


35-2i

Poznańskie Okręgowe Przedsiębiorstwo Miernicze  
Przedsiębiorstwo Wydział Produkcyjny Z Geodezyjnej  
ul. Zamajskiej nr 2-a  
Telefon 11-61

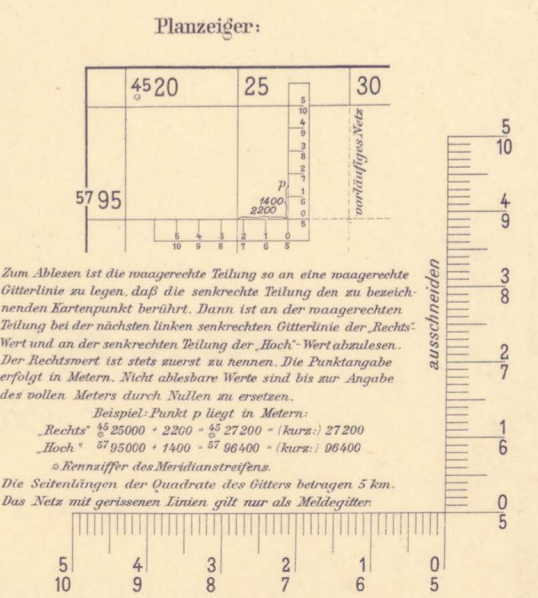
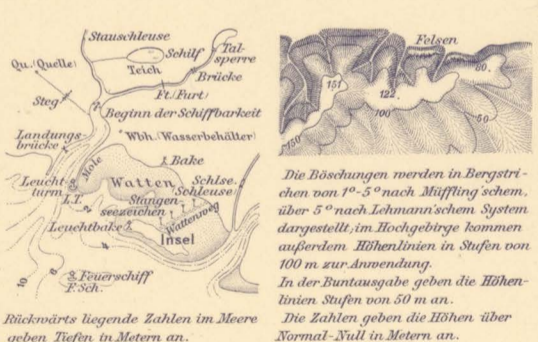
Wylaczone do uzytku skazowanego  
Inska  
189 Norenberg

Karte des Deutschen Reiches 1:100000 (cm-Karte)



- Zeichenerklärung:**
- Reichs- und Landesgrenze
  - Regierungsbezirksgrenze
  - Kreisgrenze
  - mehrsprachige Vollspurige Haupt- u. Nebenbahn
  - eingleisige Vollspurige nebenbahnähnliche Kleinbahn
  - Schmalspurige Neben- u. Kleinbahn
  - Straßen- u. Wirtschaftsbahn
  - 12 Reichsstraße, ausgebaut
  - 12 noch nicht ausgebaut
  - Reichsautobahn
  - Truppenübungsplatzgrenze
  - I.A. Straße etwa 5,5m Mindestnutzbreite mit gutem Unterbau für Lastkraftwagen zu jeder Jahreszeit unbedingt brauchbar
  - II.A. Unterhaltener Fahrweg für Personenkraftwagen jederzeit brauchbar
  - II.B. Unterhaltener Fahrweg für Feld- u. Waldweg
  - III. Feld- und Waldweg
  - IV. Fußweg
  - Neue Straße. Eintragung ohne Gewähr!

- Breite nicht befahrbare Forstwirtschaftsgrenzen
- Laub- Nadel- Mischwald
- Buschwerk, Gestrüpp und Weidenpflanzung
- Heide, Ödland u. trockenes Moor mit einzelnen Bäumen
- Bruch, Sumpf, nasses Moor mit Torfstich
- Wiese und Weide mit Büschen
- Sand oder Kies
- Hopfenanpflanzung
- Weingarten
- Kirche mit Doppelturm (weit sichtbar)
- Kirche mit einem Turm (weit sichtbar)
- Kirche ohne Turm, Kapelle
- Einzelgrab, Feldkreuz
- Friedhof für Christen
- Nichtchristen
- Denkmal
- Schlachtfeld
- R. Ruine
- T.W.R.T. Turm, Warte, Römerturm
- Schornstein, weit sichtbar
- Windmühle (weit sichtbar)
- Wassermühle
- SAE/EA Oberförsterei (Forstamt)
- F.W.K. Försterei, Waldwärter
- Herorragende Bäume
- Bergwerk im Betrieb, verlassen
- Kalkofen
- Teerofen
- Windmotor
- Blf. Hauptbahnhof
- Hp. Haltepunkt
- Ha. Hans
- II. Hütte
- Jg. Jg. Jagenderberge
- Kibhf. Kleinbahnhof
- Kr. Krug
- Pav. Pavillon
- Personenfähre
- Röm. Römische Niederlassung
- S.W. Sägemerk
- Schl. Schloss
- Sp.Pl. Sportplatz
- Tr. Tornerk
- W.F. Wagenfähre
- Whz. Wohnhaus
- Zgl. Ziegelei



**Politische Grenzen**

Preußen  
Provinz Pommern

1 Kreis Saatzig Reg. Bez. Stettin  
2 Pyritz  
3 Arnswalde  
4 Dramburg Reg. Bez. Grenzmark Posen-Westpreußen  
5 Regenwalde Reg. Bez. Köslin

1:100000 (1 cm der Karte = 1 km der Natur)

Herausgegeben von der Preussischen Landesaufnahme 1895.  
Reichsamt für Landesaufnahme  
Einz. Nachträge 1936

Nachdruck und Vervielfältigung jeder Art, auch einzelner Teile, sowie die Anfertigung von Vergrößerungen oder Verkleinerungen sind verboten und werden gerichtlich auf Grund des Urheberrechtsgesetzes verfolgt.

**Zawiedencjonowano w Wydziale Geodezyjnym Prezydium W.R.N. w Szczecinie Nr ew. 15/95**

**Data** .....