

Karte des Deutschen Reiches 1:100000 (1cm-Karte).

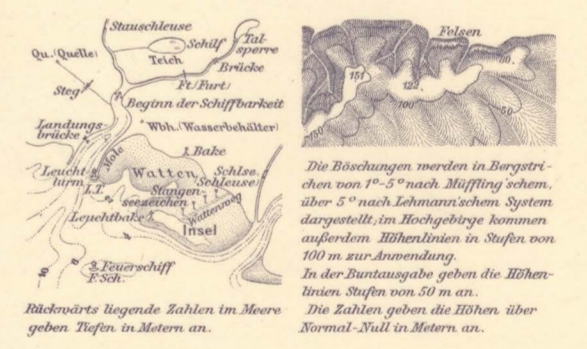


- Reichs- und Landesgrenze  
Regierungsbezirksgrenze  
Kreisgrenze  
Truppenübungsplatzgrenze  
mehrgleisige Volkssturmige Haupt-u. Nebenbahn  
eingleisige Volkssturmige Haupt-u. Nebenbahn  
Vollspurige nebenbahnähnliche Kleinbahn  
Schmalspurige Neben-u. Kleinbahn  
Straßen- u. Wirtschaftsbahn
- 12  
12  
Numer ewidencji  
noch nicht ausgebaut
- Reichsautobahn  
I.A. Straße etwa 5.5m Mindestbreite mit gutem Unterbau für Lastkraftwagen zu jeder Jahreszeit unbedingt brauchbar  
Größere Steigungen  
I.B. Straße weniger fest etwa 4m Mindestbreite für Lastkraftwagen nur bedingt brauchbar  
II.A. Unterhaltener Fahrweg für Personenkraftwagen jederzeit brauchbar  
II.B. Unterhaltener Fahrweg wie vor, nicht jederzeit brauchbar  
III. Feld- und Waldweg  
IV. Fußweg  
Neue Straße, Eintragung ohne Gewähr!

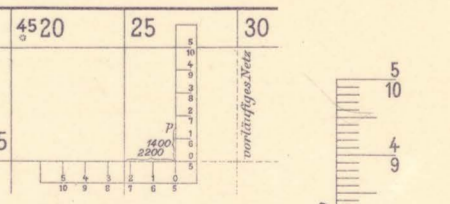
- Bruch, Stumpf, nasses Moor mit Torfstich  
Wiese und Weide mit Büschen  
Sand oder Kies  
Hopfenanpflanzung  
Weingarten
- Laub- Nadel- Mischwald  
Buschwerk, Gestrüpp und Weidenanpflanzung  
Heide, Ölland u. trochenees Moor mit einzelnen Bäumen

- Kirche mit Doppelturm (weit sichtbar)  
Kirche mit einem Turm (weit sichtbar)  
Kirche ohne Turm, Kapelle  
Einzelgrab, Feldkreuz  
Priesterhof für Christen  
Nichtchristen  
Denkmal  
Schlachtfeld  
Ruine  
W.R.T. Turm, Warte, Römerturm  
Schornstein, weit sichtbar  
Windmühle (weit sichtbar)  
Wassermühle  
Wasserfall  
Oberfl. Oberfl. Forstamt  
Wasserwerk, Waldmäher  
Hochragende Bäume  
Bergwerk im Betrieb, verlassenes  
Kalkstein  
Teerofen  
Windmotor  
Höhle  
Hauptbahnhof  
Hilfsbahnhof  
Haltepunkt  
Abt. Abt.  
Aussehturm  
Badanstalt  
Bahnhof  
Bahnhof  
Brennerei  
Dammwärter  
Domäne  
Eisenbahnfähre  
Fabrik
- Punkstelle  
Punkturm (über 60m hoch)  
Stoellements Punkt  
Damm, Deich  
Landwehr, Ringwall  
Hügel, Hügelgräber, Grabhügel  
Terrasse, Steilwand  
Steinbruch, Grube  
Fels  
Mauer  
Zaun  
Wall mit Hecke  
Grenzgraben, Grenzwall  
Steinriegel  
Gräbermark  
Fischerer Boden  
Naturschutzgebiet  
Luft/Luftfahrzeug, freistehend u. auf Haus

- S.W. Sägenwerk  
Schl. Schloss  
Sp.Pt. Sportplatz  
Jg. Jg. Jugendherberge  
Kl. Kl. Kleinbahnhof  
Kr. Krug  
Pav. Pavillon  
Pers. Pers. Personenfähre  
Röm. Röm. Römische Niederlassung



Planzeiger:

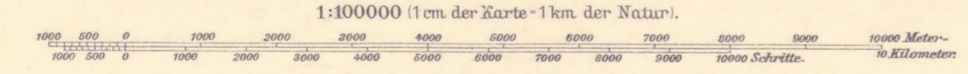


Zum Ablesen ist die waagerechte Teilung so an eine waagerechte Gitterlinie zu legen, daß die senkrechte Teilung den zu bezeichnenden Punkt berührt. Dann ist an der waagerechten Teilung bei der nächsten linken senkrechten Gitterlinie der Rechts-Wert und an der senkrechten Teilung der „Rechts-Wert“ abzulesen. Der Rechtswert ist stets zuerst zu nennen. Die Punktzahlen erfolgen in Metern. Nicht ablesbare Werte sind bis zur Angabe des vollen Meters durch Nullen zu ersetzen.

Beispiel: Punkt p liegt in Metern:  
Rechts: 25000 + 2200 = 27200 (Kurs: 27200)  
Hoch: 14000 + 1400 = 15400 (Kurs: 15400)  
= Kennlinie des Maßstabstreifens

Die Seitenlängen der Quadrate des Gitters betragen 5 km. Das Netz mit gerissenen Linien gilt nur als Meldegitter.

Politische Grenzen.  
Preußen:  
Provinz Schlesien:  
1 Kreis Grünberg, Reg. Bez.  
2 " Freystadt, Liegnitz.  
3 Landkreis Glogau, Liegnitz.  
4 Kreis Fraustadt.  
Reichsgau Warthegau:  
5 Kreis Wollstein, Reg. Bez. Posen  
6 " Lissa, Reg. Bez. Posen  
7 " Rosten.



Herausgegeben von der Preussischen Landesaufnahme 1896.

Reichsamt für Landesaufnahme.  
Berichtigt 1933.

Nachdruck und Vervielfältigung jeder Art, auch einzelner Teile, sowie die Anfertigung von Vergrößerungen oder Verkleinerungen sind verboten und werden gerichtlich auf Grund des Urheberrechtsgesetzes verfolgt.

Planzeiger 1:100000.