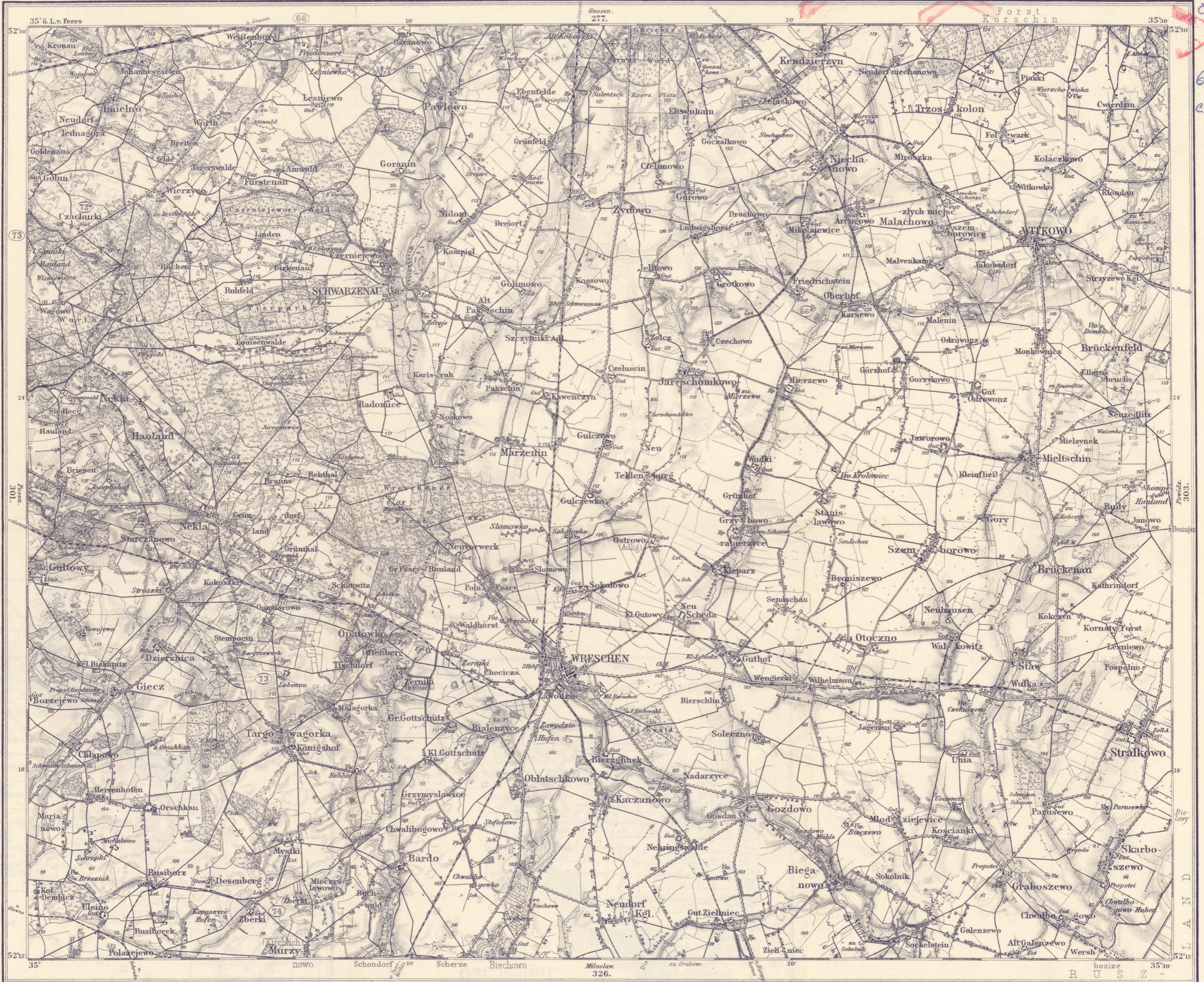


39-25.

c.187/144  
c.187/144  
c.187/144




Königreich Preußen:

- 66 Kreis Gnesen, } Reg.-Bez. Bromberg.
- 66a " Witkowo, }
- 129 " Posen-Ost, } " " Posen.
- 73 " Schroda, }
- 74 " Wreschen, }

Aufgenommen v. der Topogr. Abteilung der Königl. P. Landesaufnahme 1887.

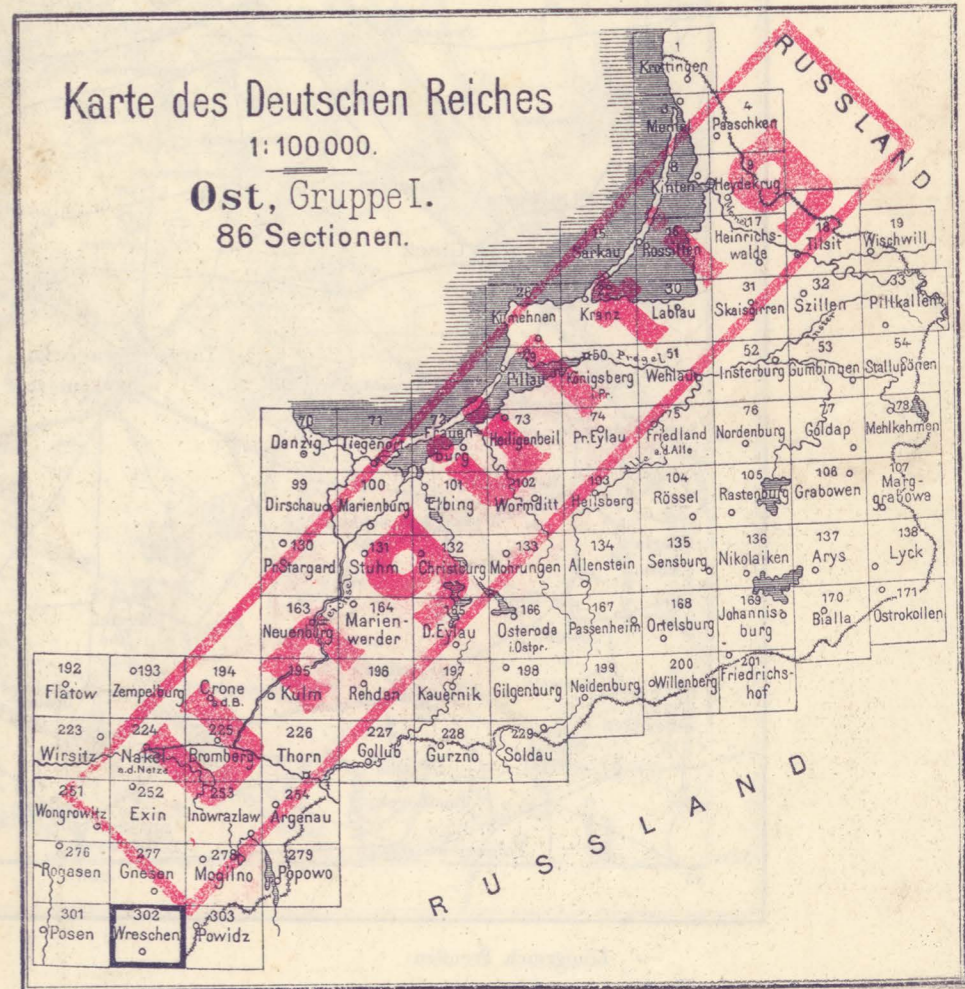
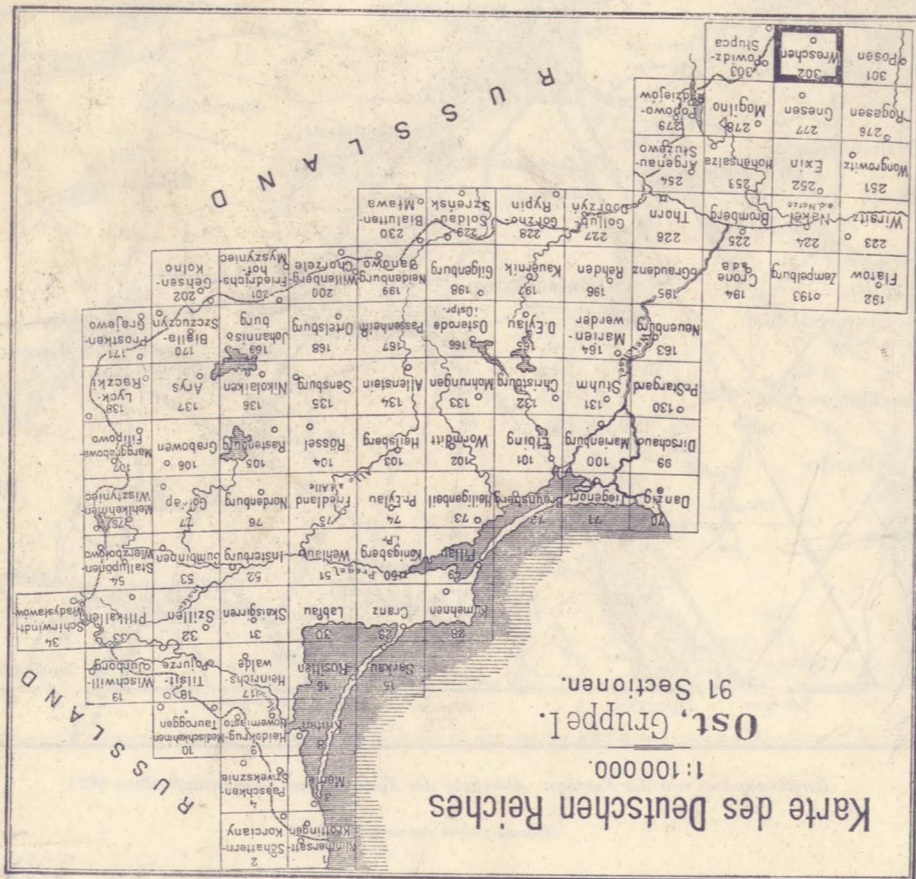
Herausgegeben von der Kartogr. Abteilung der Königl. Preuß. Landesaufnahme 1891.

Maßstab 1:100,000 der natürl. Länge.



Druck 1912.

Die Zahlen geben die Höhen über Normal-Null in Metern an. Im Gradnetz der Landesaufnahme liegt Greenwich 17° 39' 57" östlich von Ferro.



НУ5Н0504

MM. 61354

02WRCIN 97639