P. A. N.
C-187/37
C. 187/37
XXXVIII/58/1

Umdruckausgabe!

Karte des Deutschen Reiches (1 cm-Karte).

371. Sprottau.

Zeichenerklärung:

- Reichs- und Landesgrenze
- Regierungsbezirksgrenze (In Baden: Landeskommissariatsbezirks-; in Sachsen: Kreishauptmannschafts-; in Hessen: Provinzgrenze.)
- Kreisgrenze (In Bayern: Bezirksamts-; in Sachsen: Amtshauptmannschafts-; in Württemberg: Oberamtsbezirks-; in Baden: Bezirksamtsgrenze.)
- mehrgleisige / eingleisige Haupt- u. vollspurige Nebenbahn
- Vollspurige nebenbahnähnliche Kleinbahn
- Kleinbahn u. schmalspurige Nebenbahn
- Straßen- u. Wirtschaftsbahn
- 12 Fernverkehrsstraße, soweit als Straße IA ausgebaut
- 12 „ „noch nicht „ „ „
- Größere Steigungen
- I.A. Straße etwa 5,5 m Mindestnutzbreite, mit gutem Unterbau, für Lastkraftwagen zu jeder Jahreszeit unbedingt brauchbar
- I.B. Straße weniger fest, etwa 4 m Mindestnutzbreite, für Lastkraftwagen nur bedingt brauchbar
- II.A. Unterhaltener Fahrweg, für Personenkraftwagen jederzeit brauchbar
- II.B. Unterhaltener Fahrweg, wie vor, nicht jederzeit brauchbar
- III. Feld- und Waldweg
- IV. Fußweg

- Nadelwald
- Laubwald
- Mischwald
- Buschwerk, Gestrüpp und Weidenanpflanzung
- Heide, Ödland u. trockenes Moor mit einzeln. Bäumen
- Bruch, Sumpf, nasses Moor mit Torfstich
- Wiese und Weide mit Büschen
- Sand oder Kies
- Hopfenanpflanzung
- Weingarten

- Kirche mit Doppelturm (weit sichtbar)
- Kirche mit einem Turm (weit sichtbar)
- (Kp.) Kirche ohne Turm, (Kapelle)
- Einzelgrab, Feldkreuz
- Friedhof für Christen
- „ „ Nichtchristen
- Denkmal
- 1813 Schlachtfeld
- B. Ruine
- T. W. Turm, Warte
- (S.) Schornstein (weit sichtbar)
- (M.) Windmühle (weit sichtbar)
- Wassermühle
- O.F./E.A. Oberförsterei (Forstamt)
- F. W. W. Försterei, Waldwärter
- Hervorragende Bäume
- Bergwerk im Betrieb, verlassen
- K.O. Kalkofen
- T.O. Teerofen
- Windmotor
- Hhl. Höhle
- F.St. Punktstelle
- F.T. Punkturm (über 60 m hoch)
- Trigonometrischer Punkt
- Nivellements Punkt
- Damm, Deich
- Landwehr, Ringwall
- Hünengräber, Grabhügel
- Terrasse, Steilrand
- Steinbruch, Grube
- Fels
- Mauer
- Zaun
- Wall mit Hecke
- Grenzgraben, Grenzwall
- Steinriegel
- Gradierwerk, Saline
- Unsicherer Boden
- N.S.G. Naturschutzgebiet

A.	Alp	Hs.	Haus	S.W.	Sägewerk
Abl.	Ablage	H.O.	Hochofen	Sch.	Scheune
Bhf.	Bahnhof	H.	Hütte	Schl.	Schloß
Blst.	Blockstelle	Jg.Hb.	Jugendherberge	Schp.	Schuppen
Brn.	Brennerei	K.F.	Kahnfähre	S.H.	Sennhütte
D.W.	Dammwärter	Klbhf.	Kleinbahnhof	Vw.	Vorwerk
Dom.	Domäne	Kr.	Krug	W.F.	Wagenfähre
E.F.	Eisenbahnfähre	Lst.	Ladestelle	W.T.	Wasserturm
Fbr.	Fabrik	Pav.	Pavillon	Whs.	Wirtshaus
Hp.	Haltepunkt	Pulv.	Pulverhaus	Zgl.	Ziegelei

Rückwärts liegende Zahlen im Meere geben Tiefen in Metern an.

Die Böschungen werden in Bergstrichen von 1° - 5° nach Müffling'schem, über 5° nach Lehmann'schem System dargestellt; im Hochgebirge kommen außerdem Schichtlinien in Stufen von 100 m zur Anwendung. In der Buntausgabe geben die Schichtlinien Stufen von 50 m an.

Planzeiger:

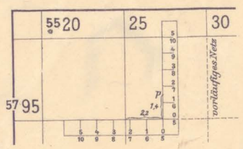

Die wagerechte Teilung so an eine wagerechte Gitterlinie legen, daß die senkrechte Teilung den zu bezeichnenden Kartenpunkt berührt, dann an der wagerechten Teilung bei der nächsten senkrechten Gitterlinie den y (-Rechts)-Wert und an der senkrechten Teilung den x (-Hoch)-Wert ablesen.

Beispiel: Punkt p liegt:
rechts 25 + 2,2 = 27,2 | hoch 95 - 1,4 = 96,4
entspricht den Koordinaten in km:
rechts (y) = 4527,2 | hoch (x) = 5796,4
oder in m: rechts = 4527200, hoch = 5796400.
o Kennziffer des Meridianstreifens.
Die Seitenlängen der Quadrate des Gitters betragen 5 km.
Das Netz mit gerissenen Linien gilt nur als Meldegitter.

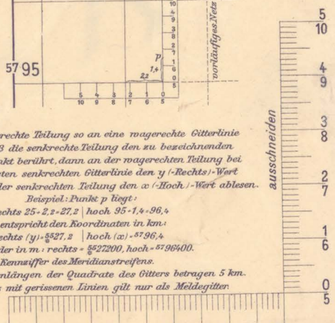

Planzeiger 1:100000.

Politische Grenzen.

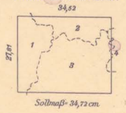

Preußen:
Provinz Niederschlesien:
1 Kreis Sagan,
2 „ Freystadt,
3 „ Sprottau,
4 Landkr. Glogau,
Reg. Bez. Liegnitz.

1:100000 (1 cm der Karte = 1 km der Natur).

1000 500 0 1000 2000 3000 4000 5000 6000 7000 8000 9000 10000 Meter = 10 Kilometer.
1000 500 0 1000 2000 3000 4000 5000 6000 7000 8000 9000 10000 Schritte.

Die Zahlen geben die Höhen über Normal-Null in Metern an.

Herausgegeben von der Preußischen Landesaufnahme 1903.

Reichsamt für Landesaufnahme.

Einz. Nachträge 1929

Nachdruck und Vervielfältigung jeder Art, auch einzelner Teile, sowie die Anfertigung von Vergrößerungen oder Verkleinerungen sind verboten und werden gerichtlich auf Grund des Urheberschutzgesetzes verfolgt.