

~~Geop. U. W.~~
C. 136/A
N. 33-II

Numer ewidencyjny ~~111/10/1~~

ZNAKI TOPOGRAFICZNE

- Kolej stowa lub wielotorowa
- Kolej jednotorowa
- Kolej w budowie
- Kolej wąskotorowa
- Kolejka gospodarcza, tramwaj
- Stawa główna
- Stawa drugorzędna
- Stawa w budowie
- Trasa
- Druga wojakowa

23 Odległość w km między miejscowościami stow głównych, lub od krańców między do rozgałęzienia od krańców między do miejscowości wchodzącej szlakiem

- Port morski
- Port rybacki
- Laternia murna
- Zamek
- Ruiny
- Klasztor, kościół
- Wieża szczytowa
- Kaplica
- Słupienie szczytów młt
- Kuchnia
- Lotnisko
- Radostacja
- Przebiegowisko
- Schronisko
- Podwojnik

- Rzeki i kanały, podwodny torowisko
- Kanał żeglowny, śluz
- Jezioro, stawy szczytne
- Przebiegowisko, przelaz
- Wodospad
- Iskoby, głębokość (w metrach)

- Grunt podmokły
- Graniczka lasu
- Kierunki główne i boczne
- Grunt podmokły
- Biogno
- Plaški

OSIEDLA

- Miasto
- Miasteczko
- Wielka kolonia
- Wielka

KRAKÓW ponad 75 000 miesz.
GRUZIĄDZ od 25 000 do 75 000 miesz.
KRZEMIEŃC od 5 000 do 25 000 miesz.
ROZWADÓW poniżej 5 000 miesz.

Bełżany ponad 2 000 miesz.
Zalesie do 2 000 miesz.

maksym. Stacje kolejowe, latarnie murna, wysłoty dróg

SKRÓTY

- m. Miasto (lit. szkl. lit. szkl.)
- ok. Okrągłozłaz
- Pap. Papiernia
- u. cel. Urząd celny
- Wielki
- Słucha
- Gr. Grasa (wielki)
- Klein. (mały)
- Królewski
- Salachcki
- Gr. Grasa (wielki)
- Klein. (mały)
- J. Jan., S. Szwarc, Szw.
- Jungen
- Jery
- Stor

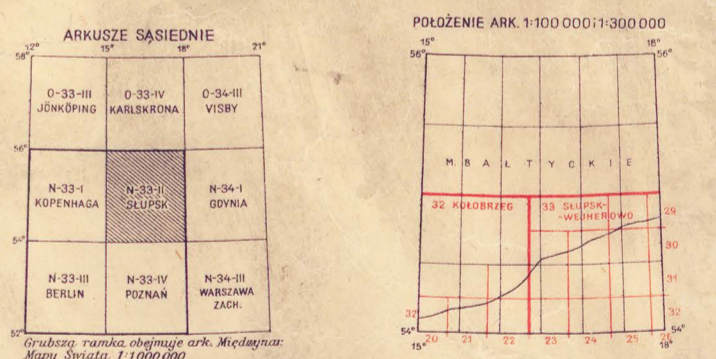
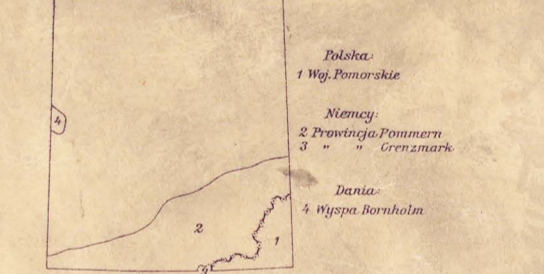
RZEŻBA POWIERZCHNI

- Marszłwice 100 m
 - " " 20 m
 - " " 500 m
 - " " 100 m
- Wła obszarów górskich
- 104 Kola

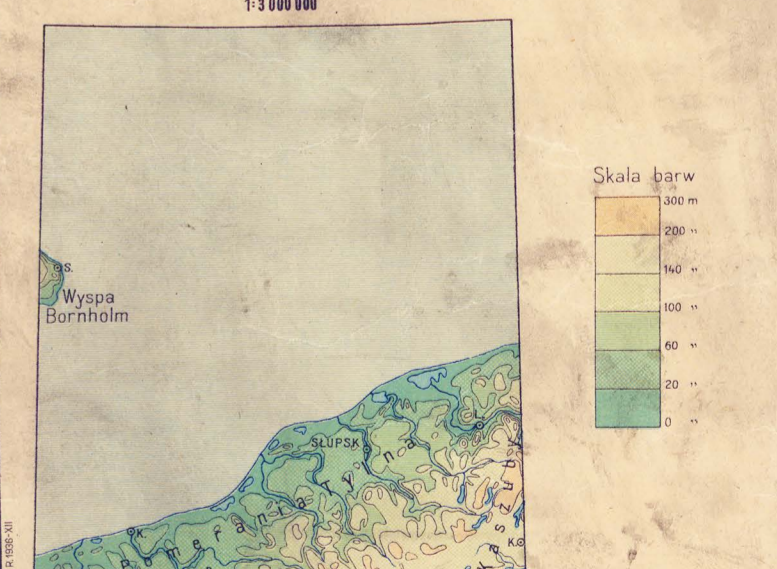
PODZIAŁ ADMINISTRACYJNY

- Graniczka państwowa
- Graniczka wojewódzka
- Graniczka powiatowa
- ŁÓDŹ
- PIASK
- Siedzielnia, urzędwo wojewódzkiego
- powiatowego

SZKIC PODZIAŁU ADMINISTRACYJNEGO



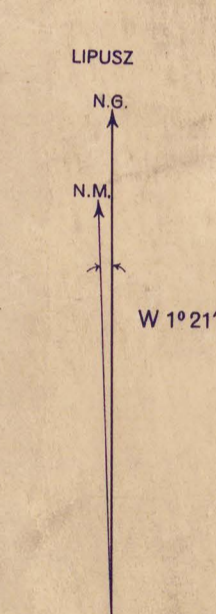
SZKIC HIPSOMETRYCZNY



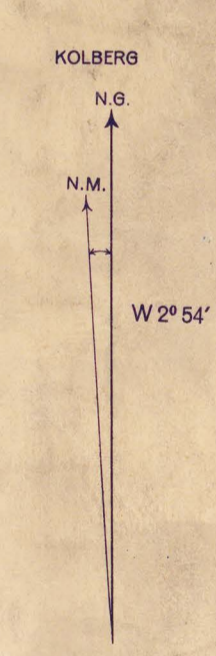
WYDANIE IV. 1939 R.



Zboczenie magnetyczne na 1 stycznia 1937 r.



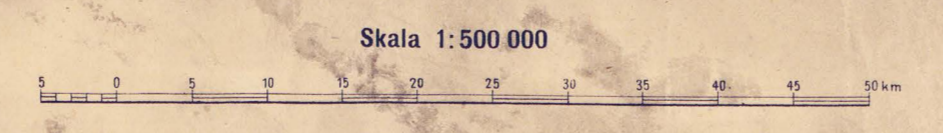
Zmiana roczna 9'



Zmiana roczna 9,5'

Zboczenie magnetyczne: zachodnie (W) — maieje, wschodnie (E) — wzrasta

- Odwzorowanie stożkowe równoległościowe. Układ wieloosienny.
- Lotnisko wojskowe
- Lotnisko nieoświetlone
- " oświetlone
- Łądowisko z obsług
- " bez obsługi
- Port dla wodnioplawców
- Łądowisko dla wodnioplawców
- Radostacja lotnicza portowa
- " " goniometryczna
- Radialatarnia
- Latarnia lotnicza
- " morna
- Świata lotnicze, wyłuczające trasę



Wojskowy Instytut Geograficzny 1936



Wszelkie prawa zastrzeżone

- Radostacje lotnicze: portowa i goniometryczna
- Lotnisko z radostacją
- Port dla wodnioplawców z radostacją
- Lotnisko i latarnia lotnicza
- Lotnisko z radostacją i latarnią lotniczą
- Port dla wodnioplawców, lotnisko i radostacja
- Wysokość w metrach
- Miasta i niektóre wsie (o charakterystycznym kształcie)
- Przedmioty, wyróżniające się w terenie. (Z — zamek, R — ruiny)
- Strzely zakazane dla przelotów
- " niebezpieczne
- Bramy wlotowe
- Miejscowości ważne dla lotnictwa
- Lotniska celne

CBGIOŚ, ul. Twarda 51/55
 tel. 22 69-78-773
 Vwa51137579



Handwritten numbers: 114514301, 1164905, 024901, 03490