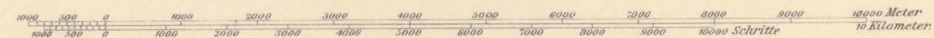


Königreich Württemberg:
 ④ Oberamt Freudenstadt, Schwarzwaldkr.
 Bearbeitet nach den Mittheilungen
 des Kgl. Württemb. Stat. Landesamtes.
 Reichsland Elsaß-Lothringen:
 ② Landkreis Straßburg, Bezirk:
 ④ Kreis Haguenau, Unter-Elsaß.

Großherzogtum Baden:
 B1 Amts Bezirk Achern,
 B2 Baden,
 B3 Bühl, Kreis Baden.
 Rastatt,
 Kehl,
 O3 Oberkirch, Kreis Offenburg.
 O4 Offenburg.

Herausgegeben von der Kartogr. Abteilung der Königl. Preuß. Landesaufnahme 1888.

Maßstab 1:50,000 der natürl. Länge



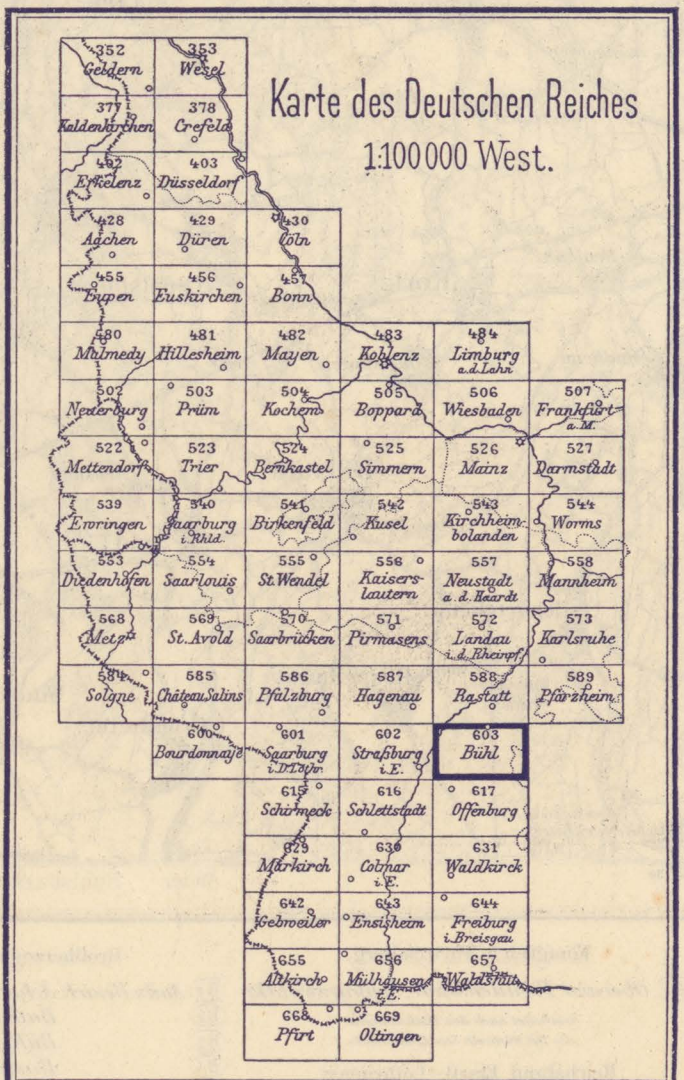

1 geographische Meile = 7420.41 Meter

Zusätze Nachträge 1909

Druck 1910.

Die Zahlen geben die Höhen über Normal Null in Metern an. Im Grundnetz der Landesaufnahme liegt Greenwich 17° 39' 57" östlich von Ferro.

381/191 3



603

N. 4542408
N.Y. 65454
OWRCIN 97466