

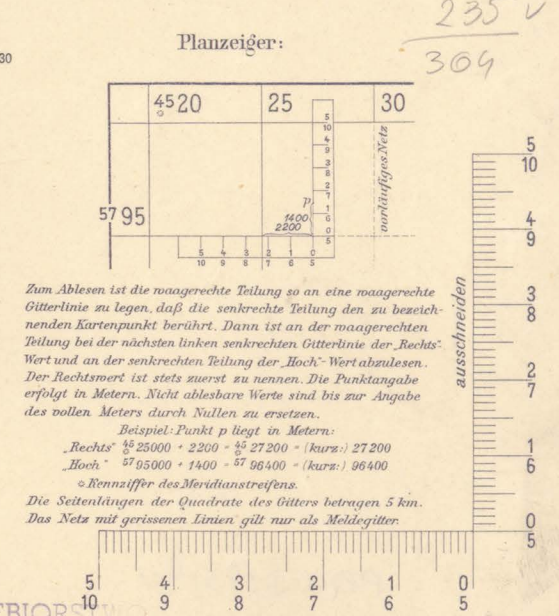
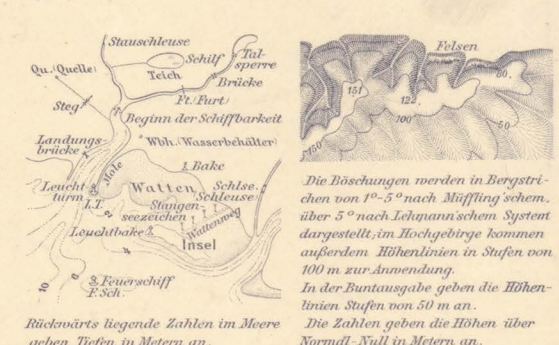
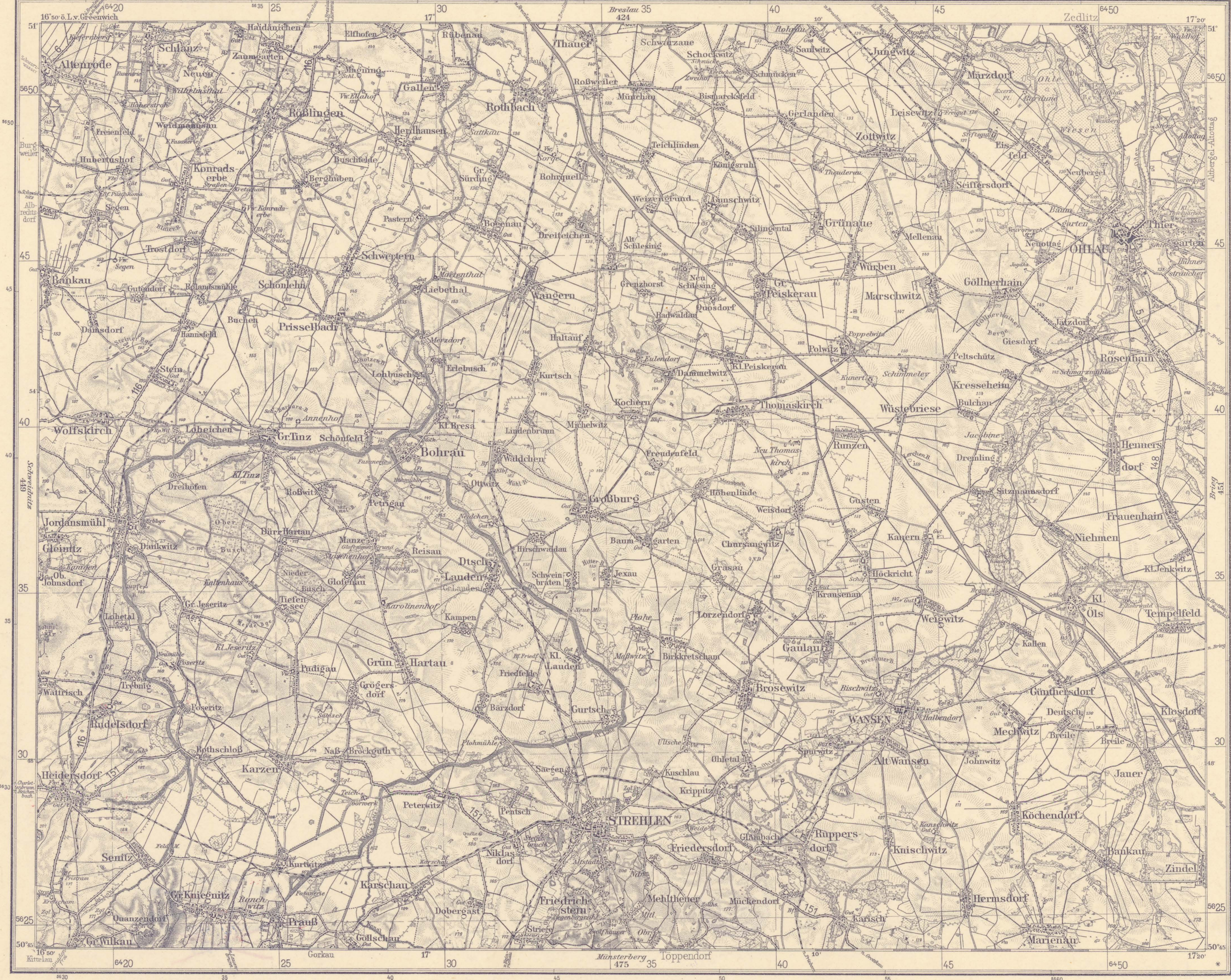
PANC. 187/340
45-24

Karte des Deutschen Reiches 1:100 000 (1cm-Karte)

450 Ohlau

Zeichenerklärung:

- Reichs- und Landesgrenze
 - Regierungsbereichsgrenze
 - Kreisgrenze
 - Trassenführungsplatzgrenze
 - mehrgleisige Vollspurige Haupt- u. Nebenbahn
 - einleisige Vollspurige nebenbahnhafliche Kleinbahn
 - Schmalspurige Neben- u. Kleinbahn
 - Straßen- u. Wirtschaftsbahn
-
- 12 Reichsstraße, ausgebaut
 - 12 noch nicht ausgebaut
 - Reichsautobahn
 - I.A. Straße etwa 5,5m Mindestbreite mit gutem Unterbau für Lastkraftwagen zu jeder Jahreszeit unbedingt brauchbar
 - II.B. Straße weniger fest, etwa 4m Mindestbreite für Lastkraftwagen nur bedingt brauchbar
 - III. Unterhaltener Fahrweg für Personenkraftwagen jederzeit brauchbar
 - IV. Feld- und Waldweg
 - V. Fußweg
 - Neue Straße, Eintragung ohne Gewähr!
-
- Breite, nicht befahrbare Forstwirtschaftsgrenzen
 - Wiese und Weide mit Büschen
 - Sand oder Kies
 - Hayfensplanzung
 - Weingarten
-
- Kirche mit Doppelturm, weit sichtbar
 - Kirche mit einem Turm, weit sichtbar
 - Kirche ohne Turm, Kapelle
 - Einzelgrab, Feldkreuz
 - Friedhof für Christen
 - Friedhof für Nichtchristen
 - Denkmal
 - Schlachtfeld
 - Ruine
 - T.W.R.T. Turm, Warte, Rüstturm
 - Schornstein, weit sichtbar
 - Windmühle, weit sichtbar
 - Wassermühle
 - Wald
 - Forsterei, Waldwärter
 - Hervorragende Bäume
 - Bergwerk im Betrieb, verlassen
 - Kalkofen
 - Windmühle
 - Abf. Hauptbahnhof
 - Sp. Haltpunkt
 - St. Bus
 - St. Aussichtsturm
 - St. Mühle
 - St. Jugendherberge
 - St. Kleinbahnhof
 - St. Kr. Krug
 - St. Dammswarte
 - St. Pass. Avallon
 - St. P.F. Personenfähre
 - St. E.F. Eisenbahnfähre
 - St. Römische Niederlassung
 - St. S.W. Sägewerk
 - St. Schl. Schlößchen
 - St. Sp.P. Sportplatz
 - St. Vo. Formkr.
 - St. W.F. Wagenfähre
 - St. W.H. Wirtshaus
 - St. Zgl. Ziegelei
 - St. Naturschutzgebiet
 - St. Luftf. Luftfahrzeugfließband u. auf Haus



Polnische Grenzen
Provinz Schlesien
1 Landkr. Breslau 4 Kreis Ohlau
2 Kreis Reichenbach 5 Landkr. Brieg Reg. Bez. Breslau
3 Strehlen
6 Kreis Grottkau, Reg. Bez. Oppeln

1:100000 (1 cm der Karte = 1 km der Natur)
Herausgegeben von der Preussischen Landesaufnahme 1886
Beichsamt für Landesaufnahme Ausgabe 1940
Berichtigt — Letzte Nachträge 1938 Redaktionelle Änderungen —
Nachdruck und Vervielfältigung jeder Art, auch einzelner Teile, sowie die Anfertigung von Vergrößerungen oder Verkünderungen sind verboten und werden gerichtlich auf Grund des Urheberrechtsgesetzes verfolgt.

Państwowe
Przedsiębiorstwo Fotogrametrii
Wydział Zamiejscowy
Składnica Operatów i Map
Poznań, ul. Kościuszki 95

PAŃSTWOWE PRZEDSIĘBIORSTWO FOTOGAMETRII I KARTOGRAFII
Oddział Kartografii nr 4 w Poznaniu
Biuro Terenowe nr 4 we Wrocławiu
Planzeiger 1:100000
108