



12.

WZORY ZNAKÓW

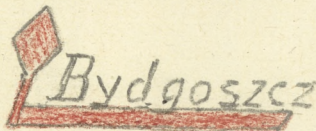
mapy muzeów.

Poznań


Muzeum prehistoryczne specjalne,
specjalny personel prehistoryków.

Toruń

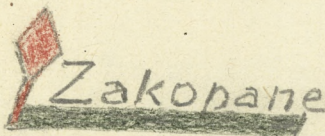
Muzeum wielodział. z oddz. prehistor.
z specjalnym personelem prehistor.

Bydgoszcz


Muzeum wielodział. z oddz. prehistor.
pod opieką innych specjalistów.

Kielce


Muzeum bez specjal. działu prehistor.,
lecz zawierające pewną ilość zab. medhist.
pod opieką innych specjalistów.

Zakopane

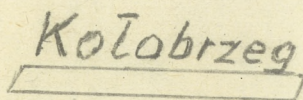
Muzeum bez jakichkolwiek zbrytków
medhist. z personelem fachowym nie-
prehistor.

Szczecin

Muzeum wielodziałowe z oddz. prehistor.
pod opieką władz administracyjnych.

Koszalin

Muzeum wielodział. z oddz. prehistor.
bez opieki fachowo-muzealnej.

Kołobrzeg

Muzeum nieistniejące, zbiory przeniesio-
ne lub zagubione.

ZNAKI

DO MAPY MUZEÓW.

Muzea prehistoryczne specjalne



" wielodziałowe z oddziałem prehistorycznym




" bez specjalnego działu prehistorycznego, lecz zawierające pewną ilość zabytków przedhistorycznych



" bez jakiegokolwiek zabytków przedhistorycznych







" obecnie nieistniejące, zbiory przeniesione lub zaginione



ZNAKI

DO MAPY MUZEÓW


- Muzea mające specjalny personel naukowy prehistoryków 
- " bez specjalnego personelu prehistor., pozostające pod opieką innych specjalistów 
- " bez personelu z fachowych muzeologów - tylko pod opieką władz administracyjnych 
- " tylko z dozorcą lub bez jakiegokolwiek opieki 

Znaki kartograficzne dla zabytków przedhistorycznych w układzie chronologicznym

Opis znaku	Nieokreślone	Paleolit	Mesolit	Ep. brzozy	Okres halsta- tacki	Okres la- teński	Okres rzymski	Okres wczesno- średniowieczny	Okres nowożytny
1. Osada									
2. Grodzisko									
3. Pracownia									
4. Jaskinia									
5. Skarb									
6. Pojedyncze znaleziska									
7. Kopalnia									
8. Cmentarzysko (grób) płaskie, szkieletowe									
9. Groby kuckaowe szkieletowe									
10. Groby kamiennne (megalityczne)									
11. Groby ciałopalne									
12. Nieokreślone									

Zuvalis komercionales, dlu ^{cello} ~~konvencionalni~~ kartografickym















- museum specialne (jednodimenzne) ^{regionalne} ~~na dlu univerzity~~ II st.
- " " " " ^{komercionalne} III st.



○ mur. nar. (ntubi)

- | | | |
|----------|---------------|---|
| N | nardne | Z |
| Z | zoologicne | |
| A | archeologian | |
| W | melachistone | |
| P | menyrtone | |
| E | etnograficne | |
| F | fizjograficne | |

Znaki kartograficzne neolitu

Ceram. wstęgową	Ceram. małych + wielkich	Puchawy lekkowate	Amfory kuliste	Ceramika szorstka	Ceramika ścieka	Puchawy ciższowate	Ceramika ceglana parafinowa
st. 	st. 	grosz kujon 	st. 	władach st. 			
ml.  kinta	ml. 	pu. zał. 	ml. 	ml. 			
ml.  cis.		pod. wach 