

w. Wieloszyń p. Landom. z. Radom.

Przy drodze z Wieloszyń do Inwiechowic
jenemu w r. 1860 znajdował się kamień
obryzany, wielkości sporej stożki sta-
na, stanowiący rodzaj kopca
granicznego w tym miejscu. Star-
ten granitowy miał w owej czasie
formę jajowatą niemal prosiłtowa
ku północy ułożoną i stynał pod
warwą „Stanu crakowskiego”. Do
stana tego przypisanie jest podanie
leśne.

Marjan Kur. Stan Crakowski.

„Wista” XV. 3. 354.



Określenie - podługorych stronę olivieru, potowim in
potowcu - zachod na Takac Murdy 6. Potowcy
Medaleko est Zator i w publicia rek
wypokosc Clarka 5 metr. porowiety broj
Krukami olchy, chorny. wenna krasny

stado imynda

Obrod Kuchanu

$$8 \times 15 = 120$$

$$\begin{array}{r} 11 \\ 19 \\ \hline 150 \text{ mtr} \end{array}$$

Majatek Stabica, gmina Kamie
p. Godynia
pow. Annabi

na polu należącym do majatku
(między las) znajdują się ma
obryzki starożytnej ("pah
dom").

Wici koreń, w terenie państwa
ma koreń (między nazwą w. "Bo-
ciem") ma się znajdująć długi
bardzo starożytny (miejscu
ad 40 w Stabice). Nadleśnic
two koreń, leżący około Joko-
tomki, powstał zack z
Inform. gofodan

Stadytane Sierubskiej
ze w. Zdrówko k. Lubian
24.V. 1931 r. Ch
VI. 1931 r.

Jean Lugeon. Précipitation Atmosphé-
rique, Evolution... I. Etudes d'hydrologie
dans la région des Alpes II 1928 Paris

Wsp. jensan Wygumstom w lasach
Pobocznym 17 ml. Tow.

W 1925 r. ^{chtopi} roboty Loria w powiecie
Cholostom zdalej w gm. Beremostki

Pow. Lwinicki, gm. Cucernice, ^{widzi}
Choch u Lwinia, 8 set. niech wiede. Nadto
pnechodiq ~~spoi~~ pner lany jarot. Polax

Rybie obficie

K.v.p. robot z niech wiede w pow. Turinickim
w maj. Parice i Lwinio
polowanie unuchone z racji przyjazdu
gen. Winkelman, Linnu 1925-1926 r.

B. duno czozyel bociarowa w pow. Turinickim
i Cholostim

Wieża gminna Krakowice, pow. Lwówecki

Na płach gminny znajdują się glazury namulone,
które najłatwiej może być zobaczyć do budowy
drogi powiatowej na adresem Hancewice-
Krakowice.

Współczesność w pow. Powiatu polskiego
drogi i majątki P. Czarnochy i Boguski
w 1925 r.

W. Zygulanka pow. Kosowski

Był może i w nadleśnictwie Władysławskim
rodzina bobrow

Kolce mi Trzecie, na re. krasne

pow. Lwówecki

na terenie

Janotarski
do Ławicy w. Katochów - Nadleśnictwo


Hłodzynie. Klucze majątkowe Krasnowy

1 bobrow budowę tam pow. Lwówecki

który znowu przeniesiony ub. r.

W Koszalin - Grodka na powiat
w 1920 r. został utworzony instytut bobrowy
w pow. Cuy.


47.212
L2c



W. Rybno
p. Patkowski

no, Rybous
p. Puthudi

"Rogownice"



Ceramika ludowa

"Przyręcznik do rozpoznawania wyrobów
garniarskich" dr. Miecz. Górecki.

Kięd IX 1903 str. 185-186


opisuje wyrob "sivaków" i nie jest
graficznie jako dynamiczne.


800/1000
300/1000

Bandaseh

8.7.1921

M





Hef. Izyller: „Tradycya
budownictwa ludowego
w architekturze Polskiej.”

r. 1917.



Dr. Benon Jansowski: 0 Kształce
osad.

Wzrost XVII, IX-X. 1903. zm. V

nr. 521-546.

z ilustracjami.

Platvüsernyä "kavča gospodyni
"wastkowemu serck i pöwe jej.

Juryk

"Pakaciwä parawossia skol
izka u fowlen. zewtosia"

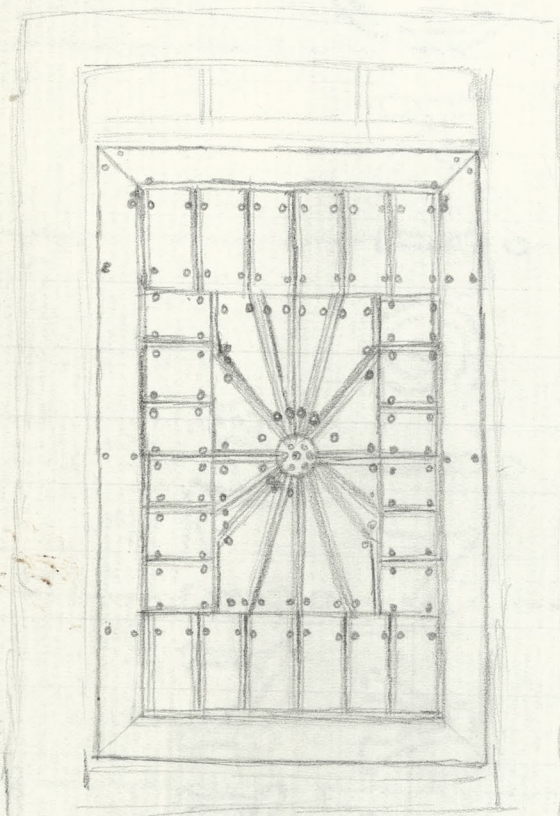
Chroby, golen z szynki, kurczony, który rentai cygaly
nie zaqone, zwi okonowy klebu wotwaryj dlu plaka

problemi - dyebble koving elciat
Kornienien kościowel'ie

patr. Niemie 1912 # 4. Kornika
Kozjom.

projekt
aleksandra Bonchi

— 11



rys. G. Sawicki
dn. 10/VII. 20 v.