
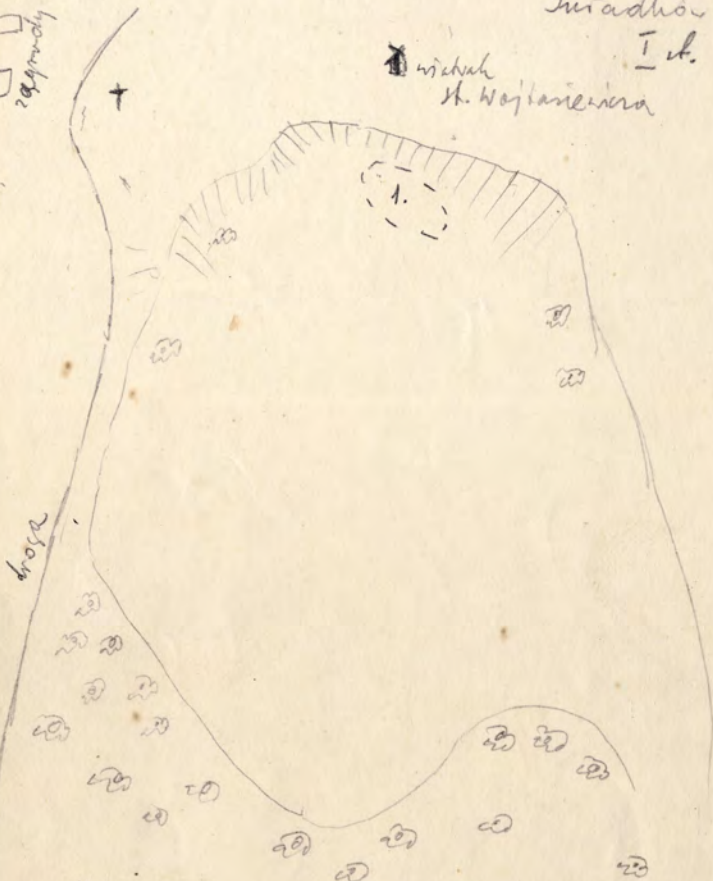


Juadah Eomy
I et.


Widok
St. Wojciechowa


zagrody




Komisja państwa ustalająca kotłowniczo

Na zbroczach rach. liane skupienia ceram. protokol.
-fundopodolnie wzajemian 100 y. № (№1).

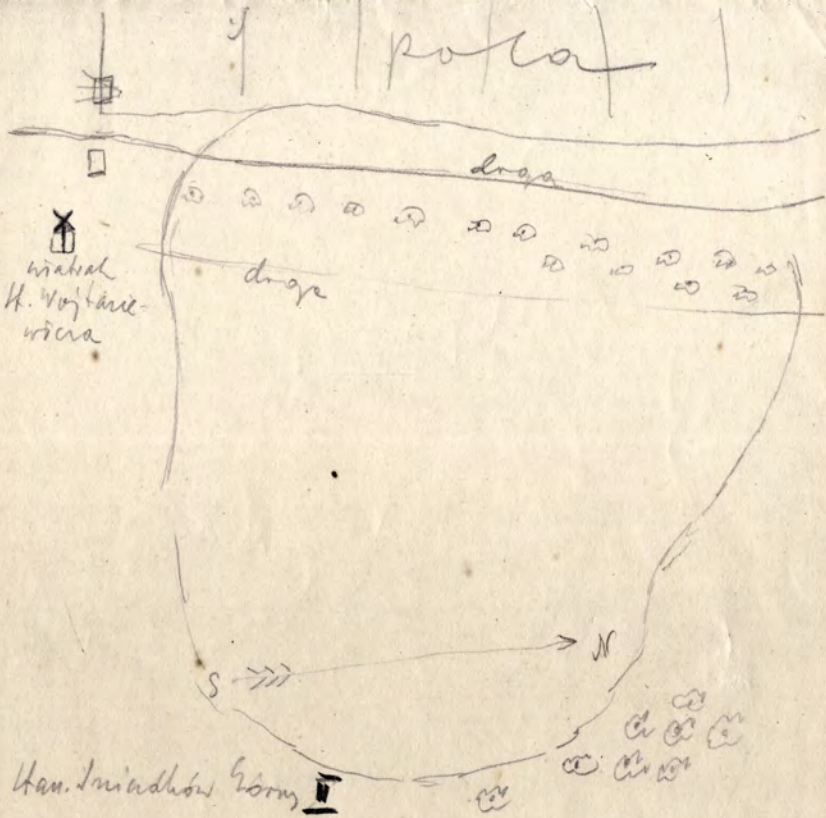
S. 

Ćwiczenia z zakresu etyki, rozumienia
Piszele b. drobnymi. Mieliśmy w tym czasie

11. VII. 1923



Usad gorny Sobenie jendry
 2 metrski kamenny zeleny piasek
 p. Jana Patryi shrezo
 w Radwanom i Slathehom
 a ofronowane piasek w. pjeza Topotki ewica teho.gm.



Na półn. od I-go ze wsiakimi Wojtaniczka
 dość rozległa wydłużona pastwiska odniana ciekawie,
 płowodku - pastwiska najpiękniejsza, wylepisz na
 podnieckim miedzi planuży iottano się w pastwiska
 smagła wyrostek Talarzys i s. w. w. ^{Przejście w dół i w górę}
 ruinami przez drogi. Na podnieckim ^{Przejście w dół i w górę} lience
 utambi najpiękniejsza, kmemienie amny lience

11. VII 1923 L. K.

17. VII 1921

Swierzkowski Gromy A

II k.

p.

gm.

W pobliżu wsi, w bezpośrednim sąsiedztwie i sąsiedzi, wiatrak. Kłosa gospod. Zielarski przy drodze niewielka pastwiska Kotlińska wyznaczone są do zabudowy na stocznice; na cotej posiadaniu dwie ławki wyrobki kłosa oraz ciecierz. Wzrost roślinności. Niekoniecznie i potocznie brzochoce. Tłuszcz brzocho. Skupienie matki zabawione na cmentarzu przy udziale.

B. II k. W pobliżu oddzielone

niewielka pastwiska zarosła trawą, między innymi niekiedy wiatrak wyrobki ptaków, ciekawie nomena, Patożona jest wzdłuż drogi

II Szkoła 4^o Klasowa Miejska

w Warminiu (HOZA 222)

W. P.

Uprzejmie proszę Szanowne
o przybycie do szkoły w

dnia

o godz.

w sprawie

dnia

19. r.

do Sob. przed. między
watrakami. Skupien
nady i larice. Grate.
Tłakow nad morze. Dosi
Lisne w Parku Krasnow
i sicnie skupien min.
ewolucja nady.
Watr. 14. r. Zach. Wydar
nie. r. 19. r. 19. r. 19. r.
w sprawie

Stan

wd. Świątków Górny C III et.

opn. Sobienie Biskupie p. Garsol.

Rozkryta ^{pranie} planka (ko tyłko niema
orne w murówce) wydane kłosa
podnieci ten na cześć rzeź. kół
wielokrotność widać widać
oraz cześć środkową i wchodzący.
Planek i otył dośd góły, miejscami
złoga i otył. Jak to widać
widać stwa dawa nośnia
niecna. Prędkość otył
planek o otył widać.
Nielone skupiny otył
oraz w miejscach widać
mają skupione murek.
Prędkość kupania widać
pod spodem murek
otył planek i otył, niema
miałe zbarwienie. widać
domienki murek w cześć
środkową (widać ramię,
miejscami murek licze kłosa
i cześć cześć potn. obfite
Te widać prędkość cześć


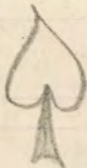
z grubymi ~~zostawia~~ ^{ornam}
nawojkami. Zbierane
na wiecie pin. rak.

Handwritten A, B, C
nie chłopska walidny

Na kartkach młucie
przewodno rancant
Winnach wimo be
Wędzich

18. VIII 1921.

Ma



19. VII. 21

Swiacków Górny gm. Sobienie

IV. 5

Jerony p. Paucalinski
Pod wyłodem archeologicznym
wydane jest m. w. jednolite.

W części zachodniej przeważają
wzrosty z ciekotadru, kruszcu
czarnym nasyp maty - występuje
w miejscu fragmenty murów.



Przez to porostowi dość li-
cnie nacyni popiołowych, w których
z dwiema, trzema i czterema granicami
jako domieszki, lub niecha-

ralderyzowanych. W części środko-
wej kruszcem, ciekotadru, i liście po-
rotatowa ceramiki wstępują

nieodrzędnym, od którego z niego
gdzie zortab mianowicie parę
nacyni ciemnych i grubych. Wy-
stępują również starannie reba-
tem. fragmenty bez nacyn

Wojakowaty iij bedi na
pordubeni krowne gudar-
de haddi w wartie iot hę
paskul do 30 cut, gd pniem
clen) gdi iij dakti, fran
deportobure pner pordubne
npuianie. Jan gdi iij mi-
dowaty pasci by iot hę, nie
niat wadny w garmiey re-
barnie. Kacota iij ejs.
ctak w dny w pch kmem. uelot.
sa rpdnie, za kę panti wch-
one skocul ni zruenyo, wnie
zje iie licno ~~kolada~~ iij
kremie wan uelot. Ten oit
fus nowier b. licnie wlypi.
yl w ejsi w pnie iij naj bardie
ku sibi enion Ter. pner cwant
wtegnę; kłuzi abprie reprezent
jest. cşam. balzga a zndaner
i paskul iie dhowe, wch
Stakon bra. 2 oetki. Wydnie roie

10/25/27



Korona

II 8

profil.



14.80

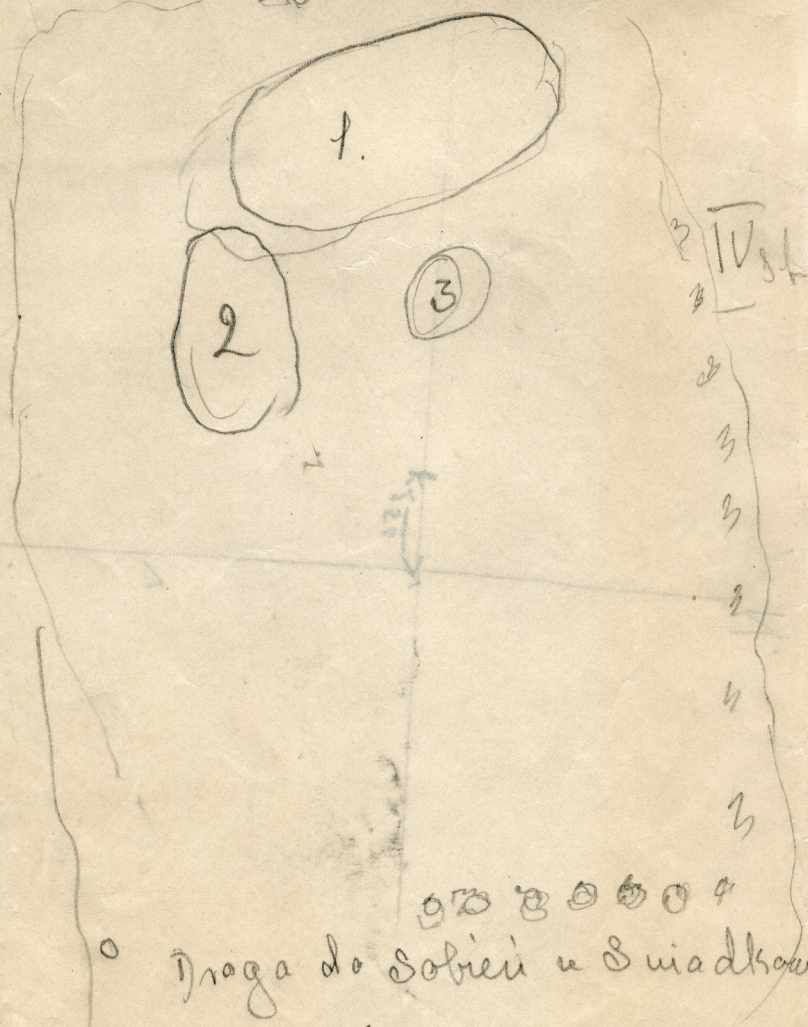
6.48

Sniadków Gory
III st.

II st. Sniadków

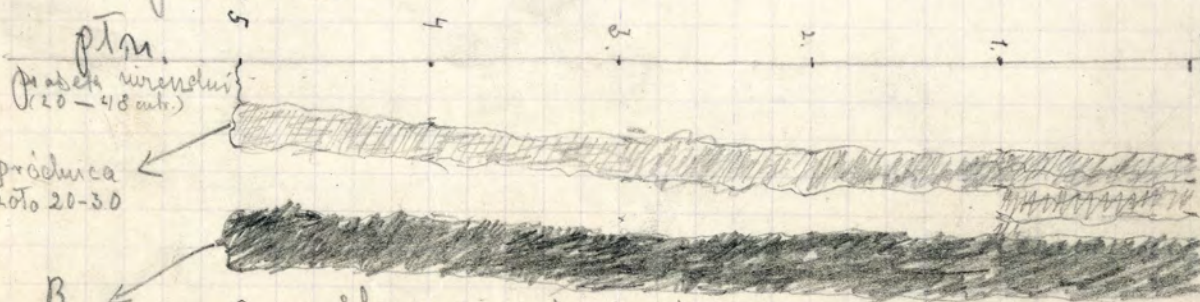
X wiatrak
w górze

1. Skupienie (dwa) przemyśleń
tandem asblich.
2. Znaczne wyrobisko z uko-
ładz, drabobiatonalesapio
nego - Szwajcerców odwieczne.
3. Skupienie ukoładz.



prof. 1 III

ptd.



próchnica
średnica
około 20-30

B
czarna ziemia
30 cm.

C - stary próchno wydusowy

Sniadków Górny
dn. 3/VII M. J. G. S.

2


5

4

3

2

1



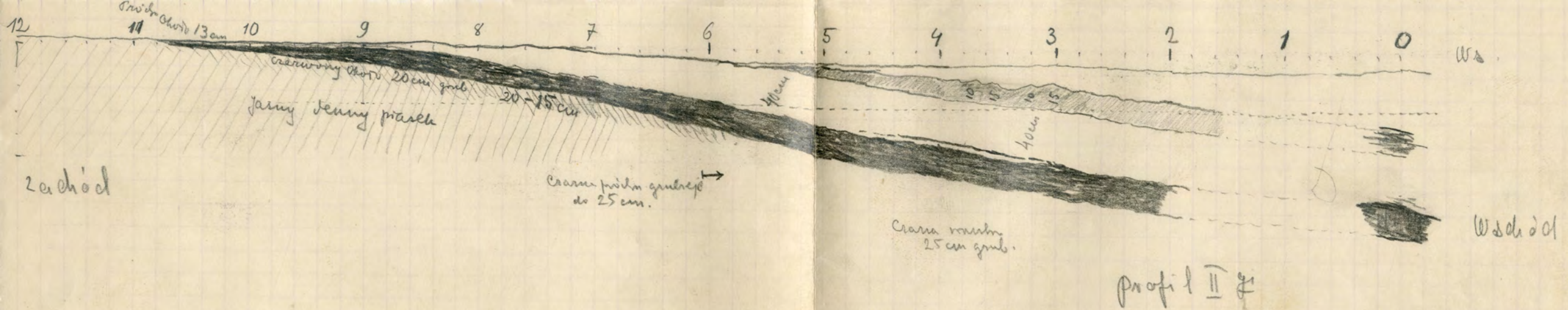
1

2

3

4

5

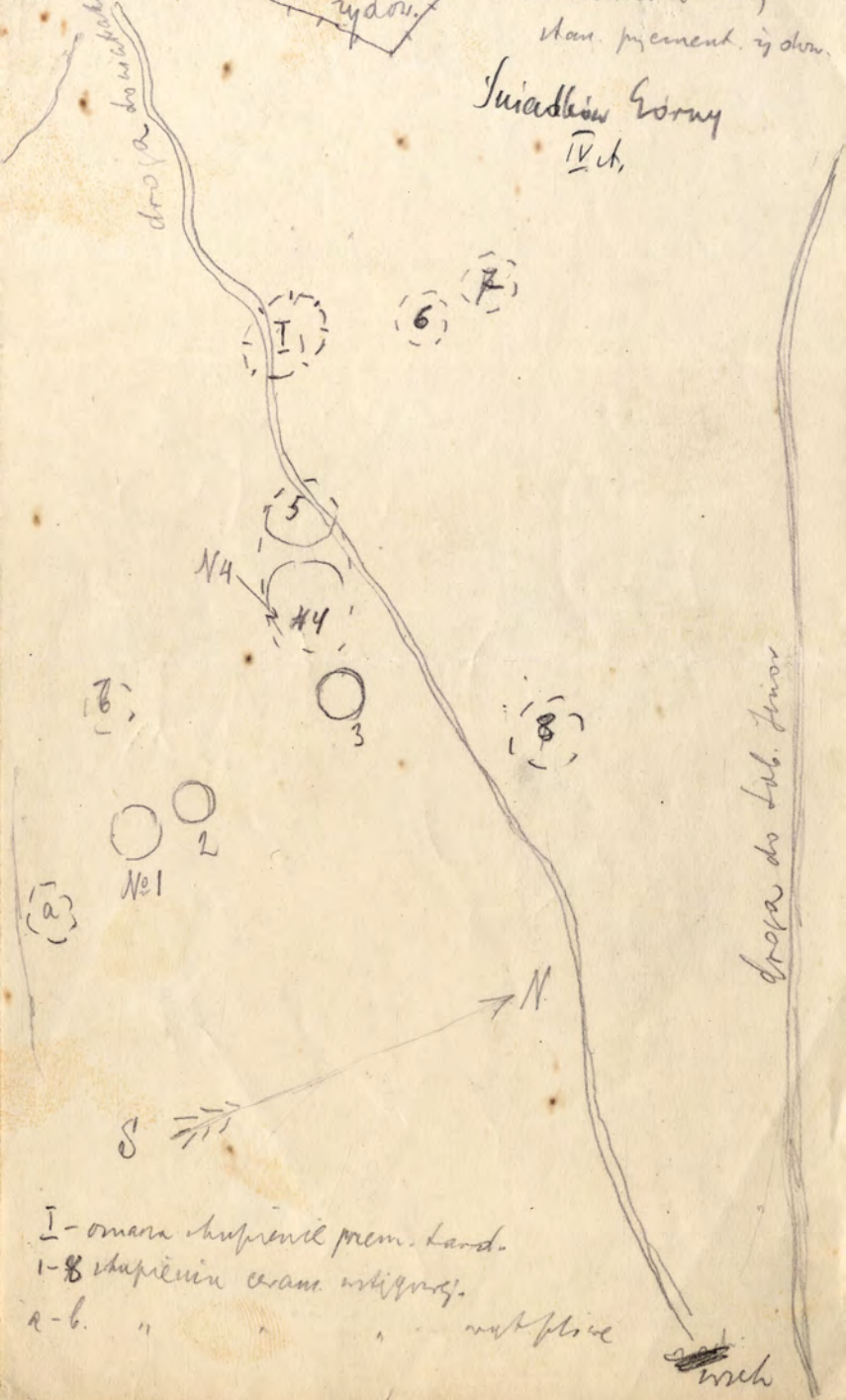


Zach.
Wsch.

Orient.
rydow.

Juadhon Gorny
stan. pycment. y shov.

Juadhon Gorny
IV et.




I - omara shuprenil prem. land.

1-8 shuprenil ceram. utiqmoy.

a-b. " " " " " " " " " " " "

Wsch



- A piasek wprostowicie naziemny
 - B warstwa przypominająca próchnicę kopalną. Ciężki piaszczak z pyłem węglowym. Najmiej więcej nierowny, z kawałkami (wielkimi i małymi, po korniszach?) z masy, czerwi jasnocieniami, bez warstwy białej. Może odpowiada górny warstwie próchnicy?
 - C Warstwa piasku wydany rancypowary z okuchami węglowymi i niewielkimi kawałkami kornisz. Na poziomie górnej intensywnie rdzawy, poniżej jasnocieniami. Leptol, b. Także w kopie
 - D Piasek jasny, prawie biały, dość drobny - rozprane próchnicę, albo warstwa przejściowa
- W warstwie C występuje pod warstwą B warstwa czerwonobrązowa, intensywniej spowadująca, w kształcie...

10.VII.1923 Danowice M. Drobny H. Półk...

N

prof. I

S

1 metr

najmniejszy przesłach

10 cm. próżnizca


40-45 cm. jasny przesłach

30-35 cm.

szara ziemia
popielata (breliza)

"czerwony" przesłach

Profile przekroju z nerubkami ceramiki
kamej masywniej.




In. Horny 10. d.

Zach.

Drugi pisek 3 1/2 m.

prof. II

Wsch



Upad ciemnej warstwy ku O. - 18° (okoto 15-18°)

Michelson Gorny

I.A.

3.V.1920 J.K. i.L.L.