

Krótki opis informacyjny stanowisk przedhistorycznych
eksploatowanych przez nas.

1. - Stanowisko Zielonki. Ad Babie, *) po Zielonki, Kostrzyca, wajeiszym i dalej jeszcze, ciągnie się niski pas tak konfiarych, mięs-
scami bezpitych, po proz które wje się strumyczek w kierunku ca-
chodzinim. Na północ od Zielonki, po przeciwniejszej stronie nizi-
ny, grunt wolno padwisi się; w odległości mniej więcej, wioroty od
domu (Zielonki), w kierunku południowym z takimi, znajdujemy
nie wielką kolumnę otworu pasmem wężym, piaskowatym, które
tu i tamie przebiega się, będi z naturalnych przegrzyn, będi dzięki
umieszczeniu pierwszych części węgla, z których piasek do budowy wzięto.
Część kopie ustrojono na "drinki" - które oczywiście ninowos.
Piasek z górnych warstw brzoławy, poniej otworu, będi będi będi
płysem do warstwy gliny jasnej.

*) por. Stanowisko
pawłowski gmina
Blizne.

Materiał naukowy, z którego wynika, należy wydzina na
cały przedmiot, jednak zdatnym wydzielić pierwsze miejsce, gdzie
najbardziej pewne typy wykształtów. Mianowicie w omawianym kate-
gorii numerami 1 i 2, tym porządku je opisać.

4 miesiąc, 1" płaskie dno kolumny - piaskowate, pod powierzchnią
nie wielką papilowatą na podstawie młotkowatej, będi ucha, przy-
kryta pokrywka o zgniatanej krawędzi; wewnątrz kości palone - drobne.
Odrob ani śladów żel (np. żelaznych) i innych minerałów. Głębokość
odrobionym, nie są one obserwowane.

4 półtora, 2" również pod powierzchnią może zacząć
grubej roboty, lepione w rękę, zdatne przy krawędzi szeregu kolumn
funkcyjnej linii (niektóre mają ornament umieszczony) kolumny
reby. Na niewielkiej przestrzeni, umieszczonej krawędzi, znajdują się
są dość obficie odpadki kram. i drob. narzędzia.

4 miesiąc, 3" wzniesienie wyjątkowej warstwy, jak gdyby górne
warstwy jest warstwą węgla. Na powierzchni widoczne iloczne fragmenty
warstwy, wśród których przeważa iloczne kolumny lub przepa-
conych na wiel. 4-głębokość warstwy znajdują się drobne pa-
pale i kolumny papilowate białostych, zdobionych ornamentem na-
delunkowym i personami. Opisać wyjątkowo umieszczonych jeszcze
umieszczone jeszcze utwórki pokrywki płaskich i zdobionych odci-
skami parowca na krawędzi (lub będi będi) oraz drobne po-
lepy z odeskami chrustu (ślady lepianki). Na nieregularnej
4-głębokości umieszczonym krawędzi i krawędzi, pokryty warstwą
czerwonej gliny obok części dolnej i dno, ułożone i dno wierzchołki
gliniane. Wzrost kolumny z utworów czerwonej gliny i węgla
piasku.

Ceramika umieszczona na wzniesieniu jest najrzadziej
analizowaną do robót, że wsi Janina, o których wie-
domości podaje p. E. Majewski w III v. "Przegląd".

Przedmiotem rankinista ciężką krawędzią w miesiąc, 4"
warstwy umieszczona na powierzchni - najbliżej i w części
potłoczno - zachodniej - drobne narz. kamienne oraz utwórki
ceramiki kolumny.

Na północnym - wschód od wydziny znajdują się
warstwy nie systematycznie wężym piaskowatym, w półtora
jerowko - prostackość wód z akremi płałowatymi, w jerowku
tym ma być rozpięta sieć i kociot, jak chce podanie mia-
rowe, w kierunku południowym pośrodku jęz. Na podstawie
wężym, w miesiąc, 5" umieszczonym gładkim sercowym i dość licznym
inne drob. narzędzia kram.; po niżej ślady ceramiki typu Band-
wierzchołki kamienik i umieszczony.

Wydzina uchwyciła ten system 6 - rowy.

2. Staworsko Rubierowice g. Mińska - Białost. Za reka Pierkalka,

u odległości 1/2 wiorsty od m.ka Rubierowice na południowy zachód, na wzniesieniu piaskowcowym znajduję się wydmy piaskowate. Wydmy przedstawia różną postać, porosty wskutek zniszczenia wiatrem, którego reaktki tu i ówdzie powiaty piasek. Są to i najwęższe i najszersze roleje cmentaryjne z różnymi historycznymi jmk. o tym świadczyć mogą fragmenty naczyń glinianych, żarówki kruszone i innych przedmiotów itp.

Na całej powierzchni wydmy rozróżnić można iść iść, drobne naczynia i odpadki kruszone. — Co przypisać należy iść wspomnianej okolicy, oraz ~~okolicy~~ zniszczone drzewa sąsiadów atmosferycznych i wiatru. W pierwszym jednak miejscu materjał kruszony wytkosowany wytkosować i uszczelniać, i okazywać, przynajmniej w pobliżu, lub w pewnej odległości wytkosować zmiękką drab. naczynia kruszone. Miejsce takich przypominam sobie. W innych miejscach w warstwie czerwonej piasku, lub w żółtych warstwach gliny czerwonej łagodniejszej, tu i ówdzie wytkosujemy na powierzchni wydmy, a przykryte były dość wielkie, popękane i drobne okruchy typowe kruszone czerwień, lub o odcięciu wstawnym.

Wydmy Rubierowickie uchwiedziłem z górą 3 razy w ciągu r. 1910-1911.

3. Staworsko kolo wsi Lubien g. Mińska - Białost.

Wydmy Lubien — obrymnie piaskowe, rozciągłe łosning, u ber-
pośrodku sąsiadujące mokradła lewego brzegu rzeki Usy (przynajmniej u wstępu) — potowina.

Stawy pracowni ~~na~~ wyrobiskach kruszone. walcem i w pobliżu brzegu wielkie mokradła; w pobliżu tego miejsca, u odległości 200-300 kroków znajduję się cmentaryjne z różnymi charakterem starożytnym, n. t. cment. u Rubierowickich. Jest ono rozproszone i rozrzucone, lecz obis jęzera obfite i materiały osteologiczne. Na terenie wspomnianym cmentaryjne, wytkosowane wielkie i małe okruchy i małe skrobaczki.

W miejscu nowym stawy pracowni zaliczono z r. 1911 g. wstępu i wstępu obustronnie obserwacji i ino przynajmniej d. t. 10. c. t. Ceramiki przedhistorycznej, brak; przesek na powierzchni iść pod spodem czerwony. Wzdmy odchwiedziłem po kilka razy w latach: 1910, 1911, 1912.

4. Staworsko za wsi Rusaki g. Mińska - Białost.

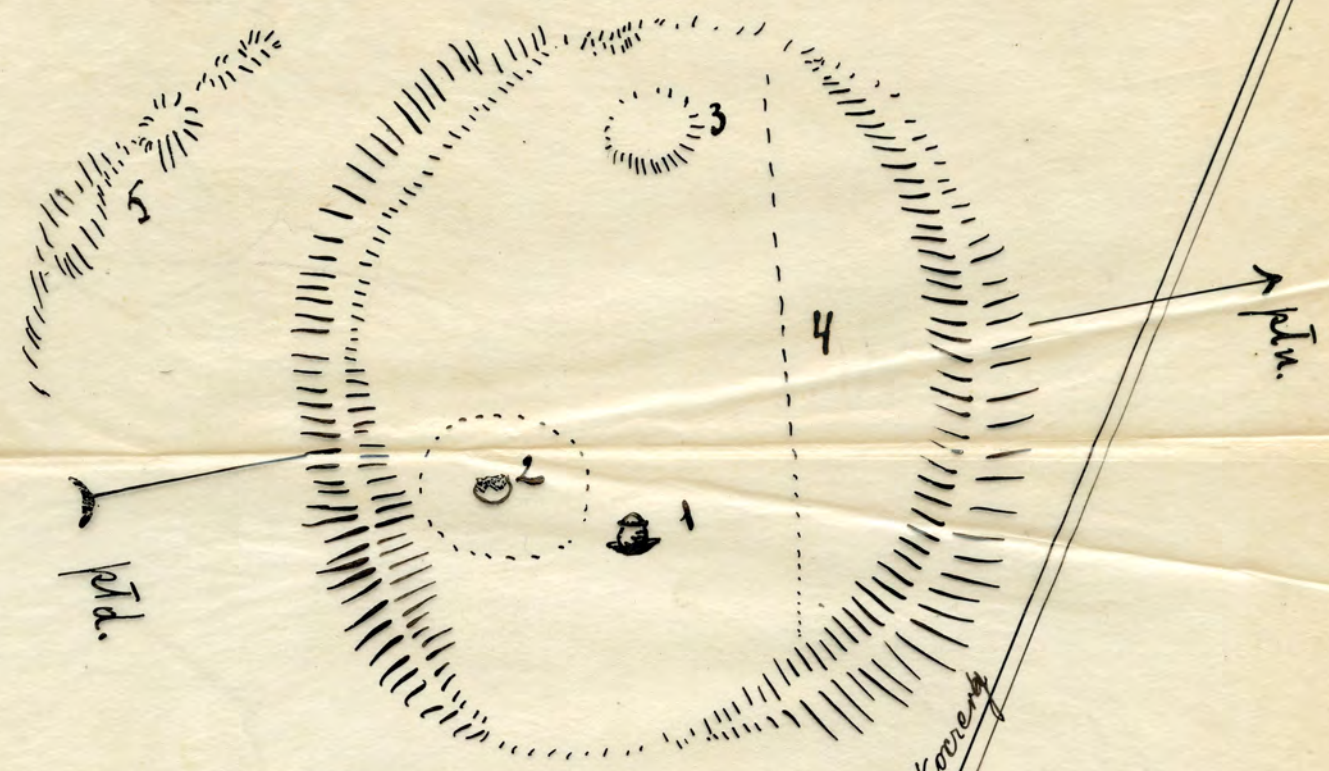

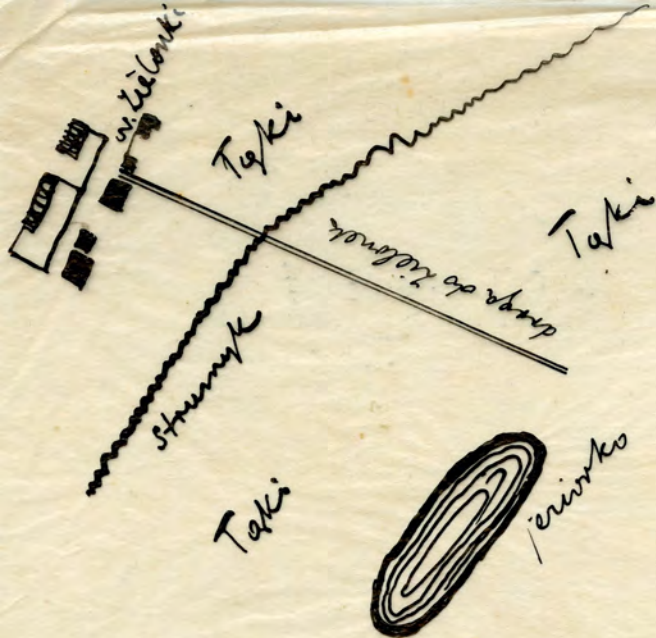
Za wsi Rusaki, u lewa, znajduję się typowe wydmę łosningową — utwór morenowy, od strony południowej, rozciągłe przez wielkie ujętych wody zniszczone skłoni geologiczne, studami ich są roleje dość Taki. b. baquiste, przez które przepływa rzeka. Wydmę lud miejscowy o Choroit nianem "Zydowej Łosny" (Zydowa Hana) jako wosadmiwici; nazwy podaje różnie trudniej z nią i z wsi Rusaki wiązane.

Od strony południowej, u miejsca, gdzie spadają góry ku Takom po-
czynia się - b. t. wydmę g. t. naratury, abok, ~~na~~ na powierzchni zora-
nego gruntu i wytkosowane, walcem i drob. nacz. kruszone. Miejsce to odchwiedziłem dwa razy i bieraję materiały znajdujące się na powierzchni; obserwacje - ze względu na rodzaj terenu zaliczono mię mofy b. t. obfite, podaje umyślnie porównania daty, by mieć pewne rezultaty.

5. Wydmy "Rudyma" (nazwa miejsc.) za m.kiem Serewan po Brnianicki g. Wileńska - Białost.

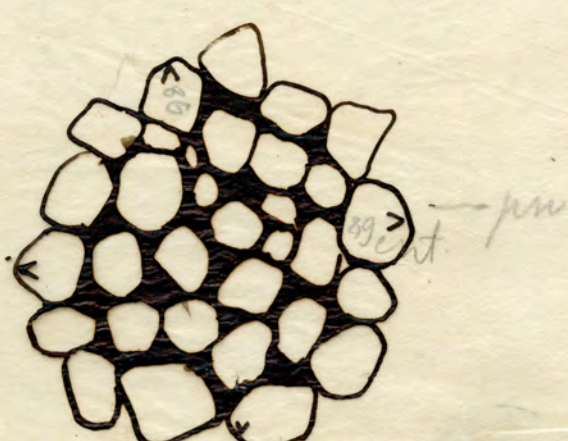
Wydmy przedstawia wydmy piaskowate, wytkosowane, i n. d. karto-
wiska wosny, u sąsiadujące roleje Taki statystyk i rzeka. Wzdmy odchwiedziłem raz tylko. Przypominam sobie, że w pierwszym miejscu natrafłem na wielkie iłówie naczynia kruszone, które walcem i miarę od da-
lania się od tego miejsca. Wzdmy jest uboga (brak ceramiki - naczynia drobne kruszone, lud. walcem), lecz i niedaleko gwiezden, naczynia z walcem przez Serewanę - do Mińska (i. t. z. z. Moskwa, Mosk. b. wielka dobra ks. Radziwiłłowa.)

Honariško Zielonci



Taki - pastwiśko

Droga z Babie do Kowary



Krąg utajony z konicziny na wzgórku "3"



Prof. L. Kurova
r. 1913

ms. Zelenki gin Babice
Kamovsko