


8. I. 1915

w Zastolu

w Zastolu



W tym miejscu widać wyraźnie  
 że drut nie ma odprężenia  
 jak to było w poprzednim II

W tym miejscu widać wyraźnie  
 że drut nie ma odprężenia  
 jak to było w poprzednim II

Na ~~prawy~~ brzegu rzeki

Tęcza nie ma same widać  
 więcej gruntu i taniej  
 stony bryłki, ślisko  
 lekkie pianowate trawy  
 pole ome. Krowiednia  
 tego widać więcej  
 widać rzeki drogi  
 w pełnym miejscu drogi  
 ga. To nowi dla my się  
 i widać że drogi  
 między się zjednać  
 w nowianach obfity w  
 wysoki kraj. Czerwony  
 szora białymy białym  
 Kłębki utamniać się  
 emie piwniczego pod  
 drzewa. Trzytyl doro  
 roczny noćmier biał.  
 Wydrwa przed sobą  
 wycina piasek i pol  
 wycina noćmier biał.

111  
John



pole

hat  
isa

isa  
wat  
pala

wo. Zastów

i Stanowisko. Na prawym brzegu rzeki, nieco wyżej, planowatym pola orną. W pobliżu miejsc gdzie droga biegnąca nadto rozbiega się, po prawej stronie, patnac na wieś, wielkie wyrobki kruszcowe, oraz fragmenty mostu charakterystyczne, późnośred.

ii Stanowisko. Po lewej stronie drogi biegnącej w kierunku kolejki o pasażerów od 21 prostej linii od poprzedniego stanowiska znajdują się wyrobki kruszcowe oraz rzeźbione rzeźbione. Jest to wyrobki kruszcowe z dwóch stron ajeta w widła drogi. Na powierzchni duże wyrobki kruszcowe i odpadki. Ceramiki charakterystyczne brak. Wielkie utamki przechodzi z uszczelnieniem późnośred.



Verf. ~~Verf.~~ Podobie uhoji put  
u spot urohon uerle kuzl. 2 nangoj  
charaktery uhoji uhoji uhoji uhoji  
seconje, <sup>uhoji uhoji</sup> ranice uhoji dluhemi, doje regularne, ahone  
rozjednoceni, uhoji uhoji uhoji uhoji; uhoji uhoji  
jedu ahon uhoji uhoji uhoji uhoji uhoji uhoji uhoji  
uhoji uhoji uhoji uhoji uhoji uhoji uhoji uhoji  
sta dnuj

Larwów II a z cat. por.

Inwentarz b. ubogi i mocno niekompletny. Poza  
stomachowaśmielicznych odpadków z przeważającą  
Ciężką z serowca bathylicy, rzadziej in nardie  
upokornie. Te ostatnie powalają inwentarz  
kumulacyjny podzielić na dwie grupy: 1a. nielicz-  
one wyrobki reprezentujące przemysł sidlerów  
owar, 2a. tartaruszki / zapewne stary i nietodny  
ostatnie grupy panijaru. Przemysł sidlerów  
reprezentują następujące typy nardie: ostre z  
troubnem (cudnie starym) starym ostre  
typu Gravelle o retanu prawie pionowym dość  
głębokim, wlot rancerobionym (bez stadoń  
negatywny odpadku spirytuszt.) starym (?) war-  
ryce. Ten stary rytek zupełnie wyprane, upokor-  
wone. 2. z 24 sponadronie z o dleplidow rancer-  
bionych prawie całkowicie na krawędziach, przy-  
feminajnyel obrobane podowalnie; u nielicz-  
ka posiadają one negatywny odpadków rytekt  
bilateralny ochar przedstawia rytek klinowaty  
o dwóch faclach z jedynym bokiem - jest  
starym. Potatem kilkanaście ocharów widocz-  
i odpadków rytektów zupełnie typowych, drob-  
nych, prosor jedynego, wycieknie z serowca  
ybons-arkach, owar dwa stary <sup>rytekt</sup> wycieknie  
i jeden z drobnych widoczny starym typem  
Tarnonica. Poza wyżej wymienionych naj-  
dziej: caty, jidley ochar nardie głębo-  
(pochody Gravelle) o równoległej krawędzi  
jedyni intensywnie rancerobionym, drugie b. kli-  
katnie i widoczne, o nielicznych punktach  
rancerobionym. 2. utalen osty pochodzący  
Gravelle - gruboel i nierozpływny ocharak-  
ne awylbim. Bardziej ciężkie uwagi co  
do resztek tej nardie rancerobionie  
Ustoy dla kilkun ocharów jest identyczny.

Wst. Łasków

III stan

13

1

Na końcu wsi (od strony kierunku  
żelaza) stoi kocioł zbudowany rozpoczęta  
się rozległa wydma pianowa, cicho-  
wiec znowu przylegająca bezpośrednio  
do Tęki i strumienia, które je przepływa.  
Wydma ta wielokrotnie odwieciona  
przez badawców (orobienie ~~od~~ bytem  
na niej 3 razy) dziś przedstawia teren  
prawnie zupełnie wyeksploatowany,  
w każdym razie pod względem wody  
tękiej i niealkoholowej. Na powierzchni  
b. nierównościach rozrzucone  
zwoletem wielkie wyroby kwe-  
mienne, oraz wiele fragmentów ceramiki  
nieolbr. jako utamków użyciu z epoki  
późniejszej nie brak. Takie należą  
wzrosty w rzadziej ilości. Są to  
fragmenty ceramiki grubej, nie orna-  
mentowane. Dość często występują utamki  
charakterystycznej cienkiej ceramiki  
driarowanej u krągłości. Na zbocach  
wzrostu od strony jeziora zwoletem  
liczne dawne groby i rowy i użyciu  
prótubrowy oraz utamki

W. Lanson c. d.

2

bransolety brązowej; szpilki z Talerzów  
Złoty; fragment żelaznej fibuli  
rzymskiej, według niektórych prawdziwie  
brenitwa.

Prócz powyższych doświadczeń  
później ~~z~~ kamienne, palone.

Materiał z powyższych stanowisk  
został duży się w Niem. Niem. i Poln. (z prawdziwymi?)  
w Torcu Kraj'omow. w Warszawie(?) i w Pracon.  
Antrop. T. wa Hauken. Warszawskiej

8. II. V. 1919 r.

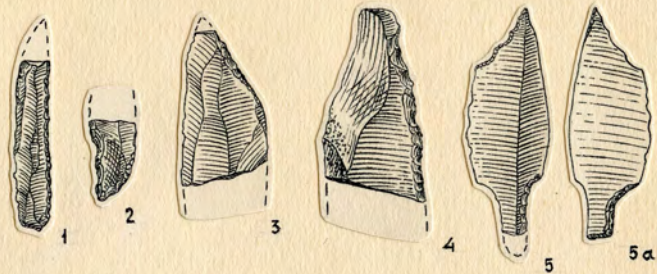


40. Zarstów p. Wamn

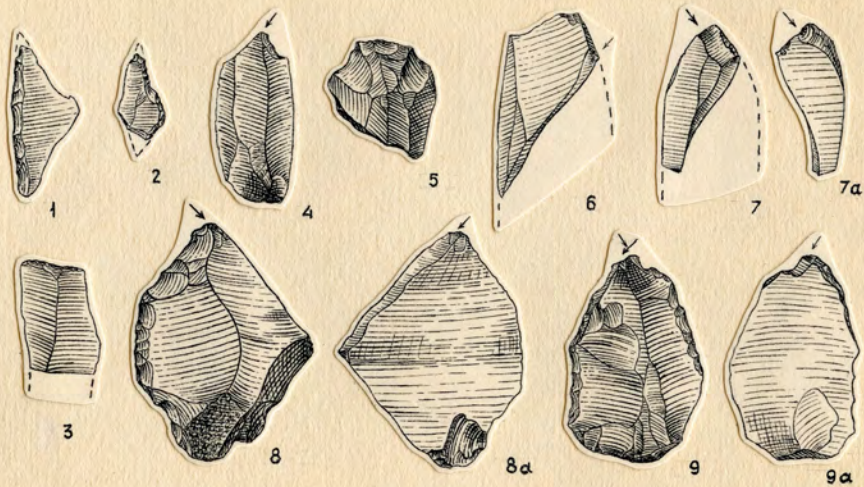
IV Kowcisko

Kapieciv III-ga za stromymkiem wzdłuż  
drogi wadziej wprost; Gupj do kolejki  
Wydma należała wzniesła ciekawie  
nowiana i zerodowana. Na zbocach  
od strony stromyka dość licnie odpo-  
ki keneriennne; drobne w bry.

Starowisko Zastów I.



Stanowisko Zastów II.



40. Zastów p. Kamorki

#42

Wielka cydura  
koto wi

4 więźne utanki ceramiczne kłosańce  
(4 kpm 12 dnem)

6 fragm. ceramiczne grubej nie oszm.

8. IV. 1915

№ 43

m. Zastów p. Kamarki

Wielka wydma

Koto wsi

22 fragmenty ceramiki różnej  
od neolitu do żelaza. W tym 4 fragm.  
ceram. neolit. białych

w. Łostów p. Wamarki

Wielka wydma

Na zboczu w południowej części  
wydmy, na miejscu zrównanym  
grobów żarowych.

8 fragm. niekrytycznej ceramiki cienkiej,  
średniej i drobnej, jamek i udekorowanych,  
oraz ~~skazy~~ kawałki ciastopalenia  
z warstwy popieliska.

A46

ws. Została p. Harnacka

Wielka wydma

1 Kształt fibuli żełtarnej typu wptwów  
wymiarach bez cięciwy zewnętrznej  
na zlocem w południowej części  
wydmy, na miejscu zrajnowanego  
cment. r. 1905.

10. V. 1915

W. Laskow p. Warszawa

Wielka wydma

Cment. zarowe zniwosane

Wtamek bransolety brawrowej zdobionej  
z wsternion w gorkie zarowym zniwosonej



A 51

ws. Zartow p. Wamowski

Wielka wydma

Ant. Staricki naturalnej i drewnie  
preparowane

ms. Łastów p. Wamarczy

Wielka wydana

50 szt. narysów krusznicowych i innych oraz  
i planach  
wzrostów i planów wytworzenia

W. Łaskow p. Wamawski

Wielka wyduca

Widry i odtupki drobne, blanki i 41 ory  
oraz odtupki grubne

26 szt.

#58:59

ws. Łarków

Wielka wydawa

- #58 / nocierac cryuny unkochnoy p nepalony  
#59 / " " catbony "

mi. Łanów p. Wągrowca

Wielka cyfra

Cment. i. a. o. w. z. u. j. o. w. a. n. e

Stoski i. p. i. z. T. e. b. e. d. i. e. j. e. k. a

z. e. z. m. i. n. e. r. o. w. e. j. e. g. o. b. u. z. u. s. l. e. r. i. o. w. e. j. e. k. a  
r. a. r. e. m. z. b. r. a. u. s. o. l. e. t. y. i. u. t. a. m. b. i. e. m.  
d. r. u. k. u. z. g. i. e. t. e. j. e. k. a

vi. Zastow p. Warnau.

Titan.

Exempl.: L. I.

Data: 10. V. 1919

Urugi: Urubica.: Fr. Jan. 10. V. 1919.

w. Łaskow p. Wamortki

Titanow.

Na polu pianoczystym na prawym  
brzeżu ~~stwierdzono~~

z kremienic

4 utamki ceramitu różnej struktury

Ilhan.

A44

ws. Zastów p. Wamorski

Wydane na polu ornym ~~od st~~ nad  
Strumieniem.

6 fragm. ceram. różnej z tym lutami  
wełn. baltyckie i krawędzie drzewianej.

10. V. 1915



ws. Zartow p. Harnow.

ii. Au.

Exempl.: C.I.

Data: 10. V. 1919.

Uwagi: Urzutuic. Fr. Jan. 10. V. 1920.

os. Zastawa p. Kamow.

II stanow. Wzrost piany z us  
prawy bregu rzeki

4/1/57 uanędzi i wiorów ze studami wrytkowania  
róznego typu

#56

us. Zartou p. 4amer.

II Hauou. kyzou pianoyte na praxym  
brazu nezaki

13 od. gtaris nohemio kentatue, 'us'ory  
kreu. puepaloue.

# 57

W. Zartou

II Staunisko

wyżnie piaskowate na  
prawym brzegu rzeki

82 wt. drobne odłupki i odpadki kruszywa.

#60

ws. Łanów p. Kamow.

II stauw.

Wzgone pianocyste na prawym  
boku nerki:

Wzrost. widny drobne i ciemne