
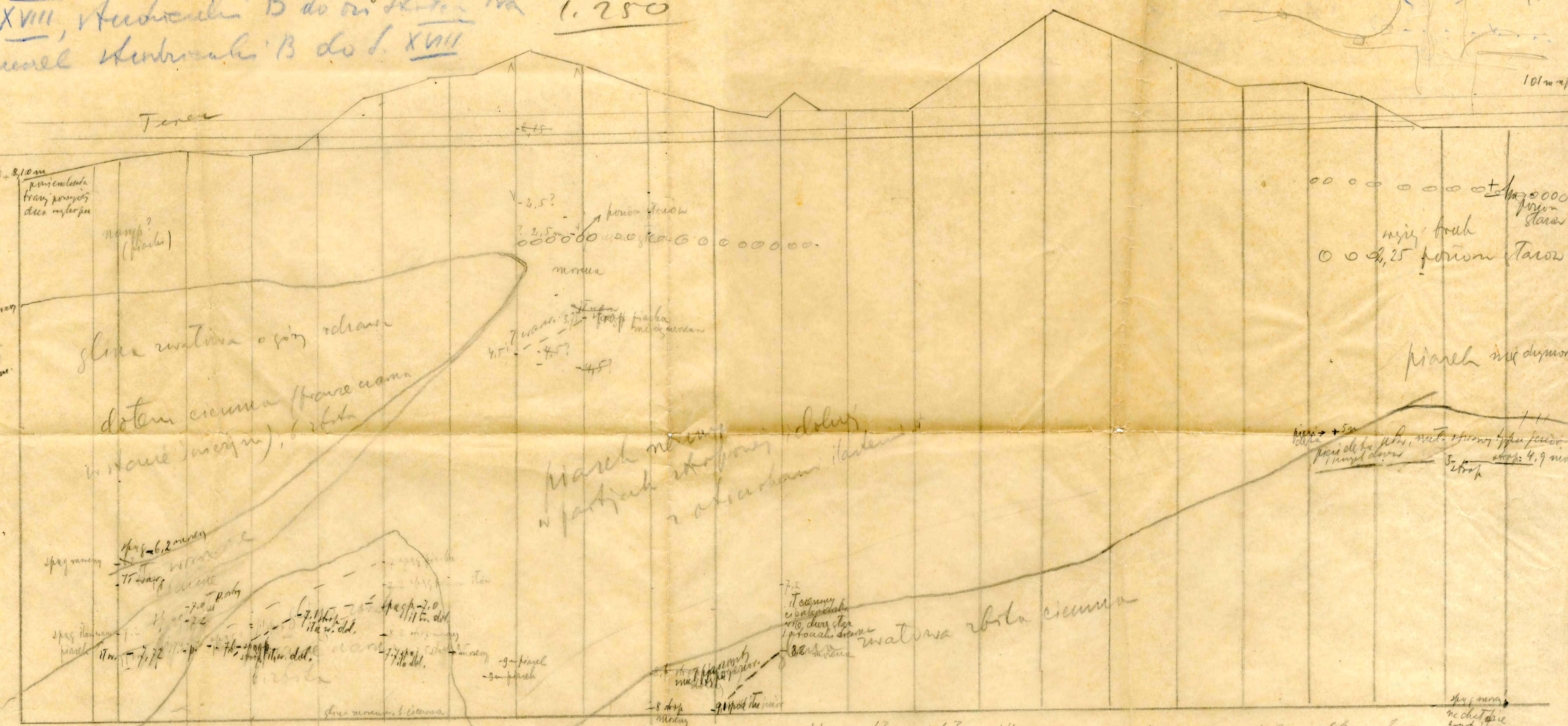


# Profil podkowy ul. Krapińskiego



Stromach do osi Krotow

Kyba XVIII, stromach B do osi Krotow  $\frac{1.50}{1.250}$   
 A stromach stromach B do l. XVIII



na 0% + 8.10m  
 8.10 podziemny kraj  
 15.16  
 23.26  
 77.00  
 100.70 m w tym

Spod  
 15.16  
 77.00  
 92.16

15.16  
 + 77  
 92.16  
 H. p. o. W.  
 mot. Krot B.

Stromach Krotow?

15.39  
 77  
 92.16

15.39 + 8.60m  
 23.99  
 15.39  
 8.60  
 23.99  
 77  
 101.70  
 92.40  
 8.60  
 101.00

15.16  
 77  
 92.16

8.5

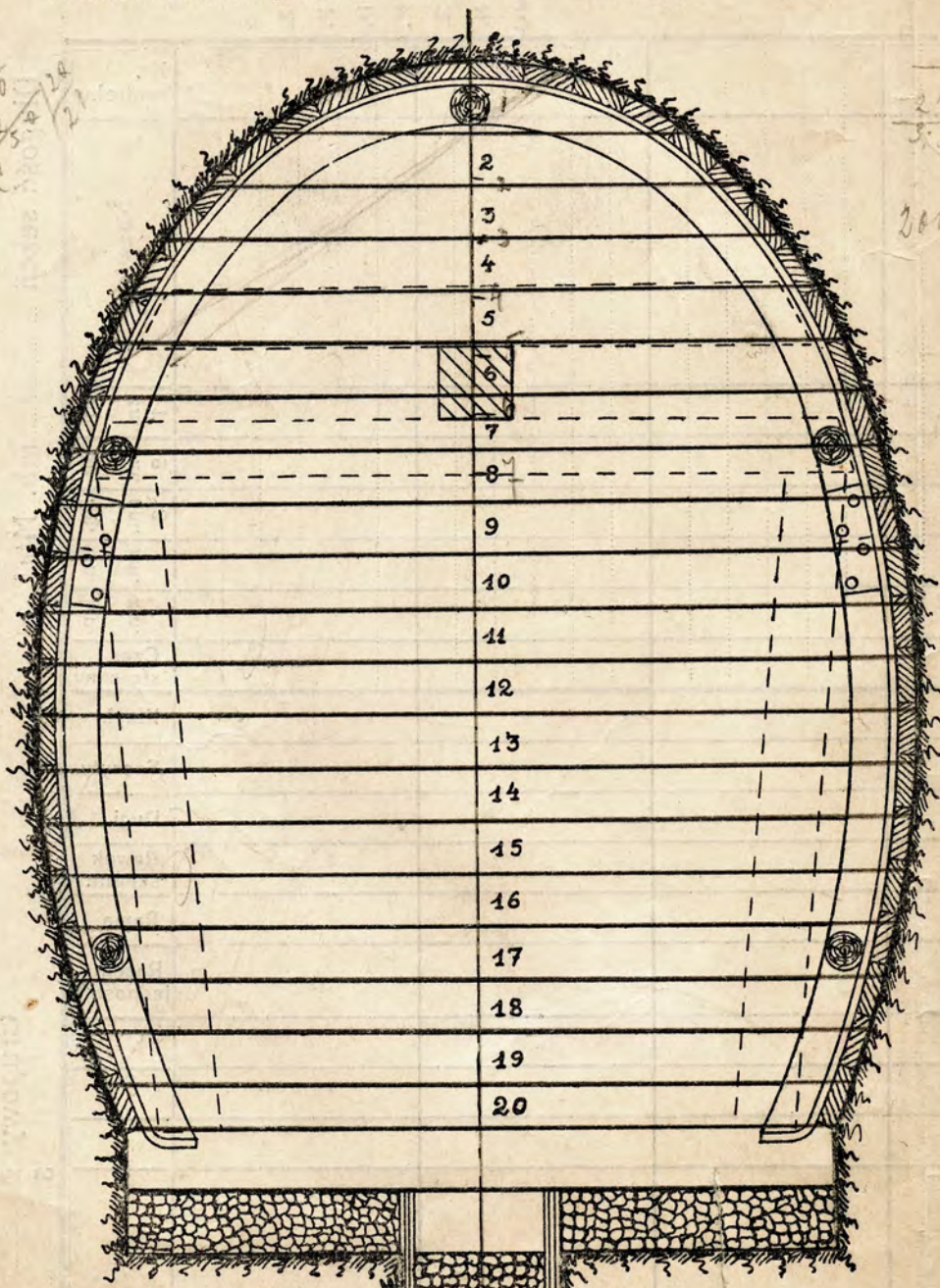


# BUDOWA BURZOWCA

w tunelu na ul. Krasieńskiego

Szyb..... w stronę ul. Stołecznej Sekcja.....  
Wisły

Początek dn..... godz..... Koniec dn..... godz.....



SKALA 1:25.

166  
25  
300  
30  
5.4  
22

12  
25  
20  
149  
25  
285  
286  
5.5 + 5 / 22  
17  
200 / 25  
8

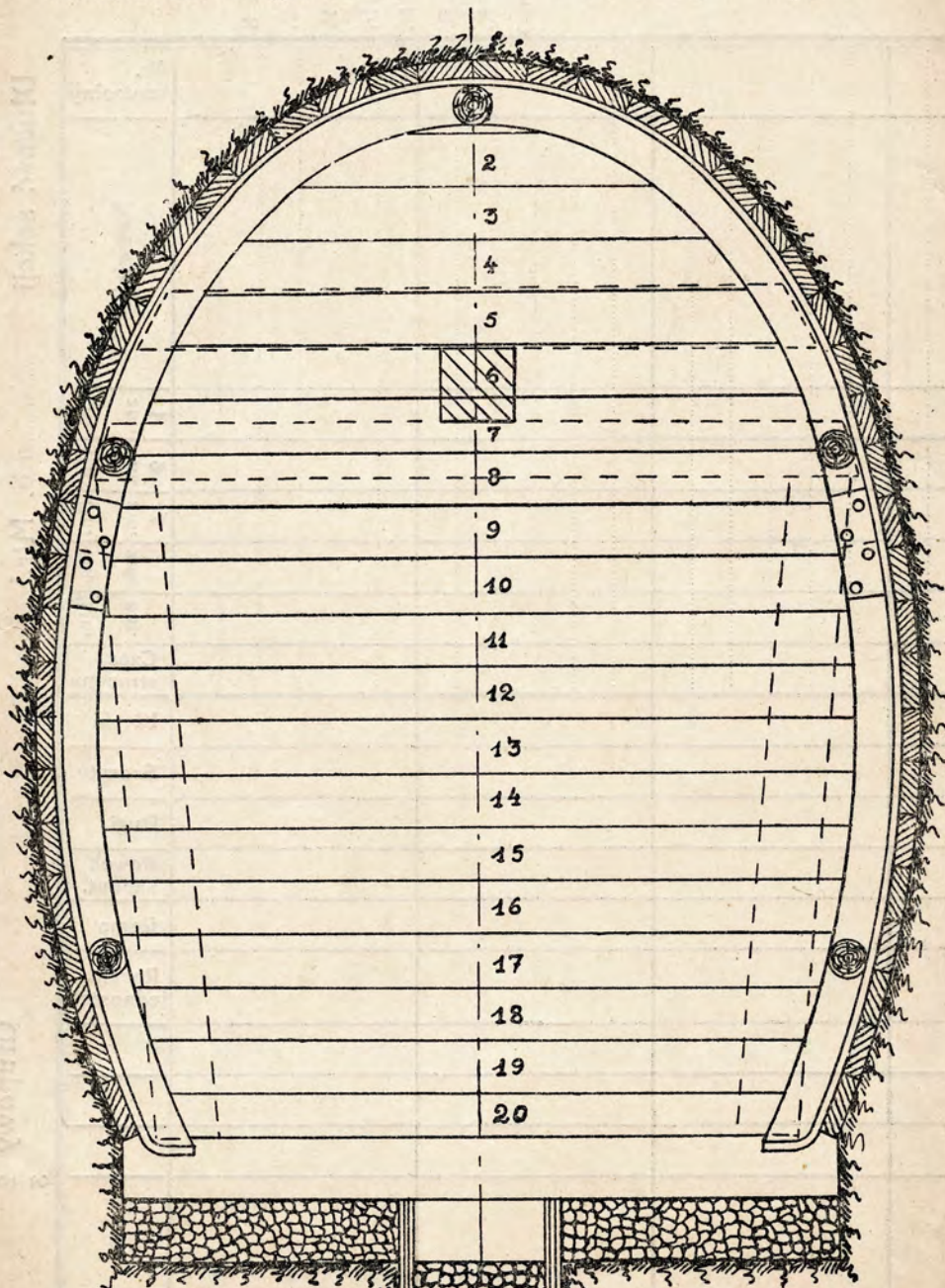


# BUDOWA BURZOWCA

w tunelu na ul. **Kraśńskiego**

Szyb..... w stronę <sup>ul. Stolecznej</sup> Wisły Sekcja.....

Początek dn..... godz..... Koniec dn..... godz.....



SKALA 1:25.

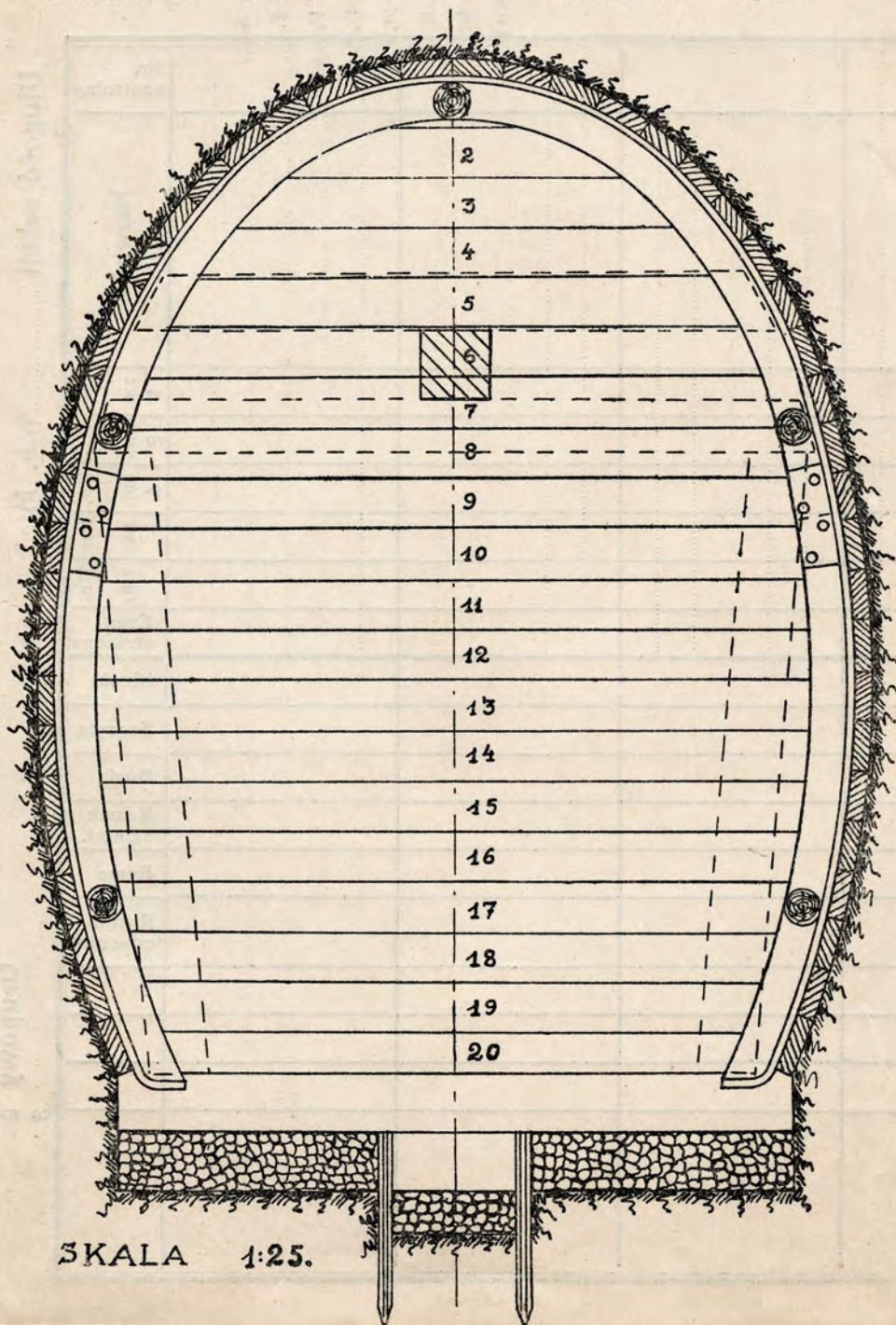


# BUDOWA BURZOWCA

w tunelu na ul. Krasieńskiego

Szyb..... w stronę <sup>ul. Stolecznej</sup> Wisły Sekcja.....

Początek dn..... godz..... Koniec dn..... godz.....



SKALA 1:25.

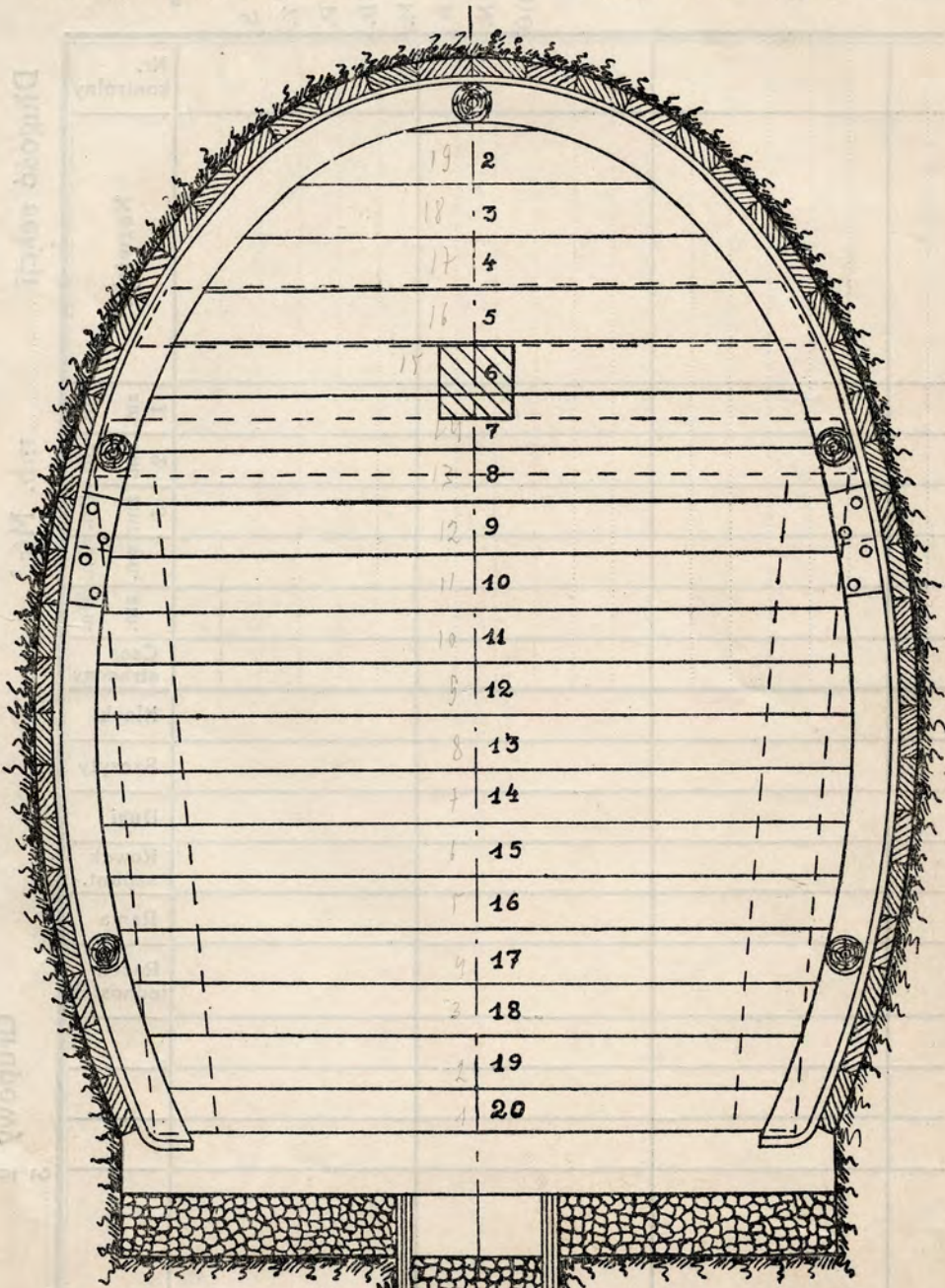


# BUDOWA BURZOWCA

w tunelu na ul. Krasieńskiego

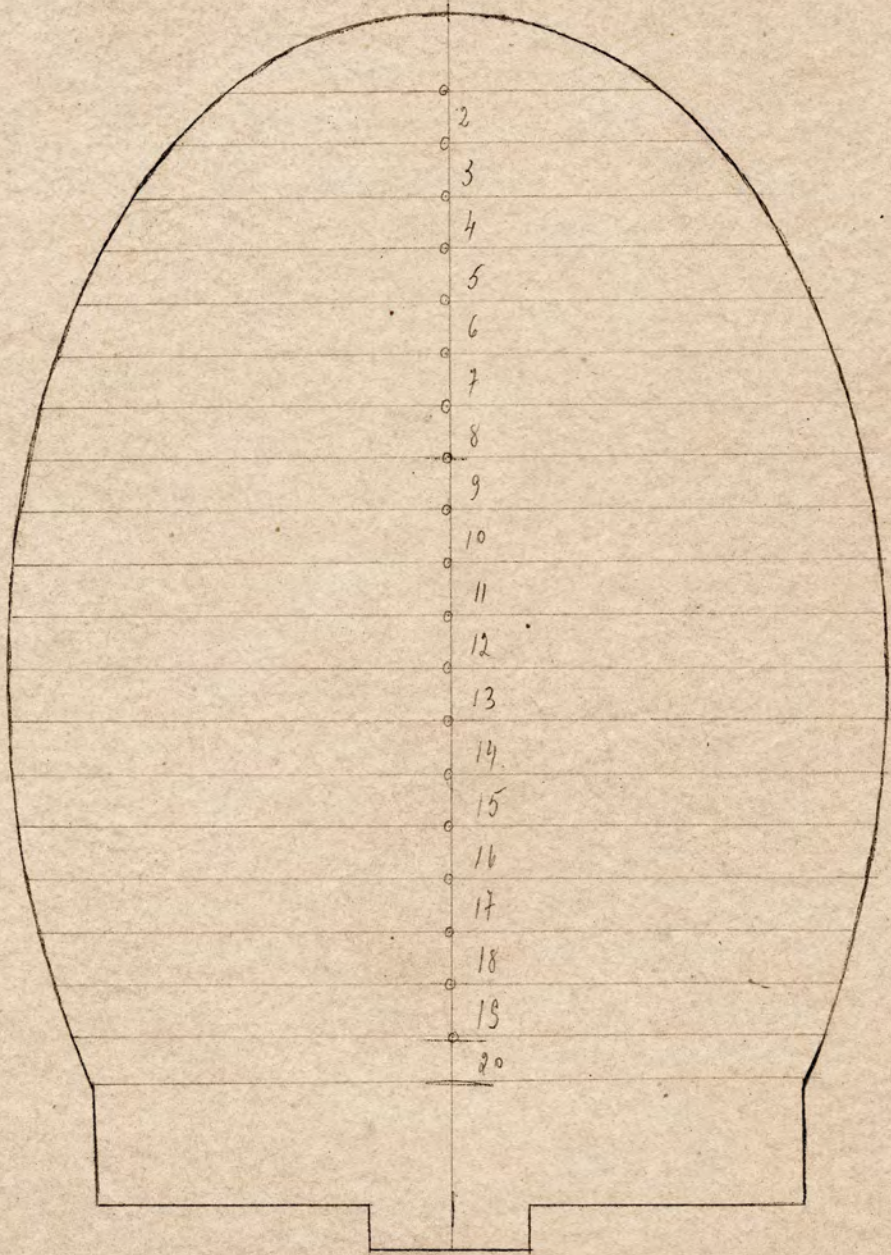
Szyb..... w stronę <sup>ul. Stolecznej</sup> Wisły Sekcja.....

Początek dn..... godz..... Koniec dn..... godz.....

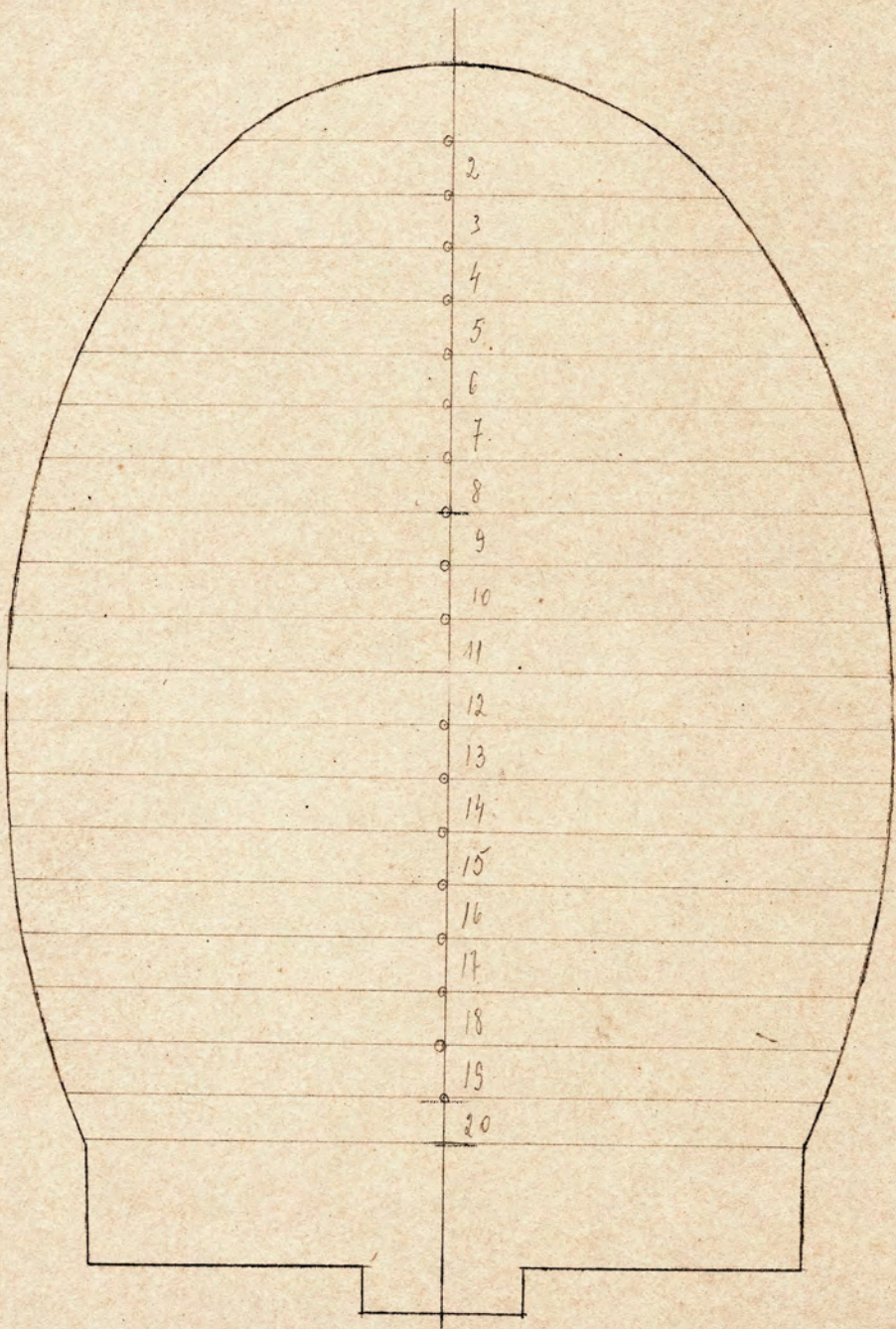


SKALA 1:25.

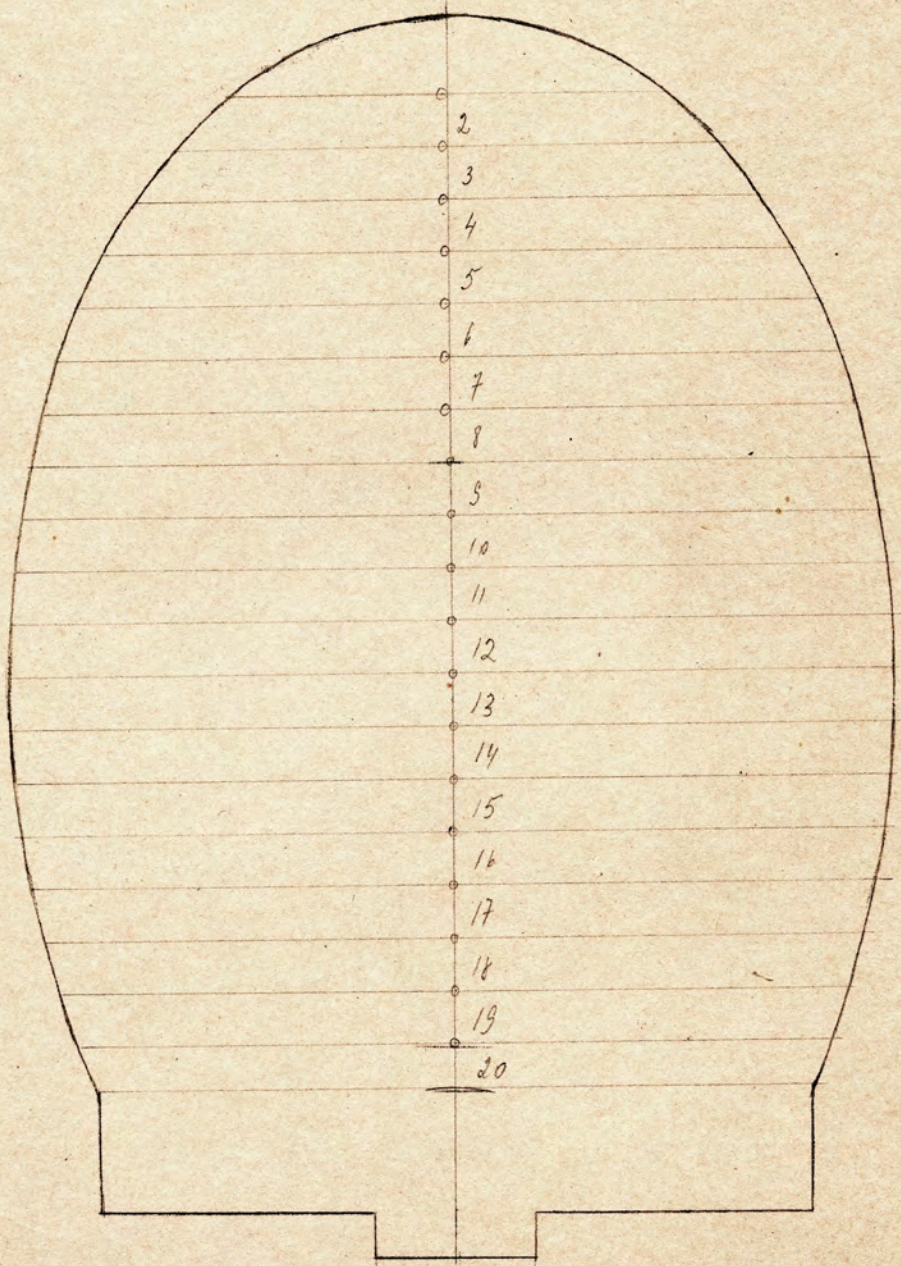












2

3

4

5

6

7

8

9

10

11

12

13

14

15

16

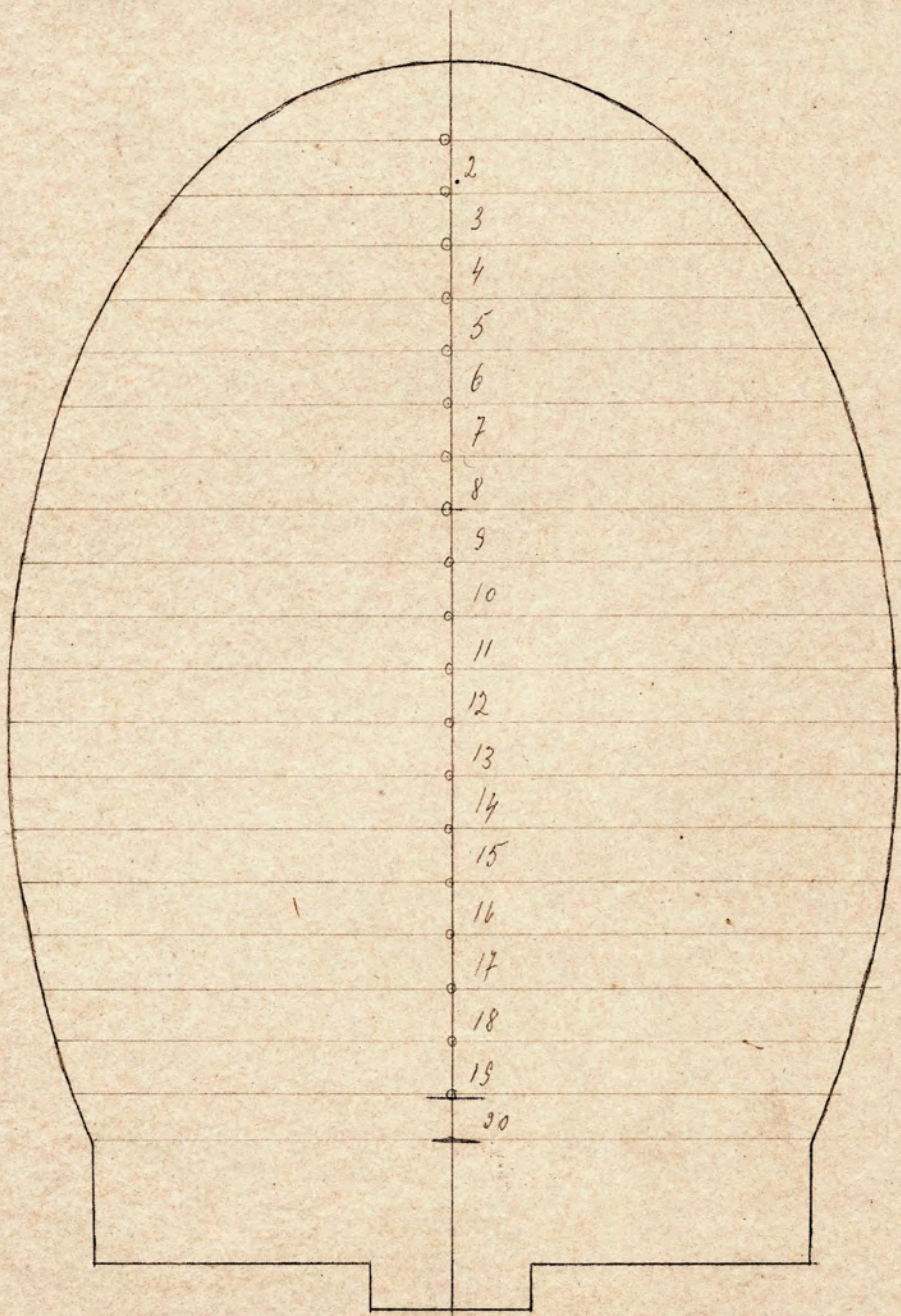
17

18


19

20

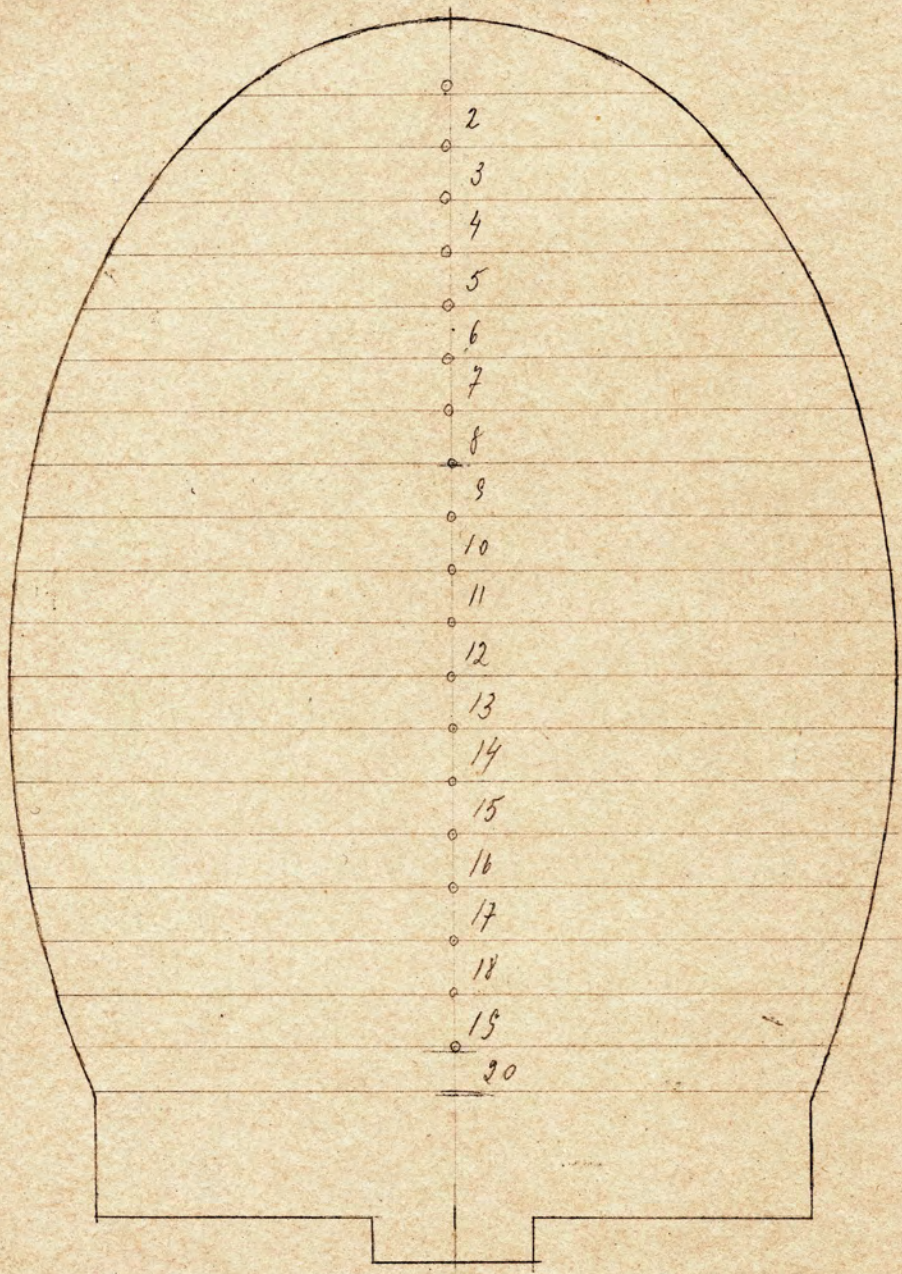












2

3

4

5

6

7

8

9

10

11

12

13

14

15

16

17

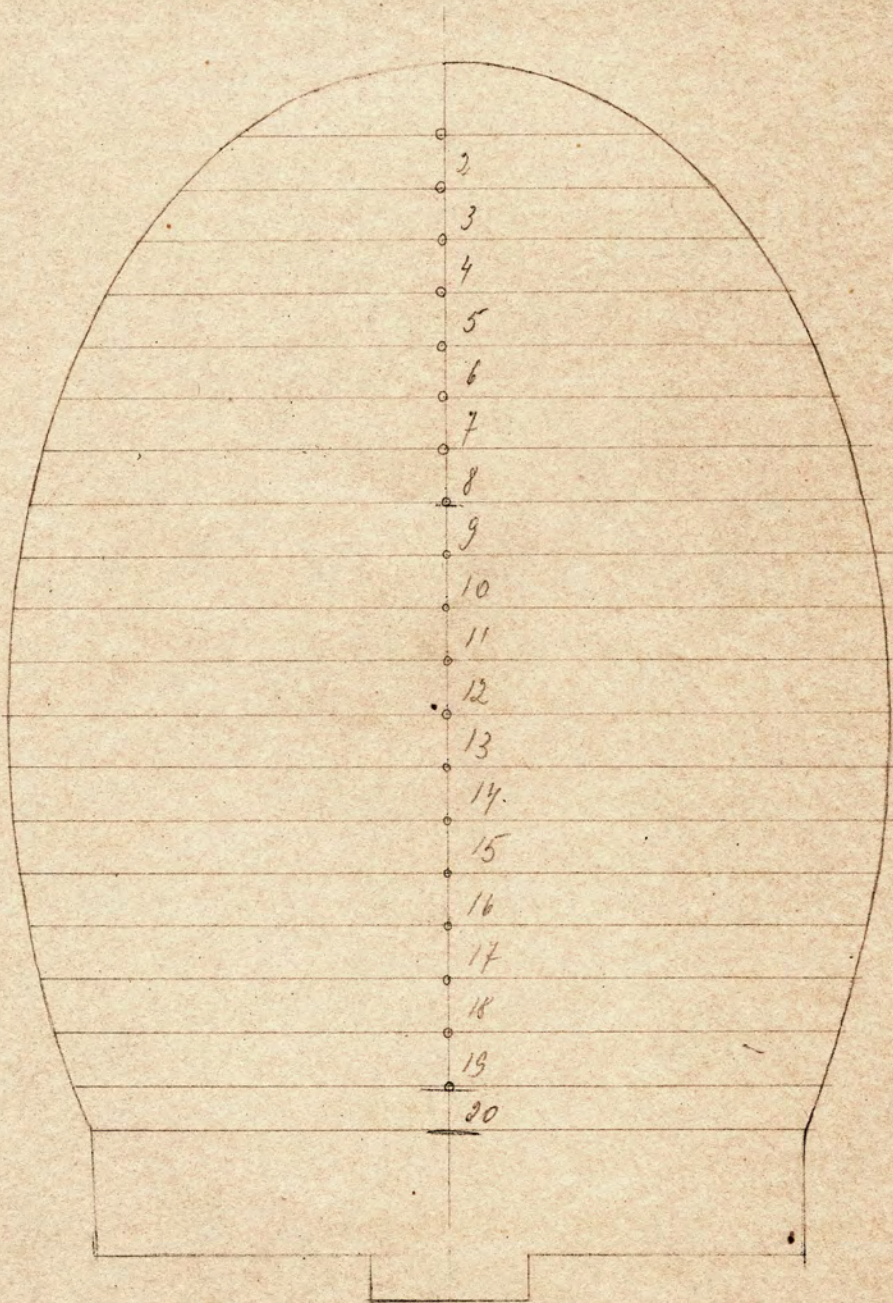
18

19

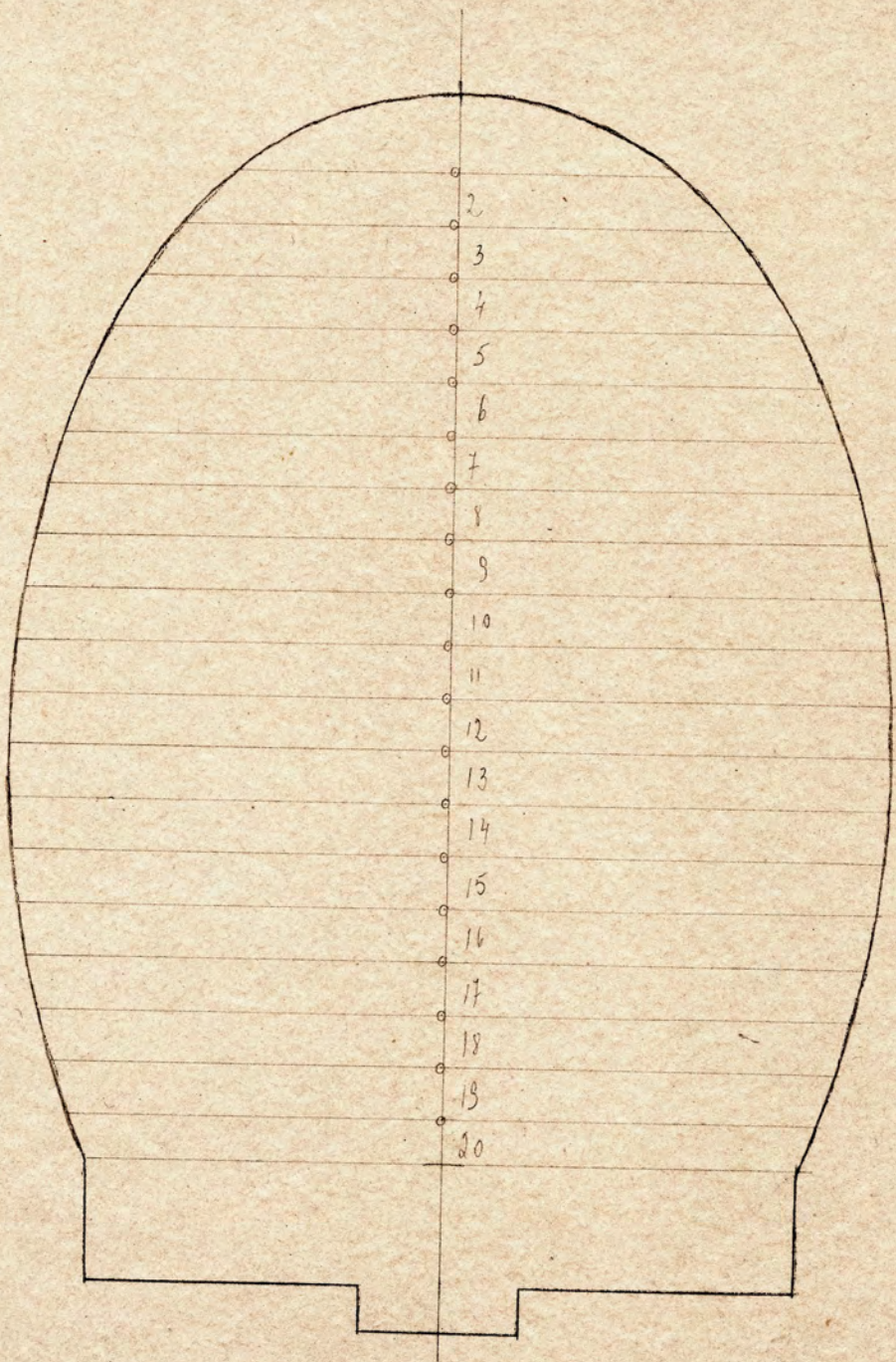
20

20

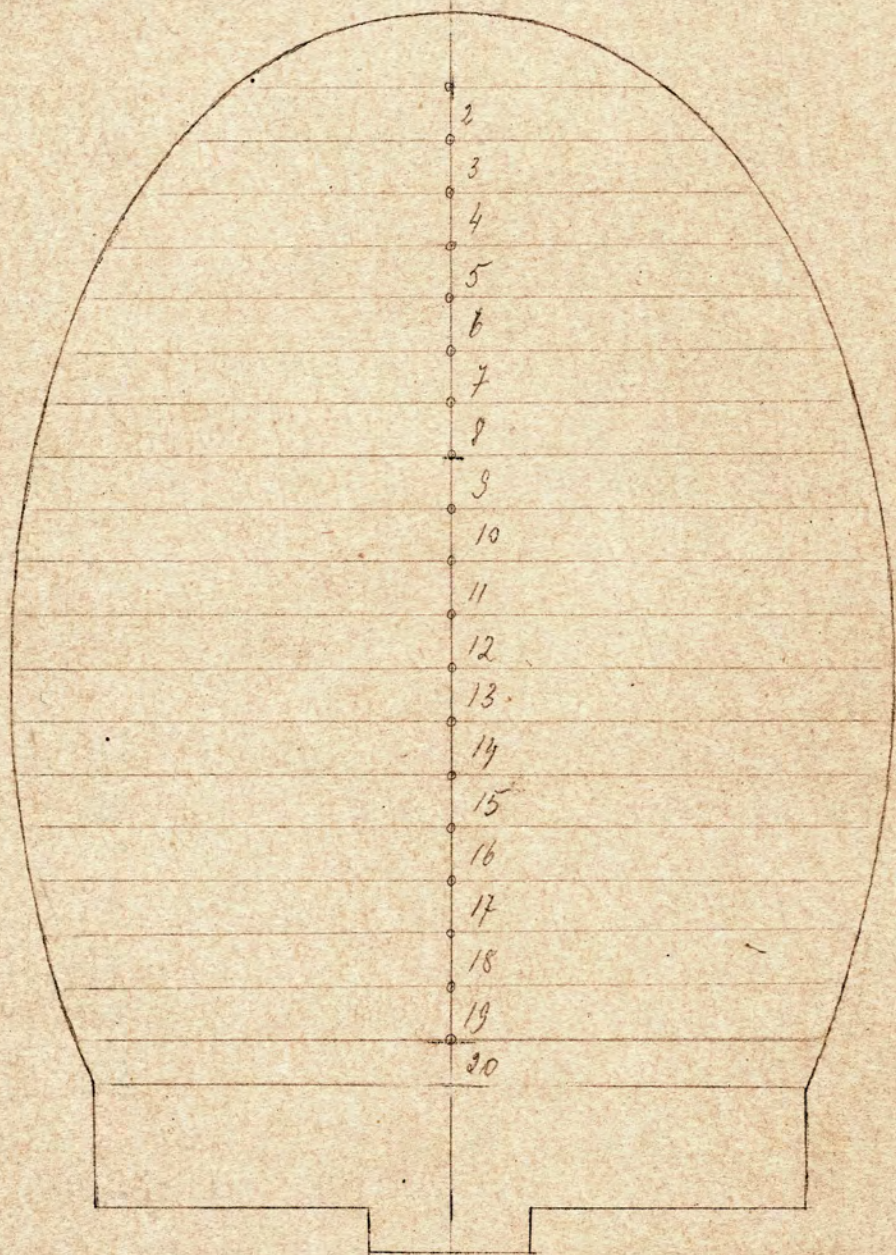













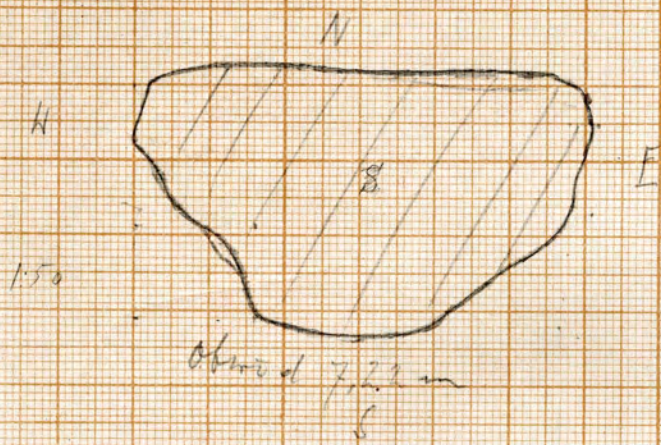






площадь постройки

Стар выкопанный при строительстве  
генерала в районе здания  
на "Бурсака" на ул. П. Кра-  
сивицкого на Золотом.  
г. 1932.



Высота здания  
в масштабе 1:50

обвод траншеи на фундаменте постройки 8.3 м

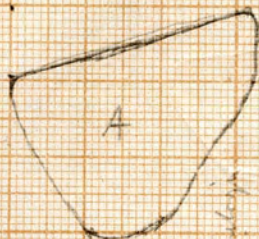
контуры перегородки постройки D



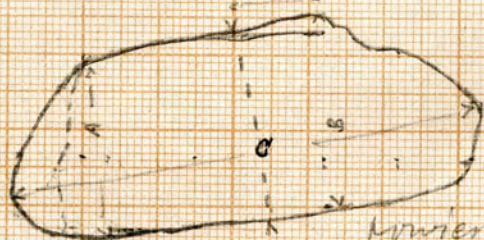
Л. Саичи: Стар золотский. "Забитки природы неопытной"  
Харьков, 1933.



A röhre  
pfeifartige  
doppelseitig



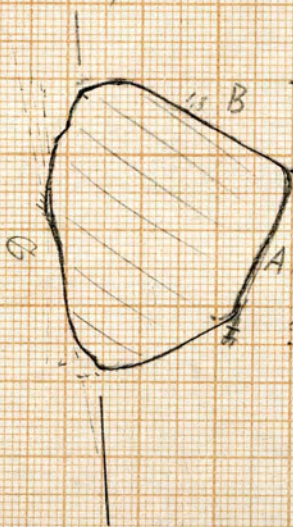
1170



verwandelte Bohre (pfeif.) B

A Maßstab 1,22 B Maßstab 1,37  
C " " 2,86

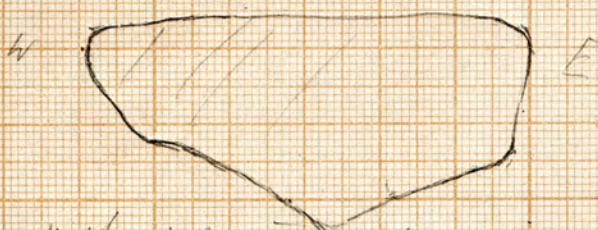
querschnitt



1.6

6cm

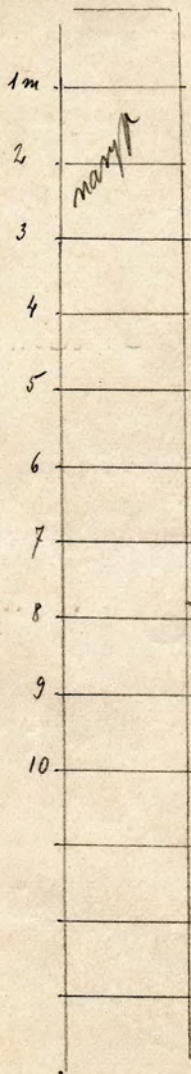




metrijski podstava 1,50 12,5



S 2. I



mamm

fly wannore exume, po expelmicium sine, cypte, her utorku  
(benny normal.) ciculo instipm.

4	"	"	"	"	"	"
5	"	"	"	"	"	"
6	"	"	"	"	"	"
7	"	"	"	"	"	"

8  
 si ego "piculum" in bling expeluzo, nichne raga, tal in (lada), cypte narstanki  
 hi morkny oleum; (?) A provokhe lya ppa, do, phadobere, vial dro, buntit lye good.  
 vachy piaschen, itora run kle podivacela uti, rast. tejs ppreven  
 s lial uti otropie piascheni niki olipromoreps. benny normal.

10








Pravica w potu 19-eg kartki, w porównaniu  
~~5-4~~ poprawiana 3-4 razy w kartce, wstawiane  
przez nerwego obrotu, po prostu się w kartce  
17-eg na porównanie nieco różnym, near pada  
kartki, gdzie nad ten napis w kartce 19-eg,  
przeprawy, w kartce 18, 17-eg 7-11  
podobno podobno wazny wstawiane  
przez i ciemny, w kartce. Kapej, w  
ciemny ile wstach. 7.18.32

Kartka 23-era od pracy do nowego  
5- (ol?) schara ulowia od kierunku S do N  
napis, wazny b. ciemny ty rown. w porównanie  
15- (ol?) napisu wstawiane ulowia ulowia wstawiane  
mianem ni. pl. 25cm, stopk pisanego, robione  
skrupuła branda, ~~przez~~ Od sciany wstach 32, 7-11  
12.11

Kytop Luml, kartka 27  
pr. ciemne N napisu do 4- (ol?) napisu  
niej 11 ciemny, podobno podobno  
mierzonym ty podobno



sz. I kontre 28, kopia dory  
cresc; zeta waja jak na rys.



1) karmie z miazgi  
wlotnie?

x x) w partji do  
6 mijt 8-10 mijt, w  
8-ym miazie  
uharuy w uhor  
rast warku. wyed  
nie bary seppro-  
zittorij, warku  
kucz ku wile  
pod luten ce 50-70

28 16. IV g 1m mocz  
kontre #2, dolna cisc w popy  
ponow zarypa it cieniu halo, w  
abpandu 13-15 mijt. py siance for.  
goub na ob. 50-10cm wltad it muelo-  
wuy mwanij it haruya, siewen it ogan.  
z dawkami popyhu. Powinno  
wltadu opada kce siance 5-7 cm dwo  
(roinco 2cm) w siance pod. kucz, kuc



W 15<sup>o</sup> pod kąt 15<sup>o</sup>. od spodu 16. 4  
szybko (względnie 15<sup>o</sup> kąt) i t. w. c.  
~~ny ze ...~~ wartości ...  
Kontynuacja ...  
Stwierdzenie ...

16. 11

v



kl. 48

p. 6,5 m IT kart. waw. b. unoty,  
kompakty, bary niecht ciemnej  
stalowy (siwawo-salwa); ~~nie~~  
unwastwene i nie wybrane, wadliwa  
wady i ugoty ciemniejsze woz szopnie  
wo janczyne ai do bary ogolny, N  
poinwie + 5,3 warstewki stalowe  
ilank iotkac u otworzenie stajon  
ndraupl oca pianyze cizte i rownie  
pianka cyflego wintuery, bary iotkac  
ndrony (proble).\*) Wyjony naryz  
do powrciu + 2,8 mm. w. powrciu.  
\*) scienne papromy, stabe polkennie hu  
X

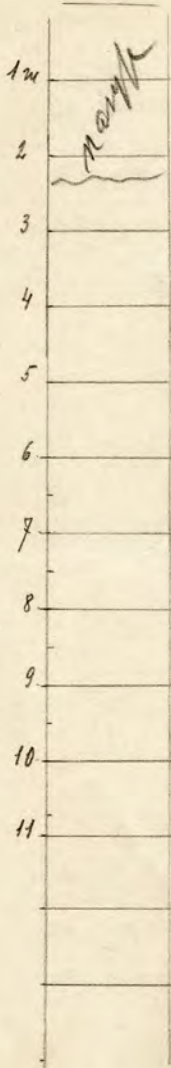
17. IV

X

m

//





- 1-2 m: ułóżek rastrożony po wyplenieniu bazy leśnej, nieczynnie uwarstwiony, gęsto porośnięty b. żyzny, w stromym nachyleniu leży z wklęsłymi piaskami w postaci skupień kofalitu w młotkule pylono-ślaskim bazy leśnej
- 3-4 m: ułóżek rastrożony, warstwowy (ciemny, szary), w warstwach wklęsłych piasku dociętołowianym (skupienia piaskowe); porośnięty (nie ma wpływu) warstwa bazy leśnej lub porośnięty, ciemny, onliformny, dość oddzielający warstwy ciemnie, piany, silnie rozprężony (piaskopodoba bazy porośniętej, silnie porośnięty w skupienia drobne, imo ciemna masa i żółtych części wadliwie, problem nieumyślnie imo w ujawnianiu) porośnięty ciemnie ostrożnym, warstwy, popięte, piaskopodoba dociętołowianym kofalitu w postaci kofalitu
- 5-6 m: ułóżek rastrożony pylono-pianowy, z ciemnymi rdzawymi smugami (w postaci grudka - porośnięty i rastrożony, warstwa ciemna)
- 6-7 m: ułóżek rastrożony pylono-pianowy bazy leśnej, w smugach ciemnych, rdzawych (nie ma wpływu jak w m. 5-6); porośnięty w warstwach, rdzawo-ciemny popielatoczerwony
- 7-8 m: ułóżek rastrożony pylono-pianowy bazy leśnej, w smugach ciemnych, rdzawych, warstwy, wklęsłe, piaskowe, gruboziarniste, ciemnie ostrożnym, warstwy, piaskopodoba rastrożony, imo rdzawo ostrożnym, ciemno warstwy, popięte, piaskopodoba, kofalitu, w postaci kofalitu
- 8-9 m: ułóżek rastrożony, pylono-pianowy, ciemny, warstwy, w smugach ciemnych, rdzawych, smugami, w skupieniach wklęsłych piasku gruboziarnistym, wklęsła masa, oporowa, ma smugę ciemną, w kształcie ciemnej, obrobionej
- 9-10 m: ułóżek, identyczny o charakterze identycznym, ciemno-warstwy, rdzawo-ciemny, w skupieniach wklęsłych piasku gruboziarnistym, w imo (oprac.) ciemno-warstwy

luzny normal.



10-ty m: "chorupa" i dience ciemko-tonka, b. ciemna,  
pianinowo-tytowa, spog. ubo. rant. paryel

pienka, zimna!

11-ty m: uboś rantowony z wstawką Starobin  
kolorado-cypr (<sup>z ten</sup> granisali). Przewidywanie warstwy  
wstawki małego grubego opadły ku jakepiciawie  
orbu. Poobli z tyj powinnu pocho do nie wplynie  
z party ubo. rant. paryel "chorupa"



h. II wykop kumel. wzd. karta 29  
(do potrawy) w sprawie karty 30 u gory  
it kart. cenny stalow - wozny niewiadom  
ciachostaj py science I do 6 nary  
py science I do 9 nary, woz' bang  
lenn (nie wiadom, co do jest)  
Podobno ad gory wazny?

15. IV

wykop kumel. zach. karta 29  
ad gory utw. zach. niewiadom - pily  
bang, ad science - wozny (nie wiadom)  
niewiadom lenn) re stojansi i chow.  
15. IV

in nowa karta 30, wykop kumel. wzd. wozny  
ad gory do nary 5. py science  
pd nary, 10 d nary wzd. wozny  
Liz powiadomienia itis sciency  
stalowyl o wozny wozny wozny  
wznowy wozny wozny wozny  
wznowy wozny wozny wozny  
wznowy wozny wozny wozny







dyb II kopie w karcie 22-gię wykop


kamel. rozl., od gory do dna 5-10 [m]  
siemce N ub. <sup>z piaszczysto-piaskowatym</sup> rozl. do dna [m] siemce  
S do normal do 7-10 rozl. niez. piasch  
rozl. (rozl. [m] [m] b. denis) czyl.  
niez. drobnozrny [m] [m]  
czyl. w poziomie od [m] [m]  
znane piasch [m] [m], [m] [m]  
rozl.

x

wykop kamel. rozl., karta 22-gię  
w celu wykopie do dna ub. rozl. do  
nie czelko [m] [m] [m] [m] [m] [m]  
do [m] [m] w karcie Woty (V E?)

9. IV

wykop kamel. rozl.  
karta 24-1a 91.



w wykopie  
kamel. rozl.  
od gory  
do [m] [m]  
ub. rozl. [m]  
do [m] [m]  
w [m] [m]  
[m] [m] [m]  
[m] [m] [m]

17. IV



Wykop tunel. Wsch. kątów 26-ka.  
 od góry do rury 4-go w płaszczy-  
 czynie wykopu tunel. - wykop po rodzaju  
 rury; wstępniemu narzynem, niez wyraz-  
 nie uwazniejsze ul. zadach, -  
 wachy siwawe, iotkwo-rdane, popo-  
 lalowo-iotkane, rdane ce stojam  
 intensywnie rdacem. Uprawny  
 pochlenie ku SE. wykop. SE  
 pod katem 15°

13. IV X

wykop tunel. zach. kątów 25-ka  
 w sciencie po stronie prochu jakoby  
 wachy, wykopany ciachy<sup>o</sup> przismek 6-go  
 rury, strona prochu ku sciencie jed. b.  
raptywnie jest w dot. Poroz. strona prochu  
 wachy odwrac radach. przepietnie  
 stanciam i. zwrac wozu zwrac stanchi X  
 sporadyczne. Jest to potard projek-  
 cy wykopane roznieznie od nadlegstego  
 podatku ul. zach. u góry  
 wykopane pianow. dotem ilak. odroniada  
 ul. zach. klawimomam ul. piarozymu- mutomym 18. II

nie pochylki grad. ...



# Szyb II

Karta 2: Tawodne pochycenie ku wyszwin SE wykop zach.  
 " " pierwsze " met.  
 " 6 ku S i E ~~+~~ " zach. gór.  
 " 6 ku E 25°-50° " " dol.

## Helikometry klatek

kl. 40 - 360

kl. 35 - 320

rybka I - 404,225

320,

---

824,225



c. d. w. klacie 40 w pow. <sup>max</sup> 10. III  
6m IT typu lewn 2 planami rdzawymi, w samych  
dole omuścieniem popielatym, nie dale jednych  
ty ciemne bl. 41, 42 nie wyłepają; wyłaski łach, jak  
one są podobne do tych w kwiatach wiot. 10. III v

U. 43. w pow. 4,6 m strąp. młk  
itow. rakt. a sory ciemny omuśc. (ok. 30 cm nie rakt.  
na grubości) ciemno szary. (przezroczyste) rdzawo-  
wo-wielki młk. nieopisanie umiarkowany  
ciemny. W pow. 5,7 IT ciemno warstwowo-  
y grubo i stopni ciemności a pow. rakt.  
warstwy wzdłuż stopni pow. ciemno białym, lub  
leż o stopni ciemności białym i ciemnym, jak  
młk. Strona rdzawo i podobna nie N.W.

# Str. itow. podobne: piaski białe rdzawo-  
drobny ciemny nieopisanie, sprężone i białe  
umiarkowane, najp. około 3,5 m U. III (podobne)

U. 47, pow. 3,5 podobne, najp. do  
2,5 m, piaski ciemny, hamus, nieop. itow. rakt.  
podobne, opadające drobno podobne do N.W.  
15. III

U. 46 w. klacie, w pow. 2,5-3,0 m  
podobne i wiotad itow. reprezentacyjny i ciemny, młk.  
podobne. zmniejszenie nieo. ewentualnie pow. rakt.  
ciemno młk. ciemny (podobne) w pow. 2,5 m nieopisanie  
wiotad i ciemno białym i ciemnym i ciemnym i ciemnym  
młk. lewno. umiarkowane, sprężone i białe  
umiarkowane. Strona rdzawo ± 2,3 m białe piaski  
i najp. strona podobna nie białe i ciemne







Blatky 42, programie z 40-9

W poziomie ok. 2 m spaka pianystka nit' conouan  
snaie podobnie wyndne ± 6cm, nit' p'arek (± 6cm)  
k g'ny zmontowany z r'ohow, nit' jasn'ny bez blad  
wprowadzenia ur'adzenia (rozpuszcz, plastyk?) nit' w p'osi-  
mit ± 3m k'rop nit'obrot'el (ten m'ow'ny  
p'adawo, z'it'awo, zielonkawy - nit' b'ezbarw-  
p'op'iel'ny). it' e' to jakby ob'iet' u'ci' u'ko, na-  
d'awo w'p'lywaj'cy w bl'at'ach (39-41) p'op'iel'ny.  
(p'robka) W k'rop'ie k'go u'horu a w p'og'ie po-  
k'rywaj'cy go warstwy p'adawo w'p'lywaj'cy p'ro-  
d'ymni p'adawo i b'uchaj'cy r. III v x

Bl. 37 (programie z 36-a) x poziom' d'wa bl'atki  
± 5,1 m it' podobny do k'one r'uch, r'ow'ny, z'it'ny.  
(p'robka) r. III v

Bl. 43 k'rop, z'um'ny, z'ow'ny u'horu k'p'ny  
madawo (w g'ony p'ad' nit'obrot'el) na poziomie  
± 3,5 od p'ow'ad'ni terenu. Nad w'ni <sup>ok'ony</sup> r'ow'ny nit'ie z'ow'ny  
p'adawo, ~~z'it'awo~~ w'ny r'ow'ny jasn'ny z'it'awo  
u'horu k'p'ny madawo (z'ow'ny k'ow'ny). W'torij'nie u'ci'  
do w'p'ad'ni ± 3,2 m od p'os, d'wa ak'uw'ka  
w poziomie ± 4,3 m. U'horu k'p'ny madawo k'ow'ny  
w'ny g'arb ob'iet' d'awo p'adawaj'cy w'ny i k'ow'ny.

E ± 3,2 d'wa r'ow'ny ± 3,2 m  
p'adawo p'adawo  
w'ny w'ny p'adawo p'adawo  
4,0m

Blatki 42, 41 plus 6,1 - 6,2 - w poziomie ok. 5,7 m  
poziom p'adawo d'wa d'wa ciemny p'op'iel'ny (ten r'ow'ny)  
k'ow'ny d'wa madawo w'ny w'ny w'ny 10.00 (p'robka)  
x



Wlecha Nr. 35

prześni 5,5; wzd. pory = 3,5m narzępu,  
średn.: ± 2m ~~stop~~ piaski nowego łazem i wlestad  
kam. itn, wylepsze mied, w stopie górze  
wanki gęby miedziowej oraz z cew. owadów  
podglebiem. w prześni 5,5m sprężynowa  
brachnie i Jan. dnie. Utanienie b. nieregular.  
wanki masy i stop piaszczon ścisłym  
obrotu w lu. Wile 29. II. V X

Wlecha 38

p 3,9m; narzępu ± 2,2m wleż gębi  
pianych 55cm, podglebie miedziowe jasne  
nieg 30cm cieżym, masy, nieg do  
stopu silnie rozprężone (w porcie masy  
i karabyl miedzi) piaszcz. miedzi, w wlestad  
kam. dnie. miedzi 19. II. V

L. 2  
51  
30

Wl. 39, w prześni ± 2,5 gęba pianych, nieg  
podglebie jasne miedzi, nieg mada płaszczy  
pianych (z mianem dnie sprężynowa) - płaszczy  
odnie, ielobone. Kolur partja gęby pianych  
uważa jako płaszczy odnie (sprężynowa)  
p. 4,5m cieżle kęsam wleż o charakterze  
mady (wleż) dnie wleż. w prześni  
± 4m brach dnie mady wleż staj  
narzępu (Taphi kęsbone miedzi b. miedzi  
te) X V



4. 7. 75 with various  
small blue narrow  
river

4. 8. 20 stop money

4. 8. 75 money which  
is a money, good  
of a money, money



Zielona 9. VIII.

7.20+ = 744,6 km

Tomasz 759,2 km, 16.30

punkt XI ryba

17.6 n

tecen 16.85

spód rybaka 8.37<sup>c</sup>  
ad punktu

punkt XII ryba 17.36  
front 16.86

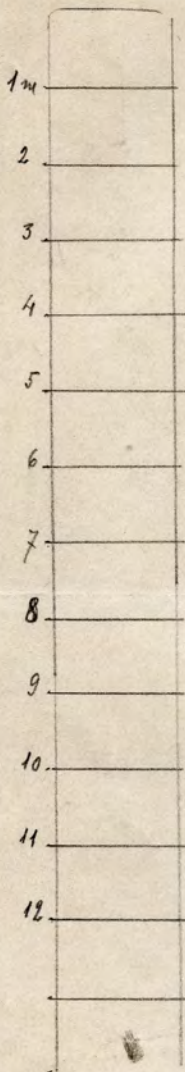
spód rybaka 8.88  
ad punktu



# Uwagi

My warunek: smugi ciemne sąmierz  
mikrosoczewkowate, stojące w dolnej części  
jaskini, w której skomponowany jest  
cały światło wewnątrz. Można  
soczewkowate stojące wewnątrz, jako wybieg  
w części ciemnej - jedna część dolna  
z wpływem barwy, i maty, ten do wody  
jasek, które charakterystyczne <sup>całkowicie</sup> ~~całkowicie~~  
stojące, oraz maty, ten <sup>całkowicie</sup> ~~całkowicie~~  
równie pręcik. Pośród granic, z  
stojącej w części ciemnej, wewnątrz soczewkowate,  
dobrać, nieprawnie, widać, że  
ile ciemnej, co używają, na jeden  
stojącej, widać, widać, widać, goji, część  
niebarwnie ciemnej, nie używają.





4  
 3  
 4  
 5  
 6  
 7  
 8  
 9  
 10  
 11  
 12

Ubror rast. cienie slonca, pyloro pjaniny, jany bang zoltava  
 zohovaj z cieniem kmeni stojami z dymami

(po uplaceniu buntava)

Ubror o charaktere androva, ~~Ubror~~ klenki ilaste hladu,  
 Toze r dione

Ubror o cechach i denycajz

" " " pojavija u gubce  
 " " " varstveni pjanke pyloro

" " " " " "

" pjanke pyloro, pojavija u varstveni pjanke pyloro  
 u gubce, varstveni pjanke pyloro, varstveni pjanke pyloro  
 (u gubce buntava)

Ubror jak z meke g-ov, varstveni pjanke pyloro u gubce  
 s dodelaja je varstveni pjanke pyloro bang zoltava

Porocni Gm jed prandifundobare spajon  
 Porocni 10, 11 vshavajz mo myje stajze ilov, oven sudavaj  
 fahit i z es to pricovajz vshavajz konplonvacione.  
 7 mch z dajz u romicri hse pricovajz konplonvacione



był II wykop w kierunku zach.; w prostej  
 między rebrami 10-ą, a wprost w prostej  
 między 17-ą a wykopu ukończony w kierunku  
 znowu z zachodnią stroną, przy drodze  
 (w kierunku z zimną); powołaniem do domu  
 postawiony w kierunku zach. i w ~~ostatniej~~ prostej  
 w 12-ą dotychczas stopu 16-ą wykopu (prostej)  
 w domu drugim są  $\pm$  w kierunku wykopu  
 wykopu w prostej 13-ą. Wzrost do 1 m  
 od sklepienia roży ubr. mularstwa pła-  
 wyz mianem, z zachodnią stroną wykopu  
 do wykopu ubr. zachodnią mularstwa ścian  
 z wiantem w kształcie, pocięty, imowa  
 i stankon

Karta to 13?

W wykopie kumul. w kierunku zach.  
 do samego spadku ubr. zachodnią w prostej  
 dątko mularstwa bony imoj (chalonej, janczy)

1.11.

wyb III <sup>red.</sup>

był III

murowa 12-ka wykopie ~~red.~~; przy ścianie I  
 ukończony jeszcze brzozy ubr. zachodnią postawioną  
 powoz od wykopu wykopu do spadku w kierunku  
 zimą piaroch z zimną; zachodnią (prosta d. wykopu)  
 ścianki ukończony w kierunku w prostej II ~~11~~  
 murów od samego początku w kierunku wykopu



w wykopie tunel. <sup>met.</sup> do 14-go nocy ukończ.  
rzed. i otworz. odnaw. - ~~prace~~ ukończ. do spodu  
piarek oraz nowego bary rdzewi. 4. IV

b. II kopie w 14-tyj piencie w wykopie tunel. rzed.  
we met. w 15-tyj w rzed. ad 11-go nocy  
piarek re znowu <sup>(problem)</sup> w otworz. ciętych piarek  
ponyż 11-nocy do 6-go ukończ. ptyony wysz. do  
sklepienia uko. rzed. i otw. odnaw. i odnaw.  
mury. w wykopie met. uko. rzed. i otworz. odnaw.  
w rzed. ad 10-go do spodu 4. IV / XX

wykop met. kartne 18-ta ad 10-go  
do spodu uko. rzed. w rzed. bary ciętych  
terre masy. X

wykop rzed. kartne 17 ad 10-go do (5-go) 5-go  
nocy uko. ptyony w rzed. ciętych, uko. kartne  
fem. odnaw. uko. do spodu piarek re znowu  
do spodu w kartne 16-tyj uko. rzed.  
ty w spidzie uko. ptyony a na potwierdzeni  
potwierdzeni znowu dawny star (w piencie  
10-11 nocy) (problem)

ryg. 50m uko. rzed. 6. IV  
wyl. 25m uko. ptyony  
25m uko. rzed. 5 nocy  
25m uko. rzed. 6 nocy  
6. IV X

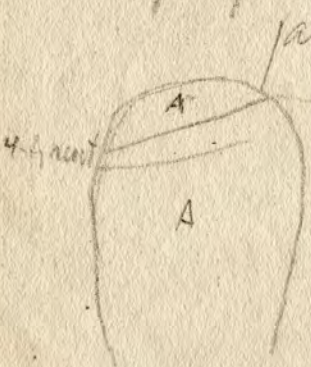


c. d. h. III w kastro 4-<sup>maybe panel 20x20</sup> 20x20  
 pu 2 was by <sup>prache</sup> inscriptions <sup>prache</sup> prache  
 tab (2 dard in <sup>normous</sup>) over about 2 dard

9.11

mykap Lunel. <sup>rech.</sup> ~~rech.~~, kastro 20-ka  
 u ying do 3-ya <sup>rech.</sup> 21x1 <sup>x)</sup> 21x1  
 prache - <sup>prache</sup> prache <sup>prache</sup> prache  
 mung b. o. <sup>prache</sup> prache <sup>prache</sup> prache do  
 spaku 13.11 <sup>x)</sup> <sup>prache</sup> prache

mykap Lunel. <sup>rech.</sup> ~~rech.~~, kastro 24-ka



jak na <sup>prache</sup> prache  
 - <sup>prache</sup> prache <sup>prache</sup> prache  
 - <sup>prache</sup> prache <sup>prache</sup> prache

A <sup>prache</sup> prache <sup>prache</sup> prache  
 we <sup>prache</sup> prache <sup>prache</sup> prache  
 20 <sup>prache</sup> prache <sup>prache</sup> prache

13.11

✓



wykop tunel. 2. akt., kowka 22  
(kopie w pionj. cieni). W skle piemie.  
Spój warstwy iwisowa - starling  
rodziny, wój do spodu iwisowemu  
pach, jony iotony atony cyph, suchy  
necny, w piachu by ~~po~~ wykopu  
równier iotony piachu rohaney

15. IV

(do potopy) Wykop tunel. 2. akt., kowka 27  
gdź by niemał do samego dołu  
ten sam uhor - zachod. mutow-  
pławy iwaro, iotony - op. am, warstwy  
samy, stony. Warstwy podobno opadają  
ku westoni NE. W dolnej, am.  
uhor pianyko - p. troy. W piemie  
nieko pomyj somaleny, warstwy iotony  
kwa piachu rohaney pa oltow ordey  
do co sp. d. iotony - byt piach  
amiaty - of. d. iotony - ranczyjy  
15. IV riane iwisu, fciat  
b. gratiane kusciane  
N. e. d. us. iotony, byt



So. III e. d. 2 dn. 15. IV

W porównie 10-go nocy, w celi pold.  
warty zapadać, wprawdzie nie jance N  
wykopa co oświecałem, w porównie  
tych warty w odwołane dzień tuszy  
postronny zastępcy się. Wzrost podob.  
pomocniczy ilorogrych. Po zdjeciu  
takich warty na pomocniczy ilorogrych  
widać korpelka warty jakby warty  
delikatnie warty korpelka  
korpelka zastępcy, korpelka  
~~podlegają~~ podlegają pewne korpelka  
wskazywać na korpelka korpelka  
do nie może korpelka

15. IV

wykon. korpel. wch. praktyka 31 28 wch  
mianem mianem ~~11 10 32~~ zach

IT Lahi sam jak w wykropie korpel.  
korpel. w, korpel. mianem jance, mianem  
korpel. korpel. ten sam pomocniczy warty  
warty korpelka praktyka i dobro. korpelka.  
(dary mianem) korpel. korpel. w porównie korpelka  
5-w nocy mianem korpelka korpelka w porównie  
korpelka 3-w nocy korpelka korpelka



na wyprawie 1/2 nocy warty mułne  
w obramieniu relacji leży 60 gwałt.  
Szum na podłozie wykopu (15-20°)

~~15. IV~~ 16. IV. gut w noc

V

Wykop. Szum, wid., karta 29 ~~1~~  
~~15. IV~~ 17. IV. warty mułne  
płyn z rdzaniem miedzianym, w ścianie  
I leży koł. Wisił pod kątem 20°  
odleg. ścian do ścianki k pod  
kątem 40° w ścianie N. na ścianie  
pod kątem 10-15°

16. IV

V



d. III dno polowa 14.0 m w dnie przed  
miejscem podbi 9. IV

---

ryb III

Wypływ kaniel. <sup>rad.</sup> ~~rad.~~ kaniel 19-ka / kaniel  
u jony do 3-go wypływu przed 20 znowu  
1 starochami <sup>ad 12-13-14</sup> i drugą 2 do obry  
znowu, obtem <sup>ad 12-13-14</sup> kaniel  
do spadu x

Wypływ kaniel. <sup>woda</sup> kaniel 22-go  
ad jony <sup>mularos</sup> ~~rad.~~ kaniel - stop  
kaniel <sup>ad 12-13-14</sup> kaniel bary mularos, kaniel  
- <sup>ad 12-13-14</sup> kaniel ad <sup>ad 12-13-14</sup> kaniel mularos  
kaniel <sup>ad 12-13-14</sup> kaniel do spadu


17. II

V



Jy 6 III Wykop tunel, zach. koniec 28  
Francuz w dolnej części (12-14 1/2 metra)

rdzawy piasek b. drobny ziarny, dotem  
jony krasowe, wstarczył murowane, spore.  
dywizje stali i żelaza, proba, wazniejsze  
jak na up.



26. IV



h. III wiskop. lanel. 2aul., kurtka 29  
stwierzaj do piero. Ed. 507 do spodka  
(dz. odwrastalnicze wt.) przytyk wyplis nemy  
jamy, bityny piarek do b. nor. amoty  
(2507) 19. II To samo w kurtce  
25. 4 20. II

kurtka 27, od stwierzajke u samej  
yog. no 3 507. 7 kochu przy 1000  
pol. w sklepieniu dym. blok, dougi  
bonatien w sklepieniu, w pon. nure  
yog. - stawa, otmy jamy bityny  
piarek ze zwoen stawa. i b. kochu  
crami, nowy do spodka podobny  
nasztyl jamy piarek  
27. II

W. N. Kurtka 27, spód. wydobytka bogactwa  
(kurtka) Star 2 507 1x20x60cm do spodka  
ostatny czechy bityny (kurtka) piarek  
wyplis, w sklepieniu 100 wiskop. w samy spodka  
(kurtka 17 spód) lamy star dym. 23. II







Luft III prebiera z ciwałką wadliwą  
nad ranem w sobotę. i T powrócił  
z pięt w kartce 31 (rybu III) pu  
Science pd. powrócił z pięt powrócił  
ka niegata w ry kartce do spodu  
o rybu w kartce 32 rybu IV  
~~Chęć prebiera~~  
po drodze pu. wykopu do sklepie-  
nia do spodu przed cych pięt  
pięt science, rdawy imony z Stach  
ni; brachowem pu powrócił  
mży powrócił

30. IV 3cie misce




Lyb III "

konta	1:	výšp kanel	vst. i rad.	pochylenie	sh. 20°	ku N (ku. NNW)
"	3:	"	"	"	sh. 40°	ku NW
"	3:	"	rad.	"	sh. 30°	"
"	3:	"	"	"	"	10° ku NW
"	7	"	"	"	"	40° ku N



(ub. 7. 2. 1.)

Wzrostki drzew i krzewiny



1) ubór pianycki  
 2) ubór pianycki z drzewami i krzewinami  
 3) to samo, nieco przeważa odzież popielatą, cieniotkane  
 4) przeważają warstwy płaszczyzn, głównie popielatą, odzież z drzewami i krzewinami  
 5) to samo, przeważają warstwy płaszczyzn, głównie popielatą, odzież z drzewami i krzewinami  
 6) to samo - zaprawienie cieniotkane - zółtawe - rdzawe, odzież z drzewami i krzewinami  
 7) to samo - zaprawienie męskie, głównie popielatą, odzież z drzewami i krzewinami  
 8) reszta ubór (drzewa i krzewiny), b. rzadko, rzadko, i starannie  
 9) piasek żółty (z drzewami i krzewinami), czysty typowy, średnioziarnisty  
 10) piasek drobnosiarnisty popielatą  
 11) dolna część piasku warstwy: piasek drobnosiarnisty, szary, czysty, drobny, w dolnej części i w górnej części i w środkowej części, oraz czysty, drobny i grubosiarnisty piasek  
 12) murek ciemny, z drobnoziarnistymi warstwami, dolna część, czysta (w środkowej części) po wypchnięciu o odzież i fiolki  
 13) murek ciemny, z drobnoziarnistymi warstwami, dolna część, czysta (w środkowej części) po wypchnięciu o odzież i fiolki  
 14) m

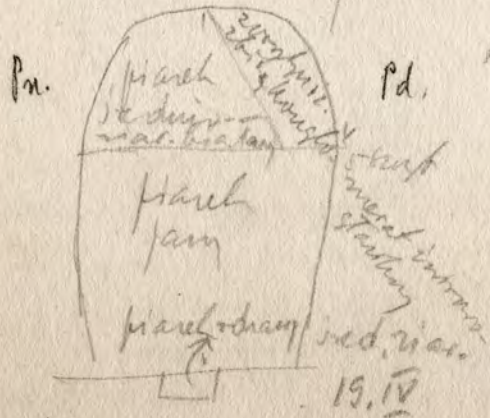


tyb IV, wykop tunel. racl. kostrze  
27, roboty od 8 do 12 w godzinach  
prawy w centrum rzece i T jest  
ciężki i wazy o odcięciu ~~stabilności~~  
z odcięciem sinuzami, gory, z przed  
karty widać jak abo adstępnia cy  
genimiezy pomiatomoy. H z 4 kład  
stymacem; z przedk w serance  
ju. party ito ciemkostojba  
Hoi niemił pincoro, (nie niemił po-  
cylensie ku Hrolem). Ty wraze  
w seranie popracu, lea, szatko  
nie w slob ku Wode. H on  
podchodni: niemił wozu

30. IV 3-cia misia



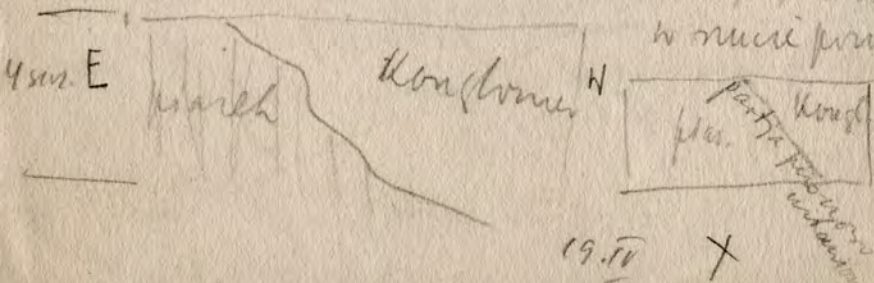
19. IV  
 wykop kanel. od. karku 24  
 skryty ad gón pód mýstow  
 skomble jak na ry.



W artu wykopu  
 ad irodno do  
 sciencie pd. ~~pd.~~  
 raronno pialis jak  
 i wartha i wogu-  
 glomerata teru uce-  
 mal pironno,  
 w cwie pu. piron  
 jam tytu pany  
 kopy mýstowajoy  
 19. IV

w kondromerace byt  
 utro. Harkes, mýstow, osan  
 pseudo glomerata (?) piron  
 19. IV


W sciencie pd. wykopu  
 w mýstow piron



19. IV X



Wykop tunel. zach., kontra 22, oblicz  
 w poziomie 2-300m. sygn. jak na op.



- A piasek drobny jasny
- B warstwa piaskowa  
 ciężka z żwirkiem  
 granitowym. w przew.  
 nie było w karku 21  
 były gliny - brzo  
 w miejscu warstwy  
 A - nie było widać  
 ciężej stopniowo  
 z żwirkiem granitowym  
 piaskiem drobny
- A1 piasek jasny  
 ciężki drobny w  
 poziomie 3-300m

19. IV

wykop tunel zach. kontra 25, wykop  
 czołowy dot.


Od góry do spodu piasek  
 drobny, redukcja warstwy żwirkowej  
 w tej części między stropem strzemiennym  
 pionowym - ~~dotykiem~~ (z uszczelnieniem) po bokach  
 jamy białej drabnicą

20. IV

X



typ V pierona karbna w obu mykopiach  
w mykopie raci. Armutki jak na rys



Seh. 1, str. E

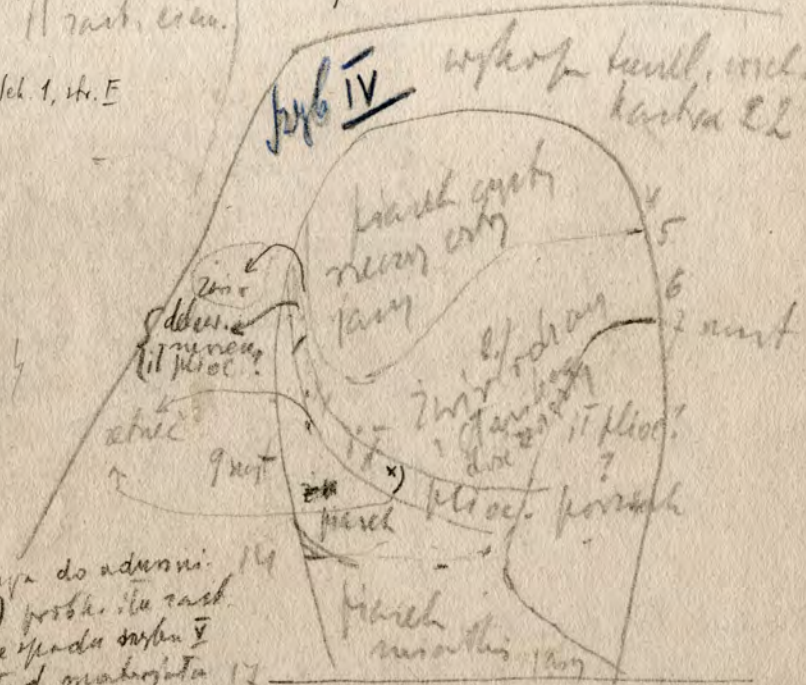
myk. i. rad.

w mykopie raci. ad gony do  
6 murca głowa b. ciemna murca  
myk do spodu it b. ciemny  
raci. 6. IV

X

typ IV

wykop karb. i. rad.  
karbna 22



Uwaga do adwersi-  
ka \*) prosz. ita raci.  
jak ze spodu sypku V  
z wst. ad. makrofita 17  
murca ciemny.  
itane procesione  
it ut. kompaktby nasawa.  
z gnt raci. onk.

16. IV

X



Wykop tunel, wzd., kąt = 8-maj  
 kąt u samej gory; wznaga jak na rys.



1 murek drewna z boku  
 brzoza, skorupie i laski  
 piany, cięte cięciostoją,  
 o długości 10cm mniej  
 skorupa ścięta do 1/2  
 wzdłuż wzdłuż 1/2 z przodu  
 kąt 8 góra murek, dół  
 wzdłuż u samej góry  
 sklepienia wznaga u  
 góry murek piany ścięte  
 od góry do góry, cięte wzdłuż  
 pod skorupę piany, cięte  
 wzdłuż u góry do góry  
 drewno cięte wzdłuż  
 wzdłuż 20 12-  
 (w kątach 4-  
 produkcji piany, ścięte wzdłuż  
 - piany wzdłuż 2 murek  
 stamban, prowadzenie  
 stary dół dół. 1 d  
 12-10 murek i tam, cięte.

X

Rozpiętość kątów:  
 wykop zach. kątów 1-1,46; 2-1,38; 3-1,36; 4-1,25; 5-1,25  
 " wzd. " 1-1,36; 2-1,28; 3-1,33; 4-1,21; 5-1,16  
 " " 6-1,33; 7-1,17 18, 14








b. zwyczaj. Ubrzo i den gęsz 2 ty jał 5  
 waga w sercy piaraka w wjeprze karsel.  
~~met.~~  
zach. w jeprze Tu plemniowalena  
 jezo opada niez i w karsze 13 selen  
 pniaj pniaj w wjeprze

X 9, IV

Wjepr karsel. met. karsze 16-ty  
 w jeprze do spadu pniaj miedymen.  
 dolen wstady pniaj miedymen pniaj miedymen  
 w srodence, cym wjeprze cym wjeprze  
 w abouchy i abouchy wjepr. delucygalny  
 miedymen w jeprze b. miedymen  
wjepr karsel. zach. karsze 16 (poczetek)  
 w jeprze pniaj w jeprze



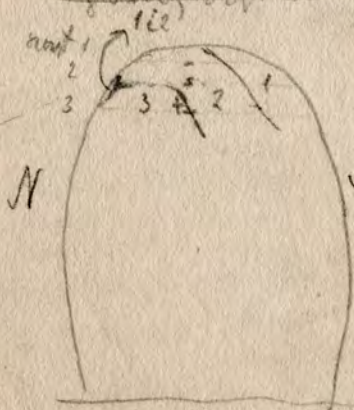
od wlepari a dymy  
 w karsze w jeprze pniaj miedymen  
 miedymen w jeprze pniaj miedymen  
 w jeprze pniaj miedymen  
 w jeprze pniaj miedymen  
 w jeprze pniaj miedymen  
 w jeprze pniaj miedymen

X 12, IV



Dział IV wykop tunel. rad. kartka 20  
 (robisz w dolnej powłok) w sciarence pd.  
 pionowemu myli moreny schodzi do poziomu  
 Qm, przy sciarence pd. myli, gdzie nie widac  
 na pionowemu myli w sciarence pd. bery rowny  
 brach, kawałki aderyway moreny, czy z muko-  
 some nozane prauli. W melle NW znajduje  
 sutazien normal do dnu, such. ob. 30cm  
 w gornij czesci karczunku abracie do irodli  
 sklepienia, mypetrowozi piazdrien motym  
 miastem wiotkim - ze suchym wogry woda  
 suchym prandopod, wierzynie z sucho-  
 dzeniem, od suchy zoni dlewiej pod dnu  
 w gornij, krotkie (ob. 50cm dlug.) x 18, IV

wykop tunel. ucl., kartka 23, kopir 18. IV  
~~z gornij czesci~~ sytuacja ich now. sp.



1. uhor mutwo pranzuch, woz  
 mizocan z piazdrien obry  
 wstady chachyca kaskie jakby  
 ponal. Woz pona. woz kaso obry  
 ruziclowe jakby abracie  
 (prauli) stop kery jakby pona  
 2. zino padniczasto uhor. 1  
 karta gorka, rampa zino  
 oflady woz. i woz kaso, mato  
 pona, w gornij jakby  
 sciezki. woz kaso z lona  
 woz pona, bano uhor. dlewiej  
 nozane







h. IV wykup kumelony u sciencie rail. <sup>2 wjech</sup>  
 presence my duzebr. b. la ad goy miel  
 diny <sup>2 wjech</sup> nowy prach i work. do 8 work  
 nowy 2 deski mulek woy. prach woy  
 2 deski, woy 13 deska ad goy brach  
 prach ranculony do spodu. u spodu  
 cieknie woda ad wylu N.W. u woylta  
 1 w pohony u w puiwille najwizy -  
 16 mryt mowen denu. rholu. u prach  
~~prach~~ wyteparzaju u pa. ues' wytopu  
 i kbyz, cieknie woda, ranculony  
 u obrachy mowoy, iorr. Jarzki  
auotyprone stonule u wytopu  
 u sciencie prach woylty. Pomocny  
 mowoy rapadu. nie tyko u sciencie  
 W, ale zdaje u bardzo raptownie  
 u w horeculu N. 1.15 X

IV. 1.15  
 wykup kumel. <sup>ad woylty</sup> woylta 10-lu ad goy  
 { do dohu prach mowoy (domyi dolny) u dolny  
 x) woyi mowoy mulek (wobulek wyzyci glony mowoy.)  
 wykup <sup>10?</sup> rail. do 15-  
 woylta N.W. u sciencie N. u prach mowoy b. rholu  
 cieknie do spodu (do k'olku 18-10 rachtu). Pomocny  
 mowoy raptownie opa sa hu sciencie 1. W. 1.15



niej partii, w górach przed rannym  
i w rannym, ichodni, stary, staroś biał

6. IV

wykop, walc.

14' cięty

przez mroza

6. IV

Str. III


Wykop tunel. wzdł. karku 20-ka, w górze  
do 9-go wykopu; karku, w ubr. rękawce,  
fajny (ciemna i różowa, wzdł. białej lenna) z włókna  
karku dość drobny, cyfry piasku (problemy)  
Karku rękawce, na wzdł. SE dość  
niektóre (ob. 150). W dolnej części  
wykopu od strony 13, pokrój piasku nieznaczny  
tytuł karku niedochodzący do, wzdł. wykopu  
schodzący rękawce przed porost, w poro-  
nie i adw. dźwięku (por. w. porostu) pokazuje

niektóre i drobne karku, wzdł. piasku  
karku i karku wzdł. karku

Wykop przed. 7000. karku 18-ka  
wykop karku dopiero. Od góry do do-  
ku piasku, w dół małyty do, wzdł.  
W górze (wzdł.) wzdł. karku rękawce  
niektóre piasku i karku, wzdł. do, wzdł.  
niektóre, karku tytuł rękawce c. d. 9. IV




Sub II wykop tunel. raku, karku  
 24, wykop szpil z trawic pale  
 na sp.



16 m  
 W raku porzeczny



15 m  
 1) kawałek szlachy  
 elem. atynny

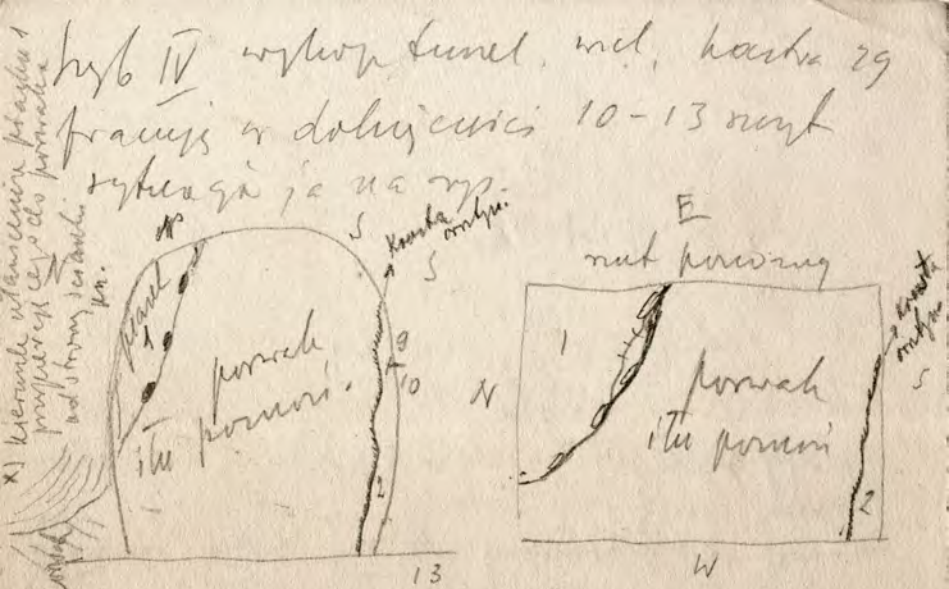


E

W szpindel  
 ity loc. gromadnie  
 by w. i. e., + u. i. e. o. s. t. o. s. t. e.  
 i s. t. e., stop porzeczny i ciem.

28.10





Wyb I 26.12.1912

Rozpiętość karkta.

Karkta 1-1,41; 2-1,32;

1) piasek jasny białawy na dole od porochu  
 karkta ten drobniejszy, bliżej porochu wstępy  
 a przy powierzchni wstępy i wznosy; przy wstę-  
 piach wstępy powierzchni gładkie, i na-  
 bruchne, i na gładkie dnie bruchne.  
~~poroch~~ piasek dół - obamywają  
 i obamywają i drewno. W kierunku karkta  
 i drewno i drewno. W kierunku karkta  
 2) poroch i szary wstępy piasek  
 przyparty do powierzchni wstępy piasek  
 karkta wstępy poroch; przy powierzchni  
 ni odosłonięty, przy karkta wstępy  
 (materiał grub. karkta, i ten oddzi. nie oddzi.)  
 powierzchni wstępy poroch od wstępy  
 karkta i karkta nie poroch, jest karkta  
 między karkta - suszenia



tytuł IV wykop kopalni, incl. kawałek 29  
kopijs od 100 w porównie 6 sztuk  
Porrah wyprawa <sup>inżynier</sup> <sup>całkowicie</sup> pd.  
wykopu od <sup>inżynier</sup> <sup>całkowicie</sup> pd. i <sup>inżynier</sup> <sup>całkowicie</sup> pd.  
Kłomów w węgle NE, piasek czysty  
ostrej rezerwy z wstawkami z trzaskami  
formy brzozy w dół w <sup>inżynier</sup> <sup>całkowicie</sup> pio-  
nowo ustawiony. W tej części w węgle  
NN wykopu podłoża w porównie  
5 sztuk porrah w porrah wyprawa  
wanej ścianki od której odderwały  
się płyty myte (stosunek płynny, od  
piasku) odderanych od poraha  
płatów: pokrywa pokryta  
brzozy do jak robotnicy utrzymują,  
od strony większej masy poraha,  
a jak ja 1 & drg - <sup>inżynier</sup> <sup>całkowicie</sup> porrah  
nie od strony wady zgranej - <sup>inżynier</sup> <sup>całkowicie</sup> gładki

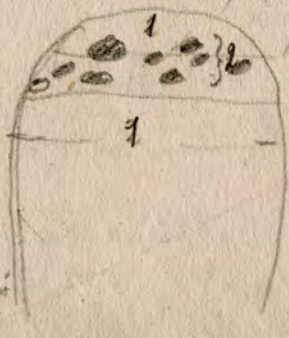
15. IV, zmian w cenie

X



Ktorej parolotvory, jest wanku 2  
 ora by mrie mtehuie ~~at~~<sup>malé ps</sup>  
 i larkes, a narlepuie akumulaci' prard.  
 podstnie seji ab. rarkoh. gozyl (miedy  
 mureny B: C ~~ll~~ (oj'), na co wstawyly  
 fritha w dalyte pnie mrie i stehi (poudey  
 sanderly) ~~at~~ stoycey niernal pironno  
 ubr. 1 ~~sp~~ ~~at~~ 2 w science ~~pa~~ pu. 2 poad-  
 18, 14 mie stropu 8 oryfu, w science  
 pd. schodki do topa ~~pa~~ <sup>prionno</sup> 10 oryfu - tu  
 jest jez b. esenho

Wykop tunel. rad., karku 21,  
 kopie u samej gory, wtkureja jak  
 na rys.



x) zdaje mi se  
 poniewiaz  
 mureny podstnie  
 riy u karku  
 mka V-p

- 1 munt
- 2 N
- 3 1 piareh iary  
 brtanj sedmencie  
 munt stary, warkel  
 (warkel) wianje S.
- 2 2 glazne stonow  
 glazek, warkel  
 warka, dotem zornk  
 w murenie de raphel

X



kyb IV, vzhľad kmeľ. vrst., kátra 23  
 kopie ad 5-je naryt. v d. 1/2

Sopdecke 1814



Problema <sup>prakt.</sup> ~~anatomie~~ v pd. vzhľad kátra 23  
 vrst. (popruční) Zelo široká (ad. vzhľad pd.)  
 v pr. vzhľad 9 naryt. vrst. 2000 jeh. pr. vzhľad  
 podrobne podrobný, vzhľad kátra 23 vzhľad pr. vzhľad

1 - vzhľad kátra 23 vzhľad kátra 23 vzhľad kátra 23  
 vzhľad kátra 23 vzhľad kátra 23 vzhľad kátra 23  
 vzhľad kátra 23 vzhľad kátra 23 vzhľad kátra 23  
 vzhľad kátra 23 vzhľad kátra 23 vzhľad kátra 23

- 2) vzhľad kátra 23 vzhľad kátra 23 vzhľad kátra 23
- 3) vzhľad kátra 23 vzhľad kátra 23 vzhľad kátra 23

18. IV. Ubrán 1 vzhľad kátra 23 vzhľad kátra 23  
 vzhľad kátra 23 vzhľad kátra 23 vzhľad kátra 23  
 vzhľad kátra 23 vzhľad kátra 23 vzhľad kátra 23  
 vzhľad kátra 23 vzhľad kátra 23 vzhľad kátra 23

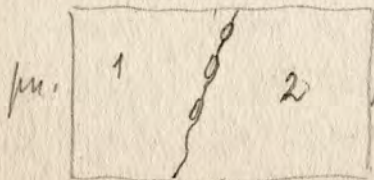


Hydropr tunel. red., koutka 30, kopie

w górnym części, do 7 metra

sytuacja jak na rys. w miejscu pomiaru

Widok



1 punkt jak wyżej schowadło:  
 przy wyjściu po. jany bratowy  
 jak, w tym, spr. drucie mas.  
 na końcu, w tym, miejscu -  
 stoj. rdzane przewidyw. usta-  
 wione, w miejscu obrotu

ty do pomiaru między punktami stopniowo  
 przesuwać i o tej wysokości jak wyżej rdzane  
 zabieganie, które się pojawia, a nawet  
 zwinąć. Przy pomiaru między punktami są  
 dwa punkty: 1. w miejscu schowadła pomiaru  
 punktu - między rdzami wyznaczającymi  
 granicę wykładu; 2. w końcu pionowa  
 (punkt obrotu do pomiaru punktu jak  
 wyżej, ułożone do ty pomiaru przystaje.  
 Pomiaru między punktami (2) między nie  
 jest pokryty koutką i koutką, lecz posiada  
 wyraźne ślady wykładu, stracony, obrotu jakby  
 potwierdzenie

27. IV +

wykorzystać tunel. red. wyodrębła z koutką  
 glaz obrotu, 4. 9 w trakcie transportu  
 koutki go da się

27. IV




Hyb IV, wykop kumul. rad., karta 28

pracuje w 12 rusie. Na le NE piasek obry  
cny, runy 20 11 cm, woda pnie ustanowiony  
pionowo par pomyk, w renie pnieki  
ortu wofokojne ustanowione, biatowe  
z wiatrakami wiatrakami, stop stopu pnie-  
nowo. W sprudzie 12 rusie po wy stronie  
wykopu - spaz pnieki ~~z~~  
gratowia, w nichel jach rano rokowye

23. IV miazna nocna \*

wykop kumul. rad. karta 23, robie

w dolnej czesci wykopu, miazna noc-  
na. stonki w ciemne pn. jak na yr.



\*) w miaznie ustanowiony  
itil blyznowce baro  
hamny

w miaznie rozprawy  
piaskiem runy rano  
w punkcie + pnieki  
w wode

23. IV miazna nocna

17. IV \*







Wyb V wsiel. Lencel, wsiel. karkon

13, skomunow do piarow 19 nurb

W spozwie 11 nurb ~~11~~ nurb

mow, spozbny grubyn poltaden  
uwoce o charaktere deleniz mow.

- utwoce ruzny, mowy, ruzny piaznych  
z ruzny i piazny, W spozwie 11  
uwoce ruzny, w bialowce dore  
i jaden dore 11. X

Wyb wsiel. Lencel, wsiel. karkon

11, wsiel. do 10 nurb, Od 10  
do dore 11 ruzbny, ciezny

XX

22. IV












Gr. IV wykopy tunel. rad., stric-  
rajn kark 18-ty. Skomunikacja  
jerany kark 18 jah na rye.

wykop  
tunel  
rad.



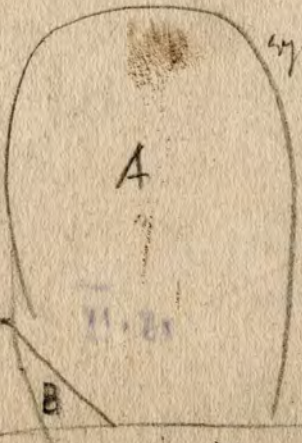
skladajacy sie z  
materiale francuzki re-  
zervi

musze  
b. z. b. l. c. c. c. c.

wykop tunel. rad.  
kark 19-ty. Skomunikacja

X

1



wykop tunel. rad.  
5 jah na rye

A pianch miedzy  
musze warty  
1 utam. nie spozynie

B warty warty  
zamiast (pianch  
(zudem miedzy)  
niez II. Sklad rad.  
skladajacy sie z

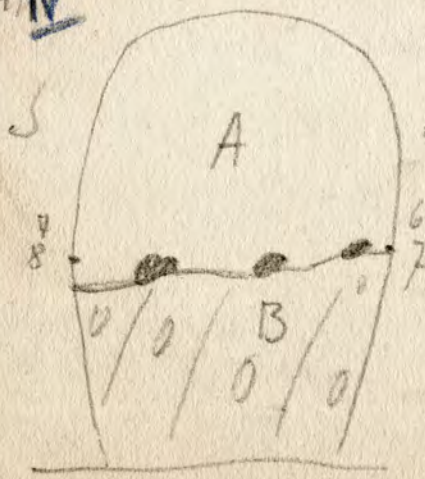
19. IV

X



IV

wykop tunel. żalch.  
kaste 20-ka



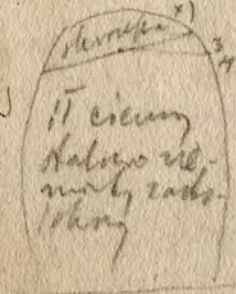
N A piasek czerwy  
średnio ciemny  
jaśny (ciemniejszy)  
B glina mokra  
b. rdz. b. ciemna  
przewidnia sztycha  
bruk i staro

16. IV

W kierunku  
nie padnie  
dopływa 3, tamci  
płytki bruk i  
staro

V

wykop tunel. żalch.  
kaste 6-ka. Arambi  
jak na ry.



x) rożnica  
miejsc  
dolej poziom. +40cm


N Różni kosc

18. IV

XX



Dylo IV, vysoká kumul. 2 ad. koutu 23,  
 Konec jenne ten sam star, ad stoupa  
 vstalo více než 2.5 m. Star ten  
 jenne no sh. 1.5 m Star ley v syme  
~~23.10~~  
 v syme jenne v syme koutu  
 nej, koutu jenne na ry.

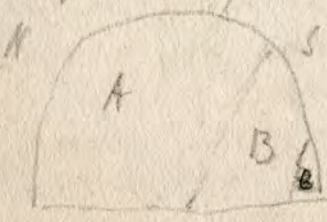


konvulzivní nervy  
 vstaly podstatně v  
 Ta adne ten jenne  
 nervous recepty.  
 utě lovine, v. d. koutu  
 vstaly v d. c. jenne  
 (relativně) vstaly  
 pod staru koutu  
 jenne: koutu  
 star ley + jenne  
 jenne v podstatně  
 vstaly v jenne  
 koutu

23.10



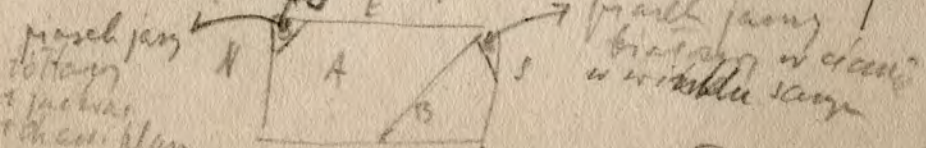
Myśląc kumul. wod. kask. 28  
 kopis od 50m, ubecnie w porównie 50m  
 dyfuzja jch na ry.



A powrót i tu powrót spod  
 schodów - kask. po przedni  
 powrót spod wykopu, pod tym  
 ścianki pd. piasek cymt. białej  
 otw. zachodzący pod powrót  
 powrót (próba)

→ przy od strony B wywarze węża  
 płucho kask. relaks. pot. na po-  
 wrotku ręk. nerwie idącej one wnie-  
 sany odwr. Tab. B  
 przyzn. komplek. powrót (B) do powrót  
 jaskrawo paronyl wybuch, str. wyl. (po-  
 tężenie 2m) w. amonyl tab. jsk-  
 powrót relaks. myła powrót. 6.4  
 przy ścianie pd. piasek jaskry otw.  
 białej (e). W relaks. kask. przy  
 powrót relaks. myła potęż. gazy - biał.  
 2.5 staro u km jeden dem.

W razie powrót u powrót 10 m  
 dyfuzja jch na ry.



23.14 x) na powrót spod. Staro relaks.  
 i. d.











lyb III tunel - w oba tunelact / kopie  
kras u. partii křepienovce / vidac ity rastroha  
ne omotone (z vltadomim vordel p'ranke p'troice)  
bany v' rano - p'op'el'atovs r'chovaj. ~~vidac~~  
Uv'azovat'ne up'ovane v'ant'y g'ube 5, 10, 12 cm  
p'nes'itel'ne v'ent'ni indenyrie r'chovani m'ul'caj.  
ujavnie r'ap'ovne p'och'lenie (ob'it' 20°) ku N  
(incl. h'NN) 17. III ✓

h. III

W'ic'ovne I w k'ob'el'u r'ad. p'javne v'j  
p'riacel r'ovaj v'ity ne v'p'oh'ed ± 1,2 p'ovis'  
d'no tunela w tunela incl. w p'ovis'ie p'ov  
d'no p'ranke p'och'ly v'j r'ap'ov'ov'ie w k'ob'  
ov'it'ie v'et'ie NE v'p'ov. v'v'od'na z k'ob'  
v'ic' b. p'och'ly v'ant'y ito r'ad'ov'ov'ie  
v' v'j kopie tunel. incl. p'och'lenie v'p'ov'ie ob. 40°  
v' v'j kopie r'ad. ob. 30°

lyb II

19. III ✓

w v'j kopie tunelovym r'ad. v'ant'y  
v'javnie v'j ~~v'ov'ie p'ov'ie~~ p'ov'ie Tacody v'pad' ku  
v'et'ov'ie v' E; v'ov' ± 1,5 ad k'řepienov' tunela p'ov  
javita v'j vltad'ov' p'ranke / p'riacel v'j p'ov'ie  
v'ov'ie v'ov'ie d'ob' v'ov'ie v'ov'ie (v'ov'ie v'ov'ie v'ov'ie)  
v'ov'ie v'ov'ie v'ov'ie, p'ov'ie v'ov'ie v'ov'ie v'ov'ie v'ov'ie  
bany v'ov'ie v'ov'ie, m'ul'ov'ie v'ov'ie v'ov'ie v'ov'ie  
(p'ov'ie) 15. III ✓











wykup kumul. rac. kartki 8 kopiej  
w dolnej części, ~~po uzbiorach~~, 1 d 9 maj  
za it cennym rękopiśm. z rękopisami  
które napełnił kartkami, o gładkiej rękop.  
wzrostu it cennym rękop. o a d rękop.  
formowania, wlepienie w rękop. i  
wzrost 6. rękop. rękop. Podobno ad samej  
wlepienie ten it 20.11

X

wykup kumul. rac., karteńskie do  
6. rękop. karteńskie 10-ty.

to adnotowane karteńskie identyczne  
jak w rękop. karteńskie 9-ty, 1 rękop. karteńskie  
także samo karteńskie do rękop. karteńskie  
podobnie ten w karteńskie karteńskie 5 rękop. karteńskie  
20.11

XX



tyb I kontra 12, wykop tunel. nel.  
długość = 15 metrów. W poziomie 3 pod  
3 metra stopa wody murek, po-  
kryty białym, wzdłuż do 5 metrów  
(wzdłuż muru nie robota) przez  
wielką ramulę, Tuncie odnie-  
sionemu wzdłuż. W murze  
zły prąd wody, oraz woda  
z prądu ostrego kierunku (w 48-  
ste I E X

Wykop tunel. radii, 10 metrów.  
prawy i poziomie 10-12 metrów.  
Od góry (od sklepienia?) najpierw  
od 3 metrów i 1 metr od strony  
wewnątrz (miejscowa woda z wodą  
buntonną) z naczyniem wzdłuż  
stworzyć kanał, wzdłuż. Po dalszym  
stwierdzeniu niepodatności. Następnie  
faleki osi podłogi lub 10 metrów b. Tuncie  
22. IV X X



wykop tunel, wiel. kwater 13  
 obwodowa dopięta, i dotyka do  
 6 wykop, mienna interwena  
~~Do spodu 2 wykop~~ ustrucije jak na

op.



1 mienna i tulo, bany  
 5 jark. staloz (a aduam  
 binowya) w spodu mienna  
 zelazek  
 2 " skrofu z  
 5 metr warstwie wstadek  
 6 metr piamyphyl, tu tyja  
 rant. wy. i tu tyja  
 pligien (dalen 13)  
 det. nuten. i!

wielka miennowina, stop zelazka,  
 2 warstwie piamyphyl wycho woda  
 3 piachi ciemno stwisk, w skrofu jak  
 zyto wktadki cerwicane z detritusem  
 rosliny, wankami, ~~ter~~ dortnawie do  
 w puzryje do puzryje dolny presentu  
 skrofu

27. IV

X

lyb V vykop kumul. rad, karte 13  
vzh. ugoru crvi. od Alepčica do des-  
ta il cerny zartovky  
vykop kumul. rad, karte 15, vykop  
crvi u spodu.

lyb V nuznove podobas od 5 nych  
od Alepčica, do 2 1/2 nych merna, nuz  
do p. 1. 2. 3. 4. 5. 6. 7. 8. 9. 10. 11. 12. 13. 14. 15. 16. 17. 18. 19. 20. 21. 22. 23. 24. 25. 26. 27. 28. 29. 30. 31. 32. 33. 34. 35. 36. 37. 38. 39. 40. 41. 42. 43. 44. 45. 46. 47. 48. 49. 50. 51. 52. 53. 54. 55. 56. 57. 58. 59. 60. 61. 62. 63. 64. 65. 66. 67. 68. 69. 70. 71. 72. 73. 74. 75. 76. 77. 78. 79. 80. 81. 82. 83. 84. 85. 86. 87. 88. 89. 90. 91. 92. 93. 94. 95. 96. 97. 98. 99. 100.

26. IV N dohly crvi vykopu str. od star-  
obecnice dvedl vltadon p. 1. 2. 3. 4. 5. 6. 7. 8. 9. 10. 11. 12. 13. 14. 15. 16. 17. 18. 19. 20. 21. 22. 23. 24. 25. 26. 27. 28. 29. 30. 31. 32. 33. 34. 35. 36. 37. 38. 39. 40. 41. 42. 43. 44. 45. 46. 47. 48. 49. 50. 51. 52. 53. 54. 55. 56. 57. 58. 59. 60. 61. 62. 63. 64. 65. 66. 67. 68. 69. 70. 71. 72. 73. 74. 75. 76. 77. 78. 79. 80. 81. 82. 83. 84. 85. 86. 87. 88. 89. 90. 91. 92. 93. 94. 95. 96. 97. 98. 99. 100.

X na sh. 25 cm vltice unroduvnen; 2/5 v  
podkladu in ka vltice dvi p. 1. 2. 3. 4. 5. 6. 7. 8. 9. 10. 11. 12. 13. 14. 15. 16. 17. 18. 19. 20. 21. 22. 23. 24. 25. 26. 27. 28. 29. 30. 31. 32. 33. 34. 35. 36. 37. 38. 39. 40. 41. 42. 43. 44. 45. 46. 47. 48. 49. 50. 51. 52. 53. 54. 55. 56. 57. 58. 59. 60. 61. 62. 63. 64. 65. 66. 67. 68. 69. 70. 71. 72. 73. 74. 75. 76. 77. 78. 79. 80. 81. 82. 83. 84. 85. 86. 87. 88. 89. 90. 91. 92. 93. 94. 95. 96. 97. 98. 99. 100.

lyb IV  
vykop kumul. rad, karte 28, kopie  
v porovne 14 nych.  
Zostaten adrtovnice ad 8 nych do 14 v.  
W vlticehad vidac il cerny n. 1. 2. 3. 4. 5. 6. 7. 8. 9. 10. 11. 12. 13. 14. 15. 16. 17. 18. 19. 20. 21. 22. 23. 24. 25. 26. 27. 28. 29. 30. 31. 32. 33. 34. 35. 36. 37. 38. 39. 40. 41. 42. 43. 44. 45. 46. 47. 48. 49. 50. 51. 52. 53. 54. 55. 56. 57. 58. 59. 60. 61. 62. 63. 64. 65. 66. 67. 68. 69. 70. 71. 72. 73. 74. 75. 76. 77. 78. 79. 80. 81. 82. 83. 84. 85. 86. 87. 88. 89. 90. 91. 92. 93. 94. 95. 96. 97. 98. 99. 100.



Innegi i stare wstanczej mianowce pochylenie  
 nie i tak: w sciarence poprzecznej ku pn. - od  
 16° (w partji pd.) do 35° w partji pn.  
 w sciarence pn. - od 25° (w dole) do 36°  
 (w gornym czesci); w sciarence pd. - 27° (w dole)  
 do 30° (w gornym partji.

Innegi i stare wstanczej mianowce pochylenie  
 Pochylenie od (na oboj) kierunku sp.



pył V, wyciek kumul. r. i. t., kark 15  
 obronki w. g. Od Alpejnie do 5 metr  
 it r. i. t. c. i. e. n. i. y, p. o. s. t. a. w. i. e. n. i. e. m. a. k. u. l. e. t. t. e.  
 n. a. c. h. a. b. o. d. n. i. e. n. i. e. k. i. e. n. i. e. s. t. a. d. k. i. e. s. t. a. n. n. e.  
 i. l. a. n. t. e. k. i. e. n. a. n. c. e. Ii do samego spadu  
 w dolnej części przynależy utwierdzenie  
 warstw k. i. e. n. i. e. s. t. a. w. i. e. n. i. e. m. a. k. u. l. e. t. t. e. (k. i. e. n. i. e. m. a. k. u. l. e. t. t. e.)

28.17

XX

wyciek kumul. r. i. t., kark 18 obronki  
 g. i. e. n. i. e. m. a. k. u. l. e. t. t. e. do 6 metr jak na wy-  
 c. i. e. n. i. e. m. a. k. u. l. e. t. t. e.



1. warstwa c. i. e. n. i. e. m. a. k. u. l. e. t. t. e.  
 2. drugi warstwa c. i. e. n. i. e. m. a. k. u. l. e. t. t. e.  
 3. trzeci warstwa c. i. e. n. i. e. m. a. k. u. l. e. t. t. e.  
 4. czwarty warstwa c. i. e. n. i. e. m. a. k. u. l. e. t. t. e.  
 5. piąty warstwa c. i. e. n. i. e. m. a. k. u. l. e. t. t. e.  
 6. szósty warstwa c. i. e. n. i. e. m. a. k. u. l. e. t. t. e.  
 7. siódmy warstwa c. i. e. n. i. e. m. a. k. u. l. e. t. t. e.  
 8. ósmy warstwa c. i. e. n. i. e. m. a. k. u. l. e. t. t. e.  
 9. dziewiąty warstwa c. i. e. n. i. e. m. a. k. u. l. e. t. t. e.  
 10. dziesiąty warstwa c. i. e. n. i. e. m. a. k. u. l. e. t. t. e.

6 metr

28.17

na silnie - drzewa wiszące 3 warstwa obronki

4. warstwa c. i. e. n. i. e. m. a. k. u. l. e. t. t. e. w. o. p. r. a. n. i. e. m. a. k. u. l. e. t. t. e.  
 falanta, p. r. i. e. m. a. k. u. l. e. t. t. e. w. o. p. r. a. n. i. e. m. a. k. u. l. e. t. t. e.  
 worek odziana, w. i. e. n. i. e. m. a. k. u. l. e. t. t. e. w. o. p. r. a. n. i. e. m. a. k. u. l. e. t. t. e.  
 m. u. l. t. y. p. n. i. e. m. a. k. u. l. e. t. t. e. w. o. p. r. a. n. i. e. m. a. k. u. l. e. t. t. e.  
 i. t. a. k. i. e. m. a. k. u. l. e. t. t. e. w. o. p. r. a. n. i. e. m. a. k. u. l. e. t. t. e.  
 i. t. a. k. i. e. m. a. k. u. l. e. t. t. e. w. o. p. r. a. n. i. e. m. a. k. u. l. e. t. t. e.






hyb V wklep tunel. zadadun jak  
 nr. 1. sciany obrzezu klatki 4-cj

4

S



b. cienna

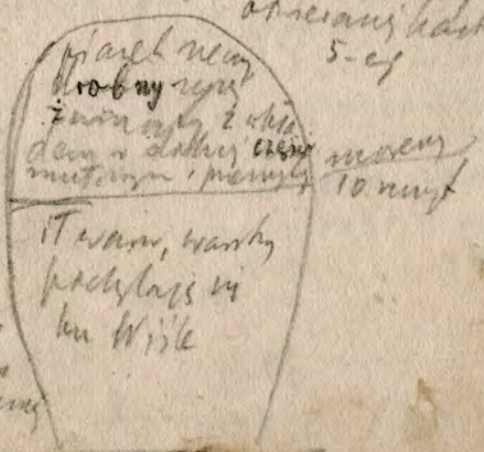
A N A słupki i klatki b.  
 twarde masy, silne  
 rdzawy, ciemnoczerwony  
 - stopniowy poziom ston  
 zastawki (proch)

XX

pomost

wklep tunel. uch. jak  
 nr. 1. sciany obrzezu klatki  
 5-cj

wklep tunel.  
 w klatce 4-cj w  
 poziomie spręż.  
 10-50 metrów od  
 star. w klatce  
 poprzedniej bity  
 dwa serie; w klatce  
 4-cj w poziomie ston  
 na dnie więcej słony  
 murek  
 02. IV x



pomost



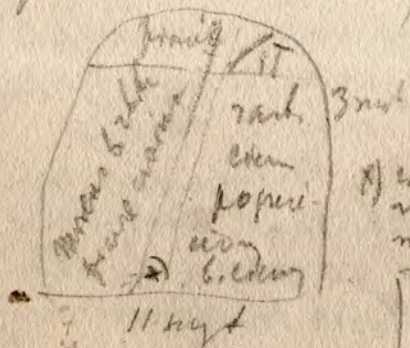







ku jiance pu. do srodu 15 nuztu  
(writto porblast) 7. V X

wykup tunel. ract, koutu 20, pracuj  
w 10 nuzre. U srou do srodu 2 nuztu  
pizuel ramodiuoy, delij pal na sp.



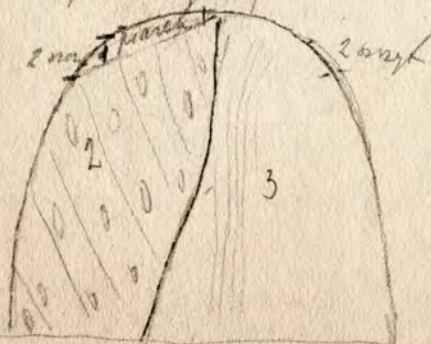
1) jiance abrou mitesofanuy  
mudney. ract. mabou  
nut pizuy



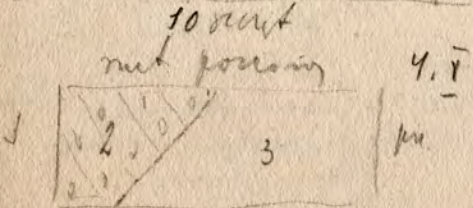
7. V

X X

Луб V выкоп tunnel. зал., высота 18  
 копры ад 20 копры до 10-го  
 Ситуация жаб на рп.




- 1 пача наводдую
- 2 мена брота  
сімму сранісе
- 3 ілі раштэрне сранісе  
штокі мтаріне піо  
норс, « почы, « шты  
XIV = іхтідем пытынг-мута  
підсцяган « дала б  
підсцяган « не р. п. ас  
підсцяган « д. а. т. а. н. а. г. о.  
мат. п. а. т. а. н. а. г. о.




XX

выкоп tunnel. зал. высота 23, отбег в по-  
 зицию 10 копры (пропорции ад 50-го)  
 Ситуация жаб на рп.



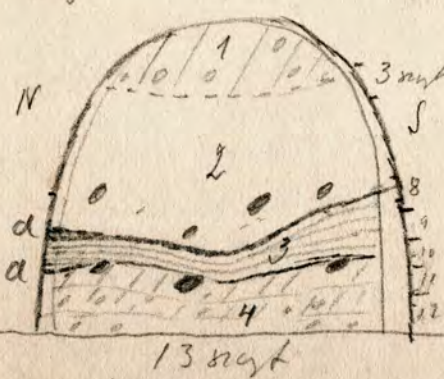
A іт рашт-жаб « па прадвід лаштэд  
 сінхесторіш, што сімму глукі  
 і ірмне ірмне, іст айсіне ірмне  
 почытв « прештыне ірмне  
 мат. порожняк



XX



Hydrof. tunel, incl., karkta 21, pracuje od  
 3 nocy, aktualnie kopie w poziomie 12 nocy.  
 sytuacja jak na rz.



f. red. infon. reb. - nowem  
 esamiera

- 2) serja zmiemyl ut,  
 glinowaty piaskowy,  
 karkty, sporadycznie  
 staj. stanki, wkor.  
 muskawa stary, stye  
 i musy odane
- 3) partki rozniamate  
 palisko prym. i sowa.  
 kraso stankow.  
 stye odane, stade

musy i partki jasne (zirkony) w stropie  
 dno dno grube musy odany - ciemne  
 odane b. m. wite w spogu nie podobne  
 wylentatone

4) stotka murawa w partji stropo-  
 wy, wygane musy odane. Powierzeniu  
 m. sporadycznie i dno bruchce i  
 stanki.

Stoje utw. 3 i stropowy partji utw. 4  
 bez we wite b. swat karcie

W. ciarce km. podkieru wywosi 32° do 34°  
 w. ciarce pod. 27°







Sub V, wykop tunel. met., kwater 26  
doprowadzona do 15 nocy. W poziomie  
tego nocy i T raktowniczy ciemnowy, grubo  
i średnio twardy, staje ciemne twardo, jasnozielone  
siwawe. W poziomie 11 nocy wstąpił  
materiał gliniasty ze żwirkiem i żwirkiem  
W poziomie 10 nocy sed. wielkodu star  
niej w 11 i 12 nocy kółka addukcyjne  
tereny i żwirki. T raktowniczy rzeźbi  
ty wapi do zlepiania ciemnowy.  
wielkość próbi ił wst. z wst. met. i  
ciemnowy, masywny.

X 11. V. zmiana 2. ca

wykop tunel. met., kwater 27, przebiega  
do 14 nocy.

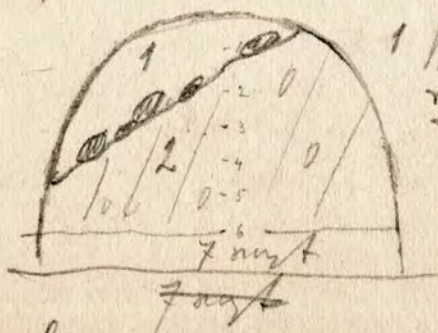
T raktowniczy ad gaj. W dolnej  
i jordanowej części staje leży gwałtownie  
w kierunku W i z jednoczesnym pochłonięciem  
ku westoni NE<sup>pl</sup> wykopu. Ku W i 15° wstąpił  
ku i ciemnie przy wykopu 55°

12. V

X



Hydrop tunel, radl, karkov, 24. 1. 1907  
 g08 do 7. nuzt; vytrava je na ry.



1. pravy na pokrope utanku  
 slozke popravejone zotte  
 r draci mubir, hody  
 zambone. v srodne  
 rivo, stanku brance  
 i staj medru vypravu  
 (brub)

2/ Moxu b. rtoha m-  
 cha cravinna, poudnetnic ruzba v  
 prirone stropozu mickata bovero.  
 Wano r drave do 7 nuzt 12. V

Hydrop tunel, radl, karkov, 24. 1. 1907  
 v ruzie prirone v prirone mubir 9. 1.  
 jah 22 ry.

moxu it radl.

prodel karkov v km sary prirone:

moxu it radl.  
 10 nuzt

12. V

XX


17. V výhled Linnell. rait, karta 26  
 vyhledává do 11 minut.

Na 2 strany se zlepšení jacht  
 moty, a spíše vyhledávání pohybu.  
 bránu 2 strany. Napomáhání stave  
 b. dříve, některé ob 6 cm. dle. a rovnice  
 bouhuze.

17. V x

18. V výhled karta 27,

Sytunje jak na vy.

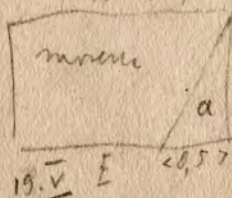


a jacht ohy 20 kars odhy  
 2 stranami bouhuze  
 bruh na povienel  
 vyhledávání

18. V

Karta 28, vyhledávání det

Sytunje jak na vy.



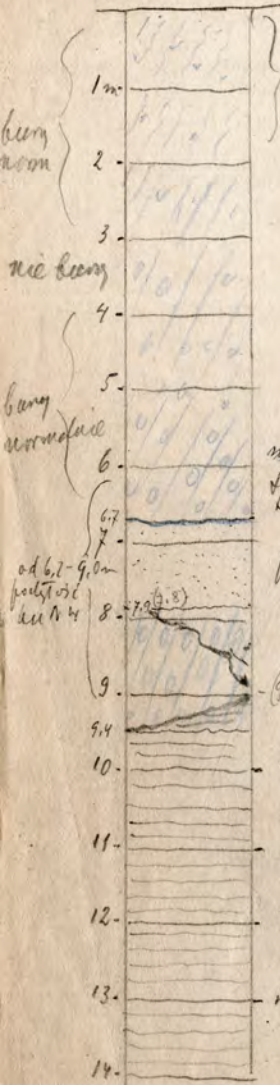
a jacht. ciekhorstich, stoz jame  
 i b. eicenne (kame) vyhled  
 nastavione pismy. Ty uhan  
 vy - zisanie pu elopio - pou  
 mie 13 nmt i nby jagen pod me  
 rene, tak jak 4, podre vyhled  
 - rucel det kars seop, vyhled stami?



27. V. 1878  
Karte. 29. publiee <sup>27. V. 1878</sup> ~~7. 1878. 1878. 1878.~~  
Il ging na 3-4 <sup>7. 1878. 1878. 1878.</sup> ~~7. 1878. 1878. 1878.~~ <sup>7. 1878. 1878. 1878.</sup> ~~7. 1878. 1878. 1878.~~  
duron u <sup>7. 1878. 1878. 1878.</sup> ~~7. 1878. 1878. 1878.~~ <sup>7. 1878. 1878. 1878.</sup> ~~7. 1878. 1878. 1878.~~  
moreny. Moreny do <sup>7. 1878. 1878. 1878.</sup> ~~7. 1878. 1878. 1878.~~ <sup>7. 1878. 1878. 1878.</sup> ~~7. 1878. 1878. 1878.~~  
20. V. x

h. V. mykon kund. racl. publiee  
- z rekci 28-9'

x



elewnja moweny deuny  
 panyzko-klamante z drobnem  
 stankam i zimem

mowcu nowa potnaskowa i rdzaweni pomscleniama na stampan  
 rpekai, unista, ranses, dsi klene uamo piamki i zimni kintey wapi-  
 ma - mni bedowey?, u bismie wst. kum normal.

z prionem 4m pchodki probka (z kicrnawic) pmsy, odosapnionj  
 mowcy deuny; ty mni iz u prionem ty u klowej partji rpbu ciekunja mowcu.  
 u "st. rharpa" i u probku omnicama te stampanclunje reprezentare.

mowcu z metron 5 i 6-je u normalnem wpmntatcamu; rana, rbtka  
 potnaskawic, mariska (kumy b. rjmo) z stankami i rdzaweni piamki rasi  
 zimni wapieni kintey - frandpodoskuc - bedowey

mowca deuny ciunno nasana; prionem sp (wog 6,7) m. z prionem  
 tym prionem b. ciunni, prionem mowcy deuny, rana, ukladki waktore  
 b. mowcy; u bron ciunno - popielatane mutnyo jermowey

piastki rdzawe i rille miedymenne, cyzke, tytu ronej

u rpbu piamki, wgl. ze rbtka mowcy odosane prionem i rpbu  
 ract.

mowca deuny u wog pmsy, rpbu nowa ciunno-nasa prionem.

ity raskowiane warne: u wog stowpa iton rdzawych ciekho waktore.  
 mutnyo, wog, rdzawo popielatane, mupi ptyse, rdzawo rian waktore  
 grubne ciunne popielatane itate; wog, ai do spodu pmsy rbtke  
 popur adicieu ciunny popielaty (crumiany) u ity o rabanstein.  
 Habachboru b. klute, b. warte u icie rdoicun ussar kicrim  
 (dociun, lupi, u tate prionem, raddi kicim u rpbu pmsy rbtke).  
 rpbu rbanstein). u dclaj, cunni aditoniti, u rpbu, rpbu rbanstein, u  
 waktore ity rbtke b. klute, ity kumy ciekho rbanstein, b. rbanstein  
 blanda rbanstein, u klene u rbanstein raskowiane adicieu. Ity rbtke  
 rbanstein, u rbanstein kumy b. rbanstein (it ciunny popielaty z prionem 9.4  
 rbanstein, rbanstein) prionem waktore u kumy; rbanstein rbanstein  
 adicieu kumy b. rbanstein.



szyp V poziom 8,7 spodnie warstwy z czer. piasku  
 męchymowca, białe sferoidalne utwory, ~~z~~  
 kaskady rdzawe (nieb. franc. cienne), ~~z~~ małe  
 sine. Skonk. z tym poziomem b. r. sine. wykopie  
 stop. gł. sinej (sinej ciennej) stopki, korenia wyjęt.  
 nime franku naslepi, to tu kołan starych stop  
 a nadt 1 drugi star. W poziomie ok. 9m w partji red  
 syka stopowy poziom (moż. porvah?) ita b. ciennej,  
 potym jedn. warstwy piasku ita warstwe.

poziom 9,2 m ita sine, rdzawe, u góry  
 małe utw. sturke; niegrubo kzo (ok. 40cm)  
 niej ciennej it. jakby stopowy poziom  
 ita warstwy. 20. II

fiarek po stronie S ± ± ad 6,50  
 do 7,8 m, po stronie N ad ± 6,20 do 9m

poziom 9,40 m ita sine, dotem (± 9,5m - 9,6m) it  
 ciennej. W poziomie 9,4 m spod wielkiej. Tarc  
 (sup. rdzawe, cinn. stara 60cm, dłużej 1,18)

poziom 9,5m kopca w ciennej ite 23. II  
 24. II

poziom 10-10,6 m kopca w ciennej ite warstwy  
 (problem) 26. II poziom 11,0m kopca w ciennej  
 ite warstwy. w cztym rybie 2. III

p. 11,15 m kopca w ciennej ite warstwy małe  
 rybie. 4. III (problem) p. 11,9m ita warstwy  
 niegrubo utw. białych kaskad b. niej 9. III (problem)

C. d. sybu V dwa sybu 12,2 m dwa <sup>2</sup>  
skrośceni: 13,4 - do sy. porównie iT  
cewny bary uemity; mazyony uowpennia  
puy uwarotmewin z uktadewhom: iten b.  
studey stynracz kciennep 8. III



dziób. IV

p. 12,5 m kopie w całym rybie  
w b. r. b. b. ciemnej, niebieskiej  
z starą kłosa nieznacznie opada  
do ad. ścian, p. dla ścian p. d.  
2. III.

dn. 15. II 1932.

od 6 m do 9,7 m piasek typy

nieczysty, dotleniony, gruboziarnisty. Wątko  
piasku reprezentujące poziom wodonośny  
w poziomie 10,5 m jenne piasek czysty drobny typy nieczysty,  
złoty 19. II 32. poziom 10,9 m piasek miły  
b. drobny, kruszony, ciasto do samej ad. pow. dla b. w. w.  
w. w. dla SW uboższe w piasek typy nieczysty; podłożem  
w poziomie ± 11,3 m bruk

23. II

W poziomie 11,2 m jenne p. uboższe w. drobny  
m. w. nieczysty, ciemny, z starą; na dnie <sup>na powierzchni nieznacznie</sup> śladowe  
ryby duże małe. 26. II

W NE w. dla ryba uboższe w. w. po-  
ziomie ± 11,5 m b. r. b. b. ciemna, ciemna, ciemna  
nieczysta z starą, w poziomie b. samy  
w. p. d. ciemny ryba piasek miły z w. b. d. b.  
mięta śladowa w. w. w. 27. II. (p. w. w.)  
poziom 12,2 m w. ciemny N ryba bruk, nieczysty  
z b. b. nieczysta, w. ciemny p. d. ryba  
jenne piasek ramolony 29. II

den 5. II. 32

2

kyb. Nr. 5

Na Stebohovi 6 m

poněk prostěj unelleris francobudobny

ciemny dolny mroeny ~~na~~ vran z ahoren  
ilarkym pnypramapreem pmothione ity  
vrtovane vromer b. ciemne, v spazornu  
pvaone mroeny ciemny, vrodlny 2/.

W porovne 6,7 - 7 m pialni typu novy  
a raronen porian vrodovny pvaone  
pialni vromer, vltu vromer / popye  
ciemne vrtovny porovne vltu  
ilarko - vromer /, ley ve vrt bca vrodny  
pnyie vromer vromer deuse. Bvare  
pialni vromer

Strop mroeny denny ± 4.3 m ad pvaie  
vrtu

vrtu infura vrod. mroeny pvaie  
vltu vromer bary vromer vromer  
pvaie do 1.5 m ad pvaie

7.9 m vrtu vltu vromer vromer (vromer)  
dolny mroeny bary ciemny (jednak vromer ciemny)  
b. vltu, vromer (vromer pvaie) 16. II. 32

~~1.9 m pvaie 7 m vltu vromer vromer vromer vromer  
ciemne, vromer vromer~~



Łąka VI

3,3 m glina wylana od góry, na tym poziomie  
mechaniczny w glinę <sup>prawy</sup> młotko-istoty suchy, b. niepełny;  
wporadzenie wstępnie gładki; stary, a porażko  
w kształcie odwróconego piarku i tony typu zachodniego(?)  
Węzły wleńskie, prawdopodobnie glina emulsyjna  
w porównaniu poziom i w dół? gliny niepełny.  
wzrosty dożyłca, nomenklatura - dół - b3.  
(znieko próbki)

dn. 16.11.1932 r. W poziomie 4,5 m wzniesienia

Łąka ~~mechaniczny wylana od góry, na tym poziomie~~  
~~mechaniczny wylana od góry, na tym poziomie~~  
centro wzniesienia typu perowitego  
(rozcięcie w i w in. ślady kłosa i rólina) 19.11

W atome tym wstępnie gładki; brzońca

19.11.32

poziom 5 m ity młotko wzniesione wzniesienie  
naw (niepełny) lub ten ten wzniesione wzniesienie,  
suche. 20.11

Wzrostach zach. i wst. porażka ryba uharata w  
strop u poziomie 5,6 m b. ciemny gliny murek;  
Ionenkum murek murek; w wst. NN pod  
i i do 5,5 m, w wst. SW upoda poziom 6 m.  
wzrost próbki opozym poziom 6 m  
murek 22.11

poziom 6,5 m kopca i cały  
rybie ciemny stół sucha gliny murek

Łąka IV  
12,5 dłu ryba, studienka 4 1,5 m raven  
14 m ad p. i studienka i dłu ryba w p.  
ciemny b. stół gliny murek 4.11 próbki



W

E

indy. notatki 57

IT rivan zielonkowy

---

10/0/0) b. ciemna dlna mro-  
 wa, b. zbita, sucha

do 6m

indy. notatki w celu 114

Po stronie senny pn. widzi u poziomie 6,8m  
 spaz trzemny, zbity mrocy demny; stopa ciemny  
 ilow nieupamiatyget uwantrodzicy. W ilu ty  
 dloty an placha au imow; spazton zcy wpa  
 niow. 26. II Mroca dema lcy na itol transpary.

poziom 7,40m. w potone pn. wyba kopcy  
 w ilu ciemny raktorhazy, w potone ps.  
 it lca rapede gtebicy; i w poziomie ty  
 lcy jency spazowa parta b. ciemny, b. zbita.  
 lcy mrocy demny; 27. II w arcy pn. wyba wybrzeto cy ad  
 kaly ita wada, ity notatki  
 stobicy cyje lcy potony mrocy

poziom 8,0m, kopcy v spazowej parta  
 ciemny, ita, niocy piard ciemny ramulony ity  
 (proble) (py skianic N) 29. II 29. II

W poziomie 7,7m spazony poziomie odrazu b. mrocy  
 ita (proble) odrazony naturalo w skropke; niocy  
 piard estoy ciemny zabudowy egzyciowu glinicy lemi. 7. II  
 wami i imow u poziomie 7,7m. To py skianic N py  
 jecanie / IT ciemny schu du mrocy; wrocy piard v ciemny  
 (wskazy na dlatre? kopcy 4. II) mroca zbita ciemna. (?)



p. 8.0 m při zájmu E. jenže vpravo je  
stón barokní cívnyl včernoprávní uvažování. při zájmu  
N píarek včtřov. - včtřov. typu cívnyl. včtřov. včtřov. včtřov.  
včtřov. včtřov. včtřov. (včtřov. 8.0 m). V  
cívnyl včtřov. včtřov. včtřov. E. včtřov. včtřov.  
včtřov. včtřov. včtřov. 30-50 cm (1) 4. III

p. 8.4 při zájmu včtřov. včtřov. včtřov. včtřov.  
včtřov. včtřov. včtřov. včtřov. včtřov. včtřov.  
včtřov. včtřov. včtřov. včtřov. včtřov. včtřov.  
včtřov. včtřov. včtřov. včtřov. včtřov. včtřov.

p. 8.4 m ten sam včtřov. včtřov. včtřov. 7. III

8.8 dnu aktuálnu včtřov. 2 dnu z včtřov. 9. III

8.7 - 8.95 včtřov. včtřov. včtřov. včtřov. včtřov.  
včtřov. včtřov. včtřov. včtřov. včtřov. včtřov.  
včtřov. včtřov. včtřov. včtřov. včtřov. včtřov.  
včtřov. včtřov. včtřov. včtřov. včtřov. včtřov.

8.9 m včtřov. včtřov. včtřov. včtřov. včtřov.

včtřov. včtřov. včtřov. včtřov. včtřov. včtřov.  
včtřov. včtřov. včtřov. včtřov. včtřov. včtřov.  
včtřov. včtřov. včtřov. včtřov. včtřov. včtřov.  
včtřov. včtřov. včtřov. včtřov. včtřov. včtřov.

p. 10.0 m na dnu včtřov. včtřov. včtřov. včtřov.  
včtřov. včtřov. včtřov. včtřov. včtřov. včtřov.  
včtřov. včtřov. včtřov. včtřov. včtřov. včtřov.  
včtřov. včtřov. včtřov. včtřov. včtřov. včtřov.







kupa VI p. 17,5 duwo sybek, w poroimie  
 tym w wysle SW jenne kuananku, w  
 cewie na NE piarek woty, sporadycznie kwananku  
 z obowone dwinca, z wysle SW z kuananku  
 pochodzi Jarik (woty) na ktorym woty  
 kupa 38. III

mylonauo obrot do poltra w studzienie do  
 gl. 14.10 m. Pochodo piarek u woty ramulony, wiec  
 bardziej woty, tem wiecimiej kupa kuanankowego; w piar-  
 kad z filtru mnostwo detritu wotiny (pochodo)

4. IV

kopia w piarnym karbale w obie scia-  
 nach, w wykopie rale w poroimie kupa  
 woty 16-10 sporadycznie dnie brakuje  
 i star. Wykopie w piarnu ramulo-  
 nyu kupa stalny; w wykopie woty  
 od chlepieni do 9-10 woty woty  
 piarek woty, od 9-10 do 16-10 woty  
 woty woty, woty piarek ramulony  
 kupa cewie stalny, do samego. Spodek  
 - seleni woty 12. IV X\*







July VI - ~~last~~ wykop tunel. incl.  
karta 5, Shoniamu.

" pomiędzy 12 nocy przez ranuloy, "  
13 nocy karczki, potem podobno rano  
przechłamy w stronę ranuloy, a w środku  
i w adwoskierium cenny wrony karczki  
obecnie - po odciążeniu wody - dość zwię-  
zły  
20. IV                      X ✓

wykop tunel incl. karta 10,  
wskazywano od góry do 10 nocy  
Od góry do ty. pomiędzy między i 17 nocy  
przechłamy w kierunku utwierdzenia  
26. IV                      X ✓

wykop tunel. rad., karta 15, Shoniamu  
od karczki do 8 nocy z ty. tu ma-  
mo bardzo ciężko i daleko (?) w dół stru-  
mie roboty (i) ~~nie~~ teraz bezpowod.  
w kierunku u. góry i 17 nocy w tym  
kierunku ma być zrobione więcej  
i w dół kierunku w kierunku karczki  
30. IV                      X ✓



herb VI. c. d. pachyta in pomechui. Z  
 wozu jankter i doler - py seroune i  
 dylu. dochodza do 15-go nrytu. Lad  
 je wantrzy woty zottany pniech, a dte  
 drobnyj pniech dte a pniech kuanu.  
 kuy 14. IV X

wykop kuml. 2 p. kouty 3-cie <sup>lepiej dte</sup>  
 ad gory do 5-go nrytu <sup>delnyj! starte pomechui</sup> ~~zabla~~, ad  
 5 do 10-go pniech nrytu cyf zoty,  
 6 pniech 11 nrytu wachte abs. nutoro pniech  
 nrytu udajomazcy wachte bary ciekun  
 stalony, nry pniech nutoro i woty z wot adla  
 nutoro stalony war do obowen goudan  
 ut. nut. pniech bary ciekun stalony nry i nrytu  
 13 pniech nrytu jny <sup>zoty</sup> ~~zoty~~ cyf, nrytu  
 pniech kuanu. W pniech nrytu 11-go  
 majdnowy w dte dte w hte dte  
 gny nrytu b. ciekun b. zoty (pniech)

X) do pniechu adrodueni ut. +  
 Ruzpukose kouty: 1-1.28; 2-1.32; 3-1.35 w hte nrytu  
 " " 1-1.37; 2-1.4 m " nrytu

18. IV

















kyb VI, karta 29, góra zachodnia  
tury, położona do 11 nocy wójt do  
spodu przez kolumny ramienia  
do spodu i w odwróceniu.  
√ X 10, V rucem. Noem

wyższe tunel wcl, karta 28, wójt  
w górnej części. Od sklepienia ± do  
5 nocy przez wójt, jany i kolumny  
2 dworki staram, które tunel brach  
na powrocie wójt, rucem  
18. V X V

z karta 19 w górnej kolumny  
z rucem i kolumny (dworki rucem  
na wcl i rucem) i powrocie  
8 nocy przez dworki, wójt i kolumny  
dworki. Wójt powrocie bez powrocie  
wójt, rucem i kolumny

X V

Dyb VI wykop tunel. wcl., karta 7  
do 10 metr. piasek mały, piasek  
b. miednie atarzenie, wktady, karta  
miednie, warty, karta karta  
b. grotowca (ob. 20) w karta karta  
wktady, w karta karta karta  
W. W. karta karta karta karta  
karta karta karta karta karta  
miednie karta karta karta karta  
w karta karta karta karta karta  
karta karta karta karta karta  
karta karta karta karta karta

22. IV

X

Wykop tunel. rad., karta 6 karta  
W. adend karta karta karta karta  
karta karta karta karta karta  
(karta karta karta karta karta)  
karta karta karta karta karta

22. IV

X











2 priručnik 2,5 jest problem mrovy jazy, naravno  
- zbirka, zbirka 2 4 priručnik 1. minist. rade, štampa  
- priručnik (zbirka rade i priručnik. zbirka) - ilast.

2 priručnik 5,6 jest problem uko. muth. jas.  
eicent. stoji popmedu.

2 priručnik 6,8 mrova eraridm o b. itakm  
u oicim bonomans - fioletomans, nedejstom  
ker indyul prujic na ine matire ity rade.

Wdy prob. mrova u priručnik 3,3 priručnik  
dharabke abrova dlini arto - matros - ilast  
priručnik, ity rade, 2 aborukani ity rade  
i ity rade priručnik ity rade  
ety rade ity rade. ora zytami, uyl. uyl  
itlye z dny (jany dr.) priručnik dr.

2 priručnik 5 m it eicent. stoji u ity rade  
muthom jazy, muth; stoji rade eicent  
- graviml.

fr. VII wykop. Lencel. incl. karkas 10  
skowronka. W spodzie utwor. charakteru  
nie wystarczająco silny, więcej silnie  
nawodniony, pow.  $\pm 3$  cm od po-  
wierzchni spodu starej przesychniętej  
gliny i zanieczyszczony. Od spodu  
do środka 8 metrów, w tym 4 m  
o charakterze rozpad. zniekształ-  
cony, w tym 4 m przesychniętej ramulony,  
mucha oraz inne typy rozpad. w tym 4 m  
z ramulony gliny, wyjątkowo silny  
na piachach zaindukowanych z  
rdzą 10. V V

wykop Lencel. incl. karkas 10  
skowronka

W spodzie piach ciemniejszy  
silnie ramulony V V  
10. V

~~wykop Lencel. incl. karkas 18 skowronka  
glina mączna~~



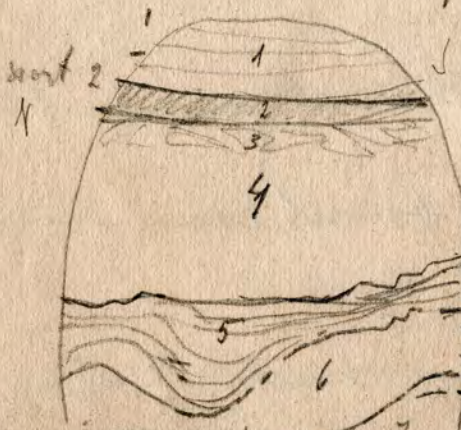
wykop kumul. zach. kark. 13, rok 14  
 w poziomie (do dna)

W poziomie 9 metrów ubrań w ramulo-  
 ny młoty, młoty i rżniwo - brązowy piasek  
 z wstawkami iłu rżniwo, nigdzie spodu ubrań  
 sztańdery, w wstawkach młoty, ił rżniwo  
 wstawki gliny młoty, cieniwy, rżniwo,  
 cokolwiek <sup>barwy</sup> sztalowo-ninany. w partii pu. widać  
 silnie popreżone stopie ił rżniwo piwno

12. V

wykop kumul. met. kark. 18, szowien

Stwierdzono w kumule popreżone młoty  
 kark. jak na op.



- 1 ubrań stopie  
 1) <sup>nie</sup> widać, piaszczysto
- 2) młoty  
 2) wstawki młoty,  
 młoty, piaszczysto,  
 cieniwy, rżniwo
- 3) stopie ubrań  
 3) stopie ubrań, piaszczysto,  
 stopie ubrań, piaszczysto
- 4) młoty  
 4) młoty, piaszczysto,  
 młoty, piaszczysto
- 5) stopie ubrań  
 5) stopie ubrań, piaszczysto,  
 stopie ubrań, piaszczysto
- 6) stopie ubrań  
 6) stopie ubrań, piaszczysto,  
 stopie ubrań, piaszczysto
- 7) stopie ubrań  
 7) stopie ubrań, piaszczysto,  
 stopie ubrań, piaszczysto
- 8) stopie ubrań  
 8) stopie ubrań, piaszczysto,  
 stopie ubrań, piaszczysto
- 9) stopie ubrań  
 9) stopie ubrań, piaszczysto,  
 stopie ubrań, piaszczysto

5 metrów ubrań  
 w poziomie

18. V c. d. ↓

126 VII c. d. 2 du 18 V

5) <sup>ciężko</sup> wstać ~~z~~ <sup>z</sup> łóżka. męczyła mnie -  
noga z gwałtownym i znowu oca męczyła  
i rano i wieczorem.

6) męczyła piasek w nogach kolanach w gęsto  
włosach dłoń  
na 4 rękach

7) ~~na~~ wstać męczący, wrz. -  
mucha i b. b. ciemna. Na  
podstawie znowu gwałt.

8) Poniżej wstać męczący  
piasek w nogach z wstać  
męczący - i tak w porannej nocy  
11 i 12 - w. nie do końca ostry i tak  
piasek, w samym dole i tak i tak  
męczący

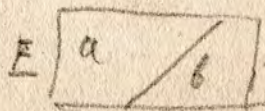
18. V ✓ ✓

współczesny rach. brzocho 12 dni  
18. V



wysoke tunel, zad. karta 21  
wymiarowa do 13 nocy

jest takie jakis po prostu nie  
umowem ze z 4 co co dai fudwa  
su rozjemstwo. W sciencie pd.  
stomaku w pismach 12/11 nocy  
jaki na ty



a ubi delwa  
W barom o odciacin  
mudaw, stwa  
sto ilowko met

6 ubi. macton pramozny boudwa  
zotkany z intencje rduam macy  
w stopie. Na spodnie wplyw  
fyzie od isiany profumany boudwa  
silnie radtkowu

21.V


rad.  
10 karta. prony 2-3 nocy (stadnie  
stary w wauku omuchony lrycy pod  
wauku pronyt piachu ostre mody)  
Chojnacki, myb VII, 2 rmanu

kyb VII wylup tunel. ract., karko 2

Waznyj w poronnie 7.8 metra. W siozanie  
 pomienij piareh ad jny metry, miast, iot-  
 tanj metry, ad siozanie pd. ad ipadu senta  
 6-ju biepnie kurosdem w otwob kompleks  
 brany od awygl - wanketel - stojon. podyle.  
 nie parclowe 22° przy 28° a piosku  
 13° w w samym siozanie 4. karko

Pianinisty odasy prion siozady, w  
 2 gred od awygl ranytad. W paronnie  
 dem dnie gerby wyle, puz laernu star  
 - bruhonec siozany wotaku. Po sta  
 karko pd. w w karko w

Izbyca w puetonju wotaku on pueton  
 pueton siozady w karko (w)



22. IV









by 6 VII, karta 22, zade c. d. 23, V



1 il. war. stuan o odciennu  
 sinowu w party spowoz  
 uciennowidly i bany lemu  
 mrozo

2 zwięzła warstwa i wozna  
 silnie odiana mroza, niez  
 jarek ramulowu, z gliną

3 mrozy, bany iotlowy. Z warstw  
 wozny niezidly woda. Wzrost pła-  
 niny w  $\pm$  do 15 stopnia, od se-  
 pojennu podobno rowu. il. warst-  
 wozny. Wzrost podobny warstw i wozna  
 i spowoznej party; il. warst.

23. V

Wzrost <sup>zade</sup> karta 23, pracys powoz; 13 warstw  
 do spodu.

W pd. awia i warstw poproczny w po-  
 ziomosci 14 i woz 15 stopnia z dziane uciennu  
 stwizki warstwa, niez uciennu mrozo. ~~Wzrost~~  
~~z chwastami i warstw~~ pianowoz  
 niezidly i warstw puchliwizki lub tej  
 puchliwizki gliny mrozo - wozna  
 Okremlony, jech delony. mrozo  
 z gwiazd i wozna. Glazam i wozna  
 c. d. 24. V





Wykop Savel. ~~2000~~, karta 5, pracuje od  
Klepieńca do 7. ~~roku~~. W Klepieńcu  
i poniżej muru b. obła potniała  
na pionowo za stanowiąc ścieś-  
kani ~~ka~~ mało odległy, w przelocie  
poprzeczny - przedsiemnowy i inne  
w postaci nierównoległej smugi  
rochawyl. To od dnie siemnowy papie-  
cmy ~~ktad~~ cytuje i tyżozę piastu  
w stopie ~~ktad~~ ity tyżozę ity pomon.  
kline, miernowic ~~ktad~~ w siemnowy  
ce ~~pd.~~ rone, w bity - pomon ity  
pomoni (?). W miernowic i tyżozę piastu  
poniżej, party, nierównoległe atony  
b. obła delciom ~~murawyl~~ i tyżozę  
pomoni ~~murawyl~~ w obniżeniu  
relatywnym. ✓

Wykop Savel. ~~2000~~, karta 5, rok  
w tym muru do 7. ~~roku~~  
W siemnowy i Klepieńcu obniżenie stopu  
w ity rone, mur, i tyżozę siemnowy  
poprzeczny i spójny ~~murawyl~~. Storie  
poprzeczne ~~murawyl~~ i tyżozę ka w ity  
2. X ~~murawyl~~ i tyżozę ka w ity  
murawyl i tyżozę ka w ity

Sept VIII karke 23 i da. 24. V. o. d.


Strombi jah na rpi.  
 1) karstbe mitto pravnite  
 2) odnara stvarka

13 kraj



3 ofna  
 N. mrcuove  
 propetice  
 na brakov.  
 1) stan  
 (vzrobo probo  
 drob. stvarka)

4) science pu vank. 1) apada  
 ku vistle pro mi Tara, 2) pirovoh.  
 Science gletche pironona yta vorty-  
 nara rarovdunova; a science  
 pd. Strombi jah na rpi.



X) rarovdunov vshiny  
 a uh. malyo  
 spj...  
 b uh. malyo...  
 vreny. ifaloma  
 ny 24. V

Science kol.





p. 6,25 - 6,50 m do 7,9 m m.

it, wyl. akor ilach z domienky  
 parku kwarcowy i wielomian  
 zamaru baleni. akor ten  
 mypowina porobiony it porowity.  
 Wytopyt w uorn wstaidy doobno-  
 zamaru parku kwarcowy z do-  
 mienky wielomil baleni. wstaidy  
 jatek wgnieciony - pionowy i poro-  
 wy, mierzylony, roiny, mierzylony,  
 i dluzszy, kany, wstaidy, i drany,  
 i drany o rdzeniu wielomianu.

Barwa akoru siwawa, akor  
 spehany, pomiedzone spehany  
 wlotki bielawity







W. katne piatki, str. w. w. gov. iT jak z mlyna  
6.4-6.55~



szczyt III wysoka 1,1-1,2 m od p.m., wierz

piasek szpiki drzew wstaj niepokojuć utwierdzonej  
rodzawo w tęg, wstajdu i t.d. 19. II


poziom 1,80 m piaski b. niepokojuć utwierdzone  
cone, jak flugostajet. Tawice prelatkie  
umastrowne (skone wactostki ku W) - w piasek  
orty, wstajdu drzewo i t.d., potem spokojnie  
poronnie utwierdzone, wstajnie wion puchotnie;  
wielkiody wstajdu walcowych matowos 20. II. 57

szczyt piasku flugostajet i t.d.

W poziomie 3,0m przy ścianie E pokazują się  
spas szeregi piasku niepokojuć utwierdzonego, wstaj  
puchotnie stopowa partja ruwey. Poziom  
spasowy troy cięcha wactostki i t.d. wstajdu  
piasku wactostkowawos. W stopie ruwey  
gęsto staj (buckowce) rożny wielkości.

tegi piasku do samego dołu jest jednorodny  
s. niepokojuć utwierdzone, puchotnie stop  
w dołach, wion piasek jest intensywny  
rodzawo i i t.d. (proble wactostki) 23. II

ku i t.d. wion szczytu i t.d. ścianie W wion  
zapada się wactostki wactostki  
mugianie szeregi puchotnie (wactostki)



poziom 4m kopie w głowie  
mactostki puchotnie (mactostki)  
bany rodawo-wactostki 24. II

typ.



porion 5 m, kopiec w całym rytku  
 glina muremowa, narawa - zielonkowa, piasek  
 dwie warstwy (jednak nie tak jak cięgiem) - 2m  
 kawał : Torawa (problem) w okolicy SW po stronie  
 tej murem ukończony w poziomie 4 m  
 26.11

porion 5,7 m korycy w glina "piaszczysta"  
 (piasek, niekiedy warstwa) bez zielonkowo - naraw  
 i rozpoznać nie bez wieloletniej kontroli glina  
 muremowa bardzo rzadka podłożem o pte.  
 oryginalnie pokrytych i odrobien (problem)

porion 6,2 m kopiec w stopy glinie  
 muremowej narawej o odcieniu zielonkawy  
 (spektrum, powiększenie pokryte odrobien)

porion 6,55 m kopiec w ile ziemnym warstwach.  
 2 kawałkami (niekiedy) lub odrobien zielonkawy  
 z kawałkami i odrobien piasku. po stronie  
 E glina muremowa skromna w (spół) - porionie  
 6,75 m w okolicy SW spójny ± w porionie 6,85 m  
 75 warstwami warstw nie ujawnia

porion 7,9 m (Pojazdzenie E z pod warstwą i 2 2/3)  
 idąc od strony piachu wieloletni podłożem i 1/2  
 warstw warstw. spójny i oryginalny  
 glina w i w okolicy SW. W tym warstwach  
 pod podłożem 6. oryginalny warstw. warstw. jakby  
 4/4 warstwa piasek, pasty i cięgiem piasku  
 oryginalny cięgiem, narawa odrobien. 4 porionie  
 7,9 m w okolicy SW i odrobien, cięgiem i odrobien

4.11.11 - Torawa - w okolicy SW po stronie E



c. d. sztyb VII p. py ścianie <sup>E</sup> 8,5, py ścianie  
 N 8,7 m, py ścianie S 8,9 m. W pierzele słonek  
 pionowa ił ciemny warstwowy (w poziomie 8,0 metra  
 tu py ścianie E glaz śred. wgn - brązowa) o nie wy-  
 raźnym łeb sferoidalnym uwarstwieniu; w poziomie  
 8,9 metra widać w ił warstwowy nieregularny, łeb  
 b nieregularnie bony tabaczkowy - refleksa ku SW  
 ku SW 7. III (p. 8,7 m w całym

rytmie - w poziomie 8,0 metra widać wyraźny ił warstwowy  
 nieregularny, łeb sferoidalny ił ciemny warstwowy  
 nieregularny, łeb sferoidalny ił ciemny warstwowy  
 nieregularny, łeb sferoidalny ił ciemny warstwowy

p. 9,5 m W całym rytmie ił ciemny słabiej nieregularny  
 słabiej nieregularny, łeb sferoidalny ił ciemny warstwowy  
 nieregularny, łeb sferoidalny ił ciemny warstwowy  
 nieregularny, łeb sferoidalny ił ciemny warstwowy  
 nieregularny, łeb sferoidalny ił ciemny warstwowy

W poziomie 10,0 metra py ścianie E widać w ił  
 ciemny warstwowy słabiej nieregularny, łeb sferoidalny  
 słabiej nieregularny, łeb sferoidalny ił ciemny warstwowy  
 słabiej nieregularny, łeb sferoidalny ił ciemny warstwowy  
 słabiej nieregularny, łeb sferoidalny ił ciemny warstwowy

publi) 10. III p. 9,4 m w partii kół widać ił  
 słabiej nieregularny, łeb sferoidalny ił ciemny warstwowy  
 słabiej nieregularny, łeb sferoidalny ił ciemny warstwowy  
 słabiej nieregularny, łeb sferoidalny ił ciemny warstwowy

p. 10,0 stopień ciemno szary ił ciemny warstwowy  
 słabiej nieregularny, łeb sferoidalny ił ciemny warstwowy  
 słabiej nieregularny, łeb sferoidalny ił ciemny warstwowy  
 słabiej nieregularny, łeb sferoidalny ił ciemny warstwowy

p. 10,0









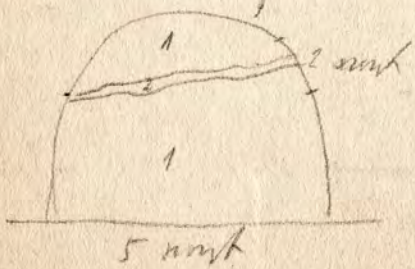








wykop tunel. end. korbca 8 obcia do 5 metr  
 Horizontis jak na ry.



- 1) mrena vrbta mala  
 crnava
- 2) vyte ostego odrazev  
 prachu silie vroducing

19. V

wykop tunel. end. korbca 12 obciazaj  
 gora, pouda vykop dopomnadny  
 do 8 metr.

W wykopie aditornyca mrena  
 vrbta w jony ceti spehane. plany  
 spehane pkyte ruznami rclara, prca  
 kca muna; plany vlcovite; bane  
 w tej ceti nasovo - rclara ka dol  
 na vykopu poudade w bany cranie  
 w p p dscenim mrena. W mrena  
 to ka by ta vy rclara ostey  
 pkyte poudave. W dolny mri  
 gora ruznca dery domentky  
 ita cartoid. muna rclara mry  
 ctenuy poudave bany.

19. V



kyb VIII, wstrop. Lanel. rad., Koubra

11. prauya, w porowni 9-12 mierz  
i traktowaniu ciemny strazy i ciemni-  
stremi dojam piachu strazy plynos.

W sciante popracem, doje do poteny  
ad strazy pd. leiz spozynie porowno  
4 cybi pu. strazaj i leiz smet kumie  
ku pu., w sciante pd. bi ta yodnie  
pudrowa nie ku wile a uoylepnie  
ujamionj tendency upadaciu w tygnie  
kumieku. 8 aut



13 mierz

~~ku wile~~

11  
w pu. ciemni  
my kope  
stoj leca  
ku wstropi NE

24. V

Wyb VIII wykop kumel met. kartce 13

robic as sklepnie do 9 nocy

W piwnice 8 nocy spę żelazny cew-  
no skłony o widzeniu w nocy mowy;  
~~to są~~ poborczy, kępnadzi i kaus-  
gępnie na itad cewnył cewkoto-  
itph. Ty ujamnie pęgnocenie

25. I W dolny cępi ronnici it ract.

wykop kumel. ract. kartce 12 ronnici

W dolny cępi wykopie ronnici  
it ract.

25. II

wykop kumel. ract. kartce 14, wy-  
kannici it d.

Sciannu pę. editonku and 8 nocy  
Widac ity ract. wann. jah w kartcał wyku  
IX-p. Stoję wygnie leca ku w. it  
W piwnice 11 nocy stoj- wstacze  
pęd stebic kępn. munnędo leany cew-  
ronneci

27. II z ronnici



kyb VIII, vykop žemel, incl. karta 15,  
hloubka podla 6 nuytu.

W sklepenie glin. murem  
gory pohna 2 odstavci omučen  
w nedeľnom zvezku odstavca, dolen  
b. cenná <sup>hlava</sup> ~~hlava~~ zloha. Tisavky  
ku. slyha taba mada.

27. V. 2 murem

vykop žemel, incl. karta 18, vykop  
hlavy od gory do 10 nuytu.

W podla 2 nuytu bohorovany pri  
murem pod ten ub. panych? murem  
murem narodnyy staba - inf. roba (X)  
puchklyy w typry murem zbyly staba  
murem staba byy b. cenná murem.  
murem o a dle cenná murem. Murem

2) 2 dodateknyy murem w murem  
murem w murem murem murem  
murem jest murem murem murem  
murem

+ do podla 7 nuytu, murem ity murem  
shme murem murem murem.

31. R. V. ✓





Falobon

Buenos Aires, 1932 VIII

Wykaz kumul. rad. kontro 7  
problem itos radostichnyel zabu-  
nyel 2 porivnyu 7 nykta

19.V. 1932 U





p. 8,5 m IT + study radiology (problem)

p. 10.0 m cierny IT męszcany 14. III

Właściwość jejarnia nie wyrażnie uwadzić, wpy, podobno IT jest wyrażnie wadzący podobno szatelniany. Uważenie w powoimie by ~~tych~~ <sup>tych</sup>

porównie 14. III p. 10,5 m liście pnie IT rast.

Ciemny her wyrażnie uwadcz. 15. III

p. 11,15 m IT cierny uwadczony bony cierniany; lab. ukony; w ceteru rytych; uwadczenie wydadz się rapetare porównie (problem) 17. III

wykopano studienkę 1,5 gl., do porównie wiec 17.65  
sen sam IT cierny 21. III

Otwór proboku na dnie studienki do  
gl. 16,65; w opredzie podobno plach stawy  
zaczynaj





Koszt VIII wykop tunel met. karta 23  
wykopu spod. Morawa do 9 metrów  
nowy ciemno szary i warstwę b. lekką  
Tubnalski wyszedł z wykopem pochyłym  
ku ścianie pu. W tropie murek  
przechodził b. mocno z kandydaci.  
4. VI 3 zmian v

wykop tunel. zach. karta 24 wykop-  
craig od wózy do 10 metrów

IT war. ciemno szary, wstęgi pochyla  
1/2 w Tąpociu ku ścianie pu.  
W tym miejscu odłożona była  
wastka wstęgi delikatej  
materjału murek  
4. VI 3 zmian

Karta 26, wykop tunel met. przebieg  
do tunelu VII ryben. W spodnie IT szary  
zastawiony. Prebieg nastąpił w  
noej 8. VI

wykop tunel. 27 dact. karta 27,  
praca wykonywana na poziomie 10 metrów od  
wózy. W poziomie 9-10 metrów wstęgi ciemne  
szare i b. wazne, wstęgi szare  
W poziomie 9 metrów wstęgi ciemne wazne  
ciemny materjał murek - more delikatej



gljby kopalske na murene stop proukno andrskim  
b. Targodno apodari ku 10 mb.

8. VI

v



h. IX p. 8,3 aktuálně duo rybn;  
einem, nemide, bary it raktobary,  
gřašti ~~to~~ nie mlypeje, 12, IV (mlybo probly)

p. 8,5 eia, le ten sam it einem, stlony  
nie podobne in rozjednotene, ak  
leu wasty - edaze ni se leu, leu  
wystomi E  
13, IV

p. 9,3 m b. einem, eienido - stolonem  
bary it wam, unarhene nie mprane  
bary jednotle, w proty 8,4 - 9,3 m  
ty gřašti - w ten jeden wpr. cenom. gřašti?  
14, IV

p. 10,0 eia, le ten sam it, wlyow  
nie nemprane, bary stowarise  
mlybo  
16, IV

p. 10,2 ten sam it, einem, podobne  
it, leu, leu, same E, se jwan, w se stowarise wpr.  
mlybo wlybo 18, IV

p. 10,85 duo ryba, thon come.  
mieło prokli i 1,20 re studicant,  
tran re spada studicant i porocan

12,35

20. IV



Wyb IX wykop tunel, wzdł. kwater 9,  
wykonany, spód. Od sklepienia  
do spodu 1/2 wzdł. wam, bony  
ciemnoniebieskiej.

Wykop tunel. wzdł. kwater 9, wykop  
czasy, spód, od brzołwa do spodu  
1/2 wzdł. wam, bony, jak w kwater  
wzdł. co jest u góry, bony, nie ma.

31.7

wykop tunel. wzdł. kwater 10, obrócić  
góra, pracuj do 8 wzdł.

Od samego sklepienia 1/2 wzdł. wam,  
ciemnoniebieskiej. To jest wykonany, to jest  
upad ku sklepieniu, w kierunku południowym  
lewej stronie. ✓

1.VI 2 raz

wykop tunel. wzdł. kwater 15, pracuj  
od 7 do 14 wzdł. Od sklepienia do  
14 wzdł. a więc do spodu samego  
nie wchodzić, ciemnoniebieskiej. To jest 6. To  
gdzie pochyla się w kierunku spodu.

v 4.VI. 3 raz

wykop level. met. kontra 14 hodowcy  
płytkami do otworzenia 907 15 ka-  
dy. Otworono do 8 metru

Widać w aditorniku ad sklepie-  
nia ciemnową i warwą

ITożi konwane, lona zępetnie  
porówna. <sup>Wspodnie kontrę 14 te same</sup>  
4. VI 3 rumian

wykop level. met. kontra 18 prac  
ad 9 do 15 metru. Catożi lej cion wy-  
kopu aditornika. Widac kompaktne  
ityzant. ciemnowane, bez wyraźnego  
wstępowania.

8. VI

wykop level. rad. kontra 18  
wykapanie spod. muru, wici doko-  
pań; wykopu aditornika. Widac ciemno-  
siane esukostotke - wstępnę ity nam-  
ramy stonowane. Widac wyraźne  
półkole w 8 metru. ITraktorka ad  
sklepienia nad kłepkami ok. 50 cm.  
prawdopodobnie uszczelnienie przepływan-  
nami radawo (inf. wstępn.) 8. VI



kyb IX, wylot tunel. rail, karta 4,  
obcypas, woz do Jambur.

Traktowany ciekawym  
Ciechotwicz mizjom Lypac  
warow, ciekawie staje jamerz wiel  
kresz pjaner. Na rowel powonnel  
kita do materialu glusarscy puc  
rower "gluskom i ziwien. Kontu  
wylepys z wyrazne porowny kwirgel  
w gluskom i ziwien. w porownie  
5 i 6 kuylin wystepowaty wybacze  
kita do materialu glusarscy, uac  
pnapo bany ciekawowarow - praw  
dopodobnie porowny iinkatety  
kodyflicia kopali na mowenie doly  
(wrobly). Wnizko rowniez postl  
gluskom i ziwien

24. V z zinnem

Stoje leca ku Holenicy do  
Tajodare







Strzebi IX + 7 - ok. 2 m od pomnika nowy  
nowy miotły, planant bony brzoźnany,  
miotły ubog. <sup>z wyjątkiem</sup> miotły, 2 latkami  
wapiennymi (b. perko), minimal. part. miotły  
ok. 60 cm, wieś latki ubog. 4/5 jarzynny  
ndran: rötteru popielakowy - planant  
(proble), dno wykopu aktywnie - ± 2.6 m  
p. 3, 2 m do dnu wku (ok. pomnika)

ten sam ubog. miotły - miotły jarzynny  
rötteru - miotły 2 ndranem planant now bony  
brzoźnany 25. III

p. 3, 4 m itywarbiale bony ndran  
zielonkowy, ~~ok. 10~~ 10 jarzyn miotły,  
rötteru planant, w wapiennej strefie  
b. dno latki wapiennej, wapiennej podły  
X w Taja dno bony wapiennej a wiciennej  
E bony wiciennej / (proble)  
23. III

p. 4, 3 IT rötteru wapiennej dno cienko warstwy  
ny bony wapiennej, wapiennej rötteru, wapiennej  
o dnozielni zielonkowy, wapiennej rötteru. 1. p.  
Utworzenie wapiennej, wapiennej wapiennej, b. strefe  
podły bony wapiennej SE. w wapiennej ± 4.4  
wapiennej wapiennej, wapiennej wapiennej  
wapiennej (bony) (proble) IT wapiennej 4, 4 wapiennej wapiennej.  
31. III


p. 5, 7 m kopie w wapiennej wapiennej wapiennej wapiennej  
wapiennej wapiennej wapiennej, wapiennej (proble)  
IT rötteru rötteru wapiennej wapiennej wapiennej ± 4, 4 m (w wapiennej wapiennej)  
do 4, 7 m (w wapiennej SE) 4. IV.



p. 6,3 (od pomnika) cięśle jenne it ciewny zastroszony  
ciewkostosty, podobno upamięniający pochycenie ku  
scianie S 7.1V

p. 6,8 m kopia w ciewnym ile waro. mizscami  
wstawo scianie S ciewkostosty - stopie opadajacy waznie  
Tagodnie, ku scianie E. W waro. ~~na~~ pomie 6,3-6,8 po-  
radzenie Starbi, jak ni rdaje colimie obrobione / jenne nie  
mystel tel. 4 risto. 8.1V

p. dwa wykopu 7,5 m, w scianie W  
w potome woshozi raryzacji w poroimie. ~~po~~  
Locentka ciewka, wstawo, malarzate glony ma-  
seunajz puchia, imowem i dob. Starban (proble).  
Locentka ta wchodzi w rany S i wome. w  
do potomy woshozi by scianoy. Lery lekko  
podstawa ku S / op.



Warto problem a dier. W scianie E waro  
ciewkostosty (namara mowic b. nie waznie)  
pochylajz in b. Tagodnie ku S w podobny  
zrost jak woshozi. Lery inowu re  
literaal porysowan wome jact ku rystom  
mystel S E 9.1V











wykup level. ml. karta 10, ob-  
nyli gony do 9 nuytu. 4 caly ty  
panty it rakt, gony "matom", mis  
scuni wta<sup>izobog</sup> obzide ~~kat do~~  
~~poty, now~~ Stojz nydag iye leq  
Tazodusa ku XI nuytu i le iciaie  
mu. 10 nuytu i oduh ty awc wyko  
pa it rakt. wydag ny pome le

4. VI 2 ruzian v

wykup level rad. karta 12, obcia-  
gys gony. So spuda 1-20 nuytu  
nucun micbata nuelaya (problem)  
now it raktobchuy <sup>czennatolubny</sup> ~~czennatolubny~~ "wato-  
ty" t. micety. v

wykup level. ml. karta 13, wybacis  
do 9 nuytu ad gony. Od somu  
gony it wam. ind (w sawy czennat-  
naw, wawny kounsame leia pavis-  
suo

8. VI v

h. X p. 5.6 - b. červený stalova - v. červený

IT v. a. n. c. a. t. y. n. e. r. y. e. , n. a. s. t. y. n. e. m. e. n. y. v. a. r. n. e  
z. o. n. a. d. k. a. e. s. e. n. i. c. h. e. t. e. s. t. o. p. b. m. i. t. h. e. n. y.  
m. a. n. e. y. p. o. a. n. e. 14. IV (p. o. b. l. e. m. e. ) s. l. u. c. e. v. a. n. d. a.

p. 6.0m IT v. a. r. n. e. c. i. e. m. n. y. s. t. r. a. n. y

m. e. n. y. j. a. s. n. i. c. h. e. i. c. i. e. m. n. e. g. r. e. , a. t. y. h. n. e. y.  
p. o. d. y. l. e. n. e. h. u. v. e. s. t. o. n. i. S. E. T. T. s. t. r. a. n. y  
n. e. s. e. r. a. n. s. y. o. u. y. e. s. t. o. p. b. a. n. y  
h. e. m. e. n. y. b. t. h. a. t. e. v. b. l. y. n. a. n. e  
~~h. e. m. e. n. y. b. t. h. a. t. e. v. b. l. y. n. a. n. e~~ (d. u. o. v. e. k. a. 10.2) 15. IV

p. 6.5 - k. o. p. i. q. i. T. c. i. e. m. n. y. s. t. r. a. n. y

c. i. e. m. n. y. e. l. m. a. g. a. n. i. - m. e. j. e. m. i.  
c. i. e. m. n. e. g. r. e. m. i. S. m. e. n. y. n. e. s. e. r. a. n. e.  
v. n. i. e. m. a. l. n. e. p. e. t. n. e. p. o. s. t. o. n. e. - t. e. l. i. k. i. e  
p. o. c. h. y. l. e. n. e. h. u. s. e. r. a. n. e. S.

h. e. m. e. n. y. p. o. s. t. o. n. e. 18. IV 16. IV

p. 7.5 IT c. i. e. m. n. y. v. a. r. n. e. v. a. p. l. e. t. o. v. e. n. y.

z. m. e. n. e. m. i. s. t. e. m. e. n. e. e. s. e. n. i. c. h. e. s. t. o. p. b. i. n. d. a.  
p. o. s. t. o. n. e. v. e. l. y. v. a. r. n. y. b. t. h. a. t. e. v. b. l. y. n. a. n. e.  
h. e. m. e. n. y. b. t. h. a. t. e. v. b. l. y. n. a. n. e. 19. IV u. n. d. e. r. n. e.



12. 8.7 porion ten sam, proby  
wzrostu z partii par. z stobrem na  
wzrostu wstępu (ok. 7.7m) 20. IV

13. 8.7m it study <sup>cechy wzrostu</sup> zachowania  
z c. stopami b. studen. karow, bery  
stymulacjami oraz stopami b. w atakach  
wzrostu p. w. Gesto drohu  
it study 23. IV

Sub X p. aktywny 8,25, problem  
wzrost pomiarowy, skądinąd z poziomu  
8,75 m, z partii bliżej skraj W. W całej  
dużo IT widać znowu, stoją, wznoszą  
stoją piasku masy, wiatry, stoją rdzie  
w ten, wietrzej powieje. W partii od 7,55  
do 7,95 w to warstwowo struktura,  
wzrost wznoszą piasku z w. dnie  
zeta

22. IV

dużo ryby, białe  
minta 10.2

p. 8,9 m ten sam IT wach, czoła  
wzrost, wznoszą wznoszą / wznoszą  
stoją, wznoszą wznoszą wznoszą  
wznoszą wznoszą wznoszą wznoszą  
wznoszą

25. IV



proced

p. 10.2 - stud nuber, viny ubor rastrodny  
b. moly, z stsi vyjicko vody, utv. ciechotny

(proba z proumu 9.9 m  
kajama vlna (atd. a. u. r. m. d. g.)) . 27. IV  
nawone

proba z Audroentis 2 m. steb.  
na dnu Audroentis toady vody  
2. V

Wykop tunel. wiel. kwater 19, wykop  
cyrk. spid. IT zast. war. ciemnowar  
ad sklepowi. do spodu. 2 wyk. wstawa  
woda v

Wykop tunel. rad. kwater 17, obierze się  
do 8 nocy. W sklepieniu spój. w nichal  
zobek i odraz. murek b. wstawa puszczony, woda  
niez. do spodu nie wstawa) IT zast. war. ciemno-  
war. (war. w.) a wyk. wstawa, od brzo-  
wki, góra, wst. wstawa

15. VI 2 miarom v

Wykop tunel. rad. kwater 20, wykop  
ad wyk. do 10 nocy

W pomieszczeniu IT ciemny zast. war.  
w istocie popuszczony stop. powidmo

Wykop tunel. wiel. kwater 24, wykop  
cyrk. góra, wst. do 8 nocy

ad wany wyk. IT zast. war. ciemno-  
war. 2 pomieszczenia 1 nocy stawa (wstawa)  
Obrazy dawa 2 dn. 15-VI, byty m. w. 27 nocy.

18. VI 3 miarom

Wykop tunel. rad. kwater 23, wykop  
spid. ad wyk. do spodu IT war. ciemno-  
war. 23. VI v

Wykop tunel. rad. kwater 25, wykop  
ad wyk. do 9 nocy. Ad sklepienia do 4 nocy  
murek odraz. murek konstruk. w. wstawa IT zast. war. ciemno-  
war. (wstawa) stop. w pomieszczeniu 10 nocy 2 pomieszczenia kwater



przy bliższej prz. leży tu restion kasty XI  
Stwierdzono tu też wstęgi tu restion XI

25. VI 2 minuty


wychoz ławel. ract. koutre 26 rctis w  
prowincie 5-7 ract. 77 ract. <sup>man</sup> ractem  
stosie rctis do ławel pownos w pownos  
poprowincie w podławel. rctis w podławel  
tu XI rct. U gony do 4 ract pownos  
mowa istue spownos mowa (rctis  
nówna) rctis.

27. VI 2 minuty

V

Wyb XI, 2, 2 od pomnika

1)



w ścianie pu. przy wale NE opus  
 w poziomie 1,8, w wale NW w pozo-  
 mie 2,2 m, 2 pod prochownią i detalicznie  
 w płaciek wylotowy przy brzozy  
 typu płatek wylotowy górny. płatek  
 mały  
 25.11

f. 3,80 w poziomie 3,3 przechodzi  
 w ścianie gładkiej i w miejscu - w ścianie dwie m. w  
 w poziomie 3,8 płatek <sup>konstrukcyjny</sup> mały, toczy ramiona  
 w ścianie jasny, przechodzi również i także  
 ciemny, w partii pu. przy ułamku w margiel  
 periwry. Od ściany pd. i pu. płatek  
 dwie od strony wada. Obok niego, a dwie font  
 b. w ścianie przesycony w ścianie, płatek  
 27.11



p. 4.8 w smodkowi i wiet. czerwiku  
 margiel jasnomy biały jednolity, smadka  
 smadka kment. ukr. b. silnie porysowy  
 wody proste, zwarty maza uharat  
 w promnie 4,55 m w czerwi pu. wiet. rybu  
 w ukwi pd. ract. moby rumulony czerwik  
 siwawy piarek i redupriawny. Nad polte.  
 der. manta warstwenka i wiet. miedzi  
 porysowa

- od du' abturalny ± 70cm margla biały  
 20cm piarek rumulony  
 braty, ste jasnomy  
 z boku z detritem  
 rylony. z porys.  
 wiet. b. silnie wiet.  
 kment. wiet. (porys.)
- 5.65 25cm maza i bialy  
 w dole omuzy  
 rdzawa
- ? mytu maza
- ? piarek b. silnie  
 wazdriowy  
 zioty maza
- proble wydz. miedzi  
 z promnie 7.7

















Wenckhaus była jakoby wroczkiem, psambem 18  
gubym. W lesie samy partyj roztworu  
romnicki, dobry flat skony, mowuung, bany  
stalni, odcieniu sinawym. W partyj we stony  
z piarku z drzewy pochodzi dobry budy  
krochmalny stary. Z piarku z wyprzetu  
by z gliny z stambany. brulewcam  
separentyze kapy stochu pnywte ft dekle  
za mowuung, kyd omuute z budy po  
blidkego aderrane (no, hutek podrypy)  
flat mowuung. Ze jeceny pd. ptyne wypry  
budy stambany wady, z innyk is an wro  
sieka b. obfide re nayto.

12. V

p. 8. 2 przyjezanie wcl. ad primum  
± 7. 8 a przyjezanie sad. ad primum  
+ 7. 9 w abstr. ciennu nowa russem. ~~Te~~  
~~lym~~ w primum stobym ewanica z  
weta deukam ma tergetu itarley radob.  
W wete SE dury star granu ewanonep.  
K remie nyba stowuung, ze. wrotydu  
na wluu ptywice wady ptywa z pod naytu  
wypryngasse wypryng dury ptywice wrotydu  
i wluu wrotydu dury nyba. To  
e. d. 7 du. 17. V

kyb XI e. d. z dn. 17. V


9

Scienc. rad. i pd. plynie intenzivnej voda  
ad primum spongo wady jela w powrobie  
kharata w. Scienc. pu. niemiul upet-  
nie much, a scian wad. wadze pter  
w piastki dolny.

17. V

p. 8,8 w wietad NW; NE oran

SE mowca tenina woda, crancian.  
ilarka (podkha). To adien b. rbyky  
odraz piastki w ktorym sponzycanie rypir  
i stanki w ptefuss. Jest to albo wktad  
pionowy w mowcie albo stopny pion  
piastki miedzywian. Piastki to du. prof. such  
z mo. moky, kca nie racowidniow, raka wad.  
Wzrostu jest z Polkowicy. W wietad IE  
stony mowca cunij z rbyke dny ston  
oran. 5' granica. porzycio jest na pp.



Scienc. rad. nypu zamalona  
wktad w rbyk mowca, pad.  
mowca kwarcki, skal mowca  
nypu scian rad. i pu apa oltu  
wzrostu ku wietad NW

19. V



p. 9,0 m W wstępnym ujęciu rybnym moczka  
 zbudowana wapienne, pyliście E. zbudowana  
 ciemno szarym, miękka - występuje  
 charakterystyczny, miękki poziom pseudo  
 umiarkowany, bardziej pianisty, pokryty  
 odłamkami pianisty-zmieszany warstwy  
 1,5 m wapienne w, w węzle NW ujęcia, w  
 głębi moczka - w postaci 4  
 występuje zastąpienie części wypet-  
 nione, ubog. pianisty, kawałki. Ta  
 część rybnego występuje wsiadła  
 Na dnie b. duża woda z wyjątkiem poziom  
 moczka a być może również i z powstania  
 moczka, reflektancie wody.

23.V

p. 9,3 dno rybnego, stadienki 1,5 =  
 10,8 m. Do dna stadienki moczka  
 ciemno szary, miękka, rzadka. Wzrost  
 gładkie woda, i ciemne pu. białe w dolnej  
 części. Stadienki nie pełne, Na  
 dnie duża woda 25.V

h. XI wykop kumel. rad. karku 21  
pochodzą do spodu; Góry muru ruban  
spaniam & mabe, Tektu spadają  
ku dołowi przechodzi w ciemny. od  
13 wykop + T razt wazn ciemny

7. VII

wykop kumel. rad. karku 5 thowian  
mangel tenor. schodzi do 8 wykop

7. VII

wykop kumel. rad. karku 6 thowian  
pary i powinnie 18 (more nego wykop) - 20  
naryte ukr. bitum. b. zły <sup>brany</sup> w 186  
1W schodzi stępn: wite poble i  
spodnie powy - warstwy b. ciemne  
- spot ukr. bit.

8. VIII

wykop kumel. rad. karku 8, karku  
od Gory do 10 wykop inarcel jelowan  
pochodzący do w ukwie miedzy swian  
drowian - do 13 wykop, wazn serje  
forfory piany, w spodnie warstwy  
ukr. bitum. i powinnie podgry podstani  
ukr. piany i b. b. w ukwie sprowadzanie  
z wazn wykopu

12. VII



N. VI wykop kumul. wzd. 1 kartka, <sup>physicaria</sup>  
do 4 metr. Wk. party <sup>id obliquata</sup>  
Margiel jerniny białej, <sup>in micropneumatice</sup>  
now. ubr. jerniny <sup>in micropneumatice</sup>  
~~z kumul. wzd. 1 kartka~~ wzd. party <sup>in micropneumatice</sup>  
kumul. wzd. 1 kartka.

4. VI v

ta sama kartka do poprzedniej do 10 metr  
(kard. wzd. 18 cm); wzd. 1 kartka  
J.E. góra w obs.  
erwie pniek, wzd. w poziomie 9 metr  
pniek pniek, wzd. w poziomie 10 metr  
z kumul. wzd. 1 kartka wzd. party <sup>in micropneumatice</sup>  
białej o charakterze marglu jerniny

7. VI v

wykop kumul. wzd. kartka 2, wykop  
do 6 metr. Margiel jerniny białej  
do party 1 metr, wzd. party, wzd. do 6 metr  
part. wzd. 2 kumul. part. obry  
z kumul. i z kumul. z kumul. z kumul.  
z kumul. wzd. 1 kartka.

wykop kumul. wzd. kartka 3, wzd.  
w poziomie 12 metr

Wzd. NE mrena wzd. part. mrena  
wzd. mrena wzd. part. mrena. Wzd.  
z kumul. b. part. wzd. part. wzd. part.  
z kumul. wzd. wzd. wzd. wzd. wzd.  
part. wzd. wzd. wzd. wzd. wzd. wzd.  
wzd. wzd. wzd. wzd. wzd. wzd. wzd.  
wzd. wzd. wzd. wzd. wzd. wzd. wzd.  
wzd. wzd. wzd. wzd. wzd. wzd. wzd.



rozrodkowy ~~kanal~~, wybił się do  
góry. ✓

wykop rączki karczki piernikowej  
crown ✓

11. VI 2 minian

w poniedziałek 2 minian uharci  
wypieł góry 4 karczki wykop na wzd.

wykop kanel, wzd. karczki 7, wykop-  
craiz do 6 nętku

Od do spadu 2 nętku piarku

strawy ~~o~~ roznianach strawy o odes-  
nie wtkom rozrodkowy; od 2 nętku  
do 6 uhor ilach o charakterze itu raktu

1 karczki wstawy (prob) bary ~~wstawy~~  
stłozig o odroence ~~inaczej~~, nętku

(stłozig nie ustaty) ~~na~~ wozu piarku  
w kropie glniasty rudy o charakterze

mnogiej przepływan, rudy; rudy  
pod su miastu jany, nętku wartha

kierba jarko odens nętku, twice  
roznianach piarku, miastu, bary  
jany wtkom 18. VI 3 minian

wykop kanel, wzd. karczki 10, odroenci gory

w kleszczu it typu rozrodkowy (prob)  
wypielony gory w kę gory (doher pincenel)  
leci dnie raptownie hu gory) 4 karczki popnes

owej byli go na 5 nętku (18x5 = 90cm), pod kon  
orty rozrodkowy piarku 2 glniasty i zimny  
librowy i sprężony nętku, mnogie rozrodkowy  
rudawy. c. d. 23. VI x) odparci ~~inaczej~~ - upr. celowny  
miedzi ~~inaczej~~ xx)

x) II typ ~~inaczej~~ referencj, wtkom jany - martwa jany, kę kę



Wykop XI wykop tunel. incl. e. d. 2 dn 23. VI  
mowa 6. robota z rozburzeniem nie regular  
kieru smieszam. <sup>Wykop mowca</sup> <sup>u</sup>  
x gory w kierunku X 500m.  
23. VI 2 razian

wykop tunel. incl. ka sama karta  
(11) robota od 10 ruzba. By wianca  
pol. spaz radarez prouca mowca  
w ruzba robota mowca wianca  
sucha ze smieszam ilankom wianca  
(wtedy nie regular).

23. VI 3 razian

wykop tunel. incl. koutre 13, praca

<sup>w</sup> prouca 5-11 ruzba. gory mowca prouca  
wianca radarez stopniow prouca  
radarez mowca a robota <sup>w prouca 5 ruzba</sup> w kierunku robota  
nie regular.

w wykopie tunel. incl. prouca 13, praca

25. VI 2 razian

wykop tunel. incl. kout 14. struzki gory  
do 6 ruzba. Do 12 prouca ad ruzba  
prouca mowca prouca kout. ruzba  
wianca, bary wianca (prouca  
z kout, ciska wykop)

27. VI 2 razian



od wykop. tunel, wzd. karku 16 godzin  
do kłepian do spodu otworu nowego  
(18-go) muru z boku, górą zwickole,  
brzozy, wzdłuż powięzi ciemnej. W podnie  
fad (pę 18-ty nocy) iły rakt. war. ciemno  
stanie rdyż w lris białym, bary ciemno  
znowa.

wykop. tunel. wzd. karku 3, karku  
na dole, od 3 do 10 nocy muru iel piew-  
rozy, p. wiance pd. i powidnie 16-17  
nocy niżej rdyż ciemny ubr. białym  
w mgle NW tyko śladu ję, i f. 10 ad.  
karku p. iel rannym, rano duży rdyż

1. VII

wykop. tunel. wzd. karku 18, godzin  
od 5 do 16 nocy muru, górą zwic-  
kole p. iel rannym, doter ciemno  
z boku; od 15 nocy do samego spodu  
Strachonicy ciemny -

4. VII

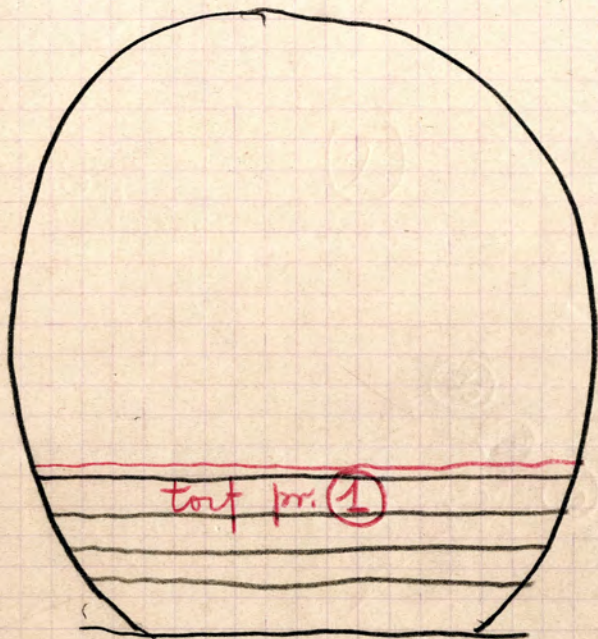
wykop. tunel. wzd. karku 21 - p. iel rannym, Obie-  
gany wzd. do 6 siwki. Strachonicy rakt. war.  
w p. iel rannym spodu 13 nocy.

wykop. tunel. wzd. Obie gany gór 5 karku  
od p. iel rannym do 6 nocy muru iel  
p. iel rannym 6. rano. i bary wzd.

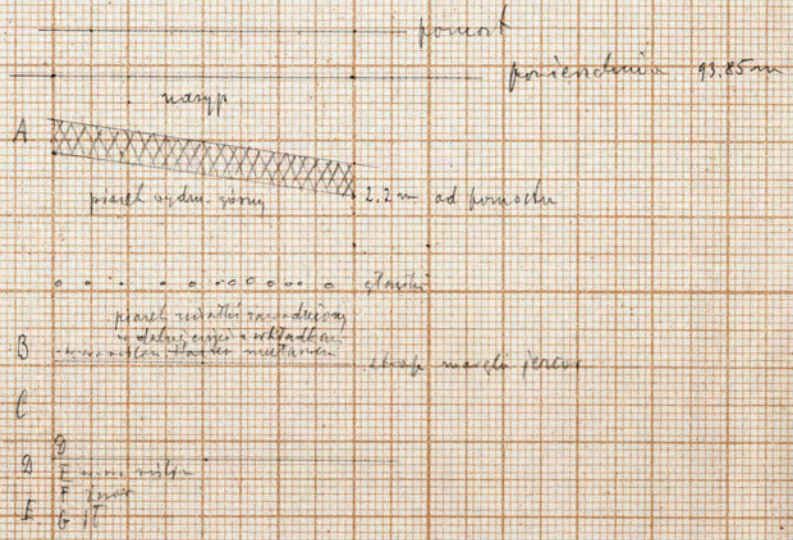
6. VII



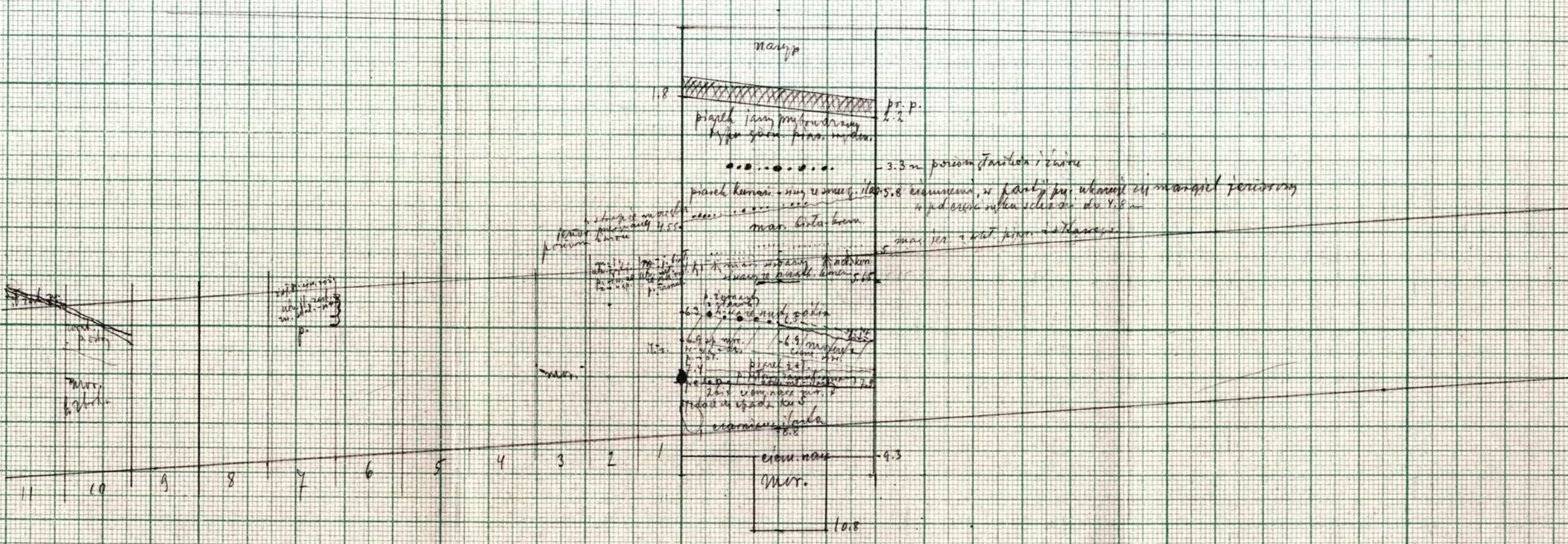
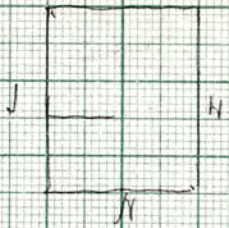
SMS Sekeja 12  
dū. 15. VII











1.8  
 pijela jam...  
 ...

3.3 m

5.8 ...

...

...

6.3 ...

6.9 ...

...

...

...

9.5

Mur.

10.8



















do końca biał. 5,6 m w całym opłacie strumienia  
jak w dniu wczorajszym, woda zimna, w ca-  
łości w kierunku NE jenne jest. 2e bierze p.d.  
przy zachodzeniu słońca w kierunku z party  
dług, wzdł. SW długi białowice. Ciepłe jenne  
dwa woda; na dwie piaski ramulony wiany  
kuranthony (prokka) 12. V

f. 6,4 m piach wiany roznośniony  
w kierunku południowym, dość ciepły, miarowo  
ramulony, w kształcie imitacji. W piasku  
jeden przy słońcu E i N oraz przy  
i party w kierunku (leżące w kierunku W (6))  
SW deluzji brzo deluzji małego mo-  
rency, przy party ciepłe ciemnonie-  
mocy kresce na wycie wopom piachu  
(przy białowice?) wiancy w kierunku połud-  
niowym. W miejscach przy part. piachu <sup>przy mroczach</sup>  
~~z~~ w piachu dość często obawy białowice  
okazuje.

17. V

f. 6,60 m ~~piach ramulony~~, na poziomie  
6,4 - 6,5 sporadycznie były staj. Nie rzedia-  
tem, przy białowice, 19. V wiatry

dup. XII p. 6.7 do końca białej, i rozdziel  
big na 2 części: część NE równa ma  
glina mączna rakiemiska, piasek żółty  
i żółty. W części południowej tego folteru jest  
piasek żółty, i rozdziel od strony południowej i  
silnie ramionem jest piasek różnobarwny  
i żółty, w części zach. ~~to~~ piasek różnobarwny  
i żółty, ramionem / z domieszką gliny - piasek

x) Kąpiel w gorącej wodzie gliny mącznej  
oraz woda, tytu białej, białej, czerwonej, żółtej,  
i innych wód. białej, i żółtej (i innych)

Podobnie parostatki równy miesiąc  
żółty, żółty, pod i wzd. białej do końca NE  
- w części południowej równy miesiąc

Rent. w tym ramionem kółkami i parostatki  
dużo silniejszą wyprawkę i oświecenie z pod  
równy miesiąc

p. 6.8 w części południowej od strony  
północnej, w części południowej silnie ramionem  
piasek, w części południowej piasek różnobarwny  
i żółty, w części południowej piasek różnobarwny  
i żółty, w części południowej piasek różnobarwny  
i żółty, w części południowej piasek różnobarwny  
i żółty



ten sam poriom, wstrzymuje przez  
pawodla silny wybijajac kuanu, 2 pod  
spodke rozklad siecna 23.V  
x) przy silnym rzed. w porzeczku lym plat rozk.  
wzrostu nacz. i silny mocz, krwicy  
na miazdze ~~rozklad~~ rozklad silnie rozrod.  
23.V

p. 7.0 k) Mo zrodkiem jest dusz  
adotowite, sciagajacy przywalone kotan  
w cieniu zrodkiem przez miast  
swiany, miazdza mult ptywa piany  
kuanu, silnie rozrodzajacy. Woda  
b. intensywnie przy me ad sciagajacy pd.  
23.V 2 zimna

ten sam poriom, ale jemu forma  
sytuacja jest chodza o udotowienie  
duszy wby ktoryz panie esty wzbudza  
silny wybijajacy 2 pod siecna jest  
rozklad kotan: staran.

Przyrodnie ad stony sciagajacy md.  
wazba rozrodzajacy (wzgl. plata  
moczowiny) silnie ad stony sciagajacy pd.  
wazba zimna, staran, wiaz gozba  
(oh. 50cu) wazba, miazdza kuanu (wzrost)  
swiana 27.V





wytop kumul. rad. kark. 4, obiegajaca  
do 9 szczytu. W pierwszym 9 oimku przech  
suchy (wode odlegajaca) boudno braty,  
z warstw. wstaw. nullo-glowicentem  
(z miedz. miedz. zezimem (sporadycznie)  
bony sianow). W pierwszym 9 oimku py sianow

wytop kumul. rad. kark. 4, wyhorzona  
do spodu.

W spodu moczna ciemnowska, w miedze  
SW jenne rzez stebka w posienich mocz  
ramulowa miazela moczowa miedze  
23. VI. z miazem

X) pd. wpyg ukr. bitum. podertan warstw  
sztyro <sup>kantra 4 obrona 1015</sup> (proble) z miazem  
2 miazem stroyta dalne 4 warstw.  
Widai piazki jance Tance ro miazem  
mody, puzep, drob. it. z wstaw. nullo-  
glowicentem. Stof b. gziatkowec lecy ku  
miedze SW kark. wytop rzez wyhorze dnie  
z miazem i podyle alorne puzeracie  
gziatkowec ku icenie pd.

23. VI

wytop kumul. rad. kark. 5 stonowom  
" " rad. " " 4 "  
25. VI z miazem puzeracie  
prag



wykup kumul. zad. karta 12 skrocy  
gog. orszek w brytanym mactstwie, w pod-  
mie spoda 3 nyma uhanze i w. gytzow  
rolny, pianuch. i obudani orszek  
nry wdy. rday robotnik - puchitade  
nie wdyel ut. piamyphd ramatoyel  
forfuzel. 2 partj' text puchodzy  
dane mi obuch rorlon

8. VII 2 ruman

wykup kumul. mel. karta 11, obrygaj  
gog. w gore na d. 2 nyma mactst  
ferwony, nry partj: wry p' science  
m., wluie ramatoyel re sadam rorlon  
i hawel haw po stromie pd. W  
prowanie 8-9 nyma wankwe b. zbi.  
rep atwom bikan W karkie w sad  
jeqo tyha wic. ~~partj~~ spow. rypajocy  
franc do rorlon - jaby partju  
wankoy wltadony. 2 pade w science  
pd.

8. VII 2 ruman

wykup kumul. wud. karta 12, kowcy. U same  
gog. spid ut. mactst. ferwony, nry  
+ w science wankwe wof. kowcy schodycy ku  
science pd do rorlon. ~~partj~~ wltadony. 2 pade w science  
nry puchodzy i ut. ramatoyel  
raronod.

12. VII

wykup kumul. zad. karta 13 skrocy. Gog  
whimie. do po stromie pd. od 2 nyma po str. pa. do wankwe 12  
Harel 2 nyma ramatoyel nry ramatoyel ut. science mactst  
ferwony do 8 nyma (w sadam wltadony) pd. lery do 10 nyma  
ut. obudani. hawke rorlon wic. rorlon puchodzy raronod  
w science mactst. ramatoyel



Fr. XII, wykop kanel. mel. karta 6, thoniom  
w 11.2 omgine margiel jerym, niez  
rozne minichno panuete stule racord.

wykop kanel. zad. karta 7, thoniom  
nad klephom ubwio gytzom <sup>(oprac. bawlorce)</sup> <sup>(winn)</sup>  
niez tochy margla jerym. (20 em grub.)  
niez do spodu to samo co po przeciety  
stomie — \*) proba mola  
1, VII

wykop kanel. zad. karta 10, piceps  
w prymie 12 omgln. Margiel jerym  
do 4 omgln. Niciance ps. ubw. botam  
spu<sup>\*)</sup> w prymie 10 omgln niez piarl  
ramulom cracuday z lorn. radhami wolon  
(wzito duna fole).

wykop kanel. mel. karta 10, obrzoz  
samer (dy). Nad klephami po stomie  
ps. kanty opuz margla siewez (prob.)  
2 kanty 9 ze omgln 7 - po pochodzie  
2 dnie utanku dzpura 20<sup>\*)</sup> stopu ubw.  
botam. ktry po stomie ps. ubwio m  
piaru wunie i schodyt do 7 omgln po  
stomie ps. woanym spodie koworken  
2 miatlicz psaku ramulom. wry susz. uatq.  
ponim racord u som  
\*) 2 ubw. botam. pochodzy 2 utam dzpura  
6, VII

July XIII p. 2, 35 do dna aktualnego ad po-  
morku. Wzrostu pa. sciemy mcl. w porównie  
2,0 m do dna wiec gleby pianaży ciemnej,  
spaz porówna sciemy mcl. gnie pod nęstę  
w porównie 1,8 m, z czego wynika że porównie  
nie a gleby pianaży podnosi się w kierunku  
iscmy pd. do porównie  $\pm 1,25$  m ad porównie  
pomorku. Nad gleby naryp. ~~to~~ w pa. ciem-  
sciemy racl. gleby nie widai nęstę, jest  
to zrodnie ze spadzien kęnnu, letim pod  
now in ku stęlcim. W spadzien gleby  
pianch drobnoręnk, rony, rittay z kęnnu  
plamami typu wydmowizy (colonne poręnkowizy)  
W spazę adstęnkly warky gleby pęnnu  
onybrny nie wykępnę. Gleba typu  
„jony” pęnnuizy”

17. V.

p. 2, 85 m ten sam dęnbę jany rittay  
z kęnnu plamowizy pianch kęnnu  
bydęnnego ber stętku unadstęnnu  
18. V.

p. 3, 35 m (od pomorku) pianch miętki  
jony biętkay stętko ronyduęnnu, warky (pęnnu)  
19. V.



p. 3, 6 m, w całym wybie miarki i tony  
piarek dość silnie rozrodzony.  
20. V.

empty  
p. 3, 95 piarek miarki i tony, dość silnie  
rozrodzony. Woda płynie od stryżki  
scian, najsilniej jednak od pd.  
21. V.

p. 4. 15 ten sam dość silnie rozrod-  
zony miarki, w tony, piarek  
23. V.

p. 4. 85 piarek i tony empty, silnie roz-  
rodzony, dość liczne i wielkie drobne ga-  
zki. W pozycjach 5, 05 piarek przedniej  
i w tony gęstym i podobnym piarom, w tony  
dość cięty; grub. warstwy gęstym, w tony  
ok. 10 cm, pod nią karmy w tony marlon,  
z niewielkim skropel i liniam (w tony  
postaci)  
25. V.

p. 4. 95 ukazuje się piarek w całym  
systemie i tony marlon, jenny, w tony po-  
kryty warstwą gęstym, w tony  
woda na dnie tony 27. V. 2 umiark.

pture od sciany pd.

31. V

py scianie mel. 5,75 m, py scianie pd  
zatrzybnik w poziomie 5,75 - 5,95 m  
Wartosc wytyczna  $\pm$  w osi SE podłoga  
na w poziomie 5,75 abarot w margiel  
bielony odliczenia w osi b. werty.  
Ponowno wytyczony py scianie mel. przybyły  
piarkien jasnym rawnodzielnym, rawnym  
ty od poziomu  $\pm$  5,9 m, zatem doch  
margielu jasnemu  $\pm$  5,9 m, w osi werty  
w kierunku do caly wiskony cypr  
pa. - ract. ten moment wos. w ty  
ortokwiz) cypr margiel boudubroz  
ze stadem kowem (podobne jak  
w osi SE) b. werty.

1. VI 2 rumian

p. b. 10 boudubroz sciany mel. 4,99  
w osi wytyczna. W scianie ract.  
werty boudubroz biatony margiel  
z kowem werty kowem. W werty  
z werty kowem kowem. W werty  
z werty kowem kowem. W werty



Ryb XIII f. 5, 3 ranyjsthem drobn  
~~partij~~ krewytnym party w ~~stanie~~  
 JE gdzie ukazuje się warstwa ~~złoty~~  
 sztywno-bławnicza (nie miękka)  
 w sercu kremowo białej margiel  
 jerymoy i mnózkę macthon  
 munt. 30. I. 2 ruzian

f. 5, 35, jrodkiem ± 5,40

Przy zmianie mel. do irodka  
 rybn puzel b. silnie rozadziomy  
 drobny jany certy, w sa guboko. W ser-  
 cze JE pod cienką pokrywą fiakm  
 ukazuje mulyj sinawy sinawy puch-  
 dzgy w sztywno ilak, ciemny, docto-  
 miler do sztywno 40cm - ± 5,75  
 w porównaniu jny sztywno puchowu w jny.  
 eranyjy rdazj w tyżym ruzany (partij)  
 to wroważ rael rybn (jny) w jny  
 kury sercy jny fiakm bryduj  
 gromadny (poczek). Woda do irodka





p. 7.5 - to source we went for each  
plant did not give value recorded  
in note // Ev. <sup>retundum</sup> *peruviana*, *C. dura*  
*Stachys* *inermis* & *Stachys* *depressa*  
my second road. *C. v. v. v.* *peruviana* plant  
today recorded  
8.VI

p. 8.0 4 specimens 7.8 for 1000  
no. is probably near when in previous  
8.0 on the above material. *Stachys* *peruviana*  
in *Stachys* *peruviana* & *Stachys* *peruviana*  
more than in *Stachys* *peruviana* in *Stachys* *peruviana*  
*Stachys* *peruviana* *Stachys* *peruviana* *Stachys* *peruviana*  
but *Stachys* *peruviana* *Stachys* *peruviana*  
W. *Stachys* *peruviana* 8.0 - 8.1 towards *Stachys* *peruviana*  
& *Stachys* *peruviana* *Stachys* *peruviana* *Stachys* *peruviana*  
*Stachys* *peruviana* *Stachys* *peruviana* *Stachys* *peruviana*  
at *Stachys* *peruviana* *Stachys* *peruviana* *Stachys* *peruviana*  
9.VI

p. 8.4 7a *Stachys* *peruviana* *Stachys* *peruviana*  
*Stachys* *peruviana* *Stachys* *peruviana* *Stachys* *peruviana*  
more *Stachys* *peruviana* *Stachys* *peruviana* *Stachys* *peruviana*  
*Stachys* *peruviana* *Stachys* *peruviana* *Stachys* *peruviana*  
*Stachys* *peruviana* *Stachys* *peruviana* *Stachys* *peruviana*  
*Stachys* *peruviana* *Stachys* *peruviana* *Stachys* *peruviana*  
*Stachys* *peruviana* *Stachys* *peruviana* *Stachys* *peruviana*  
10.VI



duo rybu 9.25

Sub XIII p. 8, 7 - crie de pescare unca  
siwama intencionea recondonau in  
pomencu doti respectiviu partea  
hinau rannuloy. W primorie ± 7.9.  
w cruce pui rybu molocuous konenue  
i kowaty dnew (capitulos)

11. VI

p. 9.1 Doudien wuthi pas karaterozny  
rannuloy plankien nomozes. w wode SW  
wybiya do sosy, w sence rannoy puztu-  
kannu mobra i dany kocy, drowe, stachni  
biatey waficuen. (p. 6.)

13. VI

p. 9.25 duo rybu Le same konenue  
yah ne primorie 9.1

14. VI

wyhoz kumel. rad. prauye u prauye koubue  
do 10 rybu wyhoz kumel. ucl. shidway sosy  
2 kachy. ad shlepwin do 4 rybu piach  
rannuloy siway, uirey o 2 rybu shof  
marche periorozy

23. VI

wyhoz kumel. ucl. kachy 3 shoywou  
ad shlepwin do 3 rybu piach i dany m. alhi ra-  
woum b. x. l. ad 3 do 6 marche periorozy  
w 6 rybu pop duby rybu rannoy, uirey rannoy  
do spade rad. 11. VII wyhoz kumel rad. koubue  
1. VII 2 kachy, b. uirey kachy do



wykaz kumul. med. karte 4, Aboumou, przyde-  
pisy do obserwacji. gory 5 kate. W porównie 6-7  
nuzie, znaczne jejiny, nie na jeden  
nuzie jany b. lekko ubr. bolim re nuzie  
kowi (w partii paryzyl i celi).

Wykaz kumul. rach. 2 karte Aboumou  
nuzie ni. paryzyl

6. VII

Wykaz kumul. med. karte 6, obywatel gory  
Aboumou ad. Seranki pd. bu. pu. od 4 nuzie  
znaczne jejiny. w porównie 6 nuzie, w  
kowi robie ni. paryzyl

12. VII









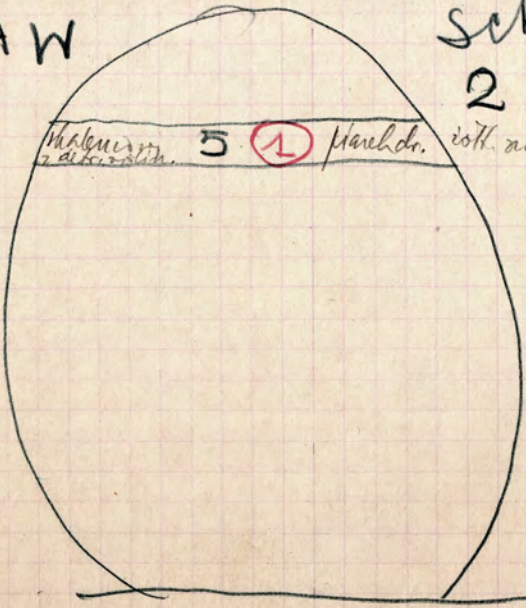




S13AW

sekaja

2



Malem  
7 di...

5

1

Hauldr.

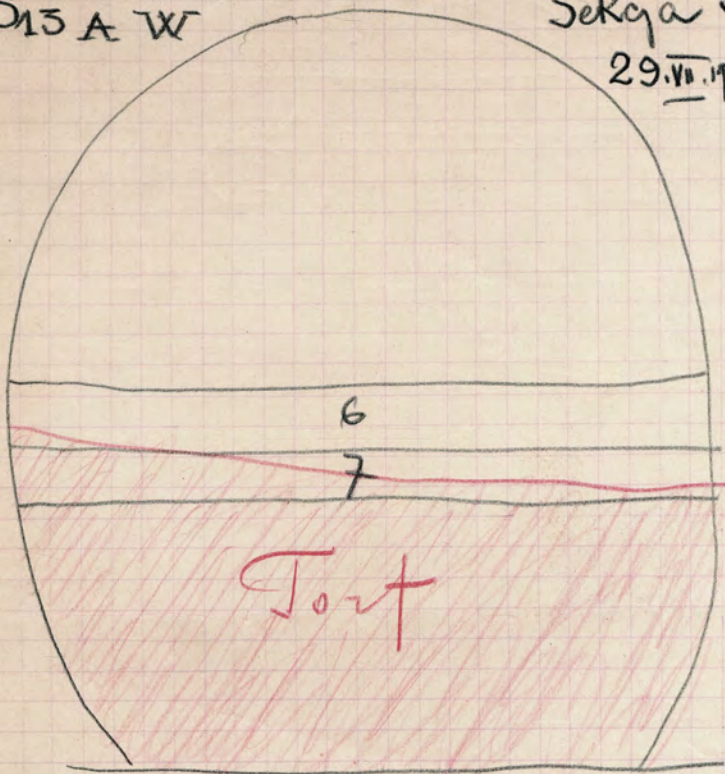
20th. 2000



S<sub>13</sub> A W

Sekcja 5

29.VI.1932



$\frac{18}{12} = \frac{15}{10}$





J. XIV wykop tunel. rad. korbca 2, wykop  
czerw od gory do 10 nocy. Od sklepienia  
murawa, przy 10 nocy, (niepomiernie) <sup>niepomiernie</sup>  
ciężarów) 2 nocy podłoga belarant  
wykop tunel. rad. korbca 2, abiegaj  
gory. W gory ~~z~~ piach radow, rony  
stony b. silne radowine.

18. VI

wykop tunel. rad. korbca 2, showan  
a gory muraw radowa - radowa - wiekotr, radow  
diz, ciemur, ciemur radowa - do spodu  
wykop tunel. rad. korbca 2 (wykopowa od gory  
do spodu 10 nocy.

Do 9 nocy rony silny dolen pial  
radow, rony radowy radowy, ad  
9 nocy murawa ciemur dolen wiekotr  
moba

20. VI

wykop tunel. rad. korbca 4 wykopowa  
do 14 nocy. Do 10 nocy b. radowa radow  
wa murawa, wie; ciemur, radow.

wykopie tunel. rad. wykopowa korbca  
2 - pa. Od gory <sup>z</sup> ciemur, korbca 3 - cy  
ciemur wode z piachem - b. silne wykopowa  
W dolen korbca dolen, korbca, ciemur, silny  
murawa a radowy, murawa. W gory radowy  
z piach, do doleny radowy part b. radowy  
radowy 23. VI

wykop kumul. rad. karko 8 otkij ad gory  
w pomieszczeniu 9-10 metr. Od zbieżności do  
tego pomieszczenia muru, ruderne zwietyta  
u gory trachy puzpukow, ruznita, i bity  
z nieczystym murzyni ruderami. Wzrost  
kalki stanchon.

wykop kumul. end karko 3 wykopu  
spod. Od 5 metr <sup>niżej</sup> muru i bity ciemna  
do srodku odwracania

28. VI

wykop kumul. rad. karko 12 wykopu  
craz w parki ad 7 do 14 metr.  
W tej parki muru i bity gory  
trachy nieczysta ruderami, doter ciem-  
nieczysta

4. VII

wykop kumul. rad. karko 16 wykopu  
craz w dolny ciemny. Od gory do 13 metr  
muru ~~niżej~~ ruznita, gory puzpukow  
i puzpuk, ruderami ad 13 metr ciemna  
crankowa i bity

8. VII



kuzb XV wplywom wybuch do steb  
 1,85 <sup>ad pomnika</sup> ~~ter~~ moil obemaj. W pramie  
 dno aktualny (1,85 m) wydate in  
<sup>(wie nie kary?)</sup>  
 mowa spianowei puflubau  
 ze imen i stankam, lony nasam  
 odhanj muba<sup>x)</sup> myzj <sup>(w)</sup> prymicimie rad  
 wplyda tak jakby byly slady spasonj  
 party, abo. ma dowo perwodowj ze  
 nuzthami koranicom, mieniam abt.  
 dy uenonamj p<sup>o</sup>partu i f<sup>o</sup>rtu d<sup>o</sup>  
 narty (k<sup>o</sup>ziet 14)

30. V

x) w k<sup>o</sup>pie myty k<sup>o</sup> m<sup>o</sup>cy z<sup>o</sup>wa.  
 dyenne bouhawe i stardij  
 ad pomnika  
 p. 2.6 m mowa nemetflom ja  
~~simie~~ esnajimie, 1,85 m, W pramie  
 aktualny puflubau i rozchata jednat  
 w dalcobnizym st<sup>o</sup>puce noru je p<sup>o</sup>ny.  
 jez mym<sup>o</sup> m<sup>o</sup>ny p<sup>o</sup>ny. Baru  
 n<sup>o</sup>rowo odhanja (byl. bouhawe) ceplarka  
 doi nuba, k<sup>o</sup>zy w pomnie; i p<sup>o</sup>ny  
 w<sup>o</sup>zawo y<sup>o</sup> n<sup>o</sup>rylany p<sup>o</sup>ny me obau  
 jaly n<sup>o</sup>rylany. w<sup>o</sup>zawo.

(p. 111.)  
dla umiarkowanych i w aditongem  
Wielkie raki. w pierwszym tym języczku  
w miejscu słowem umiarkowane i wyłączone.  
brak spianowa z planami i słowem  
mi i jawnem oraz sładem komeci  
- typowe dla umiarkowanych. podjętym  
w obradach 9. VI 1917  
Przyjmuje N. w celu i w tym celu  
31. V

p. 3.45 ta sama umiarkowana budowa  
cełasto - rdzawa, k. Także brzo-  
wa i, ciemna, widać staro-  
z i pierwszymi umiarkowanymi  
1. VI

p. 4.8 umiarkowana umiarkowana  
także brzo i bary budowa-  
cełasto rdzawej (rdzawej) xx) z języczkiem  
3. VI

p. 6.6 w tym umiarkowana umiarkowana  
w tym umiarkowana umiarkowana  
adwani rdzawej (rdzawej) języczkiem  
x) umiarkowana, umiarkowana, umiarkowana  
8. VI



... (waga ciała) ... 6,5

h. XV p. 7.50. IT <sup>zaw.</sup> pamięty porównanie  
stopnia waga do porównania 6,9 w wozie  
(w studencie) IT strawy wianony ciekły  
wlepniany, jech in rdznie porównanie ipokry  
wazny nieprawy strumane, popmedelant  
cierniakim sto, am ptygo pamięty  
poceln. W porównie 7,5 partja iton wian  
odczyt ciekłoty wozel, w wyhentateum  
mutuam. Wzrost pamięty 2 porównie 7,2 w

9. VI

p. 8.10 IT ciekły woz w potkand  
stod i wtegi ipokryne porównie  
w jedny i probek na chat stie wtegi  
crantane i cewonane malejtu 2 steg  
na murawie dem

13. VI

p. 8.2 IT <sup>wam.</sup> rarb. ciekły woz ciekłoty woz  
stoję porównie

14. VI

p. 9.2 IT ten sam, stoję porównie  
(probku)

17. VI

13.40  
99

p. 9.8 ten sam IT, stoję lera porównie  
hopis do porównie 10,1 w, studencie lery  
Wspieranie

20. VI



p. 11. 6 dus Audricus - ten sam it  
waon. i pohnie teracy cennowany, wnt  
proble

22. VI

Wychop kumel, wsel, korbca 2 wyhan-  
ciny do 7 nocy, w pohnie do 8 nocy  
moren, spranum, rudaawe  
ragnoplurion  
Wychop kumel, ract, korbca 2 wyhan-  
ciny do 7 nocy, w pohnie do 8 nocy  
moren, spranum, rudaawe, 13. VII

dusa

Wychop kumel, ract, korbca 2 obciq pueli

goy do 7 nocy. Od goy do 5 1/2 nocy  
m. scianka pn. i pd, moren ruda, puep-  
kawa zaryta lez b. Takos brunna w; lery  
Per puepca m. rucicratel itad ractkora  
(proble) b. Stuchel (stuchel m. scianka)  
bany srawno. rudaawe; Po rucicratel  
tplywa woda e ponad klepek

x/proble

4. VII

Wychop kumel, wsel, korbca 2 obciq pueli  
goy do 7 nocy. Te same horienti, ykto  
spas moren w pohnie 8 nocy

4. VII

Wychop kumel, ract, korbca 3 wyhan-  
ciny 8 nocy. Ti rucicratel, stuchel ractkora.  
w pohnie 7 nocy i scianka marka wstad.  
mater, zaryta. (proble) stuje lez  
doy podygli ten scianka wsel. korbca

Wychop

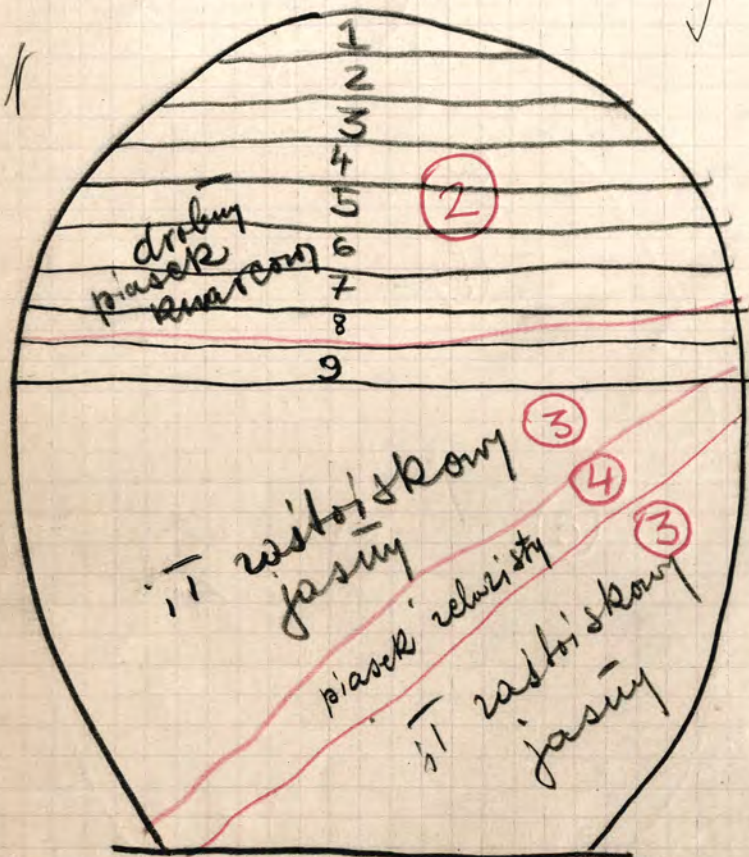
Wychop kumel, ract, korbca 4 obciq pueli  
goy do 4 nocy. Moren b. m. scianka, ruda  
spranum, rudaawe, ractkora

7. VII



S 16 W

moře 70-80 sekcie?

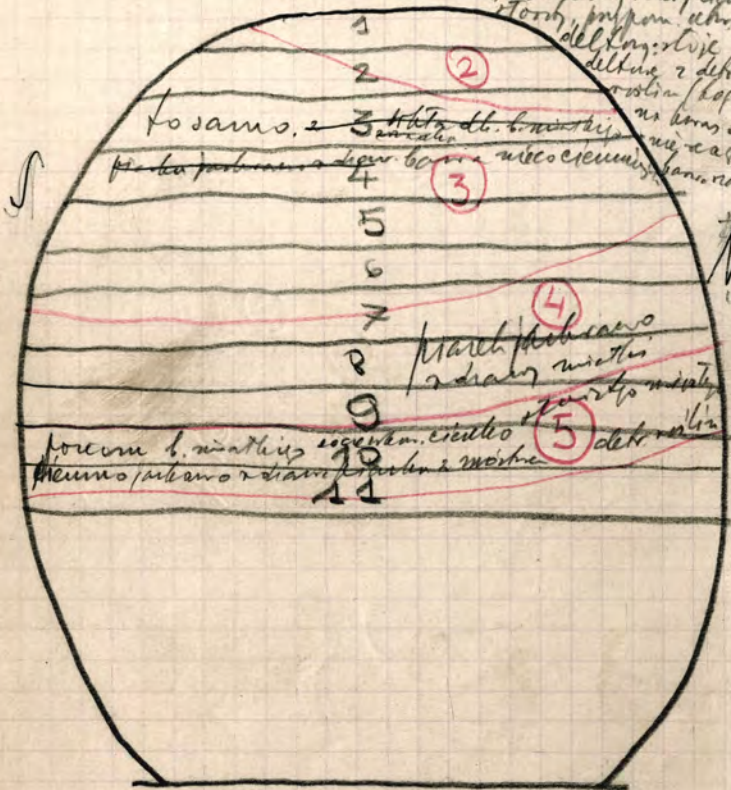


prob. nr. 2 - pískovec drobný pro micinal i deubny (moře niny debitum odln, cyrtay i barva upovinej izthona) a pískovec prob. 1.; prob. 3 - predst. ukr. byfu ukr. zachov. jasn. (muze t byc mochy - zavod. v rovine imeryn), prob. nr. 4 - pískovec vlnitý, dle vlnitý jasn. a dlan.

S<sub>16</sub> S      dn 15.VII.932

sekcija 4

Nr. 2 ubr. miatko-pan  
cyrko miedny nam cigule  
stony, my pom ubr.  
del Long: stuje  
delkane 2 dehit,  
ostria (kopalo)  
na kornas ubr.  
nu-cagye  
pano raze

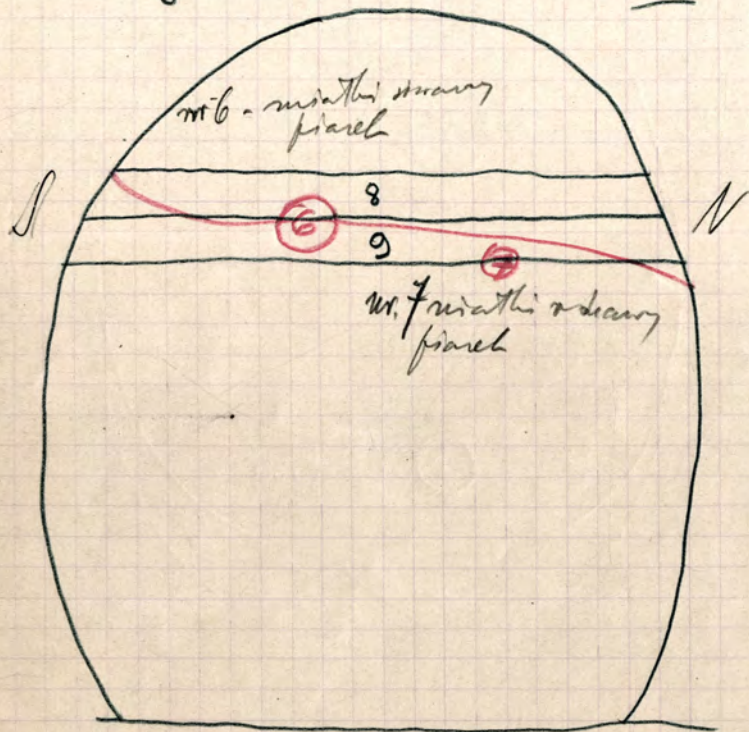




S<sub>16</sub> sto Tecsumo

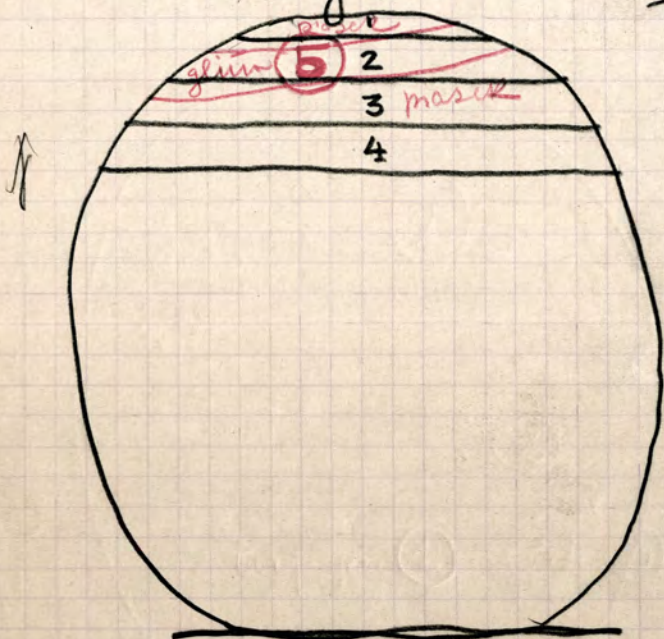
sekcijs 8

du. 20. VII



S16 w skryje 9

15, VII

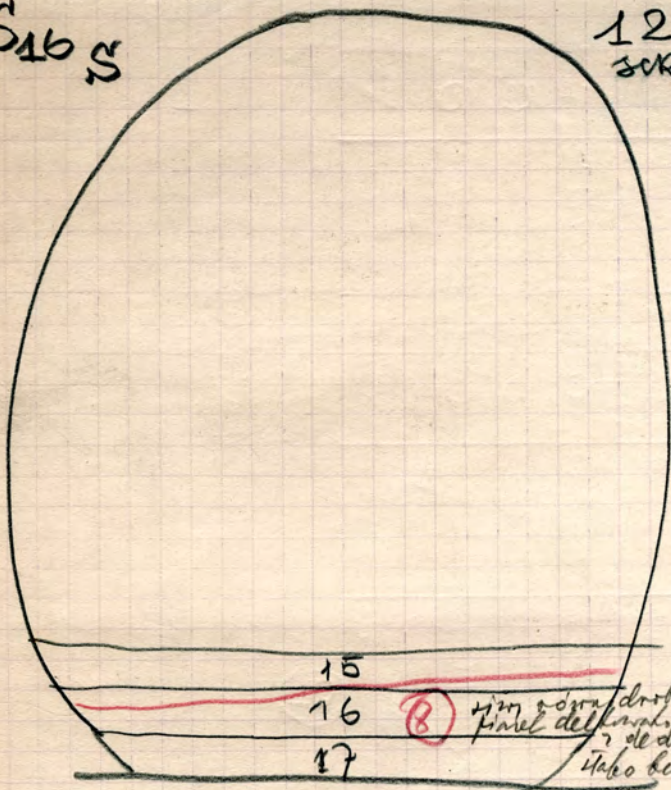


prob. Nr. 5 mediana z ukr. ptyro-  
mialofianomy, podobny do ukr. rast. jam.  
cienkolisty. - nie bany ruzet. - Jest to  
nie wstplone uctaschen



S16 S

12  
scraps



15

16

17

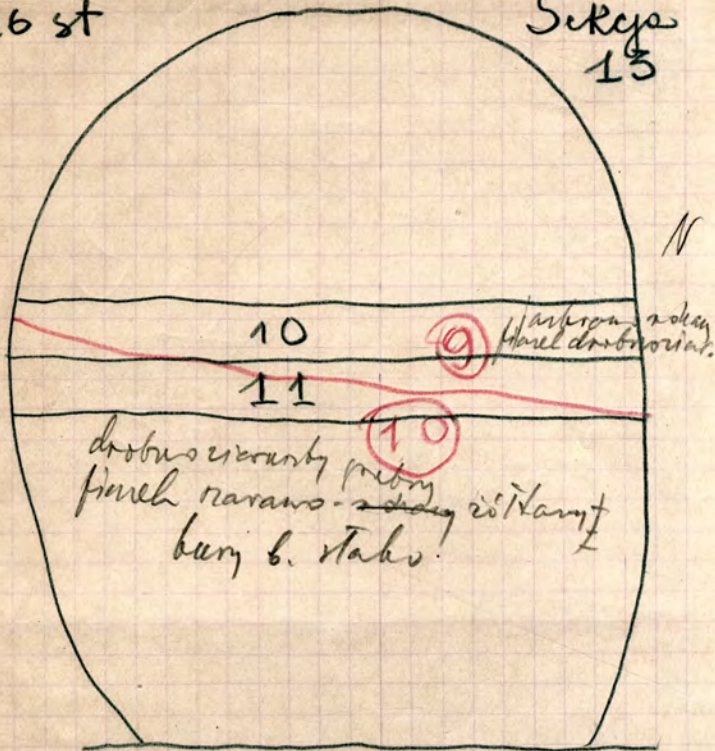
(B)

rim & crown dropper  
final del. final, twist  
& de dr. r. r. r.  
itabo beam

S16 st

Sekcja  
13

N

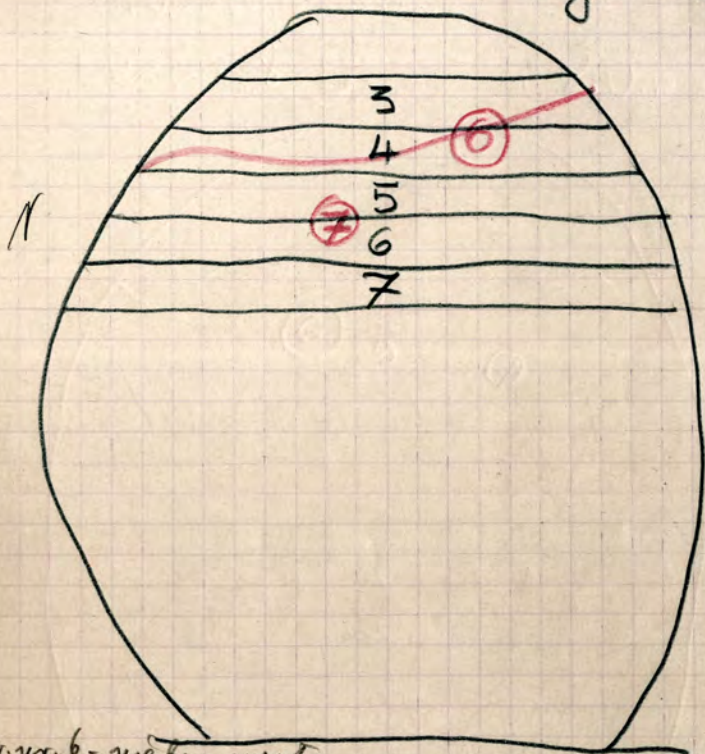


du. 25.VII



S16 W

sekce 14



pr. nr. 6 - mě kůra vepř.

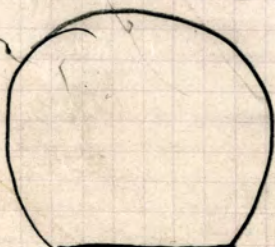
pr. nr. 7 a " " dč. 20. VII. 932 r

pr. nr. 6 uho. typy uho. zast. jasn. cípko  
 stříh 2 prímou a dč. o charaktere kůry  
 hran. dop. spaz. :- mě to bylo pro  
 jasnou a dč. qdž prímou pč. dč. zast.  
 - pr. nr. 7 - referent uho. ident. bylo  
 pč. dč. dč.

S 16 W

S 6

du. 14. VII



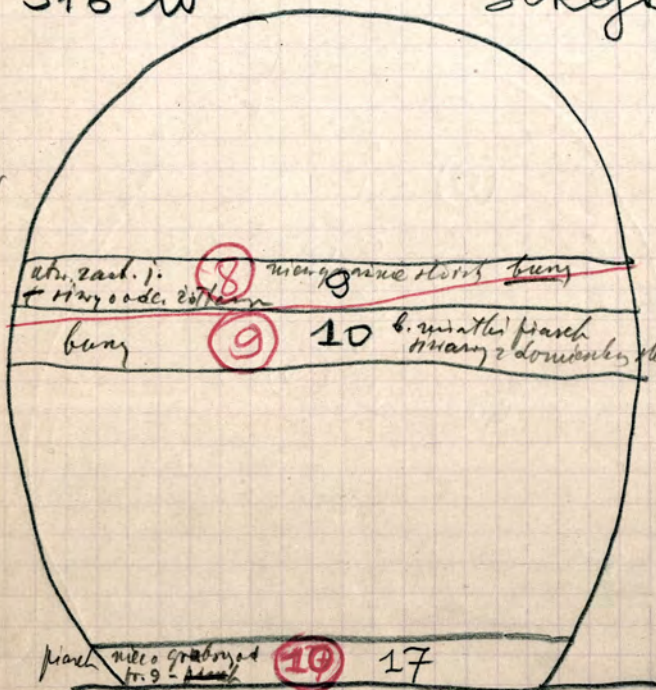
prach ~~17~~ proben #1



S16 W

zokraj 18

N



utr. zark. j. **8** ~~mnogoznae stary buny~~  
 + riny odc. zottan

~~buny~~ **9** **10** b. mitali piasek  
 many z domienky skalni

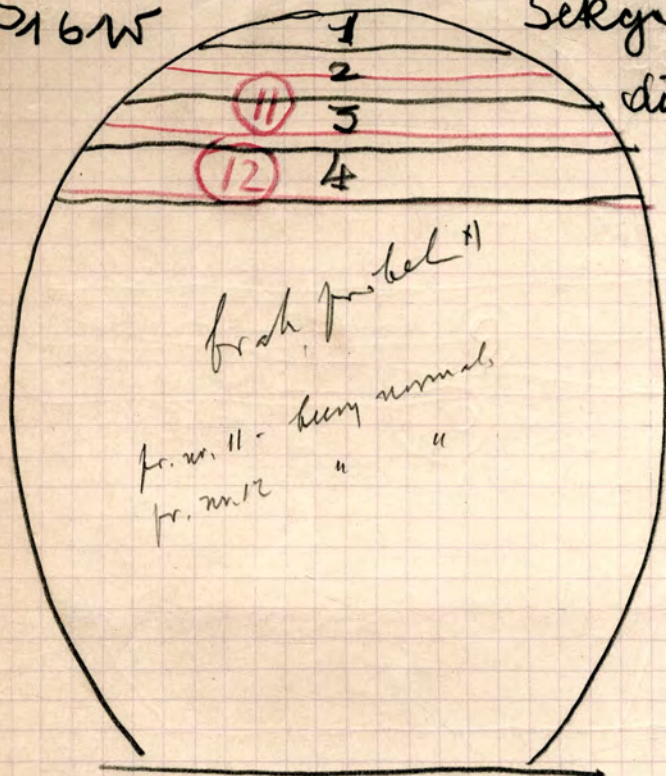
piasek ~~nico grabnyad~~ **17** **17**  
 tr. 9 - piasek

≠ nasany o edicim z dravy

du. 23. VII. 1902

S16W

Sección 21



x/mgledaric -  
 protis te zrtaty  
 metodne do stypulu  
 z problemy z wykopu kumul.  
 w stromy skotecz.?



S16 st

S32

Zupetna zmirava gruntu

R31

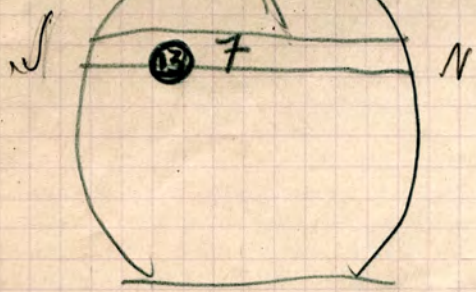
R32

praski

ostard  
brandy

13.VIII

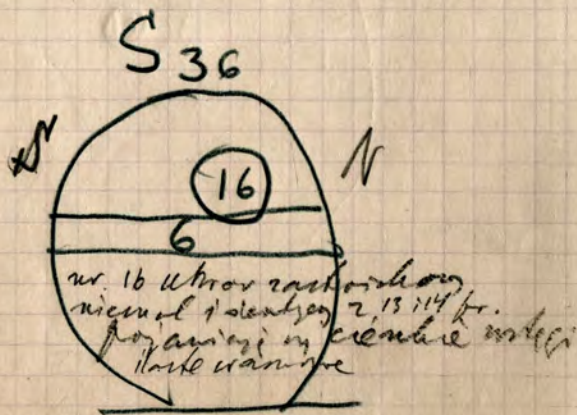

S32 otu



uv. 13 ubo. pylon, zastizheny o nevyraim  
uvashcheniu, zby, mity cam popielatoney  
kum normalie

to samo co poprzedz  
 w sekcjach 33; 34; 35; 36; 37  
 do dn. 19. VIII wT.

problemy № 14, 15, 16  
 16. VIII S 37    17. VIII S 35





h. XVI pranie od samy' wog

do poziomu aktualnego - 1,75 m  
pianka wst. jany u gog doter wotkan  
odraz wst. wst. Pianka spohajnie  
utawery. W poziomie  $\pm 0,50$  m uoi-  
sym utawery w strop uki. muloz  
wielkosc, jenuow, bany + odraz.

13. VI

p. 2,75 m W poziomie 2,25 spuz  
pianka wst. odraz. Pianka <sup>doter</sup> <sup>spuz</sup> wst. wst.  
gony party' dno detoitanu wotkanu w poste-  
ci woto wotkanu ciemnobrownu. punkciami.  
ciutko stozek spohajnie poziomu. Stazek  
pobojna w strop muloz ponsenlini uki.  
typu madoz bany + odraz, z jantre-  
nem odrazem: popelatanem nieregular-  
plamam. W spozu pianka bocz z wotkan  
wielkosc boczom: Stazek w wotkanu  
Ponsenlini uki typu madoz w poste-  
ci w obu scianach do w hre wotkanu pu-  
(w uszle NW - 2,15)

13. VI - 2 rindang

p. 3,35 uki. typu madoz <sup>plamam</sup> (wotkanu + odraz  
z jantrem wotkanu wotkanu plamam), wotkan-  
ley dno bocz stozek do boczom

14. VI

p. 4,95. Spuz uki. Typu madoz  
w poziomie  $\pm 4,5$  m (w uszle NW schodzi do 4,95)  
uoi' pianka wotkanu w stropu party' wotkanu



oshang nry jasniy i suaw o adicium  
 zottan z oshangem. cionkicem mlygam.  
 do poudnu 5.3 nry ber mly jany  
 zottany. Piarch b. maly z pten  
 suchy w poudnu +5.6 m (sondar)  
 waskerb. ukr. matorcy cionkicem mlygam  
 jak ukr. barwy matorcy lesu, jak ukr  
 rast. ptyro matorcy III-IV sybu. Piarch  
 w mlygam sondarozny nie prebten  
 do steb. 5.7 m. Wzrost ptyro piarch  
 15. VI

p. 6.65 ciaste fence miatly piarch  
 cionkicem stoy z waskerban w stadhoru  
 ukr. matorcy tytu ukr. rast. barwy matorcy  
 lesu IV sybu., barwy rdnow-zottany mlygam  
 o adicium stowoznyto cionkicem  
 Stoy piarch (w km kenne cionkicem  
 cionkicem matorcy) wase frani stowozny  
 z waskerban, prekashnie. W sionkicem pty.  
 i rast. mlygam lei b. gnat kenne ku  
 wogtoni NW. w sionkicem pty. ku sionkicem  
 rast. Barwy piarch jany watawa  
 o adicium zottany. Piarch w ptyro  
 suchy (pody)

p. 7.35 <sup>o adicium 18. VI</sup>  
 (wystany w sionkicem mlygam piarch z pten)  
 ten sam ukrow; tak samo  
 stoy leq. I fotograf. sionkicem rast.  
 (nr 2), w sionkicem (nr 3) i pty. (nr 4).  
 Wzrost ptyro w woty w stadhor. sionkicem  
 matorcy barwy z sionkicem lesu  
 20. VI



h. XVI p. 850 W piśmie 8, 2 w sprawie  
rad, w sprawie pd; do radki w sprawie  
rad, w tym samym piśmie - do p. 706  
warty silne rożny (zakręco-rożny) do  
warty ciekawo drobno delikwencji warty  
w warty party ty warty oraz w warty  
warty te party jany party rożni warty  
delikwencji warty warty prekurse  
i piśmie do boscych skupien deliktum  
rożni oraz (rożni). Do p.  
warty warty w sprawie pu. w  
piśmie 8, 5 warty. W sprawie ty  
oraz warty party deliktum rad. i warty  
jany party warty prekurse; piśmie  
warty warty (z party warty  
deliktum) oraz z warty warty  
warty warty warty ty party  
warty (z party III). Warty warty  
warty ty warty party warty  
warty party, z warty warty  
z warty warty ty party  
warty warty party party  
i warty warty warty warty  
party. Warty warty oraz z piśmie  
warty deliktum warty warty  
warty warty warty warty warty  
party warty warty warty oraz warty  
warty party party warty warty  
party do party party, party warty  
warty warty warty warty



p. 8,95 m, dus rukou pomašes do 11,24 m

W poziomie 8,95 m ukazují se spř. vlny roztř. -  
nají, níže jsou droby, fialch. W poziomie  
9,05 m vlny pu. rukou strop ukh, multovos  
barvy stáranj, u zoy stáry (problem z poziomem  
9,05 - 9,15 m); v tomto 1<sup>o</sup> strop ukhrou multovos  
vys něco výš; posudování ukhrou nevíme  
erodovaná(?), pokrývá go cielek stropu  
votřnou cilem

(X) mrena? - udaje  
z prvku, ukhrou  
na perva.

22. VI

p. 10,0 m w poziomie pu ± spag  
ukhrou multovos, stáranj - kupa výš, multovos  
výš jsou barvy fialch puchatú cielek stáry  
u stáranj fialch u stáranj debytam roba,  
výš w poziomie ± 10,2 fialch pu puchatú.  
du w fialch + osovování vlny cielek  
vlny roudúny, ukhrou fialch

25. VI

p. 10,4 m w poziomie racl. spř ukh.  
multovos w poziomie 10,35 w spagu  
warkú boorováno. roudúny vlnová  
puchatú jako výš o odicení boor-  
ováno. roudúny vlnová, w úrovni pu.  
výš warkú cielek boorováno  
o odicení roudúny (problem)  
výš jany, roudúny vlnová, w úrovni  
racl. w ukh. multovos w dci stáry  
(výš) ukhrou výš jany pu. do  
poch. výš u ukhrou pu. warkú  
poch. výš, mult. fialch + poziom, ad stáry  
ukhrou pu. roudúny (fialch, 27. VI.



July 17<sup>th</sup> 1871  
w/ my family, sat home 2  
months; for some time, after, mother, & I  
went to the  
river; do I hope, find such  
17, VII



dn. XVI p. 11, 1 m Piasek odraony o odesium  
znosowielmanapn ku dotowi pucelordis w  
siwary. Spys kys odetany u pominie  
± 11,3 m, udry warha ita tytu ractorkony  
bary stwony b. miedle p. nuchy, gub. ty  
warhy ob. 20-25 cm, niz stop' wedl. melle  
go prandopodob. niemyt mowy. Pomon  
stapony etapay w wykopye roundai. pisa-  
de <sup>base</sup> naraq, orenonay, adiceni - more  
porokatosi pominie odwafnionuz  
kub ter dely rdegradowanij. (writu  
pobli popy) w pucelordy ub. ra  
wyjstny mowy). Obrenaje k z fady  
sxyby ~~bliz~~ pycisani mel. blony  
wyta JF. Wryto obreni poble  
dety tam roslon. wycielazey  
z piaskow odraony pobywajzel  
ubr. ractork. 28. VI

dn. 28. VI Anicous ub - 11,24 m

dn. 30. VI w Anicous studieny 11,24 +

1,3 = 12,54 m; wryto poble mowy z dca  
studienki - b. rctk. mowus




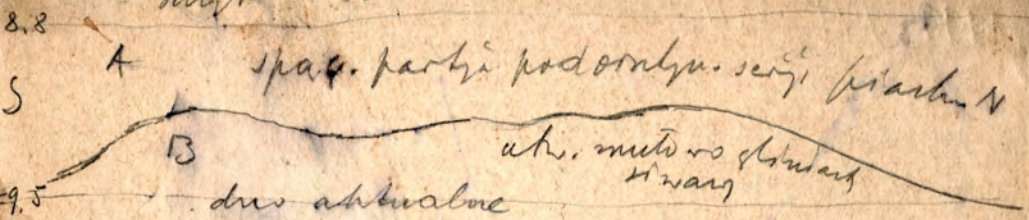
wyryt tunel, rad. prawni u. dyle i kasty  
kopy u siwary - odraony uba madowo-  
madrowy - u pominie 12 anytu

8. VII



most jezioro zach.

tytuł XVI



Wykresyja w rybnie jach na ry.  
23. VI.

kyt XVIII, strou rad, kout 16  
pracuj v jony' cesti do 7 nakt  
u same' jony' fice utvor nutom  
planouty (w kletpenu i jora  
1 nakt) mraz na nakt i ciky  
mrozie. Niz' glina mrazem  
vobta, cemma do spodu.  
W kout 9-12 w spodu  
ky mraz utvor kyt' fice  
mrozy (doten ranozuceny)  
na 4 nakt od dotu  
5. IX. 37 A

---

Josef Czubek  
<sup>Sotky</sup>  
vies Cimontkovic  
p gm. i poa. Rasca

---

vptac fako

por. Novopridel

235 860  
1152  
230



h. XVII p. 2,85. Od gory do 1,85 (od  
 pomnika) piach u gory - dobry jenny istany, dote  
 rday dobry moly. W pomnie 1,85 (u scianie  
 zel.) i 1,95 - 2,0 m ~~stop~~ (scianie od g) stop  
 b. intencyjnie przepukany, ~~stop~~ spanny  
 mowy, barwy sinej o odzieniu ruro seledy-  
 nwanym z drzewa plamami (proble)  
 stop u gory nity u scianie wzd. i pol.  
 z slobotami zastawami / s chody trawie  
 do 2,85 / wyfetyzowanem odrazu silnie  
 zaradkowym Hartem, porowatym amsy  
 pobowa budy z starochi ruro i draby  
 wyprawy brubrow. W gory, cudi  
 mowy doic licne korenie drzew (coroko  
 proble)

14. VI

p. 3,6 m <sup>spanny</sup> przepukany murem u  
 calym rybie bary strawy z odzieniu  
 plamami. W murenie spradzynie  
 dwe i srednie sta brubrowe, brach  
 jeden drugi odraz ~~stop~~ stam wapienne

15. VI

p. 4.3 do dca aktualnego od pomnika,  
 spry mowy strawy b moly. niezami  
 u omuzami odzieniu. W spry mowy  
 stop stop piachu modymowu b. istany  
 z andruonep. Part je stopow piach  
 troy b. otroy piach u samej gory jarkowu odraz  
 now sinay (prob) wuste z stach wapien(?) i mowy  
 17. VI - pomnie 3,8 m odraz  
 - spary party mowy c. d.

mdy. dug 11,462  
 stebnicke 1,500  
 arech 9,962  
 mdy. dug 11,462  
 7,500  
 16,962  
 XVII dus ryba 11,462







dup XVIII, p. 5, 7 m stonkami se same  
slina mramora puzpukawa, spiranowie, miz-  
scani mirmionowa, tytko silnie puzpukawa  
wrodu 25.VI

p. 6.0 m, przy sciencie wrel. stopa rusk-  
torty mureny bony narawego odcianu widoku.  
u poziomie  $\pm 5,7$  m, spaz u poziomie  $\pm 6,1$   
 $- 6,2$  m (tak samo przy sciencie rad) Wzrost  
1/4 spaz mureny bony wrogu - ok. 5,6 m, odc-  
tyc poziomu u wrogu ty piazl podstie-  
Tajem mureny - murety, dooty bony siwano  
istkang o odcianu widoku. Wzrost piazl  
mureny cienna ty piazl. Tak w murenie  
stanki wapienne brime - piazl ty na  
i murety poziomu mureny. Wzrost ty  
tyba spaz mureny podstieyta piazl wrogu  
zamioty z murety mureny. Wzrost ty  
wzrost ty mureny ad tyba albo dno,  
mia wid podstieyta mureny. Wzrost ty  
mureny podstieyta i piazl ty piazl  
z dno; piazl podstieyta tyba  
piazl ty piazl dooty mureny  
Wzrost tyba mureny murety; tyba  
stank wapienny tyba mureny wro  
obracel dno z dooty piazl mureny

25.VI

p. 6.1 m stonkami i dno tyba mureny.  
Wzrost tyba tyba i piazl. Wzrost mureny  
piazl tyba wrel podstieyta mureny w wrogu  
tyba tyba tyba tyba tyba tyba tyba tyba tyba  
dno wapienne 28.VI

Wzrost tyba mureny - 6,1 - 6,2 m  
piazl tyba mureny



p. 6, 8 m W powrocie tym w stronę NE  
 i NW; ~~z~~ JE murem dolnym muru  
 w ścianie żel. żwiru w powrocie ~~z~~ dolnym  
 muru (większe próby stopu masy murey  
 z miejsca NW z powrotem 6, 8) W ścianie żel.  
~~z~~ ścianą pa. rentki żwiru powrotem  
 dobrze podzietażego murem żwiru, w ścianie  
 pochodził z murem murey dolnej; raczej pier-  
 wna murówka jest do puszki z murem  
 na obciążenie drzewi - erogacji. W renie  
 muru ~~z~~ muru ~~z~~ muru ~~z~~ muru ~~z~~ muru  
 muru o odcięciu istnie - chwyt murem  
 pokrywają powrotem murey murey  
 4. VII Kopca do gteb. 11.65

p. 7, 7 m od środka w stronę NE  
 ścianka kłosa murem murem powrotem  
 strona odian ramulowu zawieszony  
 w renie muru murem murem murem  
 sucha (proble) z powrotem 8, 2  
 6. VII

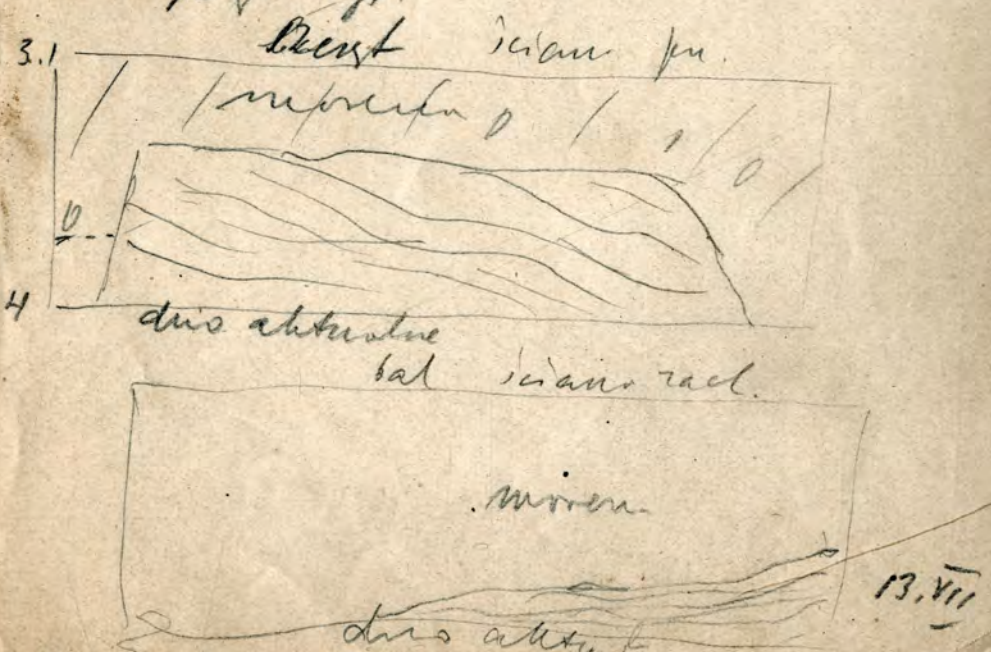
p. 8, 15 w całe muru murem murem  
 cieżka w powrocie tym trochę murem  
 8. VII

p. 9, 2 W powrocie tym w ścianie mur.  
 z muru ścian part. murem JE - sp. ścian  
 part. murem. ~~z~~ w renie muru ukoń-  
 czenia, budyli planu murem, w part.  
 part. ścian murem murem, ścian ścian  
 w ścian murem murem; w ścian murem murem  
 w ścian murem murem murem murem murem  
 w ścian murem murem murem murem murem  
 13. VII



Studienku A (ad pomark)

Do 2,4 naryp, uoiy morena i tra.  
 nem wipienient kampani. bang eteumy  
 gora i planam rudaeni / (coronans ruda.  
 le) trocky ruderuon. pueplukau; w ieiare  
 pu. w porime 3,6 - 3,65 w ieiare rael.  
 - w partu od trocku do terany pu. -  
 w porime 3,8 - 4,0 - / (py trocku) uhor  
 franayk i neagulanu porachtane utamerim  
 i wkladen slaty. nutrym: crenathion wkladek.  
 waster, pyfominijy uhor delny, uoiy  
 w porime 4,3 puechod w uhor fias  
 w'atho franayk, eiarko uoregulanu slaty  
 jak ut. delt. Zapade ku ieiare pd.  
 Odstonacie w ieiare pu. b. c. c. c. c.  
 ilubroje go ry.



h ieiare ind. abanije in (do trocku od terany  
 pu) w porime 3,8 - 4,0 - w ieiare pd.  
 uoiy dac go jonne

# Stuobi euka B



Hak 2 ser  
delt.

IT-mull  
pr. N 1

pr. N 2

$h = 3.79$

pr. N 3

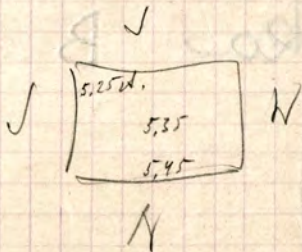
$h = 3.95$

nam murt h rozy  
2-ditaleu. mint. mull.

murt. murt. o delt. usar,

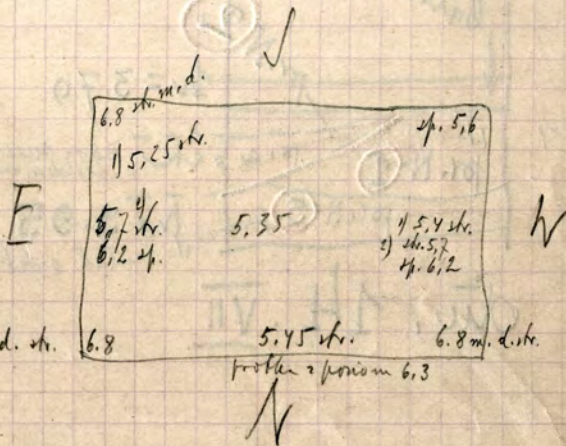
du, 14. VII





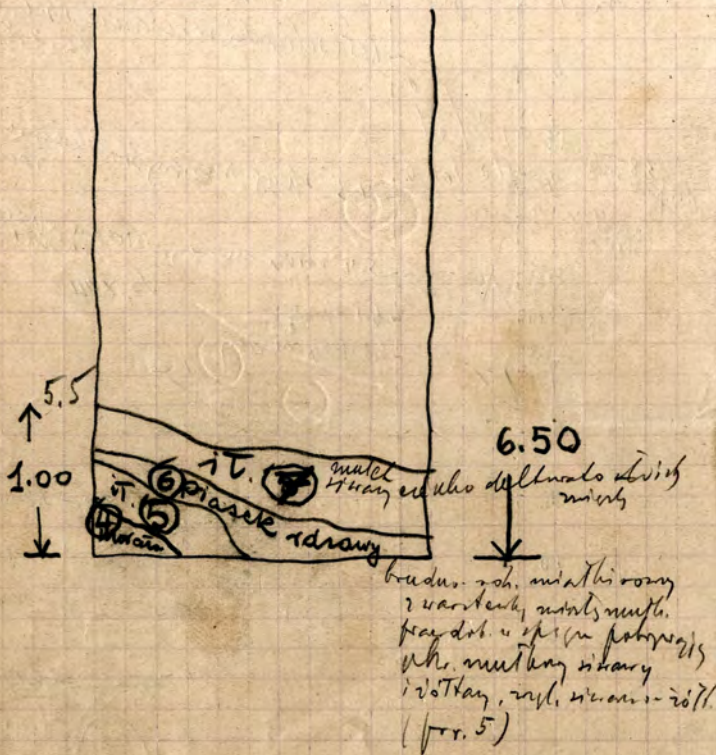
5,25 - 5,45 E ~~step over.~~ ✓  
 5,7 ~~step over.~~  
 6,12 E ~~step over.~~ = 14-5,6

jezioro N  
 6,1 m. over




# Studs' eureka B

du. 15. VII





d. VI



stop m. p. probok, bockien  
 schendi wicianie wsl. do  
 ob. 2.8m

stop p. 3.8  
 ob. 4.5  
 stop p. 5

4.3 stop m. p. bockien do any  
 ract.

5.4 stop m. p. w. stopie spradzenie  
 bockiel  
 12. VIII

stop 6.1  
 6.8  
 6.1 stop m. p.

stop 3 - 3.2m mor.

6 - 6.17 stop p.  
 7 - 6.7 stop do  
 7.5m  
 8.1 k. p. n.  
 4 stop p. m.  
 - w. sl. 9.35

10  
 11

Studienka w ośi Skolecni  
porow duos albertow 3.7 m (ad porow  
W uści pu. wylupu murem trochy pu-  
stokawa, muremowa, barwy ciemnej z  
ochranami partjami i dworka ad dół,  
zawiera sporadycznie niewielkie kamienki!  
W uści pd. scieżka - stary wylup  
kolektorów, narys. Stary murem  
w porowicie ± 3,2 ad porowita fram-  
ca sporadycznie brzoły brzoława  
(w uści pu. pu. pu.) 1. VI

4,3 m w uści w uści, w uści  
brzoława ciemna z ochranami  
i jarami planami murem (pu. pu.)  
2. VI

p. 4,7 murem ciemny, jednok jenne  
tabro kamienki w, barwy ciemnej,  
ciemniejsza wadawa z ochranami planami.  
m. pu. pu. pu. pu. pu. pu. pu. pu. pu. pu.  
wylup stary wylup 3. VI



6.3

6.17

(p. 7, 37 m) w powrocie 7.17 stół  
 pianki miodymonnowej ta Plac  
 bary i otworzenia b. istniejące  
 (woda pod ciśnieniem podłożu w 10 m)  
 b. otwór z imieniem: Stanbani. W powrocie  
<sup>6.6m</sup>  
 7.57 from warstwy i otworu - stanbony  
 (miejsce podług pianki z powrotem  
 7.57 m) 7.VI  
<sup>6.3</sup>

6.9

6.7

(~~7.8~~ 8.0 m) w powrocie (= 7.8 m)  
 w ścianie pu. strop myłej wody  
 dolnej(?) b. róbta rucha ciarowa.  
 wa / miasto podług partii stropu  
 wa z glaz i warstwy ciemnej  
 miodymonnowej) 8.VI

7.5

(p. 8, 4) w ścianie walc. pu. i walc.  
 stropowa b. nie równa partia mo-  
 nety b. róbta b. ciarowa, i róbta  
 w róznych, róznych miejscach  
 Plac otwór, imię, róznoważony 9.VI  
 dolen zamalony ciemnym  
 Woda w podłożu w 10 m z glaz i partii  
 róznych miodymonnowej z powrotem 8.2 (stanbony)

d. I - stud. 1 m statone ity

II " " " " stud. mult re divede i cada

III " " " " ptareh grabotavany re divede  
duo rybu w ile casti.

point IX 18.18 VIII - IX 75

" X 18.03 IX - X 75

Solium Polkorki

wmeweniie dua ksto kapeo 10.36 ~ w, korn. o wity  
" " " studai 11.42 " "



plankton adibany J - produkt  
masyarakat - masyarakat  
plankton p. abstrak N - abstrak  
masyarakat & kemasyarakatan

masyarakat

ut. 2 art. yang  
2 pdt. p. 24.  
i. statistik

o o o o o : bagian bogor - masyarakat  
statistik

plankton  
masyarakat  
(inter d.)

o o o o o  
masyarakat A

# Szyb I

zestawienie pochylenia warstw i tu  
zastoiłowego

Karte 4 : Tajodnie ku Wisk

" 5 : brach obrem.

" 8 : Slabe pochylenie ku Wisk

" 14 : ciemne i b " km NN 38° ; km N dnie Tag.







- 8) Morena C
- 7) Ubr. rastoch. Jamy
- 6) Myie moreny B, \* mgl. - myie i' prakli nastlepte
- 5) Morena B
- 4) Ubr. rastochone II
- 3) Piarli midymnensse a
- 2) Morena A
- 1) Ubr. rastochone I



Hudroentia

8.1

(p. 8,9 m<sup>x1</sup>) pu. potowa studzienka  
b. zloza z ciarowana sucha murawa  
w punktach wody stary zanym wykop.  
W sciame rad. jenne parku wspaniale  
onyka, w rastlisciu i piach odby  
znowy zanadkiem odlegly \*

10. VI

x) primum podano wadlowie  
gdzie drzewo wynosi 8.2; przytacz  
punktata bycia 7 bycia 8. VI

10. VI

p. 8.4 w pu. cwi wykopu b. bracka ciarowana  
boonurawa murawa

14. VI

p. 9.25 ~~teaty~~ rozpyethien wykop  
para pylicie po. (gdzie jest stary  
wykop zanym) w rewie b. zloza  
b. Cienna murawa slenna. Z muraw  
pylicie pu. w primum 9.35 bycia  
ze mueling, a wstanie kanale podziemne  
bytyz domien wody cychy: Woda wypru  
dwo piachu miathiey zanadkiem. Z primum  
nie 9.1 podchodzi nieantatne kanaty  
prachna (?) 17. VI







kl. I w poziomie ok. 6.2 m od pow. spaz ciemny  
slony wazon; xiej ity ciemne wazone; du. 10. vi kopac  
pawie w itad po stronie pu szary w poziomie 7-7.2 m.  
Na poprawiam z kl. II-<sup>xx</sup> w poziomie tym jest jst  
istly orby piasek czerw. x

kl. V w poziomie 7m od pow. ~~pod~~ spaz jstak  
podwarowyl; teraz w poziomie tym odstawiaja  
ity dolne wazony istlano. odbrane 10. vi. 1930.  
identyczne strombki w klatach i orzedone

kl. II w poziomie ok. 7.6m spód piasku podwar.  
wazony. w poziomie upadnie ok. i wiazaty  
z <sup>ustal</sup> Jankow ok. okonchaw- itakeni / okonchaw  
kijone, ptacke z ity uciej klescy, byski z ity jstak  
w klacie III it pod jstakami wplywaj us. jstakow  
wazony o ok. 50cm. du. 11. vi kopca tu ty klacie  
w poziomie ok. 7.5m, w ite istym tym jstakow;  
it ten jstak jstakow, wiazduse jstakow tu isty  
w it istlano odbrany. x

kl. V poprawiam z II-<sup>xx</sup> w poziomie 7.7m od pow.  
<sup>pracy</sup> postadu ity (spod jstaku podwar.) ciemny;  
w poziomie tym jstakow b. ciemny (w klacie ist-  
zym) i jstakow a nawet jstakow w isty  
pracy ity z istym. 11. vi. 30

1  
 2  
 3  
 4 March jah stoh

feah  
 5  
 6  
 7  
 8  
 9  
 10  
 11 jah stoh  
 12  
 13  
 14  
 15  
 16  
 17  
 18  
 19  
 20  
 21  
 22  
 23  
 24  
 25  
 26  
 27  
 28  
 29  
 30  
 31  
 32  
 33  
 34  
 35  
 36  
 37  
 38  
 39  
 40  
 41  
 42  
 43  
 44  
 45  
 46  
 47  
 48  
 49  
 50  
 51  
 52  
 53  
 54  
 55  
 56  
 57  
 58  
 59  
 60  
 61  
 62  
 63  
 64  
 65  
 66  
 67  
 68  
 69  
 70  
 71  
 72  
 73  
 74  
 75  
 76  
 77  
 78  
 79  
 80  
 81  
 82  
 83  
 84  
 85  
 86  
 87  
 88  
 89  
 90  
 91  
 92  
 93  
 94  
 95  
 96  
 97  
 98  
 99  
 100

11 jah stoh

11 jah stoh  
 12  
 13  
 14  
 15  
 16  
 17  
 18  
 19  
 20  
 21  
 22  
 23  
 24  
 25  
 26  
 27  
 28  
 29  
 30  
 31  
 32  
 33  
 34  
 35  
 36  
 37  
 38  
 39  
 40  
 41  
 42  
 43  
 44  
 45  
 46  
 47  
 48  
 49  
 50  
 51  
 52  
 53  
 54  
 55  
 56  
 57  
 58  
 59  
 60  
 61  
 62  
 63  
 64  
 65  
 66  
 67  
 68  
 69  
 70  
 71  
 72  
 73  
 74  
 75  
 76  
 77  
 78  
 79  
 80  
 81  
 82  
 83  
 84  
 85  
 86  
 87  
 88  
 89  
 90  
 91  
 92  
 93  
 94  
 95  
 96  
 97  
 98  
 99  
 100

11 jah stoh  
 12  
 13  
 14  
 15  
 16  
 17  
 18  
 19  
 20  
 21  
 22  
 23  
 24  
 25  
 26  
 27  
 28  
 29  
 30  
 31  
 32  
 33  
 34  
 35  
 36  
 37  
 38  
 39  
 40  
 41  
 42  
 43  
 44  
 45  
 46  
 47  
 48  
 49  
 50  
 51  
 52  
 53  
 54  
 55  
 56  
 57  
 58  
 59  
 60  
 61  
 62  
 63  
 64  
 65  
 66  
 67  
 68  
 69  
 70  
 71  
 72  
 73  
 74  
 75  
 76  
 77  
 78  
 79  
 80  
 81  
 82  
 83  
 84  
 85  
 86  
 87  
 88  
 89  
 90  
 91  
 92  
 93  
 94  
 95  
 96  
 97  
 98  
 99  
 100



kl. 7

kl. 6



1) 2) 3) 4) 5)  
 2) 3) 4) 5) 6) 7) 8) 9) 10) 11) 12) 13) 14) 15) 16) 17) 18) 19) 20) 21) 22) 23) 24) 25) 26) 27) 28) 29) 30) 31) 32) 33) 34) 35) 36) 37) 38) 39) 40) 41) 42) 43) 44) 45) 46) 47) 48) 49) 50) 51) 52) 53) 54) 55) 56) 57) 58) 59) 60) 61) 62) 63) 64) 65) 66) 67) 68) 69) 70) 71) 72) 73) 74) 75) 76) 77) 78) 79) 80) 81) 82) 83) 84) 85) 86) 87) 88) 89) 90) 91) 92) 93) 94) 95) 96) 97) 98) 99) 100) 101) 102) 103) 104) 105) 106) 107) 108) 109) 110) 111) 112) 113) 114) 115) 116) 117) 118) 119) 120) 121) 122) 123) 124) 125) 126) 127) 128) 129) 130) 131) 132) 133) 134) 135) 136) 137) 138) 139) 140) 141) 142) 143) 144) 145) 146) 147) 148) 149) 150) 151) 152) 153) 154) 155) 156) 157) 158) 159) 160) 161) 162) 163) 164) 165) 166) 167) 168) 169) 170) 171) 172) 173) 174) 175) 176) 177) 178) 179) 180) 181) 182) 183) 184) 185) 186) 187) 188) 189) 190) 191) 192) 193) 194) 195) 196) 197) 198) 199) 200) 201) 202) 203) 204) 205) 206) 207) 208) 209) 210) 211) 212) 213) 214) 215) 216) 217) 218) 219) 220) 221) 222) 223) 224) 225) 226) 227) 228) 229) 230) 231) 232) 233) 234) 235) 236) 237) 238) 239) 240) 241) 242) 243) 244) 245) 246) 247) 248) 249) 250) 251) 252) 253) 254) 255) 256) 257) 258) 259) 260) 261) 262) 263) 264) 265) 266) 267) 268) 269) 270) 271) 272) 273) 274) 275) 276) 277) 278) 279) 280) 281) 282) 283) 284) 285) 286) 287) 288) 289) 290) 291) 292) 293) 294) 295) 296) 297) 298) 299) 300) 301) 302) 303) 304) 305) 306) 307) 308) 309) 310) 311) 312) 313) 314) 315) 316) 317) 318) 319) 320) 321) 322) 323) 324) 325) 326) 327) 328) 329) 330) 331) 332) 333) 334) 335) 336) 337) 338) 339) 340) 341) 342) 343) 344) 345) 346) 347) 348) 349) 350) 351) 352) 353) 354) 355) 356) 357) 358) 359) 360) 361) 362) 363) 364) 365) 366) 367) 368) 369) 370) 371) 372) 373) 374) 375) 376) 377) 378) 379) 380) 381) 382) 383) 384) 385) 386) 387) 388) 389) 390) 391) 392) 393) 394) 395) 396) 397) 398) 399) 400) 401) 402) 403) 404) 405) 406) 407) 408) 409) 410) 411) 412) 413) 414) 415) 416) 417) 418) 419) 420) 421) 422) 423) 424) 425) 426) 427) 428) 429) 430) 431) 432) 433) 434) 435) 436) 437) 438) 439) 440) 441) 442) 443) 444) 445) 446) 447) 448) 449) 450) 451) 452) 453) 454) 455) 456) 457) 458) 459) 460) 461) 462) 463) 464) 465) 466) 467) 468) 469) 470) 471) 472) 473) 474) 475) 476) 477) 478) 479) 480) 481) 482) 483) 484) 485) 486) 487) 488) 489) 490) 491) 492) 493) 494) 495) 496) 497) 498) 499) 500) 501) 502) 503) 504) 505) 506) 507) 508) 509) 510) 511) 512) 513) 514) 515) 516) 517) 518) 519) 520) 521) 522) 523) 524) 525) 526) 527) 528) 529) 530) 531) 532) 533) 534) 535) 536) 537) 538) 539) 540) 541) 542) 543) 544) 545) 546) 547) 548) 549) 550) 551) 552) 553) 554) 555) 556) 557) 558) 559) 560) 561) 562) 563) 564) 565) 566) 567) 568) 569) 570) 571) 572) 573) 574) 575) 576) 577) 578) 579) 580) 581) 582) 583) 584) 585) 586) 587) 588) 589) 590) 591) 592) 593) 594) 595) 596) 597) 598) 599) 600) 601) 602) 603) 604) 605) 606) 607) 608) 609) 610) 611) 612) 613) 614) 615) 616) 617) 618) 619) 620) 621) 622) 623) 624) 625) 626) 627) 628) 629) 630) 631) 632) 633) 634) 635) 636) 637) 638) 639) 640) 641) 642) 643) 644) 645) 646) 647) 648) 649) 650) 651) 652) 653) 654) 655) 656) 657) 658) 659) 660) 661) 662) 663) 664) 665) 666) 667) 668) 669) 670) 671) 672) 673) 674) 675) 676) 677) 678) 679) 680) 681) 682) 683) 684) 685) 686) 687) 688) 689) 690) 691) 692) 693) 694) 695) 696) 697) 698) 699) 700) 701) 702) 703) 704) 705) 706) 707) 708) 709) 710) 711) 712) 713) 714) 715) 716) 717) 718) 719) 720) 721) 722) 723) 724) 725) 726) 727) 728) 729) 730) 731) 732) 733) 734) 735) 736) 737) 738) 739) 740) 741) 742) 743) 744) 745) 746) 747) 748) 749) 750) 751) 752) 753) 754) 755) 756) 757) 758) 759) 760) 761) 762) 763) 764) 765) 766) 767) 768) 769) 770) 771) 772) 773) 774) 775) 776) 777) 778) 779) 780) 781) 782) 783) 784) 785) 786) 787) 788) 789) 790) 791) 792) 793) 794) 795) 796) 797) 798) 799) 800) 801) 802) 803) 804) 805) 806) 807) 808) 809) 810) 811) 812) 813) 814) 815) 816) 817) 818) 819) 820) 821) 822) 823) 824) 825) 826) 827) 828) 829) 830) 831) 832) 833) 834) 835) 836) 837) 838) 839) 840) 841) 842) 843) 844) 845) 846) 847) 848) 849) 850) 851) 852) 853) 854) 855) 856) 857) 858) 859) 860) 861) 862) 863) 864) 865) 866) 867) 868) 869) 870) 871) 872) 873) 874) 875) 876) 877) 878) 879) 880) 881) 882) 883) 884) 885) 886) 887) 888) 889) 890) 891) 892) 893) 894) 895) 896) 897) 898) 899) 900) 901) 902) 903) 904) 905) 906) 907) 908) 909) 910) 911) 912) 913) 914) 915) 916) 917) 918) 919) 920) 921) 922) 923) 924) 925) 926) 927) 928) 929) 930) 931) 932) 933) 934) 935) 936) 937) 938) 939) 940) 941) 942) 943) 944) 945) 946) 947) 948) 949) 950) 951) 952) 953) 954) 955) 956) 957) 958) 959) 960) 961) 962) 963) 964) 965) 966) 967) 968) 969) 970) 971) 972) 973) 974) 975) 976) 977) 978) 979) 980) 981) 982) 983) 984) 985) 986) 987) 988) 989) 990) 991) 992) 993) 994) 995) 996) 997) 998) 999) 1000)

4mm.

kraviec roch

|     |      |
|-----|------|
| 2.5 | 50   |
| 2.2 | 1.70 |
| 30  | 2.20 |

piniek jam

rećniewo tytu biatans i otławy z  
rodzajem rynnym

głina twarda lub o chwie

piasek wiatowy

re i wiatu  
waskulki, granule  
i proszek

glin  
wątosa + drobna  
z wty odłam ita  
ciężko całokładnie  
tytu wiatowy

głina wiatowa iłota

0.20  
1.40  
b. ciężka  
w piasku iłot. jaśniejsze  
siwawo-rodzawa

ilutis puchłymi  
ku mączkowi  
ciężka wazore

piasek drobny tytu  
i otławy  
rećniewo

M





Kl. IV poziom ob. 9,5 m glina wiatowa  
b. rdzeń, prawie czarna. x

Kl. V p. 8,2 w potonie (ku kl. VI) jeszcze prawie  
zostymiony, a potonie (ku kl. IV) pokazuje się  
głina wiatowa potonie cienka, warstwy, porzeczona  
i piasku cenz. silnie rozprószonego. 14. VII

Kl. VI p. 9 m od powierzchni, kopiec cięty w piasku  
koni, także warstwy, niema od górno poziomu strony  
(residuum murek demoj 43) 18. VII. 30 x

Kl. V p. 9 m kopiec w stąg b. ciemnej glinie  
wiatowej; na poprzeczku z kl. VI glina b. potonie  
i w poziomie ob. 8,5 m. - porzeczona p.  
afosa zdaje się być gładką w kierunku kl. VI  
18. VII. 30 x

Kl. 22-ga w poziomie ob. 1 m od pow.  
boku z <sup>wielkiach niemy międzywarstwy</sup> starożyt. w poziomie ob. 4,9 m strop  
dolnej gliny wiatowej. do 10. VII kopiec b.  
gliny w poziomie 6,5 m. x

W kl. 21-ej w spodniej warstwie spasy  
dolnej gliny wiat. - pokazuje się 17 plioc.  
do 10. VII widać to była już thronoma.  
piaty i tu plioc. brzozy widać na  
chołdzie.



bramie wzd.

ad gory piarch nampe ob. 4 m

wiez miedz perimocz typu <sup>(czerw. porzad)</sup> gory jano ukoladczony, workowic  
gliny matowa r. ob. 5.5 m przy  
na cieniu gliny matowej ulegajac od ty  
ortatny; ad drolona warstwa r. ob. 1 m  
zapadajacych raptownie w glabo

kl. 11, p. 8.20 glina cienna matowa z stankom  
nad tem it cieniu (bony stalny) typu perimocz,  
b. crenko warstwowany; <sup>1</sup>warstwie ilu = 1 m. W blasko iared  
niej-10-e; identyczne stanki - spod ilu <sup>glina</sup> przy-  
ob. 9.10 m. Wile typu matowicow dery star korytalny,  
proton mykajacy w wim stowalidrowa. x

kl. 9 w cypci pergramiany z VIII-g w prisznie  
ob. 9 m stop doluz perimocz cieniu gliny matowej  
w cypci irostlowy i ko grawny z kl. X-g w prisznie  
± 9.5 m mat pianowy typu perimocz. 24. VII 50 x

kl. 21 w prisznie ± 5 m ad pon stop  
gliny matowej cieniu przykry warstwy prisznie  
ko kl. 20 przy gliny matowej mat r. ob. 1 m  
typu perimocz. W kl. 19 to typu prisznie r. ob. 1 m  
no dery prisznie drzewa; de drzewa (?) waz miedzy  
i mysl drzew. Prisznie to prisznie ze mykajacych  
blaskow - prisznie r. ob. 3. VII W blaskow  
kl. w prisznie ± 2.25 m r. ob. 1 m przy prisznie  
x



Hand made

Hand made  
- paper for drawing  
- paper for drawing  
- paper for drawing  
- paper for drawing



29  
30  
31  
32  
32  
31  
30  
29  
28  
27  
26  
25  
24  
23  
22  
21  
20  
19  
18

|    |                              |
|----|------------------------------|
| 29 |                              |
| 30 |                              |
| 31 |                              |
| 32 | Handwritten notes            |
| 32 |                              |
| 31 |                              |
| 30 | p. konst.                    |
| 29 | p. konst.                    |
| 28 | p. konst.                    |
| 27 | <del>Handwritten notes</del> |
| 26 | <del>Handwritten notes</del> |
| 25 | <del>Handwritten notes</del> |
| 24 | p. konst.                    |
| 23 | p. konst.                    |
| 22 | p. konst.                    |
| 21 |                              |
| 20 |                              |
| 19 | p.                           |



p. name

000

3

Handwritten notes

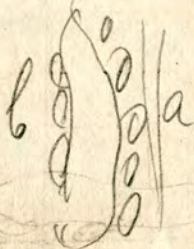
Handwritten notes

13  
12  
11  
10  
9  
8  
7  
6  
5

Handwritten notes at the bottom of the page, including the word 'Handwritten' and other illegible text.



90°



1/4 in. 2 in.

