

Nummern III f. Bremeri nach.



Etapy na poziomie dolnym
 i środkowym prochy
 kapelusz. Powierz. i otęży płask
 brach jaskółki i kłóci i kłóci
 pali, natomiast w stronie
 płasku wydłużony nie dłuży
 brzośnie i kłóci prochy
 narys. prochy i kłóci
 oraz drobne kłóci, które
 kłóci i kłóci b. nie kłóci.
 W tym miejscu wykazuje
 profil utworów wydłużony
 prochy.

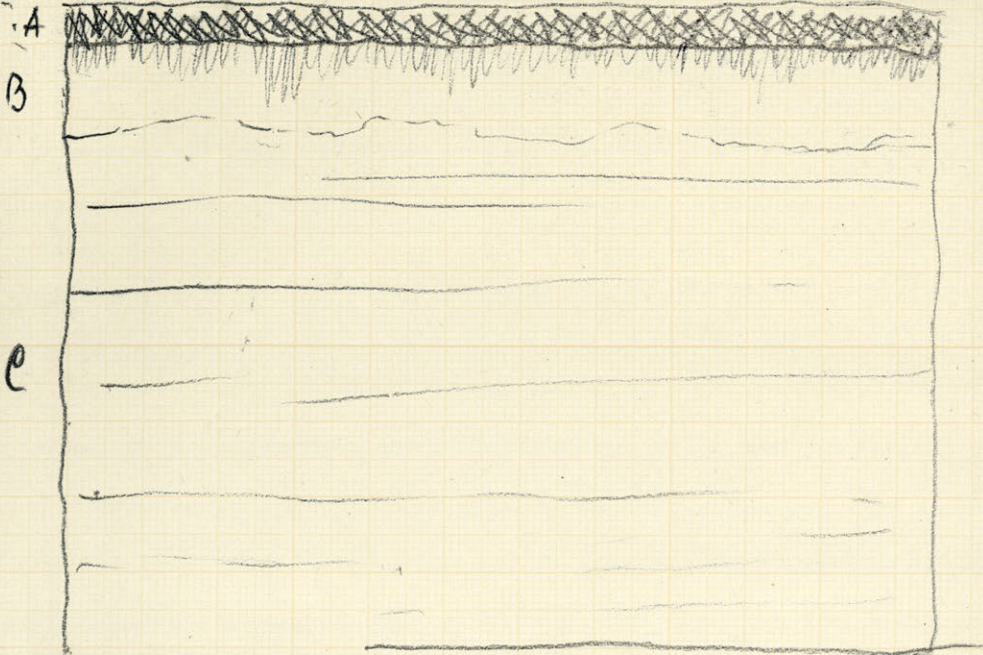
Na prochy kapelusz
 (superne b. i kłóci) gruba
 warstwa płasku i kłóci
 narys. Na kłóci, na
 stronie podzielnicy
 powiększenia i kłóci i kłóci
 płasku wydłużony i kłóci
 i kłóci, i kłóci i kłóci
 - i kłóci i kłóci i kłóci

1:40

№ 1-3 zarna.

przez worki, kłóci i kłóci kłóci kłóci
 prochy i kłóci. Na tym kłóci powiększenia kłóci
 kłóci i kłóci kłóci kłóci i kłóci
 kłóci i kłóci kłóci kłóci i kłóci

400
 2. VII. 1925 Alant



1:20

Profil I na miejscu skupienia żaru.

Remin III i kości żaru.

- A próchnica kopalna, żarna wyrobę leniem, tandemach i inelot, by mieć w sobie włóknem. Brak śladów abracji, edycji i tarcia, ponieważ poziom ralej, epipaleolitu. W każdym razie i poziomie próchnicy kopalnej, widać jest żarna i niekt.
- B warstwa piasku wydmowego, białego, drobnej frakcji, nie widać zabarwienia ciemniejszego próchnicy, piasek drobny, ciemny, bez żużli.
- C żarna warstwowa biaława, żółta, z warstwą poziomem, piasku gruboziarnistego, żarna brzo. Na poziomie 1.70 piasek szary, przemywany wodą. W miejscu miejscu żarna i piasku warstwowego, widać drobny, widać i tu zielonawy.

Ważnym jest w tym przypadku stwierdzenie
zdeformacji piasku wydłużonego na piaskach
warszawskich starych ław. ~~Do~~ Takim
piaski wysłany być na pierwszym miejscu
nie mogą być od którego nie jest wcale
oddzielony. Wyklucza to przypuszczenie o przesy-
szenia ich wzdłuż w czasie porównywalne a na-
stępnie ich rozmieszczenia przez ciotki.
Ciotki ~~nie~~ miażdżą w ~~stary~~ momencie
obliczeń przerobu piasków ław
na miejscu gdzie obecnie znajdują się
wzrosty kłosa Nieraflozowa górna część
piasku wydłużonego ulega miąższości, pre-
robie w czasie porównywalnym. Charakterysty-
cznym momentem jest fakt iż prócz
wielu kopalnia tworzy poziom niski lekko
zfałszony (pasyżki piaskie) nieowity
od wprostego poziomu doliny Tarkowej
Warty. Na przykład 1/4 gruba warstwa piasku
wprostym uwarunkiem z którego widać
wypały ławie między bochemetrami
wzrostu pasyżki

3. VIII 1925 Staro Zr.

Basalt 9

Remin. Vit.

A

Kwa
Kawina

A1

B


C

→ D

1:20

1:20

← porous
woody



A piasek wydumny brudno rdzawy ^{zawierający} ^{inne rodzaje}
pyłu pochodzącym z wierzni dołki i wzdłuż
kuchni wzdłużnie.

A + piasek wydumny jasno rdzawy

B piasek warstwowy z jawnymi białymi plamkami
barny *Cremus* lub jaskrawo rdzawy, rdzawa
b. ława kufiny wzdłużnie wzdłuż
płaszczyzn małych płaszczyzn
wzrostu przemieszczania rekonstrukcji

C Piasek brązowy rdzawy jedwabisty
zabawny warstwowy z ciemnymi
składkami i tłu brązowo ciemno rdzawymi
mi wzdłużnie wzdłużnie

D Piasek koczowniczy grubo szary (brązowo-
szary) - tym jawnym wzdłużnie

B-D - uboższy frakcja, ława, A-A: piasek
wydmowy w górnej części kłosa (A) oraz w rejonie
z frakcją (był może jawnie przypadek
głównie pochodzący z wierzni płasko na powierzchni
z uboższymi deflacyjnymi piaskami wzdłużnie wzdłużnie ława
wspólna.

Rusmin
st. V kr. zachodnia

Palenisko - ^{na pow. wydmy} pozostałości ~~skupienie~~ przepalonych
kości bydźcych, na niektórych ślady użecne,
jakgdyby pozostałości patyki z brązu. -

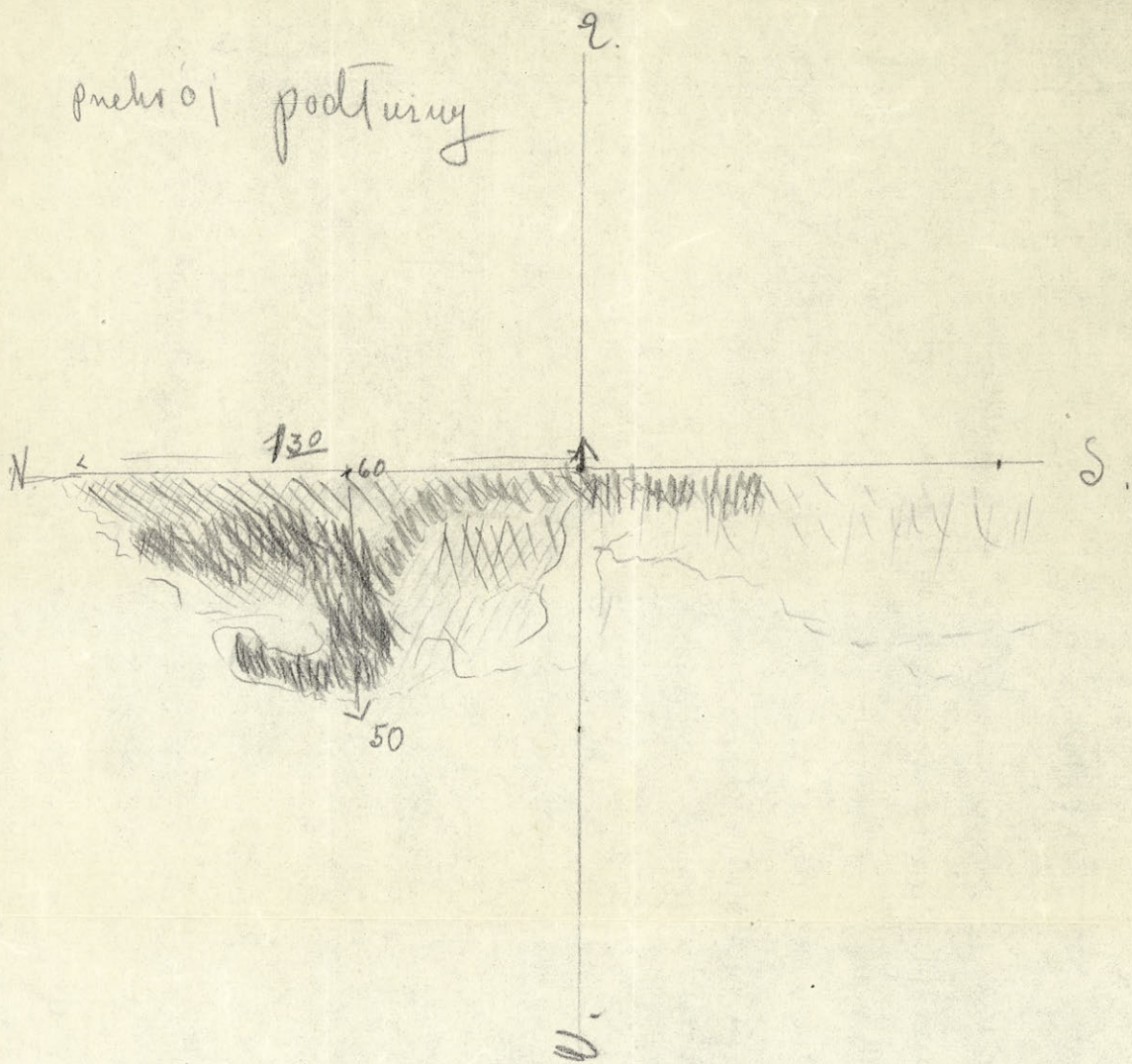
Tęż me z kośćmi parę fragmentów drobniejszej
ceramiki; przepalonych kamieni. -

poza tem na terenie w janie innych zabytkań
nie znaleziono. - W kierunku północnym
od źródła - ziemia pumieszana z drzewkami
węgla mocno zaropa.
Na odroście pniekij postliny



pniekij pognemny

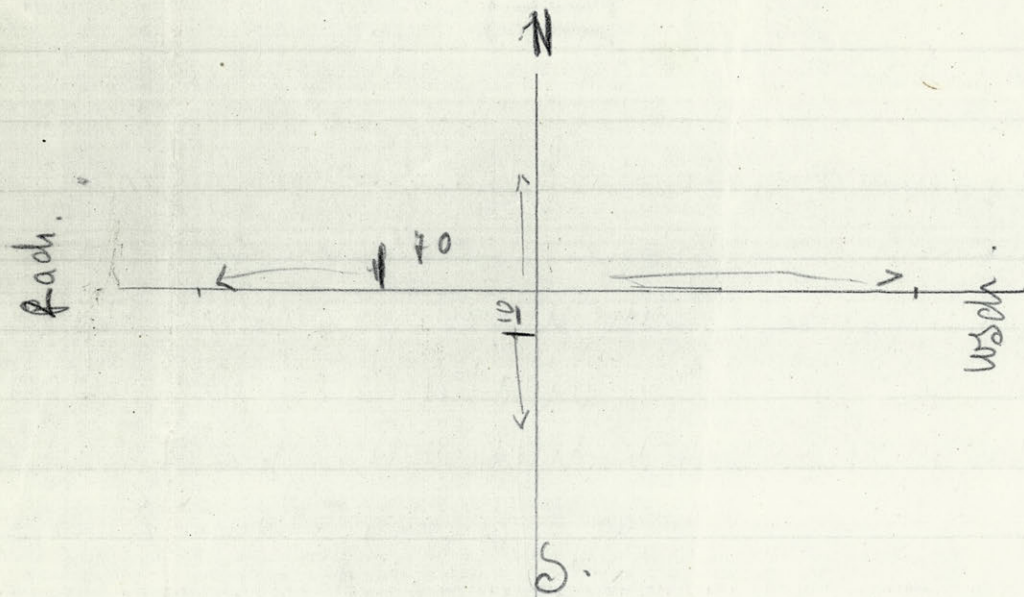
profile of podturing



Rumun

st. VI (na plan. od st. V)

Wśród pastwiska rozrzuca niewielka partja wydmy.
mniej więcej podrodku wydmy one wzniesienie pokryte
potrzebkami kamieniami kamieniami. po usunięciu
warstwy kamieni i nieregularnego piasku wymiary owego
w przybliżeniu prostokątnego wzniesienia wynosily:
dł. 1 ¹⁰/₁₀; sz. 1 met. ¹⁰/₁₀ Sławiła je czarna ziemia ~~czarna~~
~~czarna~~ pochodząca z paleniska, cieniem świadczą znaczna
domieszka części węglowych. grubość warstwy od 25-30 cm
miejscami dosięgająca około 4 dm (w części wsch.)
po przekopaniu okazało się, iż aż do dna były preparowane ziemie
poniższa była z potrzebami w ogniu kamieniami.
Przy przeszukiwaniu było to podziemne wotkiemne wykopane w
piasku, które stuyło za palenisko - z charakterem
zabytku ściśle wnioskować w jakim celu.



Wnętrze, omużenie, natynki drobno piasku białego, wgl. jasnego, ravanu - osad
wypolerowany powalci.

6. - Wpółcewna ściana Tęskowa, mururowo-piannycha, niemał ciarawo a odciennie
ciemnonordawym

Kuchnia na ławie wyłożona na 4 ad. wyłożona z fajankowym wyłożonym
(piasku wypolerowane ravanem), w kolektorci 2,5 m od podłogi, przy
po stronie pu. W otworze do piwnicy wyłożona na ławie białej - 21. VIII. 59
wa fajanka wyżej = 1,1 m, ściana fajanka = ok. 1,8 m

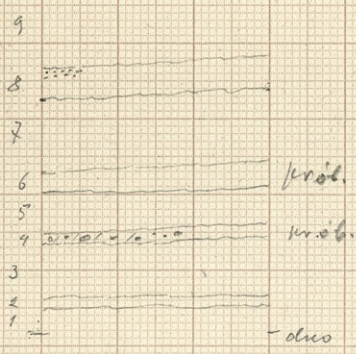
ht

Współczesne nasady
lasów

1:50

Rumin, por. Kowca

Taras akumulacyjny pra-warty,
telegy lasu.



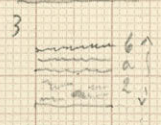
- 1 - gleba nasy, drob. niemiernie warst.
- 2 - smugła miachka ciemno-rodawa (miedzy, lepi, jedy miedziom.)
- 3 - nasy drobniawisty, z odciemnie rodawo-rodawym jony b. warst.
- 4 - n-ka rodawa zimna roiny, grub. a drob. glankami
- 5 - plos. jedy n-ny 3-0 rodawy b. drob. stanie jony nasy z placowan. rodawym, zimny, miedzy
- 6 - n-ny miedka (prow), rodawego, wrodzpe ciemne bialo-rodawa, miedka i w jedy, jedy z diamy, jedy, ad i rodka bouncho-rodawo, ciemna, miedka, miedka na jedy wogalaj, francza miedka komek)
- 7 - drob. drobniawisty, jedy kowca rodawo
- 8 - jedy jedy rodawo i rodawo-rodawo miedka i
- 9 - n-ny rodawo, drob. i rodawo-rodawo, ciemno-rodawo

29 III, 59 Cl

11:50

Rimim

z odletem ad podzem
pasiv. po stronie
pd. 28m, nach. pasiv
z kraw. = ob. 28m



- spod woda

- 1 - brzo gley, stare, holocenowe, spiaz brunat. glin, z walcem b. mirta ciemna nasuwajaca do glazu, w spidzie nieco ponad duza rybika wstyd jami, w rowach, zawiata stoczny srobnane
- 2 - wa z akumulacja, w dolce je zmagomni ciemnymi, materialu glinowego, dwoma dymy + drzewnymi ciem. jakby pod gleyem wstypowac a st - w - wki ciemniawo - pioletkowan materialu gley, stoj a - ciemniawo - zlatany 1,5cm grad. do 2cm.
- 3 - piazek wydmowy - piazek wydmowy w spidzie ciemne nasuwaj

21. VIII. 59
C

Rynek Kominia - 88,28 m n.p.m

0 Warty w Kominie 78,2 m n.p.m,
podom Warty du. 10. V. 61 r. woziny - 81,06 m n.p.m