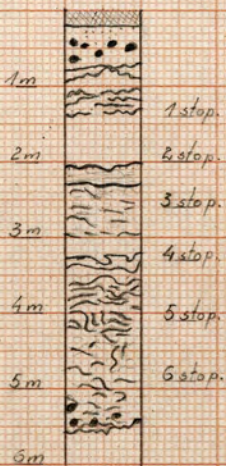
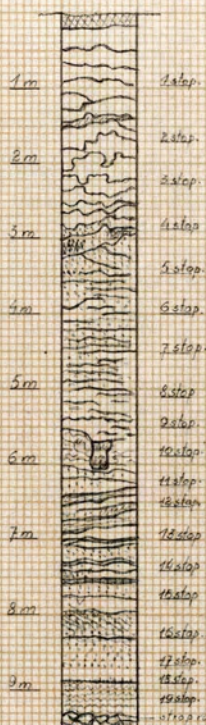


3200/ix

1:100



Szur/IXa
1:100



- utrap ruciozku zima
cino sludzierki

szurf 2

1:100

1 m

2 m

3 m

4 m

5 m

6 m

7 m

8 m

9 m

10 m

1 stop.

2 stop.

3 stop.

4 stop.

5 stop.

6 stop.

7 stop.

8 stop.

9 stop.

10 stop.

11 stop.

12 stop.

13 stop.

14 stop.

15 stop.

zwierciadło wodne
w studziencie

Szurf XI

1:400

1m

2m

3m

4m

5m

6m

7m

1 stop.

2 stop.

3 stop.

4 stop.

5 stop.

6 stop.

7 stop.

8 stop.

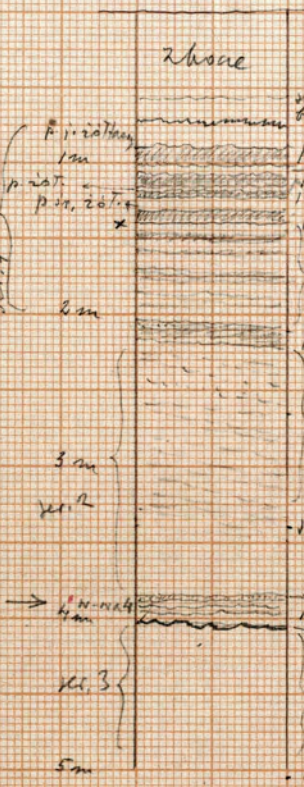
antarczyki

dno studziarki



1:50

± 123,2 m p m



przypuszczalnie porzeczność ławami, ablu-
 alnie porze w drogi i w dółi białocień ławami
 Węzły na skanie - stopa wycina porze, 55cm
 porze mu drogi lat 85 cm ułroca porze;
 warstwy stopony i rucnie bym

st. 1

p. d. 1.20m
 p. d. 2.0m
 p. d. 2.6m
 p. d. 2.0m

p. d. 2.0m

p. d. 2.0m

p. d. 2.0m

p. d. 2.0m
 p. d. 2.0m
 p. d. 2.0m

st. 2

p. d. 2.0m
 p. d. 2.0m
 p. d. 2.0m

p. d. 2.0m
 p. d. 2.0m
 p. d. 2.0m

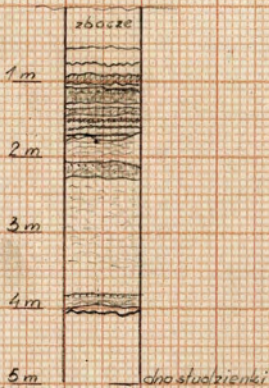
st. 3

(spec. 2-4, p. d. 2.0m)

x 4.95m n. aktual. wycina stam wirt, które w stopanek
 do skanu 29.10. 18 jest wyższe 0 ± 50cm (p. d. 2.0m) 30. IX. 1952

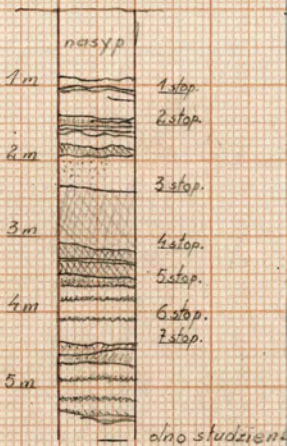
1.40
 4.95
 6.35
 116.73
 123.08

Szurf XII
1:100



Szczyt XIII

1:100



Szurf XIV
1:100

