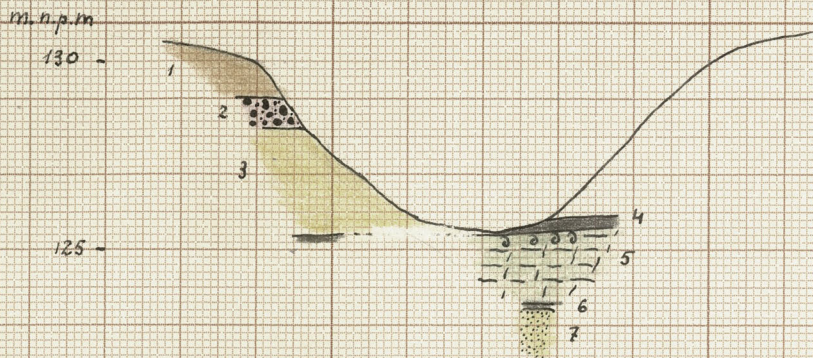


Schematyczny profil geologiczny Nr. II

Wąwozu k. folw. Druck pod Grodnem

115 m na N od szosy Grodno-Lida

skala 1:400 przewyższenie 2x



1. Mułki deluwialne
2. Bruk z moreny gór.
3. Śr. piaski i mułki warstw
4. Torf Eupkowsky
5. Kreda jez. z fauną

6. Utw. ilasto bitum.
7. Piaski gruboziarn. czyste

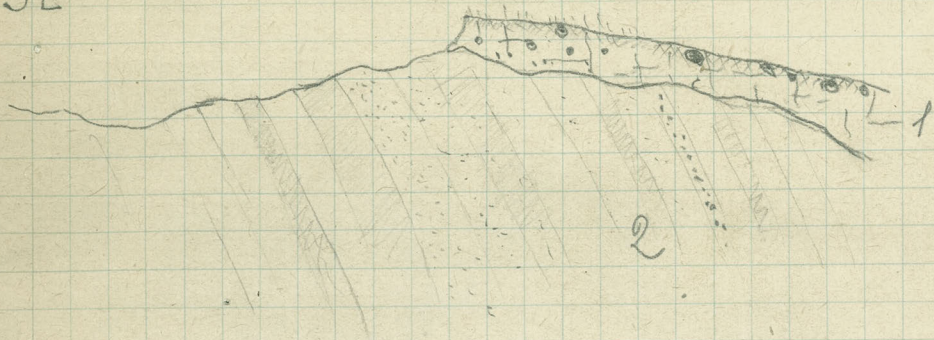
5. Kreda biela o ištvanu: b. velikim odgojenom
 stvaru zadržavaju, re. muniti cimeni granu ištvanu,
 upravnog am. dobro upravnog. B. stane kuzg.
- 5b. Upro, mardib, steta ^{cimeni} rečnik, i neoplama, doblama, jark
 ommenonem uo hani kome korem ostavneq dlebi kane
 štovare (repeune) pofinays. U dolni anu u. vde pratan
 lep odbykone. U u. le, omurki b. stako but veale mi dazg
 na kane. U spaju mutch i lank dlebi hui vankovian
 kony cimeni dlebi i puvardkham (u voin i o dlebi)
 mutch dlebiu bane kany (kervakem), štovadiseq
 up štovare (repeune) i dlebiu organo any (voin vep?)
 6-10 cm.
- opde dlebi (mestihane)
7. Dvukovimneke doobuostriki pónki, gony biatt, pónki
 ston pónki iluvni lopynany upjavano-ištvan, kervakem.
 Sub. 55-60 cm
8. Jednolicie bounstvan, cimen, o udacimie (stetp
 nenonany, dlebi pónnykny, miseta, dlebi intorkna
 kypova miser dlebi. D. o štob. sh. 25-30 cm
 Bole spivira upeture, misetama re ištvan
 b. v. htema vst, vep, vry normalne vopni sh

Nr. 53. rys. uropatniajczy

1 1/2 m

SE


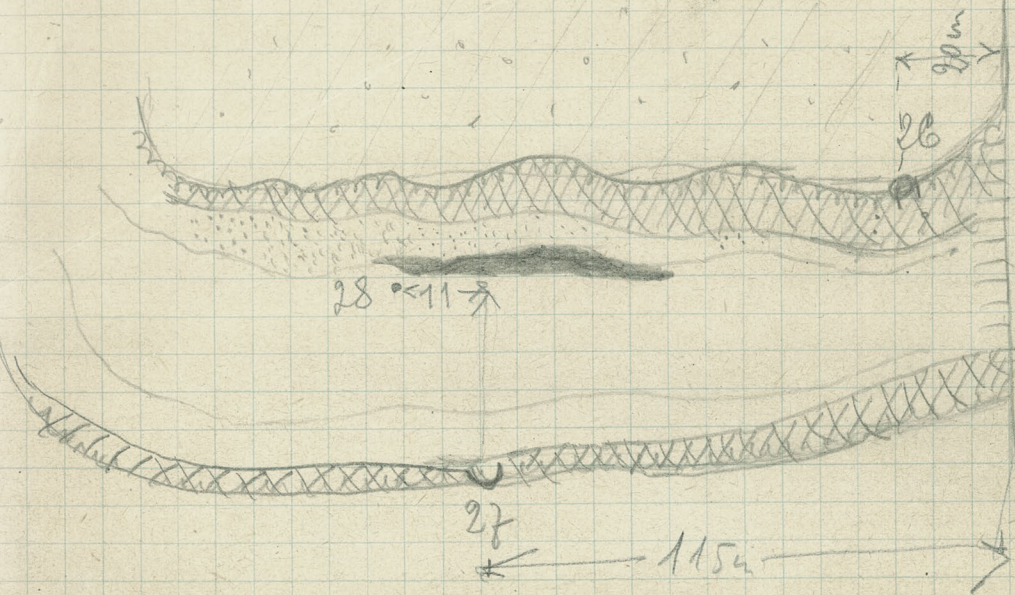
NW



Skic odkrywkki kłtu kopca Peowiaków
dodatek do opisu

1. Łobuzol. i pniełnytu urowna
2. Piaski różnorodn. i żwirny fluwiozel.

1872. Kytömyyän kammun koto Zabuolunai
 Drnekki ka N. ool Awwy Skidelskiy



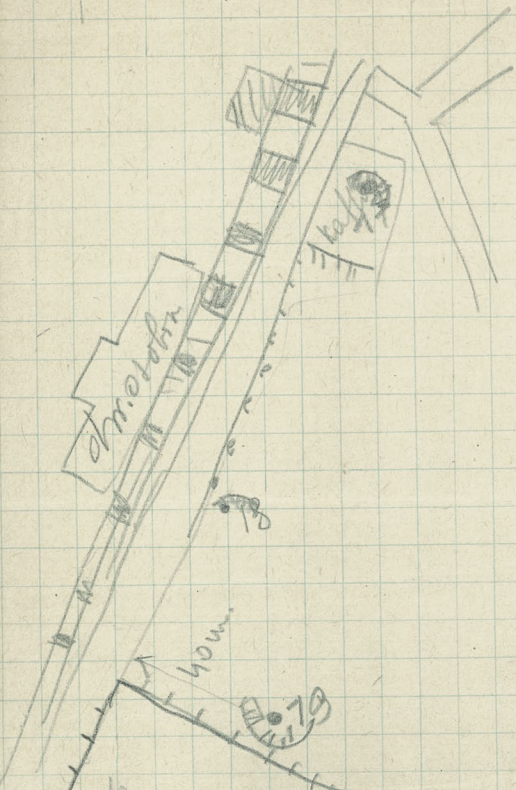
marun eorne
 mukanni pomeyta izbrukun



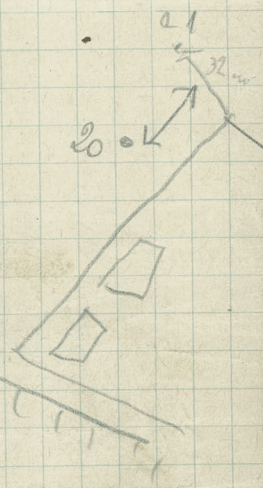
hiarki om
 i muki



+ oty Tupkomet



Konary 76



Obrót Nr. II kofa SE rogu cmentarna
crag. k. 9.00 km

1) 0-0.35 - gleba

2) 0.35-1.05 brunatno-robocza glina mroczna
praniezita z glinocami lekko napusta

probe z glin 0.80-1.00 m. m. 1

3) 1.05-1.65 m. 2 gliny grube z piaskiem i kamieniami

4) 1.65-1.84 m. 3 piaski

1.85-2.10 m. 4

2.10-2.25 m. 5