

Kremieniec

Luź 4. XI

Po bytwinie w końcu kwietnia i w porażkach
 maja r. b. w Kremieniu, kiedy to wypróbowano
 cały maszynowy sprzęt - zadaniami
 moim obecnie było skontrolowanie po-
 przedniej mojej obserwacji. I tak: szara-
 To są, i serja piasków uwadżonych,
 występujących ± poniżej poziomu wyrobów
 aż do dna góry, czyli "ryny" do jej
 prawej "za Karobren" (u wylotu jej
 znajdują się borki sporne), referen-
 tury - według wielkiej prawdopodobieństwa
 (przynajmniej za wyjątkiem poziomu (płytki)
 sedimentu stwardniałego - nie, lecz
 nie porównawczony, lecz przedarmado-
^{przypuszczalnie} - kontroli, wiehu (?). To są piaski
 nieopt drobnosiekne, białe, nasane,
 odrane b. spokojnie utarcone, z cienkimi
 mi warstwami orobitnymi (prawy stwór-
 powne i nieregularne), ciekawie porba-
 wione jakichkolwiek okazami. Charakter
 był piasków typowo nowy. W dolnej części
 terji - już w poziomie dna w górnym, wystę-
 je warstwa piasku grubosiekne, ~~z~~ a
 orar - sporadycznie - drobne ^{piaski} okazy
 przypominające okazy wapienne, orar z innych
 okazy jednak są nieregularne, lecz brzo-
 kę z silnie wiejskimi, moją ich warstwę
 zla upomnienia ponownie przez naszan punktami.

badzi - co jednak jest umi. pra. do-
podobne - z mabytą kramionką
(Opolich przypu. i przypu. umi.
niektóre z nich refer. b. różne umi.
te kramionki brem, na które obecnie umi.
ceter. Um. umi.). Tak by samy
przynię wytepijg goudli (zblione
do goudli kulit. lca nie kalamy
ranej typu formacji) utwora glaukon-
itny, ktorej stwa zbl. odtem na
pawendli budy w odferenciu abh
ement. iydow. (punkt 1). ^{ogrodzi} Stowakow pra-
kowna samnac. w serj. typ. p. akon
nie stwierdzien, co jest zroumate
re wgl. na id. stratygrafij.
przynę. w. lch. Do przynę. do-
dac nalez. i z wartosci omamianij
serj. p. akon - pryzajumij - w. id.
doby, du. umi. - upamij. podgl.
nie w k. umi. w ob. 50 m. umi.
N-S. Um. ~~um.~~ umi. pryzajumij. Du.
um. i umi. omamianij. Um. pryzajumij. Um. umi.
punkt 5.

Zachodnie zbore gory "Cerey" -
wat. pomiedz. w. umi. Bony. "gory du. umi."
um. p. akon. pryzajumij. pryzajumij. pryzajumij.
i p. akon. samnac. w. pryzajumij. = 50-65 m.
w. umi. punktu kulic. na w. umi. umi.
um.

Powiadania o wykopach rątanach obok
i obokami płaskością sąmą, oraz
obokami z materią kruszoną (wzrostu b. trawdy kłakłak ilu) oraz
obokami i wstępnym brzołem wylepiał
kambryami kruszoną „półkrop.” Tron
kropki obficie grubo rątan, płaski
~~kwarcowy, i t.~~ Obokami z materią
kruszoną (pewnie baro trawdy)
są brzoła typowe - płaskie, różny
kiedy rątan. Obokami obokami
dobre płaski, nie są one w obrębie rątan
kruszoną. Wielkie, z rątan są rątan
rątan, przypominają obokami
(wzrostu wapenne rątan). Wykopane rątan
w górach, w rątan, cypis omarian, rątan
rątan pod warstwą powiadania
wzrostu rątan i rątan rątan
typu rątan b. rątan utarcone, baro
pewnie kruszoną, i rątan z rątan
cierkiewi rątan rątan. W płaski
był w rątan wylepiał rątan
wzrostu rątan z obokami.
Jou dan w dolnej rątan rątan (± 65m
pewnie punktka kruszoną na rątan) rątan
pod grubą warstwą rątan b. rątan
z materią obokami - rątan rątan
rątan rątan. Obokami rątan rątan
materią obokami, rątan rątan
rątan rątan.

Zaobrazo w parku w beuropl
sondaru drodziej, jachoci w abronie
pianymym rohanym (z metery. okonah.)
sondaru doliej - studen ten obecn
gudeli (typu porachon) abronu pianym
ty glaukomatny. Jest to nurep
winy, ktory zdaje by wskazywac na
stary wiel ty odstojek od parku
ty pobrywajacy. Na uwage rakuje
wzrostu prymu ralegania abronu
glaukomatny (sh. ³³⁰ 335m) ~~ty~~

Punkt 1 Odstojcie - kopolica
bedy, potoniu w bliż cment. z daw.
Jest to pionu o scily wat zbocza Varoni
bednery. W odstojciu widac kiedy
braly kowidny o ponoceli silnie
zerodnawaj - z liemeni kienewian,
a poralen tubnawo wyputy. kiedy
w formy cuki silnie pobrywano
pachodni w rucyon. ~~ty~~ Ten ostat-
ni pobrywe zmiermy grubosci piana abronu

W dobie posarmadit ukończeni
war z pobraniem go w jakim
punkcie kont. war punktow
punkcie sarmadit kont w kulek
emii i denudacji smieciow i wofefar-
way kontat stary ^{napewnie} ~~nie~~ ^{nie} ~~nie~~
bedy, ktory za przymi ~~nie~~ ^{nie} ~~nie~~
winnic nalezy. W nastepnym ciele
emii ^{nie} w tym odzefarnany
przymie bednym wemadnany
kontat doly taras bedny, ktory
w przytę prelageluzi dolowic
Istny jest tak potrzebne wykantatoy.

Punkt 2

Waznithi racthane

na pochytowic taras "bednygo
za kopalnicami bednemi (w kierunku
wlotku doliny Trzy), uchodzące do
tropotnemi doliny Trzy koto stary
cepelni

Kremieniec

Wzrost po stronie wsch.
cmentarna i dawnyego

64 m w
w kierunku
do kulm.
399 m

77 m
w kierunku
do kulm.
399 m

przebieg
drogi
podtanie
Sciany

lens estier. iostk

d

delun. lemore

b

lens estier. ciemnonary
(popielaty)

lens ciekolad.

d

del.
l. cr.

8, 7, 31 m

St

1:200

przebieg drogi - 80 m
w kierunku do
kulm. + 399 m


18 m + 1/6.5 dl. wpp. w kierunku 7.10 do poziomu drogi; na 18 m wpp. 8 m

przebieg drogi w kierunku do kulm.




KRZEMIENIEC
GÓRA CZERNGZA


nis, zmette star. anal. (p)
povnechi pot shoy dvalof.
re z in nosh potanush.
shapromane b. shavsh.
bielavite 2 plankon.
cedony shay.



zmette
anelshie
biel shapromane



Cholice Kneuviven




oringachi potreuy
Kantivulhu

Kremievec. Odbył się po obu stronach
woj do Winiarsen a mianowicie w wojow
Lony. W miejscu ten prachnec sarmackie
schodzą do poziomu woj. W odbył się
widać ad woj: 1) less gony miedny;
2) warstwa ornymsa prachnca, wzdł.
prachnca glinisty, miednym przypominu
less rplniny, niez' wozę plaster tawoz
puz konkrecy prachnca wapienney
sarmackiey, kstnył w prachnec podwmo-
spokojny warstwowanył. Sh. 1,5m ad
warthy ornymsy' grubo tawoz prachnca
wapienney, no miz 2 warthy sh. 5cm grubo-
waz. Stawozy i' tawoz. rdnymy, przypominaję-
cym wozk rdnymy, wozk kromy, w' no lan-
czak abracz (publik). Doter adbył się
prachnec wozk typu konkrecyjnycy
w bratym prachnca. Etchobidzi adbył się
prachnec wozk woj sh. 6m
5. VIII. 1933. Sh.

Wain, nuzet, ko wartha ornymsy
w opszu lessu - analogji a Nowoi' stary
m' stary, waznosc ko wozk rdnymy, abracz
bratym, sarmack. o pomozek o stawozny

Abstracty kontroli nie są regularne, prawdziwe
dane resultat nie trafiają; celami
i środkami


Kneměnice. Pátek dělení na výškové
 čísel (kontinuitas) vody.



podane
 Kneměnice kácení srupetně
 měnící se, za výštin kácení
 (I-50). když vstaly omrčene
 v kácení her mapy "na oko"

29. VII. 1933 r.

путь на об. 396 м н.п.м.



I - тарас ероушны адпасаважы
паверхнаму структураму бедны
у гэтым паўк. паверхы працідэн плачоні
беканічліва, прадпобол катноў
выпетнаважыя кірэнні і іхе браме
і бедніе.

II - тарас істодны ероушны бедны
паверхы лена

III - тарас лессны вышатажы і най-
вышэй паверхы падобны ІІІІ

IV - тарас дзюндэжны, рэзаны падан
першоджыя вышэй шырокі шырокі

Plazme młode mi dawkami
neolobymie na taranie ralewom
porodniom!

San. Japansu I

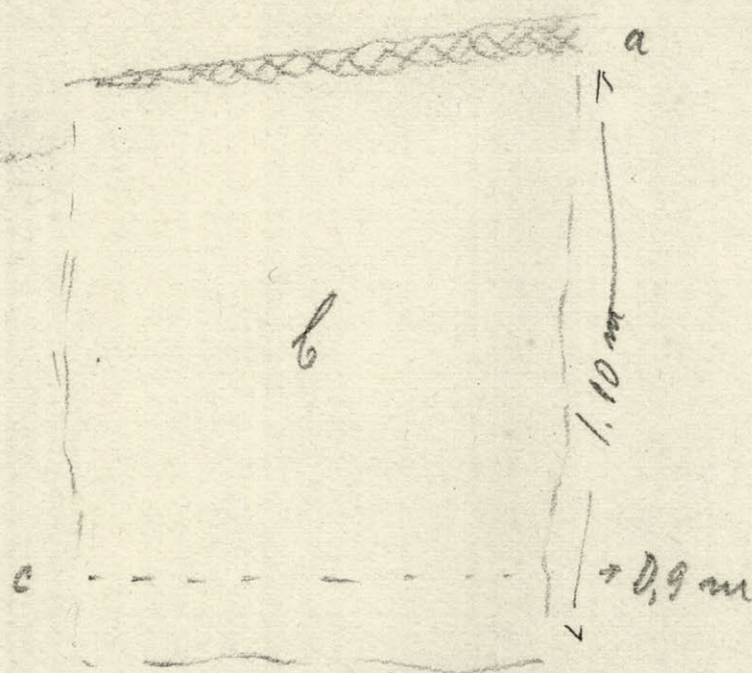
↓
p. w.

Hwa
dawnie z nich neolob.
Tymczasem
taras ralewom ? -
kopany
współarem porodniom

~~taras ralewom~~
wypolci piarom.
porodniom; w dawkie
porodniom; porodniom
nichu neolobymie (porodniom)
w = wydawa na taranie
p. w. = piarom wspólny
namiom

4. V. 1931 Ma 20 p. w.

Sapanów, pow. Krasnostaw
Osada neolityczna



- a glębe torfowo-lesna ~~z~~ z wyrobami kamiennymi.
 b w części górnej piasek nieczysty piaszczysty,
 - w części dolnej, ciemniejszy; w części
 piasek ostry nieczysty wapienisty, bez śladów
 uwarstw. W części dolnej są wapieniczne bryłki
 stalowistone, z kruszonymi porcelanami
 kruszonymi kamiennymi lub drewnianymi; fragmenty
 dyżymy nieczysty. W części
 c - warstwa gwałtowna.