

~~P. 17.~~

16271/II

*Fund. leg. P. 17*

Eigentum  
Herrensarchiv-Zweigstelle  
Danzig

P. 17



PRZYCZYNKI  
DO BIBLIOGRAFJI KARTOGRAFICZNEJ  
ZIEM POLSKICH

---

CONTRIBUTIONS  
à la BIBLIOGRAPHIE CARTOGRAPHIQUE  
DE LA POLOGNE

**PRZYCZYNKI  
DO BIBLIOGRAFJI KARTOGRAFICZNEJ  
ZIEM POLSKICH**

WYDAWANE PRZEZ

**D<sup>RA</sup> LUDOMIRA SAWICKIEGO,**  
PROFESORA UNIWERSYTETU JAGIELLOŃSKIEGO.

**I**

**LUDOMIR SAWICKI.**

SPIS MAP ARCHIWUM WOJENNEGO W WIEDNIU,  
ODNOSZĄCYCH SIĘ DO ZIEM POLSKICH.



**WARSZAWA**  
GŁÓWNA KSIĘGARNIA WOJSKOWA  
1920

# CONTRIBUTIONS À LA BIBLIOGRAPHIE CARTOGRAPHIQUE DE LA POLOGNE

PUBLIÉES SOUS LA DIRECTION

de **LUDOMIR SAWICKI**

PROFESSEUR à L'UNIVERSITÉ de CRACOVIE

## I

LUDOMIR SAWICKI

CATALOGUE DES CARTES RELATIVES à la POLOGNE CONSERVÉES DANS LES ARCHIVES DE GUERRE (KRIEGSARCHIV) DE VIENNE.



**BIBLIOTEKA PODRĘCZNA W.I.N.W.**

Nr. ~~1046~~ 511

Dział

**VARSOVIE**

LIBRAIRIE MILITAIRE

1920

CBGiOŚ, ul. Twarda 51/55

tel. 0 22 69-78-773



Wa5147539

*Cartes bibliogr. - mapy*  
<http://rcin.org.pl>

WOJSKOWY INSTYTUT NAUKOWO-WYCHWNICZY.



93.532



61084

Zakłady Graficzno-Wydawnicze „Książka”  
Warszawa, Moniuszki № 11. telef. 190-93.

RNH 3842 1/15

http://rcin.org.pl 1/15

R



## WSTĘP.

Krakowska Sekcja Rewindykacyjna Biura Prac Kongresowych wysłała mnie w lecie 1919 r. do Wiednia, celem zebrania podstaw do przyszłych kroków dyplomatycznych dla uzyskania należnych nam, względnie pożądaných dla nas materiałów, spoczywających w centralnych wiedeńskich zbiorach naukowych. Między innymi przypadło mi z urzędu zadanie dokładnego zinwentaryzowania tego wszystkiego, co wiedeńskie zbiory posiadają cennego dla naszej nauki. Praca nad tym inwentarzem przybrała wnet olbrzymie rozmiary i poważne znaczenie, zwłaszcza gdy się okazało, że w zbiorach tych znajduje się bardzo dużo „poloników“, dotąd przez naukę polską nie wyzyskanych, ba nawet jej nieraz całkiem nieznaných.

Odnosi się to przedewszystkiem do archiwaljów geograficznych. Nic w tem dziwnego. Polska praca geograficzna była do niedawna w wysokim stopniu kępowana; dopiero w ostatnich latach poczyniała się poważniej rozwijać. Mając do rozwiązania długi szereg piekących, pilnych i aktualnych zagadnień naukowych, nie mogła się dotąd kusić o przegląd i ocenę pracy minioných pokoleń, nie zdołała się zorientować w tem, co pozostawiła nam przeszłość i co spoczywa bądź to w naszych, bądź też w zagranicznych zbiorach i archiwach.

Uderzyło mnie to przedewszystkiem w chwili, kiedy napotkałem w Archiwum Wojennem (K. u. k. Kriegsarchiv) w Wiedniu olbrzymi zbiór map Polski, dla nauki naszej

zupełnie pierwszorzędnej wartości, który uszedł dotąd prawie zupełnie naszej uwadze. Prawie wszystko, a w każdym razie niesłychanie dużo tego, co od połowy XVIII. wieku wydano na polu kartografii ziem polskich, austriacki sztab generalny skrętnie tu gromadził, mając zawsze baczne oko na to gigantyczne i odwieczne pobojuwisko europejskie, którem jest Polska, i wiedząc doskonale, że na niem wcześniej czy później zetknąć się musiały w krwawem spotkaniu hufce trzech mocarstw rozbiorowych. Ale nietylko śledzono tu pilnie za światową produkcją kartograficzną odnośnie do ziem polskich, lecz prowadzono tu także liczne prace, które z różnych względów, a głównie dla zachowania tajemnicy woj-skowej, nie kwalifikowały się do publikacji. I tak zebraty się tu z czasem skarby nieocenione w rękopiśmiennych mapach i opisach geograficznych, których tak starannie strzeżono przed okiem niepowołanych, że Archiwum to istniejące od r. 1711,<sup>1)</sup> nie wydało dotąd żadnego katalogu swych licznych i cennych rękopisów kartograficznych, choć dwa razy podało do publicznej wiadomości spis swych map drukowanych.<sup>2)</sup> Przyczyną tego faktu nie jest może brak dobrych inwentarzy i katalogów zakładowych, przeciwnie należy podnieść, że katalogi kartkowe w Archiwum Wojennem prowadzone są bardzo sumiennie i naukowo.

Dziś Kriegersarchiv posiada około 1500 map ziem naszych, z tego bardzo znaczną część (około 600) map rękopiśmiennych. Wśród tych ostatnich są rzeczy podstawowe

<sup>1)</sup> Langer, Das k. u. k. Kriegersarchiv, Wiedeń 1900.

Paldus, Die Kartenabteilung des k. u. k. Kriegersarchives, Mitt. Geograph. Ges., Wiedeń 1914, 395—435.

<sup>2)</sup> Catalog zu den im k. k. Kriegersarchiv befindlichen gestochenen Karten, Wiedeń 1824, 1825, str. 268.

Catalog sämtlicher in dem k. k. Kriegersarchiv befindlichen gestochenen Karten und Pläne, Wiedeń 1859, str. 638.

Supplement zum Catalog der in dem k. u. k. Kriegersarchiv befindlichen gestochenen Karten und Pläne, Wiedeń 1870, str. 107.

dla poznania ziem naszych, dla zrozumienia ich istoty w czasach ubiegłych i dla historii ich kartografji.<sup>1)</sup> Jeśli dodamy jeszcze około 1000 map tego olbrzymiego zbioru,<sup>2)</sup> obejmujących ziemie polskie tylko częściowo lub też w ramach państw zaborczych, map Europy środkowej, wreszcie też Europy całej, otrzymamy poważny zbiór około 2500 map ziem polskich, pochodzących z okresu po r. 1750.

Wobec tego nasuwała się sama przez się myśl opublikowania spisu, uzyskanego podczas prac rewindykacyjnych. Bibliografja kartograficzna ziem polskich jest dziedziną nauki prawie zupełnie u nas dotąd nieuprawianą. Jedyne ogólnejszy spis map Polski, znana „Mappografja“ E. Rastawieckiego, pochodzi jeszcze z r. 1846 i jest bardzo ubogim zestawieniem, jedyny spis lokalny (Calliera) obejmuje mapy zbiorów Towarzystwa Przyjaciół Nauk w Poznaniu (1884). Pozatem mapy Polski zestawiają w najogólniejszych tylko zarysach Finkel w swej Bibliografji historii polskiej i dla okresu 1890—1909 Romer-Pokorny w swych spisach literatury fizjograficznej ziem polskich (Kosmos od r. 1896). Czas najwyższy, byśmy dziś, kiedy powstaje już nasz własny „Polski Instytut Geodezyjny“, pomyśleli o bibliografji kartograficznej ziem polskich.

Jednym z przyczynków do niej miał zostać poniższy „Spis Map Archiwum Wojennego w Wiedniu, odnoszących

<sup>1)</sup> Do nich należą np. zdjęcia oryginalne „Zachodniej“ i „Wschodniej Galicji“ w podziałce 1:28800, wykonane pod kierownictwem Liesganiga, Mayera v. Heldenfeld i innych. O zdjęciach topograficznych południowego Królestwa Polskiego, wykonanych pod kierunkiem Mayera w latach 1801—1804, a złożonych w 275 wspaniałych, barwnych mapach rękopiśmiennych (ob. nr. 1184 bibliografji niniejszej) przygotowuje osobną publikację.

<sup>2)</sup> Dział map Archiwum Wojennego posiadał z końcem sierpnia 1919 r.: map wogóle: 7681 dzieł (w 11782 egz.), planów miast i okolic 3059 (3838 egz.); map wojennych 6474 (8150 egz.), oraz opisów wojskowych, często zaopatrzonych w mapy 4732 (5052 egz.), a więc razem 22257 dzieł w 29176 egzemplarzach.

się do ziem polskich". W tym celu na nowo przerobiłem referat, złożony Sekcji Krakowskiej B. P. K. dla zadań rewindykacyjnych, i uzupełniłem go licznymi mapami, do których nie możemy sobie rościć żadnych pretensyj na mocy traktatu pokojowego, które jednak są ważne dla całokształtu kartografii ziem ojczystych. Jako dodatek dołączyłem ponadto szereg rękopisów strategicznych i taktycznych, gromadzonych dawniej w t. zw. „Landesbeschreibungsbureau“ a przejętych później przez oddział map Archiwum Wojennego; zawierają one bowiem nieraz bardzo ważne opisy kraju, ilustrowane rękopiśmiennymi mapami i planami.

W miarę, jak dojrzewiała praca około niniejszego spisu, zrodziła się myśl, uzupełnienia go spisem map ziem polskich, znajdujących się w innych zbiorach kartograficznych Wiednia (w Instytucie Wojskowo-Geograficznym, w Wojsk. Komitecie Technicznym, w Towarzystwie Geograficznym, Albertinum, zbiorach Hauslaba, Bibliotece Nadwornej, Uniwersyteckiej i Akademji Umiejętności, Instytucie Geograficznym Uniwersytetu i t. d.), a w dalszym ciągu analogicznymi spisami zbiorów kartograficznych innych mocarstw rozbiorowych, wreszcie inwentarzami, dotąd bardzo często jeszcze nie sporządzonemi, naszych zbiorów krajowych. I tak wyłonił się plan nowego wydawnictwa, którego pierwszy numer niniejszem się pojawia: ma ono stać się podwaliną przyszłej pracy nad kartografią i geografją ziem polskich, a równocześnie tę pracę ułatwić, informując, gdzie dane mapy się przechowały, — a więc być równocześnie biblijografią i inwentarzem. Narazie w opracowaniu są dalsze cztery zeszyty tego wydawnictwa: następny obejmie zbiory krakowskie, trzeci warszawskie, czwarty resztę zbiorów wiedeńskich, piąty wreszcie zbiory piotrogrodzkie. Po nich nastąpi publikacja zbiorów kartograficznych Lwowa, Poznania, Drezna, Berlina i Hamburga. Równocześnie rozesłana została po całej Polsce ankietą w sprawie inwentaryzacji zbiorów kartograficznych w Polsce, której wyniki będą ogłoszone jako dodatki

do „Przyczynków.“ W tym celu pozyskałem szereg współpracowników i żywię nadzieję, że wydawnictwo to zatoczy coraz szersze kręgi, oddając w ten sposób usługę nauce i społeczeństwu.

Chwilę przeprowadzenia takiego skontrum w zbiorach kartograficznych uważamy za bardzo odpowiednią. Szczegółowe, dokładniejsze zdjęcia kartograficzne rozpoczęły się na ziemiach polskich dopiero w okresach rozbiorów i, przeprowadzane przez państwa zaborcze, trzymały się ściśle kordonów rozbiorowych. Dziś wskutek powstania w odrodzonej Polsce nowego ośrodka pracy kartograficznej w Europie, która odtąd trzymać się będzie nowych granic, nadeszła chwila, by się obliczyć z kartografią epoki rozbiorów. Odtąd zaczyna się zupełnie nowa era w kartografii polskiej. Ponadto zbiory kartograficzne stolic państw rozbiorowych, nie będą już tak, jak dotychczas, gromadziły materiału kartograficznego ziem polskich w komplecie i z pierwszej ręki; punkt ciężkości przesunął się stanowczo i bezwzględnie do ziemi ojczystej.

W „Przyczynkach do bibliografii kartograficznej ziem polskich“ materiał będzie jednolicie ugrupowanym: zasadniczo według czterech kryteriów i w następującym porządku. W pierwszym rzędzie zastosowaną będzie zasada topograficzna, pragnę bowiem nadać wydawnictwu cechę wybitnie geograficzną. Potrzeby innych (poza geografją) gałęzi wiedzy, posługujących się mapami, jako to przyrodoznawstwa, statystyki, historii itd. uwzględnione będą przez podziały rzeczowe, liczne odsyłacze w tekście i zestawienia na końcu. Lecz zasadniczy podział, oznaczony literą rzymską, będzie terytorjalny: I — X obejmie atlasy, mapy świata, Europy, Europy środkowej i mocarstw rozbiorowych, XI — XVI Polskę samą. Z atlasów (I) i map świata (II) podane będą tylko ważniejsze, bądź to ze względu na wartość naukową, objętość, podziałkę lub rozprzestrzenienie, bądź też ze względu na materję. Osobny dział (IV) stanowią

mapy morskie, rozgrupowane na mapy Bałtyku i Morza Czarnego. Mapy wybrzeża tych mórz będą ponadto podawane w odsyłaczach przy mapach orograficznych i hydrograficznych ziem nadbrzeżnych. Mapy Europy (III), Europy środkowej (V), państwa niemieckiego (VI) i pruskiego (VII) będą podawane oddzielnie, tak samo mapy Węgier (IX). Tylko mapy Austrii będą połączone z mapami Austro-Węgier (VIII), albowiem przez długie czasy (do r. 1867) te dwa pojęcia państwowe były terytorjalnie identyczne. Ten szeroki podkład bibliograficzny wydaje się nam koniecznym dlatego, że w odnośnych dziełach kartograficznych złożona jest bardzo poważna praca około kartograficznego przedstawienia ziem polskich we wszystkich podziałkach, od najmniejszych do największych, — a powtóre dlatego, że tylko na tem tle odpowiednio się uwypukli kartografja polska w ściślejszem tego słowa znaczeniu. Rozumie się samo przez się, że z całego zasobu kartografji europejskiej i państw rozbiornych wybrane będą tylko te dzieła, które obejmują m. i. także, choć nie wyłącznie ziemie polskie.

Materiał, odnoszący się do samej Polski, ułożono w 7 grup według rozmiarów przestrzeni, przedstawionej na mapie; dział XI obejmuje mapy całej Polski lub większych jej części, XII jej poszczególnych ziem, zaborów, krajów, prowincyj, XIII gubernij, wzgl. rejencyj, województw, djecezyj itd., XIV powiatów, XV poszczególnych okolic i XVI plany miast. Grupa XV różni się od XVI tem, że z reguły obejmuje mapy o nieco mniejszej podziałce (1:15.000 do 1:50.000) pewnych okolic, gór, rzek lub też miast wraz z otoczeniem, podczas gdy w grupę XVI wchodzi wyłącznie tylko plany miast, przeważnie o dużej podziałce (1:4000 do 1:20.000). Zresztą alfabetyczne uszeregowanie materji w obu grupach ułatwia w wysokim stopniu uzupełnienie jednego szeregu przez drugi. Poddziały XII—XVI są zresztą wszystkie uszeregowane według porządku alfabetycznego.

Do tych grup wcielono także wszystkie mapy histo-

ryczne, o ile mają podkład topograficzny, oraz rękopisy militarne Archiwum Wojennego, o ile są zaopatrzone w mapki, szkice itd., a to wychodząc z założenia, że w bibliografii geograficznej materiały te powinny być wyzyskane w pierwszym rzędzie jako źródła wiadomości topograficznych i kartograficznych. By jednak ułatwić historykom i badaczom wojskowym korzystanie z tych źródeł, zestawilem w dodatku zarówno wszystkie mapy historyczne według okresów dziejowych, wzgl. poszczególnych wojen, jak i wszystkie rękopisy militarne wedle krajów oraz epoki pochodzenia. W tym dodatku załączyłem też mapy historyczne i rękopisy wojskowe Archiwum Wojennego bez większego znaczenia dla badań topograficznych i kartograficznych, głównie po to, by uratować od zapomnienia rękopisy, które dla studjów strategicznych i historyczno-militarnych w Polsce mogą być i dziś cenne.

W każdej z powyższych grup za wyjątkiem uporządkowanych alfabetycznie grup XII — XVI zostały mapy rozłożone według treści na 21, zawsze jednakowo małemi literami oznaczone podziały, mianowicie na **a.** mapy topograficzne, **b.** hypsometryczne, **c.** hydrograficzne, **d.** geologiczne, **e.** klimatyczne, **f.** biogeograficzne, **g.** statystyczne, **h.** etnograficzne, **i.** komunikacyjne, **k.** gospodarcze, **l.** handlowe, **m.** administracyjne, **n.** kościelne, **o.** wojskowe, **p.** sanitarne, **q.** graniczne, **r.** historyczno-polityczne, **s.** historyczno-wojskowe, **t.** atlasy różnej treści, **u.** mapy szkolne i **v.** varia. Grupa **a.** obejmuje wszystkie mapy ogólnej treści kartograficznej (a więc t. zw. topograficzne, fizyczno-polityczne itd.), przedstawiające zarówno przyrodę kraju (urzeźbienie, nawodnienie itd.), jak i kulturę ludzką (drogi, osadnictwo, granice administracyjne itd.); grupa **b.** oprócz map hypsometrycznych także mapy orohydrograficzne, podczas gdy mapy czysto hydrograficzne (rzek, jezior, wybrzeży itd.) utworzyły grupę **c.** Do map geologicznych włączono mapy gleboznawcze, do map statystycznych także lu-

dnościowe, do map etnograficznych: językowe i wyznaniowe. Mapy komunikacyjne obejmują mapy dróg bitych, wodnych, żelaznych itd., ale także mapy pocztowe, telefonów i telegrafów, albowiem te materje są zazwyczaj skombinowane na jednych i tych samych mapach. Do map gospodarczych wcielono mapy rolnicze, lasowe, górnicze, przemysłowe, a także mapy produkcji w ogólności. Mapy handlowe obejmują obok map konsumpcji, ruchu i obrotu handlowego, dróg eksportu i importu także mapy granic cłowych i stacyj cłowych oraz ruchu cłowego. Mapy administracyjne obejmują w ogólności to, co pospolicie nazywają mapami politycznymi, a więc mapy granic jednostek administracyjnych, ale też mapki poszczególnych gałęzi administracji (sądowe, skarbowe itd.). Wyodrębniono z tej grupy tylko mapy kościelne, wojskowe i zdrowotne i utworzono z nich osobne podziały. Mapy graniczne obejmują z reguły tylko te, zazwyczaj bardzo dokładne elaboraty kartograficzne, na których opierało się rozstrzyganie sporów granicznych lub ustalenie nowych granic państwowych po dokonanych w traktatach pokojowych zmianach terytorjum państwowego. Z map historycznych wydzielono mapy wydarzeń militarnych, bitew, pochodów itd. (t. zw. historyczno-wojskowe), wszystkie inne zebrano w grupie map historyczno-politycznych. W grupie atlasów wymienione są tylko atlasy rozmaitej treści, niedające się podciągnąć pod żadną z powyższych grup rzeczowych wyłącznie; atlasy zaś specjalne (kolejowe, statystyczne itd.) są podawane przy odpowiedniej grupie rzeczowej.

W dalszym ciągu uległy mapy topograficzne podziałowi  $\alpha$ ) na mapy przeglądowe o podziałkach drobnych do najwyżej 1:600.000,  $\beta$ ) na mapy generalne, o podziałkach średnich 1:600.000 do 1:150.000 i wreszcie  $\gamma$ ) na mapy specjalne o podziałkach większych niż 1:150.000, w co weszły także zdjęcia oryginalne o podziałkach 1:10.000 do 1:25.000. Takie rozgrupowanie map topograficznych we-





dług podziałki okazało się bardzo pożądanem ze względu na treść, zupełnie zależną od podziałki mapy i, granice powyższych trzech grup ustalone zostały na podstawie dotychczasowego charakteru kartografji ziem polskich.

Wreszcie—a jest to czwarte kryterjum—uszeregowano mapy we wszystkich, choćby najdrobniejszych grupach, historycznie, według ich wieku, względnie roku wydania pozostawiając dzieła bez daty wyjścia na sam koniec danej grupy. W ten sposób starałem się cały ogrom map ułożyć w sposób przejrzysty i drobiazgowy, według systemu terytorjalnego, rzeczowego, historycznego i wedle podziałki. Liczne odsyłacze i dokładny indeks nazw topograficznych i autorów ułatwi jeszcze bardziej zorientowanie się w materji.

Przy każdej mapie podany jest autor (w braku takiego rysownik lub nakładca w nawiasie), skrócony tytuł, podziałka, miejsce i rok wydania, uwagi co do ilości kartek i techniki reprodukcji, ilości egzemplarzy, wzmianka czy rękopis, rezerwat lub oryginał, wreszcie sygnatura. Prawdliwość pisowni zachowaną została tylko o tyle, o ile przestrzegana była w katalogu kartkowym Archiwum Wojennego. Konieczność zakończenia pracy ze względów politycznych w krótkim czasie nie pozwoliła na przejrzanie wszystkich map w oryginale i dokładne skopjowanie tytułów. Brak ten o tyle jednak nie jest poważnym, że—jak już raz zaznaczyłem—katalog kartkowy Archiwum Wojennego prowadzony jest bardzo starannie. Zresztą na dosłowne tłumaczenie tych nieraz przydługich tytułów, których całkowite podanie byłoby zwiększyło objętość niniejszego zeszytu dwu, może nawet trzykrotnie, nie pozwalały także olbrzymie w tej chwili koszta druku i papieru. W każdym razie jednak zdolano spisać tytuły map rosyjskich, podanych w katalogu Arch. Woj. tylko w niemieckiem tłumaczeniu, z oryginału w języku właściwym. W przyszłych zeszytach zaś starać się będziemy o możliwie wyczerpujące i z oryginału spisane tytuły.

Podziałki, niepodane na mapie, a dopiero z niej obliczone, ujęto w nawiasy; miejsce wydania podano w brzmieniu polskiem, a wraz z rokiem wydania w nawiasie, o ile znanymi są tylko z innych źródeł, a nie podane na mapie oryginalnej. Szereg lat wymienionych po miejscu wydania, oznacza tyleż wydań, o ile lata te odgrudzone są od siebie przecinkami. Lata związane łącznikiem, oznaczają okres wydawania map, a wyraz: **i nast.**, umieszczony po pierwszym roku wydania, oznacza, że wydawnictwo dotąd niedokończzone. Co do techniki rozróżniłem mapy rękopiśmienne (**rys.**), na miedzi ryte (**ryt.**), litografowane (**lit.**), fototypiczne (**fototyp.**) i wogóle drukowane (**druk.**). Starannie zawsze podałem ilość kartek (**k.**), z których się dzieło składa, ewentualnie szkieleł (**szkieł.**), a jeśli jest częścią składową rękopisu, wówczas także ilość arkuszy (**ark.**), zeszytów (**zesz.**) ub tomów (**t.**) pisma (**pis.**).

Mając na uwadze możliwość uzyskania w przyszłości drogą wymiany lub kupna map, dla nas cennych, które w zbiorach Archiwum Wojennego nie są unikatami, podano także ilość egzemplarzy (**egz.**). Rękopiśmienne mapy, dla lepszego uwidocznienia ich, zostały zawsze oznaczone literami **MS.**, a ponadto jako dla badacza najciekawsze na końcu osobno zestawione. Mapy nierękopiśmienne, ale dotąd jako tajemnica wojskowa niedostępne i wobec tego dla nauki nieraz nowe i cenne, oznaczono literami **Rez.** (to jest rezerwat). Zdjęcia fotograficzne wreszcie, mogące służyć jako źródło kartograficzne, określono wyrazem oryginał (**Oryg.**). Sygnatura znów ułatwi nie tylko porozumiewanie się badaczy z Archiwum Wojennym, ale umożliwi w przyszłości zestawienie istniejących w publicznych zbiorach wogóle egzemplarzy każdego z dzieł kartograficznych. Każda pozycja otrzymała swój numer bieżący, który ułatwi powołanie się w następnych zeszytach na mapy wymienione już w tym pierwszym zeszycie i pozwoli w ten sposób skrócić tytuł i daty bibliograficzne. W ten sposób zwiążą się też wszystkie „Przyczynki“ w jedną organiczną całość.

Tych zasad mamy zamiar trzymać się we wszystkich zeszytach nowego wydawnictwa, które oby wypełniło z czasem, odczuwaną już oddawna u nas lukę w geograficznej literaturze ojczyznej. Może się ono dziś przysłużyć także niemało praktycznej kartografji polskiej, przed którą otwiera się obecnie tak wielkie i trudne pole pracy. Uznanie i wdzięczność należą się Sekcji Krakowskiej Biura Prac Kongresowych za zezwolenie na opublikowanie materiału, nagromadzonego w związku z urzędowemi czynnościami rewindykacji, Wojskowemu Instytutowi Naukowo-Wydawniczemu zaś za liberalne umożliwienie wydania w ciężkich warunkach chwili obecnej publikacji, obliczonej nietyle na potrzeby życia praktycznego, ile na pożytek i postęp teoretycznej wiedzy o ziemi naszej.

*Ludomir Sawicki.*

Z Instytutu Geograficznego Uniw. Jagiell.

W Krakowie, dnia 28 grudnia 1919 r.



## AUX LECTEURS.

Les „Contributions à la bibliographie cartographique de la Pologne“ contiendront dans une série des fascicules une liste des cartes de notre pays, conservées dans les diverses archives et bibliothèques tant en Pologne qu'à l'étranger.

Ces catalogues ne traiteront pas de l'historique des cartes, de leur méthode, non plus que de recherches relatives aux distinctions épineuses des sources etc., ces questions analytiques étant trop spéciales et ardues pour trouver place dans une bibliographie abrégée. Ils ont seulement en vue d'enregistrer les matériaux rarement exploités et parfois à peine connus qui se rapportent à la cartographie de la Pologne.

Tout en limitant ce travail à la Pologne, il nous a paru impossible de laisser de côté certains matériaux importants parmi les atlas, les mappemondes, les cartes de l'Europe et enfin les cartes de trois pays qui ont partagé la Pologne entre eux, puisque ces travaux sont souvent d'une grande importance pour la cartographie polonaise.

La classification des cartes est faite: 1-o d'après l'ordre topographique, 2-o d'après le contenu des cartes 3-o d'après les échelles, et enfin 4-o d'après la date de leur apparition.

Voici le cadre du classement topographique: I Atlas, II Mappemondes, III Cartes de l'Europe, IV C. de la Mer

Baltique et de la Mer Noire, V C. de l'Europe Centrale, VI C. de l'Empire Allemand, VII C. du Royaume de Prusse, VIII C. de l'Autriche—Hongrie, IX C. de la Hongrie, X C. de l'Empire Russe, XI—XVI C. de la Pologne, dont: XI contiendra les cartes de toute la Pologne et des parties importantes de son territoire, XII les cartes des provinces et pays polonais ou des parties de la Pologne autrefois dominées par l'Autriche—Hongrie, la Prusse ou la Russie, XIII C. des palatinats, gouvernements, régences, XIV C. des arrondissements, XV C. des différentes contrées polonaises et XVI—les plans des villes en Pologne. Dans les sections XI—XVI l'ordre suivi est alphabétique, dans les sections I — X les cartes seront rangées d'après leur contenu: **a** cartes topographiques, **b** hypsométriques, **c** hydrographiques, **d** géologiques, **e** climatologiques, **f** biogéographiques, **g** statistiques, **h** ethnographiques, **i** cartes de communication, **k** cartes économiques, **l** commerciales, **m** administratives, **n** ecclésiastiques, **o** militaires, **p** sanitaires, **q** cartes des frontières, **r** cartes relatives à l'histoire politique, **s** relatives à l'histoire militaire, **t** atlas divers, **u** cartes scolaires, **v** cartes diverses.

Les cartes topographiques seront divisées en:  $\alpha$ ) cartes ayant une échelle jusqu'à 1:600.000,  $\beta$ ) cartes générales (1:600.000 — 1:150.000),  $\gamma$ ) cartes spéciales à une échelle plus grande que 1:150.000. A cette dernière subdivision appartiendront les levées originaux (1:10.000—1:25.000).

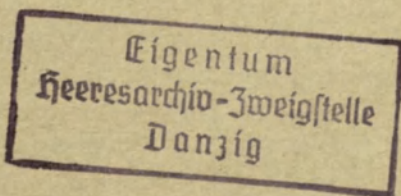
Dans les subdivisions les cartes seront rangées dans l'ordre chronologique, les cartes non datées seront indiquées à la fin.


Chaque carte ou atlas sera mentionné de la manière suivante: le nom de l'auteur ou, s'il manque, entre parenthèse, le nom du dessinateur ou de l'éditeur, le titre abrégé de l'ouvrage, l'échelle, le lieu et la date de l'édition, le nombre de sections et d'exemplaires, la technique de l'exécution et enfin le numéro d'ordre dans la collection cataloguée. Les annotations de l'éditeur des „Contribu-

tions“ ont été mises entre parenthèse. Les abréviations employées sont les suivantes: **i nast.** — et suivantes (c'est à dire en cours de publication), **rys.**—dessin, **ryt.**—gravé sur cuivre, **lit.**—litographie, **fototyp.**—phototypie, **druk.**—imprimé, **k.**—section, **ark.**—feuille, **szkiel.**—squelette, **zesz.**—fascicule, **t.**—volume, **pis.**—écrit à la main, **egz.**—exemplaires, **MS.**—manuscrit, **Rez.** — secret, **Oryg.** — matériaux photographiques d'une valeur cartographique.

*Ludomir Sawicki.*

Cracovie, le 28 décembre 1919,  
Institut Géographique de l'Université Jagellonne.







SPIS MAP ARCHIWUM WOJENNEGO W WIEDNIU,  
ODNOSZĄCYCH SIĘ DO ZIEM POLSKICH.



## I. Atlasy całej ziemi.

### a. Atlasy topograficzne (ogólne).

1. Ptolemei Cl., *Geographiae Opus*, 1478,—A III 1; 1513,—A III 1—1.
2. Bruin G., *Civitates orbis terrarum*, Antwerpja 1578,—1618;—A III 2.
3. Ortelius A., *Theatrum orbis terrarum*, Antwerpja 1592, 1 t.—A III 3.
4. Mercator G. et Hondius I., *Atlas, das ist Abbildung der ganzen Welt*, Amsterdam 1633, 1 t.—A III 4.
5. Delisle — Jaillot — Sanson — Nolin — Placide — Bourgaugnon d'Anville, *Allgemeiner Atlas der ganzen Welt*, Paryż 1641—1736, 2 t.—A III 4—1.
6. Blaeu J. i G., *Le théâtre du monde*, Amsterdam 1645, 1 t.—A III 5.
7. Sanson — P. du Val — P. de la Rue, (atlas całej ziemi), Paryż 1651—87, 1 t.—A III 6.
8. Visscher N., *Atlas minor*, Amsterdam (1700) 1 t. — A III 8.
9. Atlas z początku XVIII w. z mapami autorów: Danckerts, Th., Dankerus J., Doppelmajer J. G., Homann J. B., Kuhnovius Fr., Schenk P., Scultetus J., Valk G.; Norymberga—Amsterdam (1720—30).—A III 9.
10. Roth M., *Atlas Novus oder Neuer mit Wortregistern versehener Atlas*, Wiedeń 1728, 1 t.—A III 8—1.
11. Homann — Doppelmajer, *Atlas cosmographicus major*, Norymberga 1742, 2 t.—A III 11.
12. Robert M., *Atlas portatif, universel et militaire*, Paryż 1748, 1 t.—A III 13.
13. Homanni heredes, *Atlas compendiarius 50 tabelarum geographicarum*, Norymberga 1752, 1 t.—A III 14.
14. Seutter, *Atlas novus*, Augsburg (1756), 1 t. 2 egz.—A III 14—1.

15. Sanson — Jaillot — d'Anville — de Fer, Atlas, (1773), 1 t.—A III 15.
16. Homannus J. B. Erben, Universalatlas, (1777), 2 t.—A III 15—1.
17. Bonne, Atlas des toutes les parties connues du globe terrestre, (1780), 1 t., 2 egz.—A III 16.
18. Homann J. B., Atlas Novus orbis terrarum, Norymberga (1785), 4 t.—A III 16—1.
19. Bonne M. — Desmarest M., Atlas encyclopédique, Padwa 1789—90, 3 t.—A III 17.
20. Grennet, Atlas portatif général, Paryż (1790), 1 t.—A III 17—1.
21. Reilly, J. J. v., Grosser deutscher Atlas, Wiedeń, 1796, 1 t.—A III 18.
22. Schraembl, Allgemeiner grosser Atlas, Wiedeń 1800, 2 egz.—A III 19.
23. Mentelle E. — Chaulaire P. G., Atlas élémentaire de géographie physique et politique, Paryż 1800. — A III 18—2.
24. Atlas de l'histoire universelle, (1810), 2 t. — A III 18—3.
25. Schraembl F. A., Allgemeiner grosser Atlas, Wiedeń 1800, 2 egz.—A III 19.
26. Malte Brun—Lapie M., Atlas complet du précis de la géographie universelle, Paryż 1812, 1 t.—A III 19—1.
27. Galletti, Allgemeine Weltkunde oder geographisch-statistisch-historische Übersichtsblätter aller Länder, 3. wyd. Lipsk 1812, 1 t.—A III 19—2.
28. Brué H., Grand atlas universel, Paryż 1816. — A III 20.
29. Arrowsmith, A New General Atlas, Edynburg—Londyn 1817, 1 t.—A III 21.
30. Weiland, Allgemeiner Handatlas der ganzen Erde, Weimar (1827—37), 1 t.—A III 24.
31. Brué A., Atlas universel de Géographie physique, politique, ancienne et moderne, Paryż 1828, 1 t.—A III 25.
32. (Reichard) — Stieler A., Handatlas über alle Teile der Erde, Gotha (1828, 1848, 1856, 1858, 1867, 1872—5, 1879—91, 1897, 1906, 1908, 1910, 1914).—A III 26.
33. Maps published under The Superintendence of The Society for The Diffusion of Useful Knowledge, Londyn (1829—43), 1 t.—A III 26—1.
34. Meyer, Universalatlas der neuesten Erdbeschreibung, Hildburghausen, Gotha i Nowy York 1831—3.—A III 27.

35. Andriveau—Goujon, Atlas universel, Paryż 1837, niekompl.—A III 30.
36. (Atlas turecki według Andriveau—Goujon), 1838.—A III 30—1.
37. Dufour H.—Jomard M., Le Globe, Atlas classique, universel de géographie, ancienne et moderne, Paryż (1840).—A III 30—2.
38. Kutscheit J. V., Historisch-geographischer Atlas, Fryburg w Br. 1844, 1 t.—A III 30—4.
39. Sohr K.—Handtke F., Vollständiger Universalhandatlas der neueren Erdbeschreibung, Wieden—Głogów 1848, 5. wyd. 1858.—A III 33.
40. Stein—Wagner, Neuer Atlas der ganzen Erde, Lipsk 1849, 1 t.—A III 33—1.
41. Instytut Geograficzny Weimar, Allgemeiner Handatlas der Erde und des Himmels, Weimar (1850), 1 t.—A III 33—2.
42. Dufour, Atlas universel, physique, historique et politique, Paryż 1860, 40 k., 2 egz.—A III 36.
43. Kiepert H., Neuer Handatlas über alle Teile der Erde, Berlin 1860, 1873, 1877, (1889), 1 t.—A III 35—1.
44. Sydow, Methodischer Handatlas für das wissenschaftliche Studium der Erdkunde, Gotha (1861), 4. wyd., 1 t.—A III 36—1.
45. Stieler, Handatlas, prawie wszystkie wydania, z nich 1867 (2 egz.), 1872 (2 egz.).—A III 26.
46. Pulikowski, (Geograficzny atlas szkolny, po ros.), Piotrogród 1880, 1 t.—A III 38—1.
47. Andrée R., Allgemeiner Handatlas, Bielefeld—Lipsk 1881, 1887, 1896; Andrée—Scobel 1899, 1901, 1904, 1913.—A III 39.
48. Diercke C. i Gaebler E., Schulatlas über alle Teile der Erde, Brunswik 1883, 1 t.—A III 40.
49. Scheda—Steinhauser, Handatlas der neuesten Geographie, Wiedeń 1885—6, 1 t.—A III 41.
50. Spamer, Grosser Handatlas, Lipsk (1896), 1 t.—A III 45.
51. Petri, (Geograficzny atlas szkolny, po rys.), Piotrogród 1900;—A III 45—1.
52. Harms H., Neuer Schulatlas, Brunswik—Lipsk 1901.—A III 46.
53. Vidal de la Blache, Atlas général. Histoire et Géographie, Paryż 1902, 1 t.—A III 46—1.
54. Dussieux L., Atlas général de Géographie physique, politique et historique, Paryż 1 t.—A III 30—3.

55. Radeckij, (Atlas, po ros.), 1 t.—A III 38—2.
56. Pauly—Hausermann, Nouvelle Méthode de Géographie, 1 t.—A III 43—1.
57. Vedel—Bauer—de St. Etienne, Livre-Atlas de géographie, 2 t.—A III 46—2.
58. Niox, Atlas de géographie générale, 1 t.—A III 46—3.

#### **b. Atlasy fizjograficzne i hypsometryczne.**

59. Berghaus, Physikalischer Atlas, Gotha 1845—8, 3. wyd. 1892;—A V 1.
60. Hermann W., Physikalischer Atlas, Berlin 1857, 6 k. lit.—A V 2—1.
61. Desjardins C., Vergleichendes Gemälde der bedeutendsten Höhen der Erde, Monachjum 1832, 1 k. lit.—A V 6.
62. Ziegler, Hypsometrischer Atlas, Winterthur 1856, 1 t.—A V 7—1.

#### **i. Atlasy komunikacyjne.**

63. Reilly J. J. v., Allgemeiner Postatlas von der ganzen Welt, Wiedeń 1799, 1 t.—A VI 1.
64. Chatelain A., Carte des voies de communications établies dans le monde entier, Paryż 1862, 4 k. ryt.—A VI 2.
65. Planisphère Chatelain ou carte des vois de communications, établies dans le monde entier, wyd. Chatelain—Davy—Vuillemin, Paryż 1888/9, 8 k. ryt.—A VI 2.
66. Glietsch, Carte des communications télégraphiques ainsi que des chemins de fer du monde, 1:13.900.000, Berlin 1871, 24 k. lit.—A VI 5.

#### **o. Atlasy wojskowe.**

67. Lavallée Th., Atlas de géographie militaire, Paryż 1864.—A III 36—2.

#### **r. Atlasy historyczne.**

68. Spruner, Historisch-geographischer Handatlas, Gotha 1846, 1 t.—A III 31; 1856—A III 35; 1862—B IVc 201.

69. Wedell R. v., Historisch-geographischer Handatlas, Berlin 1847, 1 t.—A III 32.
70. Spruner — Menke, Historischer Handatlas, Gotha 1865.—A III 37.
71. Droysen, Allgemeiner historischer Handatlas, Bielefeld—Lipsk 1885.—A III 42.
72. Tardieu P., Atlas pour servir à l'histoire ancienne romaine et du Bas-Empire, Paryż 1827, 1 t., 20 k.—A III 23.
73. Reichardi, Orbis terrarum antiquus, Norymberga 1818—31, 19 k. ryt., 2 egz.—A III 22.
74. Spruner, Atlas antiquus, Gotha 1850, 1855, 1 t.—A III 34.
75. Kiepert H., Formae orbis antiqui, Berlin 1894 i nast. — A III 44.
76. Dobrjakow, (Historyczny atlas szkolny, po ros.), Piotrogród, 1890.—A III 43—1.
77. Spruner — Menke, Handatlas für die Geschichte des Mittelalters und der neueren Zeit, 3. wyd., Gotha 1880.—A III 38.
78. Nordenskjöld A. E., Facsimile atlas 1889, Periplus 1897, Stockholm.—A III 43.
79. Miller, Mappae mundi, Stuttgart 1895—8, 2 egz.—A II 19.

## II. Mapy świata.

### a. Mapy topograficzne.

80. Mapa świata w: Schedel—Hartmann, Liber Chronicarum, Norymberga 1493, 1 k. ryt., 1 egz. z 2 kop.—A II 2—1.
81. Reichard, Weltkarte in Mercator mit Seereisen des Colomb, 1:23.000.000, Norymberga 1825, 2 egz.—A II 8.
82. Kiepert, Erdkarte in Mercator, Berlin, 1856, 2 egz.—A II 10.
- 82a. Berghaus — Stülpnagel, Chart of the World, 1:27.000.000, Gotha 1853 (2 egz.), 1879, 1882, 1886.—A II 14.
83. International map of the World, 1:1.000.000, lit., 1909 i nast.—A III 49.

**c. Mapy hydrograficzne.**

84. Grasmüller, Vergleichende Übersicht der grössten Binnenmeere und Seen der Erde, Monachjum 1835, 1 k. lit.—AV 14—1.

**d. Mapy geologiczne.**

85. Boué — Dufour, Essai d'une carte géologique du globe terrestre, 1:17.000.000, Paryż 1845, 1 k. lit.—AV 4.

**e. Mapy klimatyczne.**

86. Humboldt, System der Isothermkurven, 1838. — AV 28 i 29.
87. Ewald, Erdkarte in Mercators Projektion zur Übersicht der Temperatur und Strömungen des Meeres, Darmstadt 1845—AV 15—1.

**f. Mapy biogeograficzne.**

88. Wilbrand und Ritgen, Gemälde der organischen Natur in ihrer Verbreitung auf der Erde, (1821), 1 k. lit.—AV 20.
89. Weltkarte, benutzt für die Übersicht der von Schouw aufgestellten pflanzengeographischen Reiche, 1 k. ryt.—AV 22.
90. Caustein Ph. v., Charte von der Verbreitung der nutzbaren Pflanzen über den Erdkörper, nach Klimaten geordnet, Berlin 1834, 1 k. ryt.—AV 23.

**g. Mapy statystyczne.**

91. Desjardins, Bildliche Darstellung der Grösse, absoluten und relativen Bevölkerung aller Staaten der Erde, Wiedeń 1839, 1 k. lit.—AV 30.
92. Desjardins, Anschauliche Darstellung der Staaten aller Weltteile hinsichtlich ihrer Grösse, Einwohnerzahl und Bevölkerungsdichtigkeit, Wiedeń 1853, 1 k. lit.—AV 32.
93. Desjardins, Tableau figuré des rapports de population, grandeur et force d'armée des états du globe, Paryż 1857, 1 k. lit.—AV 33.



**h. Mapy etnograficzne.**

94. Weiland, Weltkarte zur Übersicht der vorzüglichsten Varietäten des Menschen, 1:80.000.000, Weimar 1835. 5 egz.—A VI 25.

**n. Mapy kościelne.**

95. Streit C., Atlas hierarchicus, descriptio geographica et statistica S. Romanae Ecclesiae, Paderborn 1913, 1 t.—A VI 47.

**r. Mapy historyczne.**

96. Universalhistorie auf Landkarten, 1:15.000.000, (1740). 1 k. ryt.—A VI 10.
97. Spruner, Historische Karte von Europa, Westasien und Nordafrika, rozmaite podziałki, Gotha 1859, 15 k. lit.—A VI 35.

**III. Europa.****a. Mapy topograficzne.**

98. Bodenehr, Curioses Staats- und Kriegstheatrum, Augsburg (1740), 2 t., 2 egz.—B la 1.
99. Hasio J. M., Europa, las partes suas X, 1:5.970.000, (1740—50), 1 k. ryt.—B la 1—1.
100. Delisle G., Carte d'Europe, 1:8.600.000, 1745, 1 k. ryt.—B la 1—2.
101. D'Anville, Karte von Europa, neu herausgegeben von A. Schraembl, J. Adam und H. Benedicti, 1:2.850.000, 1787—90, 6 k. ryt.—B la 2.
102. Sotzmann D. F., Karte von Europa in XVI Bl. nach Büschings Erdbeschreibung, 1:4.360.000, Berlin 1792, 16 k. ryt.—B la 3.
103. Bouge, Carte de l'Europe, 1:2.280.000, 50 k. ryt., 1. wyd. 1797, 2-gie wyd. 1803, 2 egz.—B la 4.
104. Arrowsmith, Map of Europe, 1:14.800.000, Londyn 1798, 4 k. ryt.—B la 5.
105. Reisser Fr., Europa sammt den Reisen des Capitain Cook, Wieden 1801, 1 k. ryt.—B la 6.
106. Liechtenstern M., poszczególne kraje Europy z atlasu L., Wieden 1806—8;—B la 7.

107. Lapie P., Carte d'Europe, 1:3.200.000, Paryż 1812, 6 k. ryt.—Bla 8.
108. Champion—Baumann, Europa neu für das XIX oder gegenwärtige Jahrhundert entworfen, 1:8.200.000, Lipsk (1814), 1 k. ryt.—Bla 9.
109. Traux Max de, Carte générale et itinéraire de l'Europe, 1:2.300.000, Wieden 1818, 1823, 1833, 1837, 1841, 1861, 9 k. ryt.—Bla 10.
110. Karte von Europa in seine Hauptstaaten eingeteilt, 1:9.500.000, Augsburg 1829, 1 k. ryt.—Bla 11.
111. Karte von Europa mit der Nordküste von Afrika und einem grossen Teil von Asien, 1:8.790.000, Wieden 1822, 1 k. ryt.—Bla 12.
112. Berghaus H., Europa entworfen 1823, 1:12.400.000, Berlin 1825, 1827, 1 k. ryt.—Bla 13.
113. R. v. L., Übersichtskarte von Europa, 1:6.200.000, Berlin 1827, 9 k. lit., 2 egz.—Bla 13.
114. Pelet, Carte général des principaux états de l'Europe, 1:2.400.000, Paryż 1832, 4 k. ryt.—Bla 14.
115. Berthe, Nouvelle carte politique et routière de l'Europe, 1:6.200.000, Paryż 1833, 4 k. ryt.—Bla 15.
116. Desjardins C., Geographisch-historischer Atlas von Europa, 1:12.400.000, 1835—8, niekompl., 14 k. lit.—Bla 16—1.
117. Andriveau—Goujon, Carte physique et politique de l'Europe, 1:4.450.000, Paryż 1837, 1 k. ryt.—Bla 16—2.
118. Haxo, Carte indiquant la circonscription des diverses états de l'Europe en 1838, Paryż 1838.—Bla 17.
119. Stülpnagel—Bär—(Petermann), Karte von Europa in 4 Bl., 1:5.940.000, Gotha 1841, (2 egz.), 1874.—Bla 18.
120. Europa zum Gebrauch für die Hauptschulens des Österreichischen Staates, Wieden 1845, 1 k. ryt.—Bla 18—1.
121. Scheda, Generalkarte von Europa, 1:2.592.000, 1845—7 (7 egz.), 1859 (2 egz.), 25 k. lit.—Bla 19.
122. Platt A., Physikalisch-politische Karte von Europa (nach Berghaus), 1:6.800.000, Magdeburg 1846, 1 k. lit.—Bla 19—1.
123. Handtke, Karte von Europa, 1:9.350.000, 1848, 1 k. ryt.—Bla 20.
124. Fried, Karte von Europa, 1:12.500.000, Wieden 1848, 3 egz.—Bla 20—1.

125. Arrigoni, Europa disegnata ed incisa, 1:2.500.000, Medjolan 1854, 16 k. ryt., 2 egz.—Bla 21.
126. Scheda, Schulwandkarte von Europa, 1:4.000.000, Wiedeń 1855, 4 k. lit., 2 egz.—Bla 22.
127. Weiland C. F.—Kiepert H., Europa, 1:10.000.000, Weimar 1855, 1 k. ryt.—Bla 22—1.
128. Bretschneider, Historisch-geographischer Handatlas von Europa, 1:4.000.000, Gotha 1856, 10 k. lit.—Bla 22—2
129. Weiland—Kiepert, Karte von Europa in 4 Bl., 1:4.470.000, Weimar 1857, 2 egz.—Bla 23.
130. Keith J., Stanford's Library Map of Europe, 1:3.220.000, Londyn (1858), 4 k. ryt.—Bla 24.
131. Kiepert H., Generalkarte von Europa in 9 Bl., Berlin 1873, 3. wyd. 1885, 9 k. ryt.—Bla 27.
132. Bomsdorff, Generalkarte von Europa, 1:5.560.000, Wiedeń—Cieszyn (1884), 1 k. lit.—Bla 28.
133. Levasseur E., Petit Atlas de l'Europe, Paryż 1889, 1 t.—Bla 29.
134. Mapa ogólna Europy, Piemjum dla czytelników „Wieku“, 1:4.000.000, 1896.—Bla 30.
135. Freytag, Karte von Europa, 1:7.500.000, (Wiedeń) 1914, 1 k. lit.—Bla 31.
136. Kartogr. Abteilung, Stellvertretender Deutscher Generalstab, Operationskarte von Europa und den angrenzenden Teilen von Asien und Afrika, 1:800.000, 1914 i nast., 72 k. lit., szkiel., 3 egz.—Bla 31—1.
137. Keller, Europa, Wandkarten IV, 1:3.500.000, Zurych. 6 k. lit.—Bla 26.  
obacz: nr. 140, 165.

#### b. Mapy hypsometryczne i orohydrograficzne.

138. Carington Bowles—Schraembl, Übersicht der europäischen Seeküsten, 1:7.420.000, 1791, 1 k. ryt.—Bla 12.
139. Sorriot de l'Host, Carte générale orographique et hydrographique de l'Europe, 1:4.630.000, Wiedeń 1816, 4 k. ryt., 5 egz.—Bla 3.
140. Sorriot de l'Host, Generalkarte von Europa, worin die Gestalt des Erdteils zu ersehen ist, wie solche nach seinem Höhensysteme und Wasserzuge ange-

- ordnet ist, 1:9.500.000, Wieden 1818, 1 k., 5 egz.—B lb 4.
141. R. v. L., Fluss- und Gebirgsskizze von Europa, Berlin 1825.—B lb 4—1.
142. Platt, Gebirgskarte von Europa, 1:8.200.000, (1830), 1 k. lit.—B lb 6.
143. Malchus—Hessen, Karte zur Übersicht der Gebirgssysteme und Flussgebiete in Europa, 1:8.950.000, Heidelberg—Lipsk—Wiedeń 1833.—B lb 4—2.
144. Bredsdorff H. et O. N. Olsen, Esquisse orographique de l'Europe, 1:6.540.000, Kopenhaga 1833, 1 k. i 1 zes., 8 egz.—B lb 7.
145. Geographische Kunstschule in Potsdam, Europas Hauptgebirgssysteme, 1:6.500.000, Gotha 1842, 1850, 1 k. ryt.—B lb 8.
146. Weiland, Orohydrographische Karte von Europa, 1:9.270.000, Weimar 1857, 1 k. ryt.—B lb 4—3.
147. Delitsch—Arnd, Europa nach seinen orohydrographischen Verhältnissen, 1:10.000.000, Weimar (1871), 1 k. lit.—B lb 5.  
obacz: nr. 189, 190.

#### c. Mapy hydrograficzne.

148. Desjardins, C., Fleuves et lacs de l'Europe, 1:5.000.000, Monachjum 1832, 1 k. lit.—A V 14.  
obacz: nr. 138, 139, 141, 143, 146 i 147.

#### d. Mapy geologiczne.

149. König C. v., Geognostischer Atlas, Europa, 1:8.800.000, Wiedeń 1840, 1 k. lit.—B lb 1.
150. Beyrich—Hauchecorne—Beyschlag, Carte géologique internationale de l'Europe, 1:1.500.000, Berlin 1894—1913.—B lb 2.

#### g. Mapy statystyczne.

151. v. S., Statistische Tabellen zur bequemen Übersicht der Grösse, Bevölkerung, Macht und Reichtum der vornehmsten und merkwürdigsten Staaten in Europa, Praga 1781, 6 k. d.uk.—B lc 20.

152. Liechtenstern M. v., Statistische Übersicht der sämtlichen europäischen Staaten, Wieden 1807, 3 k. druk.—B lc 22.
153. Desjardins, Statistische Übersicht sämtlicher europäischen Staaten, Monachjum 1832, 1 k. lit.—B lc 23.
154. Bildliche Statistik oder Graphische Darstellung der wichtigsten statistischen Verhältnisseder europäischen Staaten, Wieden 1848.—B lc 24.  
o bac z: nr. 165.


#### h. Mapy etnograficzne.

155. Kutscheit, Völker- und Sprachenskizze von Europa, Berlin (1830), 1 k. lit.—B lc 24—1.
156. Obermüller W., Atlas ethnogéographique de l'Europe ou Länder- und Völkerkarte von Europa, Paryż—Lipsk 1842, 1 k. ryt.—B lc 24—2.
157. Vrais amis de la paix, Carte de l'Europe selon les nationalités et les intérêts des peuples, 1:1.110.000, Genewa 1859, 1 k. lit.—B lc 26.
158. Emszeniow, Etnograficzeskaja karta sławjanskich narodnostej, 1:4.200.000, 1867, 1 k. lit.—B lc 27.
159. Kiepert H., Übersichtskarte der Verbreitung der Deutschen in Europa, 1:3.000.000, Berlin 1887, 1 k. lit.—B lc 28.
160. Komarjow — Zarjanko, Karta sławjanskich narodnostej, 1:4.200.000, Piotrogród 1890, 1 k. lit.—B llc 37—11.
161. Schäfer, Karte der Länder und Völker Europas, Volkstum und Staatenbildung, 1:4.000.000, Berlin 1916, 1 k. lit.—B lc 28—1.
162. Haberlandt A., Völkerkarte von Europa, 1:7.500.000, Wieden (1918), 1 k. lit.—B lc 28—2.

#### i. Mapy komunikacyjne.

163. Pongraz, Neueste allgemeine Postcharte von Europa, 1:2.100.000, Wieden 1804, 1805, 1807, 6 k. ryt.—B lc 8.
164. Arrowsmith and Bouge, Neueste Postcharte von Europa, 1:3.710.000, Wieden 1816, 6 k. ryt.—B lc 9.
165. Brué H., Carte politique, routière et statistique de l'Europe, 1:4.760.000, Paryż 1816, 4 k. ryt.—B la 9—1.
166. Arrowsmith, Neueste Post- und Generalkarte von

- Europa, mit der neuesten Ländereinteilung des letzten Friedenstractats, 1:3.700.000, Wieden 1817, 4 k. ryt.—B lc 10.
167. Simencourt, Carte itinéraire de l'Europe, 1:8.430.000, Paryż 1822, 1 k. ryt.—B lc 6.
168. Oesfeld C. W. v., Graphische Darstellung der europäischen Melle, soweit deren Grösse sicher bekannt, 1:100.000, 1831—2, 3 k. ryt.—B lc 30.
169. Dufour A., Carte itinéraire de l'Europe, indiquant les limites actuelles des États, 1:3.370.000, Paryż 1835, 4 k. ryt.—B lc 7.
170. Petrovicz — Weiss, Generalkarte zur Übersicht der vorzüglichsten Wasserverbindungen in Europa, 1:8.900.000, Wieden 1836—7, 1 k. lit., 3 egz.—B lb 73.
171. Schilling, Generalkarte aller in Europa vorkommenden Eisenbahnen etc., 1:2.500.000, (1845), 1 k. lit., 2 egz.—B lc 1.
172. Schulz R. A., Praktische Geschäfts- und Reisekarte sämtlicher Staaten von Europa, 1:4.630.000, Wieden 1846, 1855, 1862, 1866, 1868, 1884.—B lc 32.
173. Dufour, Carta itineraria dell' Europa, indicante i limiti dei stati d'Europa, 1:3.370.000, Medjolan 1851.—B lc 7—1.
174. Birk, Telegraphenkarte von Europa, 1:2.800.000, Berlin 1860, 2. wyd., 4 k. lit.—B lc 11.
- 174a. Niče, Telegraphenkarte von Europa, 1:3.000.000, Wiedeń 1864, 6 k. lit., 2 egz.—B lc 12.
175. Sohr, Eisenbahn- und Dampfschiffroutenkarte von Europa, 1:5.000.000, Głogów 1872, 1885, 1 k. lit.—B lc 2.
176. (Österr.) Handelsministerium, Telegraphenkarte von Europa, Wiedeń 1883, 1 k. lit.—B lc 13.
177. Franz J., Eisenbahn- und Dampfschiffroutenkarte von Europa, 1:3.000.000, Głogów 1883, 1885, 1886, 1892, 4 k. lit.—B lc 3.
178. Hoven (Bureau international de l'Administration télégraphique), Carte des communications du régime européen, 1:5.000.000, Berno 1886, 1905, 4 k. lit.—B lc 13—1.
179. Lange H., Eisenbahn-, Post- und Dampfschiffkarte von Europa, 1:4.000.000, Berlin 1890, 1 k. lit.—B lc 4.
180. Koch—Opitz, Eisenbahn- und Verkehrsatlas von Europa, Lipsk (1892).—B lc 5.



181. Koch—Opitz—Arnd, Verkehrs atlas von Europa, Lipsk 1901—2, 1 t.—B lc 5—1.
182. (Graficzne przedstawienie wzajemnych odległości niektórych większych miast europejskich), (z końca XVI w.), 1 k. ryt.—B lc 29.
183. Karte des europäischen Telegraphennetzes, 1 : 4.000.000, 1 k. lit., 3 egz.—B lc 12—1.  
o b a c z: nr. 109, 115.

#### k. Mapy gospodarcze.

184. Crome, Neue Karte von Europa, welche die merkwürdigsten Producte und vornehmsten Handelsplätze enthält, 1 : 12.000.000, Dessau 1782, 2 egz., nowe wyd. Schraembl, 1787.—B lc 21.
185. Weiland, Weinkarte von Europa, 1 : 4.450.000, Weimar 1834, 1 k. ryt.—B lc 30—2.
186. Hamm W., Weinkarte von Europa, 1 : 6.000.000, Jena 1869, 1 k. lit.—B lc 33—5.

#### o. Mapy wojskowe.

187. De Fer, Partie des forces de l'Europe, 1691—3, 1 t.—B lc 14.
188. Vauban—De Fer, Les Forces de l'Europe, Paryż 1694—7, 1705, 1723.—B lc 15.
189. (Wesel), Atlas portatif ou le nouveau théâtre de la guerre en Europe, Wesel 1706, 1 t.—B lc 15—1.
190. Bodenehr G., Forces d'Europe oder die Merkwürdigkeiten und vornehmsten, meistens auch ihrer Fortification wegen berühmtesten Staedte... Europas, Augsburg (1730), 1 t.—B lc 16.
191. (Fortificatorische Plans und Projects), (1750—60), 1 t.—B lc 17.
192. Marge, Géographie militaire: I. Généralités et France, II. Principaux états de l'Europe, 1884—5, 2 t.—B lc 18.
193. Müller—Sagan—Herrich, Dislokationskarte der Heere Europas, 1 : 3.250.000, Głogów (1895), 4 k. lit., 2 egz.—B lc 19.
194. Militär-geographische Karte zur Übersicht der gegenwärtigen politischen Lage in Europa und den Mittelmeerländern, 1 : 4.000.000, Berlin 1911, 1 k. lit.—B lc 19—1.

**q. Mapy graniczne.**

obacz: nr. 166, 169, 173.

**r. Mapy historyczno-polityczne.**

195. Dirwaldt, Karte von Europa mit der neuesten Begrenzung aller Reiche nach dem Wiener Friedenskongress, 1:4.750.000, Wieden 1816, 1834, 4 k. ryt.—B1c 13—20.
196. Kriegsarchiv, Die territoriale Ausdehnung und die Intensität der Kämpfe Österreichs in den Kriegen seit dem Jahr 1495, 1:6.800.000, (Wieden 1878), 1 k. lit.—B1c 33—6.
197. Fischer H., Europas Staatenbild im Wandel der letzten vier Jahrhunderte und die Kriegslage zu Anfang 1916, 1916, 1 k. lit.—B1a 32.
198. Reimers, Übersichtskarte von Europa zu den Waffenstillstandsbedingungen der Entente, 1:4.000.000, 1919, 1 k. lit.—B1a 32—1.
199. Politische Übersicht von Europa zu Beginn des XVIII. Jahrhunderts, 1:9.450.000, 1 k. lit., 3 egz.—B1c 32—1.
200. Übersicht der Habsburgischen Länder zur Zeit des Todes Karls VI (1740) mit deren inneren Einteilung, 1:3.500.000, 1 k. lit., 3 egz.—B1la 1—1.
201. Fritz—Boltek, Die Staatenveränderungen in Europa vom Ausbruch der frazös. Revolution bis zur Gegenwart, 1:2.592.000, (1869—84), 162 k. ryt, 1 zesz.—B1. obacz: nr. 116, 128.

**s. Mapy historyczno-wojskowe.**

obacz: nr. 189.

**IV. Mapy mórz polskich.**

202. Heybrock I. M.—Ratzeburg I. u. H., Nautischer Handatlas, Berlin 1857, 1 t.—AV 16.
  203. Evans J., North Atlantic Ocean, 1:13.200.000, London 1885, 1 k. ryt.—AV 18.
- obacz: nr. 138.



## I. Bałtyk.

204. Placidus de Oliva, (portulan), (1575), 1 t.—AV 8.
205. Pene—Cassini, Le Neptune Français ou Atlas Nouveau des cartes marines (Mer Baltique), Paryż 1693, 1 t.—AV 9.
206. Neie Accurate, in Grade eingeteilte Seecarte von der Ostsee, dem Sund, dem Kattegat... wie auch dem Sino Bottnico, 1:670.000, (1770), 4 k. rys. **MS.** — B lb 56.
207. (Ministerstwo marynarki, Atlas zatoki fińskiej i morza Bałtyckiego, po ros.), Mikołajów 1834—54, 15 k. rys., **MS.** — B lb 57.
208. Karte des Baltischen Meeres und der angrenzenden Länder, 1:4.500.000, Wiedeń 1854, 1 k. lit., 2 egz.—B lb 58.
209. Il Mar Baltico, 1:2.500.000, Florencja 1854, 1 k. lit.—B lb 58—1.
210. Handtke, Karte der Ostsee mit den Leuchttürmen, 1:1.790.000, (1854), 2 egz., 1 k. lit.—B lb 59.
211. (Preuss.) Handelsministerium, Segelkarte des südlichen Teiles der Ostsee, 1:390.000, Berlin, 2-gie wyd. 1860, 4 k. ryt.—B lb 60.
- o b a c z : nr. 511.

## 2. Morze Czarne.

212. Karte eines Teiles des Schwarzen Meeres auf der westlichen Küste von der Donau bis Fort Alexander, 1:426.000, 1778, 1 k. rys. **MS.**—B XI b 11.
213. Carte géographique représentant la Mer Méditerranée avec la Mer Noire etc. (z wojny rosyjsko-tureckiej 1787), 15 k. rys., **MS.**—H III e 2536.
214. Carte de la Mer Noire et de la Mer d'Azow (z wojny rosyjsko-tureckiej 1793), 2 k. ryt.—H III e 2533.
215. Götze, Charte des Schwarzen Meeres nach Murdochischer Projection, 1:2.230.000, Weimar 1800, 1 k. ryt.—B lb 63.
216. Wilbrecht, Carte de la Mer Noire, 1:1.290.000, Piotrogród 1804, 2 k. ryt.—B lb 64.
217. Rizzi Zannoni et Lapie P., Carte réduite de la Mer Méditerranée et de la Mer Noire, 1:2.300.000, Paryż 1808, 1 k. ryt.—B lb 42.

218. Pessi, Nuova carta ridotta del Mare Nero e d'Azof, 1:1.100.000, 1817, 10 k. ryt.—B lb 65.
219. Gauttier—Benoist, Carte réduite de la Mer Méditerranée et de la Mer Noire, 1:3.000.000, 1821, 1 k. ryt.—B lb 43.
220. A New Map of the Black Sea, 1:1.470.000, Londyn (1830).—B lb 67.
221. Gauttier—Benoist, Carte réduite de la Mer Noire, 1:1.300.000, 1831, 1 k. ryt.—B lb 66.
222. Manganari, Atlas Czernago Morja, Mikołajów 1841, 45 k. ryt.—B lb 68.
223. Czernomorskoje gidrograficzieskoje Depo, Karta Sredizemnago morja s morjami Marmornym, Czernym i Azowskim, 1:1.600.000, Mikołajów 1844, 4 k. ryt.—B lb 45.
224. Purdy—Laurie, Chart of the Euxine or Black Sea, 1:1.300.000, Londyn 1844, 4 k. ryt.—B lb 69.
225. Taitbot de Marigny, Atlas de la Mer Noire et de la Mer d'Azof, Odessa—Konstantynopol, 1850, 2 tomy, 2 egz.—B lb 70.
226. Corpo Reale di Stato Maggiore, Carta del Mare Asof, 1:600.000, Turyn 1855, 1 k. lit.—B Xlb 7.
227. Ufficio topografico, Carta del litorale del Mar Nero tra Odessa e Sebastopoli, 1:424.700, Turyn 1855, 1 k. lit.—B Xlb 12.
228. Die russischen Hafen am Schwarzen und Azowschen Meer, Głogów 1854, 1 k. lit., 2 egz.—B Xlb 11—2.
229. Lange, Land- und Seekarten des Mittelländischen Meeres mit den angrenzenden Ländern, 1:2.956.000, Tryest 1858, 1871, 9 k. ryt.—B lb 45—1.
230. (Admiralty, Washington), Mediterranean Sea 1860, 1:2.300.000, Londyn 1873, 3 k. ryt.—B lb 46.
231. Petermann A., Karte des Mittelländischen Meeres in 8 Bl., 1:3.500.000, Gotha 1880, 8 k. ryt.—B lb 49; 2. wyd. 1890, 8 k. lit.—B IIa 33—1.
232. Henze, Die Länder am Schwarzen Meer, 1:1.000.000, Lipsk (1914), 2 k. lit.—B IIa 34—3.
233. Freytag, Karte der Länder des Mittelmeeres, 1:5.000.000, Wiedeń 1915, 1 k. lit., 3 egz.—B IIa 34—5.  
o b a c z: nr. 1261, 1266, 1269, 1527.

**V. Europa Środkowa.****a. Mapy topograficzne.****α Mapy przeglądowe.**

234. Lidl, Accurate Landkarte der Königreiche Ober- und Nieder Hungarn... der Fürstentümer... Bessarabien, die Oczakowisch- und die Krimische Tartarey, die Pohlische Provinz Podolien, wie auch ein Teil der Ukraine, 1:1.360.000, Wieden (1740), 4 k. ryt.—BIIa 1.
235. Zürner, Carte de l'Empire d'Autriche et des États de l'Empire Ottoman en Europe, 1:3.180.000, Wieden 1808, 4 k. ryt.—BIIa 8.
236. Lapie, Carte de la Russie d'Europe avec l'empire d'Autriche... la Prusse, le Grand Duché de Varsovie etc., 1:2.320.000, Paryż 1812, 6 k. ryt.—BIIa 10.
237. (Hinrichs), Neueste hydrographische, petrographische, politische, militärische und Postkarte von vorzüglichen Teilen von Europa (Austrija, częściowo Rosja, Prusy, Księstwo Warszawskie), 1:1.000.000, Lipsk 1812, 72 k. ryt.—BIIa 10—1.
238. Gotthold—Klöden, Deutschland und der grösste Teil der umliegenden Staaten oder Mitteleuropa, 1:1.110.000, (1812), 35 k. ryt., z dodatkiem 21 k. ryt.—BIVa 24.
239. Mare Carl, Karte vom dem grössten Teil des europäischen Russland, von ganz Pohlen, Preussen und Oesterreich, 1:4.890.000, 1813, 1 k. ryt.—BIIa 11.
240. Lapie, Carte du centre de l'Europe, comprenant la Confédération Germanique... l'Empire d'Autriche, les Royaumes de Prusse, de Danemark et de Pologne, 1:1.820.000, 1819, 4 k. ryt.—BIIa 12.
241. Stieler A., Karte von Deutschland, dem Königreich der Niederlande und der Schweiz und der angrenzenden Länder, 1:740.000, Gotha 1829, 1840, 1850, 1857 (4 egz.), 1869, 1876, 25 k. ryt.—BIVa 30.
242. Kurts, Karte von Deutschland mit einem beträchtlichen Teil der angrenzenden Länder, 1:900.000, Berlin 1833, 16 k. lit.—BIVa 31—1.
243. Stieler — Diez, Deutschland, das Königreich der Niederlande, Belgien und die Schweiz nebst Teilen der

- angrenzenden Länder, 1:1.480.000, Gotha 1838, 1847, 1 k. ryt.—BIVa 31—2.
244. Cotta, Schulwandkarte von Deutschland und den angrenzenden Ländern, 1:1.250.000, Monachjum 1838, 4 k. lit.—BIVa 31—3.
245. Kaiser J. Fr., Generalkarte der Deutschen Staaten, von Belgien, den Niederlanden und der Schweiz, 1:1.300.000, Graz (1856), 4 k. lit.—BIVa 40—1.
246. Winkelmann — Völter, Wandkarte von Deutschland, dem Preussischen und Osterreichischen Staat, Polen, der Schweiz, den Niederlanden und Belgien, 1:1.000.000, Esslingen 1857, 9 k. lit.—BIVa 41.
247. Liebenow W., Karte von Zentraleuropa, zur Übersicht der Eisenbahnen, 1:1.250.000, Berlin 1870—1911, 6 k. ryt. 18 z 42 wydań.—BIIc 6.
248. S ch e d a J., Generalkarte von Zentraleuropa, 1:576.000, Wiedeń 1871, 47 k. ryt., 12 egz.—BIIa 21.
249. Schlacher, Generalkarte von Mitteleuropa, 1:1.200.000, Wiedeń (1875), 12 k. ryt., 4 egz.—BIIa 24.
250. Steinhäuser, Wandkarte von Mitteleuropa, 1:1.500.000, Wiedeń 1876, 6 k. lit., 2 egz.—BIIa 25.
251. Militärgeogr. Institut, Übersichtskarte von Mitteleuropa, 1:750.000, Wiedeń, 1882—6, 45 k. lit., 6 egz.—BIIa 26.
252. Woj. topograf. otdjel. Głównego Sztaba, Strategicznaja karta sredniej Jewropy, 1:1.700.000, Piotrogród 1886 i nast., 12 k. lit.—BIIa 37.
253. Rohn, Einteilung der bestehenden Spezialkarten von Mitteleuropa, (1887), 1 k. lit.—BIIc 43.
254. Handtke, Generalkarte vom westlichen Russland nebst Teilen vom Deutschen Reich und Osterreich-Ungarn, 1:2.000.000, Głogów 1888, 1 k. lit.—BXIa 34—1.
255. Boettcher, Handkarte von Mitteleuropa für den Unterricht in der mittleren und neueren Geschichte, 1:5.300.000, Lipsk (1889), 1 k. lit.—BIIa 33.
256. (Österr.) Landesbeschreibungsbureau, Uebersichtskarte von Mitteleuropa, 1:1.500.000, Wiedeń 1890—99, 9 k. lit., 2 egz.—BIIa 34.
257. Militärgeogr. Institut, Übersichtskarte von Mitteleuropa (Projektion Albers), 1:750.000, Wiedeń 1901 i nast., 40 k. lit. i szkieł.—BIIa 34—2.
258. Freytag, Comptoirwandkarte von Mitteleuropa, 1:2.000.000, 2. wyd., (Wiedeń 1913).—BIIa 34—2.

259. Freytag, Karte von Mitteleuropa, 1:5.000.000, (Wieden) 1914, 1 k. lit.—BIIa 34—4.  
 260. Reimers, Übersichtskarte: das Neue Europa, Berlin 1919, 1 k. lit.—BIIa 34—6.  
 obacz: nr. 327, 337, 339, 428, 953, 966, 1402.

### 3. Mapy generalne.

261. Streit F. W., Topographisch-militärische Charte von Preussen, Warschau, Galizien, Ungarn, Croatien, Slavonien, Siebenbürgen, in 217 Bl., 1:180.000, Weimar 1811, 85 k., niekompl.—BIVa 132—1.  
 262. Reymann—Oesfeld—Handtke, Topographische Spezialkarte von Mitteleuropa, 1:200.000, 1816—92, 796 k. ryt., szkiel., 10 egz.—BIIa 35.  
 263. Woerl J. C., Atlas von Zentraleuropa, 1:500.000, 62 k. ryt., Karlsruhe i Fryburg (1838, 1846, 1856), 3 egz.—BIIa 36.  
 264. Liebenow, Spezialkarte von Mitteleuropa, 1:300.000, Hannover 1871, 164 k. lit., szkiel.—BIIa 37.  
 265. Militärgeogr. Institut, Generalkarte von Zentraleuropa, 1:300.000, Wieden 1873—6, 192 k. lit., 12 egz.—BIIa 38.  
 266. Militärgeogr. Institut, Generalkarte von Mitteleuropa, 1:200.000, Wieden 1889, 283 k. lit., szkiel., 4 egz.—BIIa 39.  
 267. Kartogr. Abteilung der Preuss. Landesaufnahme, Übersichtskarte von Mitteleuropa, 1:300.000, 1914 i nast., 215 k. lit., szkiel.—BIIa 40.

### b. Mapy hypsometryczne i orohydrograficzne.

268. Denaix M. A., Carte hydrogèique on squelette orographique de l'Europe Centrale, 1:3.000.000, Paryż 1833, 1 k. ryt.—BIIb 14.  
 269. Papeus, Höhengschichtenkarte von Zentraleuropa, 1:1.000.000, Frankfurt 1858, 12 k. lit., 3 egz.—BIIb 2—1.  
 270. Steinhäuser, Hypsometrische Wandkarte von Mitteleuropa, 1:1.500.000, Wieden 1877, 1887, 6 k. lit., 3 egz.—BIIb 3.  
 271. Tillo, Gipsometriczeskaja karta zapadnoj czasti jewropejskoj Rossii, 1:1.680.000, 1896, 4 k. lit., 2 egz.—B XIb 3.

272. Militärgeogr. Institut, Übersichtskarte von Mitteleuropa, Isohypsenentwurf vom Landesbeschreibungsbureau, 1:750.000, Wieden 1883—92, niekompl., 11 k. lit.—B IIb 3—1.
273. Militärgeogr. Institut, Hypsometrische Karte von Mitteleuropa (Projection Albers), 1:750.000, Wieden 1901 i nast., 40 k. lit.—B IIb 3—2.

#### c. Mapy hydrograficzne.

o b a c z : nr. 237.

#### d. Mapy geologiczne.

274. Hughes W. — Meyer, Geognostische Karte von Zentral- und Westeuropa, 1:4.110.000, 1844.—B IIb 1.
275. Bach H., Geologische Karte von Zentraleuropa, 1:2.600.000, 3. wyd. Stuttgart 1884, 1 k. lit.—B IIb 2.
- o b a c z : nr. 237.

#### i. Mapy komunikacyjne.

276. Lidl, Neue und accurate Generalpostlandkarten, darinnen das ganze ehemalige Römische Reich, auch Italien sambt einem grossen Teil deren daran grenzenden Königreiche Hungarn, Pohlen und Preussen begriffen, 1:2.590.000, Wieden (1740), 1 k. ryt.—B IIc 23.
277. (Mollo), Postcharte durch ganz Teutschland, Italien, Frankreich, Preussen, Polen und Ungarn 1800, 1:1.900.000, Wieden 1800, 1 k. ryt.—B IIc 25.
278. Nordmann, Nouvelle carte des postes des états, les plus fréquentés de l'Europe (po Gdańsk i Odesse), 1:1.540.000, Wieden 1812, 1 k. ryt.—B IIc 27—1.
279. Schmidt — Mathias — Klöden, Wegkarte durch das mittlere und östliche Europa, 1:2.500.000, Berlin 1818, 1 k. ryt., 2 egz.—B IIc 18.
280. Ulrich, Neueste Postkarte durch ganz Deutschland.. Österreich-Ungarn, Pohlen, Preussen etc., 1:2.000.000 Frankfurt n. M., 1820, 1 k. ryt.—B IIc 28.
281. Mathias — Klöden, Wegkarte durch den grössten und wichtigsten Teil von Europa von London bis Moskau, 1:2.970.000, Berlin 1820, 24 k. ryt.—B IIc 19.

282. Traux, M. de, Neueste General- und Postkarte von ganz Deutschland und Italien mit Inbegriff aller Provinzen der Oesterreichischen Monarchie, des grössten Teils von Preussen, Russland etc., 1:1.800.000, Wieden 1821, 6 k. ryt.—Blla 12—1.
283. Kliewer, Neueste Post- und Reisekarte der wichtigsten und besuchtesten Teile Europas, enthaltend Deutschland nebst einem grossen Teile der Nachbarländer, 1:3.700.000, Berlin 1839, 1 k. ryt.—Bllc 29.
284. Kurts, Übersicht der vollendeten Eisenbahnen in Zentraleuropa nebst Zusammenstellung der im Bau gesicherten, 1:2.500.000, Berlin 1844, 1 k. lit.—Bllc 2.
285. Volkert, Meilenberechnung und Postkarte von Mitteleuropa, 1:2.400.000, Monachjum 1845, 1 k. ryt., 2 egz.—Bllc 40.
286. Platt, Höhen, Post-, Strassen- und Eisenbahnkarte sämtlicher Länder von Mitteleuropa, 1:1.600.000, Magdeburg 1846, 1856.—Bllb 5—1.
287. Kutscheit, Strassen-, Industrie-, und Verkehrskarte von Zentraleuropa, 1:1.860.000, Berlin 1846, 6 k. lit.—Bllc 20.
288. Artaria — List, Postkarte von Mitteleuropa, 1:2.470.000, Wieden 1848, 1 k. ryt.—Bllc 31.
289. Generalquartiermeisterstab, Marschkarte von Mitteleuropa, 1:864.000, 1848, 25 k. lit., szkiel., 6 egz.—Bllc 35—1.
290. Betriebsdirektion der nördlichen Staatsbahnen, Eisenbahnkarte von Mitteleuropa, 1:4.500.000, 1853, 1 k. lit.—Bllc 2—5.
291. Katzenschläger, Mitteleuropa mit Angabe der Distanzen auf den Haupttrouten, 1:4.000.000, (1856), 1 k. lit.—Bllc 21.
292. Die Festungen und Hauptkommunikationen Mitteleuropas, 1:2.600.000, (1860), 1 k. lit., 3 egz.—Bllc 3.
293. Hermann, Eisenbahnkarte von Mitteleuropa, 1:2.900.000, Głogów, 1865, 1 k. lit.—Bllc 3—5.
294. Vannini U., Carte delle vie ferrate e maritime d'Europa centrale, 1:8.000.000, Florencja (1870), 1 k. lit.—Bllc 5.
295. Jelussig, Karte der Flöss- und Schiffbaren Flüsse von Mitteleuropa, 1:3.000.000, (1870), 2 egz.—Bllb 17.
296. (Hendschel), Neueste Eisenbahnkarte von Central-

- europa, 1:1.900.000, Frankfurt n. M. 1870, 1 k. lit.—Bllc 5—1.
297. Müller H., Karte der Eisenbahnen Mitteleuropas, 1:1.900.000, Głogów (1872), 1 k. lit.—Bllc 7.
298. Raab—Müller, Specialkarte der Eisenbahn-, Post- und Dampfschiffverbindungen Mitteleuropas, 1:1.250.000, Głogów 1873—1893, 4 k. ryt., 10 wydań.—Bllc 8.
299. Vismara e Mayr, Carta delle ferrovie dell'Europa centrale, 1:2.000.000, Turyn 1874, 1 k. lit.—Bllc 9.
300. Geographisches Institut Weimar, Hotel- und Bahnhofskarte von Mitteleuropa, 1:800.000, Weimar (1878), 9 k. lit.—Bllc 41.
301. Lanfranchi, Über die Wasserstrassen Mitteleuropas und die Wichtigkeit der Regulierung des Donaustroms, Bratislava 1880, 6 k. lit., 3 zeszyt.—Bllb 18.
302. Lehmann—Koch W., Eisenbahnkarte der Bahngebiete Mitteleuropas, 1:2.000.000, 6. wyd. Berlin 1882, 1 k. lit.—Bllc 12.
303. Baur—Serth, Neueste Karte vom Deutschen Reich, der Österr.-Ungarischen Monarchie etc. nebst Teilen der angrenzenden Länder mit besonderer Rücksicht auf Handels- und Verkehrsinteressen, 1:1.250.000, Stuttgart—Wien—Pest (1883), 6 k. lit.—Blla 27.
304. Plechawski E., Eisenbahn- und Weltzeitkarte von Mitteleuropa, 1:2.782.688, 1885, 4 k. lit.—Bllc 14.
305. Hermann, Reisekarte von Mitteleuropa, mit Angabe der Bahnstationen und Postverbindungen, 1:1.280.000, Głogów (1885), 1 k. lit.—Bllc 42.
306. Struve, Eisenbahngeschichtskarte von Mitteleuropa, 1:2.500.000, Berlin 1888, 2 k. lit.—Bllc 15.
307. Flemming—Merkel, Grosser Atlas der Eisenbahnen von Mitteleuropa, Lipsk 1894, 1 t.—Bllc 16.
308. Walseck, Neueste Eisenbahnkarte von Mitteleuropa, 1:1.600.000, Kolonja 1898, 4 k. lit.—Bllc 17.
309. Wolf, Internationale Automobilstrassen- und Aeronautenkart von Centraleuropa, 1:2.000.000, Strassburg (1911), 1 k. lit.—Bllc 43—1.
- obacz: nr. 237.

#### r. Mapy historyczno-polityczne.

310. Wolff, Die mitteleuropäischen Staaten nach ihren geschichtlichen Bestandteilen des ehemaligen Römisch-



deutschen Reiches, 1:1.900.000, Berlin 1872, 1 k. lit.—BIIa 22.

311. Paldus, Übersichtskarte der Staaten von Mitteleuropa und des Landbestandes der österreichischen Monarchie im Jahr 1790, 1:3.500.000, 1 k. lit.—BIIa 5<sup>1/2</sup>.
312. Paldus, Übersichtskarte der Staaten von Mitteleuropa im Jahr 1792, 1:3.500.000, 1 k. lit.—BIIa 5—2.
313. Paldus, Übersichtskarte der Staaten von Mitteleuropa vor Aufkündigung des Waffenstillstandes von 1813, 1:3.500.000, 1 k. lit.—BIIa 11—1.
- o b a c z: nr. 428.

#### s. Mapy historyczno-wojskowe.

o b a c z: nr. 237, 292.

## VI. Państwo Niemieckie.

### a. Mapy topograficzne.

#### α. Mapy przeglądowe.

314. Blaeu, Nova totius Germaniae descriptio (z Atlasu), 1:3.790.000, (1630), 1 k. ryt.—BIVa 1; 1:2.850.000—BIVa 2.
315. Visscher N., Novissima Germaniae tabula, 1:1.300.000, 1660, 24 k. ryt.—BIVa 3.
316. Vander P., La plus nouvelle, la plus exacte et la plus grande carte de l'Empire d'Allemagne, 1:1.100.000, Leiden (1711—39), 1 t.—BIVa 3—1.
317. Delisle, L'Allemagne, 1:2.500.000, 1757, 1 k. ryt.—BIVa 3—2.
318. Güssefeld, Karte von Deutschland, 1:1.290.000, Norymberga 1790, 4 k. ryt.—BIVa 3—4.
319. Schraembl F. A., Neueste Genealkarte von Deutschland nach Büsching, 1:760.000, Wieden 1797, 24 k. ryt.—BIVa 4.
320. Mentelle — Chanlaire, Carte d'Allemagne, 1:1.250.000, Paryż 1800, 9 k. ryt.—BIVa 5.
321. Pongratz, Karte von Deutschland, 1:742.000, Wieden 1800, 6 k. ryt.—BIVa 6.

322. Sotzmann F., Karte von Deutschland, 1:1.140.000, Berlin 1800, 1803, 16 k. ryt.—BIVa 6—1.
323. Reymann, Karte von Deutschland, 1:2.500.000, 1802, 4 k. ryt.—BIVa 8.
324. Karte von Deutschland nach dem definitiven Indemnitionsplan von 1802, 1:4.200.000, Weimar 1802, 1 k. ryt.—BIVa 9.
325. Güssefeld F. L., Karte von Deutschland, 1:1.350.000, Norymberga 1803, 1 k. ryt.—BIVa 11.
326. Güssefeld F. L., Karte von Deutschland nach den Besitzungen der Kur- und Fürstlichen Häuser und der Reichsstädte. 1:2.470.000, Weimar 1803, 1 k. ryt.—BIVa 12.
327. Sotzmann D. F., Generalkarte von Deutschland, der batav. und helvet. Republik, Ober- und Mittelitalien, und dem östlichen Teil der französischen Republik, 1:1.480.000, Berlin 1803, 2 k. ryt.—BIVa 13; 1811—BIVa 23—2.
328. Sotzman H., Bouge H., Neueste Karte von Deutschland, 1:742.000, Wieden 1805, 6 k. ryt.—BIVa 14.
329. Neueste Spezialkarte von Deutschland nach den letzten Veränderungen, Friedensschlüssen und Conventionen, 1:760.000, Wieden 1807, 24 k. ryt.—BIVa 21.
330. Brion de la Tour—Poisson, Carte de l'Empire d'Allemagne, 1:2.700.000, Paryż 1810, 1 k. ryt.—BIVa 23.
331. Streit W., Generalcharte von Teutschland, 1:1.000.000, Weimar 1810, 4 k. ryt.—BIVa 23—1.
332. Schmidt—Jäck, Karte des Deutschen Reiches in seine Bundesstaaten eingeteilt, 1:3.250.000, Berlin 1816, 1 k. ryt.—BIVa 28.
333. Weiland C. F., Deutschland, 1:2.350.000, Weimar 1838, 1 k. ryt.—BIVa 32.
334. Kraetzer—Rassaerts, Tableau statistique, géographique et héraldique des tous les états d'Allemagne, 1841, 1 k. druk.—BIVc 148.
335. Weiland C. F., Generalkarte von Deutschland, Preussen und der Schweiz, 1:1.080.000, Weimar 1844, 1848, 4 k. ryt.—BIVa 35.
336. Sydow E. v., Deutschland, 1:2.190.000, Gotha (1845), 4 k. lit.—BIVa 37.
337. Roost J. B., Neue Wandkarte von Deutschland, den Königreichen Holland, Belgien und der Schweiz, nebst

- angrenzenden Gebieten, 1:1.000.000, Monachjum 1845, 1 k. lit.—BIVa37—1.
338. Sydow — Berghaus, Deutschland, 1:2.200.000, Gotha (1849), 1 k. lit.—BIVa38.
339. Stülpnagel, Deutschland, Niederlande, Belgien und Schweiz (aus Stielers Atlas), 1:3.710.000, Gotha 1850, 1 k. ryt.—BIVa39.
340. Fried Fr., Spezialkarte von Deutschland nebst einem Teil der angrenzenden Länder, 1:1.860.000, Wieden 1853, 1856, 1 k. ryt.—BIVa40.
341. Banerkeller, Deutschland und die Niederlande, 1:2.500.000 (lit. mapa reliefowa), Darmstadt (1856).—BIVa40—2.
342. Weiland — Kiepert — (Gräf), Generalkarte von Deutschland nebst der Schweiz, 1:1.050.000, Weimar 1859, 1862, 1864, (1875), 4 k. lit.—BIVa42.
343. Ziegler O. M., Nord- und Mitteldeutschland nebst Dänemark (z atlasu Steina), 1:1.900.000, (1860), 1 k. ryt.—BIVa43.
344. Kiepert — Gräf, Nord- und Westdeutschland, der Preussische Staat und die übrigen Zollvereinstaaen, 1:1.800.000, Weimar 1865, 1 k. ryt.—BIVa44.
345. Bilsy W., Karte von Deutschland, 1:5.760.000, Londyn (1865), 1 k. lit.—BIVa45.
346. Fried Fr., Generalkarte von Deutschland in seiner neuen Gestaltung nach dem Friedensvertrag von 1866, 1:1.850.000, Wieden 1866,1870, 1 k. lit.—BIVa46.
347. Ravenstein L., Spezialkarte von Deutschland, der Schweiz und der benachbarten Länder, 1:850.000, Hildburghausen (1868), 12 k. ryt.—BIVa47—1.
348. Kiepert H., Wandkarte von Deutschland, 1:750.000, Berlin 1869, 9 k. ryt.—BIVa48.
349. Stülpnagel, Politische Übersicht von Deutschland, 1:1.000.000, Gotha 1866/70), 1 k. lit.—BIVa49.
350. Wagner H., Das Deutsche Reich und seine Nachbargebiete, 1:800.000, Gotha 1874, 12 k. ryt.—BIVa50.
351. Kiepert H., Generalkarte von Deutschland und den Nachbarländern, 1:1.000.000, Berlin 1881, 9 k. lit.—BIVa51.
352. (Fried — List), Generalkarte von Deutschland nebst einem Teil der angrenzenden Länder mit besonderer Berücksichtigung der Eisenbahnen, 1:1.860.000, Wieden 1886.—BIVc27.

353. Vogel, Das Deutsche Reich (aus Stiellers Atlas), 1:1.500.000, Gotha 1886, 1893, 4 k. ryt.—BIVa 54.
354. Berghaus, Deutschland, Übersicht des Deutschen Reiches, 1:3.700.000, Gotha 1887, 1 k. ryt.—BIVa 54—1.
355. Kiepert H., Das Deutsche Reich, Berlin 1895, 1 t.—BIVa 55.
356. Luther C., Neue Wandkarte von Deutschland mit Angabe der Einwohnerzahl der Städte, Flecken, etc., 1:1.100.000, 1917, 1 k. lit.—BIVc 223.
357. Chauchard, Carte réduite de la carte générale d'Allemagne, 1:1.590.000, Paryż (początek XIX w.), 1 k. ryt.—BIVa 7—1.  
obacz: nr. 238, 239, 240, 241, 242, 243, 244, 245, 246, 369, 379, 388, 393, 396, 402, 421, 428, 429, 430, 431, 474, 977.

#### § Mapy generalne.

358. Jaeger J. G. A., Grand Atlas d'Allemagne, 1:218.000. 1789, 81 k. ryt.—BIVa 57.
359. Chauchard, Carte générale de l'Empire d'Allemagne, 1:530.000, Paryż 1797, nouvellement revue par Dezauche, Paryż 1801, 10 k. ryt., 2 egz.—BIVa 3—3.
360. Geogr. Institut Weimar, Topographisch-militärische Karte von Deutschland, 1:180.000. Weimar 1807, 1814, 204 k. ryt., 5 egz.—BIVa 60—3.
361. Coulon A. v.—Green T. K., Karte von Deutschland, 1:405.000, Stuttgart—Tübingen 1823, 36 k. ryt.—BIVa 60.
362. Vogel C., Karte des Deutschen Reiches, 1:500.000, Gotha 1893, (2 egz.), 1907, 27 k. ryt.—BIVa 60—1.
363. Kartogr. Abteilung der Preussischen Landesaufnahme, Topographische Übersichtskarte des Deutschen Reiches, 1:200.000, Berlin 1899 i nast., 196 k. ryt.—BIVa 60—2.

#### γ Mapy specjalne.

364. Landesaufnahme von Preussen, Bayern, Sachsen und Württemberg, Karte des Deutschen Reiches, 1:100.000, Berlin 1880 i nast., 674 k. ryt., 3—6 egz.—BIVa 61.

#### b. Mapy hypsometryczne i orohydrograficzne.

365. R. v. L., Orohydrographische Karte von Deutschland, 1:3.700.000, Berlin 1826, 1 k. ryt.—BIVb 25—1.

366. R. v. L., Gebirgsskizze von Deutschland, 1:3.500.000, Berlin 1826, 1 k. ryt.—BIVb 29.
367. Neugebauer J. G., Fluss- und Höhenskizze von Deutschland 1:1.650.000, 1838,—BIVb 54—1.
368. Winckelmann, Fluss- und Gebirgswandkarte von Deutschland, 1:1.000.000, Esslingen 1844, 6 k. lit.—BIVb 26.
369. Sydow — Berghaus, Karte von Deutschland mit Hauptücksicht auf natürliche Bodengestaltung, 1:2.200.000, 2. wyd. Gotha 1857, 1 k. lit.—BIVb 27.

#### d. Mapy geologiczne.

370. Bach, Geognostische Übersichtskarte von Deutschland, der Schweiz und den angrenzenden Landesteilen, 1:1.000.000, Gotha 1855, 1 zes., 9 k. lit.—BIVb 8.
371. Lepsius, Geologische karte des Deutschen Reichs, 1:500.000, Gotha 1894—7, 27 k. ryt.—BIVb 15.
372. Ursinus O., Geologische Karte von Deutschland, 1:2.000.000, Frankfurt n. M. 1906, 1 k. lit. — BIVb 16—1.

#### g. Mapy statystyczne.

o b a c z: nr. 334, 356.

#### h. Mapy etnograficzne.

373. Kiepert H., Nationalitätskarte von Deutschland, 1:3.700.000, Weimar 1848, 1 k. ryt.—BIVc 153.
374. Nationalitäts-, Sprach- und Dialektverschiedenheiten von Deutschland, den Niederlanden, Belgien und der Schweiz (z atlasu Berghausa), 1:3.800.000, Gotha 1852, 1 k. ryt.—BIVc 154.
375. Kiepert H., Völker- und Sprachenkarte von Deutschland, 1:3.000.000, Berlin (1870), 1 k. lit.—BIVc 157.
376. Die Polen in Deutschland, Weimar 1886, 1 k. lit.—BIVc 158.
377. Schäfer, Sprachenkarte der deutschen Ostmark, 1:1.000.000, 1919, 1 k., 2 egz.—BIVc 160.

o b a c z: nr. 159.

#### i. Mapy komunikacyjne.

378. Homanns Erben, Neue und vollständige Postkarte durch ganz Deutschland, 1:1.500.000, Norymberga 1786, 1 k.—BIVc 57.

379. Haysdorf, Neue geographische Karte der Kais. Reichs- und angrenzenden Posten, 1:1.300.000, 1794, 1 k. ryt.—BIVc 58.
380. Heymann J., Deutschlands Postkarte, 1:920.000, Triest 1800, 6 k. ryt.—BIVc 58—1.
381. (Jäck), Neueste Postcharte von Deutschland, 1:2.000.000, Berlin 1801.—BIVc 59.
382. Artaria, Neueste Postkarte von ganz Deutschland... Pohlen etc., 1:1.500.000, Wieden 1802, 1806, 1807 (2 egz.).—BIIc 26.
383. Heymann, Postcharte von Deutschland, 1:920.000, 2. wyd., Triest 1806, 1813, 1815, 4 k. ryt.—BIVc 60.
384. Cappy, Neueste und vollständigste Postkarte von ganz Deutschland... Polen etc., 1:1.800.000, Wieden, 1809, 2 egz.—BIIc 27.
385. Knittel, Neueste Postcharte von Deutschland, 1:1.800.000, Norymberga 1882, 1 k. ryt.—BIVc 62.
386. Weiland C. F., Allgemeine Postkarte von Deutschland, 1:890.000, Weimar 1813, 50 k. ryt.—BIVc 64.
387. Nordmann, Neueste Postkarte von ganz Deutschland, 1:1.500.000, Wiedeń 1813, 1821, 4 k. ryt.—BIVc 65.
388. Streit, Grosse Situations- und Postkarte von Deutschland, 1:1.000.000, Norymberga 1815, 2 k. ryt.—BIVc 66.
389. Postkarte von Deutschland, 1:2.000.000, 1845, 1 k. ryt.—BIVc 66—1.
390. Nordmann, Neueste Postkarte von ganz Deutschland etc. adjustiert als Dislokationskarte der österreichischen Armee, 1:1.500.000, (1815), 4 k. ryt.—BIXc 70.
391. Schmidt O. F., Postreisekarte durch Deutschland, 1:2.000.000, Berlin 1820, 1 k. ryt.—BIVc 68.
392. Weiland C. F., Allgemeiner Postatlas von Deutschland, 1:890.000, Weimar 1821, 60 k. ryt.—BIVc 69.
393. Traux M. de, Neueste General- und Postcharte von ganz Deutschland, 1:1.700.000, Wiedeń 1832, 4 k. ryt.—BIVa 31.
394. Schultz R. A., Neueste Post- und Reisekarte von Deutschland, 1:2.300.000, Wiedeń 1833, 1 k. ryt.—BIVc 75—1.
395. Postcharte von Deutschland, 1:2.000.000, Augsburg 1836, 1 k. lit.—BIVc 77.
396. Ravenstein A., General Post- und Reisekarte von

- Deutschland, 1:1.870.000, Frankfurt n. M. 1837. — BIVc 78.
397. Hagedorn — Lochle (Generaladministr. der Bayrischen Posten), Postreisekarte von Deutschland, 1:1.850.000, (1840).—BIVc 79.
398. Pz., Militäreisenbahnkarte für Deutschland, 1:2.800.000, Berlin 1842, 1 k. ryt., 1 t.—BIVc 6.
399. (Hendschel), Eisenbahnatlas von Deutschland, Belgien und dem Elsass, Frankfurt n. M. 1844, 1 t.—BIVc 8.
400. Stülpnagel — Bär, Eisenbahnatlas von Deutschland, Belgien, Elsass und Norditalien, Gotha 1847, 15. wyd. (Berghaus) 1861.—BIVc 10.
401. Hauser, Post und Eisenbahnreisekarte von Deutschland... Polen etc., 1:2.300.000,, Wiedeń 1848, Norymberga 1862, 1 k. ryt.—BIIc 30.
402. Diez, Deutschland etc. besonders zum Reisegebrauch, eingerichtet mit Beziehung der Strassen, Posttrouten, 1:1.500.000, Gotha 1848, 1851 (2 egz.), 1858, 1860, 1 k. ryt.—BIVc 191.
403. Brennicker, Karte von den Hauptstrassen im deutschen Zollverein, 1:1.200.000, Berlin 1848, 4 k. ryt.—BIVc 47.
404. Back — Sauter, (Hendschel) Post- und Reisekarte von Deutschland und den Nachbarstaaten, 1:1.300.000, Frankfurt n. M., (1850), 1 k. ryt.—BIVc 80—1.
405. (Glinde mann), Karte der Eisenbahnen Deutschlands, 1:700.000, Brunświk 1852, 3. wyd. 1861, 9 k. lit., szkiel.—BIVc 11.
406. Schulz, Neue Ausgabe der Praktischen Reisekarte (durch Deutschland), 1:4.000.000, Wiedeń 1853, 1855, 1 k. lit.—BIVc 193.
407. Deutschlands Eisenbahnnetz, 1:2.300.000, 1856, 1 k. lit.—BIVc 11—1.
408. Übersichtskarte der Eisenbahnen, Festungen und Armeecorpsbezirke des deutschen Bundesheeres, 1856, 1 k. lit.—BIVc 11—2.
409. Lange, Reiseatlas, Lipsk 1857/8, 20 zesz.—BIVc 194.
410. Schmidt, Postkarte von Deutschland, 1:1.870.000, Berlin 1864, 4 k. ryt.—BIVc 83.
411. Spezialkarte der normalen Verbindungen der Telegraphenleitungen des Deutschen Reichs, Berlin 1872, 12 k. lit.—BIVc 87.

412. Generalpostamt, Post- und Eisenbahnkarte von dem Deutschen Reich, 1:600.000, Berlin 1874, 12 k. lit.—BIVc 88.
413. Winkler E., Eisenbahnrouutenkarte von Deutschland, 1:1.500.000, Drezno 1878, 1879, 4 k. lit.—BIVc 20.
414. Reichseisenbahnamt, Übersichtskarte der Eisenbahnen Deutschlands, 1:1.000.000, Berlin 1879, 1880, 1882, 1884, 1885, 1886, 1887, 1891, 1892, 4 k. lit.—BIVc 21.
415. Herzfeld G., Eisenbahnatlas von Deutschland, Hannover 1880.—BIVc 22.
416. Müller—Köppen, Fluss- und Eisenbahnkarte von dem Deutschen Reich, 1:2.000.000, Berlin 1881, 1 k. lit.—BIVc 24.
417. Nietmann W., Taschenatlas der Eisenbahnen Deutschlands, Österreich-Ungarns und der Schweiz, Bazylea 1881.—BIVc 25.
418. Gaebler, Verkehrskarte des Deutschen Reichs, 1:1.750.000, (1885), 1 k. lit.—BIVc 26.
419. Reichspostamt, Post- und Eisenbahnkarte des Deutschen Reichs, 1:450.000, Berlin 1886 95, 20 k. lit.—BIVc 90.
420. Sympher—Maschke, Karte der Deutschen Wasserstrassen, 1:1.250.000, Berlin 1887, 1903, 4 k. lit.—BIVb 54—4.
421. Liebenow W., Karte vom Deutschen Reich zur Übersicht der Eisenbahnen, 1:1.250.000, Berlin 1890, 1901, 1 k. lit.—BIVc 28.
422. Reichspostamt, Postleitkarte des Deutschen Reichs, 1:450.000, Berlin 1896, 10 k. lit.—BIVc 90—1.
423. Flemming, Kanal- und Flusschiffahrtskarte des Deutschen Reichs, 1:1.830.000, Głogów (1899), 1 k. lit.—BIVb 55—2.
424. (Preuss.) Ministerium f. öff. Arbeiten, Übersichtskarte der deutschen Schiffahrtsstrassen mit Anschlussstrecken, 1:2.000.000, Berlin 1917, 1 k. lit.—BIVb 55—3.
425. Ravenstein, Reiseeisenbahn- und Verkehrskarte von Neudeutschland und den angrenzenden Ländern, 1:2.000.000, 1919, 1 k. lit.—BIVa 56.
426. Atlas sämtlicher Eisenbahnen von ganz Deutschland mit Preussen und Österreich, Lipsk, niekompl.—BIVc 5.



427. Bors—Heger, Neue und vollständige Postcharte durch ganz Deutschland, 1:1.470.000, Norymberga, 1 k. ryt.—BIVc 54—1.  
obacz: nr. 276, 277, 280, 282, 283, 303, 352.

**m. Mapy administracyjne.**

428. Champion und Baumann, Politisch statistische Karte von Deutschland nebst dem grossen Teil von Polen, einem grossen Teil von Frankreich und Norditalien, 1:2.780.000, Lipsk (1810), 1 k. ryt.—BIVa 22.  
429. Champion, Karte von Deutschland nach seiner Haupt-einteilung, 1:5.600.000, 1815, 1 k. ryt.—BIVa 25—1.  
430. Schmidt, Neueste Karte von Deutschland in seine Bundesstaaten eingeteilt, 1:2.500.000, Berlin 1816, 1 k. ryt.—BIVa 26.  
431. Widmayer—Mey, Organisationskarte von Deutschland, enthaltend die neue politische Einteilung, 1:1.900.000, Monachjum 1866, 1 k. lit.—BIVa 47.

**n. Mapy koscielne.**

423. Kutscheit, Kirchenkarte von Deutschland, 1:2.500.000, Berlin 1845, 1 k. lit.—BIVc 141.

**o. Mapy wojskowe.**

433. Klein, Militärkarte von Deutschland, 1:495.000, 1803, 25 k. ryt.; als Grenzkarte von Deutschland bis zum Jahre 1803 adjustiert.—BIVc 103.  
434. Klein, Militärkarte von Deutschland, 1:495.000, Monachjum 1822—46, 25 k. ryt.—BIVc 112.  
435. Klein, Militärkarte von Deutschland, 1:495.000, 1859—61, 25 k. ryt.—BIVc 115.  
436. Deutsche Küstenverteidigung angetragen 1861, 5 zes. pis., **MS.**—KIIa 13.  
437. (Preuss.) Generalstab, Militärkarte von Deutschland, 1:500.000, Berlin 1866, 6 k. ryt., niekompl.—BIVc 113.  
438. Tröltzsch, Dislokationskarte der Kriegsmacht des Deutschen Reiches im Frieden, 1:1.000.000, Konstancja 1874, 1875, Stuttgart 1879, 1883, 2 k. lit.—BIVc 121.

439. Garnisonskarte der deutschen Armee, 1:2.100.000, Lipsk 1880, 1887, 1890, 1898, 1 k. lit.—BIVc123.
440. Kartogr. Abteilung der Preuss. Landesaufnahme, Karte der Landwehrbezirkseinteilung des Deutschen Reiches, 1:900.000, Berlin 1888, 1891, 1 k. lit. i 1 zes.—BIVc126.
441. Arnim H., Garnisonskarte der deutschen Armee, 1:1.350.000, Berlin 1888, 1 k. lit., 2 egz.—BIVc127.
442. Müller G., Militärkarte des Deutschen Reiches zur Übersicht des Quartierstandes und der Landinspektorsbezirke, 1:1.750.000, Lipsk 1891, 1 k. lit., 1 zes.—BIVc128.
443. Langhans, Deutsche Flottenwandkarte zur Veranschaulichung deutscher Seegelung und Seegeschichte, Gotha (1900), 8 k. lit.—BIVc129.
444. Neueste Armeekarte, Berlin 1900—1, 1 k. lit.—BIVc130.
445. Kartogr. Abteilung der Preuss. Landesaufnahme, Karte der Garnisonen des Reichsheeres, 1:900.000, Berlin 1901, 4 k.—BIVc131.
446. Kartogr. Abteilung der Preuss. Landesaufnahme, Karte der Standorte des Reichsheeres, 1:900.000, 1905, 1 k. lit.—BIVc132.
447. Crusiz, Auszug der Denkschrift über die bestehenden Befestigungen an den Küsten der Nord- und Ostsee, 1 zes. pisma i 6 oleat rys., MS.—KIIa14.  
obacz: nr. 398, 408, 521.

#### q. **Mapy graniczne.**

obacz: nr. 433, 448, 455.

#### r. **Mapy historyczno-polityczne.**

448. Zuccheri—Fried, Allgemeine Karte der gegenwärtigen Staatsbegrenzung von Deutschland, Wieden 1816, 1817.—BIVa27.
449. Rothenburg, Übersichtskarte aller in Deutschland und den angrenzenden Ländern seit dem Jahre 113 vor Christus bis 1830 vorgefallenen Schlachten, Belagerungen und Gefechte, 1:1.500.000, Berlin 1830, 1831, 1 k. ryt.—BIVc185—1.

450. Spruner, Historisch-geographischer Schulatlas von Deutschland, 1:6.500.000, Gotha 1858, 12 k. ryt. w 1 zes.—BIVc 198.
  451. Spruner, Historisch-geographischer Handatlas, Gotha (1862), 1 t.—BIVc 201.
  452. Meyer Fr., Atlas zur deutschen Geschichte, Essen 1880, 1 t.—BIVc 209.
  453. Historisch-statistische Grundkarte des Deutschen Reiches, 1:100.000, 1898 i nast., niekompl.—BIVc 152—1.
  454. Schwabe, 2000 Jahre deutscher Geschichte, Berlin 1916, 105 k.—BIVc 222.
  455. Ambrosius E., Deutschlands Grenzen im Laufe der Zeiten, 1917, 1 k. lit.—BIVc 105.
  456. Kettler, Die Zertrümmerung Deutschlands nach den Forderungen unserer Feinde auf der Friedenskonferenz, 1:2.150.000, 1919, 1 k. lit.—BIVc 105—1.
- o b a c z: nr. 324, 329, 334.

#### s. Mapy historyczno-wojskowe.

o b a c z: nr. 449.

#### t. Atlasy różnej treści.

457. Andree — Peschel, Physikalisch-statistischer Atlas des Deutschen Reiches, 1878, 25 k. z tekstem.—B IVb 1.
458. Ravenstein, Atlas des Deutschen Reiches, 1:850.000, Lipsk 1884, 10 k. (1 t.)—A IVa 52.
459. Perthes, J. Staatsbürgeratlas, Gotha 1896, 1 t.—BIVc 218.

### VII. Prusy.

#### a. Mapy topograficzne.

##### α. Mapy przeglądowe.

460. Henneberch C., Tabula Prussiae, 1:742.000, 1656, 1 k. ryt.—BIVa 101.
461. Seutter M., Borussiae Regnum, 1:742.000, Augsburg, 1 k. ryt.—BIVa 102.

462. Schenk P., Regni Prussici delineatio, 1 : 742.000, Amsterdam, 1 k. ryt.—BIV a 103.
463. Homann B., Regnum Borussiae, 1 : 742.000, Norymberga 1701, 1 k. ryt.—BIV a 105.
464. Le Rouge, Le Royaume de Prusse, 1 : 742.000, Paryż 1742, 1772, 1 k. ryt.—BIV a 106.
465. Schleuen I. D., Generalkarte der gesammten kgl. preussischen Länder, 1 : 1.860.000, Berlin, 1 k. ryt. — BIV a 107.
466. Neue Generalcharte der gesamten Kgl. preuss. Länder wie auch mit denen Bataillien und Schlachten von Anno 1634 bis 1757, 1 : 1.330.000, (po 1757), 1 k. rys., **MS.**—BIV a 108.
467. Sotzmann D. F., Generalkarte von den preussischen Staaten, 1 : 1.350.000, Berlin, 1799, 2 k. ryt.—BIV a 110.
468. Sotzmann D. F., Generalkarte von den sämtlichen kgl. Preussischen Staaten, 1 : 1.000.000, Berlin 1789, 16 k. ryt.—BIV a 109.
469. Das nördliche Deutschland oder die Länder zwischen der Oder und dem Rhein, 1 : 1.000.000, Wieden 1813, 1 k. ryt.—BIV a 62.
470. Schmidt, Karte des Preussischen Staats nach seiner neuesten Begrenzung und Einteilung, 1 : 2.800.000, Berlin 1815, 1 k. ryt.—BIV a 114.
471. Diewald J. N., Generalkarte der preussischen Monarchie, 1 : 1.900.000, Norymberga 1819, 1 k. ryt.—BIV a 115.
472. Karte des Preussischen Staats nach seinen neuesten Besitzungen, 1 : 2 220.000, Ratyzbona 1820, 1 k. ryt. — BIV a 116—2.
473. Weiland C. F., Generalkarte von der Preussischen Monarchie nach ihrer neuesten Begrenzung und Einteilung, 1 : 2.780.000, Weimar 1821, 1 k. ryt.—BIV a 116—3.
474. Engelhardt, Karte von dem Preussischen Staate, mit den Bundesstaaten in Norddeutschland und Karte von Süddeutschland, 1 : 2.400.000, Halle 1822, 1826, 2 k. ryt.—BIV a 29.
475. Assmann, Trigonometrische Karte von den Dreiecken erster und zweiter Ordnung der Oderstromvermessung, 1 : 1.000.000, 1826, 1 k. ryt.—BIV b 106—1.
476. Rau C. v., Karte vom Preussischen Staat mit den angrenzenden Ländern, 1 : 1.010.000, Berlin 1826—41, 4 k. ryt., 2 egz.—BIV a 117.

477. Engelhardt F. L., Generalcharte vom Preussischen Staat mit den Grenzen der Regierungsbezirke und landrätlichen Kreise, 1:1.200.000, Berlin 1829, 1844, 1849, 1866 (Liebenow), 2 k. ryt.—BIV a 118.
478. Witzleben F. A., Der Preussische Staat, 1:1.740.000, Magdeburg 1830, 1 k. lit.—BIV a 119.
479. Weiland, Generalkarte vom Preussischen Staat, 1:1.350.000, Weimar 1835, 2 k. ryt.—BIV a 120.
480. Benningsen-Förder, Der Preussische Staat, nach seinen wesentlichen Beziehungen entworfen, Magdeburg 1836, 1 t. —BIV c 188.
481. Tschuppik—Richter—Ulrich, Das Königreich Preussen in statistisch—topographisch—genealogischer Hinsicht, Litomierzycze 1836, 1 k. lit.—BIV c 147.
482. Streit F. W., Der Preussische Staat, 1:1.600.000, Lipsk 1837, 1 k. ryt.—BIV a 121.
483. Berghaus H., Kleiner geographisch-statistischer Atlas der preussischen Monarchie, 1:5.300.000, Gotha 1842, 10 k. ryt.—BIV c 150.
484. Ohmann, Wandkarte des Preussischen Staats, 1:636.000, Berlin 1844, 9 k. lit.—BIV a 123.
485. Weiland C. F., Generalkarte vom Preussischen Staat, 1:1.860.000, Weimar 1849, 1 k. lit., 2 egz.—BIV a 124.
486. (Schropp), Generalkarte vom Preussischen Staat, mit den Grenzen der Regierungsbezirke und Kreise, 1:1.200.000, Berlin 1854, 2 k. lit.—BIV a 124—1.  
o b a c z: nr. 236, 239, 240, 246, 955, 965, 971, 975.

β. **Mapy generalne.**

487. Klöden C. F., Karte von Norddeutschland von der Oder bis zur Maas, 1:600.000, Berlin 1817, 4 k. ryt.—BIV a 63.
488. (Kliewer), Generalkarte von dem Preussischen Staat in seiner jetzigen Begrenzung, 1:600.000, Halle 1820, 24 k. ryt.—BIV a 116.
489. Witzleben, Atlas der Kreise des gesammten Preussischen Staates, różne podziałki, Berlin 1833—44, nie-kompl., 75 k. lit.—BIV a 133.
490. (Heinzigs-Kliewer), Karte von Norddeutschland und dem Preussischen Staat, 1:600.000, Halle 1833, (Engelhardt) 1847, 24 k. ryt.—BIV a 64.

491. Engelhardt F. L., Generalkarte von dem Preussischen Staat in seiner jetzigen Begrenzung, 1 : 600.000, Berlin 1855, 24 k. ryt.—BIV a 125.
492. Technisches Eisenbahnbureau, Karte vom Preussischen Staat mit besonderer Berücksichtigung der Kommunikationen, 1 : 600.000, Berlin 1859, 1860, 1864, 12 k. ryt., szkiel.—BIV a 127.  
obacz: nr. 261, 1003, 1035, 1036.

#### γ. **Mapy specjalne.**

493. Preussischer Generalstab, Topographische Karte vom Preussischen Staat, 1 : 100.000, 1859 — 79, 351 k. ryt. i lit., szkiel., 6 egz.—BIV a 134,
494. Preussische Landesaufnahme, Messtischblätter, 1 : 25.000, 1877 i nast., 3699 k. lit. i szkiel.—BIV a 135.

#### b. **Mapy hypsometryczne i orohydrograficzne.**

495. Karte der Niederung im Lebuser Kreis (Frankfurt), welche 1717 von dem König von Preussen vor dem Austritt des Oderflusses die Überschwemmung dieser Gegend vermittle eines gemachten Dammes verhiet, 1 : 94.200, 1717, 1 k. rys., **MS.**—BIV b 105.
496. Bureau des Wasserausschusses, Höhenschichtenkarte der norddeutschen Stromgebiete, 1 : 1.000.000. Berlin 1901, 4 k. lit. — BIV b 23.

#### c. **Mapy hydrograficzne.**

497. Handelsministerium, Preussens Seenatlas, Berlin 1841, 22 k. ryt., 1 t.—BIV b 54—2.
498. Karte der Oder und des Haffs von Stetin bis zu den Mündungen, 1 : 330.000, Szczecin (1847), 1 k. lit. — BIV b 108.
499. Oderstrombauverwaltung, Uebersichtskarte der Oder von der österreichischen Grenze bei Annaberg bis unterhalb Stettin, 1 : 100.000, Wroclaw 1883, 1 zesz.—BIV b 109.
500. Bureau des Wasserausschusses, Hydrographische Karte von Norddeutschland, 1 : 1,250.000, Berlin 1896, 2 k. lit., 1 zesz.—BIV b 55—1.
501. Plan der Mündung der Oder in die Ostsee, 1 : 9420, 1 : 146.000, 2 k. rys., **MS.**—BIV b 106.  
obacz: nr. 495.

**g. Mapy statystyczne.**

502. Bermann, Übersicht der relativen Bevölkerung der preussischen Monarchie, 1:2.450.000, Wiedeń 1848, 1 k. lit.—BIV c 153—1.  
obacz: nr. 481, 483.

**h. Mapy etnograficzne.**

503. Böckh, Sprachenkarte vom preussischen Staat nach den Zählungsergebnissen 1861, 1:600.000, Berlin 1864, 2 k. lit.—BIV c 155.

**i. Mapy komunikacyjne.**

504. Knittel, Neue militärische Situations — und Postkarte von Norddeutschland, 1:1.000.000, Norymberga 1812, 1 k. ryt. —BIV c 63.
505. Heidemann F. W., Specialpostkarte der kgl. preussischen Monarchie, 1:1.400.000, Weimar 1829, 2 k. ryt.—BIV c 67.
506. Störing C. — Julius Fr., Chorographische Post- und Reisekarte von einem Teil von Norddeutschland und beträchtlichen Teilen der angrenzenden Länder, 1:345.000, Berlin 1824, 26 k. ryt.—BIV c 73.
507. Berghaus, Postkarte vom preussischen Staat, 1:1.000.000, Berlin 1824, 1829, 25 k. ryt., 1 zes. —BIV c 74.
508. (Nowack), Post- und Verwaltungskarte des preussischen Staats, 1:3.000.000 (dazu Provinz Preussen, Pommern, Posen, Schlesien 1:1.200.000), Berlin (1840), 9 k. ryt.—BIV c 80.
509. Krüger, Karte der im Königreich Preussen und den nächstgelegenen Ländern schon bestehenden, im Bau begriffenen... Eisenbahnverbindungen, 1:1.800.000, Berlin 1856, 1 k. lit.—BIV c 12.
510. (Preuss.) Generalpostamt, Post- und Eisenbahnkarte vom Preussischen Staat, 1:800.000, Berlin 1865, 1870, 9 k. ryt.—BIV c 85.
511. Lohaus (Ministerium f. Handel, Gewerbe und öff. Arbeiten), Die Beleuchtung der deutschen Seeküste, 1:2.000.000, Berlin 1877, 1 zes.—BIV c 205.
512. Ministerium f. öff. Arbeiten, Übersichtskarte

des Preussischen Eisenbahnnetzes, 1:1.000.000, Berlin 1895, 1898, 1899, 1901, 1908.—B IV c 30.  
o b a c z: nr. 276, 277, 280, 282, 492.

#### k. Mapy gospodarcze.

513. Ministerium f. Handel, Gewerbe und öff. Arbeiten, Karte über die Produktion, Konsumption und Cirkulation der mineralischen Brennstoffe in Preussen während 1862, 1:1.200.000, Berlin 1863, 2 k. lit., 1 zesz.—B IV c 202.  
o b a c z: nr. 514.

#### m. Mapy administracyjne.

o b a c z: nr. 477, 481, 486.

#### o. Mapy wojskowe.

514. Adam, Verhältnis der preussischen Kriegsmacht zu dem Ertrag der Grundbesitze des Preussischen Staates in Friedenszeit, 1:2.100.000, 1 k. ryt. (objaśnienia dla 1619—1778).—B IV c 107.
515. Döring, Karte der neuen Landwehrbezirkseinteilung des preussischen Staates, 1:1.600.000, Berlin 1843, 1 k. ryt., 1 zesz.—B IV c 114.
516. Übersichtstabelle des Preussischen Heeres, 1860—79, 1882.—B IV c 115—1.
517. Alt, Dislokationskarte und Militärbezirkseinteilung der preussischen Armee, 1:1.200.000, Berlin 1866, 2 k. lit.—B IV c 116.
518. Köhler A., Garnisonskarte der preussischen Armee nebst der preussischen Kriegsmarine, Berlin 1867, 1 k. lit.—B IV c 117.
519. Alt, Landwehrbezirkseinteilung des norddeutschen Bundes, 1:1.200.000 Berlin 1868, 2 k. lit.—B IV c 118.
520. Schade, Specialkarte zur Statistik der norddeutschen Garnisonen und Landwehrbezirke, 1:1.600.000, (1870), 1 k. lit.—B IV c 119—1.
521. Alt, Karte der Landwehrbezirkseinteilung des deutschen Reiches, 1:1.050.000, Kilonia 1873, 1 k. lit.—B IV c 120.  
o b a c z: nr. 504.



r. **Mapy historyczno-polityczne.**

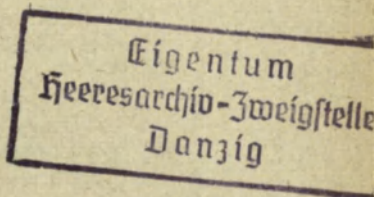
522. Uebersicht der Operationen und Kriegsbewegungen in Ost-, West- und Südproussen und Schlesien und Uebersichtskarte der französischen und russischen Operationen an der Oder bis Ende April 1807, 1:927.500, 1 k. rys. i 1 zesz. opisów, **MS.**—HIV a 1170.
523. Ueberblick der weiteren Operationen von Anfang Mai 1807 bis zum erfolgten Frieden, 1 k. rys., 1 zesz. opisów, **MS.**—HIV a 1171.
524. Jättning, Historische Karte von den Erwerbungen und Veränderungen des preussischen Staates vom Jahr 1417—1807, 1:3.900.000, Berlin 1807, 1 k. ryt.—BIV c 178.
525. Fix W., Wandkarte zur Geschichte des preussischen Staates, besonders seit 1415, 1:720.000, Berlin 1858, 10 k. lit., 1 zesz.—BIV c 196.
526. Brecher, Darstellung der Territorialentwicklung des Preussischen Staates von dem Jahre 1415 bis jetzt, 6. wyd. Berlin 1878,—BIV c 206.  
o b a c z' nr. 481.

s. **Mapy historyczno-wojskowe.**

o b a c z: nr. 466.

t. **Atlasy rozmaitej treści.**

o b a c z: nr. 480, 481, 483.

**VIII. Austro-Węgry i (dawna) Austria.**a. **Mapy topograficzne.**α. **Mapy przeglądowe.**

527. Liechtenstern, Allgemeine Karte der österreichischen Monarchie, 1:2.700.000, Wiedeń 1795, 2 egz.—BIX a 2.
528. Liechtenstern M. J., Die österreichische Erbmonarchie nach ihrem Stande 1801, 1:6.700.000, 1801, 1 k. ryt.—BIX a 3.
529. Kipferling, Allgemeine Karte der österreichischen

- Monarchie, 1:2.800.000, Wiedeń 1803, 1 k. ryt. — BIX a 4.
530. Liechtenstern M. J., Atlas des österreichischen Kaisertums, Wiedeń, 1805, 2 egz.—BIX a 5.
531. Liechtenstern M. J., Die österreichische Erbmonarchie, 1:2.880.000, Wiedeń 1806, 2 egz.—BIX a 6.
532. Liechtenstern M. J., Der österreichische Kaiserstaat (mit Triangulierungsnetz), 1:660.000, 1806—13, 30 k. ryt.—BIX a 7—1.
533. Übersicht der bis Ende 1807 zustandegebrachten trigonometrisch-astronomischen Triangulierungen in Österreich, 1807, 1 k. rys., **MS** — BIX c 133.
534. Liechtenstern M. J., Allgemeine Charte des Kaisertums Österreich, 1:922.000, Wiedeń—Praga—Peszt 1815.—BIX a 8.
535. Fried, Karte der österreichischen Monarchie, 1:1.980.000, Wiedeń 1818, 1 k. ryt.—BIX a 9.
536. Fallon, Das österreichische Kaisertum, 1:864.000, 1822 (6 egz.), 1860 (2 egz.), 1867 (5 egz.), 9 k. ryt.—BIX a 10.
537. Möller-Pilsak, Topographische Karte der österreichischen Monarchie, 1:1.060.000, Wiedeń 1822, 1835, 9 k. ryt.—BIX a 11.
538. Klenner-Wobisch, Topographische Handkarte des österreichischen Kaiserstaates, 1:1.500.000, Wiedeń 1833, 4 k. ryt., 2 egz.—BIX c 137.
539. Weiland, Generalkarte des österreichischen Kaiserstaats, 1:2.350.000, Weimar, 1836, 2 egz.—BIX a 13.
540. Das Kaisertum Österreich, 1:2.880.000, 1844, 1 k. lit.—BIX a 14.
541. Fried (Billler), Karte der österreichischen Monarchie, 1:3.000.000, Wiedeń 1855, 1 k. ryt., 2 egz.—BIX a 16.
542. Berghaus, Der österreichische Kaiserstaat, 1:1.850.000, Gotha 1863 (2 egz.), 1871, 1 k. ryt.—BIX a 18.
543. Schulz R. A., Wandkarte des österr.-ungarischen Reichs, 1:1.100.000, Wiedeń 1871, 1 k. lit.—BIX a 19.
544. Zusammenstellung der Militäraufnahme-sektionen aller Provinzen der österr.-ungarischen Monarchie, 1:1.500.000, (1872), 1 k. lit.—BIX c 146.
545. S c h e d a, Karte des österreichisch-ungarischen Reiches, 1:1.000.000, Wiedeń 1874 (2 egz.), 1883, 1885, 4 k. lit.—BIX a 20.

546. Steinhauser, Uebersichtskarte von Oesterreich-Ungarn, 1:2.500.000, Wieden (1879), 1 k. lit., 2 egz.—BIXa 22.
547. Baur - Ahrens, Wandkarte Österreich - Ungarns, 1:700.000, Wiedeń (1879), 1 k. lit.—BIX a 23.
548. Mally, Karte der österreichisch-ungarischen Monarchie, 1:900.000, 1880—90, 9 k. lit., 2 egz.,—BIX a 23—1.
549. Militärgeogr. Institut, Übersichtskarte der Gradmessungsarbeiten in der Österreichisch-Ungarischen Monarchie, 1:2.000.000, 1882, 1 k. lit.—BIX c 146—2.
550. Kiepert H., Politische Schulwandkarte von Österreich-Ungarn, 1:1.000.000, Berlin 1884, 6 k. lit.—BIX a 24.
551. Vogel, Österreich-Ungarn in 4 Bl. (aus Stiellers Atlas), 1:1.500.000, 1885, 2 egz.—BIX a 25.
552. Militärgeogr. Institut, Die k. und k. Österreichisch-Ungarische Monarchie, 1:1.210.000, Wieden 1885, 4 k. lit.—BIX a 26.
553. Haardt V. v., Schulwandkarte von Österreich-Ungarn, 1:1.000.000, Wiedeń 1885, 4 k. lit.—BIX a 27.
554. Militärgeogr. Institut, Die Österreichisch-ungarische Monarchie, 1:900.000, Wiedeń 1888 (2 egz.). 1892, 6 k. lit.—BIX a 28.
555. Freytag, Karte von Österreich-Ungarn, 1:1.500.000, Wiedeń (1891), 1 k. lit.—BIX a 29.
556. Bludau-Herkt, Flemmings namentreue Landkarten IV: Österreich-Ungarn, 1:1.500.000, Berlin-Głogów 1910.—BIX a 30.
557. (Lechner), Politische Übersichtskarte von Österreich-Ungarn, 1:1.500.000, (Wiedeń) 1916, 1 k. lit.—BIX a 30—2.
558. Militärgeogr. Institut, Uebersichtskarte von Oesterreich-Ungarn nebst den angrenzenden Ländern, Festungen 1:1.500.000 (1917), 1 k. lit., 3 egz.—HIV d 245.
559. Schober, Handkarte der österreichischen Monarchie, 1:3.500.000., Wiedeń 1917, 1 k. lit., 3 egz.—BIX a 30—3. obacz: nr. 235, 236, 239, 240, 246, 599, 601, 609, 611, 613, 615, 618, 623, 635, 668.

β. **Mapy generalne.**

560. (Österr.) Generalquartiermeisterstab, Karte der österreichischen Monarchie, 1:288.000, (1810), 92 k. rys., **MS.**—BIX a 31.

561. Scheda, Generalkarte des österreichischen Kaiserstaats, 1:576.000, 1856, 2 egz.—BIX a17.  
 562. Abdruck der Generalkarte von Scheda, (Raum bis Sillein), 1:576.000, 4 k., 2 egz.—BII a21—1.  
 obacz: nr. 698, 716.

#### γ. **Mapy specjalne.**

563. Militärgeogr. Institut, Spezialkarte der Österreich-Ungarischen Monarchie, 1:75.000, Wiedeń, 3 k. lit., 3 egz.—BIX a33.

#### b. **Mapy hypsometryczne i orohydrograficzne.**

564. Streffleur—Steinhauser—Hauslab, Hypsometrische Übersichtskarte der österr.-ungarischen Monarchie, 1:864.000, Wiedeń 1876, 4 k. lit.—BIX b39.  
 565. Steinhauser, Orohydrographische Übersichtskarte von Österreich-Ungarn, 1:2.500.000, Wiedeń 1879, 1 k. lit.—BIX b48.  
 566. Kiepert H., Stumme physikalische Schulwandkarte von Europa, Österreich-Ungarn, 1:1.000.000, Berlin 1886, 6 k. lit.—BIX b1.  
 567. Flussgerippe zu Steinhausers orohydrographischer Karte von Österreich-Ungarn, 1:2.500.000, Wiedeń 1890, 1 k. lit.—BIX b86.

#### c. **Mapy hydrograficzne.**

568. Maire, Hydrographische Karte der österreichischen Erbstaaten diesseits des Rhein, 1:970.000, Wiedeń (1786), 10 k. ryt., 2 egz.—BIX b81.  
 569. Hydrographische Karte der österreichischen Monarchie, 1:1.730.000, 1808, 1 k. rys., **MS.**—BIX b82.  
 570. Steinhauser, Hydrographische Karte von Österreich-Ungarn, 1:2.500.000, Wiedeń 1879, 1890, 1 k. lit.—BIX b85.  
 obacz: nr. 567.

#### d. **Mapy geologiczne.**

571. Haidinger W., Geognostische Übersichtskarte der Österreichischen Monarchie, 1:864.000, Wiedeń 1845, 9 k. lit., 1 zesz.—BIX b7.

572. Scheda, Geognostische Karte des österreichischen Kaiserstaats, 1:3.400.000, Wiedeń 1847, 1 k., 3 egz.—BIX b 10.
573. Foetterle Fr., Geologischer Atlas des österreichischen Kaiserstaates, Gotha 1860, niekompl.—BIX b 15.
574. Hauer, Geologische Karte von Oesterreich-Ungarn, 1:2.016.000, Wiedeń 1875 (2 egz.), 1884, 1896, 1 k. lit.—BIX b 21.
575. Geologische Reichsanstalt, Geologische Karte der im Reichsrathe vertretenen Königreiche und Länder der Österreichisch-Ungarischen Monarchie, 1:75.000, Wiedeń 1898 i nast., 341 k. lit., niekompl.—BIX b 23—2.

#### g. Mapy statystyczne.

576. Mahlmann, Politisch-statistische Übersichtskarte vom österreichischen Staate, 1:2.000.000, Berlin 1857, 1 k. lit.—BIX c 111.
577. Bermann, Übersicht der relativen Bevölkerung der österreichischen Monarchie, 1:2.750.000, Wiedeń 1848, 1 k. lit.—BIX c 119—1.

#### h. Mapy etnograficzne.

578. Haeuffler, Sprachenkarte der österreichischen Monarchie, Peszt 1846, 1 k. lit., 1 zesz., 2 egz.—BIX c 118.
579. Sprachenkarte der österreichischen Monarchie, 1:1.960.000, 1848, 1 k. ryt., 2 egz.—BIX c 119.
580. Berghaus, Ethnographische Karte vom österreichischen Kaiserstaat, 1:1.863.000, 1849, 1 k. lit., 2 egz.—BIX c 121.
581. Fröhlich, Neuste National- und Sprachenkarte des österreichischen Kaiserstaates, 1:1.940.000, Wiedeń 1849, 1 k. ryt., 1 zesz.—BIX c 120.
582. Maschek, Sprachen-, Post- und Strassenkarte des österreichischen konstitutionellen Kaisertums, 1:2.016.000, (1850), 1 k. lit.—BIX c 122.
583. Czörnig, Ethnographische Karte der österreichischen Monarchie, 1:864.000, Wiedeń, 1855, 4 k. lit., 1 zesz., 3 egz.—BIX c 123.
584. Czörnig, Ethnographische Karte der österreichischen Monarchie, 1:1.584.000, Wiedeń 1856, 1 k. lit., 1 zesz.—BIX c 124.

585. Kiepert H., Völker- und Sprachenkarte von Österreich, 1:3.000.000, Berlin 1867, 1869, 1 k. lit.—BIX c 125.
586. K. v. St., Militär-Administrativ-Nationalitäts- und Eisenbahnkarte der österr.-ungarischen Monarchie, 1:1.700.000, Wiedeń-Cieszyn 1870, 1 k. lit.—BIX c 82.
587. Le Monnier, Verbreitung der Deutschen in Österreich-Ungarn, 1:2.500.000, Wiedeń 1885, 1 k. lit.—BIX c 126.
588. Le Monnier, Sprachenkarte von Österreich-Ungarn, 1:1.000.000, Wiedeń 1898, 4 k. lit.—BIX c 127.
589. (Freytag), Völker- und Sprachenkarte von Österreich-Ungarn, 1:1.500.000, Wiedeń (1918), 1 k. lit.—BIX c 128.

**i. Mapy komunikacyjne.**

590. Metzburg, Postcharte der Kaiserlichen Erblande, 1:1.300.000, Wiedeń 1782, (2 egz.), 1800, 4 k. ryt.—BIX c 35.
591. Metzburg, Postcharte der Kais. Erblande, 1:2.400.000, 1785, 1 k. ryt.—BIX c 36.
592. F. L. K. K. H. P. B. R. O., Postcharte sämtlicher k. k. teutschen und hungarischen Erblande, 1:2.000.000, Wiedeń 1788, 1 k. ryt.—BIX c 37.
593. Kipferling, Österreichischer Post- und Reiseatlas, Wiedeń 1804, 2 egz., 1 t.—BIX c 38.
594. Landschau, Neuste Postcharte der sämtlichen k. k. teutsch und hungarisch Erblande, 1:2.200.000, nowe wyd. Wiedeń 1804, 1 k. ryt.—BIX c 38—1.
595. Landschau, Postkarte sämtlicher österreichischer Staaten, 1:2.450.000, Wiedeń 1805, 2 egz., 1 k. ryt. i 1 tom—BIX c 39.
596. Postcharte der k. k. österreichischen Monarchie, 1:1.000.000, 1805, 4 k. rys., **MS.**—BIX c 40.
597. Postcharte zur Geschichte des Krieges vom Jahre 1809, 1:1.000.000, 1 k. ryt., 3 egz.—HIV a 1224—BIX c 42.
598. Neuste Postcharte der österreichischen Monarchie nach dem letzten Frieden von Wien 1809, 1:2.000.000, Wiedeń, 1 k. ryt.—BIX c 41.
599. Peter I. A., General Post- und Strassenkarte des österreichischen Kaiserstaates, 1:1.400.000, Wiedeń 1813, 1 k. ryt.—BIX c 27—1.
600. Statist. Bureau des Generalquartiermeisterstaabs, Post-, Strassen- und Marschkarte der

- österreichischen Monarchie, 1:864.000, 1818, 6 k. rys.,  
**MS.** —BIX c 43.
601. Peter, General- Post- und Strassen-Charte des öster-  
reichischen Kaiserstaates in seinen dermaligen Gren-  
zen, 1:1.200.000, Wiedeń 1819, 1 k. ryt.—BIX c 27—2.
602. Mil. Geogr. Inst., Post- und Marschkarte für die  
österreichischen und italienischen Provinzen, 1:1.900.000,  
Medjolan 1820, 2 k. ryt., 6 egz.—BIX c 44.
603. Generalquartiermeisterstab, Postkarte der  
österreichischen Monarchie, 1:1.728.000, Wiedeń 1824,  
1 k. ryt., 2 egz.—BIX c 45.
604. Klenner, Übersichtskarte sämtlicher Zollämter und  
Kommerzialstrassen des österreichischen Kaiserstaates,  
1:2.500.000, 1826, 1 k. ryt.—BIX c 135.
605. Traux, M. de — Fried, Neuste General-, Post-  
und Strassenkarte der österreichischen Monarchie,  
1:1.500.000, Wiedeń 1829.—BIX a 12.
606. Freyenstein, Postcharte der österreichischen Mo-  
narchie, 1:1.500.000, 1832, 2 k. lit.—BIX c 46.
607. Birkenenthal, Neue geometrische Entfernungskarte  
aller vorzüglichsten Städte der österreichischen Mo-  
narchie, Medjolan 1833, 1 k. ryt.—BIX c 136.
608. Floder, Strassenkarte der österreichischen Monarchie,  
1:864.000, 1835 (4 egz.), 1857, 1861, 1863, 9 k. lit.—  
BIX c 28.
609. Wittmann, Karte von Österreich, Böhmen, Mähren,  
Schlesien und Galizien mit den bereits bestehenden  
Eisenbahnen und der in Ausführung begriffenen Nord-  
bahn, 1:2.000.000, Wiedeń 1836, 1 k. lit.—BIX c 1.
610. Kaderzabek, Karte sämtlicher Zoll- und Dreissigst-  
Ämter, dann der Kommerzialstrassen, schiffbaren Flüsse  
und Kanäle mit ihrer Tragkraft der österreichischen  
Monarchie, 1:1.900.000, (1840), 1 k. lit.—BIX c 138.
611. Zakowsky, General Grentz-, Zoll- und Postcharte  
der österreichischen Monarchie, 1:1.500.000, Wiedeń  
1840, 1 k. ryt.—BIX c 46—1.
612. Piskacz, Post- und Strassenkarte der österreichischen  
Monarchie, 1:1.400.000, Wiedeń 1840, 1844 (2 egz.),  
4 k. lit.—BIX c 47.
613. Klenner Fr. W., Topographische Hand-, General Post-  
und Strassenkarte des österreichischen Kaiserstaates,  
1:1.460.000, Wiedeń 1841, 1 k. ryt.—BIX a 13—1.

614. Karte der österreichischen Monarchie zur Übersicht der Strassenverbindungen, 1:3.323.000, Wiedeń 1844, 1 k. ryt.—BIX c30.
615. Fried, Neuste General Post- und Strassenkarte der österreichischen Monarchie, 1:1.980.000, 1848 (2 egz.), 1854 (2 egz.), 1869 (2 egz.)—BIX a15.
616. Flodor, Strassenkarte der österreichischen Monarchie, 1:864.000, 1850, 1863 (4 egz.), 9 k. lit.—BIX c1—1.
617. Mayer, Postkarte der österreichischen Monarchie, 1:864.000, 1853 (2 egz.), 1861, 1865, 1867 (3 egz.), 1869 (2 egz.), 6 k. lit.—BIX c49.
618. Traux-Fried, Neueste General Post- und Strassenkarte der österreichischen Monarchie, 1:1.500.000, Wiedeń 1857, 4 k. ryt., 2 egz.—BIX a12.
619. Eisenbahnkarte von Oesterreich, 1:2.000.000, Wiedeń 1858, 1 k. lit., 2 egz.—BIX c4.
620. Eisenbahnnetz der österreichischen Monarchie, 1:2.900.000, 1858, 1 k. lit., 2 egz.—BIX c3.
621. Katzenschläger M., Karte der österreichischen Eisenbahnlinien, 1:3.200.000, Wiedeń 1861, 1 k. lit.—BIX c5.
622. (Officier), Marsch- und Reisekarte des österreichischen Staats, 1:1.728.000, Wiedeń 1861, 1 k. lit., 1 zes., 2 egz.—BIX c78.
623. General Strassen- und Postkarte des österreichischen Kaiserstaates, 1:1.300.000, Wiedeń 1862 (3 egz.), 1867 (4 egz.), 1870, 1877, 1885, 4 k. ryt.—BIX a17—1.
624. Schaller, Strassen- und Eisenbahnkarte des österreichischen Kaisertums, 1:864.000, 1864, 1866, 1867, 16 k. lit., szkiel.—BIX c32.
625. Die österreichischen Eisenbahnen der Gegenwart und Zukunft, Wiedeń 1865—87, 18 wydań (z tego 2-gie, 3-cie, 4-te i 5-te po 2 egz.)—BIX c6.
626. Reymond, Eisenbahn- und Telegraphenkarte des österreichischen Kaiserstaates, 1:2.160.000, 6. wyd. Wiedeń 1865, 1 k. lit.—BIX c5—1.
627. Mayer A., Eisenbahn- und Postkarte der österreichischen Monarchie, 1:2.000.000, Wiedeń 1866, 1 k. lit.—BIX c6—1.
628. Mayer A., Postkarte der k. k. österreichischen Monarchie, adjustiert als Ergänzungsbezirkskarte, 1:864.000, (1867), 6 k. lit.—BIX c80.



629. Telegraphenkarte der österreichischen Monarchie, 1:864.000, 1870, 1877 (2 egz.), 1 k. lit.—BIX c 50.
630. Eisenbahninstradierungskarte, 1:1.152.000, 1870, 4 k. lit.—BIX c 81.
631. Bomsdorff, Eisenbahnkarte von Oesterreich-Ungarn, 1:1.800.000, liczne wydania 1871—1901 (1871 w 2 egz.), 1 k. lit.—BIX c 7.
632. Telegraphenkarte der österreichisch-ungarischen Monarchie, 1:1.500.000, 1872, czerwiec 1874, grudzień 1874, 1 k. lit.—BIX c 51.
633. Liebenow, Verkehrskarte von Oesterreich-Ungarn, 1:1.250.000, liczne wydania Berlin 1873—91, 4 k. lit.—BIX c 8.
634. Handelsministerium, Eisenbahnkarte der Österr.-ungarischen Monarchie, 1:576.000, Wiedeń 1872, uzupełnienie 1874, 16 k. lit.—BIX c 9.
635. Fallon, Das österreichische Kaisertum mit beträchtlichen Teilen der angrenzenden Staaten, die Eisenbahnen mit dem Stand von 1874 eingezeichnet, 1:864.000, 1874.—BIX c 10.
636. Generalinspektion der österreichischen Eisenbahnen, Uebersichtskarte der Eisenbahnen der österreichisch-ungarischen Monarchie, 1:1.000.000, liczne wydania 1875—1908 (1881 w 2 egz.), 6 k.—BIX c 11.
637. Uebersichtskarte des Telegraphennetzes der österreichisch-ungarischen Monarchie, 1:1.500.000, Wiedeń 1877 i liczne wydania (1887 w 2 egz.), 1 k. lit.—BIX c 52.
638. Mayer, Post- und Eisenbahnkarte der österreichischen Monarchie, 1:576.000, Wiedeń 1879, 1884 (2 egz.), 16 k. lit.—BIX c 53.
639. Mach-Maasburg, Eisenbahn-, Dampfschiff- und Telegraphenverkehrskarte der österreichisch-ungarischen Monarchie, 1:1.000.000, Wiedeń 1881, 4 k. lit.—BIX c 12.
640. (Hölzel), Eisenbahnkarte von Österreich-Ungarn, 1:1.840.000, Wieden 1881, 1 k. lit.—BIX c 12—1.
641. (Schipf), Übersichtskarte der im Staatsbetrieb und in Staatsbesitz befindlichen Eisenbahnen beider Ländergebiete der österreichisch-ungarischen Monarchie, 1:2.500.000, 1883, 1 k. lit.—BIX c 13.
642. Beer J., Eisenbahnkarte der österreichisch-ungarischen Monarchie, 1:1.228.000, Wieden — Budapeszt — Lipsk 1884, 1886—7, 1897.—BIX c 14.

643. Freytag, Eisenbahn- und Übersichtskarte der österreichisch-ungarischen Monarchie, 1:3.000.000, Wieden (1885), 1 k. lit.—BIX c 15.
644. Artaria, Eisenbahn- und Postkommunikationskarte von Österreich—Ungarn, 1:1.700.000, liczne wydania co rocznie Wiedeń 1886—1919, 1 k. lit.—BIX c 16.
645. Loos, Reisekarte von Österreich-Ungarn, 1:1.650.000, Wiedeń (1886), 1 k. lit.—BIX c 148.
646. Freytag, Verkehrskarte von Österreich - Ungarn, 1:1.500.000, Wiedeń 1891, 1899, 1 k. lit.,—BIX c 17.
647. Koch H., Offizielle Eisenbahnkarte der österr.-ungarischen Monarchie, 1:900.000, Wiedeń 1894, 4 k. lit., 1 zeszc.—BIX c 18.
648. Prochaska, Österreich - Ungarns Eisenbahnen, 1:1.250.000, 70-te do 86-te wyd. 1901—1919, 1 k. lit.—BIX c 20.
649. Eisenbahnministerium, K. K. österreichische Staatsbahnen, 1:850.000, 1913, 3 k. lit.—BIX c 21.
650. Mil. Geogr. Inst., Eisenbahnkarte von Oesterreich-Ungarn nebst den angrenzenden Ländern, 1:1.500.000, (1917), 1 k. lit., 3 egz.—HIV d 245—1.  
obacz: nr. 280, 282, 303, 417, 426, 582, 586, 670, 671, 672, 698, 705, 710.

#### k. Mapy gospodarcze.

651. Blum-Kempen, Natur- und Kunstproduktenkarte der österreichischen Provinzen, 1:1.000.000, (1796), 11 k. ryt.—BIX c 130—1.
652. Pechar, Kohlenrevierkarte des Kaisertums Österreich, 1:2.000.000, (1864), 1 k. lit.—BIX c 144.
653. Doležal, Industriatlas des österreichischen Kaisertums, 1867, 1 t.—BIX c 145.
654. Lorenz v. Liburnau, Atlas der Urproduktion Österreichs, Wiedeń (1878), 35 k., 1 t.—BIX c 146—1.
655. Übersichtskarte der Rohpappen- und Dachpappenfabriken, Steinkohlengewerke und Koksanstalten in Österreich-Ungarn, 1:1.800.000, Wiedeń 1917, 1 k. lit.—BIX c 156—2.
656. Pohl's Wirtschaftskarten von Österreich-Ungarn, Wiedeń 1917 i nast., 30 k. lit.—BIX c 156—1.  
obacz: nr. 604, 610, 611.

**I. Mapy handlowe.**

657. Oser, Zollkarte von Österreich, 1:3.000.000, 1843, 1 k. lit.—BIX c 141.
658. Gabriely—Dolezal, Finanz- und Handelskarte des österreichischen Kaiserstaates, 1:1.300.000, Wieden 1857, 4 k. lit.—BIX c 142.  
o b a c z: nr. 604, 610, 611

**m. Mapy administracyjne.**

659. Becker, Administrativkarte des österreichischen Kaiserstaats, 1:2.080.00, Wiedeń, 1856, 1 k. lit., 4 egz.—BIX a 16—1.
660. Hübner, Übersicht der gerichtlichen Organisation von Österreich, Bosnien und der Herzegowina: die Berg- und Handelsgerichtsbarkeit in Österreich, 1:2.500.000, Wiedeń 1885, 1 k. lit.—BIX c 147.
661. Politische Einteilung der österr.-ungarischen Monarchie, 1:2.400.000, (1889), 1 k. lit.—BIX c 157.
662. Ministerium des Äussern, Handatlas der österr.-ungarischen Konsularämter, Wiedeń, 1891, 1 t.—BIX c 151—1.
663. Artaria, Universaladministrativkarte der österreich.-ungarischen Monarchie, 1:1.500.000, Wiedeń, 1888 (2 egz.), 1893, 1 k. lit., 1 zesz.—BIX c 96.
664. Freytag, Handatlas für politischen und gerichtlichen Verwaltungsdienst in der österr.-ungarischen Monarchie, Wiedeń 1901, 1 t.—BIX c 154.
665. Karte der politischen Einteilung der österr.-ungarischen Monarchie, 1:2.500.000, Wiedeń 1912, 1 k. lit.—BIX a 30—1.
666. Kramny, Politische Einteilung der österr.-ungarischen Monarchie, 1:800.000, 1914, 4 k. lit.—BIX c 156.  
o b a c z: nr. 576, 586.

**n. Mapy kościelne.**

667. Kipferling, Allgemeine Charte zur Übersicht der kirchlichen Verfassung des österreichischen Staates, Wiedeń 1804, 1 k. ryt.—BIX c 104.



o. **Mapy wojskowe.**

663. Ingenieurcorps, Generalkarte von allen k. k. Erblanden in 4 Brigaden eingeteilt, 1:673.000, 1747.—B IX c 64.
669. Dislokation deren in dem Königreiche Böhmen, der Markgrafschaft Mähren und in Oberschlesien angetragenen Regimenter, 1:360.000, (1763), 1 k. rys. **MS.**—B IX c 65.
670. Generalquartiermeisterstab, Marschkarte der österreichischen Monarchie, 1:500.000, (1805), 17 k. rys., szkiel., **MS.**—B IX c 66.
671. Marschkarte der österreichischen Monarchie, 1:1.200.000, (1809), 1 k. rys., **MS.**—B IX c 67.
672. Marschkarte der österreichischen Monarchie, 1:864.000, (1809), 4 k. rys., **MS.**—B IX c 68.
673. Dislokationskarte der k.k. österreichischen Armee nach dem Frieden von 1809, 1:1.700.000, 1809, 1 k. ryt.—B IX c 69.
674. Atlas der Militäretablissemens, 1818 (2 egz.), 1819.—B IX c 71.
675. Pott, Etablissemens der Kriegsmarine, 1:864.000, 1828 (2 egz.), 1837 (2 egz.)—B IX c 72.
676. Dislokationskarte der k. k. österreichischen Armee, 1:1.500.000, (1836), 1 k. rys., **MS.**—B IX c 72—1.
677. Militärterritorialbehörden und Dislokation des Herres, 1848, 1:3.600.000, 1848, 1 k. lit.—B IX c 73.
678. Ergänzungsbezirkseinteilung der Jägertruppen, 1:1.730.000, (1852), 1 k. lit.—B IX c 73—1.
679. Ergänzungsbezirkseinteilung der Dragone regimenter, 1:1.730.000, (1852), 1 k. lit.,—B IX c 73—2.
680. Ergänzungsbezirkseinteilung der leichten Kavallerregim., 1:1.730.000, (1852), 1 k. lit.,—B IX c 73—3.
681. Ergänzungsbezirkseinteilung der Kürassierregimenter, 1:1.730.000, (1852), 1 k. lit.—B IX c 73—4.
682. Ergänzungsbezirkseinteilung der Artillerieregimenter, 1:1.730.000, (1852), 1 k. lit.—B IX c 73—5.
683. Ergänzungsbezirkseinteilung der Pionnierbataillons, 1:1.730.000, (1852), 1 k. lit.—B IX c 73—6.
684. Ergänzungsbezirkseinteilung der Geniebataillons, 1:1.730.000, (1852), 1 k. lit.—B IX c 73—7.
685. Ergänzungsbezirkseinteilung der Fuhrwesenstandesdepôts, 1:1.730.000, (1852), 1 k. lit.—B IX c 73—8.

686. Huber, Armeergänzungsbezirkseinteilung der österreichischen Monarchie, (1852), 1 k. lit.—BIX c 73—9.
687. Armeergänzungsbezirkseinteilung der österreichischen Monarchie mit Ausnahme der Militärgrenze, 1 : 1.970.000, Wieden, 1857, 1 k. ryt., 1 zes., 5 egz.—BIX c 74.
688. Dislocationskarte der k. k. Armee 1859, 1 : 3.600.000, 1859, 1 k. lit.—BIX c 74—1.
689. Die Festungen und Hauptkommunikationen Mitteleuropas, eingezeichnet die Militäretablissemments der Monarchie, 1 : 2.592.000, (1860), 1 k. lit.—BIX c 77.
690. Karte der Ergänzungsbezirkseinteilung der österreichischen Monarchie, 1 : 1.700.000, Wieden, 1860 (2 egz.), 1867 (5 egz.), 1 k. lit., 1 zes.—BIX c 76.
691. Petrossi, Militäradministrationskarte des österreichischen Kaiserstaats, 1 : 2.000.000, Wieden, 1865, 2 egz.—BIX c 79.
692. Dislocationskarte der österreichischen Armee 1866, 1 : 3.600.000, 1866, 1 k. lit.—BIX c 79—1.
693. Übersichtskarte für die Rayonseinteilung der Landwehr der k. k. österreich.-ungarischen Monarchie, 1 : 864.000, 1870, 1 k. lit.—BIX c 83.
694. Übersichtskarte der Heeresergänzungs- und Stellungenbezirke der österreichischen Monarchie, 1 : 1.152.000, 1873, 4 k. lit., 4 egz.—BIX c 84.
695. Khoss v. Sternegg, k. k. Militärkarte von Österreich-Ungarn, 1 : 1,728.000, 5 wyd., Cieszyn 1876, 6 wyd. 1876, 1 k. lit.—BIX c 85.
696. Dislocationskarte der Armee, 1 : 3.600.000, 1876, 1 k. lit., 2 egz.—BIX c 86—1.
697. Übersichtskarte der Rayonseinteilung der Landwehr sowie der Heeresergänzungsbezirke und Stellungenbezirke der österr.-ungarischen Monarchie, 1 : 1.152.000, 1876. 4 k. lit.—BIX c 86.
698. Militärgeogr. Institut, Militärische Marschroutenkarte der österr.-ungarischen Monarchie, 1 : 300.000, 1877—1908, 1906—1914, 57 k. ryt., 13 zes.—BIX c 87.
699. Hofstädter, Ergänzungsbezirkskarte des k. k. Heres und der Marine, 1 : 2.000.000, Wieden 1883, 1 k. lit.—BIX c 90.
700. Hofstädter, Ergänzungsbezirkskarte der österreichischen und ungarischen Landwehr, 1 : 2.000.000, Wieden 1883, 1 k. lit.—BIX c 91.

701. Seidels, Dislocations- und Einteilungskarte des k. k. Heeres, 1:1.700.000, Wiedeń 1883, 1 k. lit.—B IX c 93.
702. Hrubant, Abgrenzungs- und Administrationseinteilung der militärischen Territorialbezirke, 1:2.500.000, Wiedeń, 1883, 1 k. lit., 2 egz.—B IX c 89.
703. Seidels, Militäradministrativkarte der österreich-ungarischen Monarchie, 1:1.700.000, Wiedeń, 1883, 1 k. lit. (3 egz.)—B IX c 92.
704. Mil. Geogr. Inst., Uebersichtskarte der Militärterritorialergänzungsbezirkseinteilung, 1:1.200.000, 4 k. lit., 1885 (4 egz.), 1889.—B IX c 94.
705. Pechhold, Militärische Eisenbahnintradierungskarte von Oesterreich-Ungarn, 1:900.000, 4 k. lit., 1 zes., Wiedeń, 1883—94, liczne wydania, 1884 (2 egz.), B IX c 88.
706. Geiszberg, Das Rothe Kreuz in der österreichisch-ungarischen Monarchie, 1:1.500.000, 1887, 1 k. lit.—B IX c 108.
707. Neue Militärkarte von Österreich-Ungarn, 1:3.000.000, (1887), 1 k. lit.—B IX c 95.
708. Übersichtskarte der Militärterritorialbezirke, dann der Ergänzungsbezirkseinteilung der österreich.-ungarischen Monarchie, 1:3.000.000, 1894, 1 k. lit.—B IX c 97.
709. Übersichtskarte der Dislocation des österreichischen Heeres, 1:1.500.000, Wiedeń 1895—1910 (rokrocznie) 1 k. lit.—B IX 98.
710. Schulmeister — Herzig, Eisenbahnintradierungskarte von Österreich-Ungarn, 1:1.700.000, 1898, 1 k. lit., 1 tabela.—B IX c 99.
711. Militärterritorial- und Ergänzungsbezirkseinteilung, 1:3.600.000, 1908, 1 k. lit.—B IX c 99—1.
712. Landwehrterritorial- und Landwehrgänzungsbezirkseinteilung 1:3.600.000, 1908, 1 k. lit., 2 egz.—B IX c 99—2.
713. Kramny, Territorial-Ergänzungsbezirks- und Landsturmbezirkseinteilung, dann politische Einteilung von Österreich-Ungarn, 1:800.000, 1914, 4 k. lit.—B IX c 10C.  
o b a c z: nr. 390, 586, 600, 602, 622, 630.

**p. Mapy sanitarne.**

714. Sanitätskarte der österreichischen Monarchie, 1:864.000, Wiedeń, 1858, 9 k. lit., 4 egz.—B IX c 107.

**r. Mapy historyczno-polityczne.**

715. Cadell-Davies, A general map of the Austrian Territories of the death of Leopold II, 1 : 1.900.000, Londyn 1807.—B IX a 7.
716. Karte der österreichischen Monarchie mit ihren Grenzen nach dem Krieg von 1809, 1 : 288.000, 1809, 40 k. rys., szkiel., **MS.**—B IX c 61.
717. Schels-Renner, Oesterreichische Länder unter den Römern, Wiedeń, 1820, 1 k. ryt., 4 egz.—B IX c 134.
718. Übersicht des Länderbestandes der österreichischen Monarchie 1787—1809, 1 : 300.000, (1826), 4 k. lit.—B IX c 60.
719. Generalquartiermeisterstab, Veränderungen des Länderbestandes der österreichischen Monarchie 1791—1816, 1 : 2.300.000, 1826, 7 k. rys., 1 zesz., **MS.**—B IX c 59.
720. Haeuffler, Historisch-geographisches Tableau des österreichischen Kaiserstaats, Wiedeń 1840, 1 k. lit., 3 egz.—B IX c 139.
721. Freytag, Karte der neuen Staaten auf dem Boden des ehemaligen Österreich-Ungarn, 1 : 400.000, Wiedeń, 1919, 1 k. lit.—B IX a 30—10.  
obacz nr. 196, 597, 598.

**t. Atlasy różnej treści.**

722. Spruner, Historisch-statistischer Schulatlas des Gesamtstaates Österreich, Gotha 1860, 1 t.—B IX c 143.
723. Chayanne, J., Physikalisch-statistischer Handatlas von Österreich-Ungarn, Wiedeń 1887, 1 t.—B IX b 1—1.

**w. Varia.**

724. Uebersichtskarte der in der österreichisch-ungarischen Monarchie bestehenden wichtigen Archive, 1 : 1.200.000, 1898, 4 k. lit., 3 egz.—B IX c 153.

**IX. Węgry.****a. Mapy topograficzne.****α. Mapy przeglądowe.**

725. Zyn dt, M., Das Königreich Ungarn, Norymbergja 1566, 1 k. drzeworyt.—B IX a 487.
726. Pfeffel, Regni Hungariae... Tabula, 1 : 2.600.000, (1720), 1 k. ryt.—B IX a 492.

727. Homannus B., Regnorum Hungariae... nova et exacta tabula, 1:766.000, Norymbergja, (1724), 4 k. ryt.—B IX a 493.
728. Project über die Triangulierung und Aufnahme von Ungarn aus dem Jahre 1782, (1782), 2 k. rys., **MS.**—B IX c 720.
729. Schmidburg, Carte von Ungarn und Siebenbürgen, 1:1.000.000, 1789, 1 k. rys., **MS.**—B IX a 494.
730. Krieger, S., Regni Hungariae... tabula nova, 1:1.500.000, (1790), 1 k. ryt.,—B IX a 496.
731. Wussin-Wenzely, Generalkarte von Ungarn, 1:1.150.000, Wieden, 1790, 4 k. ryt., 2 egz.—B IX a 495.
732. Müller, Nouvelle carte du royaume de Hongrie, 1:700.000, Wieden, 1792 (2 egz.), 1803, 4 k. ryt.—B IX a 497.
733. Korabinszky, Neue und vollständige Darstellung des Königreichs Ungarn, różne podziałki, Wiedeń (1800), 60 tabl. w 1 t.—B IX a 515.
734. Reilly, Fr. J.J., Karte von dem Königreich Ungarn... 1:1.400.000, (1801), 1 k. ryt.—B IX a 498.
735. Görög, Magyar Atlas az az Magyar, Horvat, es tót országok, Wiedeń, 1802, 64 k. ryt., 1 tom, 3 egz.—B IX c 515—1.
736. Lipszky, Tabula gener. Regni Hungarici, 1:1.400.000, Peszt, 1810 (2 egz.), 1827, 1861, 1 k. ryt.—B IX a 500.
737. Karacs, Magyar Országának, 1:960.000, Peszt, 1813, 1 k. ryt., 2 egz.—B IX a 502.
738. Graphische Triangulierung von Ungarn in den Jahren 1819—31, 1:864.000, 1819/31, 27 k. rys., 9 zes., **MS.**—B IX c 724.
739. Möller-Pilsak, Topographische Karte von Ungarn und Siebenbürgen, 1:1.100.000, Wiedeń 1830, 4 k. ryt.—B IX a 503.
740. Weiland, Die K. österr. Ungarischen Erbstaaten, das ist Ungarn, Siebenbürgen etc. 1:1.520.000, Weimar 1836, 1849, 1 k. ryt.—B IX a 504.
741. Uesbersichtskarte des nördlichen Teils vom Königreich Ungarn und den angrenzenden Provinzen, 1:2.300.000, 1838, 1 k. lit., 2 egz.—B IX c 610.
742. Raffelsperger, Karte der Königreiche Ungarn, Croatien, Slavonien und der Militärgränze, 1:864.000, 3 wyd., Wiedeń (1839), 4 k. typogr.—B IX a 505.



743. *A sz a l a y*, Mappa generalis topographica, ecclesiastica, ethnographica, statistica Regni Hungarici, 1:700.000, Wiedeń, 1849, 4 k. ryt., 3 egz.—B IX a 506.
744. *Magyar Ország, Hadi utvonali terkepe*, 1:648.000, 1849, 4 k. lit., 2 egz.—B IX c 691.
745. Übersichtskarte des Kriegschauplatzes von Ungarn und Siebenbürgen, 1:1.470.000, (1849), 1 k. lit., 2 egz.—B IX a 507.
746. Ungarn mit seinen Nebenländern und Galizien, 1:1.600.000, (1858).—B IX a.
747. Karte von Ungarn, Siebenbürgen, Croatien, der Militärgrenze, Galiziens und der Bukowina, 1:2.000.000, Wiedeń, 1863, 1 k. ryt.—B IX a 33—7.
748. *G ö n c z y*, Magyar Ország, Budapeszt, 1885—90, 70 k. lit., 2 egz.—B IX a 523.
749. *A. Magyar kir. országainak Földmivelesi Terkepe*, 1:900.000, 1895, 1 k. lit.—B IX c 727.
750. *Kogutowicz*, A Magyar Korona országainak közigazgatási terkepe, 1:900.000, 1907, 2 k. lit.—B IX a 510.  
o b a c z: nr. 786, 788, 791, 793, 802, 936, 1002, 1288.

### β. Mapy generalne.

751. *Corneo*, Nova et accurata superioris majoris partis Regni Hungarici delineatio, 1:600.000, 1682.—B XI a 478—1.
752. *Stier*, Vermehrte und verbesserte Landkarte des Königreichs Ungarn, 1:567.000, Norymbergja, 1684, 12 k. ryt., 2 egz.—B IX a 488.
753. *Müller, J. C.*, Aug. Rom. Imp. Josepho I mappam hanc Regni Hungarici..., 1:550.000, 1709, 4 k. ryt.—B IX a 491.
754. *Lacy*, Mappa geographica novissima Regni Hungarici, 12 k. ryt., 1769, 1:360.000, 6 egz.—B IX a 513.
755. *Neu*, Geographische Karte des Königreichs Ungarn, 1:192.000, 1782—4, 43 k. rys., szkiel., **MS.**—B IX a 528.
756. *Geiger, Fr.*, Generalkarte vom Königreich Ungarn, 1:360.000, 1784—5, 8 k. rys., **MS.**—B IX a 514.
757. *Kipferling, K. J.*, Ober- und Niederrungarn, 1:530.000, Wiedeń, 1803, 8 k. ryt.—B IX a 499.
758. *Dermott, M.*, Karte von Ungarn 1:360.000, (po 1804), 6 k. rys., szkiel., **MS.**—B IX a 517.

759. Karte des Königreichs Ungarn mit den angrenzenden Ländern, 1:230.000, (1804), niekompl., 20 k. rys., szkiel. **MS.**—BIX a 516.
760. Lipszky, Mappa generalis Regni Hungarici, 1:470.000, Peszt, 1806 (5 egz.), 1861, 12 k. ryt.—BIX a 518.
761. Geppert, Operationskarte zur militärischen Landesbeschreibung von Ostgalizien und Oberungarn, 1:288.000, 1810—12, 11 k., rys., **MS.**—BIX a 389.
762. Zuccheri, E., Generalcharte des Königreichs Ungarn mit Einschluss von Siebenbürgen etc., 1:576.000, Wiedeń—Ołomuniec, 1812, 4 k. ryt.—BIX a 501.
763. Aulich, Uebersichtskarte des Trentschiner, Turoczer, Arvaer, Liptauer, Zipser und Saroser Komitats, 1:230.000, 1831, 3 k. rys., niedok., **MS.**—BIX a 549.
764. Karte der Komitate des Königreichs Ungarn, 1:288.000, Wiedeń, 1857—9, 38 k. lit., 3 egz.—BIX a 520.
765. Administrativ- und Generalkarte von Ungarn, 1:288.000, 1858, 1861 (4 egz.), 1870 (5 egz.), 1872 (2 egz.), 1874 (6 egz.)—16 k. lit., BIX a 521.
766. Hátsek, A Magyar Korona országainak, 1:500.000, Wiedeń (1885), 6 k. lit.—BIX a 522.
767. A Magyar Állam Közigazgatási Terképe, 1:360.000, 1900, 12 k. lit., szkiel.—BIX a 524.
768. A magy. kir. állami nyomda, A magy. állami Közigazgatási Terképe, 1:400.000, Budapeszt 1914, 8 k. lit., szkiel.—BIX a 525.

#### 7. Mapy specjalne.

769. Motzel, Originalaufnahme von Oberungarn, umfasst das Arvaer, Zipser, Liptauer, Saroser, Zempliner, Ungvarer und Bereger Komitat nebst südlichen Landstrecken von Galizien (Turka-Neusandec), 1:28.800, 1770—72, 94 k. rys., szkiel., 4 tomy opisów, niekompl., kopja z r. 1786, **MS.**—BIX a 540.
770. Motzel, Originalaufnamskarte von Oberungarn (Trentschiner, Turoczer und Arvaer Komitat), 1:28.800, 1770—72, 10 k. rys. i szkiel., **MS.**—BIX a 541.
771. Seeger, Aufnamskarte des Sandecer Districts sowie des Arvaer, Liptauer, Zipser und Saroser Komitats, 1:28.800, 1771, 28 k. rys. i szkiel., **MS.**—BIX a 542.

772. Neu-Motzel, Originalaufnahmskarte von Ungarn, 1:28.800, 1782—5, 965 k. rys., szkiel., z kopją, 7 tomów pisma, **MS.**—B IX a 527.
773. Motzel, Reduzierte Karte von Oberungarn und zwar der Teil an der Grenzlinie von Galizien, welche von Motzel aufgenommen wurde, 1:72.000, 1786, 22 rys., szkiel., niedok., **MS.**—B IX a 546.
774. Geppert, Originalaufnahme von Ungarn, 1:57.600, 1811—3, 6 k. rys., niekompl., **MS.**—B IX a 529.
775. Hartlieb, Aufnahmskarte des Waag- und Arvatales, 1:14.400, 1819—20, 14 k. rys. i szkiel., **MS.**—B IX a 548.
776. Generalquartiermeisterstab, Aufnahmskarte des Königreich Ungarn, 1819—76, 1:28.800, 969 k. rys., szkiel., z kopją niekompl., **MS.**—B IX a 530.
777. (Mapy komitatów węgierskich, po węg.), 1:144.000, 1870 i nast., niekompl., 31 k. lit.—B IX a 532.
778. Militärgeogr. Institut, Comitatskarten von Ungarn, 1:144.000, Wiedeń 1871 i nast., niekompl., 13 k. lit.—B IX a 533.
779. Spezialkarte von Ungarn, 1:144.000, 141 k. ryt., 6 wydań, (9 egz. pierwszego wydania).—B IX a 531.

#### b. Mapy hypsometryczne i orohydrograficzne.

780. Streffleur-Steinhausser, Hypsometrische Uebersichtskarte des Königreichs Ungarn, 1:864.000, 4 k. lit., 2 egz.—B IX 634.

#### c. Mapy hydrograficzne.

781. Korabinsky, Wasser- und Produktenkarte von Königreich Ungarn, 1:1.000.000, Wiedeń, 1791, 1 k. ryt.—B IX c 721.

#### d. Mapy geologiczne.

782. Cholnoky, Magyarország geologiai terkepe, 1:2.400.000, Budapest (1913), 1 k. lit.—B IX b 23—7.  
obacz: nr. 727.

#### h. Mapy etnograficzne.

783. Korabinsky, Wasser- und Produktenkarte des Königreichs Ungarn, als ethnographische Karte adjustiert, 1:1.000.000, Wiedeń 1791, 1 k. ryt.—B IX c 708.

784. Rehley, A magy. kir. országainak, ethnographiai térképe az 1880 evi, 1:1.152.000, Budapest (1886), 1 k. lit.—BIX c 710.
785. Cholnoky, J., Magyarország neprajzi térképe, 1:2.300.000, 1900, 1 k. lit.—BIX c 710—1.

### i. Mapy komunikacyjne.

786. Lidl, Neue und accurat verfasste General Postlandkarte des sehr grossen, weltberühmten Königreichs Ungarn, 1:1.400.000, (1740—60), 4 k. na jedwabiú — BIX c 623.
787. Postkarte von einem Teil (dem nördl. und östlichen) Hungarus, 1:2.000.000, (1780), 1 k. rys., MS.—BIX c 624.
788. Junker, Vorstellung des Königreichs Ungarn nach den Poststationen für Reisende, 1:200.000, Bratysława, (1788), 1 k. ryt.—BIX c 626.
789. Heymann, Postcharte von Ungarn und Siebenbürgen, 1:1.000.000, Tryjest 1804, 1 k. ryt.—BIX c 627.
790. Floridor, Strassenkarte von Ungarn, 1:432.000, 8 k. lit., 1832, 1861 (2 egz.).—BIX c 619.
791. Schedius, Vollständige General Post- und Strassenkarte des Königreichs Ungarn, 1836, 1838, 1847 (7 egz.), 1861, 1862.—BIX a 519.
792. Zuccheri, Post- und Generalcharte des Königreichs Ungarn, 1:576.000, Wieden, 1848, 1853, 1859, 4 k. ryt.—BIX c 629.
793. Fried-List, General Post- und Strassenkarte von Ungarn, 1:1.400.000, Wieden, 1848, liczne wydania, 1849, (2 egz.), 1 k. ryt.—BIX c 628.
794. Steinhauser, Orts- und Strassenkarte von Ungarn, 1865, liczne wydania (1882 i 1887 po 2 egz.).—BIX c 620.
795. Marschroutenkarte des Königreichs Ungarn, 1:288.000, 1868, 20 k. lit., 1 zes., 2 egz.—BIX c 696.
796. Magyar ország erdely horvát es tót országok sa határovidek postajárati ábrája, 1:250.000, Budapest 1872, 9 k. lit.—BIX c 630.
797. A Magyar állam közuti, vásuti es vizi térképe, 1:360.000, 1887, 12 k. lit., szkiel.—BIX c 614.
798. Magyar korona országainag posta es távirdai térképe, 1:576.000, 1894, 1898, 4 k. lit., 4 egz.—BIX c 631.

799. A Magyar korona országai tavirda-halózatának részletes térkepe, 1:580.000, 1901, 4 k. lit.—B IX c 631—1.  
 800. A Magyar korona országai tánbeszelő hálózatának részletes térkepe, 1:360.000, 1901, 9 k. lit.—B IX c 621—2.  
 801. Zimpel, Ungarn, Eisenbahnübersichtskarte, 1:1.880.000, 1 k. lit., 2 egz.—B IX c 613.  
 o b a c z : nr. 804, 806, 807.

#### k. Mapy gospodarcze.

o b a c z : nr. 781.

#### m. Mapy administracyjne.

802. Generalkarte der Länder der ungarischen Krone mit Angabe der politischen Einteilung, 1:1.150.000, Budapest (1898), 1 k. lit.—B IX a 509.

#### o. Mapy wojskowe.

803. Dislocationskarte der im Königreich Ungarn bequartierten kgl. Truppen, 1:864.000, 1801, 1 k. rys., **MS.**—B IX c 688.  
 804. Militärdislocation- und Marschkarte von Ungarn, 1:864.000, (1809), 4 k. rys., 4 ark., **MS.**—B IX c 689.  
 805. Flodor, Strassenkarte von Ungarn als Marschroutenkarte, 1:432.000, 1832, 9 k. lit., 2 egz.—B IX c 690.  
 806. Generalquartiermeisterstab, Militärische Marsch- und Strassenkarte von Ungarn, 1:648.000, 1852, 4 k. lit.—B IX c 692.  
 807. Marschroutenkarte des Königreichs Ungarn, 1:576.000, 1869, 6 k. lit., 2 egz.—B IX c 697.  
 o b a c z : nr. 744, 795.

#### q. Mapy graniczne.

o b a c z : nr. 1100, 1111.

#### s. Mapy historyczno-wojskowe.

o b a c z : nr. 745.

## X. Rosja.

### a. Mapy topograficzne.

#### α. Mapy przeglądowe.

808. Seutter, M., Spatiosissimum Imperium Russiae Magnae Mappa Geographica, 1:13.500.000, 1 k. ryt.—B XI a 2.
809. Kyrilow, J., Imperii Russici tabula generalis, 1:12.400.000, 1734, 2 k. ryt.—B XI a 3.
810. Hasius, M., Imperii Russici et Tartariae Universale tabula, 1:16.500.000, Norymberga 1739, 1 k. ryt.—B XI a 4.
811. Acc. Imp. Scient., Atlas russicus, Petropolis 1745, 1 tom, 2 egz.—B XI a 5.
812. Frescoli-Schmidius, Tabula geographica generalis Imperii Russici, 1:5.700.000, 1776, 3 k. ryt.—B XI a 6.
813. Rossijskoj Atlas iz soroka czetyrech kart sostajaszczyj, Piotrogród 1792, 50 k. ryt. w różnych podziałkach, 2 egz.—B XI a 7.
814. Schrämbl, Generalkarte des russischen Reiches, 1:5.500.000, 1792, 3 k. ryt., 2 egz.—B XI a 8.
815. Reinecke, Charte des ganzen Russischen Reichs, in Europa und Asien, 1:9.300.000, Weimar 1800, 2 k. ryt.—B XI a 8—1.
816. Vilbrecht, Carte générale de l'Empire de Russie, 1:7.580.000, 1800, 3 k. ryt.—B XI a 9.
817. Streit, W., Generalcharte des Russischen Reichs europäischen Anteils, 1:5.750.000, Weimar 1800, 2 k. ryt.—B XI a 11.
818. Suchtelen-Opper mann, Podrobnaja karta rossijskoj imperji, 1:840.000, 1801—1804, 25 k. ryt., 3 egz., z uzupełnieniami 124 k. ryt.—B XI a 10.
819. Danielow, Carte des européens und eines Teils des asiatischen russischen Reiches, po niem. i po franc., 1:2.280.000, 1812, 12 k. ryt., 4 egz.—B XI a 13.
820. Dépôt général de la guerre, Carte de la Russie européenne, Paryż 1812, 28 k. ryt., szkiel., 3 egz.—B XI a 37.

821. Pjadyszew, Atlas géographique de l'Empire de Russie, Royaume de Pologne, etc., (Geograficzeskoy Atlas rossijskoj imperji, carstwa polskago i wiel. kn. finlanskago), po ros. i franc., 1821 (2 egz.), 1823, 80 k. ryt.—B XI a 14.
822. Charte des europäischen Russland und der angrenzenden asiatischen Provinzen, 1:5.800.000 Augsburg 1828, 1 k. ryt.—B XI a 15.
823. Szubert, Wojenno-topograficzeskaja karta dorog czasti Rossji i pogranicznych zemelj, 1:1.680.000, 1829, 8 k. ryt., 10 egz.—B XI c 16.
824. Weiland, C. F., Generalkarte vom Russischen Reich in Europa, Asien und Amerika, 1:22.800.000, Weimar 1830, 1 k. ryt.—B XI a 16.
825. Weiland, C. F., Generalcharte des Russischen Reichs in Europa, Asien und Amerika, 1:14.800.000, Weimar 1832, 1 k. ryt.—B XI a 17.
826. Weiland, Generalkarte des russischen Reiches, 1:3.218.000, Weimar 1835, 1840, 1844, 1854 (7 egz.), 1 k. lit.—B XI a 18.
827. (Kliewer), Karte von Russland, europäischen Anteils, 1:11.200.000, Berlin 1836, 1 k. ryt.—B XI a 19.
828. Weiland, C. F., Das europäische Russland, 1:6.588.000, 1842, (Kiepert) 1851, 1 k. lit.—B XI a 21.
829. Handtke, F., Generalkarte von Europäisch-Russland und den Kaukasusländern, 1:5.200.000, 1848, 1 k. lit.—B XI a 22.
830. Weiland, C. F.,—Kiepert, H., Das europäische Russland, 1:6.588.000, Berlin 1853, 1 k. lit.—B XI a 22—2.
831. Petermann, Karte des europäischen Russland mit genauer Bezeichnung der Strassen, 1:6.000.000, Gotha, 1855, 1 k. lit., 2 egz.—B XI c 20.
832. Handtke, F., Generalkarte vom europäischen Russland, (mit Strassen, Eisenbahnen, Telegraphen), 1:5.000.000, 1858, 1 k. lit.—B XI c 1—5.
833. Hek, Das Russische Reich in Europa (aus Steins Atlas), 1:4.600.000, (1860).—B XI a 23.
834. Strjelbickij, Generalnaja Karta Ewropejskoj Rossji, 1:2.520.000, Piotrogród (1862), 1 k. lit.—B XI a 23—1.
835. Wojenno-Topograf. Depo, Karta Ewropejskoj Rossji, 1:1.700.000, Piotrogród, 1862, 1879, 12 k. lit.—B XI a 24.

836. Połtareckij-Iljin, Karta Ewropejskoj Rossji, 1:4.200.000, Piotrogród, 1863, 2 k. lit.—B XI a 25.
837. Kiepert—Sulzer, Karte des russischen Reiches in Europa, 1:3.000.000, 6 k. lit., Berlin, 1865 (3 egz.), 1868 (7 egz.), 1875 (2 egz.), 1882, 1893.—B XI a 26.
838. Petermann — Friedrichsen — Welcker — Habenicht, Osteuropa in 6 Bl., 1:3.700.000, Gotha, 1865—7, 2 egz., 2-gie wyd., Gotha 1882, 2 egz.—B II a 20.
839. Terewenew, Karta Ewropejskoj Rossji, 1:6.800.000, 1868, 1 k. lit., 2 egz.—B XI c 2.
840. Europäisches Russland (aus Sched a-Steinhausers Atlas), 1:6.000.000, 1 k. lit., Wiedeń 1871 (3 egz.), 1888, 1913.—B XI a 28.
841. Das europäische Russland, 1:3.000.000, Weimar, 1877, 1883 (2 egz.), 4 k. lit.—B XI a 30.
842. König, G., Spezialkarte der Russisch - Türkischen Grenzländer, 1:2.600.000, Wiedeń 1877, 1 k. lit., 3 egz.—B II a 25—1.
843. Szewelew, Karta Ewropejskoj Rossji i Sibiri na 4 listach, 1:4.200.000, Piotrogród, 1881, 1 k. lit. — B IX a 30—1.
844. Iljin, Karta Rossijskoj Imperji, 1:8.400.000, Piotrogród (1883), 3 k. lit.—B XI a 31.
845. Skorino, Karta Ewropejskoj Rossji z oznaczeniem żelaznych dorog, parochodnych soobszczenij i telegrafow, 1:4.620.000, 1 k. lit., Piotrogród 1887 (2 egz.), 1891 (2 egz.)—B XI a 34.
846. Handtke, F., Europäisches Russland, 1:5.000.000, Głogów (1889), 1 k. lit.—B XI a 35.
847. Bludau—Herkt, Karte von Russland (aus Sohr-Berghaus Atlas), 1:4.500.000, Berlin—Głogów 1909, 1 k. lit.—B XI a 36.
848. Peucker, Politische Übersicht von Russland, 1:6.000.000, 1915, 1 k. lit.—B XI a 36—1; 1918—B XI a 36—3.
849. (Kümmerley), Karte von Russland, physisch und politisch, 1:5.000.000, Berno, 1917, 1 k. lit.—B XI a 36—2.
850. Kettler, Kriegskarte des europäischen Russland (Kriegskarte Nr. 34), 1:5.000.000, 1917, 1 k. lit. — H IV d 281.
851. Peucker, K., Russlands Umgestaltung, Politische Übersicht und Haupteisenbahnen, 1:6.000.000, Wiedeń 1918—1919, 1 k. lit.—B XI a 36—5.



852. Iljin, Ewropejskaja Rossija, 1:2.500.000, Piotrogród, 4 k. lit.—B XI a 29.  
obacz: nr. 236, 239, 873, 899.

**β. Mapy generalne.**

853. Dépôt de la guerre, Carte de la Russie 1854—1856, 1:424.000, Paryż 1854—1856, 15 k. ryt., niekompl.—B XI a 37—1.
854. Strelbickij, (Woj. Topogr. Otdjel Gł. Sztaba), Specjalnaja Karta Ewropejskoj Rossji, 1:420.000, 1865 i nast., 177 k. lit., szkiel., 3 egz.—B XI a 38.

**γ. Mapy specjalne.**

855. Depo kart, Karta Carstwa Polskago, służaszczaja k prodolżenju karty: Suchtelen i Oppermann, Podrobnaja karta rossijskoj imperji i bliz dżeaszczich zagranicznych wladzenij, 1816.—B XI a 10.
856. Wojenno-Topograficzeskaja Karta Rossji, 1:126.000, 1820 i nast., 513 k. ryt., szkiel., 3 egz.—B XI a 39.
857. Auszug aus dem Referat über die russische topographische Karte (1:126.000) in deutscher Uebersetzung, 1890, 36 k. lit., 1 szkiel., 1 zesz. i 2 ark. pisma, MS.—KIX 28—15.
858. Kartographische Abteilung des (Deutschen) Stellvertretenden Generalstabs der Armee, Russische Generalstabskarte im Anschluss an die Karte des westlichen Russland, 1:126.000, 1914—1915, 195 k. lit. i szkiel., 3 egz.—B XI a 39—2.
859. Militärgeogr. Institut, Spezialkarte 1:75.000, Auslandblätter (Russland) 233 k., 4 egz.—B IX a 33.

**b. Mapy hypsometryczne i orohydrograficzne.**

860. Ponheimer, Orohydrographische Uebersichtskarte des Landes zwischen Weichsel und Aralsee, 1:4.400.000, 1812, 4 k. ryt., 2 egz.—B XI b 4.
861. Iljin, Fiziczeskaja (orogidrograficzeskaja) karta Ewropejskoj Rossji, 1:2.520.000, Piotrogród 1879, 4 k. lit., 2 egz.—B XI b 4—1.
862. Tillo, Gipsometriczeskaja Karta Ewropejskoj Rossji, 1:2.500.000, Piotrogród, 1889, 1 k. lit.—B XI b 2—1.
863. Habenicht, Russland, orohydrographische Schulwandkarte, 1:2.000.000, Gotha 1895, 1 k. lit.—B XI b 4—2.

864. Iljin, Orogidrograficzeskaja Karta Ewropejskoj Rossji, 1:7.350.000.—B XI b 4—3.

**d. Mapy geologiczne.**

865. Carte géologique de la Russie d'Europe, 1:3.600.000, 1859, 1 k. lit.—B XI b 1—1.  
866. Helmersen, Geologiczeskaja Karta Rossji i chrebtow Uralskago i Kaukaskago, 1:5.700.000, 1863.—B XI b 2.

**h. Mapy etnograficzne.**

867. Keppen, Etnograficzeskaja Karta Ewropejskoj Rossji, 1:3.200.000, Piotrogród 1851, 4. k. ryt.—B XI c 63.  
868. Weiland, Generalkarte vom europäischen Russland, ethnographisch adjustiert, 1:3.218.000, 1854, 4 k. ryt. 2 egz.—B XI c 64.  
869. d'Erckert, R., Carte ethnographique de l'Empire de Russie, 1:16.000.000, Berlin 1862, 1 k. lit.—B XI c 65.  
870. Buschan, Bevölkerung des Russischen Kaiserreichs, Gotha 1862, 16 tabl. w 1 t.—B XI c 62.  
871. d'Erckert, Atlas ethnographique des Provinces habitées en totalité ou en partie par des Polonais, Piotrogród 1863, 1 t.—B XI c 66.  
872. Terebenew, Karta Ewropejskoj Rossji s plemeni jeji naseleszczija, 1:6.600.000, 1866, 1 k. iit.—B XI c 67.

**i. Mapy komunikacyjne.**

873. Dépôt des cartes, Carte de la partie européenne de l'Empire de Russie avec l'indication des chemins de poste, 1:3.000.000, Piotrogród, 1809 (4 egz.), 1818, 2 k. ryt.—B XI c 27.  
874. Samson, Carte des routes de poste de la Russie, 1:2.500.000, Paryż, 1812, 6 k. ryt., 10 egz.—B XI c 27—1.  
875. Wojenno-Topograf. Depo, Pocztoiwaja Karta Ewropejskoj Rossji, 1:2.800.000, Piotrogród 1827, 4 k. ryt.—B XI c 31.  
876. (Öster.) Generalquartiermeisterstab, Kriegskarte eines Teiles von Russland und der agrenzenden Länder, vergrössert vom österreichischen Generalquartiermeisterstab, 1:1.400.000, 1837 (14 egz.), 1847, 1854 (4 egz.), 16 k. ryt.—B XI c 17.

877. Pocztowaja Karta Rossijskoj Imperji, Piotrogród 1842, 6 k. lit., 1 tom, 2 egz.—B XI c 32.
878. Semenow, Pocztowaja Karta Ewropejskoj Rossji, 1:3.800.000, 1842, 1844, 4 k. lit.—B XI c 33.
879. Tjutikow, Pocztowaja karta czasti Ewropejskoj Rossijskoj Imperji i Kaukaskago Kraja, 1:1.520.000, Piotrogród, 1852 (7 egz.), 1856 (2 egz.), 1859, 9 k. ryt.—B XI c 35.
880. Eisenbahnen und Chausseen in Russland (bis Sept. 1852), 1 k. ryt.—B XI c 1—1.
881. Baumann, Karta rossijskich żelaznych dorog, 1:14.300.000, 1857, 1 k. lit.—B XI c 1—3.
882. Carte des chemins de fer concédés à la Grande Société de Chemins de Fer Russes, 1:3.400.000, 1857, 1 k. lit.—B XI c 1—4.
883. Wojenno-Topograf. Depo, Karta suchoputnych i wodnych soobszczenji i telegrafow Ewropejskoj Rossji, 1:3.400.000, 1859, 4 k. ryt.—B XI c 1—6.
884. Raab, Karte der Eisenbahnen Russlands, 1:4.750.000, Głógów, 1867, 1870 (2 egz.), 1874, 1875, 1881, 1909, 1 k. lit.—B XI c 1—7.
885. Karte des europäischen Russland mit den Eisenbahnen bis 1869, 1:7.300.000, 1 k. ryt.—B XI c 2—1.
886. Iljin, Karta żelaznych dorog Ewropejskoj Rossji, 1:4.200.000, Piotrogród, 1870, 1871 (2 egz.), 2 k. lit.—B XI c 3.
887. Hoppe, Karta żelaznych dorog Ewropejskoj Rossji, 1:8.528.000, 1870, 1 k. lit.—B XI c 3—1.
888. Iljin, Karta żelaznych dorog, poczt, telegrafow i parochodnych soobszczenji Ewropejskoj Rossji, 1:1.680.000, Piotrogród 1871, 8 k. lit.—B XI c 4.
889. Pocztowaj Department, Pocztowaja Karta Ewropejskoj Rossji, 1:1.680.000, Piotrogród 1881, 1 k. ryt.—B XI c 35—1.
890. Geographische Uebersicht der russischen Eisenbahnen, 1:11.750.000, 1872, 1 k. lit., 2 egz.—B XI c 5.
891. Iljin, Karta żelaznych dorog, poczt, telegrafow, i parochodnych soobszczenji Rossijskoj Imperji, 1:4.200.000, 1874—1908, liczne (15) wydania, 2 k. lit.—B XI c 6.
892. Iljin, Wojennaja karta dorog Ewropejskoj Rossji, 1:1.070.000, 15 k. ryt., 1875, 1880 (2 egz.), 1883.—B XI c 23.

893. Herckerath, Eisenbahnkarte des östlichen Europa, 1:2.000.000, 1875, 4 k. lit., 1 zes., 2 egz.—B II c 10.
894. Musnickij, Karta suchoputnych soobščzenij Rossji s ukazaniem železnych dorog, 1:2.560.000, Piotrogród 1876, 1 k. lit.; 1:2.520.000, 1883, 6 k. lit.—B XI c 7.
895. (Euler), Eisenbahnkarte des Europäischen Russland, 1:8.400.000, Piotrogród 1880, 1 k. lit.—B XI c 8.
896. Pohl-Widimsky, Eisenbahnkarte des oestlichen Europa mit besonder Berücksichtigung des Russischen Reiches, 1:2.500.000, Wiedeń 1882—99, 8 wydań, wydania z r. 1888 i 1899 w dwóch egz.—B II c 13.
897. Ravenstein, Eisenbahn- und Schiffahrtskarte der Kaiserreiche von Russland und der Türkei, 1:5.000.000, Frankfurt n. M., 1883, 1886, 1 k. lit.—B XI c 9.
898. Freytag, Die Eisenbahnen Russlands, 1:6.000.000, Wiedeń 1884, 1885, 1887, 1888, 1892.—B XI c 10.
899. Szewelew, Karta Rossijskoj Imperji s ukazaniem železnych, szossejnych i pocztowych dorog, 1:6.400.000, Piotrogród 1885, 1 k. lit.—B XI c 10—1.
900. Głównoje uprawnjenje poczt i telegrafow, Pocztowo-Telegrafnaja Karta Rossijskoj Imperji, 1:1.680.000, Piotrogród, 1886, 1888 (2 egz.), 9 k. lit.—B XI c 36.
901. Karta železnych, szossejnych i wnutrennych wodnych putej soobščzenija Rossijskoj Imperji, 1:2.560.000, 1887, 1893, 1895, 1898, 1900 (2 egz.), 6 k. lit.—B XI c 11.
902. Sauer (Szemat rosyjskich kolei), po ros., 1891, 1 k. lit.—B XI c 11—2.
903. Karta železnodorożnych pocztowych i parochodnych soobščzenij Rossijskoj Imperji, 1:4.200.000, 1892, 1 k. lit.—B XI c 12.
904. Wojenno-dorożnaja i wojenno-strategičesko-dorożnaja karta Ewropejskoj Rossji, 1:1.070.000, 1893—1908.—B XI c 24.
905. Eisenbahnkarte von Russland, 1:2.558.000, 1894, 4 k. lit., 2 egz.—B XI c 12—2.
906. Koch—Opitz, Eisenbahn- und Verkehrs atlas von Europa (Russland), 1:2.000.000, Lipsk (1894), 1 t.—B XI c 12—1.
907. Głównoje uprawnjenje poczt i telegrafow, Karta Telegrafow Rossijskoj Imperji, 1:1.680.000, Piotrogród 1897, 9 k. lit.—B XI c 36—1.

908. Ministerstwo Putej Soobszcz., Karta żeleznych, szossejnych i wnutrenno-wodnych putej soobszczenji Ewropejskoj Rossji, 1:6.400.000, 1899, 1908, 1 k. lit.—B XI c 13.
- 908a. Ministerstwo Putej Soobszcz., Karta doroznaja Rossijskoj Imperji, 1:12.600.000, 1899, 1 k. lit.—B XI c 14.
909. Opitz, Eisenbahn- und Verkehrs atlas von Russland, 1:2.000.000, (1901), 1 t.—B XI c 14—1.
910. Die Eisenbahnen des europäischen Russlands mit Teilen der angrenzenden Länder, Wiedeń, 1913, 1 k. lit., 2 egz.—B XI c 14—2.
911. Eisenbahnkarte von Russland, 1:1.500.000, 4 k. lit., 6 egz.—B XI c 13—1.
- o b a c z: nr. 823, 831, 832, 845, 851.

#### k. Mapy gospodarcze.

912. Schropp — B e m b e, Karte der gewerblichen Verhältnisse im europäischen Russland, Berlin 1844 (2 egz.), 1852 (3 egz.)—B XI c 75.
913. Centralnyj Statisticeskij Komitet, Karta ważniejszych otraslej proizwoditelnost Ewropejskoj Rossji, 1:2.520.000, Piotrogród 1872, 4 k. lit.—B XI c 76.

#### o. Mapy wojskowe.

914. Weiland, C. F., Das Europäische Russland, Einteilung in Corpsbezirke, 1:6.588.000, 1851, 1 k. ryt.—B XI c 54—2.
915. Übersichtstabelle des russischen Heeres, 1:6.588.000, 1860—82 corocznie, 20 wydań, 1 k. ryt.—B XI c 54—3.
916. Szewelew, Karta Rossijskoj Imperji s ukazaniem wojennyh okrugow, 1:5.040.000, Piotrogród, 1864, 1874, 1 k. lit.—B XI c 54—4.
917. Bjelenczenko, Etapnaja Karta Ewropejskoj Rossji, 1:2.520.000, 1867 (3 egz.), 1888 (2 egz.), 4 k. lit.—B XI c 55.
918. Tröllsch, Dislocationskarte der russischen Armee, 1:1.900.000, 1880, 1 k. lit., 4 egz.—B XI c 57.
919. Beilage zum Evidenztableau des Russischen Heeres, Dislocation, 1:6.000.000, 1887, 1 k. lit.—B XI c 57—1.

920. (Schuler), Dislocationskarte der russischen Armee im europäischen Reich, 1:4.500.000, das Generalgouvernement Warschau als Nebenkarte, 1:2.500.000, Wien, 1888 (2 egz.), 1889 (5 egz.).—B XI c 59.
921. Keller, Die Standquartiere des russischen Heeres im europäischen Reichsteil, 1:3.700.000, Berlin, 1890 (3 egz.), 1892 (2 egz.), 1 k. lit.—B XI c 60.
922. Friedensdislocationskarte der russischen Truppen, 1:1.500.000, 1893 (2 egz.), 1898 (2 egz.), 1902, 1 k. lit.—B XI c 61.
923. Dislokationskarte der russischen Armee im europäischen Reichsteil nebst Armeeinteilung, 1:1.815.000, Berlin 1909, 1911, 1 k. lit.—B XI c 61—2.  
obacz: nr. 876, 892, 904.

#### r. Mapy historyczno-polityczne.

924. (Velhagen—Klasing), Die Wirren in Russland (№ 1. Das Europäische Russland, 1.8.700.000; № 3. Das mittlere und südliche Russland 1:4.000.000), Berlin 1918, 2 k. lit.—B XI a 36—4.  
obacz: nr. 851.

#### t. Atlasy różnej treści.

925. Prokurjakow—Semenow, Podrobnyj uczewnyj atlas Rossijskoj Imperji, 1841, 1848, 1 t.—B XI a 20.
926. Wozcziniu, Geograficzeskij Atlas Rossijskoj Imperji (dlja wojenno-uczebnych zawjedenij, Piotrogród, 1848, 1 tom.—B XI a 22—1.
927. Zuevin, Podrobnyj atlas rossijskoj imperji, Piotrogród, 1860, 1 tom.—B XI a 23—2.
928. Poddubnyj, Uczewnyj atlas Rossji, Piotrogród, 1884, 1 t.—B XI a 32.
929. Iljin, Podrobnyj Atlas Rossijskoj Imperji, Piotrogród, 1886, 1 t.—B XI a 33.

## XI. Polska jako całość.

### a. Mapy topograficzne.

#### α. Mapy przeglądowe.

930. Schenck, Carte du théâtre de la guerre dans la Pologne, 1:3.120.000, 1733, 1 k. ryt.—H III d 1198.
931. Homann, Regni Poloniae magnique Ducatus Lithuaniae etc. tabula, 1:3.200.000, 1739, 1 k. ryt.—B XI a 58.

932. De l'isle, Etats de la Couronne de Pologne, 1:2.700.000, Amsterdam, 1 k. ryt.—B XI a 59.
933. Homanni Heredes, Mappa geographica Regni Poloniae, 1:2.900.000, Norymberga, 1750, 1 k. ryt.—B XI a 61.
934. Jäger, J. W., Théâtre de la guerre entre les Russes et les Turques, carte exacte d'une partie de l'Empire de la Russie et de la Pologne méridionale etc., 1:2.200.000, Frankfurt nad Menem, 1769—70, 2 k. ryt.—B II a 1—3.
935. Folin, Carte générale et nouvelle de toute la Pologne, 1:1.200.000, 1770, 4 k. ryt., 3 egz.—B XI a 62.
936. Lotter, T. C., Carte géographique du théâtre de la guerre, en général représentant le Royaume de Hongrie... avec une grande partie de l'Etat de Pologne, 1:1.350.000 Augsburg, 1771, 1 k.—B II a 1—5.
937. Rizzi-Zannoni, Carte de la Pologne, 1:673.000, 1772, 24 k. ryt., 8 egz.—B XI a 64.
938. Rhode l. C., Partes confines trium magnorum imperiorum Austriaci, Russici et Osmanici, 1:1.850.000, 1785, 6 k. ryt., 3 egz.—B II c 32.
939. Schraembl—Benedicti, Generalkarte von Polen, Lithauen und den angrenzenden Ländern, 1:1.260.000, 1788 (2 egz.), 1793, 4 k. ryt.—B XI a 65.
940. Teauto della guerra in Polonia, 1:2.050.000, Wenecja, 1792, 1 k. ryt.—H III e 3388—1.
941. Güssefeld, Charte des Königreichs Polen, 1:2.600.000, Weimar, 1793, 1 k. ryt.—B XI a 66.
942. Müller, Neueste Karte von Polen, 1:2.000.000, Wieden, 1793, 1 k. ryt.—B XI a 67.
943. Polen, Lithauen und Kurland, 1:2.600.000, 1795, 1 k. rys., **MS.**—B XI a 40—3.
944. Sotzmann D. F., Grenzkarte der preussischen, russischen und österreichischen Monarchien, 1:1.110.000, Berlin, 1796, 16 k. ryt.—B II c 33.
945. Reilly—Amon, Karte von Polen, 1:1.500.000, Wieden 1796, 1 k. ryt.—B XI a 69.
946. Reilly—Amon, Karte von Polen, 1:2.500.000, Wieden 1796, 1 k. ryt.—B XI a 70.
947. Vormaliges Polen in die dermaligen Besitzungen eingeteilt nach der vortrefflichen Karte von Rizzi—Zannoni, 1:1.200.000, 4 k. ryt.—B XI c 71.

948. Uz, Charte von den preussischen, russischen und österreichischen Besitzungen im ehemaligen Polen, 1:1.400.000, Norymberga, 1803, 1 k. ryt.—B XI a 71.
949. Liechtenstern, Allgemeine Karte der Königreiche beider Gallizien, 1:1.560.000, Wieden, 1804, 1 k. ryt.—B IX a 375.
950. Artaria, Polen in die ehemaligen Besitzungen eingeteilt, 1:1.200.000, Wieden, 1807, 4 k. ryt.—B XI a 73.
951. Müller, Polen unter Oesterreich, Russland und Preussen geteilt, nebst angrenzenden Ländern, 1:2.050.000, Wieden, 1807, 1 k. ryt.—B XI a 72—1.
952. Polens Umwandlung von 1772—1807, 1:2.200.000, 1 k. ryt.—B XI c 70.
953. Liechtenstern J. N., Charte von Mitteleuropa in 64 Sektionen, 1:897.000, (1807—13), 47 k. ryt., niekompl., 2 egz.—B II a 7.
954. Hutter, Polen nach seiner ersten und letzten oder gänzlichen Teilung, 1:2.100.000, 1807, 1 k. ryt.—B XI a 72.
955. Dépôt général de guerre, Carte du royaume de Prusse et de Varsovie, 1:780.000, Paryż, 1808, 1 k. ryt., 2 egz.—B IV a 113.
956. Rendziny — Reisser, Carte von Polen und einem grossen Teil von den angrenzenden Ländern, 1:1.350.000. Wieden, 1808, 1809, 1810 (2 egz.), 4 k. ryt.—B XI a 74.
957. Reymann, Karte des westlichen Russland nebst dem angrenzenden Preussen, 1:2.400.000, Berlin, 1812, 9 k. ryt.—B XI a 40—5.
958. Operationskarte für den Feldzug 1812 in Russland, 1:2.260.000, 1 k. lit.—H IV a 1346.
959. Generalkarte von dem westlichen Teil Russlands, vollständiger Kriegsschauplatz in Polen und Russland, 1812, 1 k. ryt., 2 egz.—H IV a 1345.
960. Nordmann, Carte des vormaligen Königreich Polen mit Territorialveränderungen des Wiener Kongresses, 1:888.000, 1815, 1820 (2 egz.), 9 k. ryt.—B XI a 76.
961. Reymann, Karte vom Westlichen Russland nebst dem angrenzenden Preussen und Oesterreich mit Einzeichnung der Grenzen von 1812 und 1815, 1:2.400.000, 1815, 9 k. ryt.—B XI c 48—1.
962. Müller F., Polen unter Oesterreich, Russland und Preussen geteilt nebst angrenzenden Ländern, 1:2.050.000, Wieden, 1815, 1 k. ryt.—B XI a 75.



963. Engelhardt, Karte von dem Königreich Polen, Grossherzogthum Posen und angrenzenden Staaten, 1:760.000, 1816, uzupelnione 1843, 4 k. ryt.—B XI a 78.
964. Kipferling, Karte von Polen nach seiner gegenwärtigen Einteilung, 1:2.300.000, Wieden, 1816, 1 k. ryt.—B XI a 76—1.
965. Karte von den Königreichen Preussen und Polen, dem Grossherzogtum Posen nebst dem Gebiete der Freien Stadt Krakau, 1:2.000.000, Weimar 1820, 1 k. ryt.—B IV a 116—1.
966. R. v. L., Mitteleuropa zwischen Madrid—Rom—Constantinopel—Petersburg—Christiania—Dublin—Berlin, 1826, 1 k.—B II a 12—2.
967. Generalquartiermeisterstab, Karte des westlichen Teils vom Europäischen Russland nebst den angrenzenden Teilen österreichischen, preussischen und türkischen Gebiets, 1:823.000, 1827—30, 30 k. rys., niedok., **MS.**—B XI a 43.
968. Hutter, Karte von dem Königreich Polen nach seinen ehemaligen und dermaligen Grenzen, 1:2.120.000, Augsburg, 1830, 1 k. ryt.—B XI 78—1.
969. Kriegsschauplatz zwischen Russen und Polen, 1831, 1:1.170.000, 1 k. ryt.—H IV b 41.
970. Streit, Das Königreich Polen und der Freistaat Krakau, 1:1.200.000, Lipsk, 1836, 1 k. ryt.—B XI a 81.
- 970a. Šafarik, Slovansky Zemevid, 1:4.700.000, Praga 1842, 1 k. ryt., 2 egz.—B II c 37—10
971. Weiland, Karte von der preussischen Provinz Preussen und Posen nebst dem Russischen Polen, 1:1.300.000, 1 k. ryt., Weimar, 1845, 4 egz.; 1847, 2 egz.; 1848.—B IV a 217.
972. Le Rouge, Le Royaume de Pologne, 1:2.700.000, Paryż, 1845, 1 k. ryt.—B XI a 60.
973. Kiepert, Polen, Westrussland bis zum Dniepr, die Ostseeprovinzen und die Donauländer, 1:1.700.000, Weimar, 1853, 2. k. ryt., 9 egz.—B XI a 44—1.
974. Handtke, Generalkarte des westlichen Russland nebst Preussen, Posen und Galizien, 1854, 1 k. lit. z wrysowanemi fortyfikacjami, **MS.**—K IX 18.
975. Handtke, Generalkarte vom westlichen Russland nebst Preussen, Posen und Galizien, 1:2.000.000, Głogów, 1854 (6 egz.), 1863 (2 egz.), 1880.—B XI a 45.

976. Kiepert, Uebersichtsk. von Mitteleuropa, 1:3.000.000, Berlin, 1860, 1865, 1866, 1873, 1887 (5 egz.).—B II c 17.
977. Piller — Endl — Grasmüller, Neue Wandkarte von Deutschland... sammt angrenzenden Gebieten... und Polen 1:1.000.000, Monachium i Wieden, 1862, 4 k. lit.—B II a 18.
978. Handtke, Generalkarte des Westlichen Russland, strategische Uebersichtskarte von Russisch Polen, 1:2.00.000, 1868, 1 k. lit., 2 egz.—B XI c 56.
979. Wolff, Das ehemalige Königreich Polen nach den Grenzen 1772, 1:3.000.000, Hamburg, 1872, 1 k. ryt.—B XI c 38.
980. Szewelew, Karta pogranicznago prostranstwa Rossji s prussiego i awstrieo i Europejskoj Turcji, 1:1.300.000, 1883, 4 k. lit.—B XI a 48.
981. Vogel C., Karte der Deutsch-Russischen Grenzländer mit Hervorhebung der Festungen, 1:1.500.000, Gotha, 1888, 1 k. lit.—B II c 34.
982. Freytag, Generalkarte von Westrussland nebst den österreichischen und deutschen Grenzgebieten, Wieden, 1898, 1906 (2 egz.), 1914.—B XI a 51.
983. Velhagen — Klasing, Deutsch-russische Grenzländer, mit 5 Sonderkarten, 1:2.000.000, 1 — 10 wyd., 1914—1917.—H IV d 286.
984. Freytag, Uebersichtskarte des deutschrussischen Kriegsschauplatzes, 1:2.000.000, 1914, 1 k. lit., 3 egz.—H IV d 285.
985. Langhans, Land- und Seekriegsschauplatz (im Osten), 1:2.800.000, 1914, 1 k. lit.—H IV d 284.
986. Mil. Geogr. Inst., Nördlicher Kriegsschauplatz, Zusammendruck, 1:750.000, 1914 (3 k. lit.), 1915 (4 k. lit.), 1916 (4 k. lit.), 1918 (6 k. lit.), po 1—3 egz.—H IV d 261.
987. Flemings Kriegskarten № 7.: Das Deutsch-österreichisch-russische Grenzgebiet, 1:600.000, 1914, 1 k. lit.—H IV d 298.
988. Pniowski, Mapa polskiego terenu wojny, 1:1.800.000, 1 k. lit.—H IV d 290 i 290—1.
989. Westrussland und angrenzende Teile des Deutschen Reiches und Oesterreich-Ungarns, 1:1.250.000, 1915, 1 k. lit.—B XI a 51—2.
990. Freytag, Karte der österreichisch-russischen und preussisch-russischen Grenzgebiete, 1:1.000.000, 1915, 1 k. lit., 3 egz.—B XI c 50—1.

991. Eulitz (Lissa), Westliches Russland und angrenzendes Mitteleuropäisches Gebiet, 1:2.000.000, 1915, 1 k. lit.—HIV d 287.
992. Langhans, Osteuropäischer Kriegsschauplatz, 1915, 1:3.000.000, 1 k. lit.—HIV d 283.
993. Hartman, Hrvatska ratna karta Austro-ugarskog-ruskog te Niemačko-ruskog ratista, Zagreb, 1:1.175.000, 1 k. lit.—HIV d 294—2.
994. Freytag, Karte des Westrussischen Kriegsschauplatzes, 1:2.000.000, 1915, 1 k. lit., 3 egz.—HIV d 289.
995. Mittelbachs Kriegskarten, Ostdeutschland, West-russland, Nordoesterreich, 1:1.500.000, 1915, 1 k. lit.—HIV d 293.
996. Kriegsarchiv Uebersichtskarte zum Krieg gegen Russland, 1:750.000, 1917, 3 egz.—HIV d 261—1.
997. Mil. Geogr. Inst., Nördlicher Kriegsschauplatz, 1:1.500.000, 1918, 3 k. lit., 3 egz.—HIV d 260.
998. Szewelew, Karta pogranicznago prostranstwa Rossji s prussiego i awstriego i ewropejskoj Turciji, 1:1.344.000, Piotrogród, 1 k. lit.—BII a 34—1.
999. Westrussland mit den deutschen, österreichisch-ungarischen und russischen Grenzgebieten, 1:2.000.000, Berlin, 1 k. lit.—B XI c 50—2.  
obacz: nr. 208, 236, 239, 240, 246, 254, 428, 1039, 1046, 1047, 1147, 1150, 1151, 1288, 1396.

β. Mapy generalne.

1000. Pfau, Regni Poloniae nova mappa, 1:529.000, 1770, 24 k. ryt.—B XI a 63—1.
1001. Pflacher L. B., Mappa geographica seu nova et exacta tabula Regni Poloniae, 1:592.000, 25 k. rys., **MS.**—B XI a 63—2.
1002. (Karte eines grossen Teiles von Polen mit angrenzenden Teilen von Deutschland, Böhmen, Mähren, Schlesien, Nieder Oesterreich und Ungarn), 1:568.000, 1780, 8 k. rys., **MS.**—B II a 2.
1003. Streit—Weiland, Topographisch-militärische Karte von dem Königreich Preussen und Polen und dem Grossherzogtum Posen, 1:180.000, Weimar, 1815, 85 k. ryt.—B IV a 132—2.

1004. Mappa dawnej Polski z przyległemi okolicami, 1:300.000, Paryż, 1852, 38 k. ryt., 2 egz.; Paryż, 1859. 45 k. ryt., 3 egz.—B XI a 91.
1005. Ravensteins Kriegskarte, Nr. 7 i 8: Polen nördliche und südliche Hälfte, 1:300.000, 1914, 2 k. lit.—HIV d 307.
1006. Flemings Kriegskarte Nr. 15. Der Kriegsschauplatz in Polen, 1:600.000, 1 k. lit.—HIV d 299.
1007. Mil. Geogr. Inst., Reduzierte Generalkarte des Nördlichen Kriegsschauplatzes (Warschau — Krakau — Budapest—Czernowitz—Brest), 1:400.000, (1914—18), 6 k. lit., 3 wydania (1. wykończone, 2. tylko teren, 3. teren i lasy).—HIV d 264.
1008. Mil. Geogr. Inst., Nördlicher Kriegsschauplatz, 1:200.000, 1914 (6 k. lit.), 1915 (13 k. lit.), 1916 (9 k. lit.), 1917 (4 i 5 k. lit.), 1918 (2 k. lit.), po 3 egz.—HIV d 265.
1009. Preuss. Kartogr. Abt., Amtliche deutsche Kriegskarte, östlicher Kriegsschauplatz, 1:300.000, 1914—15. 13 k. lit., 3 egz.—HIV d 272.
1010. Mil. Geogr. Inst., Operationskarte R. (Russland), 1:400.000, 1915, 38 k. lit. i szkiel., 2 egz.—HIV d 264—1.
1011. Preussische Landesaufnahme, Kartographische Abteilung, Feldmässig hergestellte Fliegerkarte im Anschluss an die deutschen Sectionen der topographischen Uebersichtskarte, 1:200.000, 1916—1917, 260 k. lit. i szkiel.—HIV d 244.
1012. Mil. Geogr. Inst., Nördlicher Kriegsschauplatz, 1:400.000, 1916 (1 k. lit.), 1917 (1 k. lit.), 1918 (2 k. lit.), po 3 egz.—HIV d 263.
1013. Ravensteins Kriegskarten Nr. 31: Warschau—Lemberg — Pińsk — Baranowicze, 1:600.000, 1917, 1 k. lit.—HIV d 305.
1014. Kettler, Specialkarte des nördlichen Kriegsschauplatzes, 1:420.000, 1917, 1 k. lit.—HIV d 306—1.  
o b a c z: nr. 1404.

#### γ. Mapy specjalne.

1015. Anteil von Grosspolen, Galizien und Preussisch Schlesien, 1:150.000, 1790, 1 k. rys., MS.—H III e 3358.
1016. Richter, Topographische Karte des Königreichs Polen, 1:126.000, 1839, 59 k. ryt., szkiel., 7 egz.—B XI a 94.

1017. Mil. Geogr. Inst., Nördlicher Kriegsschauplatz, 1:75.000, 1915 (3 k. lit.), 1916 (9 k. lit.), 1917 (20 k. lit.), 1918 (1 k. lit.), po 3 egz.—HIV d 266.
1018. Deutsche Kartogr. Abt., Nördlicher Kriegsschauplatz, 1:100.000, 1915—16, 17 k. lit., po 1—3 egz.—HIV d 274.

#### b. Mapy hydrograficzne.

1019. Perthees—Komarzewski, Carte hydrographique de la Pologne, 1:1.700.000, Paryż, 1800, 1 k. ryt., 2 egz.—B XI 65.  
obacz: nr. 1528, 1534—1536, 1542, 1549, 1552, 1555, 1564, 1565, 1568, 1592, 1595, 1601, 1602, 1642, 1666, 1687, 1711, 1721, 1722, 1768, 1771, 1813, 1842, 1853, 1861, 1869, 1870, 1876, 1902, 1919, 1934—1936, 1983—1985, 2011—2013, 2040, 2044, 2045.

#### d. Mapy geologiczne.

obacz: nr. 1784.

#### g. Mapy statystyczne.

obacz: 428, 1505, 1508, 1516.

#### h. Mapy etnograficzne.

obacz: nr. 158, 160, 871.

#### i. Mapy komunikacyjne.

1020. Mayer v. Heldensfeld, Copie aller Strassen und Hauptwege von der unter der Direction des Obersten Mayer von Heldensfeld durch den Generalquartiermeisterstab zusammengesetzten Operationscharte beider Gallizien, der Bukowina und der angrenzenden Länder, 1:172.800, (1805), 34 k. rys., MS.—B IX c 490.
1021. Carte des postes du Royaume de Pologne, 1820, 1 k. ryt.—B XI c 28.
1022. Kolberg, Karte der Eisenbahn von Warschau und Krakau nach Wien, und deren Umgebung auf 9 Meilen, 1:262.500, 1857, 1 k. lit., 3 egz.—B XI c 1—2.



1023. (Mapa dróg Polski), 1 : 300,000, 1883, 10 k. lit. i szkieł.—B XI c 23—5.
1024. Wegkarte des deutsch-russischen Grenzgebietes, 1888, 20 k. lit. i szkieł., 1 zes. pisma; 1891, 21 k. lit. i szkieł.—B XI c 23—12.
1025. Telegraphenbureau des Generalstabs, Telegraphen- und Telephonkarte für den Kriegsfall „R.“, Nachträge bis 1912, 1 : 750.000, 4 k. lit.—H IV d 317.
1026. Artaria, Eisenbahnkarte von Südpolen, 1916.—B IX c...
1027. Zentraltransportleitung, K. u. k. Heeresbahn Nord, 1916, 1 k. lit., 2 egz.—H IV d 314.
1028. Preussische Eisenbahnabteilung, Eisenbahnkarte des nordwestlichen Russland, 1 : 1.500.000, 1916, 1 k. lit.—H IV d 316.
1029. Preussische Eisenbahnabteilung, Eisenbahnkarte des westlichen Russland mit dem Gebiet der Militäreisenbahnen, 1 : 1.250.000, 1917, 1 k. lit.—H IV d 316—1.
1030. Preussische Eisenbahnabteilung, Eisenbahnlinien, Ostkarte, 1 : 1.000.000, 1917, 1 k. lit.—H IV d 316—2.
- obacz: 276, 277, 280, 384, 1447, 1451, 1464, 1481, 1482, 1529, 1540, 1546, 1554, 1561, 1566, 1579, 1584, 1590, 1594, 1608, 161<sup>2</sup>, 1640—1641, 1684, 1685, 1689, 1 05, 1708, 1716, 1729, 1744, 1773—1775, 1807, 1808, 1822, 1823, 1827, 1835, 1839, 1859, 1871, 1887, 1899, 1922, 1923, 1961, 1971, 1991, 2000, 2005, 2009, 2056, 2057.

#### k. Mapy gospodarcze.

obacz: nr. 1589, 1877, 2035.

#### l. Mapy handlowe.

1031. Schweitzer, Grosse Handelskarte der Grenzgebiete Oesterreich-Ungarns und Russlands, 1914, 1 k. lit.—B IX c 535.

#### m. Mapy administracyjne.

1032. Szmaszenka, K. u. k. Militärverwaltung in dem besetzten Teil Russlands, 1 : 750.000, 1916—17, 6 wydań, 1 k. lit.—H IV d 313.

1033. Szmaszenka, K. u. k. Militärgeneralgouvernement in Polen, 1:750.000, 1917—18, 1 k. lit., 2 wyd.—HIV d 313—1.

**n. Mapy kościelne.**

o b a c z : 1458.

**o. Mapy wojskowe.**

o b a c z : nr. 930, 934, 940, 958, 959, 981, 1414, 1470, 1478, 1507, 1508, 1516, 1523—1525, 1543—1545, 1547, 1550, 1553, 1558, 1565, 1569, 1570, 1578, 1580—1584, 1593, 1595, 1603, 1607, 1609, 1611, 1616, 1624—1628, 1630, 1633, 1634, 1639, 1643, 1648—1653, 1665, 1668—1670, 1672—1674, 1677, 1678, 1682, 1683, 1686, 1690—1691, 1696—1698, 1712, 1713, 1718—1720, 1736, 1737, 1752, 1764, 1770, 1785—1787, 1792, 1793, 1801—1805, 1810—1812, 1815—1817, 1820, 1824, 1828, 1829, 1837, 1838, 1840, 1845, 1846, 1856, 1858, 1862, 1868, 1875, 1878, 1879, 1889, 1891—1898, 1903, 1905, 1915, 1918, 1920, 1925—1927, 1929, 1930, 1931, 1937, 1941—1959, 1960, 1962—1964, 1966, 1969, 1972, 1982, 1986—1988, 1990, 1992, 2004, 2015—2016, 2030—2036, 2038, 2039, 2042, 2046—2048, 2050—2052, 2055, 2057, 2058, 2063, 2068.

**p. Mapy sanitarne.**

o b a c z : nr. 1477.

**q. Mapy graniczne.**

1034. Correspondenz des Obersten Seeger in der Grenzregulierungsangelegenheit zwischen Gallizien und Polen, 1 zes. pisma, 1 k. lit. (Carte générale de la Pologne), **MS.**—KIX 6.
1035. Mappa specialis, continens limites inter regna Poloniae et Prussiae a Marchia Nova usque ad Vistulam, 1:174.600, 1773, 3 k. ryt.—BIVc 98.
1036. Engelhardt T. B., Landesgrenze zwischen dem Königreich Preussen und dem Herzogtum Warschau nach der am 10. November 1807, dem Tilsiter Frie-

denstraktat vom 9. Juli 1807 gemäss zu Elbling abgeschlossenen Convention und der im Jahre 1808 darauf erfolgten örtlichen Begrenzung, als Supplement der von Schrötterschen Karte, 1:389.000, 1807, 1 k. ryt.—BIVc 103—1.

obacz: nr. 1416, 1457, 1477, 1480, 1483 — 1494, 1504, 1509, 1575—1577, 1597—1599, 1688, 1850, 1898, 2007, 2037.

#### r. Mapy historyczno-polityczne.

1037. Carte des partages de la Pologne en 1772, 1793 et 1795, 1:5.000.000, 1 k. ryt.—B XI c 69.
1038. Sirius, Polens Ende durch die letzte Teilung und Besitznehmung, 1:2.200.000, 1 k. lit.—B XI c 73.
1039. Das Land der Polen vor seiner ersten Teilung, 1772, und im gegenwärtigen Stand, 1815, 1:2.800.000, Fryburg, 1 k. ryt.—B XI c 72.
1040. Tomaszewski, Mapa Polski z wieku XV z podziałami i obecnym terenem wojny, 1914.—B XI c 77.
1041. Reimers Kriegsstandkarten; Die Ostfront, Ergebnis der Friedensverträge mit Russland und den Randvölkern, 1:1.500.000, 1918.—HIV d 294—1.
- obacz: nr. 428, 952, 954, 960, 961.

#### s. Mapy historyczno-wojskowe.

1042. Paasche, Der Krieg gegen Russland, Frontlinien 1914—16, 1:2.400.000, 1916, 1 k. lit.—HIV d 284—1.
1043. Curts, (polnische) Schlachtpläne Nr. 6—19, 1:300.000, 1915, 14 k. lit.—HIV d 308.
1044. Burmeister, Die Front im Osten, 1:500.000, 2 k. lit.—HIV d 306.
- obacz: nr. 1414, 1419, 1457, 1521, 1531, 1533, 1538, 1539, 1541, 1542, 1567, 1573, 1596, 1605, 1613, 1615, 1617, 1618, 1619, 1629, 1631, 1636, 1644—1647, 1653, 1671, 1701, 1703—1705, 1717, 1765—1766, 1776, 1799, 1800, 1832—1834, 1873, 1874, 1880—1886, 1900, 1901, 1912—1916, 1921, 1933, 1941—1959, 1975—1978, 1993—1995, 2010, 2014, 2020, 2021, 2028, 2043, 2044, 2053, 2054, 2059, 2061, 2065, 2067.



**t. Atlasy różnej treści.**

1045. Romer E., Geogr.-statystyczny Atlas Polski, 33 k. lit.—Warszawa-Lwów, 1916.—B XI c 76—1.

**w. Varia.**

1046. Frobenius, Der östliche Kriegsschauplatz aus der Vogelschau, Bazylea, 1914, 1 k. lit.—H IVd 329.  
 1047. Adler, Der nördliche Kriegsschauplatz, Reliefkarte, Wiedeń, 1914, 1 k. lit.—H IVd 328.

**XII. Ziemie (dzielnice) polskie.**

**I. Galicja.**

**a. Mapy topograficzne.**

1048. Carte nouvelle des Royaumes de Galicie et Lodomerie avec le District de Bucovina, 1:900.000, 1782, 1 k. lit.—B IX a 374.  
 1049. Schmidburg, Karte von Ost- und Westgalizien, 1:1.260.000, Weimar, 1801, 1 k. ryt.—B IX a 374—1.  
 1050. Generalkarte von Gallizien mit Angabe der in militärischer Hinsicht merkwürdigsten Strassen und Wege, 1810, 1 zes. pisma i 1 k. rys., 1:864.000, **MS.**—K VII h 36.  
 1051. Galinski, Das Königreich Galizien in statistischer und geographischer Hinsicht im Jahre 1834, 1 k. lit.—K VII d 66.  
 1052. Weiland, Das Königreich Galizien, 1:1.100.000, Weimar, 1842, 1846, 1 k. ryt.—B IX a 376.  
 1053. Die Königreiche Gallizien und Lodomerien, 1:1.100.000, Wiedeń, 1851, 1 k. lit.—B IX a 378.  
 1054. Geographisch-statistische Uebersicht Galiziens und der Bukowina, nach amtlichen Quellen, Lwów, 1867, 1 tom, 1 mapa przegl. i 2 kopje, **MS.**—K VII h 75.  
 1054a. Latini k, Mapa królestwa Galicji, 1:880.000, Kraków, 1879, 1 k. lit.—B IX b 39—1.  
 1055. Schulz, General Post- und Strassenkarte von Galizien und Lodomerien, 1:864.000, 1900, 1 k. lit.—B IX a 379.

1056. Forkel, Uebersichtskarte des südöstlichen Kriegsschauplatzes, Karte der Schlachten und Kämpfe in Galizien, den Karpathen und der Bukowina, 1914—15, 1:13.333.333, 1915, 1 k. lit.—HIV d 277.
1057. Reimers Kriegsstandkarten; Der Krieg gegen Russland, 1915—17, 1., 17. i 19. wyd.—HIV d 294.
1058. Kriegsarchiv, Uebersichtskarte des nördlichen Kriegsschauplatzes mit den im Jahre 1914 stattgefundenen Schlachten und Gefechten der österreichisch-ungarischen Wehrmacht, 1:750.000, 1919, 1 k. lit., 1 zesz.—HIV d 267.
1059. Mapy szkieletowe: 1) Vom Bialabach oder Oberschlesien bis zum Sanfluss; 2) Vom San- zum Bugfluss, 2 k. rys., **MS.**—K VII h 76<sup>1/2</sup>.  
o b a c z : nr. 261, 746, 747, 761, 949, 975, 1015, 1094, 1396, 1601.

β. Mapy generalne.

1060. Grosser Generalstab, Karte des Königreichs Galizien und Lodomerien, 1:178.000, 1783, 21 k. rys. i szkiel. **MS.**—BIX a 385.
1061. Maire, Atlas der Königreiche Galizien und Lodomerien, 1:340.000, Wieden, 1786 (2 egz.), 1790, 12 k. ryt.—BIX a 380.
1062. Liesganig-Liechtenstern, Regna Galliciae et Lodomeriae, 1:288.000, 1790, 42 k. ryt., 3 egz.—BIX a 381.
1063. Timlich, Ostgalizien nach Liesganig, 1:530.000, Wieden, 1803, 4 k. ryt.—BIX a 397.
1064. Karte von einem Teil des vormaligen Westgalizien, den Raum umfassend zwischen Sokołów, Sandomir, Krakau, Teschen und Wartenberg, 1:230.000, 1805, 6 k. rys., **MS.**—BIX a 103.
1065. Liesganig, Das Königreich Galizien und Lodomerien, 1:288.000, 1824 (4 egz.), 1847 (2 egz.), 1860, 1866 (5 egz.), 33 k. ryt.—BIX a 382.
1066. Liechtenstern, Uebersichtskelett des Königreichs Galizien und Lodomerien, 1:580.000, 1843, 3 k. lit., 2 egz.—BIX a 377.
1067. Generalkarte von Galizien und Bukowina mit eingezeichneten Stellungen und Lagerplätzen, Wieden, 1868, 1:288.000, **MS.**—K VII h 77.

1068. Generalkarte des Königreichs Galizien und der Bukowina, 1:288.000, 1868 (3 egz.), 1870, 1871, 1872, 1876 (3 egz.), 1877, 11 k. lit. i szkiel.—B IXa 383.
1069. Herrich, Galizien und Nordostungarn, 1:600.000, Hógów, 1900, 1 k. lit.—B IXa 388.
1070. Herrich, Galizien und Nordostungarn, 1:600.000, 1914, 1 k. lit.—B IXa 383-1.
1071. Ravensteins Kriegskarten Nr. 26: Galizien, Bukowina nebst anschliessendem Ungarn und Russland, 1:600.000, 1915, 1 k. lit.—HIVd 300.
1072. Provisorische Operationskarte von Galizien und den angrenzenden Teilen von Russland, 1:600.000, (1915), 6 k. lit., szkiel.—B IXa 387.
1073. Kettler, Mapa Galicji, 1:600.000, 1917, 1 k. lit.—B IXa 388-1.  
obacz; nr. 261, 761, 1109.

## 7. Mapy specjalne.

1074. Mieg, Karte des Königreichs Galizien und Lodomerien, 1:28.800, 1779—82, 413 k. rys., szkiel. i 6 tomów opisów. oryg. i 2 kopje, częściowo niekompl., **MS.**—B IXa 390.
1075. Brouillonkarte von Ostgalizien, 1:72.000, 291 k. rys. i szkiel. z kopją niekompl., **MS.**—B IXa 391.
1076. Verkleinerte Karte von Galizien nach der Aufnahme 17/9, 1:115.200, 24 k. rys. i szkiel. W dodatku sprawozdanie z r. 1821. **MS.**—B IXa 393.
1077. Zillich, Bemerkungen über den k. k. Anteil von Podolien und Haliczzer District, 1780, 1 zesz. pisma i 4 k. rys., 1:144.000, **MS.**—K VII h 10.
1078. Gundersdorfer, Karte des südöstlichen Teiles von Galizien (Kuty, Stanisławów, Tatarów), 1:144.000, 1790, 2 k. rys., **MS.**—B IXa 396.
1079. Karte des südöstlichen Teiles von Galizien zwischen Kuty und Stryj, 1:144.000, (1790), 3 k. rys., **MS.**—B IXa 395.
1080. Generalquartiermeisterstab, Topographische Karte von Galizien und Lodomerien, 1:144.000, Wien, 1820, 14 k. ryt. i szkiel., 2 egz.—B IXa 392.
1081. Kummerer, Administrativkarte von den Königreichen Galizien und Lodomerien, 1:115.200, 1855 (2 egz.), 1861, 1866 (2 egz.), 1880, 60 k. ryt.—B IXa 386.

1082. Ostgalizien, Russischer Nachdruck der österreichischen Spezialkarte, 1:75.000, 1910—12, 17 k. lit., 2 egz.—BIX a 398.  
o b a c z : nr. 1015.

**b. Mapy hypsometryczne i orohydrograficzne.**

1083. Streffleur-Steinhausser, Hypsometrische Uebersichtskarte des Königreichs Galizien und der Bukowina, 1:864.000, Wiedeń, 2 k. lit.—BIXb 33.

**c. Mapy hydrograficzne.**

1084. Stockel, Auszug eines Teiles der Kriegskarte von dem Königreich Galizien, in welchem die Lage und der Lauf des Sereth und Podhorczeflusses angezeigt ist, 1:230.400, 1795, 1 k. rys., **MS.**—BIXb 226.  
1085. Rauchmüller-Kutschera, Hydrographische Karte von Galizien, 1:576.000, 1821, 2 k. rys. i 1 spis, **MS.**—K VII h 58.

**d. Mapy geologiczne.**

o b a c z : nr. 1324.

**g. Mapy statystyczne.**

o b a c z : nr. 1051, 1054.

**i. Mapy komunikacyjne.**

1086. Plan von der Post- und Commercialstrasse von Bilitz über Ressoß bis Lemberg nebst der ungarischen Communications- und Poststrasse Dukla bis Ressoß, 1:288.000, 1780, 1 k. rys., **MS.**—BIXc 501.  
1087. Dislocationscarte der österreichischen Truppen in Ostgalizien in den Jahren 1791 und 1792 mit Angabe mehrerer neuerbauter und projectierter Strassen, 1:576.000, 1791—2, 1 k. rys., **MS.**—BIXc 542.  
1088. Blagoevich, Squelette der Chaussee und sonstigen Hauptkommunikation in Galizien, 1:288.000, 1817, 7 k. rys. i szkic., **MS.**—BIXc 492.

1089. Rispler, Strassenkarte von Galizien, 1:780.000, 1821, 1 k. rys., **MS.**—BIXc 493.
1090. Strassenkarte von Galizien, 1:780.000, 1 k. rys., **MS.**—BIXc 494.
1091. Galizische Strassenbaudirection, Karte aller im Königreich Galizien bestehenden Chausseen, 1:864.000, 1823, 1 k. rys., **MS.**—BIXc 495.
1092. Strassenkarte des Königreich Gallizien und Lodomerien (mit Truppendislocation 1847 und 1848), 1:432.000, 1847—8, 3 k. rys., **MS.**—BIXc 550.
1093. Strassenkarte des Königreichs Gallizien und Lodomerien, 1:432.000, 1828 (3 egz.), 1857 (2 egz.), 1858, 1861, 1865 (4 egz.), 3 k. lit. i 3 zesz.—BIXc 496.
1094. Schulz, General Post- und Strassenkarte des Königreichs Galizien, 1:864.000, Wieden, 1847, 1851, 1855, 1865, 1880, 1885, 1888, 1893 (2 egz.), 1895, 1896.—BIXc 502.
1095. Marschroutenkarte Galiziens und der Bukowina, 1:288.000, 1868, 11 k. lit., 1 zesz., 3 egz.—BIXc 551.
1096. Militärgeogr. Institut, Strassenkarte des Königreichs Galizien und der Bukowina, 1:288.000, 1868, 11 k. lit. i szkic., 5 egz.—BIXc 498.
1097. Marschroutenkarte von Galizien und Bukowina, 1:576.000, 1869, 1870 (4 egz.), 3 k. lit.—BIXc 552.
1098. Postkurskarte von Galizien, östlicher Teil, 1:600.000, Wieden, 1890, 1 k. lit.—BIXc 503.
1099. Kornmann, Mapa dróg bitych, żelaznych i wodnych Galicji i Bukowiny, 1:750.000, Lwów, 1890, 1898, 1 k. lit., 1 zesz.—BIXc 487.
1100. Sechs militärische Stellungen im Gebiete Galliziens, mit einer Strassenkarte und eingezeichneten Stellungen, 3 k. rys., 1:438.000, **MS.**—K VII h 68<sup>1/2</sup>.  
o b a c z : nr. 1050, 1055, 1481, 1482.

#### m. Mapy administracyjne.

1101. Liechtenstern, Uebersichtskarte der neuorganisierten Gerichts- und Verwaltungsbezirke, 1:1.152.000, 1850, 1 k. ryt., 2 egz.—BIXc 564.

o. **Mapy wojskowe.**

1102. Specht, Relation über die drei Defensionslinien in Ostgallizien, 1787, 2 zesz. pisma, mapa 1:28.800 w 13 k. rys. i 2 plany rys. w 1:14.400, **MS.**—K VII h 20.
1103. Chasteler-Purcell, Memoires über Ost-und Westgallizien und über deren Vertheidigung, 1799, 8 zesz. pisma, 1 plan 1:288.000, 16 k. rys., **MS.**—K VII h 27.
1104. Tretter, Relation nebst Uebersicht, wie die Länderstrecke von Westgallizien zwischen der Schlesischen Grenze und dem Skawinkafluss von der Weichsel bis an die ungarische Grenze in der Defensive besetzt werden könnten, 1805, 2 zesz. pisma, 2 mapy, **MS.**—K VII h 31.
1105. Theimer, Allgemeine militärische Beurteilung von Gallizien und ein Bericht darüber von Oberst Reiche, 1838, 2 zesz. pisma i 1 mapaprzegl., **MS.**—K VII h 67.
1106. Uebersichtskarte der Gendarmeriedislocation in Galizien, 1:500.000, 1893, 2 k. lit.—B IX c 553.
1107. Die grossen Kavalleriemanoever in Galizien, 1903, 7 k. lit., 1 zesz. i 6 ark. druku, **MS.**—I VII 127.
1108. Hess, Antrag zur Errichtung von Waffenplätzen in Gallizien, 1 zesz. i 2 ark. pisma, 1 k. rys. i 1 k. ryt., **MS.**—K VII h 68 $\frac{1}{2}$ —1.  
o b a c z nr. 1050, 1067, 1087, 1092, 1095, 1097, 1100, 1123.

p. **Mapy sanitarne.**

1109. Liesganig, Königreich Galizien und Lodomerien, als Sanitätskarte vom Landesbeschreibungsbureau adjustiert, 1:288.000, 1856—7, 33 k. ryt.—B IX c 558.

q. **Mapy graniczne.**

1110. Gränzcharte des strittigen Anteils zwischen Pohlen und Ungarn, die Strecken an denen Gränzten des Arvenser, Liptauer, Zipser und Saroser Comitats betreffend, Westlicher Teil, 1:49.400, 1769, 1 k. rys., **MS.**—B IX c 658.
1111. Grenzcharte des strittigen Anteils zwischen Polen und Ungarn längst der Grenze der Comitats Arva, Liptau, Zips und Saros, 1:420.000, 1769, 1 k. rys., **MS.**—B IX c 657.

1112. Seeger, Ideal-Charte zur Erläuterung meiner Rapporte wegen der Grenzentscheidung im Königreich Galizien, 1:140.000, 1772, 1 k. rys., **MS.**—B IXc 37-1.
1113. Seeger, Erster Teil der Grenzcharte von dem Königreich Galizien und Lodomerien mit den Grenzen vom 27. October 1772, und zwar von der Weichsel bis an den Bug Fluss, 1:28.800, 1772, 12 k. rys., **MS.**—B IXc 505.
1114. Gränzcharte zwischen Gallizien und der Moldau von Kutti bis an das Triplum Confinium von Polen, Moldau und Marmaros, 1:133.000, 1772, 1 k. rys., **MS.**—B IXc 506.
1115. Plan der Pokutischen und Moldauischen Gränzten von dem Dniesterfluss bis an das Triplex Confinium, 1:128.000, 1 k. rys., **MS.**—B IXc 506-1.
1116. Mieg, Generalkarte theils von der neuen geometrischen Aufnahme, theils von denen à la vue Aufnahmen der Gegenden zusammengesetzt, zur Ersehung der Gränzlinie zwischen Gallizien, Bukowina und der Moldau, 1:133.000, 1774, 4 k. rys., **MS.**—B IXc 507.
1117. Mieg, Generalplan der neufixierten Gränzlinie des Bukowinaer Districts, 1:133.000, 1775, 3 k. rys., **MS.**—B IXc 508.
1118. Seeger-Liederer-Büschel-Herrman, Große Spezial-Gränz-Charte zwischen den Königreichen Gallizien und Lodomerien, dann Pohlen nach der 1776-geschlossenen Convention, 1:28.800, 1776, 67 k. rys., szkiel., 4 zes. i 2 tomy opisów, z kopją map, **MS.**—B IXc 512.
1119. Carte des limites entre la Galicie et la Pologne 1776, 1:152.000, 1776, 6 k. rys., **MS.**—B IXc 513.
1120. Carte des limites entre la Galicie et la Pologne, 1:420.000, 2 k. rys., **MS.**—B IXc 513—1.
1121. Gränzcharte deren Königreiche Gallizien und Lodomerien und Pohlen und des Fürstentums Moldau von der schlesischen Gränz bis an das Monaster Babinsky, bei welchem die Gränzten von Podolien, Pokutien und der Moldau zusammenstossen, 1:172.800, 1776, 8 k. rys. i szkiel., **MS.**—B IXc 515.
1122. Plan des von Triplex Confinium zunächst Dorna Kandreni längs der Bukowinaer Grenze bis zum.

- rechten Ufer des Dniestr, im Falle eines entstehenden Pestübels aufzustellenden Pestkordons, 1:133.000, 1784, 4 k. rys., z kopją, **MS.**—BIX c 539.
1123. Gräntz-Beschreibung des Markgrafentum Mähren gegen Schlesien; Wie man einer Offensivoperation auf dem rechten Ufer der Oder begegnen kann; Gallizische Defensionslinie längs der Weichsel; Schlesische Defensionslinie; Operationsplan gegen Jablonka und Gallizien, 1790, 11 ark. pisma, dodana mapa obszarów granicznych między Morawami, Śląskiem i Galicją, 1 k. rys., **MS.**—Klf 61.
1124. Plan jenes Teiles des Krakauer Palatinats, so vermöge Tractat 1795 in Litigium verblieben und während der Bereisung durch die Demarcations Commission der drei hohen teilen en Mächte zu suchenden Gräntzlinie á la vue der Terrains eingezeichnet worden ist, 1:115.200, 1795, 1 k. rys., **MS.**—BIX c 517.
1125. Cordonscarte, wie dermalen der Cordon in beiden Gallizien gegen Preussen, Russland und die Pforte besetzt ist, 1:672.000, 1795—6, 1 k. rys., **MS.**—BIX c 546.
1126. Plan der, vom Einfluss der Sola in die Weichsel durch die Krakauer Woywodschaft bis Jasieniec an dem Fluss Bilica von den preussischen Vorposten besetzten Interimalgräntze, 1:55.000, 1796, 4 k. rys., **MS.**—BIX c 519.
1127. Demarcationscharte zwischen österreichischen und russischen Ländern bei der Abtretung des Tarnopoler Kreises, 1:14.000, 1810, 10 k. rys. i szkiel., **MS.**—BIX c 523.
1128. Karte der Gräntzen des an Russland abgetretenen Zaleszczykier und Tarnopoler Kreises, 1:28.800, 1810, 16 k. rys. i szkiel., **MS.**—BIX c 522.
1129. Topographische Charte der Gräntze zwischen dem Oesterreichischen und Russischen Gebiet, in so weit solche durch den Vertrag 1810 festgesetzt worden sind (Zaleszczykier und Tarnopoler Kreis), 1:14.400, 1810, 34 k. rys., szkiel., z kopją, **MS.**—BIX c 521.
1130. Uebersichtskarte der Neubewirkten Aufnahme des Grenzzuges zwischen Gallizien und Pohlen, 1:115.200, 1815, 2 k. rys., **MS.**—BIX c 527.
1131. Blagoevich de frontières entre la Galicie et la Bukovine de l'empire d'Autriche et les provin-



- ces polonaises et la Bessarabie de l'empire de Russie, 1:28.800, 1815, 44 k. rys., 1 tom, 1 zeszyt i 2 ark. opisów, z kopją, **MS**—B IX c 526.
1132. Blagoevich, Karte des Gräntzzuges zwischen Gallizien und Pohlen, Strecke zwischen Nowe Brzesko und Uhrynów, 1:28.000, 1815, 34 k. rys., 1 tom, 1 zeszyt, 2 ark. opisów z 2 kopjami, **MS**.—B IX c 525.
1133. Blagoevich, Feld-Brouillons des Gräntzzuges zwischen dem Königreich Gallizien und Pohlen nach dem Wiener Tractat 1815, Strecke zwischen Nowe Brzesko und Uhrynów, 1:14.400, 1815, 24 k. rys., szkiel., 1 tom opisów, niedok., **MS**.—B IX c 524.
1134. Blagoevich, Gräntzzug zwischen Gallizien und Pohlen von Krzeszow am Sanfluss bis Chodywance bei Rawa Ruska, 1:28.800, 1815, 2 k. rys., **MS**.—B IX c 523—3.
1135. Blagoevich, Gräntzweg von Gallizien mit der Freien Stadt Krakau und dem Königreich Pohlen, 1:28.800, 1815, 30 k. rys. i szkiel., **MS**.—B IX c 523—2.  
o b a c z: nr. 1209, 1210, 1284, 1285, 1484—1494, 1509.

#### s. **Mapy historyczno-wojskowe.**

o b a c z: nr. 1056, 1057, 1058.

## 2. **Inflanty.**

### a. **Mapy topograficzne.**

#### α. **Mapy przeglądowe.**

1136. Homann, Ducatus Livoniae et Curlandiae, 1:923.000, 1 k. ryt., 2 egz.—B XIa 133.
1137. Reymann, Karte von Esthland, Livland, Kurland und Semigallen, 1:770.000, Berlin, 1812, 1854, 4 k. ryt.—B XIa 42.
1138. Rücker, Generalkarte der russischen Ostseeprovinzen, Liv-, Esth- und Kurland, 1:605.000, Reval, 1846 1867, 1908, 1 k. lit.—B XIa 44.
1139. Lange, Karte von Liv-, Esth- und Kurland, 1:750.000, Berlin, 1883, 1 k. lit.—B XIa 47.

1140. Freytag, Karte der Ostseeprovinzen Kur-, Liv- und Esthland, 1:1.000.000, 1915, 1 k. lit.—B Xla 51—3.
1141. Die Baltischen Provinzen Liv-, Esth- und Kurland mit vergleichenden statistischen Angaben über Grösse, Bevölkerung und Wirtschaft, 1:650.000, 1917, 1 k. lit.—B Xlc 62—1.
1142. Flemings Kriegskarten Nr. 39: Kettler, Litauen, Kurland, Livland, 1:725.000, 1917, 1 k. lit.—HIVd 297.
1143. Freytag, Karte der Ostseeprovinzen Kur-, Liv- und Esthland, 1:1.000.000, 1917, 1 k. lit.—HIVd 295—1.  
o b a c z : nr. 943, 973, 1243.

### β. Mapy generalne.

1144. Mellin, Karte der verschiedenen Kreise von Livland und Esthland, 1791—8, 14 k. ryt., 2 egz.—B Xla 134.
1145. Rück er, Generalcharte von Livland, 1:593.000, Dorpat, 1836, 1 k. lit.—B Xla 135.
1146. Ravensteins Kriegskarten Nr. 30: Kurland, Kowno, Wilna, Südlivland und angrenzendes Gebiet, 1:600.000, 1916, 1 k. lit.—HIVd 301.

### g. Mapy statystyczne.

o b a c z : nr. 1141.

### k. Mapy gospodarcze.

o b a c z : nr. 1141.

## 3. Kongresówka.

### a. Mapy topograficzne.

#### α. Mapy przeglądowe.

1147. Kanter, Regni Poloniae nova mappa geographica, 1:673.000, Królewiet, 1770, 16 k. ryt.—B Xla 63.
1148. Esquelette deren von dem Haus Oesterreich vermöge Petersburger Tractat 1795 neu acquirierten Palatinats von Pohlen, 1:2.000.000, 1795, 1 k. rys., MS.—B Xla 96.
1149. Metz burg - Liechtenstern, Westgallzien auf Allerhöchsten Befehl astronomisch-trigonometrisch aufgenommen, 1:870.000, Wiedeń, 1799, 1804, 1 k. ryt.—B Xla 98.

1150. Karte vom Grossherzogtum Warschau und den angrenzenden Gebieten Russlands und Oesterreichs, 1:2.600.000, Berlin, 1808, 1 k. ryt.—B Xla 73—1.
1151. Engelhardt T. B., Karte vom Herzogtum Warschau und den angrenzenden Staaten, 1:760.000, 1812, 4 k. ryt., 3 egz.—B Xla 74—1.
1152. Engelhardt, Karte vom Herzogtum Warschau mit den Grenzen des Russischen Reichs gegen Oesterreich und Preussen nach 1815, 1:766.000, 1815, 4 k. ryt.—B Xlc 49.
1153. Suchtelen-Oppermann, Karta Carstwa Polskago służaszczaja k prodołženiju podrobnoj Karty Rossiji, 1816, 1:830.000, 6 k. ryt.—B Xla 77.
1154. Chartre von Polen nach seiner gegenwärtigen Einteilung, 1:2.300.000, Wieden, 1831, 1 k. ryt., 3 egz.—B Xla 79.
1155. Nordmann, Königreich Polen neu entworfen, 1:875.000, Wieden, 1831, 4 k. ryt., 3 egz.—B Xla 80.
1156. Ziegler-Brückner-Broendlein, Polen, 1:1.200.000, Lipsk, 1 k. ryt., z atlasu Steina.—B Xla 83.
1157. Hammer-Kiepert, Das Königreich Polen, 1:1.000.000, Berlin, 1863, 1 k. ryt.—B Xla 85.
1158. Połtareckij-Iljin etc. Karta Carstwa Polskago, 1:840.000, 1864, 2 k. lit.—B Xla 86.
1159. Gotz, Mappa gubernii Królestwa Polskiego z oznaczeniem dróg, 1:1.000.000, 1874, 1877, 1 k. lit.—B Xlc 6—1.
1160. Zujewi, Karta Carstwa Polskago, 1:1.400.000, 1890, 1 k. lit., 2 egz.—B Xla 88.
1161. Wójcik, Detailbeschreibung des Raumes zwischen Weichsel, Wieprz und westlichen Bug, 1897, 16 ark. lit., 1 mapa, 7 egz., MS.—KIX 32.
1162. Barącz, Mapa Królestwa Polskiego, 1:840.000, 1912, 1 k. lit.—B Xla 88—1.
1163. Flemings Kriegskarten Nr. 26. Westrussland, 1:900.000, 1915, 1 k. lit.—HIVd 296.
1164. Karte von Neuostpreussen, 1:1.700.000, 1 k. ryt., 5 egz.—B Xla 105—3.  
obacz: nr. 955, 965, 971, 978, 1237, 1238, 1243.

β. Mapy generalne.

1165. Herrmann, Karte der k.k. Besitzungen in Kronpohlen, 1:226.000, 1795—6, 4 k. rys., MS.—B Xla 96—2.

1166. Gross, Westgallizische Mappa, welche zur Regulierung deren Post- dann Commercialstrassen zum grossen Teil neu aufgenommen wurde, 1:285.000, 1796, 1 k. rys., **MS.**—B XIc 26—1.
1167. Karte eines Teiles von Russisch Polen zwischen der Pilica und der Brenica, 1:247.000, 1797, 1 k. rys., **MS.**—B XIa 97.
1168. Gomez, Westgallizien nebst einem Teile von Ostgallizien, 1:432.000, 1799, 1 k. rys., **MS.**—B XIa 99.
1169. Positionssquelette zur militärischen Aufnahmskarte von Westgallizien, 1:460.800, 1801—1805, 2 k. rys., **MS.**—K IX 13.
1170. Westgallizien nach Metzburg und Rizzi-Zannoni, 1:500.000, Wiedeń, 1803, 3 k. ryt.—B XIa 101.
1171. Mayer von Heldensfeld, Westgallizische Operationscharte, 1:172.000, 1804, 48 k. rys., 2 szkiel., **MS.**—B IXa 385—1.
1172. Mayer von Heldensfeld-Benedicti, Carte von Westgallizien, 1:172.000, 1808, 12 k. ryt., 7 egz.—B XIa 107.
1173. Benedicti, Generalkarte von Westgallizien, 1:288.000, 6 k. ryt., 5 egz.—B XIa 108.
1174. Engelhardt T. B., Karte des Königreichs Polen, 1:330.000, Berlin, 1839, 12 k. lit.—B XIa 89.
1175. Colberg-Oleszczyński, Mappa Królestwa Polskiego, 1:357.000, Warszawa, 1840, 8 k. ryt.—B XIa 90.
1176. Bils, Operationskarte für den Kriegschauplatz in Russisch Polen, 1:420.000, 1855—1856, 1 k. rys., 2 egz., **MS.**—K IX 21.
1177. Oberkwatermistrz Wojsk w Królestwie Polskiem, Mappa Królestwa Polskiego, 1:504.000, 1863, 4 k. lit., 12 egz.—B XIa 84.
1178. Nipanicz, Specjalnaja karta gubernij Carstwa Polskago, 1:420.000, 1867, 4 k. lit.—B XIa 92.
1179. Karte des Königreichs Polen 1863, als Operationskarte adjustiert, 1:504.000, 1868, 8 k. lit.—K IX 26.
1180. Nipanicz, Mappa Królestwa Polskiego, 1:504.000, 1870, 1872, 1882, 1888, 4 k. lit.—B XIa 87.
1181. Sztab Warsz. Woj. Okruga, Karta Warszawskago general-gubernatorstwa, 1:504.000, 1883, 1 k. lit.—B XIa 87—1.

1182. (Mapa warszawskiego okręgu wojskowego), po ros., 1:504.000, 1894, 1 k. lit.—B XI c 61—1.  
 1183. Positionssquelette zur militärischen Aufnahmskarte von Westgalizien, 1:230.400, 2 k. rys., MS.—KIX 14.  
 obacz: nr. 1003, 1250.

#### 7. Mapy specjalne.

1184. Mayer von Heldensfeld, Karte von West-Galizien, 1:28.800, 1801—4, 275 k. rys., szkiel., 230 zes. opisów, oryg. oraz kopja i 7 tomów, MS.—B XI a 100.  
 1185. Mayer von Heldensfeld, Karte von Westgalizien, 1:115.200, (1804), 18 k. rys., MS.—B XI a 102.  
 1186. Metzburg, Kreiskarte von Westgalizien, 1:72.000, 1805, 30 k. rys., MS.—B XI a 104.  
 1187. Karte von Westgalizien (Reduction nach der Metzburgischen Kreiskarte), 1:144.000, 1805, 8 k. rys., MS.—B XI a 105—1.  
 1188. Karte von Westgalizien (nach der Metzburgischen Kreiskarte mit Ergänzung nach Mayers Aufnahmen) 1:144.000, 1805, 6 k. rys., MS.—B XI a 105.  
 1189. Geusau-Stein-Textor-Sotzmann, Topographisch-militärische Karte vom ehemaligen Neuostpreussen, 1:150.000, Berlin, 1807, 1808 (3 egz.), 15 k. ryt.—B XI a 105—2.  
 1190. Dépôt général de guerre, Carte de la partie méridionale du Grand Duché de Varsovie, 1:77.000, Paryż 1808, 1 k. ryt., 2 egz.—B XI a 106.  
 1191. (Królestwo Polskie), po ros., 1:126.000, 1820—88, 52 k. ryt. i szkiel., 3 egz.—B XI a 93.  
 1192. Geländekarte von Russland, Generalstabskarte von Polen, 1:126.000, 1915 i nast., 9 k. lit., częściowo w 2 egz.—B XI a 108—4.  
 1193. Russisch Polen, Photographische Copien der Spezialkarte Bl. 7, 16, 24, 25, 35, 36, 37, razem 7 k. fotogr.—KIX 25—10.  
 obacz: nr. 1016, 1223.

#### c. Mapy hydrograficzne.

1194. Lauf des Bugfluss zur Übersicht der Grenzscheidung zwischen Westgalizien und Russland (von Dubinka über Brest bis zum Triplum Confinium mit Preussen bei Nemirów), 1:114.000, (po 1795), 1 k. rys., MS.—B XI b 13—1.

1195. Lauf des Bugfluss zur Uebersicht der Grenzscheidung zwischen Westgallizien und Russland von Dubienka bis Niemierów, 1:115.200, 1797, 3 k. rys., 1 ark. opis., **MS.**—B XI c 47—1.

#### i. Mapy komunikacyjne.

1196. Karta pocztowa Królestwa Polskiego, 1:1.140.000, 1822, 1 k. ryt.—B XI c 30.  
 1197. Gotz, Karta drożna Królestwa Polskiego, 1:1.000.000, 1858, 1 k. lit.—B XI c 21.  
 1198. Nipanicz, Dorożnaja karta gubernji Carstwa Pol-skago, 1:1.000.000, 1868, 1 k. lit., 2 egz.—B XI c 22.  
 1199. Zentraltransportleitung, Bahnen im russisch-polnischen Industriegebiet, 1916, 1 k. lit., 2 egz.—HIVd 315.  
 obacz: nr. 1159, 1166, 1200.

#### k. Mapy gospodarcze.

1200. Eglow, Post- und Industriekarte des Königreichs Polen, 1:1.092.000, po niem. i po polsku, Warszawa, 1848, 1851 (2 egz.), 1855 (2 egz.), 1 k. lit.—B XI c 34.

#### o. Mapy wojskowe.

1201. Dislocationsplan von Westgallizien, 1:583.000, 1796, 1 k. rys., **MS.**—B XI c 52.  
 1202. Theiss, Verzeichnis deren zwischen der Weichsel, Nida, Pilica und Przemsza aufgefundenen Positionen, 1801—5, 1 ark. pisma, 1 k. rys., **MS.**—KIX 12.  
 1203. Uebersicht der im Monat Juni 1805 aufgenommenen Tetes de Ponts, Positionen, Marschlager und Colonnenwege, 1801—5, 1 k. rys. i 1 ark. pisma, **MS.**—KIX 10.  
 1204. Cober, to samo, 1 k. rys., 1 ark. pisma, **MS.**—KIX 11.  
 1205. Dislocationscarte deren in Westgallizien befindlichen stabilen Truppen, 1:864.000, 1805, 1 k. rys., **MS.**—B IX c 54.  
 1206. Baumgarten - Bils, Russisch Polen, Detailbeschreibung einzelner Terrainabschnitte, 1855—6, 4 tomy pisma i 59 planów na oleacie, **MS.**—KIX 22.

1207. Uebersicht der Truppendislocation im Warschauer Militärbezirk, 1:1.050.000, 1888, 1 k. lit.—B XI c 57—2.  
 1208. Dislocationscarte des Warschauer Armeebezirks, 1 k. lit.—K IX 26—11.  
 obacz: nr. 1169, 1179, 1183.

#### q. **Mapy graniczne.**

1209. Grenzkarte zu der von Major Herrmann in Kronpohlen eingelangten Berichtigung mit der Anzeige, wie die neuzuziehende Grenzlinie von österreichischer Seite vorgeschlagen sei, (1795), 1 k. rys., **MS.**—B XI c 45—1.  
 1210. Grenzentwürfe zwischen Westgallizien, Südpreussen und Schlesien von 1795, 1:144.000, 1795, 4 k. rys., **MS.**—B XI c 45.  
 1211. Karte der Grenzen zwischen Oesterreich und Preussen auf der Strecke zwischen Mislowitz und Konecpol an der Pilica, 1:230.000, 1795, 1 k. rys., **MS.**—B XI c 44.  
 1212. Sorriot de Llots et Max de Traux, Topographische Grenzdemarcationskarte von Westgallizien zwischen kaiserlicher und königlich Preussischer Seite, nach den angelangten 43 Sectionen reingezeichnet, 1:115.000, 1797, 9 k. rys., **MS**—B XI c 47.  
 obacz: nr. 1035, 1036, 1112—1115, 1118—1121, 1124—1126, 1130—1135, 1484—1494.

### 4. **Kurlandja.**

#### a. **Mapy topograficzne.**

##### α. **Mapy przeglądowe.**

obacz: nr. 943, 973, 1136—1143, 1243, 1244.

##### β. **Mapy generalne.**

1213. Barnikelius-Homanni Heredes, Ducatus Curlandiae et Semigalliae, 1:420.000, 1747, 2 k. ryt., 2 egz.—B XI a 132.  
 1214. Preuss. Kartogr. Abt., Karte zu den Kämpfen im Raum Libau, Windau, Riga, Dünaburg, 1:300.000, 1894—1913, 6 k. lit.—H IV d 271.  
 obacz: nr. 1146.

## 5. Litwa i Białoruś.

### a. Mapy topograficzne.

#### α. Mapy przeglądowe.

1215. Seutter, *Novissima ac accuratissima Magni Ducatus Lithuaniae delineatio*, 1:1.500.000, (1734), 1 k. ryt.—B XIa 167.
1216. Mayer Tob., *Magni Ducatus Lithuaniae mappa*, 1:1.600.000, Norymberga, 1749, 1 k. ryt., 2 egz.—B XIa 168.
1217. Vecsey, *Strategische Memoire über den Kriegsschauplatz von Nordwestrussland zwischen Niemen, Prypet, Dniepr, Düna und Ostsee*, 1856—7, 5 map i 1 zes. pisma. MS.—KIX 25.  
obacz: nr. 931, 939, 943, 1137, 1142, 1243, 1244, 1247.

#### β. Mapy generalne.

1218. Betgen, *Homanniani Heredes, Lithuania Borussica*, 1:195.000, Norymberga, 1735, 2 egz.—B IVa 205.  
obacz: nr. 1146.

#### γ. Mapy specjalne.

obacz: nr. 1252.

### o. Mapy wojskowe.

obacz: nr. 1217.

## 5. Pomorze.

### a. Mapy topograficzne.

#### α. Mapy przeglądowe.

1219. Homann, B., *Ducatus Pomeraniae novissima tabula*, 1:790.000, Norymberga, 1 k. ryt.—B IVa 230.
1220. Homann, B., *Tabula Marchionatus Brandenburgici et Ducatus Pomeraniae*, 1:1.080.000, Norymberga, 1 k. ryt.—B IVa 139.
1221. Sanson, *Pomerania*, 1:1.150.000, 1 k. ryt.—B IVa 222.



1222. Danckerts, Ducatus Pomeraniae tabula generalis, 1:707.000, 1 k. ryt.—BIVa 228.
1223. Sotzmann, D. F., Karte von dem nördlichsten Teil des ober-sächsischen Kreises, welcher die Mark Brandenburg und das Herzogtum Pommern enthält, 1:742.000, 1800, 1 k. ryt.—BIVa 158.
1224. Karte von den Preussischen Provinzen Brandenburg und Pommern, 1:1.190.0000, Weimar 1820, 1 k. ryt.—BIVa 162.
1225. Weiland, C. F., Die kgl. preussische Provinz Pommern, 1:625.000, Weimar 1834.—BIVa 238.

β. **Mapy generalne.**

1226. Das Pommersche Kriegstheatrum, 1:200.000, 1715, 1 k. ryt.—H III d 2.
1227. Geilkarckus, Nova illustrata Principatus Pomeraniae descriptio, 1:239.000, 1759, 12 k. ryt., 2 egz.—BIVa 234.
1228. Sanson, Das Herzogtum Pommern, 1:570.000, Norymberga, 1 k. ryt.—BIVa 223.
1229. Gilly, Karte des Herzogtums Vor- und Hinterpommern, Berlin, 1789, 1:179.000, 6 k. ryt., 3 egz.—BIVa 235.
1230. Brüggemann-Gadebusch, Specialkarte des Herzogtums Pommern, 1:512.000, Norymberga, 1804, 1 k. ryt., 2 egz.—BIVa 236.
1231. Engelhardt, F. B., Karte vom kgl. preuss. Herzogtum Vor- und Hinterpommern, 1:337.000, Berlin 1822, 3 k. ryt.—BIVa 237.
1232. Kiepert, Preussische Provinz Pommern, 1:600.000, 1850, 3 egz.—BIVa 240.
1233. Goltz, v. d., Karte von der Provinz Pommern, 1:337.000, Berlin 1851, 2 k. ryt.—BIVa 241.
1234. Mittelbach, Neueste Spezialkarte für Handelsreisen und Kontor: Die Provinz Pommern, 1:300.000, 1916, 1 k. lit.—BIVa 242.
1235. (Część Pomorza wschodniego), 1:185.000, 12 k. rys., 2 egz., **MS.**—BIVa 225.

γ. **Mapy specjalne.**

1236. Particularkarte von dem Herzogtum Hinterpommern und den beiden Herrschaften Lauenburg und Bütow, 1:94.200, (1648), 10 k. rys., **MS.**—BIVa 224.

1237. Spezialkarte der Provinz Pommern, 1:100.000, 56 k. lit., 2 egz.—B IVa 239.

**i. Mapy komunikacyjne.**

obacz: nr. 508.

**o. Mapy historyczno-wojskowe.**

obacz: nr. 1226.

**7. Poznańskie.**

**a. Mapy topograficzne.**

**α. Mapy przeglądowe.**

- 1237a. Sotzmann, Karte von Grosspolen, 1:617.000, 1791, 1 k. ryt., 2 egz.—B XIa 65—1.  
 1238. Gürsch, Karte von Grosspolen, 1:617.000, 1791, vermehrt 1793, 1 k. ryt.—B XIa 68.  
 obacz: nr. 965, 971, 975, 1243.

**β. Mapy generalne.**

1239. Charta der Wojwodschaft Posen und eines Teiles des angrenzenden Schlesiens, 1:500.000, 1790, 1 k. rys., MS.—B IVa 243—1.  
 1240. Hopfgarten-Sotzmann, Atlas von dem zu Südproussen gehörigen Posen, Berlin, 1799, 18 k. ryt.—B IVa 244.  
 1240a. Mittelbach, Neueste Spezialkarte für Handelsreisen und Kontor: Die Provinz Posen, 1:300.000, 1916, 1 k. lit.—B IVa 246.

**γ. Mapy specjalne.**

1241. Langner-Gilly, Spezialkarte von Südproussen, 1:150.000, Berlin, 1802, 1843, 13 k. ryt., 5 egz.—B IVa 211.  
 1242. Sotzmann, Generalkarte von dem grossen Warthebruch, 1:70.000, 1810, 1 k. ryt.—B IVb 155.  
 obacz: nr. 1252.

**i. Mapy komunikacyjne.**

obacz: nr. 508.

**q. Mapy graniczne.**

obacz: nr. 1210.

## 8. Prusy Wschodnie.

### a. Mapy topograficzne.

#### α. Mapy przeglądowe.

1243. Sotzmann, Generalkarte von Ost-, West-, Süd- und Neuostpreussen, 1:1.750.000, Berlin, 1800, 1 k. ryt., 2 egz.—BIVa 210.
1244. Flemings Kriegskarten der russischen Ostseeprovinzen; Kettler, Das alte Nordostdeutschland bis Petersburg, 1916.—HIVd 295.
1245. Flemings Kriegskarten Nr. 25.: Kettler, West-Kurland, Lithauen und Ostpreussen, 1:675.000, 1915, 1 k. lit., 2 egz.—HIVd 297—1.  
obacz: nr. 1164, 1189.

#### β. Mapy generalne.

1246. Suchodoles-Schraemle, Karta von Ost- und Westpreussen, 1:296.000, 1789, 5 k. ryt., 4 egz.—BIVa 208.
1247. Engelhardt, Karte von Ostpreussen, Lithauen, Westpreussen und Netzedistrikt, 1:337.000, Berlin, 1819, 9 k. ryt.; Berlin 1848, 23 k. ryt., 3 egz.—BIVa 212.
1248. Ohmann, Wandkarte der Preussischen Provinz, östl. Teil, 1:185.000, Berlin, 1843, 9 k. ryt.—BIVa 215.
1249. Zühlke-Bludau-Zweck, Karte von Ostpreussen, 1:300.000, Stuttgart, 1901.—BIVa 219.
1250. Deutsche Kartogr. Abt., Zusammendruck Ostpreussens und Nordpolens, 1:300.000, 1915, 1 k. lit., 3 egz.—HIVd 273.
1251. Mittelbach, Neueste Spezialkarte für Handelsreisen und Kontor: Die Provinz Ostpreussen, 1:300.000, 1916, 1 k. lit.—BIVa 220.

#### γ. Mapy specjalne.

1252. Schrotter, Karte von Altpreussen, enthaltend Ostpreussen nebst Preussisch-Lithauen und Westpreussen mit dem Netze-Distrikt, 1:150.000, Berlin, 1796—1810, 25 k. ryt., berichtigt 1854, 3 egz.—BIVa 132.

1253. Kleinfeld, Schwalm's Specialkarte des Preussischen Staats, I. Das Samland, 1:150.000, Riesenburg i Lipsk, 1894.—B IVa 218.

**i. Mapy komunikacyjne.**

obacz: nr. 508.

**9. Prusy Zachodnie.**

**a. Mapy topograficzne.**

**α. Mapy przeglądowe.**

1254. Renner, Provinz Westpreussen, 1:1.500.000, 1836, 1 k. ryt.—B IVa 213.  
obacz: nr. 1243, 1246, 1247.

**β. Mapy generalne.**

1255. Regnum Borussiae, Episcopatus Varmiensis, Palatinatus Mariaeburgensis et Culmensis cum territorio Dantiscano, 1:296.000, Berlin, 1763.—B IVa 206.  
1256. Endersch-Schraembl, Karte von Ermland, 1:224.000, Wiedeń, 1889.—B IVa 207—1.  
1257. Mittelbach, Neueste Specialkarte für Handelsreisen und Kontor: Die Provinz Westpreussen, 1:300.000, 1917, 1 k. lit.—B IVa 220—1.

**γ. Mapy specjalne.**

1258. Endersch-Schraembl, Karte von Dantzig, Elbing und Marienburg, 1:137.000, Wiedeń, 1789, 1 k. ryt.—B IVa 207.  
obacz: nr. 1252, 1614.

**i. Mapy komunikacyjne.**

obacz: nr. 508.

**10. Ruś.**

**a. Mapy topograficzne.**

**α. Mapy przeglądowe.**

1259. Kriegstheater in der Crim und Ukraina, 1:1.333.000, 1709, 1 k. rys., 2 egz., MS.—H III d 1.  
1260. Homann, Ukraina, 1:3.200.000, 1 k. ryt., 2 egz.—B XI a 120—1.

1261. H o m a n n J. B., Tabula geographica, qua pars Russiae Magnae, Pontus Euxinus seu Mare Nigrum et Tartaria Minor etc., 1:3.100.000. Norymberga, 1 k. ryt., 2 egz.—B XI a 40.
1262. Charte von den oberhalb und seitwärts dem Schwarzen Meere gelegenen russischen und türkischen Ländern nach den neuesten astronomischen Beobachtungen und Karten von S o t z m a n n, 1:2.270.000, (1788), 1 k.—B II a 5.
1263. (Czesc Rosji między Kijowem, Wasilikowem, Białą Cerkwią i t. d.), 1800, po ros., 5 k. rys., **MS.**—B XI a 129—1.
1264. H a n d t k e, Karte von Bessarabien, Podolien und den angrenzenden Ländern, 1:900.000, 1855, 2 k. lit., 2 egz.—B XI a 119.
1265. H a n d t k e, Südrussland, Podolien, Bessarabien, Kijew, Pultawa, etc., 1:900.000, 1864, 4 k. lit.—B XI a 46.
1266. V a u g o n d y, Carte des environs de la Mer Noire où se trouve l'Ucreyne, 1:2.500.000, Paryż, 1769, 2 k. ryt.—B XI a 40—1.
1267. Russisch-Türkisch-Persische Grenzländer, Gotha, 1877, 2 egz.—A IV 4—1.
1268. Beikarte zu Innerrussland (Piotrogród, Warszawa, Odessa, Kijów, Moskwa), 1914, 1 k. lit.—G I k 126—2.
1269. F l e m i n g, Karte des Schwarzen Meeres, des Kaukasus und Südrussland (Kriegskarten Nr. 16), 1:3.275.00, 1914, 1 k. lit.—H I V d 282.
1270. F l e m i n g s Kriegskarten Nr. 41: K e t t l e r, Südwest-russland, 1:900.000, 1917, 1 k. lit., 2 egz.—H I V d 296—1.
1271. Rękopiśmienne szkice części państwa rosyjskiego (między Dnieprem, Orelem, Samarą i Dońcem), po ros., z tłum. niemieckiem, 3 k. rys., **MS.**—B XI a 54.  
o b a c z : nr. 212, 229, 231—234, 842, 1287.

γ. **Mapy specjalne.**

1272. Karta nowoj Serbij, 1:130.000, 1764, 4 k. rys., **MS.**—B XI c 51.
1273. Ein Teil des Russischen Reiches, enthaltend den Raum zwischen Kijew, Wasilikow, Białaja Cerkow, Wołodisko, Piatigori, Łukaszewska, Gromow, Ladischin, Triostianac und Uman, po ros., 1:130.000, (przed 1800), 5 k. rys., **MS.**—B XI a 191—1.

1274. Topographische Karte des südwestlichen Russland (zwischen Kowno, Witebsk, Czernichów, Kijów, Kamieniec Podolski, Dubno und Białystok), 1:126.000, 137 k. lit. i szkiel., 3 egz.—B XI a 55.
1275. Militärgeogr. Institut, Spezialkarte der Ukraine mit Bezirkseinteilung und Aufdruck der Kriegsvermessung, 1:125.000, 1918, 20 k. lit.; 1:75.000, 5 k. lit., szkiel.—B XI a 57—1.
1276. Militärgeogr. Institut, Spezialkarte der Ukraine, 1:125.000, 1918, 95 k. lit., szkiel., 4 egz.—B XI a 57.

**b. Mapy hypsometryczne i orohydrograficzne.**

1277. Freytag, Karte der Länder des Mittelmeeres mit farbiger Geländedarstellung, 1:5.000.000, (Wieder), 1915, 1 k. lit.—B II b 12—2.

**d. Mapy geologiczne.**

1278. Kriegsvermessung Nr. 2, Karte des Kohlenbeckens von Donetz, 1:400.000, 1918, 1 k. lit.—B XI c 79.

**h. Mapy etnograficzne.**

1279. Etnographische Uebersichtskarte des Ukrainischen Nationalterritoriums mit statistisch. Uebersicht, 1:7.500.000, 1915, 1 k. lit.—B XI c 67—1.
1280. Kettler, Die Sprachgebiete der Ukraine und Kaukasiens, 1:3.275.000, 1918, 1 k. lit.—B XI c 67—2.

**i. Mapy komunikacyjne.**

1281. Karta doroznik oblastiwojstwa Donskago, 1:888.000, 1888, 4 k. fototyp.—B XI c 23—11.
1282. Deutsche Vermessungsabteilung, Heeresgruppe Kiew, Wegkarte für Kraftfahrzeuge, vorläufige Ausgabe, 1:400.000, 1918, 22 k. lit.—B XI c 24—2.

**m. Mapy administracyjne.**

o b a c z : nr. 1275.

q. **Mapy graniczne.**

1283. Carte des lignes de l'Ukraine, 1:266.000, (przed 1777), 1 k. rys., 3 egz. **MS.**—B XI c 51—1.
1284. Rehm, Projektplan einer mit Einbegriff der Chotymer Raja und eines Teils der Moldau vom Dniestr bis an den Gyimespass fortlaufenden Grenze, 1788, 2 k. rys., 1 zesz., **MS.**—B XI c 39.
1285. Rehm, Specialkarte der alten Grenze der Chotymer Raja gegen die Moldau, 1:462.000, 1788, 1 k. rys., **MS.**—B XI c 39—1.
1286. Kriegsvermessung Nr. 2, Karte der neuen Grenzen der Ukraine, 1918, 1 k. lit.—B XI c 50—5.  
obacz: nr. 1114—1117, 1121, 1122, 1125, 1127—1129, 1131, 1194, 1195.

r. **Mapy historyczno-polityczne.**

1287. Rouge, Carte des troubles de l'Est, contenant l'Empire Turc, la Volhinie, Podolie etc., Paryż, 1770, 1 tom.—B II a 1—4.

s. **Mapy historyczno-wojskowe.**

obacz: nr. 1259.

II. **Śląsk Cieszyński.**a. **Mapy topograficzne.**a. **Mapy przeglądowe.**

1288. Lidl, J. J., Dermaliges Kriegstheatrum oder neue und accurate Landkarte des ganzen Königreiches Böhmen, Herzogtums Schlesien und der Markgrafentümer Mähren, Ober- und Niederlausitz nebst grossen Teilen von Ober-Sachsen, Brandenburg, Königreich Polen, und Ungarn begreifend, 1:988.000, Wiedeń (1757), 1 k. ryt.—B IX a 33—1.
1289. Julien, R. J., Nouveau Théâtre de guerre ou Atlas topographique et militaire, qui comprend le Royaume de Bohême, le C-té de Glatz, le Marquisat de Moravie, le Duché de Silésie, Paryż 1758—60, 53 k. ryt., 3 egz.—B IX a 81.

1290. Güssefeld, F. L., Karte von Mähren und Schlesien, 1:823.000, Weimar 1799, 1 k. ryt.—BIX a 130.
1291. Karte von Schlesien und Mähren, 1:1.200.000, Weimar, 1821, 1 k. ryt.—BIVa 354.
1292. Karte von Mähren und österr. Schlesien, 1:740.000, Wieden 1824, 1 k. ryt.—BIX a 133.
1293. Raffelsperger, Karte der Markgrafschaft Mähren und des Herzogtums Schlesien, 1:864.000, 3 wyd., Wieden 1843, 1 k. typogr.—BIX a 134.
1294. Prybila, Topographische Beschreibung und taktische Würdigung der Aufnahmsrayone der Mappingungsabteilungen in Mähren und Schlesien, 1876—7, 18 k. rys., 3 lit., 178 zes. i 3 ark. pisma, **MS.**—K VII d 26—1.
1295. Militärgeogr. Institut, Handkarte der Markgrafschaft Mähren und des Herzogtums Schlesien, 1:750.000, Wieden 1888, 1 k. lit.—BIX a 135.

β. **Mapy generalne.**

1296. Kindermann, Karte von Mähren und dem österreichischen Anteil von Schlesien, 1:520.000, Wieden 1802, 1 k. lit.—BIX a 131.
1297. Karte von Schlesien, 1:580.000, Wieden, 1804, 1 k. ryt., 2 egz.—BIX a 171.
1298. Markgrafschaft Mähren sammt Oesterreichisch-Schlesien nach den neuesten astronomischen und anderen Bestimmungen, 1:510.000, Wieden, 1809, 1 k. ryt., 2 egz.—BIX a 132.
1299. Passy, Mähren und Oesterr.-Schlesien, 1:270.000, Berno, 1810, 4 k. ryt., 5 egz.—BIX a 137.
1300. S...of, Militärische Uebersichtskarte von dem Herzogtum Schlesien, 1:364.000, Wieden, 1816, 4 k. ryt., 2 egz.—BIVc 110.
1301. Passy, Mähren und österr. Schlesien mit Benützung aller astronomischen Hilfsmittel, mit Eintragung der Stellungen, 1:274.000, 1816, 1 k. rys., **MS.**—K VII d 13.
1302. Bayer, Karte des Mährisch-Schlesischen Gouvernements, 1:192.000, 1818 (4 egz.), 1842 (2 egz.), 4 k. ryt.—BIX a 144.
1303. Weiland, C. F., Die Markgrafschaft Mähren nebst österr. Schlesien, 1:530.000, Weimar 1830, 1 k. lit.—BIX a 133—1.



1304. Fried, Neueste General-, Post- und Strassenkarte der Markgrafschaft Mähren und des Herzogtums Schlesien, 1:450.000, Wiedeń, 1836 (2 egz.), 1855, 1860, 1876, 1 k. ryt.—BIX a 138.
1305. Generalkarte der Markgrafschaft Mähren und des Herzogtums Schlesien, 1:288.000, 4 k. ryt., Wiedeń, 1846, 1855 (3 egz.), 1855 (w barwach, 3 egz.), 1857 (3 egz.), 1872 (3 egz.), 1873.—BIX a 139.
1306. Sommer-Koristka, Generalkarte der Markgrafschaft Mähren und des Herzogtums Schlesien, 1:432.000, Wiedeń (1850), 1 k. lit.—BIX a 138—1.
1307. Schenk, Markgrafschaft Mähren mit dem Herzogtum Schlesien, 1:194.000, Berno (1851), 4 k. lit.—BIX a 146—1.
1308. Steinhauser, Karte der Markgrafschaft Mähren und des Herzogtums Schlesien, 1:432.000, Wiedeń, 1868, 1882, 1884, 1892, 1899, 1 k. lit.—BIX a 140.
1309. Steinhauser, Karte der Markgrafschaft Mähren und des Herzogtums Schlesien, bez terenu, 1:432.000, Wiedeń, 1868, 1894, 1899,—BIX a 141.
1310. Specialkarte von Mähren und Schlesien, 1:288.000, 1869, 4 k. lit.—K VII d 24.
1311. Generalkarte der Markgrafschaft Mähren und Schlesien mit eingezeichneten Befestigungen, Stellungen etc., 1:288.000, (po 1869), 2 k. ryt., **MS.**—K VII d 25.
1312. Wagner, I. E., Generalkarte der Markgrafschaft Mähren und des Herzogtums Schlesien, 1:225.000, Praga 1895, 4 k. lit.—BIX a 142.  
obacz: nr. 1002, 1323.

γ. **Mapy specjalne.**

1313. Wieland, Ducatus Silesiae Principatus Teschinesis, 1:123.000, 1 k. rys. z kopją, **MS.**—BIX a 177.
1314. Lehmann, Generalkarte von dem Anteil der Fürstentümer Neisse, Jägerndorf, Troppau und Teschen, 1:123.000, 1763, 2 k. rys., **MS.**—BIX a 173.
1315. E. I. v. E., Geographische Karte des k. k. Anteils von den Fürstentümern Neisse, Jägerndorf, Troppau und Teschen, 1:60.000, 1763, 16 k. rys. i szkiel., **MS.**—BIX a 174.

1316. Grosser Feldgeneralstab, Kriegskarte der Fürstentümer Teschen, Troppau, Jägerndorf und Neisse, 1763 à la vue aufgenommen, 1:28.800, 1763/80, 40 k. rys. i szkiel, oryg. i 3 kopje, **MS.**—BIX a 175.
1317. Spezialkarte von Mähren und Schlesien, 1:144.000, 20 k. ryt., Wieden, 1844, 1857, 1869, 1871, 1872, 1874, 1876, 1882, 1883, 12 wydań do r. 1883 w wielkiej ilości egz.—BIX a 146.
1318. Spezialkarte von Mähren und Schlesien, 1:144.000, ca. 1854, 19 k. ryt., z twierdzą ołomuniecką.—K VII d 21.

**b. Mapy hypsometryczne i orohydrograficzne.**

1319. R. v. L., Orohydrographische Generalcharte von Böhmen, Mähren und Schlesien, 1:500.000, 1833, 3 k. ryt., 2 egz.—BIX h 42—1.
1320. Streffleur, Hypsometrische Uebersichtskarte von Mähren und Schlesien, 1:864.000, 1 k. lit., 2 egz.—BIX b 28.
1321. Gräf, C., Die Markgrafschaft Mähren und das Herzogum Schlesien nach ihren orohydrographischen Verhältnissen, 1:600.000, Weimar (1863), 1 k. lit.—BIX b 43.
1322. Koristka, Hypsometrie von Mähren und Österreichisch-Schlesien, 1:432 000, Berno, 1863, 1 tom.—K VII d 23.
1323. Herrlich, Die schlesischen Gebirge und ihr Vorge-lände, 1:150.000, Głogów 1897, 1 k. lit.—B IV b 40.

**d. Mapy geologiczne.**

1324. Hohenegger, Geognostische Karte der Nordkarpathen in Schlesien und den angrenzenden Teilen von Galizien, 1:144.000, Gotha, 1861, 1 k. lit.—BIX b 17.
1325. Absolon, J.—Jaros, Z., Geologische Übersichtskarte von Mähren und Schlesien, 1:300.000, Ołomuniec, 1907, 2 k. lit.—BIX b 23—5.
1326. Laus, Geologische Übersichtskarte der Sudetenländer, 1:1.250.000, Praga 1912, 1 k. lit., 1 zesz.—B IX b 23—6.

**i. Mapy komunikacyjne.**

1327. Beschreibung aller Post- und grossen Fahrstrassen in Schlesien, 1:288.000, 1740, 1 k. rys., **MS.**—BIX c 249.

1328. Strassenkarte von Mähren und Schlesien, 1:432.000, 1826 (2 egz.), 1849, 1856 (2 egz.), 1858, 1 k. lit., 1 tom.—BIX c 246.
1329. Neue und accurate geographische Postlandcharte des Herzogtums Schlesien und der Markgrafschaft Mähren sammt den angrenzenden Ländern, 1:1.300.000, 1 k. ryt., 1 zesz.—BIV c 56.
1330. Latour, Strassenkarte von Mähren und Schlesien, 1809, 1 k. rys., 1:864.000, 1 zesz. i 4 ark. pisma, MS.—K VII d 7—1.
1331. Herdliczka, Marschstrassenkarte der Markgrafschaft Mähren und des Herzogtums Schlesien, 1:432.000, 1849, 1 k. lit., 2 egz.—BIX c 268.
1332. Eisenbahnkarte der Markgrafschaft Mähren und des Herzogtums Schlesien, 1:432.000, (1856), 1 k. lit.—BIX c 241,
1333. Generalstabsbureau für militär. Beschreibung des Inlandes, Marschroutenkarte der Markgrafschaft Mähren und des Herzogtums Schlesien, 1:288.000, Wieden 1868, 1869, 4 k. lit., 1 zesz.—BIX c 269.
1334. Erben, J., Geschäfts- und Reisekarte von Böhmen, Mähren und Schlesien, 1:600.000, Tabor u. Neuhaus, 1873, 1 k. lit., 1 zesz.—BIX c 145—1.
1335. Beer, J., Eisenbahnkarte von Böhmen, Mähren Schlesien, 1:770.000, Wieden 1897, 1 k. lit.—BIX c 19. obacz: nr. 1304.

#### k. Mapy gospodarcze.

1336. Karte jener Waldungen in Schlesien, welche bei der forstwirtschaftlichen Benutzung mit mehr Schonung behandelt werden sollen, 1:172.000, 1791—2, 3 k. rys. i 2 ark., 2 egz., MS.—BIX c 275.

#### m. Mapy administracyjne.

1337. Uebersichtskarte der Steuerbezirke und Katastralgemeinden von Mähren und Schlesien, 1:115.200, 13 k. lit., 2 egz.—BIX c 277.
1338. Grundig, Mähren und Schlesien nach ihrer neuesten gerichtlichen Einteilung, 1:600.000, Wieden, 1850, 1 k. lit., 2 egz.—BIX c 279.

o. **Mapy wojskowe.**

1339. Karte der Defensionswaldungen von Mähren und Schlesien, 1:28.800, 1792, 23 k. rys., szkiel., **MS.**—BIX c 266.
1340. Littrow, Militärisch wichtige Punkte in Mähren und Schlesien, 49 k. rys., 8 zes. i 5 ark. pisma, **MS.**—K VII d 23—1.
1341. Auer, Memoire der in Mähren und Schlesien gegen die Preussische Provinz und zum Teil gegen Gallizien angetragenen Grenzdefensionswaldungen, 1825, z mapą 1809, **MS.**—K VII d 15.
1342. Militärische Stellungen in Mähren und österr. Schlesien, in Gebiete der Oder etc., (1840) z mapą, 1:432.000, **MS.**—K VII d 20.  
o b a c z : 1288, 1289, 1294, 1300, 1301, 1311, 1331, 1333.

q. **Mapy graniczne.**

1343. Penco, Charte der Gräntz Controversen zwischen Ungarn und Schlesien, 1:28.800, 1763, 1 k. rys., **MS.**—BIX c 645.
1344. Cordons Landkarte in Mähren und Schlesien, 1769, 4 k. rys., **MS.**—BIX c 264.
1345. Grenzkarte zwischen Schlesien und Ungarn und zwar der Strecke zwischen Sulov und Solowy Wierch, 1:30.000, 4 k. rys., **MS.**—BIX c 252.
1346. Cordonscarte zwischen Ungarn und Pohlen, różne podziałki, 1770, 19 k. rys. i szkiel., **MS.**—BIX c 681.
1347. Plan der auf den höchsten Befehl im Jahre 1772 und 1773 zwischen der Herrschaft Strechen Hungarischer Seits und dem herzoglich Teschnischen Camerali schlesischer Seits, mittels der Gemellischen Mappa und zuhilfe genommenen uninteressierten Zeugenaussagen, geometrisch aufgesuchten Passlinie und dadurch ergebenen Abgrenzung von dem Berg Nad Dolina bis an dem Gallizischen Bezirk Beskid 1769 conventionaliter geschehen, 1:19.000, 1772—3, 1 k. rys., **MS.**—BIX c 257.
1348. Mikoviny, Plan der ungarisch, mährischen und schlesischen Granitz, 1:160.000, 1779, 1 k. rys., **MS.**—BIX c 662.

1349. Tauber, Karte der Greutzberichtigung an der Oppa, Oder und Olsa zwischen dem k. k. und dem kgl. preuss. Anteil an Schlesien, 1:7.200, 1788—9.—B IX c 258.
1350. Petrasch, Mappa exhibens metales inter Regnum et Ducatum Silesiae differentes etc., 1:19.400, 1793, 1 k. rys., **MS.**—B IX c 669.  
o b a c z: nr. 1123, 1393, 1394.

## 12. Śląsk Opolski.

### a. Mapy topograficzne.

#### 1. Mapy przeglądowe.

1351. Helvigio Martino Silesia Ducatus, 1:1.500.000, 1 k. ryt.—B IVa 311—1.
1352. Seutter, Silesiae Ducatus tam superior, quam inferior, 1:742.000, 1 k. ryt., (z atlasu).—B IVa 313.
1353. Weigelii, Silesiae Ducatus, Norymberga, 1:1.190.000, 1 k. ryt.—B IVa 328.
1354. Lotter, Nova Mappa geographica totius Ducatus Silesiae, Augsburg, 1758, 1 k. ryt., 3 egz.—B IVa 329.
1355. Schenck, Mappa geographica exactissima continens... Silesiam... 1:775.000, 1759, 1 k. ryt.—B IVa 330.
1356. Güssefeld, Generalkarte von Schlesien, 1:788.000, 2-gie wyd. Norymberga, 1806, 1 k. ryt.—B IVa 352.
1357. Weiland, Preussische Provinz Schlesien, 1:742.000, 1850, 1 k. lit., 8 egz.—B IVa 362.

#### 2. Mapy generalne.

1358. Homannius Atlas, Ducatus Silesiae inferior pars, 1:580.000, 1745, 1 k. ryt.—B IVa 318—1.
1359. Karte vom Herzogtum Schlesien, 1:200.000, (1745), 10 k. rys. z szkiel., oryginał i kopja, **MS.**—B IVa 317.
1360. Homannius Atlas, Ducatus Silesiae superior pars, 1:580.000, 1746, 1 k. ryt.—B IVa 318—2.
1361. Goldprunner, Mappa vom dem Herzogtum Schlesien, 1:200.000, 1746, 8 k. rys. z szkiel. i kopja, **MS.**—B IVa 319.
1362. Schiettvein, Mappa Geographica Ducatus Silesiae, 1:200.000, 1747, 8 k. rys., **MS.**—B IVa 320.

1363. Lidl, *Novissimum Silesiae Theatrum*, 1:411.000, Wiedeń, 2 k. ryt., 3 egz.—BIVa 324.
1364. Condet, *Novissimum Silesiae Theatrum*, 1:411.000, Amsterdam 1748, 2 k. ryt.—BIVa 325.
1365. Schubarth, *Atlas Silesiae, Norymberga*, 1750, 20 k. ryt., opracował Sotzmann, 1803—13, 3 egz.—BIVa 326.
1366. Carte eines Theiles von Niederschlesien längs der Oder von Breslau bis Beuthen mit der Anzeige aller Strassen, bis an die Grenze von Polen, 1:185.000, 1769, 1 k. rys., **MS.**—BIVc 38—1.
1367. *Novissimum Silesiae Theatrum*, 1:411.000, 1779, 2 k. ryt., adjustowane jako mapa operacyjna do memoirów Klif 58—2, 59 i 60.—Klif 58—1.
1368. Karte von Schlesien, 1:593.000, Berlin, Paryż, Wiedeń, 1804, 2 k. ryt., 2 egz.—BIVa 351.
1369. S'of, Militärubersichtskarte von dem Herzogtum Schlesien, 1:364.000, Wiedeń, 1816.—BIVc 110.
1370. Grell-Schilling-Wiesner, *Atlas von Schlesien*, Wrocław, 1828—33, 1 tom.—BIVa 355.
1371. Ohmann, *Standkarte der preussischen Provinz Schlesien*, 1:288.000, Berlin, 1842, 9 k. ryt.—BIVa 359.
1372. Ohmann, *Wandkarte der Preussischen Provinz, westlicher Teil*, 1:185.000, Berlin 1844, 9 k. ryt.—BIVa 216.
1373. Schneider, *Spezialkarte der preussischen Provinz Schlesien, mit Hervorhebung der Eisenbahnen, Strassen und Wege*, 1:300.000, Wrocław, 1845, 4 k. ryt., uzupełnione 1846, 4 egz.; nowe wyd. Sadebeck, 1861.—BIVa 360.
1374. Reymann-Oesfeld, *Togographische Spezialkarte der Provinz Schlesien*, 1:200.000, 1850, 24 k. ryt.—BIVa 363.
1375. Liebenow, *Generalkarte der Provinz Schlesien*, 1:400.000, 1 k. lit., Wrocław, 1861, 1865 (2 egz.), 1875, 1885, 1891.—BIVa 364.
1376. Lesser, *Martin Hellwigs erste Landkarte vom Herzogtum Schlesien 1516*, 1:463.000, Wrocław, 1889, 4 k. ryt.—BIVa 311.
1377. Mittelbach, *Neueste Spezialkarte für Handelsreisen und Kontor; Die Provinz Schlesien*, 1:300.000, 1916, 1 k. lit.—BIVa 366—1.
- o b a c z : nr. 1221.

f. **Mapy specjalne.**

1378. Wieland - Lehmann - Willas - Goldprunner, Mappa Geographica Ducatus Silesiae, 1: 130.000, 1745, 12 k. rys. z kopją, **MS.**—B IVa 318.
1379. (Zdjęcie Śląska Pruskiego), 1: 69.800, 39 k. rys. z niekompl. kopją, **MS.**—B IVa 336.
1380. Aufnahmskarte eines Teiles von Schlesien (Neisse, Münsterberg, Oppeln, Jägerndorf, Ratibor), 1: 69.800, 1777, 18 k. rys., niekompl., **MS.**—B IVa 337.
1381. Aufnahmskarte von verschiedenen Teiler des Preussischen Herzogtums Schlesien (Glatz, Breslau, Oels), 1: 69.800, 22 k. rys., **MS.**—B IVa 338.
1382. Aufnahmskarte von Ober-Schlesien (Neisse, Münsterberg, Oppeln, Jägerndorf, Ratibor), 1: 34.200, 1777, 25 k. rys. i szkiel., niekompl., **MS.**—B IVa 339.
1383. Aufnahmsbrouillone von einem Teil des preuss. Herzogtum Schlesien (Naumburg - Gr. Glogau - Bunzlau - Breslau - Schweidnitz - Nachod - Zuckmantel), 1: 69.700, 20 k. rys., szkiel., **MS.**—B IVa 341.
1384. Brouillonsaufnahmskarte von dem Herzogtum Schlesien (Fürstentümer Sagan, Glogau, Jauer, Wohlau, Liegnitz), 1: 30.200, 141 k. rys., szkiel., **MS.**—B IVa 343.
1385. Aufnahmssektionen der Fürstentümer Brieg, Neisse, Münsterberg, Oppeln, Jägerndorf, Ratibor, 1: 34.900, 30 k. rys. z kopją niekompl., **MS.**—B IVa 344.
1386. Aufnahmsbrouillone von einem Teil des Herzogtums Schlesien (Fraustadt - Militsch - Wartenberg - Pitschen - Georgenberg), 1: 34.900, 49 k. rys., szkiel., **MS.**—B IVa 346.
1387. Reduzierte Aufnahmskarte von einem Teil von Preussisch-Schlesien mit den angrenzenden österreichischen Ländern, 1: 150.000, 11 k. rys., **MS.**—B IVa 348.

d. **Mapy geologiczne.**

1388. Carnall, Geognostische Karte von Oberschlesien, 1: 200.000, Berlin, 1844; 2-gie wyd., Birk, 1858, 2 k. lit.—B IVb 2—1.

g. **Mapy statystyczne.**

1389. Wachler L., Statistisch-technische Karte von Oberschlesien zum „Hüttenmännischen Führer“, 1: 300.000, Glogów, 1855, 1 k. lit.—B IVc 152.

**h. Mapy etnograficzne.**

1390. Langhans, Nationalitätenkarte der Provinz Schlesien, 1:500.000, Gotha, 1906, 1 k. lit.—BIVc 159.

**i. Mapy komunikacyjne.**

o b a c z: nr. 508, 1366, 1373.

**k. Mapy gospodarcze.**

1391. Schultze, Industriekarte des Oberschlesischen Reviers, 1:200.000, Wrocław, 1896, 1 k. lit.—BIVc 217.  
o b a c z: nr. 1389.

**o. Mapy wojskowe.**

o b a c z: nr. 1367, 1369.

**p. Mapy sanitarne.**

1392. Plan des Sanitätscordons, wie solcher Anno 1770 gegen die Pohnische Granitz in Oberschlesien gezogen worden ist, 1:28.800, 1770, 5 k. rys., z 2 kopj., **MS.**—BIXc 265.

**q. Mapy graniczne.**

1393. Wagner, Situation der Oberschlesischen Landesgrenze, wie solche vermöge des Friedenschlusses 1742 gezogen und angefertigt wurde, 1:143.000, 1742, 1 k. rys., **MS.**—BIXc 255.
1394. Grenzzug zwischen Österreichisch-und Preussisch Schlesien von Czechowitz bis Weisswasser, 1890—97, 518 k. lit., w różnych podziałkach.—BIXc 259.

**13. Zabór rosyjski.****a. Mapy topograficzne.****α. Mapy przeglądowe.**

1395. Reymann (—Schmidt), Generalkarte von einem Teil des russischen Reiches, 1:2.230.000, 1802 (2 egz.), 1812, 9 k. ryt.—BXIa 40—4.



1396. Meutelle-Chaulaire, Carte de la Pologne et de la partie de la Russie d'Europe entre Vilna, Moscou et Petersburg, 1:2.400.000, 1812, 1 k. ryt.—B XIa 40—6.
1397. (Lott er), Karte von Westrussland, 1:3.400.000, Augsburg, 1812, 1 k. ryt.—B XIa 41.
1398. Generalcharte vom westlichen Teil Russlands zur Übersicht der Strassen und anderen Communicationen, 1828, 1 k. ryt.—B XIc 15—1.
1399. Uebersicht der Marschlinien und der Beschaffenheit der oberen Bodenkruste von der Front Stonim-Grodno-Suwalki bis zur Düna und unterem Dniepr, 1:1.050.000, 1881, 1 k. lit., **MS.**—KIX 27—2.
1400. O'Grady, Uebersichtskarte vom westlichen Russland, 1:1.750.000, Kassel, 1884 (3 egz.), 1888 (3 egz.), 1898.—B XIa 50.
1401. Skizze nach Handtkes Generalkarte von Westrussland, 1:2.000.000, mit eingezeichneten Festungen, 1891, 1 k. lit., **MS.**—KIX 29.
1402. West- und Innerrussland, grosse Ausgabe, mit den österreich. und deutschen Grenzgebieten, 1:1.500.000, 1915, 1 k. lit.—B XIa 51—4.
1403. Flemmings Kriegskarten: Nr. 17. Das Russische Kriegsgebiet zwischen Ostsee und Schwarzen Meer, 1:2.000.000, 1915, 1 k. lit.—HIVd 288.  
obacz: nr. 271, 1268.

### β. Mapy generalne.

1404. Generalquartiermeisterstab, Operationskarte eines Teiles von Pohlen, 1:389.800, 1812, 8 k. rys., **MS.**—HIVa 1344.
1405. Generalquartiermeisterstab, Karte vom westlichen Teil des Russischen Reiches, 1:427.000, 1810—1811, 40 k. ryt. i szkiel, 3 egz.—B XIa 52.
1406. Szubert, (Woj. topogr. Depo), Specjalnaja Karta zapadnoj czasti rosyjskoj imperji, 1:420.000, 1826—40, 59 k. ryt. i szkiel., 3 egz.—B XIa 53.

### γ. Mapy specjalne.

1407. Woj. topograficzeskaja karta Rossji, zapadnaja czastj, (po: Toruń, Łomża, Lipsk, Pińsk, Kijów, Gałacz, Czerniowce, Kraków, Opole, Kalisz), przedruk austrjacki, 1:126.000, 1883, 119 k. i szkiel.—B XIa 56.

1408. Woj. topograf. otdjeł, Topograficzeskaja Karta Carstwa Polskago, 1:42.000, 1883 i nast., 212 k. lit.—B XI a 56—2.
1409. Woj. topograf. otdjeł, Topograficzeskaja Karta Carstwa Polskago, 1:84.000, 1883 i nast., 82 k. lit., 2 egz.—B XI a 56—1.
1410. Kartographische Abteilung des Deutschen Stellvertretenden Generalstabs der Armee, Karte des westlichen Russland, 1:100.000, 1914—18, 385 k. lit., 1 szkiel., 3 egz.—B XI a 39—1.
1411. Kartographische Abteilung des Deutschen Stellvertretenden Generalstabs der Armee, Aufnahmen und Vergrößerungen für die Heeresgruppen; Linsingen, Gronau, Schaffer, Woysch (okolice Warszawy, Rygi, Dźwińska, Pińska, Bzeńcia i t d.), 1:25.000, 1915—18, 133 k. lit., drugi egz. niekompl.—B XI a 56—10.

#### d. Mapy geologiczne.

o b a c z : nr. 1399.

#### i. Mapy komunikacyjne.

1412. Freytag, General-und Postkarte von Westrussland und den angrenzenden Ländern, 1:1.500.000, Wiedeń, 1883 (3 egz.), 1887, 1888.—B XI a 49.
1413. Niegowan, Routen-Skizze im westlichen Russland, 1:200.000, 1891,  $\frac{1}{2}$  ark. pisma, 8 k. rys., 1 spis znaków, **MS.**—K IX 30.
- o b a c z : nr. 1398, 1399.

#### o. Mapy wojskowe.

1414. Strategische Uebersichtskarte des Polnisch-Lithauischen Armeebewegungsraumes, 1:750.000, 1881, 8 k. lit.
1415. Uebersichtskarte über Dislocation der russischen Armee im westlichen Russland, 1:5.000.000, Lipsk, 1888, 1889, 1 k. lit.—B XI c 58.
- o b a c z : nr. 1401, 1411, 1412.

#### q. Mapy graniczne.

1416. Carte générale des Frontières et limites des Provinces acquises par la Russie depuis 1762—1796, 1:1.480.000, 1796, 3 k. rys., 1 ark. objaśnień, kopja, **MS.**—B XI c 37.

**s. Mapy historyczno-wojskowe.**

1417. Uebersichtskarte vom dem russisch-türkischen Kriegsschauplatz (z wojny krymskiej), 1 k. lit., 1 zes.—HIVc 71—1.  
obacz: nr. 1411.

**XIII. Województwa (rejencje, gubernje, palatynaty, djecezje) ziem polskich.****Besarabja.**

1418. Bawr, Carte de la Moldavie (z wojny rosyjsko-tureckiej 1770), 1:290.000, 6 k. ryt., 12 egz.—H III e 2537.  
1419. Anville, Schauplatz des russisch-türkischen Krieges 1787, 1:2.900.000, 2 k. ryt., 3 egz. H III e 2532.  
1420. Wojenno-Topograf. Depo., Karta Bessarabji, Mołdawji i Wałachji..., 1:533.000, 1817, poprawione 1820, 20 k. ryt.—B XI a 116.  
1421. Pjadyszew, Carte générale de la Province de Besarabie (z atlasu), 1:1.200.000, Piotrogród, 1821, 1 k. ryt., 2 egz.—B XI a 117.  
1422. Ejtner, Generalnaja Karta Bessarabskoj obłasti, 1:426.000, 1843, 1 k. ryt.—B XI a 118.  
1423. (Besarabja, Mołdawja, Wołochy i część Bułgarji), 1:42.000, 7 k. lit.—B XI a 119—1.  
1424. Wojenno-Topograficzeskaja Karta Bessarabskoj gubernji, 1:126.000, 1856, 29 k. ryt., 2 egz.—B XI a 120.

**Cherson.**

1425. Karte des westlichen Teils des ruischen Gouvernement Cherson, welches durch den Dniepr, Dniestr, das Schwarze Meer und den Rossfluss eingeschlossen ist, 1:711.000, (1796), 1 k. rys., **MS.**—B XI a 121.  
1426. Pjadyszew, Carte générale du gouvernement de Kherson, 1:1.100.000, Piotrogród, 1821, 1 k. ryt., po ros. i po francusku (z atlasu), 3 egz.—B XI a 122.  
1427. Carte de Gouvernement Cherson, 1:852.000, 1 k. lit., 2 egz.—B XI a 123.  
1428. Woj. Togograficzeskaja Karta Chersonskoj gubernji, 1:126.000, 1855, 32 k. ryt., 2 egz.—B XI a 124.

**G a b i n.**

1429. Böhm, Spezialkarte vom Regierungsbezirk Gumbinnen, 1:300.000, Berlin, 1840, 1 k. lit.—B IV a 214.

**G r o d n o.**

1430. Karta Grodnenskoj gubernji, 1:840.000, 1 k. lit.—B XI a 127.  
 1431. Pjadyszew, Mapa generalna gubernji Grodzieńskiej, po ros. i po polsku, 1:970.000, Piotrogród, 1820, 1 k. ryt., 3 egz. (z atlasu).—B XI a 126.

**Jekaterynosław.**

1432. Woj. Topograficzeskaja Karta Ekaterinosławskoj gubernji, 1:126.000, 1861, 33 k. ryt., 2 egz.—B XI a 128—1.  
 1433. Karta Ekaterinosławskoj gubernji, 1:1.100.000, 1 k. lit., 2 egz.—B XI a 128.

**K i e l c e.**

1434. Karta Kieleckoj gubernji, 1:420.000, 1 k. lit.—B XI a 129.

**K i j ó w.**

1435. Pjadyszew, Mappa generalna gubernji Kijowskiej, po ros. i po polsku (z atlasu), 1:1.100.000, Piotrogród, 1821, 1 k. ryt., 2 egz.—B XI a 130.  
 1436. Karta Kijewskoj gubernji, 1:840.000, 1 k. lit., 2 egz.—B XI a 131.  
 1437. Karta Kijewskoj gubernji, 1:680.000, 1 k. lit.—B XI a 131—1.

**L u b l i n.**

1438. Spezialcharte vom größten Teil der Woywodschaft Lublin nebst den aufgestellten Cordon, 1795—6, 1 k. rys., MS.—B XI c 51—2.

**M i ń s k.**

1439. Pjadyszew, Mappa generalna gubernji Mińskiej, po ros. i po polsku (z atlasu), 1:1.400.000, 1821, 1 k. ryt. i 3 egz.—B XI a 137.

1440. Karta Minskoj gubernji, 1:340.000, (1867), 1 k. lit., 3 egz.—B XI a 138.  
 1441. Karta Mińskiej gubernji, 1:426.000, 1 k. rys., **MS.**—B XI a 136.

#### M o h i l e w.

1442. Pjadyszew, Mappa generalna gubernji Mohylewskiej, po ros. i po polsku (z atlasu), 1:1.100.000, 1821, 1 k. ryt., 3 egz.—B XI a 139.

#### O p o l e.

obacz: nr. 1505, 1506.

#### P i o t r k ó w.

1443. Karta Pietrkowskoj gubernji, 1:210.000, 1891, 1 k. rys., **MS.**—B XI a 141—1.  
 1444. Karta Pietrkowskoj gubernji, 1:420.000, 1 k. lit., 2 egz.—B XI a 141—4.  
 1445. Dorożnaja karta Pietrkowskoj gubernji, 1:420.000, 1 k. lit.—B XI a 141—2.

#### P ł o c k.

1446. Perthées, K., Mappa szczególna Województwa Płockiego, 1:224.000, 1784, 8 k. ryt.—B XI a 142.

#### P o d o l e.

1447. Generalkarte des Gouvernement Podolien mit Angabe der Post- und Landstrassen, 1:842.000, 1821, 1 k. ryt. i 1 zes., 4 egz.—B XI c 29.  
 1448. Woj. Topograficzeskaja karta Podolskoj gubernji, 1:126.000, 1855, 24 k. ryt.—B XI a 143.  
 1449. Karte des Gouvernement Podolien, 1:840.000, 1864, 1 k. lit., 2 egz.—B XI a 144.

#### P o ł t a w a.

1450. Woj. Topograficzeskaja karta Połtawskoj gubernji, 1:126.000, 1863, 24 k. ryt., 2 egz.—B XI a 145.

**R a d o m.**

1451. Karta dróg gubernji Radomskiej, 1:355.000, 1852, 1 k. ryt.—B XI c 18.  
 1452. Karta Radomskoj gubernji, 1:420.000, 1 k. lit.—B XI a 145—12.  
 1453. Słomnicki, Karta Radomskoj gubernji, 1:84.000, 1911, 6 k.—B XI a 145—11.  
 1454. Słomiński, Karta Radomskoj gubernji, 1:850.000, 1911, 1 k. lit.—B XI c 24—1.

**R a w a.**

1455. Perthées, K., Mappa szczególna Województwa Rawskiego, 1:224.000, 1806, 6 k. ryt.—B XI a 141.

**S a n d o m i e r z.**

1456. Hermann, Karte von dem durch k. k. Truppen besetzten Teile des Sandomirer Palatinats, 1:143.000, 4 k. rys., **MS.**—B XI a 96—1.  
 1457. Dislocationscarte eines Teils des Sandomirer Palatinats mit der Anzeige, wie die neuzuziehenden Grenzlinien sowohl von Preussischer Seits und von Oesterreichischer Seits zuziehen vorgeschlagen worden sind, 1795—1796, 1 k. rys., **MS.**—B XI c 45—2.  
 1458. Mappa Dyecezyi Sandomierskiej, 1889, 1 k. lit.—B XI c 61—11.

**T a u r y d a.**

1459. Seutter, Nova et accurata Tartariae Europaeae delineatio, 1:2.900.000, Augsburg, 1 k. ryt.—B XI a 149.  
 1460. Santini, La Crimée, la Nouvelle Russie etc., 1:1.440.000, Wenecja, 1777, 1 k. ryt.—B XI a 40—2.  
 1461. Lotter, Carte du gouvernement de Tauride, 1:1.100.000, Augsburg, 1 k. ryt.—B XI a 150.  
 1462. Carte de la petite Tartarie (z wojny rosyjsko-tureckiej 1787), 1 k. ryt.—H III e 2535.  
 1463. Dezauche, Carte du gouvernement de Tauride, 1:1.100.000, Paryż, 1788, 1 k. ryt.—B XI a 155.  
 1464. Carte des postes de la Tauride, 1:1.100.000, 1 k. rys., **MS.**—B XI c 25.

**W i l n o.**

1465. Pjadyszew, Mappa generalna gubernji Wileńskiej, po ros. i po polsku (z atlasu), 1:1.200.000, Piotrogród, 1820, 1 k. ryt., 3 egz.—B XI a 169.

**W o ł y ń.**

1466. Mosano de Mosberg, Plan de la partie de Volhynie, 1:116.000, 1794, 4 k. rys., **MS.**—B XI a 170.
1467. Pjadyszew, Mappa generalna gubernji Wołyńskiej, po ros. i po polsku (z atlasu), 1:1.400.000, Piotrogród, 1820, 3 egz.—B XI a 171.
1468. Woj. topograficzeskaja karta Wołyńskiej gubernji, 1:126.000, 1838—1855, 32 k. ryt.—B XI a 172.
1469. Karta Wołyńskiej gubernji, 1:840.000, 1 k. lit., 2 egz.—B XI a 173.
1470. Wolhynische Befestigungsgruppe, Zusammendruck, 1:200.000, 1 k. lit.—K IX 194—11.

**XIV. Powiaty ziem polskich.****Bochnia.**

1471. Höferer, Bochniaer Kreis, 1:144.000, 1800, 1 k. rys., **MS.**—B IX a 399.
1472. Blagoevich, Antrag über die Eiverleibung des Wadowicer und eines Teiles des Bochniaer und Sandecer Kreises zu dem, zum Deutschen Bund gehörigen Herzogtum Auschwitz und Zator, 1826, 2 ark. pisma i 1 mapa. **MS.**—K VII h 60.

**B r z e g.**

1473. Wieland-Schubarth, Ducatus Silesiae Principatus Bregensis, 1:108.000, (1745), 4 k. rys., **MS.**—B IV a 316.

**Brzeżany.**

1474. Distrikt Brzeżany, 1:220.000, 1770, 1 k. rys., **MS.**—B IX a 400.

**Bydgoszcz.**

1475. Nowack, Karte vom Regierungsbezirk Bromberg, 1:300.000, Berlin, 1840, 1 k. lit.—BIVa 245.

**Cieszyn.**

1476. Mappa von dem Teschnischen und Friedeckischen Gebirge in Schlesien, worauf die strittigen und unstrittigen Grenzen mit Ungarn gehent, 1:104.000, 1739, 1 k. rys., **MS.**—BIX c 253.
1477. Journal über die Interimalgrenzregulierung zwischen dem Teschener Camerale und der Herrschaft Strzezen in Ungarn bezüglich der Pestlinie, 1772, 1 ark. pisma i 2 k. rys., **MS.**—K VII d 30.
1478. Hirsch, Militärische Beschreibung des an Ungarn angrenzenden Teils von Mähren und Schlesien (Friedeck-Jablunkau), 1810, 3 zesz., 9 planów rys., **MS.**—K VII d 5.
1479. Uebersichtskarte von dem geschlossenen Teil des Teschner Bezirkes in dem Herzogtum Schlesien, 1:72.000, 1836, 4 k. lit.—BIX a 179.  
obacz: nr. 1480, 1483.

**Chełmno.**

obacz: nr. 1255.

**Czadca.**

1480. Schuller, Plan von dem gezogenen Cordon in dem Trentschiner Comitatz von Csacsza rechts bis Polnisch Trojatzka (Petraszyna) und links bis Mährisch Trojatzka (Visoka), 1:38.400, 1776, 1 k. rys., **MS.**—BIX c 679.
1481. Kubeni-Almasy, Beschreibung der Wege, welche aus dem Trentschiner Komitat in denjenigen Teil Polens führen, welcher jetzt Gallizien heisst, 1778, 1 zesz. pisma, **MS.**—K VII k 22—1.
1482. Carte der zu machen vorgeschlagenen Militärstrassen von Mähren durch Hungarn nach Gallizien (Wsetin, Karlowitz, Csacsza, Skalita, Saybusch), 1:15.000, 1780, 12 k. rys. i 2 ark. pisma, **MS.**—K VII h 8.



1483. Schön, Grenzkarte des Trentschiner Komitats mit den angrenzenden Provinzen, 1:28.800, 1823, 8 k. rys., szkiel., **MS.**—BIX c 672.  
obacz: nr. 1476, 1477.

### Frydek.

obacz: nr. 1476, 1478.

### Głogów.

- 1483a. Karte des Glogauer Kreises, 1:150.000, Berlin 1840, 1 k. lit.—BIVa 357.

### Kraków.

1484. Chasteler, Plan des Krakauer Palatinats (Gränzdemarcationscharte), 1:115.200, 1796, 1 k. rys., **MS.**—BIX c 518.
1485. Carte topographique des frontières.... dans le Palatinat de Cracovie (od ujścia Czarnej Przemszy do Konięcpola nad Pilicą i Niemirowa nad Bugiem), 1:28.800, 1796—1797, 12 k. rys., 6 zesz. opisów oraz 2 kopje, **MS.**—B XI c 46.
1486. Militärische Bemerkungen über die Finalgrenze des Krakauer Palatinates, 1797, 2 zesz. pisma, **MS.**—K VII h 26.
1487. Blagoevich, Uebersicht der Umgrenzung vom Gebiet der Freien Stadt Krakau nach dem Vertrag 1815, 1:115.200, 1815, 1 k. rys., z kopją, **MS.**—BIX c 523—1.
1488. Blagoevich, Feldbrouillons der Grenzkarte der Freien Stadt Krakau, rozmaite podziałki, 1815, 21 k. rys. i szkiel., **MS.**—BIX c 528.
1489. Karte der Umgrenzung vom Gebiet der Freien Stadt Krakau, 1:28.800, 1815, 14 k. rys., 2 zesz. opisów, z kopją, **MS.**—BIX c 529.
1490. Uebersichtskarte des Grenzuges von der Freien Stadt Krakau, 1:115.200, 1815, 1 k. rys., **MS.**—BIX c 530.
1491. Copie des Grenzuges von Paczultowice bis ueber Giebultów zwischen der Freien Stadt Krakau und Pohlen, 1:28.800, 1815, 1 k. rys., **MS.**—BIX c 531.
1492. Projectionsplan der von Russland zum Gebiet Pohlens von jener Freien Stadt Krakau einzutauschen angebrachten Landstrecken am Kozibrod Bach von Czyżówka bis Długoszyn, 1:25.000, bez d., 1 k. rys., 2 egz., **MS.**—BIX c 532.

1493. Uebersicht derjenigen Dominial-Grundstücke und zwar Uście, Kolo, Caklowa, Korosow, Pasieka, Wirombisko und Przegorzały, welche von der Landgrenze des Gebiets der Freien Stadt Krakau und dem Königreich Gallizien durchschnitten sind, 1:7.200, bez d., 1 k. rys., **MS.**—BIX c 533.
1494. Bemerkungen über die Eintragung der Grenze vom Gebiet der Freistadt Krakau in die Militäraufnahme von Westgalizien, 1819, 1 ark. pisma, oryg. i kopja, **MS.**—K VII h 102—2.
1495. Kruszewsky, Woywodschaft Krakau, 1:200.000, 1 k. rys., **MS.**—BIX a 401.
1496. Liechtenstern-Kummersberg, Karte des Krakauer Kreises, 1:115.200, 1849, 2 k. lit., 3 egz.—BIX a 403.
1497. Karte des Krakauer Gebietes, 1:172.800, 1857, 1 k. ryt.—BIX a 403—1.  
obacz: nr. 965, 970, 1124, 1135.

#### Krosno.

1498. District Krosno, 1:220.000, 1770, 1 k. rys., **MS.**—BIX a 404.

#### Kwidzyn.

obacz: nr. 1255.

#### Liptów.

1499. Nicolai, Mappa Comitatus Liptoviensis, 1:160.000, 1734—42, 1 k. ryt.—BIX a 631.  
obacz: nr. 1516.

#### Lubowla.

1500. Seeger, Mappa von der an Polen verpfändeten Herrschaft Lublau nebst den dreizehn Städten, 1:14.400, 1769, 78 k. rys. i szkiel., **MS.**—BIX a 677.

#### Myślenice.

1501. Schweiger, Mislenicer Kreis im Königreich Gallizien, 1:230.400, 1803, 1 k. rys., **MS.**—BIX c 547.

**O l a w a.**

1502. Plan des Ohlauer Kreises und der Stadt Ohlau, 1778/9, 1 k. rys., **MS.**—B IVa 349—1.

**Oleśnica.**

1503. Ducatus Silesiae Principatus Olsnensis, 1:110.000, 1777, 4 k. rys., **MS.**—B IVa 334.

**O l k u s z.**

1504. Gerliczy, Carte des Olkuszer Bezirkes mit Condonlinie, 1:108.000, 1806, 1 k. rys., **MS.**—B XI c 54—1.

**O p o l e.**

1505. Rappard, Topographisch-statistische Karte des Regierungsbezirks Oppeln, 1:100.000, 1866, 12 k. lit. i szkiel.—B IVa 365.
1506. Karte des Oppelner Kreises, 1:150.000, Berlin, 1841, 1 k. lit.—B IVa 358.

**O r a w a.**

1507. Hirsch, Zwei Berichte über dessen Bereisung des Arvaer- und Wagthales nebst Vorschlag zur Verteidigung des Schlosses Arva, 1807, 2 ark. pisma, 1 plan, **MS.**—K VII k 177.
1508. Hartlieb, Statistisch-Militärische Uebersicht der in den Jahren 1819—1820 beendigten Aufnahmstrecken im oberen Waagthal in Ungarn mit Uebersichtsskarte, 1822, 1 zes. pisma, 1 k. rys., **MS.**—K VII k 144.
1509. Gränzcharte des Arvenser Komitats mit den angrenzenden Teilen von Gallizien, 1:28.800, (1825), 19 k. rys., szkiel., z kopją, **MS.**—B IX c 673.
1510. Gönczy, Arva megye térképe, 1:225.000, Budapeszt, 1881.—B IX a.
- obacz: nr. 1516.

**O ś w i ę c i m.**

obacz: nr. 1472.

**Piotrków.**

1511. Karta Piotrkowskiego ujezda, 1:126.000, 1 k. lit.—  
B XI a 141—3.

**Przemysł.**

1512. District Przemysł, 1:220.000, 1770, 1 k. rys., **MS.**—  
B IX a 405.

**Sącz.**

1513. District Neusandec, 1:220.000, 1770, 1 k. rys., **MS.**—  
B IX a 406.  
1514. Moscherosch, Sandecker Kreis, 1:172.800, 1790,  
1 k. rys., **MS.**—B IX a 407.  
obacz: nr. 1472.

**Spisz.**

1515. Kraj, Ichonographische Delineation des ganzen  
Zipser Komitats, 1:116.000, 1715, 1 k. rys., **MS.**—  
B IX a 658—1.  
1516. Schön, Beitrag zur geographisch-statistischen Be-  
schreibung des Zipser Landes und zwar für den  
1819—1822 militärisch aufgenommenen Teil dessel-  
ben; Zur geographisch-statistischen Beschreibung des  
Komitates Liptau und Arva, 1824—1825, 7 zes. pisma,  
2 mapy, **MS.**—K VII k 145.  
obacz: nr. 1500.

**Tarnów.**

1517. District Tarnów, 1:220.000, 1770, 1 k. rys., **MS.**—  
B IX a 408.

**Wadowice.**

1518. Liechtestern-Kummersberg, Der Wadowicer  
Kreis, 1:115.200, 1849, 6 k. lit., 2 egz.—B IX a 409.

**Warmia.**

obacz: nr. 1255, 1266.

**Wrocław.**

1519. Karte des Breslauer Kreises, 1:150.000, Berlin, 1840, 1 k. lit.—B IVa 356.

**Zamość.**

1520. Karte des Zamoscier Kreises, 1:28.800, 1780, 36 k. rys., z kopją, **MS.**—B XI a 95.

**Zator.**

obacz: nr. 1472.

**XV. Okolice ziem polskich.****Alma.**

1521. Wyld, The battle of Alma (z wojny krymskiej), 130.000, 1 k. lit., 2 egz.—H IVc 75.

**Andrychów.**

1522. Karger, Beschreibung der Gegend zwischen Andrichau und Inwald als verschanztes Lager, 1829, 1 zes. pisma, 1 plan i 3 oleaty, **MS.**—K VII h 79.
1523. Plan der Gegend von Andrichau in Galizien nebst einem Entwurf zu dem daselbst angetragenen verschanzten Lager, 1830, 1 k. rys. i 3 oleaty, 1:14.400, **MS.**—K VII h 80.
1524. Entwurf eines verschanzten Lagers bei Andrichau, 1:7.200, 1830, 2 k. rys., **MS.**—K VII h 81.
1525. Teimer, Detailbeschreibung der Position bei Andrichau, 1839, 1 zes. pisma i plan okolicy, 1:14.400, w 3 k. 1 mapa druk., 3 oleaty, 2 ordres de bataille, 1 kopja, **MS.**—K VII h 82.

**Antopol.**

1526. Skizze der Wege zwischen Antopol und Selec, 1812, 1 k. rys., **MS.**—K IX 123.

**A z o w.**

1527. Ein Teil des Azowschen Meeres, 1704, 1 k. rys.,  
**MS.**—B XI b 6.

**Babiński Manaster.**

1528. Der Dniesterfluss vom Monaster Babinsky, ca 1812,  
4 k. rys., 1 : 28.800, **MS.**—K VII h 52.

**B a ł a k ł a w a.**

1529. Broth, The Balaklava Railway Map, 1 : 24.000, 1855,  
1 k. lit.—HIV c 93.

**B a l i c e.**

1530. Umgebung von Balice, 1 : 14.400, 1801—5, 1 k. rys.,  
**MS.**—GI k 8.

**B a r k ó w.**

1531. Campagneplan von der Position des Polnischen Corps  
d'armée unter Kościuszko bei Barków unweit Cracau,  
1794, 1 k. rys., **MS.**—H III e 3391.

**Bełnionka.**

1532. Beschreibung der Bäche Łososina, Bełnionka, Czarna  
und Knapisna, 1801—1805, 1 ark. pis., **MS.**—KIX 80.

**B e n d e r y.**

1533. Wolff, Campement seiner Majestät zu Schweden  
bei Bender, 1 : 1.900, 1711, 1 k. ryt.—H III d 6.  
1534. Cours du Dniestr depuis Uszyca jusqu'à Bender,  
1 : 28.800, (przed 1777), 13 k. rys., **MS.**—B XI b 14.  
1535. Cours du Dniestr depuis Uszyca jusqu'à Bender,  
1 : 14.400, 13 k. rys., **MS.**—B XI b 15.

**B i a ł a.**

1536. Plan von demjenigen Teile des Weichselstroms, wel-  
cher zwischen den Mündungen der Biała und des  
Dunajec liegt, 1 : 144.000, 1790, 1 k. rys., **MS.**—BIX b 240.

1537. Skizze der Gegend zwischen Biała und Sielce, 1812, 1 k. rys., **MS.**—G I k 9—1.
1538. Vorposten der Oesterreicher und Sachsen am Białabache, 1812, 1 k. rys. **MS.**—H IV a 1371.
1539. Plan zu einer verschanzten Stellung von Biała am linken Ufer des Krznaflusses, 1:28.800, 1 k. rys., **MS.**—K VII h 83.

#### Biała Wołkowicze.

1540. Schindler, Colonnenweg von Biała Wołkowiczi nach Palinussia, 1812, 1 ark. pisma i 1 szkic, **MS.**—K IX 161.

#### Białałaka.

1541. Plan der Schlachtfelder von Wawer, Białałaka und Grochów, 1831, 1 k. ryt.—H IV b 42.

#### Białogród.

1542. Carte der Eroberung des Hafens und Schlosses Kodschabei, Palanka und der Stadt sammt Festung Belgorod an der Mündung des Dniestr von der russischen Armee, 1787, 1 k. ryt.—H III c 2850—8.

#### Bielsko.

1543. Bielitz, Positionsbeschreibungen, 1831, 7 ark. pisma, 2 oleaty, **MS.**—K VII d 35.  
Demel, 1 ark. pisma, 1 oleata, 1864—5, **MS.**  
Unschuld, 1 ark. pisma, 1866, **MS.**  
Rousseau, 1:14.400, 1831, **MS.**  
Oraz karta rys. przegl., 1:432.000, 1831, **MS.**

#### Bobrek.

1544. Plan der angetragenen Brückenschanze bei Bobrek, 1801—5, 1 zesz. pisma, 1 k. rys., 1:3.600, **MS.**—K VII h 84.

#### Bobrowniki.

1545. Plan zum Brückenkopf bei Bobrowniki und Szarny, 1801—5, 1 k. rys., 1:14.400, **MS.**—K VII h 84—1.

**Bochnia.**

1546. Grenzplan des Mislenitzer und Bochnier Kreises, in dem nachstehende Ortschaften an dem Weichselfluss mit deren Ueberfuhren verzeichnet sind, 1:144.000, 1 k. rys., **MS.**—B IX b 240—1.

**Bodzentyn.**

1547. Ringelsheim, Bemerkungen über die Aufstellung eines Marschlagers bei Bodzentyn, 1801—5, 1 ark pisma, 1 k. rys., 1:28.800, **MS.**—K IX 36.

**Bogumin.**

1548. Mappa des Oderflusses bei der Stadt Oderberg in dem Fürstentum Teschen, 1:6.600, (1770), 1 k. rys., **MS.**—B IX b 185.

**B o h.**

1549. Benedicti, Confluents et embouchures du Bog et du Dniepr, 1:177.000, 1788, 1 k. ryt., 2 egz.—B XI b 13.

**Bolesław.**

1550. Beschreibung dreier kleiner Posten vor und bei Bolesław, 1801—5,  $\frac{1}{2}$  ark. pisma, **MS.**—K VII h 84—2.

**B r o k.**

1551. Beschreibung des Weges von Sokolów nach Brok, 1812, 1 ark. pisma i 1 szkic, **MS.**—K IX 154.

**B r o d e k.**

1552. Lauf der Nida von Brodki bis zur Mündung in die Weichsel, 1:57.600, 1 k. rys., **MS.**—B XI b 18.

**B r o d y.**

1553. Cotteli, Plan der Festung bei Brody, 1:900, 1791, 1 k. rys., **MS.**—K VII h 85.

**Brześć Litewski.**

1554. Skizze der Wege zwischen Brest, Kobryń und Pruszana, 1812, 2 k. rys., 1 ark. pisma, **MS.**—K IX 125.



1555. Plan der Gegend von Brześć Litewski und des Muchawiecbaches, 1:57.600, 1812, 1 k. rys., **MS.** — H IVa 1389.
1556. Umgebungsplan von Brześć Litewski, 1:42.000, 1 k. lit.—KIX 38—5.
1557. Kartographische Abteilung der (Deutschen) Landesaufnahme, Umgebungsplan von Brześć Litewski, 1:25.000, 1914, 20 k. lit.—G I k 13—1.  
obacz: nr. 1411.

### Brzegi.

1558. Beschreibung eines Marschlagers bei Brzegi und Czerniky am rechten Nidaufer, 1801—5, 1 zesz. pisma, **MS.**—K IX 40.

### Brzeście.

1559. Plan der Gegend zwischen Jayussowice (Jawiszowice) und Brzechce (Brzeszcze) an der Weichsel, 1:14.400, 1801—1805, 1 k. rys., **MS.**—G I h 261—1.
1560. Plan der Gegend bei Brzisce (Brzeszcze) an der Weichsel, 1:14.400, 1801—5, 1 k. rys., **MS.**—G I k 14.

### Brzostowica Wielka.

1561. Skizze des Wegs zwischen Welko Brzosztowice und Politewczizna, 1812, 1 k. rys., **MS.**—K IX 124.

### Brzoza.

1562. Plan der Umgebung von Brzoza, 1:14.400, 1801—5, 1 k. rys., **MS.**—G I k 15.

### Bug.

1563. Plan zur Uebersicht von Świdry an der Weichsel bis zum Einfluss des Bugs in die Narew, 1:107.000, 1795, 1 k. rys., **MS.**—B XI c 43.
1564. Carte topographique du cours de la riviere de Bug depuis Janow jusqu'à son embouchure dans le fleuve de Narew, 1:114.000, 1795, 1 k. rys., **MS.**—B XI b 13—2.
1565. Vorbemerkungen zur militärischen Beschreibung des Bugflusses, 1801—1805, 1 zesz. pisma, **MS.**—K IX 41.

1566. Skizze der Gegend und Wege zwischen Bug und Turja, 1812, 1 k. rys., **MS.**—KIX 42.
1567. Feldzug der Russen und Polen zwischen Bug und Narew 13. bis 26. V. 1831, 1 k. lit.—HIV b 40.  
obacz: nr. 1606.

#### Bulkowo.

1568. Der Muchawetz von seinem Ursprung bis Bulkow, 1812, 1 k. rys., **MS.**—KIX 91.

#### B u s k.

1569. W o l s k i, III. Recognoscierungs Resultat bezüglich der Eignung der Städte Kamionka Strumiłowa und Busk als doppelter Brückenkopf, 1873, 12 ark. pisma, 2 oleaty, **MS.**—K VII h 100.

#### B y s t r a.

1570. Brouillonsplan einer verschanzten Stellung bei Bystra (Żywiec), 1801—1805, 1 k. rys., **MS.**—K VII h 85—1.

#### Chełmek.

1571. Beschreibung einer kleinen Stellung hinter dem Dorf Chełmek, die Przemyska Czarna vor der Front, 1801—5, 1 1/2 ark. pis., **MS.**—K VII h 86.

#### C h e r s o Ń.

1572. Detailbeschreibung von Cherson, 1867, 1 ark. pisma, 1 k. rys., 3 egz., **MS.**—KIX 42—15.  
obacz: nr. 1847.

#### C h o c i m.

1573. Plan des zwischen der russischen und türkischen Armee bei Chotym vorgefallenen Treffens, 1:22.000, 1769, 1 k. rys., 2 egz., **MS.**—H III e 2548.
1574. Mieg, Plan der Gegend von Provodeck und Chotym nebst Gedanken über Verschanzungen, 1778, 1 ark. pisma, 1 k. rys., **MS.**—KIX 30.
1575. Hora von Oczellowitz, Militäraufnahmsbrouillon von der Chotymmer Raja, 1:28.800, 1788, 29 k. rys., 1 tom pis., **MS.**—B XI a 115—1.

1576. Adler, Mappa von der neu eroberten türkischen Chotymer Raja, 1:232.000, 1788, 1 k. rys., MS.—B XI a 115—2.
1577. Geringer-Rehm, Grenzlinie zwischen der Raja von Chotym bis an den Pruthfluss, 1:84.000, 1789, 1 k. rys., 1 zes., MS.—B XI c 40.
1578. Wieser, Chotim-Żwaniec, verschanztes Lager, Brückenkopf, Stellungen, 1867, 4 ark. pisma, 1 k. rys., 1 oleata, MS.—K IX 46.

#### Chomsk.

1579. Weiss, Colonnenwege von Chomsk nach Obrowa und Czachez, 1812, 2 k. rys., MS.—K IX 126.

#### Chrzanów.

1580. Beschreibung einer feindlichen Aufstellung bei Chrzanów, 1801—1805, 1½ ark. pisma, MS.—K VII h 87.

#### Chroberz.

1581. Beschreibung von zwei kleinen Aufstellungen bei Młodzowy Mały und Chroberz, auf dem rechten Ufer der Nida, 1801—1805, 1 zes. pisma, MS.—K IX 85.

#### Ciepielów.

1582. Bemerkungen über die Aufstellung eines Marschlagers nördlich Ciepielów, 1:28.800, 1801—1805, 1 ark. pisma i 1 k. rys., MS.—K IX 47.

#### Ciężkowice.

1583. Beschreibung einer kleinen Aufstellung bei Cieszkowice, 1801—1805, 1½ ark. pis., MS.—K VII h 88.

#### Cieszyn.

1584. Nota über die Chausseestrecke von der Murauer Brücke bis Troppau und von da über Ostrau nach Teschen, obselbe ohne Nachteile des Defensionsstandes wiederhergestellt werden können, 1791, 1 ark. pisma, MS.—K VII d 31.

1585. Plan der westlichen Gegend von der fürstl. Stadt Teschen, 1:14.400, 1760, 1 k. rys., 2 egz., MS.—BIX a 181—1.
1586. Plan der Umgebung von Teschen, 1:220.000, 1664, 1 k. rys., MS.—G I h 678.

#### C n a.

1587. Beschreibung des Zna- und Krznaflusses, 1801—1805, 1 ark. pisma, MS.—KIX 198.

#### C u n i ó w.

1588. Fleischer, Situationsplan des Lagerterrains bei Zuniew und Cuniów, bei Gródek, nebst umliegenden Gegenden, 1:14.400, 1776, 4 k. rys., MS.—G I h 232.

#### C z a c h e c.

obacz: nr. 1579.

#### C z a r n a.

obacz: nr. 1532.

#### C z e r e m o s z.

1589. Mieg, Gedanken von einer Holzschwemmung auf dem Czeremoszfluss, 1778, 2 ark. pisma i 4 plany rys., MS.—K VII h 7.

#### C z e r l o n a.

1590. Wegskizzen von Mosty am Niemen nach Czerlona und Żydomla, 1812, 1 k. rys., MS.—KIX 141.

#### C z e r n a.

1591. Beschreibung einer feindlichen Stellung zwischen Filipowice und Kloster Czerna vor Nowa Góra, 1801—5, 2 ark. pis., MS.—K VII h 90—1.

#### C z e r n i c h ó w.

obacz: nr. 1558.

**Czerzowa.**

obacz: nr. 1685.

**Datyn.**

1592. Weiss, Skizze des Turjaflusses von Kowel bis Datin, 1812, 1 k. rys., MS.—K IX 174.

**Dąbrowy.**

1593. Beschreibung eines kleinen Postens auf dem Berg-  
rücken zwischen Kłaszczówka und Dąbrowy, 1801—5,  
1½ ark. pisma, MS.—K VII h 100—2.

**Dęblin.**

obacz: Iwangród nr. 1649—1654.

**Delatyn.**

1594. Specht, Beschreibung des Weges von Nadworna  
und Delatyn über das Karpathische Gebirge nach  
Szigeth, 1787, 3 zes. opisu, plan Karpat i 3 kartki,  
1: 28.800, MS.—K VII h 20½.

**Dłubnia.**

1595. Beschreibung einer feindlichen Stellung bei Władysław  
zwischen Szreniawa und Dłubniabach, 1801 — 1805,  
1 zes. pisma, MS.—K IX 190.  
obacz: nr. 1610.

**Dniepr.**

obacz: nr. 1549.

**Dniestr.**

1596. Lager am Dniester (Strelitzenaufstand in Russland,  
1698), 1 k. ryt.—H III c 301.  
1597. Mieg, Absicht deren Cordonsversicherung vom Dniestr  
bis an den Pruth, 1775, 1 ark. pisma, 2 k. rys., MS.—  
K VII h 1.

1598. Mieg, Plan der neu abgeänderten Gränztlinie zwischen Suczawa und Seretfluss, dann zwischen Pruth und Niester, 1:192.000, 1776, 1 k. rys., **MS.**—BIX c 510.
1599. Cordonsversicherung vom Dniestr bis an den Pruthfluss, 1778, 1792, 2 k. rys., 1 ark. pisma, **MS.**—K VII h 24.
1600. Karte des Dniesterflusses von Sambor bis Hubin, 1:28.800, (1800), 12 k. rys. i szkiel., **MS.**—BIX b 104.
1601. Geppert, Der Dniester, zur militärischen Landesbeschreibung von Oberungarn und Ostgallizien in den Jahren 1810—12, 8 k. rys., **MS.**—K VII h 37 $\frac{1}{2}$ .
1602. Anmerkungen über den Dniesterfluss, 1 k. rys. i 1 ark. pisma, **MS.**—K IX 48.  
o b a c z : nr. 1528, 1534, 1535, 1542.

#### D o l n y.

1603. Beschreibung des kleinen Postens rückwärts Dolny, 1801—5, 1 zesz. pisma, **MS.**—K IX 50.

#### Drzewica.

1604. Plan der Gegend zwischen Opoczno und Drzewica, 1:14.400, 1801—5, 1 k. rys., **MS.**—G I k 86.

#### Dubienka.

1605. Plan des Gefechts bei Dubienka, 1794, 1:18.200, 1 k. lit.—H III e 3394.
1606. Skizze der Gegend zwischen Kowel, Dubienka, Bug und Turia, 1:216.000, 1 oleata, **MS.**—G I k 52—2.

#### D u k l a.

1607. Sax, Die strategische und taktische Eignung von Dukla zu einer Festung, 1839, 1 zesz. pisma, 1 plan i 1 oleata, **MS.**—K VII h 90.

#### Dunajec.

o b a c z : nr. 1536.

#### D w o r y.

1608. Uebersicht des gestehenden Trippelwegs von der Podgórzer bis Dworer Salzniederlage, 1:115.200, 1815, 1 k. rys., **MS.**—BIX c 491.

**Dyament.**

1609. Kartogr. Abt. des Stellvertr. Generalstabs, Riga und Dünamündung als Fliegerkarte, 1:25.000, 1 k. lit., Res.—H IV d 498—15.

**Dziekanowice.**

1610. Beschreibung eines Marschlagers auf dem Bergrücken zwischen Dziechanowice und dem Dlubniabach, 1801—5, 1 zesz. pisma, MS.—K IX 51.

**Dziwiątkowicze.**

1611. Lager von Dziwiątkowice südwestl. Słonim, 1812, 1 k. rys., MS.—H IV a 1354.  
1612. Skizze der Wege und Gegend bei Dziwiątkowice, 1812, 1 k. rys., MS.—K IX 127.

**Dżwina.**

1613. Plan der glücklichen Descente Karls XII. von Schweden über den Dünastrom nebst der Bataille gegen die Sachsen, 1701, 1 k. rys., MS.—H III d 20.

**Dżwińsk.**

obacz: nr. 1411.

**Elbąg.**

1614. Topographische Karte der Gegend von Danzig, Elbing und Marienburg, 1:137.000, Wieden, 1806, 1 k. ryt.—B IV a 402—26.  
obacz: nr. 1258.

**Elisabetgród.**

obacz: nr. 1676.

**Frauenstadt.**

1615. Schlacht zwischen der polnischen, sächsischen und schwedischen Armee bei Frauenstadt, 1706, 1 k. rys., MS.—H III d 9.

**Frydek.**

1616. Positionsplan bei Friedeck, 1:6.800, 1790, 1 k. rys., 1 k. opisów, MS.—HIII e 3361.

**Frydląd.**

1617. Situationsplan der Gegend um Friedland mit Operationscharte der französischen Armee von der Passarge bis zum Niemen, Weimar, 1 k. lit.—HIVa 1193.
1618. Authentische Darstellung der Schlacht bei Friedland, 1807, 1 k. ryt.—HIVa 1192.

**Filipowice.**

obacz: nr. 1591.

**Gadebusch.**

1619. Bataille de Gadebusch, 1712, 1 k. rys., MS.—HIII d 10.

**Garwolin.**

1620. Plan der Gegend zwischen Garwolin und Osiekowka, 1:28.800, 1801—5, 1 k. rys., MS.—GI k 31.

**Gdańsk.**

1621. Dantzig, Hafen und umliegende Gegend, Weimar, 1803.—Glc 102.
1622. Karte der Umgebung von Dantzig, 1:50.000, 1865, 3 egz.—Glc 105.
- obacz: nr. 1258, 1614.

**Gdów.**

1623. Plan der Umgebung von Gdów, 1:28.800, 1799, 1 k. rys., MS.—GII h 192—4.

**Giebułtów.**

1624. Beschreibung einer Stellung bei Giebułtów an der Nidzica, 1801—5, MS.—KIX 52.



**Gniewosów.**

1625. Beschreibung über die Aufstellung eines Marschlagers bei Gniewosów und Granica, 1801—5, 1 ark. pisma, 1 k. rys., 1:28.800, MS.—KIX 53.

**G o ł c z a.**

1626. Beschreibung der Position bei Gołcza, 1:14.400, 1801—5, 1 zesz. pis., 1 k. rys., MS.—KIX 55.

**G o ł ą b.**

1627. Punkt zu einem Brückenkopf bei Gołąb, 1:14.400, 1801—5, 1 k. rys., MS.—KIX 54.

**Gołoszowy.**

1628. Beschreibung der Aufstellung zwischen Wolbrom und Gołoszowy, 1801—5, 1 zesz. pisma, MS.—KIX 194.

**Gorodeczna.**

1629. Plan der Schlacht zwischen Gorodeczno und Podubnie (Prużany — Kobryń), 12/VIII. 1812, 1 k. rys., MS.—HIVa 1361.

**G ó r y.**

1630. Beschreibung eines Marschlagers bei Góry, 1801—5, 1 zesz. pisma, MS.—KIX 56.

**G r a n i c a.**

o b a c z : nr. 1625.

**G r o c h ó w.**

1631. (Plan bitwy pod Grochowem), 1831, po ros., 1 k. lit.—HIV b 43.  
o b a c z : nr. 1541.

**G r ó d e k.**

1632. Plan der Umgebung von Gródek, 1:28.800, 1837, 1 k. lit., 2 egz.—G I h 233.

1633. Waffenübung bei Gródek, Lemberg und Malechów, 1838, 7 k. lit. i 1 zesz. lit., **MS.**—I VII k 3.  
obacz: nr. 1588.

#### **Grodno.**

1634. Plan der Gegend von Grodno und der projektierten österreichischen Stellung, 15/X.—7/XI. 1812, 1 k. rys., **MS.**—H IVa 1373.  
1635. Weiss von Rettenburg, Plan der Stadt Grodno und deren Umgebung, 1:14.400, 1812, 1 k. rys., **MS.**—H IVa 1390.

#### **Grudziądz.**

1636. Lyncker, Carte der Gegend vom Graudenz, Blockade und Belagerung der Festung, 1:24.200, 1806, 1 k. ryt., 2 egz.—H IVa 1193—2.

#### **Grzęda.**

1637. Gegend zwischen Lemberg und Grzęda, 1:14.400, 2 k. rys., **MS.**—G I h 377.

#### **Halicz.**

1638. Halicz, 1 k. rys., 1:57.600, **MS.**—K VII h 93<sup>1</sup>/<sub>2</sub>.

#### **Halinka.**

1639. Stellung bei Holinka, 1812, 1 k. rys., **MS.**—H IVa 1374.

#### **Holuby.**

1640. Skizze der Wege von Holuby über den Stochod und Styrlfluss, 1812, 1 k. rys., 1 zesz. pisma, **MS.**—K IX 128.  
1641. Skizze des Weges von Majdan nach Holuby, 1812, 1 k. rys., **MS.**—K IX 138.

#### **Hubin.**

obacz: nr. 1600.

#### **Huszyn.**

1642. Skizze des Turjaflusses von Zadik bis Huschin, 1812, 1 k. rys., **MS.**—K IX 175.

**I g o ł o m i a.**

1643. Beschreibung eines Marschlagers bei Igołomia, 1801—5, 1 zesz. pisma, **MS.**—K VII h 98.

**I ł a w a.**

1644. Supper, Plan der Schlacht von Preussisch-Eylau, 1:19.200, 1 k. rys., **MS.**—HIVa 1188.
1645. Charte der Gegend um Preussisch-Eylau zur Erläuterung der Schlacht, 1:138.000, Weimar, 1807, 1 k. ryt., 1 zesz.—HIVa 1189.
1646. Plan der Schlacht bei Preussisch-Eylau, 1807, 1 k. ryt., 2 egz.—HIVa 1190.
1647. Specialplan der Schlacht bei Preussisch-Eylau, Weimar, 1807, 1 k. ryt.—HIVa 1191.

**I ł ź a.**

1648. Ringelsheim, Bemerkungen über die Aufstellung eines Marschlagers bei Iłża, 1801—5, 1 ark. pis., 1 k. rys., 1:28.800, **MS.**—K IX 57.

**I n w a ł d.**

o b a c z : nr. 1522.

**I w a n g o r o d (Dęblin).**

1649. Gegend an der Weichsel zwischen Stężyca und Magtigi, wo die Festung Iwangerod angelegt wurde, 1:14.400, 1801—5, 1 k. rys., **MS.**—G I k 36.
1650. Iwangerod, nach den Recognoscierungen bis Herbst 1883, 1884, 11 ark. pisma, 1 plan okolicy i 3 plany szczegółowe, **MS.**—K IX 59.
1651. Gürtelfestung und doppelter Brückenkopf Iwangerod, 1 k. lit., 1:200.000,—K IX 59—6.
1652. Umgebungskarte der Festung Iwangerod, 1:75.000, 1915, 1 k. lit.—G I k 36—1.
1653. Technisches Militärkomitee, Festungsumgebungsplan von Iwangerod mit Situation vom 1/VIII.1915, 1:50.000, 1 k. lit., Res.—HIV d 372.

1654. Feldvermessung Armee Woysch, Iwango-rod, Zusammendruck mit Berücksichtigung der Erkundungen, 1:25.000, 1915, 1 k. lit., 1 oleata, 2 egz., Res.—HIV d 496.

#### Iwanowice.

1655. Beschreibung eines Marschlagers bei Iwanowice, 1801—5, 1 zesz. pisma, **MS.**—K IX 60.

#### Jabłonków.

1656. Carta oder Plan von der Situation bei Jablonka, 1764, **MS.**—K VII d 45.
1657. Mikoviny, Eigentlicher Entwurf des zwischen Ungarn und Schlesien gelegenen Jablunkapasses, 1:53.400, (1760), 1 k. rys., **MS.**—K VII d 44.
1658. Török, Relation über die Schantze und Gegend von Jablunkau, Cieszyn, 1764, 1 zesz. pisma, **MS.**—K VII k 196.
1659. Török, Relation über die Schanze und Gegend bei Jablunkau, 1764, 1 ark. pisma i mapa rys., 1:30.000, **MS.**—K VII d 46.
1660. Plan der k. Schantzen Jablunka, 1:1.600, 1775, 1 k. rys., **MS.**—K VII k 197.
1661. Penko, Jablunkauer Schantze, 1780, 7 k. rys., **MS.**—K VII k 198.
1662. Maurice, Jablunkauer Schantze, 1790, 1 k. rys., **MS.**—K VII k 199.
1663. Haugwitz, Ueber die Bereisung des Arvaer Gebiets; Ueber angetragene Verschanzungen auf der Jablunkauer Höhe, 1807, 2 ark. pisma i 2 plany, **MS.**—K VII k 38.  
obacz: nr. 1123, 1478.

#### Janików.

1664. Gegend zwischen Przysuchy und Janików, 1:14.400, 1801—5, 1 k. rys., **MS.**—G I k 99.

#### Janów.

1665. Egger, Aufstellung bei Janów, 1801—5, 1 zesz. pis., **MS.**—K VII h 95—1.  
obacz: nr. 1564.

**Jarosław.**

1666. Specht, Relation über die Recognoscierung des Sanflusses von Jaroslau über Radymno und Przemyśl aufwärts bis Krzywczce, 1787, 1 zesz. pisma z planem, 1 : 14.400, **MS.**—K VII h 19.
1667. Umgebung von Jaroslau, 1 : 144.000, 1 k. rys., **MS.**—K VII h 95<sup>1</sup>/<sub>2</sub>.

**Jaroszowice.**

1668. Positionsplan zwischen Wilamowitz und Jaroszowice gegen Preussen, 1 : 14.400, 1790, 1 k. rys., **MS.**—H III c 3367.

**Jasenice.**

1669. Plan der Position bei Deutsch-Jassnik gegen Preussen, 1 : 28.800, 1790, 1 k. rys., **MS.**—H III e 3366.

**Jawiszowice.**

obacz: nr. 1559.

**Jaworzno.**

1670. Beschreibung einer kleinen Aufstellung bei Jaworzno, 1801—5, 1<sup>1</sup>/<sub>2</sub> ark. pisma, **MS.**—K VII h 96.

**Jedlińsko.**

1671. Angriff und geliefertes Treffen Mondet gegen Zajączek bei Sulkowska Wola zwischen Przytyk und Jedlińsko (11. Mai 1809), 1 k. rys., **MS.**—H IV a 1269.

**Jedlnia.**

1672. Bemerkungen über die Aufstellung eines Marschlagers bei Jedlnia, 1801—5, 1 ark. pisma, 1 k. rys., 1 : 28.800, **MS.**—K IX 61.

**Jędrzejów.**

1673. Beschreibung eines Marschlagers bei Jędrzejów, 1801—5, 1 zesz. pisma, **MS.**—K IX 62.

**Jekaterynosław.**

1674. Detailbeschreibung von Ekaterinoslaw, 1867, 3 k. rys. i 3 ark. pisma, **MS.**—K IX 57—10.

**J e l c z a.**

1675. Beschreibung eines Marschlagers zwischen Jelcza und Kępie an der Uniciówka. 1801—5, **MS.**—K IX 63.

**Jelizawetgrad (Elizabetgród).**

1676. Umgebungsplan von Elisabethgrad, 1:42.000, 1 k. lit., po ros.—G I k 27.

**J e z u p o l.**

1677. Pfeiffer, Brückenkopf Jezupol, 1868, 1 plan, 1 oleata, **MS.**—K VII h 97.

**Kalinówka.**

1678. Stellungen bei Kalinówka und Kowel, 1812, 1 k. rys., **MS.**—H IV a 1376.

**K a l i s z.**

1679. Slainski, Environs de Kalisz, 1:126.000, 1 k. lit.—G I k 38.  
 1680. Plan des environs de Kalisz, 1:42.000, 1 k. ryt., 4 egz.—G I k 39.  
 1681. Bergenstroh, Plan des environs de Kalisz, 1:21.000, 1867, 1 k. ryt.—G I k 40.

**Kalwarja.**

1682. Pulszky, Plan von den 1790 unweit Kalwaria beantragten Verschanzungen, 1790, 2 k. rys., **MS.**—K VII h 99.  
 1683. Rappportsplan von dem Posten Kalwarya, 1:2.100, 1790, 1 k. rys., **MS.**—H III e 3368.

**K a m i e ń.**

1684. Ulrichstal, Beschreibung der Wege in der Gegend Kamień Kaszyrskij und Ratno, 1812, 2 k. rys., 3½ ark. pisma, **MS.**—K IX 129.

**Kamieniec.**

1685. Colonnenweg von Kamieniec nach Wysokie Litewskie und Czerzowa, 1812, 3 k. rys., MS.—K IX 130.

**Kamieniec Podolski.**

1686. Wieser, Kamieniec Podolski, alte Befestigungen und Stellungen, 1867, 1 k. rys., 2 fotografje, 2<sup>1</sup>/<sub>2</sub> ark. pisma, MS.—K IX 65.

**Kamienica.**

obacz: nr. 1768.

**Kamienna.**

1687. Beschreibung des Kamiennabaches, 1801—5, 1 zesz. pisma, MS.—K IX 66.

**Kamionka Strumitowa.**

obacz: nr. 1569.

**Kaniów.**

1688. Prietto, Cordonsplan von Kaniów bis Alt Zamość, 1:144.000, 1 k. rys., MS.—B IX c 545.

**Karpaty.**

1689. Reisekarte nach dem Karpathischen Gebirge, 1:370.000, 1762, 1 k. rys., MS.—B IX c 716.
1690. Haugwitz, Militärisches Raisonement über das Karpathen-Gebirge zwischen Mährisch-Karlowitz bis Bartfeld nebst Entwurf über die Verteidigungsart dieses Gebirges, 1808, 1 zesz. pisma i 6 planów, MS.—K VII k 40.
1691. Hirsch, Militärische Beschreibung des Karpathischen Gebirges von Karlovitz in Mähren bis Bartfeld und Kaschau, dann einer Verteidigungsart desselben gegen den in Mähren, Schlesien und Polen anrückenden Feind, (1808), 1 zesz. pisma i 8 k., MS.—K VII k 41.
1692. Sydow-Wolff, Die Zentralkarpaten, 1:200.000, Berlin, 1830, 1 k. lit.—B IX b 73.

1693. Militärgeogr. Institut, Hypsometrische Karte der Zentralkarpathen, 1:100.000, Wiedeń, 1881, 1 k. lit.—B IX b 40.
1694. Militärgeogr. Institut, Karte der Zentralkarpathen, 1:75.000, 1881, 1 k. lit., 2 egz.—B IX b 74—1.
1695. Militärgeogr. Institut, Orohydrographisches Tableau der Karpathen, 1:750.000, Wiedeń, 1886, 6 k. lit., 2 egz.—B IX b 49.  
obacz: nr. 1594.

### K e ę p i e.

obacz: nr. 1675.

### K e ę t y.

1696. Plan für die Aufstellung eines Marschlagers bei Kęty, 1:14.400, 1801—5, 1 k. rys., MS.—K VII h 100—1.

### K i j ó w.

1697. Chovanetz, Zwei Berichte von Kundschaftern aus Russland, Beschreibung der Gegend von Kijew, 8½ ark. pisma, 3 k. lit., 1 oleata rys., MS.—K IX 19.
1698. Tuma, Informationsbericht, Stimmung in der Polesie, Pripet Region, Befestigungen, Eisenbahnnachrichten, drei Pläne (Warschau, Wilna, Kiew), 1881, MS.—K IX 27.
1699. Taranowsky, Stadt Kijew und Umgebung, 1881, 1 tom z planem i 9 widokami.—G I k 48—1.
1700. Doppelfestung Kijew, 1:200.000, 1 k. lit.—K IX 68—1.

### K i n b u r n.

1701. Carte der Landung und Attaque der Türken bei Kinburn, 1787, 1 k. ryt.—H III e 2850—7.
1702. Plan von Oczakow und Kimbur, 1 k. rys., MS.—K IX 104.

### K l e s z c z ó w k a.

obacz: nr. 1593.

### K l i s z ó w.

1703. Bataille de Klitschow dans le Sandomir, 1702, 1 k. rys., MS.—H III d 12.



**K n a p i z n a.**

o b a c z : n r . 1 5 3 2 .

**K o b r y ń.**

1704. Becker, Das Treffen von Kobryń 27/VII 1812, 1 k. ryt. — HlVa 1363.

1705. Verschiedene Wegskizzen um Kobryń, 1812, 3 k. rys., 1 ark. pisma, MS.—KIX 131.

o b a c z : n r . 1 5 5 4 .

**K o c o b ę d z.**

o b a c z : n r . 1 8 1 0 , 1 8 1 2 .

**K o c k.**

1706. Plateau von Kock, 1:14.400, 1801—5, 1 k. rys., MS.—G1k52—1.

**K o d ż a b e j.**

o b a c z : n r . 1 5 4 2 .

**K o n i u s z k i.**

1707. Umgebung von Koniuszki, 1:144.000, 2 egz., MS.—K VII h 100<sup>1</sup>/<sub>2</sub>.

**K o s s o w o.**

1708. Verschiedene Wegbeschreibungen bei Kossowo, Pińsk etc., 1812, 1 k. rys., 1 zes. pisma, MS.—KIX 132.

**K o s z a r y.**

1709. Skizze der Gegend zwischen Luboml und Koszary zwischen den Flüssen Bug und Turja, 1:28.800, 1812, 1 k. rys., MS.—G1k57.

1710. Waldstätten-Neumann, Wegbeschreibung bei Koszary-Włodawa, 1812, 2 ark. pisma, 1 szkic, MS.—KIX 133.

**K o s z e l i c z y n.**

1711. Skizze des Pinaflusses und des Weges zwischen Koszaliczyn und Pińsk, 1812, 1 k. rys., MS.—KIX 108.

o b a c z : n r . 1 7 7 3 .

**Koszyce.**

1712. Beschreibung eines Marschlagers bei Koszyce (Szreniawa), 1801—5, 1 zesz. pisma, **MS.**—KIX 69.

**Kowel.**

1713. Stellungen in der Gegend von Kowel und Łuck, 1812, 1 k. rys., **MS.**—HIVa 1375.  
 1714. Skizze der Gegend südlich Kowel, 1:14.400, 1812, 1 k. rys., **MS.**—G1k 52—3.  
 1715. Gegend zwischen Kowel, Wladimir Wolyński und Luck, 1:210.000, 1812, 1 k. rys., **MS.**—B XI a 173—1.  
 1716. Verschiedene Wege um Kowel, 3 k. rys., 1½ ark. i 1 zesz. pisma, **MS.**—KIX 134.  
 obacz: nr. 1592, 1606, 1678.

**Kozibród.**

1717. Weiss, Das Gefecht von Kozibrod 10/VIII 1812, 1 k. rys., 2 egz., **MS.**—HIVa 1364.

**Kozienice.**

1718. Bemerkungen über die Aufstellung eines Marschlagers bei Kozienice, 1801—5, 1 k. rys., 1:28.800, 1 ark. pisma, **MS.**—KIX 70.

**Kraków.**

1719. Plan der Gegend von Krakau bis Wieliczka längs dem Weichselstrom nebst Entwurf zweier Lager, 1:28.800, 1790, 1 k. rys., 2 egz., **MS.**—HIII e 3370.  
 1720. Geiger, Krakau und Podgórze sammt den 1792 beantragten Verschanzungen, 1792, 4 k. rys., **MS.**—K VII h 101.  
 1721. Beschreibung des Weichselflusses vom Einfluss in Westgallizien bis Cracau, 1801—5, 1 zesz. pisma, **MS.**—KIX 182.  
 1722. Plan einer Strecke des Weichselstroms im Gebiete zwischen Podgórze und Krakau, 1:14.400, 1815, 1 k. rys., **MS.**—B IX b 241—1.  
 1723. Streit, Freistaat Cracau, 1:329.000, Norymberga, 1825.—B IV a 842.

1724. Żebrawski, Carte du territoire de la ville de Cracovie, 1:180.000, Kraków, 1833, 1 k. ryt., 3 egz.—BIX a 402.
1725. Karger, Plan der Umgebung von Cracau, 1:28.800, 1840, 1 k. rys. z kopją, MS.—G1 h 336.
1726. Krakau, Umgebungsplan, Originalaufnahme, 1846, hiezu graphische Triangulierung, 1846, 9 k. i 4 oleaty, MS.—K VII h 105.
1727. Kocziczka, Plan von Krakau mit Podgórze und der nächsten Umgebung, 1:10.800, Ołomuniec, 1847 (2 egz.), 1856.—G1 h 338.
1728. Schichtplan der Festung Krakau, 1:6.912, 1854, 13 k. rys. z wrysowanemi fortami, MS.—K VII h 106.
1729. Route de Cracovie (do Warszawy), 1:168.000, 1855, 1 k. rys., MS.—B XI c 19.
1730. Kadeci 73 pułku piechoty, Plan der Umgebung von Krakau, 1:14.400, 1862, 6 k. lit. i szkiel.—G1 h 339.
1731. Generalstabsabteilung der XII. Truppendivision, Umgebung von Krakau, 1:28.800, 1867 (3 egz.), 1870 (3 egz.), 4 k. lit.—G1 h 340.
1732. Umgebung von Krakau, nach einem Original der Generalstabsabteilung der Truppendivision, fotogr., 1:28.800, 1867, 4 k., MS.—K VII h 107<sup>1/2</sup>.
1733. Militärgeogr. Institut, Umgebungskarte von Krakau, 1:75.000, 1879, 1 k. lit., 2 egz.—G1 h 341.
1734. Reitzner, Croquis der Umgebung von Krakau, 1:14.400, 14 k. lit. i szkiel.—G1 h 339—1.
1735. Umgebungsplan von Krakau, 1:25.000, 9 k. lit., 4 egz.—G1 h 342.
1736. Umgebungsplan von Krakau mit eingezeichneten Befestigungen, 1:25.000. 9 k. lit.—K VII h 111.
1737. Umgebungskarte von Krakau mit Angaben über militärische Bauobjekte, 1 k. rys., MS.—K VII h 110<sup>1/2</sup>.

#### K r a s k i.

1738. Gegend bei Kraski, 1:28.800, 1801—5, 1 k. rys., MS.—G1 k 52—4.

#### K r e m i e n c z u k.

1739. Detailbeschreibung von Kremenczug und Krinkow, 1 ark. pisma, MS.—K IX 70—10.

**Kriukow.**

obacz: nr. 1739.

**Krowcziczy.**

1740. Skizze der Gegend zwischen Moszczona und Krowcziczy, 1812, 1 k. rys., **MS.**—KIX 90.

**Kruh el.**

obacz: nr. 1961.

**K r y m.**

1741. Stockel, Carte de la Crimée, 1:355.000, 1775, 6 k. rys., **MS.**—B XI a 151.
1742. Schmid-Schrämbel, Carte Tauriens oder der Halbinsel Krim, 1:740.000, 1787, 1 k. ryt.—B XI a 152.
1743. Kinsbergen, Carte de la Crimée, 1:267.000, Amsterdam, 1787, 4 k. ryt., 3 egz.—B XI a 153.
1744. Benedict, Postkarte von der Halbinsel Taurien, 1:1.100.000, 1 k. ryt., 1788.—B XI c 26.
1745. Karte der Krim, 1:266.000, (przed 1788), 1 k. rys., **MS.**—B XI a 154.
1746. Muchin, Woj. topograficzeskaja karta poluostrowa Kryma, 1:170.000, 1817, 10 k. ryt., 4 egz.—B XI a 156.
1747. Woronzow, Karta jużnago Kryma, 1:170.000, Piotrogród, 1836, 4 k. ryt.—B XI a 157.
1748. Oberg-Betew, Topograficzeskaja karta poluostrowa Kryma, 1:210.000, 1842, 8 k. ryt.—B XI a 158.
1749. Huot, Specialkarte der Krim, 1:848.940, Wrocław, 1845, 1 k. lit., 4 egz.—B XI a 164.
1750. Blondel, Carte de la Crimée, 1:424.000, 1854, 1 k. lit.—B XI a 160.
1751. Handtke, Specialkarte der Halbinsel Krim, 1:350.000, Głogów, 1854, 4 k. lit., 6 egz.—B XI a 163.
1752. Beaudouin, Carte militaire de la Crimée, 1:189.800, (1854—6), 1 k. lit.—HIVc 91.
1753. Demidoff, Carte de la Crimée (z wojny 1854), 1:424.470, 1 k. lit.—HIVc 70.
1754. Johnston, The new map of the Crimea, 1:561.000, 1854, 1 k. lit.—B XI a 159.

1755. Arrowsmith, Southern portion of the Crimea, 1:170.000, Londyn, 1854, 2 k. lit., 2 egz.—B XI a 160—1.
1756. Mukhin-Jervis, Military topographical Map of the Crimea, 1:170.000, Londyn, 1854, 10 k. lit.—B XI a 162.
1757. Petermann, Spezialkarte des südwestlichen Teils der Krim, 1:170.000, Gotha, 1855, 1 k. lit.—B XI a 165.
1758. Petermann, Karte vom südwestlichen Teil der Krim, 1:170.000, 1855, 1 k. lit., 4 egz.—H IV c 81.
1759. Ufficio topografico, Carta topografica militare della Crimea, 1:170.000, Turyn, 1855, 10 k. lit., szkiel., 3 egz.—B XI a 166.
1760. Mukhin-Jervis, Military topographical Map of the Crimea, geological edition, 1:170.000, 1855, 10 k.—B XI b 1.
1761. Benoist-Cicéri, Le Crimée à vol d'oiseau (z wojny krymskiej), 1 k. lit., 2 egz.—H IV c 83.
1762. Arrowsmith, Southern portion of Crimea (z wojny krymskiej), 1:177.000, 1 k. lit.—H IV c 71.
1763. Picard, Atlas de croquis (z wojny Krymskiej), k. lit.—H III c 5—1.
1764. Mukhin-Jervis, Carte militaire de la Crimée, 1:170.000, (1857), 10 k. lit.—B XI a 161.
1765. Ricordo pittorico militare (z wojny krymskiej), Turyn, 1857, 1 tom.—H IV c 72.
1766. Klembovsky, Vue des Champs de Bataille de la campagne de Crimée, 1854—55, 120 obrazów, 5 planów, 1:42.000, 1 k. przegl., Piotrogród 1904.—H IV c 74.

#### K r z n a.

obacz: nr. 1539, 1587.

#### Latowicz.

1767. Gegend bei Latowice, 1:14.400, 1801—5, 1 k. rys., MS.—G I k 56.

#### Łebus (Lubusz).

obacz: nr. 495.

#### L i e s n a.

1768. Recognoscierung des Liesnabaches von Kamenitz bis zu seiner Mündung, 1812, 1 k. rys., 1 ark. pisma, MS.—K IX 77.

1769. Skizze der Gegend zwischen den Flüssen Liesna und Muchawiec, 1812, 1 k. rys., 1 oleata, **MS.**—KIX 78.

#### Lipowiec.

1770. Beschreibung des Bergschlosses Lipowiec, zu einem festen Posten angetragen, 1801—5, 1 zes. pis., **MS.**—K VII h 114.

#### Liwiec.

1771. Beschreibung des Liwiecbaches und der einfallenden Bäche, 1801—5, 2 ark. pisma, **MS.**—KIX 79.

#### Lubcza.

1772. Lubcza-Höhe am Dunajec, 1:2.500, 1915, 1 k. lit., Res.—HIV d 574.

#### Lubieszów.

1773. Skizze des Weges von Lubieszów nach Koszaliczin, 1812, 1 k. rys., **MS.**—KIX 136.

#### Luboml.

1774. Skizze des Weges von Matzineu über Ljuboml nach Włodawa, 1812, 1 k. rys., **MS.**—KIX 137.  
1775. Abek, Beschreibung der Wege von Ljuboml nach Włodawa, 1812, 1½ ark. pisma, **MS.**—KIX 135.  
obacz: nr. 1709.

#### Lubusz.

obacz: nr. 495.

#### Lwów.

1776. Otto, General-Charta von dem Marche der bei Homonna in Hungarn gestandenen k. k. Troupen bis zur Hauptstadt Lemberg in Polen, mit Bemerkungen, 1:375.000, 1772, 18 k. rys., 1 plan miasta, **MS.**—BIX a 394.  
1777. To samo, z nieco zmienionym tytułem, 11 k. rys. i szkiel., **MS.**—BIX a 394—1.

1778. Manœuvre bei Nawaria, zwei Meilen von Lemberg, 1:14.400, 1802, 1 k. rys., 3 $\frac{1}{4}$  ark. pisma i 1 zes. z 8 szkic., **MS.**—I VII k 1.
1779. Mengewein, Karte der Umgebung von Lemberg, 1:14.400, 1834—5, 2 k. rys., **MS.**—Glh 374.
1780. Manöverdispositionen bei Lemberg, 1837, 4 k. rys., 3 oleaty i 1 zes. pisma, **MS.**—I VII k 2.
1781. Lemberg mit seinen Umgebungen, 1:14.400, 1836, 1 k. rys., **MS.**—K VII h 112.
1782. Generalquartiermeisterstab, Lemberg mit seiner Umgebung, 1:14.400, 1836 (4 egz.), 1863 (4 egz.), 9 k. lit.—Glh 375.
1783. Militärgeogr. Institut, Umgebungskarte von Lemberg, 1:75.000, 1879, 1 k. lit., 2 egz.—Glh 378.
1784. Tietze, Geologische Karte der Umgebung von Lemberg, 1:75.000, 1880, 1 k. lit.—B IX b 22—1.  
obacz: nr. 1637.

#### Łagiewniki.

1785. Entwurf eines Lagers bei Łagiewniki, 1790, 1 k. rys., **MS.**—H III e 3371.

#### Łagów.

1786. Ringelsheim, Bemerkungen über die Aufstellung eines Marschlagers bei Łagów, 1801—5, 1 ark. pisma, 1 k. rys., 1:28.800, **MS.**—K IX 74.

#### Łany.

1787. Beschreibung eines kleinen Postens bei Łany nächst Żarnowiec an der Pilica, 1801—5, 1 ark. pisma, **MS.**—K IX 75.

#### Łódź.

1788. Preżencow-Kaigorodow, Plan zachodniej okolicy Łodzi, po ros., 1:8.500 (po 1882), 12 k. lit., szkic.—Glk 59.
1789. Preżencow-Kaigorodow, Plan północnej okolicy Łodzi, po ros., 1:4.240, 1882, 4 k. lit., 2 egz.—Glk 58.
1790. Kaigorodow-Preżencow, Zachodnia okolica Łodzi, po ros., 1:21.300, 6 k. lit.—Glk 60.

**Łomża.**

1791. Kartographische Abteilung der Deutschen Armee, Karte der Umgebung von Łomża, 1:42.000, 1891, 1 k. lit., 2 egz.—G1k60—11.

**Łososina.**

obacz: nr. 1532.

**Łuck.**

1792. Oesterreichische Stellungen und russisches Lager bei Łuck, 1812, 1 k. rys., **MS.**—HIVa1377.
1793. Aufstellung der Russen bei Łuck, 1812, 1 k. rys., **MS.**—HIVa1378.
1794. Skizze der Gegend zwischen Łuck und Tortschin, 1812, 1 k. rys., **MS.**—G1k63.
1795. Technisches Militärkomitee, Festungsumgebungsplan von Łuck, 1:50.000, 1895, 1 k. lit., Res.—HIVd374.
1796. Festungsumgebungsplan von Łuck, 9. wyd. w 42 k. i 15 ark., **MS.**—HIVd498.
1797. Ergänzung zum Festungsplan Łuck-Równo, 1:25.000, po części 5 egz., 278 k., Res.—HIVd569.
- obacz: nr. 1713, 1715, 1929.

**Łysobyki.**

1798. Skizze der Umgebung von Lisobiky (Łysobyki), 1:14.400, 1801—5, 1 k. rys., **MS.**—G1k65.

**Maciejowice.**

1799. Situation et plan de la Bataille auprès Maciejowice, 1 k. rys., **MS.**—HIIIe3395.
1800. Weiss, Plan der Bewegung der Russischen und Polnischen Armee vor und zur Bataille von Maciejowice, 1 k. rys., **MS.**—HIIIe3396.

**Majdan.**

obacz: nr. 1641.



**Malborg.**

obacz: nr. 1258, 1614.

**Małogoszcz.**

1801. Beschreibung eines Marschlagers bei Małogoszcz, 1801—5, 1 zesz. pisma, **MS.**—KIX 83.

**Marjampol.**

1802. Pfeiffer, Mariampol, Brückenkopf, 1868, 1 plan i 1 oleata, **MS.**—K VII h 116.  
1803. Dorotka, Mariampol, 1:1.800, 1809, 1 k. rys., **MS.**—K VII h 115.

**Matigi.**

obacz: nr. 1649.

**Matzinew.**

obacz: nr. 1774.

**Mierzawa.**

1804. Beschreibung eines Marschlagers bei Mierzawa, 1801—5, 1 zesz. pisma, **MS.**—KIX 84.

**Mikołajów.**

1805. Umgebung von Mikołajów mit dem festen Lager von Rozwadów, 1:28.800, (1835), 1 k. rys., **MS.**—K VII h 117.  
1806. Detailbeschreibung von Nikolajew, 1860—7, 2 k. rys., 1 fotografia, 1 oleata, 5 ark. pisma, 2 egz., **MS.**—KIX 94—10.

**Miłusze.**

1807. Skizze des Weges von Miłuszyn am Styr nach Peresba, 1 k. rys., **MS.**—KIX 139.

**Mir.**

1808. Schluderbach, Stołoce, Skizze des Weges nach Mir, 1812, 1 k. rys., 1 ark. pisma, **MS.**—KIX 155.

**Mistków Stary.**

1809. Plan der Gegend zwischen Stoczek und Mistków Stary, 1:14.400, 1801—5, 1 k. rys., **MS.**—GIk 131.

**Mistrzowice.**

1810. Plan der Verschanzung zwischen Mistrovitz und Kotsubends, 1:28.800, 1790, 1 k. rys., **MS.**—H III e 3375.  
 1811. Plan der Position zwischen Mistrovitz und Stanislowice ohnweit Teschen, 1:15.000, 1790, 1 k. rys., **MS.**—H III e 3374.  
 1812. Plan der Verschanzung zwischen Mistrovitz und Kotsubends, 1:14.400, 1790, 1 k. rys., **MS.**—H III e 3373.

**Młodzowa.**

obacz: nr. 1581.

**Mniszek.**

1813. Beschreibung des Nida Flusses von Mniszek bis zum Einfluss in die Weichsel, 1801—5, 1 zesz. pis., **MS.**—KIX 93.

**Modlin.**

1814. Modlin, 1805—6, 1 k. rys., 3 ark. pisma i 2 plany, **MS.**—KIX 98.  
 1815. Raport su l'etat actuel des places de Serock, Modlin et Praga, etc. 1810, 1 zesz. i 3 ark. pisma, **MS.**—KIX 95.  
 1816. Skizze des dreifachen Brückenkopfes von Modlin, 1812, 1 k. rys., **MS.**—HIVa 1391.  
 1817. Roy, Skizze des dreifachen Brückenkopfes bei Modlin, 1813, 1 k. rys., **MS.**—IX 96.  
 1818. W-n, Modlin, 1835, 1 k. rys., **MS.**—KIX 97.  
 1819. Modlin und Umgebung, 1884, 1 k. rys., **MS.**—KIX 99.

**Mohylew.**

1820. Wieser, Brückenkopf Mohylew Podolski, 1867, 1 k. rys., 1 oleata, 1½ ark. pisma, **MS.**—KIX 86.

**Mokrany.**

1821. Plan von Mokrany, 1:14.400, 1801—5, 1 k. rys., **MS.**—GIk 66.

1822. Herbert, Beschreibung des Weges von Mokrany nach Włodawa, 1812,  $\frac{1}{2}$  ark. pisma, **MS.**—KIX 140.  
 1823. Zwei Wegskizzen bei Ruda und Mokrany, 1812,  $\frac{1}{2}$  ark. pisma, 1 k. rys., **MS.**—KIX 151.

**Morawiany.**

1824. Beschreibung einer feindlichen Aufstellung bei Morawiany Małe und Widoma, 1801—5, 1 zesz. pisma, **MS.**—KIX 87.

**Mor. Ostrawa.**

1825. Plan der Umgebung von M. Ostrau, 1806, 1 k. rys., **MS.**—G I h 402.  
 1826. Plan der Umgebung von M. Ostrau, 1800, 1 k. rys., **MS.**—G I h 401.  
 obacz: nr. 1584.

**M o s t y.**

obacz: nr. 1590.

**Moszczana.**

1827. Schindler, Colonnenweg von Moszczona nach Silniewice, 1 k. rys.,  $\frac{1}{2}$  ark. pisma; nach Wolkowice, 1 k. rys., **MS.**—KIX 142.  
 obacz: nr. 1740.

**M o z y r z.**

1828. Sembratowicz, Brückenkopf Mosyr, 1867—8, 1 k. rys., 2 ark. pisma, **MS.**—KIX 89.

**Muchawiec.**

obacz: nr. 1555, 1568, 1769.

**Myślenice.**

1829. Grundriss des festen Lagers um Myślenice, 1:28.800, (1835), 1 k. rys., **MS.**—K VII h 119.  
 1830. Myślenice und Umgebung, (1835), 1 k. rys., **MS.**—K VII h 118.

1831. Umgebung von Myślenice, 1:14.400, (1845), 1 k. rys.,  
**MS.**—K VII h 120.  
 obacz: nr. 1546.

#### Nadworna.

obacz: nr. 1594.

#### Narew.

obacz: nr. 1563, 1564.

#### Narwa.

1832. Plan de l'attaque de Narwa 1700, avec relation,  
 1 k. rys., **MS.**—H III d 37.  
 1833. Plan de l'attaque de Narwa 1700, 1 k. rys., **MS.**—  
 H III d 36.  
 1834. Plan der Attaque der importanten Festung Narwa,  
 1:12.600, 1704, 1 k. ryt.—H III d 41.

#### Nawaria.

obacz: nr. 1778.

#### Nieświerz.

1835. Wegskizze zwischen Nieświerz und Snów, 1812, 1 k. rys.,  
**MS.**—K IX 143.  
 1836. Aufnahme der Gegend von Nieświerz, 1812, 2 k. rys.,  
**MS.**—K IX 94.

#### Nida.

obacz: nr. 1552, 1558, 1813, 1841.

#### Nidzica.

1837. Beschreibung einer feindlichen Aufstellung am linken  
 Nidzicaufer gegenüber Skalmierz, 1801—5, 1 zes.  
 pisma, **MS.**—K IX 116.

#### Niżniów.

1838. Pfeiffer, Niżniów, Brückenkopf, 1868, 1 plan, 1 ole-  
 ata, **MS.**—K VII h 122.

**Nowa Góra.**

o b a c z : nr. 1591.

**Nowosiółka.**

1839. Skizze der Gegend und Wege bei Nowosiółki, 2 k. rys., **MS.**—KIX 144.

**Nowe Miasto.**

1840. Beschreibung einer feindlichen Stellung zwischen Piasek Wielki und Nowe Miasto an der Nida 1801—5, 1 zesz. pisma, **MS.**—KIX 106.  
 1841. Beschreibung des linken Nida-Ufers von Nowe Miasto bis Wiślica, 1801—5, 1 ark. pis., **MS.**—KIX 92.  
 1842. Die Weichsel von Nowe Miasto bis zum Einfluss der oberen Wisłoka, 1801—5, 1 zesz. pisma, **MS.**—KIX 181.

**Nowy Dwór.**

1843. Gegend am rechten Ufer der Weichsel von Praga bis Nowy Dwór, 1:57.600, 1801—5, 1 k. rys., **MS.**—GIk 144—1.

**Nowy Sącz.**

1844. Fischer-Lepenau, Neusandec, doppelter Brückenkopf, 1867—8, 4½ ark. pisma, 1 plan, 1 oleata, 1 szkic, **MS.**—K VII h 121.

**Obiechów.**

1845. Beschreibung eines kleinen Postens bei Obiechów an der Pilica, 1801—5, 1 zesz. pisma, **MS.**—KIX 100.

**Obrowa.**

o b a c z : nr. 1578.

**Oczaków.**

1846. Lauterer, Die Linien von Oczakow, 1:82.000, 1782, 1 k. rys., **MS.**—BXI b 11—1.  
 1847. Karte des Gebietes nördlich Oczakow und Cherson zwischen Bug und Dniepr (z wojny rosyjsko-tureckiej 1788), 1 k. rys., **MS.**—H III e 2853.

**O d e s s a.**

1848. Detailbeschreibung von Odessa, 1867, 1 k. lit. i 5 ark. pis., **MS.**—K IX 100—10.  
 1849. Umgebungsskizze von Odessa, 1:200.000, 1 k. lit., 1918.—H IV d 570.

**O d r a.**

1850. Tauber, Karte der Grenzberichtigung an der Oppa, Oder und Olsa zwischen Preussen und Schlesien, 1:7.200, 1788—9, 11 k. rys., **MS.**—B IX c 258.  
 1851. Schubarth, Generalplan des Oderstroms in Schlesien, 1:648.000, 1 k. rys., **MS.**—B IV b 104.  
 1852. Koppin, Karte von dem Tale der Oder und dessen Umgebung von Frankfurt bis Schwedt, 1:100.000, Berlin 1829, 2 k. ryt.—B IV b 207.  
 obacz: nr. 498, 499, 501, 1548.

**Ogińskiego kanał.**

1853. Metzen, Plan und Bericht über den Ogińskischen Kanal, 1812, 1 k. rys. i 1 ark. pisma, **MS.**—K IX 101.

**O k o p y.**

1854. Derichs, Plan d'Okopy, 1775, 1 k. rys., **MS.**—K IX 102.

**O l a w a**

obacz: nr. 1582.

**O l s a.**

obacz: nr. 1850.

**O l w i o p o l.**

1855. Wrede, Olwipol am Bug, 1867, 1 k. rys., 1 oleata, 2 ark. pisma, **MS.**—K IX 103.

**O p a w a.**

obacz: nr. 1850.

**O p o c z n o.**

obacz: nr. 1604.

**O r a w a.**

1856. Csolllich, Memoire über die Verteidigung des Schlosses Arva, 1809, 3 ark. pisma, 2 plany, **MS.**—K VII k 178.  
1857. Schön, Umgebung des Schlosses Arva Varalja, 1:14.400, 1824, 1 k. rys., **MS.**—G I h 8.  
obacz: nr. 1507, 1663.

**O siemkówka.**

obacz: nr. 1620.

**O s z a b.**

1858. Lagerplan von Klein Oschab, 1:14.400, 1790, 1 k. rys., **MS.**—H III e 3369.

**O szanica.**

1859. Skizze des Wegs von Winowitz (Witonieź) nach Oscheniza, 1812, 1 k. rys., **MS.**—K IX 160.

**O strawica.**

1860. Max I., Fluvius Ostrawica, tum antiquus quam modernus cum explicatione, 1:6.800, kopja z r. 1811, 2 k. rys., **MS.**—B IX b 189.

**O s t r ó w.**

1861. Einige Daten über die Brücke bei Ostrów, 1892, 1 ark. pisma, 1 mapa spec., **MS.**—K VII h 123.

**O ś w i ę c i m.**

1862. Entwurf eines Lagers bei Oświęcim und Befestigung des Schlosses, 1:28.800 i 1:720, 1790, 2 k. rys., **MS.**—H III e 3377.  
1863. Plan von Oswiczin mit nördlicher Umgebung, 1:14.400, (1800), 1 k. rys., **MS.**—G I h 476.  
1864. Situationsplan des Stationsplatzes zu Oświęcim, 1:1.584, 1854, 1 k. rys., **MS.**—K VII h 124.

**O z i a t y.**

1865. Link-Harbert, Beschreibung des Weges von Oziaty nach Ruta, 1812, 2/2 ark. pisma, **MS.**—KIX 145.

**O z i e r a n y.**

1866. Wegskizze zwischen Ozierany und Torczyn, 1812, 1 k. rys., **MS.**—KIX 146.

**P a l i n u s s i a.**

o b a c z : n r . 1540.

**P a r y s ó w.**

1867. Plan der Gegend zwischen Parisow und Żabianice, 1:14.400, 1801—5, 1 k. rys., **MS.**—GIk 93.

**P e r e k o p.**

1868. Plan de la forteresse de Perekop, 1771, 1 k. rys., **MS.**—KIX 105.

**P e r e s p a.**

o b a c z : n r . 1807.

**P i a s e k W i e l k i.**

o b a c z : n r . 1840.

**P i l i c a.**

1869. Gomez, Recognoscierungsplan längs dem Pilicafluss, 1:111.000, 1796, 3 k. rys., **MS.**—B XI c 53.  
1870. Beschreibung des Pilicaflusses von seinem Ursprung bis zum Einfluss, 1801—5, 1 zes. pisma, **MS.**—KIX 107.

**P i n a.**

o b a c z : n r . 1711.

**P i ń s k.**

1871. Weiss, Wegskizzen um Pińsk, 1812, 2 k. rys., 2<sup>1</sup>/<sub>2</sub> ark. pisma, **MS.**—KIX 147.  
o b a c z : n r . 1411, 1708, 1711.



**Piotrawin.**

1872. Plan der Gegend von Piotrawin an der Weichsel, 1:14.400, 1801—5, 1 k. rys., **MS.**—G I k 98.

**Poddubne.**

1873. Plan zur Schlacht bei Poddubie 12/VIII. 1812, 1:43.200. 1 k. rys., **MS.**—H IV a 1362—1.  
 1874. Becker, Plan der Schlacht bei Podobna (Kobryń), 12/VIII. 1812, 1 k. ryt.—H IV a 1362.  
 obacz: nr. 1629.

**Podgórze.**

1875. De Krapf, Plan von Podgórze mit Verschanzung, 1:7.200, 1790, 1 k. rys. z dodatkiem, 2 egz., **MS.**—H III e 3379.  
 1876. Plan des Weichselstroms bei Podgórze, 1:3.600, 1815, 1 k. rys., **MS.**—B IX b 241.  
 1877. Blagoevich, Plan des Handelsrayons von Podgórze nach dem Traktat von 1815, 1:14.400, 1815, 1 k. rys. z 2 kopjami, 1 zes. pisma, **MS.**—B IX c 529—1.  
 obacz: nr. 1608, 1720, 1722, 1727.

**Podoisze.**

1878. Beschreibung der Brückenschanze bei Podolze ohnweit Zator, 1801—5, 1 zes. pisma i 1 k. rys., 1:3.600, **MS.**—K VII h 124—1.

**Podzamcze Orawskie.**

obacz: nr. 1856, 1857.

**Pojałowice.**

1879. Beschreibung einer feindlichen Stellung vor Pojałowice, 1801—1805, 1 zes. pis., **MS.**—K IX 109.

**Pclitewszczyzna.**

obacz: nr. 1561.

**P o ł t a w a.**

1880. Plan de la fameuse bataille de Poltawa, 1709, 1 k. ryt., 2 egz.—H III d 15.
1881. Hartlieb, Plan der Schlacht von Poltawa, 1709, 1:42.600, 1 k. rys. i 6 odbitek, **MS.**—H III d 19.
1882. Chatow, Plan de la bataille de Poltawa (1709), 1:21.300, 1819, 1 k. ryt., po ros.—H III d 18.
1883. Plan de la fameuse bataille de Poltawa, 1709, 1 k. rys., **MS.**—H III d 14.
1884. Plan de la bataille de Poltawa, 1709, 1 k. rys., **MS.**—H III d 13.
1885. Hemeling, Plan de la fameuse bataille de Poltawa, kopja oryginału z r. 1709, 1735, **MS.**—H III d 16.

**P o ł o n k a.**

1886. Plan der Gegend mit den Ueberresten aus der bedeutendsten Schlacht von Poltawa, 1:21.300, 1816, kopja, po ros., 1 k. rys., **MS.**—H III d 17.
1887. Wegskizze bei Połonka nach Stołowice, 1812, 1 k. rys., 1/2 ark. pisma, **MS.**—K IX 148.

**P o z n a ń.**

1888. Schmude, Plan von der Umgebung von Posen, 1:25.000, 1844.—G I c 443.
1889. Dobner, Die Festung ersten Ranges Posen 1856, 1 zesz. pisma i 1 rys. oleata, **MS.**—K II f 50—31.
1890. Crusius-Dietrich, Plan der Stadt und Umgebung von Posen, 1:25.000, 1860—2, 1 k. lit., 2 egz.—G I c 443—1.
1891. Dorotka, Posen auf Grund des Umgebungsplans von 1861 recognosciert 1864, 1:12.500, 1864, 1 k. rys., **MS.**—G I c 443—4.
1892. Dorotka, Posen, Festung ersten Ranges, 1864, 1 zesz. pisma, 2 k. rys., **MS.**—K II f 50—33.
1893. Posen recognosciert 1864, 1 zesz. pisma, 2 k. lit., **MS.**—K II f 50—32.

**P r a g a.**

1894. Brückenkopf Praga, 1812, 1 k. rys., **MS.**—H IV a 1392. obacz: nr. 1843.

**Prokocim.**

1895. Entwurf eines Lagers von Prokocim, 1790, 1 k. rys.,  
**MS.**—H III e 3380.

**Proszowice.**

1896. Beschreibung zweier Aufstellungen bei Proszowice  
und Przesławice, 1801—5, 1 zesz. pisma, **MS.**—KIX 110.

**Provodeck.**

o b a c z: nr. 1574.

**P r u d y.**

1897. Stellung bei Prudy, 1812, 1 k. rys., **MS.**—HIVa 1379.

**P r u t.**

1898. Cordonsversicherung am Pruthfluss bis an die Siebenbürgische Grenze, 1778, 1792, 2 k. rys., **MS.**—K VII h 23.  
o b a c z: nr. 1577, 1597, 1598, 1599.

**P r u ż a n y.**

1899. Ramberg-Neumann-Portier, Vier Wegskizzen aus der Umgebung von Prużany, 1812, 2 k. rys., 1 zesz., 1<sup>1</sup>/<sub>2</sub> ark. pisma, **MS.**—KIX 149.  
1900. Stellung des österreichischen Auxiliärcorps bei Prużany, 1 k. rys., 1812, **MS.**—HIVa 1380. •  
1901. Stellung bei Wielkie Pole bei Prużany, 1812, 1 k. rys., **MS.**—HIVa 1384.  
o b a c z: nr. 1554.

**Przemsza.**

1902. Beschreibung des Flusses Przemsza Biała, 1801—5, 1 zesz. pisma, 2 k. rys., **MS.**—KIX 111.

**Przemysł.**

1903. Feldmanoevers bei Przemysł, 1:28.800, 1811, 2 k. rys., 2 zesz. pisma, **MS.**—I VII k 4.

1904. Billing, Plan der freien Kreisstadt Przemyśl und der umliegenden Gegend, 1:7.200, 1818, 1 k. rys. i 1 ark. pisma, **MS.**—K VII h 125.
1905. Rothkirch-Pflanzelter, Umgebung von Przemyśl für projektierte Feldmanöver, 1:14.400, 1820—1, 6 k. rys., 1 szkic., 1 zes. i 1 ark. pisma, **MS.**—I VII k 5.
1906. Blagoevich, Copie der Aufnahme der Umgebung von Przemyśl, 1:14.400, (1820—1), 6 k. rys., **MS.**—GI h 580.
1907. Umgebung von Przemyśl, 1:144.000, (1855), 3 egz., **MS.**—K VII h 126<sup>1/2</sup>.
1908. Umgebung von Przemyśl, 1:14.400, 1855—6, 7 k. rys., **MS.**—K VII h 126.
1909. Umgebungsplan von Przemyśl, 1:25.000, 9 k. lit., 2 egz.—GI h 582.
1910. Militärgeogr. Institut, Umgebungskarte von Przemyśl, 1:75.000, 1880, 1 k. lit., 2 egz.—GI h 581.

#### Przesławice.

obacz: nr. 1896.

#### Przysucha.

obacz: nr. 1664.

#### Przytyk.

1911. Plan der Umgebung von Przytyk, 1:28.800, 1801—5, 1 k. rys., **MS.**—GI k 99—11.  
obacz: nr. 1671.

#### Pułtusk.

1912. Both, Plan der Schlacht bei Pułtusk, 1:15.000, 1806, 1 k. ryt., z opisem.—HIVa 1185.
1913. Plan der Schlacht bei Pułtusk, po ros., 1806, 1 k. ryt.—HIVa 1184.
1914. Plan der Stadt Pułtusk und deren Verschanzungen, 1812, 1 k. rys., **MS.**—HIVa 1393.

#### Rachów.

1915. Rachów Brückenkopf, 1855, 1 ark. pisma i 1 oleata, **MS.**—KIX 114.

**Racławice**

1916. Plan der Bataille bei Raslawice, 8. 4. 1794., 1 k. rys.,  
**MS.**—H III e 3398.
1917. Plan von der Bataille von Racławice 8. April 1794,  
 1 k. rys. z kopją fotogr., **MS.**—H III e 3397.

**Radom.**

1918. Plan eines Marschlagers bei Radom, 1:28.800, 1801—5,  
 1 k. rys., **MS.**—K IX 112.

**Radomka.**

1919. Beschreibung des Radomkabaches, 1801 — 5, 2 ark.  
 pisma, **MS.**—K IX 113.

**Radymno.**

1920. Brückenkopf und Stellung bei Radymno, 3 k. rys.,  
**MS.**—K VII h 127—21.

**Raja.**

obacz: nr. 1575, 1576, 1577.

**Raszyn.**

1921. Brouillon des am 19. April 1809 bei Raszyn vorgefallenen Treffens, 1 k. rys., **MS.**—H IV a 1272.

**Ratno.**

1922. Drei Wegskizzen der Umgebung von Ratno, 1812,  
 3 k. rys., **MS.**—K IX 150.
1923. Beschreibung des Wegs von Zalesie nach Ratno,  
 1812, 1 ark. pis., **MS.**—K IX 164.  
 obacz: nr. 1684.

**Rozwadów.**

obacz: nr. 1805.

**Rozwadówek.**

1924. Plan der Gegend bei Rozwadówek, 1:14.400, 1801—5,  
 1 k. rys., **MS.**—G I k 105.

**R ó w n o.**

1925. Technisches Militärkomitee, Festungsumgebungsplan von Równo, 1:50.000, 1895, 1 k. lit., 9 egz., Res.—HIV d 376.
1926. Technisches Militärkomitee, Festungsumgebungsplan von Równo, 1:25.000, 4 k. lit., 5 egz., Res.—HIV d 499—1.
1927. Festungsumgebungsplan von Równo, 1:200.000, 4 k. lit., Res.—HIV d 499.

**R ó z y s z c z e.**

1928. Aufnahme von Różyszczce am Styr, 1812, 2 k. rys., **MS.**—GI k 105—1.
1929. Stellungen bei Rosziszce (Różyszczce) und Lutzk, 1812, 1 k. rys., **MS.**—HIVa 1381.

**R u d a.**

1930. Aufstellung bei Ruda, 1812, 1 k. rys., **MS.**—HIVa 1382.  
obacz: nr. 1823.

**R u d a w a.**

1931. Beschreibung der Position bei Rudawa, 1:14.400, 1801—5, 1 zesz. pisma, 1 plan, **MS.**—K VII h 128.

**R u t a.**

obacz: nr. 1865.

**R y c z y w ó ł.**

1932. Plan der Gegend bei Ryczywół, 1:14.400, 1801—5, 1 k. rys., **MS.**—GI k 106.

**R y g a.**

1933. Riga mit den russischen Attaquen von 1710, 1 k. rys., **MS.**—H III d 44.  
obacz: nr. 1411, 1609.

**S a m b o r.**

obacz: nr. 1600.

**S a n.**

1934. Militärische Beschreibung des Sanflusses 1801 — 5, 1 zesz. pis., **MS.**—K VII h 129—1.
1935. Militärische Beschreibung des Weichselflusses von der Sanmündung bis Świdry, 1801—5, 1 zesz. pisma, **MS.**—K IX 180.
1936. Neumann-Geppert, Allgemeine Uebersicht des Sanflusses von dem Ursprung bis zur Mündung, 1810, 1 zesz. pisma, 1 szkiel. i 15 k. rys., **MS.**—K VII h 35.
1937. Massetig, Entwurf flüchtiger Brückenköpfe am San, 1882, 8 k. rys. i 5 lit., 1 fotogr. kopja, 2 zesz. i 5 ark. pis., **MS.**—K VII h 129—12.  
obacz: nr. 1666.

**S a n d o m i e r z.**

1938. Plan der Gegend ohweit Sandomirz, allwo der alte und neue Sanfluss in die Weichsel fallen, 1:3.300, 1772, 1 k. rys., **MS.**—B IX a 411.
1939. Plan von Sandomierz und Umgebung, 1:28.800, (1800), 1 k. rys., **MS.**—G I k 107.
1940. Skizze mit der Darstellung des bei Sandomierz im Bau befindlichen Weichsel Brückenkopfes, 1:75.000, 1914, 1 k. rys., Res.—H IV d 378.

**S a r n y.**

obacz: nr. 1545.

**S i e l e c.**

obacz: nr. 1526.

**S e b a s t o p o l.**

1941. Lehrmann, Hafen von Sewastopol, 1:50.000, Berlin, 1854, 1 k. lit., 10 egz.—B XI b 12—2.
1942. Stanford's New Map of Sebastopol, 1:42.000, 1854, 1 k. lit.—H IV c 97.
1943. Lehrmann, Hafen von Sebastopol nach russischen Originalaufnahmen, 1:50.000, 1854, 1 k. lit.—H IV c 92.
1944. Jervis, Chart of the Harbour of Sewastopol, 1:38.700, Londyn, 1854, 1 k. lit.—B XI b 12—1.

1945. Ansicht der befestigten Stellung der alliierten Armee vor Sebastopol (1854—6), 1 k. lit.—HIVc 86.
1946. Schultz, Allgemeine Ansicht der Belagerung von Sewastopol, (1854—6), 1 k. lit.—HIVc 85.
1947. Dintorni di Sebastopol, 1:85.000, (1854—6), 1 k. lit.—HIVc 90.
1948. Plan des environs de Sewastopol, 1:40.000, (1854—6), 3 k. lit.—HIVc 94.
1949. Biddulph, A Sketch showing position of corps before Sewastopol, 1:42.000, Londyn, (1854—6), 1 k. lit.—HIVc 95.
1950. Positions devant [Sewastopol, 1:40.000, (1854—6), 1 k. lit.—HIVc 96.
1951. Plan von Sebastopol mit der Umgebung, den Befestigungen und Angabe der Aufstellung der verbündeten Armee, po ros., 1:82.000, (1854—6), 1 k. lit., 2 egz.—HIVc 89.
1952. (Flemming), Plan der Umgebung von Sebastopol mit Angabe der Stellungen und Belagerungsarbeiten, 1:40.000, (1854—6), 2 egz.—HIVc 88.
1953. Die Umgebung von Sebastopol, und seine Verteidigungswerke, 1:53.300, (1854—6), 1 k. lit., 2 egz.—HIVc 87.
1954. Plan von der Festung Sewastopol und Umgebung, 1:44.000, 1855, 1 k. lit., 4 egz.—HIVc 80.
1955. Beschreibung der provisorischen Befestigungsbauten vor Sebastopol, 1857, MS.—KIX 115.
1956. Conte Carli, Belagerung von Sebastopol, 10 planów i 11 zes. lit.—HIVc 79.
1957. Kaiser, Sebastopol, die Stadt, Forts und Hafen, 1 k. lit., 2. egz.—G VI 152.
1958. Ciceri et Benoist, Sebastopol et ses environs. 1 k. lit., 2 egz.—HIVc 84.
1959. Wyld, Siege of Sewastopol (z wojny krymskiej), 1:44.000, 1 k. lit., 4 egz.—HIVc 82.

### S i e l c e .

obacz: nr. 1537.



**Siemiatycze.**

1960. Lager von Siemiatycze, 1812, opis, **MS.**—HIVa 1354—1.  
 1961. Hartlieb, Zwei Wegbeschreibungen von Siemiatycze nach Zajęzyki und Kruchel, 1812, 3 ark. pisma, 1 szkic, **MS.**—KIX 152.

**Sienn o.**

1962. Militärische Beschreibung des Marschlagers bei Sienn o, 1801—1805, 1 zesz. pisma, 1 k. rys., 1:28.800, **MS.**—K VII h 130.

**Sierock.**

1963. Plan der befestigten Brückenköpfe von Sierock und Wierzbica an beiden Ufern des Narew, 1809, 1 k. rys., 3 egz., **MS.**—H VI a 1333.

**Siłniewice.**

o b a c z: nr. 1827.

**Siwka.**

1964. Pfeiffer, Brückenkopf bei Siwka, 1868, 1 plan, 1 oleata, **MS.**—K VII h 131.  
 1965. Umgebung von Siwka-Martynów, 1 druk. plan.—K VII h 131<sup>1/2</sup>.

**Skalbmierz.**

1966. Beschreibung eines Marschlagers bei Skalbmierz, 1801—5, 1 zesz. pisma, **MS.**—KIX 117.  
 o b a c z: nr. 1837.

**Skawa.**

1967. Linkes Ufer der Skawa von Wadowice bis zu ihrem Einfall in die Weichsel, 1:28.800, 1805, 2 k. rys., **MS.**—BIX b 227.

**Skrzyczno.**

1968. Plan Gegend zwischen Skrzyczno und Winiawa, 1:14.400, 1801—5, 1 k. rys., **MS.**—G I k 128.

**Słomniki.**

1969. Beschreibung eines Marschlagers zwischen Słomniki und Waganowice 1801—5, 1 zesz. pisma, **MS.**—KIX 118.

**Słonim.**

1970. Aufnahmen aus der Gegend von Slonim, 1812, 6 k. rys., **MS.**—KIX 119.  
1971. Wegskizze bei Slonim, 1812, 1 k. rys., **MS.**—KIX 153.

**Smoleń.**

1972. Beschreibung eines kleinen Postens beim alten Schloss Smoleń, 1801—5, 1 zesz. pis., **MS.**—KIX 120.

**Snów.**

o b a c z : nr. 1835.

**Sokal.**

1973. Geppert, Raport über die zwischen Złoczów und Sokal an beiden Ufern des Bug bestehenden Uebergangspunkte, 1810—12, 1 zesz. pisma, **MS.**—K VII h 150.

**Sokołów.**

o b a c z : nr. 1551.

**Spyczyn.**

1974. Gegend bei Spyczyn, 1:14.400, 1801—5, 1 k. rys., **MS.**—GI k 130.

**Stanilesti.**

1975. Combat des Moscovites et des Turcs à Stalinesti, 1:7.500, 1711.—H III d 22.  
1976. Combat des Moscovites et des Turcs à Stanales (Stalinesti), 1:8.300, 1711, 1 k. rys., **MS.**—H III d 23.  
1977. Combat avec les Turcs à Stanilest, 1 k. rys., 1711, **MS.**—H III d 24.  
1978. Combat de Stanalest, Plan avec relation, 1:7.500, 1711, 1 k. rys., **MS.**—H III d 25.

**Stanisławów.**

1979. Köllö, Plan der aufgenommenen Umgebung von Stanislau, 1:28.800, (1836), 1 k. rys., **MS.**—G1h 650.

**Stanisławice.**

obacz: nr. 1811.

**Starawieś.**

1980. Wegskizze von Zelwa nach Starawieś, 1812, 1 k. rys., **MS.**—KIX 165.

**Staszów.**

1981. Demuth-Welden, Manoevers bei Staszów, 1:14.400, 1803, 2 k. rys., 1 tabela, 2 zesz. pisma, **MS.**—I VII k 6.  
1982. Bemerkungen über die Aufstellung eines Marschlagers bei Staszów, 1801—5, 1 ark. pisma i 1 k. rys., **MS.**—KIX 121.

**Stężyca.**

obacz: nr. 1649.

**Stochód.**

1983. Lauf des Stochodflusses von Witonieź bis Świdniki, 1:48.400, 1812, 1 k. rys., **MS.**—B XI b 19.  
1984. Skizze des Stochodflusses, 1812, 1 k. rys., **MS.**—KIX 122.  
1985. Ullrichsthal, Skizze der einzelnen Flussstrecken der Turja und des Stochod, 1812, 4 k. rys.,  $\frac{1}{2}$  ark. pis., **MS.**—KIX 173.  
obacz: nr. 1640.

**Stoczek.**

obacz: nr. 1809.

**Stołce.**

obacz: nr. 1808.

**Stołowicze.**

1986. Lagerplatz Stołowicze, 1812, 1 k. rys., MS.—H IVa 1355.  
obacz: nr. 1887.

**S t r y j.**

1987. Entwurf eines verschanzten Lagers bei Stryj, 1:7.200, 2 k. rys. — Ein Plan zur Befestigung der Stadt als Kernwerk des Lagers, 1:7.200, 1830, 1 k. rys., MS.—K VII h 134.
1988. Umgebung von Stryj mit projektiertem Lager, (1835), 2 k. rys., MS.—K VII h 135.
1989. Mathievich, Plan der Stadt Stryj und Umgebung, 1:14.400, (1836), 2 k. rys., MS.—G I h 656.

**S t y r.**

1990. Drei Skizzen des Laufes des Styrfusses mit eingezeichneten Truppen-Stellungen, 1810, 3 k. rys., MS.—K IX 166.  
obacz: nr. 1640.

**Sulkowska Wola.**

obacz: nr. 1671.

**S z a c k.**

1991. Herbert, Beschreibung des Weges nach Szack, 1812, 1 zes. pisma, MS.—K IX 157.

**Szczakowa.**

1992. Beschreibung einer kleinen Aufstellung bei Szczakowa, 1801—5, 1½ ark. pisma, MS.—K VII h 138.

**Szczekociny.**

1993. Vorgefallene Bataille den 6. Juni 1794, zwischen Polen, Russen und Preussen bei Szczekucin in Kronpohlen, 1 k. rys., MS.—H III e 3399.

**Szepietówka.**

1994. Karte des Treffens zwischen den russischen Truppen unter Lewanidow und den polnischen Truppen unter Poniatowski bei Szepetówka, 1792, 1 k. ryt.—H III e 3398—1.

**Szepla.**

1995. Plan von dem Lager des Kościuszkischen Polnischen Corps beim Dorf Szepla hinter Szydłowiec, 1794, 1 k. rys., MS.—H III e 3392.

**Szerekiec.**

1996. Beschreibung des Marschlagers zwischen Szreniawa und Szerekiecbach bei Proszowice, 1801—5, 1 zesz. pisma, MS.—K IX 168.

**Szreniawa.**

obacz: nr. 1595, 1996.

**Szydłowiec.**

1997. Bemerkungen über die Aufstellung eines Marschlagers bei Szydłowiec, 1801—5, 1 zesz. pis., 1 k. rys., MS.—K IX 169.  
obacz: nr. 1985.

**Śniatyń.**

1998. Ullrich, Situationsplan der Gegend von Śniatyn, 1779, 1 k. rys., 1:20.160, MS.—K VII h 132.

**Świder.**

1999. Beschreibung des Świderflusses, 1801—5, 1 ark. pis., MS.—K IX 167.

**Świdniki.**

2000. Zwei Wegskizzen in der Umgebung von Świdniki, 1812, 1 k. rys., 1/2 ark. pisma, MS.—K IX 156.  
obacz: nr. 1982.

**Ś w i d r y.**

o b a c z: nr. 1563, 1935.

**T a t r y.**

2001. Carte géologique de la chaîne de Tatra et des soulèvements parallèles, 1:280.000, Berlin, 1844, 1 k. ryt.—BIX b 6.  
 2002. Kolbenheyer, Karte der Hohen Tatra, 1:100.000, Kézmark, 1876, 1 k. lit.—BIX b 74.  
 2003. Militärgeogr. Institut, Die Hohe Tatra, 1:40.000, 1881, 1 k. lit.—BIX b 75.  
 o b a c z: nr. 1692, 1693, 1694.

**T e n c z y n e k.**

2004. Beschreibung des Schlosses Tęczynek, als kleiner Posten angetragen, 1801—5, 1<sup>1</sup>/<sub>2</sub> ark. pisma, **MS.**—K VII h 139.

**T o r c z y n.**

2005. Skizze des Wegs von Torczyn nach Zaborola, 1812, 1 k. rys., **MS.**—KIX 158.  
 o b a c z: nr. 1864.

**T o r u ń.**

- 2006. Mayer, Belagerung der königlichen Stadt Thorn sammt allen zugehörigen Werken, 1658, 11 k. rys., **MS.**—HIII c 5.  
 2007. Abbildung des zwar in der Partage-Konvention und Cession von Polen zusammen, die Stadt selbst ausgenommen, aber doch noch zur Zeit unter kgl. preussischer Hoheit erhaltenen Gebietes von Thorn, nebst Vorstellung der anderwärtigen, zu verschiedenen Malen immer weiter ausgedehnten neuen Grenzen in selbiger Nachbarschaft in Polen selbst, 1:773.000, 1793, 1 k. rys., **MS.**—BIVc 102.  
 2008. Plan der Umgebung von Thorn, 1:50.000, 1 k. lit.—GIc 516.

**T u r.**

2009. Skizze des Wegs von Tur nach Nordosten, 1812, 1 k. rys., **MS.**—KIX 159,

**Turzysk.**

2010. Russische Stellungen im Turiskerwalde, 1812, 1 k. rys., **MS.**—H IV a 1383.

**Turja.**

2011. Gegend am linken Ufer der Turja, 1 k. rys., **MS.**→ K IX 171.  
 2012. Gegend am linken Ufer der Turja, 1 k. rys., **MS.**— K IX 172.  
 2013. Skizze der Gegend zwischen Turja und Wyszewka, 1:28.800, 1812, 1 k. rys., **MS.**—K IX 170.  
 o b a c z : nr. 1566, 1592, 1606, 1642, 1709.

**Tynieć.**

2014. Mikowiny, Plan du couvent Tynieć fortifié par les Confoederées l'an 1771, 1:5.300, 1 k. rys., z widokiem, 2 egz., **MS.**—H III e 2567.  
 2015. Projekt der Verschanzung und Stellung bei Tynieć, 1:7.200, 1790, 1 k. rys., **MS.**—H III e 3382.  
 2016. Boscheton, Tynieć, Befestigung des Klosters, 1:2.100, (1800), 1 k. rys., **MS.**—K VII h 140.

**Uszyca.**

o b a c z : nr. 1534, 1535.

**Wadowice.**

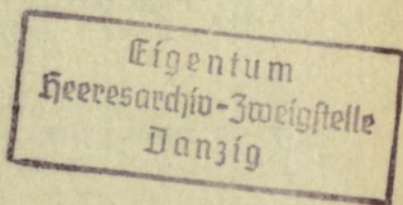
o b a c z : nr. 1967.

**Waganowice.**

o b a c z : nr. 1969.

**Warszawa.**

2018. Perthees, Okolica Warszawy, 1:224.000 (przed 1811), 1 k. ryt.—G I k 145.  
 2019. Plan von Warschau und Umgebung, 1:21.300, (1820), 6 k. ryt., 2 egz.—G I k 147.



2020. Plan von Warschau mit der Anzeige aller Befestigungen, Barrikaden, Wälle und Batterien zur Zeit des Stürms vom 26/VIII. 1831, 1:21.300, 1 k. ryt.—HIV b 45.
2021. Plan des Angriffs und der Eroberung der Festung Warschau am 26/VIII. 1831, 1:21.300, po ros., 1 k. ryt., 5 egz.—HIV b 44.
2022. Karte der Umgebung von Warschau, po ros., 1:17.000, 1836, 1851.—G I k 148.
2023. Plan der Umgebung der Stadt Warschau, 1:42.600, (1856), 1 k. lit., po ros.—G I k 150.
2024. Warschau, Plan der Stadt und Umgebung, 1:21.300, (1867).—G I k 150—1.
2025. Topographische Abteilung, Karte der Umgebung von Warschau, po ros., 1:16.800, 1874, 9 k. lit.—G I k 150—10.
2026. Warschau mit Umgebung und Festungsrayon (Grundriss der Werke Nr. 7, 8, 9), 1884—5, 2 k. rys., MS.—G I k 151—11.
2027. Plan von Warschau und Umgebung, po ros., 1:42.000, 1889—90, 1 k. lit., 5 egz.—G I k 152—10.
2028. Kasbek, Bericht über die Armierung und Kriegsbereitschaft der Festung Warschau im Sommer 1893, 1 k. lit., MS.—KIX 178—16.
2029. Freytag, Karte der Umgebung von Warschau, 1:750.000, 1914, 1 k. lit., 2 egz.—G I k 153.
2030. Befestigter Raum von Warschau, lit. Zusammendruck. 1:200.000.—KIX 178—17.  
obacz: nr. 1411.

#### W a r t a.

obacz: nr. 1224.

#### W a w e r.

obacz: nr. 1541.

#### W a c h o c k.

2031. Bemerkung über die Aufstellung eines Marschlagers bei Wąchock, 1801—5, 1 zes. pisma i 1 k. rys., MS.—KIX 176.



**Widoma.**

obacz: nr. 1824.

**Wieliczka.**

2032. Projekt einer Verschanzung bei Wieliczka, 1:5.400, 1778, 1 k. rys., **MS.**—K VII h 143.
2033. Plan der Verschanzung von Wieliczka, 1:7.200, 1 k. rys., **MS.**—K VII h 144.
2034. Plan von Wieliczka mit den deselbst ausgeführten Verschanzungen, 1:5.400, 1778, 1 k. rys., 1 ark. pis., **MS.**—K VII h 142.
2035. Plan von Wieliczka mit den zur Deckung der Salinen errichteten Verschanzungen, 1778, 5 ark. pisma, 2 k. rys., **MS.**—K VII h 141.
2036. Entwurf zu einer Verschanzung von Wieliczka, 1:3.700. 1790, 1 k. rys., **MS.**—H III e 3383.
2037. Das Territorium von Wieliczka mit den Gräntzen nach dem Uebereinkommen von 1809 und 1810, 1:57.600, 1809—10, 1 k. rys., **MS.**—B IX c 520.

obacz: nr. 1719.

**Wierzbica.**

2038. Bemerkung über die Aufstellung eines Marschlagers bei Wierzbica, 1801—5, 1 k. rys. i 1 ark. pisma, **MS.**—K IX 184.

obacz: nr. 1963.

**Wierzbnik.**

2039. Bemerkungen über die Aufstellung eines Marschlagers bei Wierzbnik, 1801—5, 1 k. rys., 1 zesz. pisma, **MS.**—K IX 185.

**Wilamowice.**

obacz: nr. 1669.

**Wilga.**

2040. Beschreibung des Wilgabaches, 1801—5, 1 ark. pisma, **MS.**—K IX 186.



**W i l n o.**

2041. Kolpakow, Umgebungskarte von Wilna, 1:42.600, 1 k. ryt., 2 egz.—G I k 155.  
obacz: nr. 1698.

**W i n i a r y.**

2042. Plan der Position von Winiary, 1:14.400, 1801—5, 1 k. rys., 1 zes. i 1 ark. pisma, MS.—K VII h 145.

**W i n i a w a.**

obacz: nr. 1968.

**W i n o w i c e.**

obacz: nr. 1859.

**W i r o z ę b y.**

2043. Lager des österreichischen Auxiliarcoprs bei Wirozęby, 1812, 1 k. rys., MS.—H IVa 1385.

**W i s ła.**

2044. Kettler, Rapport au sujet de la Vistule etc., 1757, 1 zes. pisma, 1 mapa przegląd., 1 szkic obozu szwedzkiego pod Nowym Dworem, 1656, MS.—K IX 179.
2045. Pollatschek-Wetzer, Beschreibung der Weichsel vom Anfang bis zur Sanmündung, 1868, 1 zes. pisma, MS.—K VII h 76.  
obacz: nr. 1536, 1552, 1722, 1935.

**W i ś l i c a.**

2046. Beschreibung der Stadt Wiślica als fester Posten, 1801—5, 1 k. rys. i 1 zes. pisma, MS.—K IX 187.  
obacz: nr. 1841.

**W i t o n i ą.**

obacz: nr. 1983.

**Witów.**

2047. Beschreibung der Brückenschanze bei Witów am linken Weichsel-Ufer, 1801—5, 1 zesz. pisma, 1 k. rys., 1:3.600, MS.—KIX 188.

**Witowice.**

2048. Beschreibung der Position bei Witowice, 1801—5, 1 zesz. pisma, 1 k. rys., 1:14.400, MS.—KIX 189.

**Włodawa.**

obacz: nr. 1710, 1774, 1775.

**Włodzimierz Wołyński.**

2049. Kriegsvermessung, Plan der Stadt Wladimir Wolynsk, 1:8.333, 1918, 1 k. lit., Res.—HIV d 573.  
obacz: nr. 1715.

**Wodzisław.**

2050. Beschreibung des Marschlagers bei Wodzisław, 1801—5, 1 zesz. pis., MS.—KIX 191.

**Wola Zagórska.**

2051. Beschreibung der Stellung bei Wola Zagórska, 1801—5, 1 k. rys., 1:14.400, MS.—KIX 192.

**Wolbrom.**

2052. Beschreibung der Stadt Wolbrom als fester Posten, 1801—5, 1 zesz. pisma, 1 k. rys., 1:3.600, MS.—KIX 193.  
obacz: nr. 1628.

**Wołkowysk.**

2053. Becker, Plan der Gefechte bei Wołkowysk 15.XI.1812, 1:23.100, 1 k. ryt., 2 egz.—HIVa 1366.

**Wosnesen'sk.**

2054. Wrede, Wosnesensk am Bug, Militärische Würdigung, Verschanztes Lager, 1867, 1 k. rys., 1 oleata, 2 ark. pisma, MS.—KIX 195.

**Wrocieryż.**

- 2055.<sup>1</sup> Beschreibung der Aufstellung von Wrocieryż (Jędrzejów-Działoszyce), 1801—5, 1 zes. pisma, **MS.**—K IX 196.

**Wysokie Litewskie.**

2056. Herbert, Zwei Colonnenwege in der Gegend von Wysokie Litewskie, 1812, 2 k. rys., 4 ark. pisma, **MS.**—K IX 162.

obacz: nr. 1685.

**Wyszewka.**

obacz: nr. 2013.

**Wyżwa.**

2057. Drei Colonnenwege von Wyżwa, 1812, 3 k. rys., **MS.**—K IX 163.

**Zaborol.**

obacz: nr. 2005.

**Zadyca.**

obacz: nr. 1642.

**Zajęzyki.**

obacz: nr. 1961.

**Zalesie.**

obacz: nr. 1923.

**Zaleszczyki.**

- 2057a. Mieg, Topographische Beschreibung und militärische Anmerkungen über den Bukowinaer District, mit Plan von Stellungen bei Zaleszczyki, 1 : 28.800, 1776, 2 egz., **MS.**—K VII h 5.

2058. Zaleszczyki, 1) Umgebungsplan mit Entwurf eines befestigten Lagers, 2 plany, 1 oleata, 1 ark. pis., **MS.**  
 2) Plan warstwicowy, 9 k., **MS.**  
 3) Plan warstwicowy, kopja z rysunkiem terenu, **MS.**  
 4) Plan warstwicowy, kopja bez rysunku terenu, 1847, **MS.**—K VII h 147.

### Z a m o ś ć.

2059. Herrmann, Position eines Russischen Corps und einiger Polnischen Brigaden zunächst der Zamościer Kreisgrenze nebst dem Vorgang vom 3. Juni 1794, 1 k. rys., 2 egz., **MS.**—H III e 3393.  
 2060. Reinländer, Detailbeschreibung von Zamość, 1855, 1 oleata i 1 zesz. pisma, **MS.**—KIX 197.

### Zamość Stary.

o b a c z : nr. 1688.

### Z a s ł a w.

2061. Plan des Gefechts bei Zielince ohnweit Zaslów, 1 k. lit.—H III e 3389.

### Z a t o r.

o b a c z : nr. 1878.

### Z e l w a.

o b a c z : nr. 1980.

### Z e g r z e.

2062. Erläuterungsbericht zu den beiden Blätterskizzen Ze-grze, 1894, 2 k. lit. i 1 ark. lit., **MS.**—KIX 144—10.

### Z g ł o b i c e.

2063. Fischer, Brückenkopf Zgłobice, 1867, 4 ark. pisma, 1 plan, 1 oleata, 1 szkic, **MS.**—K VII h 148.

2064. Lepenau, Brückenkopf Zgłobice, 1868, 1/2 ark. pis., MS.—K VII h 149.

**Zieliniec.**

obacz: nr. 2061.

**Złoczów.**

obacz: nr. 1973.

**Żabianiec.**

obacz: nr. 1867.

**Żarnowiec.**

obacz: nr. 1787.

**Żelechów.**

2065. Plan der Umgebung von Żelechów, 1:14.400, 1801—5, 1 k. rys., MS.—G I k 164—1.

**Żwaniec.**

2066. Plan d'une partie des opérations de l'armée russe contre les Turcs (Żwaniec), 1:66.000, 1769, 1 k. rys., MS.—H III e 2547.
2067. Plan von der Feldschlacht bei Schwanz (Żwaniec) am Dniester-Fluss, 1769, 1 k. rys., MS.—K III e 2546.

**Żydomla.**

obacz: nr. 1590.

**Żywiec.**

2068. Teimer, Detailbeschreibung der abgesonderten Positionen bei Saybusch, 1839, 1 zes. pisma i plan okolicy, 1 mapa dróg, 4 ordres de bataille, MS.—K VII h 129.
- obacz: nr. 1482, 1578.

**XVI. Miasta.****Arabat.**

2069. Plan de la ville Arabat (z wojny rosyjsko-tureckiej 1771), 1 k. rys., **MS.**—H III e 2561.

**Azow.**

2070. Belagerung von Azow durch die Russen, 1695, 1 k. ryt.—H III c 138.  
2071. Seeger, Belagerung der Stadt Azow am Fluss Tainais, 1:13.300, 1696, 1 k. rys., **MS.**—H III c 139.  
2072. Bodenehr, Accurate Vorstellung des Prospects von Assoff, (1696), 1 k. ryt.—G I k 1.  
2073. Asoff, wie solches die Moskowiter denen Türken genommen 1696, 1 k. rys., **MS.**—H III c 140.  
2074. Plan d'Assoff, 1724, 1 k. rys., **MS.**—G I k 2.  
2075. Bodenehr, Plan von Assoff, 1736, 1 k. ryt.—G I k 3.

**Będzin.**

2076. Plan der projektierten Regulierung der Kreisstadt Będzin, 1:1.500, 1877, po ros., 1 k. rys., 2 egz., **MS.**—G I k 76—1.

**Bendery.**

2077. Wolff, Accurate Delineation der Festung Bender, 1:10.500, 1710, 1 k. ryt.—H III d 5.  
2078. Mole, Bender et son attaque en 1770, 1 k. rys., **MS.**—H III e 2564.  
2079. Generalplan der Festung und der Gegend von Bender sammt Anzeige der russischen Attaque, 1:18.900, 1770, 1 k. rys., **MS.**—H III e 2563.  
2080. Plan der Festung Bender mit Anzeige der daraufgesehenen Attaque, 1:4.158, 1770, 1 k. rys., **MS.**—H III e 2562.  
2081. Kauffer, Plan et Profils de la forteresse de Bendery, 1796, **MS.**—K IX 34.  
2082. Ripke, Accurate Delineation der Festung Bender mit der Situation und den Vorstädten, 1:8.240 (przed 1811), 1 k. rys., **MS.**—G I k 9.

2083. Wrede, Beschreibung der Festung Bendery, 1867, 4 ark. pis., 2 k. rys., **MS.**—KIX 35.

**Bielica.**

2084. Plan von Bielica, 1:28.800, (1812), 1 k. rys., **MS.**—G1k 10.

**Bielsko.**

2085. Pharusplan von Bielitz-Biała, 1:9.000, 1 k. lit.—G1h 23—11.

**Bobrujsk.**

2086. Blagoevich, Bericht über den Zustand der Befestigungen von Łeczyca und Bobrujsk, 1818, 1 ark. pisma, **MS.**—KIX 76.
2087. Stellvertretender Generalstab, Plan von Bobrujsk, 1:25.000, 1917, 1 k. lit., Res.—HIV d 495.

**Brzeg.**

2088. Walrave, Plan von Brieg, 1744, 1 k. rys., **MS.**—G1c 85.
2089. Fischfeldt, Constructionsplan, wie und auf was eine Art von mittelmässiger Importance an einem grossen schiffbaren Fluss Orte befestigt werden können, zum Exempel wird Brieg genommen, 1773, 2 k. rys., **MS.**—K1lf 16—51.

**Brześć Litewski.**

2090. Plan vom Brześć Litewski, 1:45.400, 1812, 1 k. rys., **MS.**—G1k 12.
2091. Festungspläne von Nowogeorgiewsk, Brest Litewski und Kamieniec Podolski, 1812—1857.—G1a 11—1.
2092. Quartier général russe et polonais, Plan de la ville de Brześć Litewski et du bourg de Terespol, 1:16.900, 1823, 1 k. ryt.—G1k 13.
2093. Vincke, Bemerkungen über die Befestigung von Kiew, sowie
2094. Rauch, Brześć Litewski, Modlin, Wilna, 1852, 1 zesz. pisma, 4 oleaty, **MS.**—KIX 67.
2095. Plan von Brześć Litewski, 1854, 1 k. rys., **MS.**—KIX 37.
2096. Detailbeschreibung von Brześć Litewski, 1855—6, 1 zesz. pisma, 2 k. rys., **MS.**—KIX 38.



2097. Die Festung Brześć Litewski, 1884, 1 zes. lit.—KIX 38—10.  
 2098. Zusammenstellung der im Jahre 1892—3 eingegangenen Nachrichten über Warschau und Brest, 1893, 5 k. lit., 1 zes. pis., **MS.**—KIX 178—15.  
 2099. Feiterer Correcturabzug der fortifikatorischen Detailbeschreibung von Brześć Litewsk, 1895, 21 k. druk., 2 plany, **MS.**—KIX 39.  
 2100. Gürtelfestung und doppelter Brückenkopf Brześć Litewski, 1:200.000, 1 k. lit.—KIX 39—1.

**C h e ł m.**

2101. Aufnahme der Stadt Cholm, 1:14.400, (1803), 1 k. rys., **MS.**—GIk 16.

**C h o c i m.**

2102. Plan der Festung Chotym, 1:2.700, 1778, 1 k. rys. i kopja, **MS.**—GIk 18.  
 2103. Ripke, Plan von Chotin, 1:3.400, 1 k. rys., **MS.**—GIk 17.  
 2104. Kiehlau, Plan der eroberten türkischen Festung Chotym, 1791, 1 k. rys., **MS.**—KIX 44.  
 2105. Mansfeld, Plan der Festung Chotym, 1:2.700, (1805), 1 k. rys., **MS.**—GIk 19.

**Cosel (Kozle).**

2106. Plan von Cosel, 1:5.900, 1 k. rys., z kopją, **MS.**—KII f 43.  
 obacz: nr. 2144—2150.

**Częstochowa.**

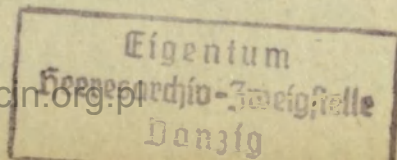
2107. Plan der projektierten Regulierung der Kreisstadt Częstochowa, 1:4.200, 1878, po ros., 1 k. rys., **MS.**—GIk 21.

**Dęblin (Iwangród).**

obacz: nr. 2127—2132.

**Dobromil.**

2108. Plan der Stadt Dobromil, 1:7.200, 1826, 1 k. rys., **MS.**—GIh 143.



**D u b n o.**

2109. Prochaszka, Plan von Dubno, 1:14.400, 1 k. rys., **MS.**—G1k23.
2110. Festungsplan von Dubno, 1:25.000, 34 k., 4 egz., Res.—HIV d 568.
2111. Technisches Militärkomitee, Festungsumgebungsplan von Dubno, 1:25.000, 2 k. lit., Res.—HIV d 371.
2112. Technisches Militärkomitee, Festungsumgebungsplan von Dubno, 1:25.000, 2 k. lit., powiększone z rosyjskiego zdjęcia, 1:42.000, 16 k. i szkic, po ros., Res.—HIV d 495—6.

**D ź w i ń s k.**

2113. IV. Deutsche Vermessungsabteilung, Plan der Stadt Dünaburg, 1:10.000, 1918, 1 k. lit.—G1k24.

**G d a ń s k.**

2114. Rolffsen, Plan de la ville de Dantzig et du fort de Weichselmünde, 1:13.600, 1734, 1 k. rys., **MS.**—HIII d 1204.
2115. Luck, Plan der Stadt Dantzig, welche 1734 von den Russen belagert wurde, 1:4850, 1734, 1 k. rys., **MS.**—H III d 1202.
2116. Plan de la ville de Dantzig avec les attaques russiennes, 1:9.700, 1734, 1 k. rys., **MS.**—HIII d 1203.
2117. Plan du siège de Dantzig, 1:21.000, 1 k. ryt., 16 egz.—HIVa 1193—1.
2118. Plan von Dantzig, 1:10.500, Weimar.—G1c 103.
2119. Engelhardt, Dantzig, 1:25.300, Berlin, 1833.—G1c 104.
2120. Beschreibung der Festung Danzig, 1856—71, 1 k. rys. i 1 zesz. pisma, **MS.**—KII f 16—71.

**G r o d n o.**

2121. Stadtplan von Grodno als Fliegerkarte, 1:10.000, 1 k. lit., Res.—HIV d 495—11.

**Grudziądz.**

2122. Die Festung Graudenz, 1856—71, 1 kartka fotolit. i 1 zes. pisma, **MS.**—K II f 28—30.
2123. Piers, Die Festung Graudenz, 1858, 1 zes. pisma, **MS.**—K II f 28—51.
2124. Plan der Stadt und Festung Graudentz, 1:50.000, 1873, 1 k. lit.—G I c 217—1.

**Halicz.**

2125. Pfeiffer, Brückenkopf Halicz, 1868, 1 plan, 2 oleaty, 16 ark. pisma, **MS.**—K VII h 93.
2126. Pfeiffer, Brückenkopf Halicz, 1868, 1 plan, 1 oleata, **MS.**—K VII h 92.

**Iwangorod.**

2127. Schaffersfeld, Festung Iwangorod beschrieben, 1856, 3 ark. pis., 1 k. rys., 1 oleata, **MS.**—K IX 58.
2128. Iwangorod, 1885, 1 k. lit. i 1 oleata rys., **MS.**—K IX 59—1.
2129. Bemerkungen zu den Berichten über die Befestigungen von Warschau und Iwangorod, 1884, 4 k. lit., 1 oleata rys., 2 ark. pisma, **MS.**—K IX 178—10.
2130. Zusammenstellung neuerdings eingezeichneter wichtigster Nachrichten über Iwangorod, 1892—3, 6 k. lit., 1 zes. pisma, **MS.**—K IX 59—4.
2131. Festungsplan von Iwangorod, 1:25.000, 1915, 1 k. lit., Res.—H IV d 373
2132. Feldvermessung Armee Woysch, Iwangorod und seine Forts, 8 fotogr., Res.—H IV d 496—1.

**Jarosław.**

2133. Armeefestung Jaroslau, 7 k. rys., **MS.**—K VII h 95 $\frac{1}{2}$ —1.

**Kamieniec Podolski.**

2134. Oreshcovitz, Plan der Pohlischen Festung Kamieniec Podolski, 1:5.000, (przed 1805), 1 k. rys., **MS.**—G I k 42.
2135. Plan von der Festung und Schloss Kamieniec Podolski, 2 egz., **MS.**—K IX 64.  
o b a c z : nr. 2091.

**K i j ó w.**

2136. Poschechin-Sosnowcow-Petrow, Plan der Stadt Kijew, 1:17.000, 1846, 2 k. ryt., 1 zes., 2 egz.—G1k47.
2137. Wieser, Kijew als verschantztes Lager, 1867, 1 k. rys. i 4 lit., 3 fotogr., 7<sup>1</sup>/<sub>2</sub> ark. pisma, **MS.**—KIX 68.
2138. Tarnowsky, Plan der Stadt Kijew, 1:34.000, 1871—3, 1 k. lit.—G1k48.
2139. Iljin, Plan der Stadt Kijew, po ros., 1:25.500, 1886, 1 k. lit.—G1k49.
2140. Kartogr. Gruppe des Stellvertretenden Generalstabs, Plan von Kijew als Fliegerkarte, 1:26.200, 1916, 1 k. lit., Res.—HIV d 496—11.  
obacz: nr. 2093.

**K i n b u r n.**

2141. Ripké, Plan de Kinbourg, 1:1.300, 1 k. rys., **MS.**—G1k52.

**K o w n o.**

2142. Stadtplan von Kowno als Fliegerkarte, 1:14.286, 1 k. lit., Res.—HIV d 497—6.

**K r ó l e w i e c.**

2143. Plan von Königsberg aufgenommen von russischen Generalstabsoffizieren 1908, 1 k. lit., po ros.—HIV d 497.

**K o ź l e.**

2144. Hohendorff, Plan von der Festung Cosel, 1:2.620, 1760, 1 k. rys. z 5 profilami, **MS.**—K1lf39.
2145. Plan der Preussischen Festung Cosel im Jahre 1760, 1:17.280, 1760, 1 k. rys., **MS.**—K1lf40.
2146. Plan de Cosel, 1:5.000, 1762, 1 k. rys., **MS.**—K1lf41.
2147. Grundriss der Festung Cosel, 1:28.800, (ok. 1817), 1 k. rys. i 1 zes. opisów, **MS.**—K1lf44.
2148. Dobner, Die Festung zweiten Ranges Cosel, 1856, 1 zes. pisma, 1 rys. oleata, 2 egz., **MS.**—K1lf44—1.
2149. Schmedes, Festung Cosel dritter Klasse, 1864, 1 k. rys. i 1 zes. pisma, **MS.**—K1lf44—3.

2150. Festung Cosel dritter Klasse, rekognosciert im Sommer 1864, 1:25.000, 1 k. lit. i 1 zesz. pisma, **MS.**—K II f 44—2.  
o b a c z : nr. 2106.

### K r a k ó w.

2151. Derich, Plan der Stadt und Schloss Cracau, 1:4.000, 1773, 1 k. rys., **MS.**—G I h 328.  
2152. Plan de la ville de Cracovie avec ses Faubourgs, 1:10.800, (1783—1809), 1 k. rys., **MS.**—G I h 329.  
2153. Förstl, Angenommener Plan des Schlosses und der angrenzenden Gegend von Krakau, 1:890, 1796, 1 k. rys., **MS.**—G I h 330.  
2154. Plan der Stadt Krakau ohne den Vorstädten. 1:3.600, (1800), 1 k. rys., **MS.**—G I h 331.  
2155. Generalquartiermeisterstab, Plan der Westgallizischen Hauptstadt Cracau, 1:14.400, 1801, 1 k. rys., **MS.**—G I h 332.  
2156. Situationsplan der Stadt Cracau und ihrer Vorstädte, 1:12.600, 1809, 1 k. rys., **MS.**—G I h 333.  
2157. Homme, Grundriss der Stadt Cracau, 1:1.800, 1810, 1 k. rys., **MS.**—G I h 334.  
2158. Żebrawski, Plan miasta Krakowa w obrębie okopów, Kraków, 1836, 1 k. ryt., 2 egz.—G I k 335.  
2159. Entwurf eines befestigten Lagers für 100.000 Mann in Krakau, 1846, 7 oleat, **MS.**—K VII h 104.  
2160. Welden, Plan des Castells von Cracau, 1:648, 1846, 1 k. rys., **MS.**—G I h 337.  
2161. Hild-Neuhauser, Krakau, Verschanztes Lager, 1867—8, 86<sup>1</sup>/<sub>2</sub> ark. pisma, 6 planów, 2 oleaty, **MS.**—K VII h 108.  
2162. Plan von Krakau, 1:36.500, 1 k. rys., **MS.**—K VII h 109.  
2163. Bahnhof Krakau, 1:1.000, 1878, 1 k. rys., **MS.**—K VII h 110.

### L u b l i n.

2164. Renner, Aufnahmsblatt der Stadt Lublin, 1:5.760. (przed 1800), 1 k. rys., **MS.**—G I k 61.  
2165. Tretter, Plan der Westgallizischen Kreistadt Lublin nebst umliegenden Gegend, 1:14.400, 1803, 1 k. rys., **MS.**—G I k 62.

## L w ó w.

2166. Doltsch, Topographia urbis Leopoldis, 1:8.640, 1770, 1 k. rys., **MS.**—G1h 370.
2167. Otto, Prospect gegen Abend der Hauptstadt Lemberg in Roth-Reussen, polnisch Lwów genannt, 1772, 1 k. rys., **MS.**—G VII 98.
2168. Huber, Plan der Hauptstadt Lemberg, 1:1.440, 1777, 1 k. rys., **MS.**—G1h 371.
2169. Pinterschoffen, Plan von Lemberg, 1:1.440, 1780, 1 k. rys., **MS.**—G1h 371—1.
2170. Ertel, Plan von Lemberg, 1:1.700, (1786), 1 k. rys., **MS.**—G1h 372.
2171. Trentsensky, Plan der Stadt Lemberg sammt ihren Vorstädten, 1:7.000, (1829), 1 k. lit.—G1h 373.
2172. Kratochwill-Radoinich, Lemberg mit seinen Vorstädten im Jahr 1844, 1:7.200, 1844, 1 k. lit.—G1h 376.
2173. Wattek, Lemberg, die bestehenden Befestigungen beschrieben, 1868, 2 ark. pisma i 3 plany, **MS.**—K VII h 113.
2174. Plan von Lemberg, 1:10.800, Wiedeń, 1870, 1 k. ryt.—G1h 377—1.
2175. Zakład Wodociągowy we Lwowie, Plan trasy wodociągowej i sieci telefonów, 1:25.000, 2 k. lit.—G1h 378—1.

## Ł ę c z y c a.

obacz: nr. 2086.

## Ł ó d ź.

2176. Stadtplan von Łódź im Gouv. Petrokow, 1:4.200, po ros., 1 k. rys., **MS.**—G1k 60—1.

## Ł u c k.

2177. Sembratowicz, Łuck, 1867—8, 1 k. rys., 1 oleata, 6 ark. pisma, **MS.**—K IX 82.
2178. Plan von Łuck, 1:28.800, 1 k. rys., **MS.**—K IX 81.
2179. Technisches Militärkomitee, Festungsplan von Łuck, 1:25.000, 4 k. lit., Res.—H IV d 375.

2180. Łuck, Einquartierung des IV. O. A. K., 1915, 1 k. lit., Res.—HIV d 498—1.

### Modlin.

obacz: nr. 2091, 2094.

### Namysłów.

2181. Plan der Festung Namslau in Schlesien, 1 k. rys., MS.—GI c 392.

### Narew.

2182. General-Plan der Stadt Narew, 1:4.200, 1 k. rys., MS.—GI k 77.

### Narwa.

2183. Wolff, Abriss der Stadt Narwa und des dabei vom König von Schweden 1700 erfochtenen herrlichen Sieges, 1:15.100, 1740, 1 k. ryt.—HIX d 38.  
 2184. Striedbeck, Narva vom König von Schweden glorios entsetzet, 1700. 1 k. ryt.—HIII d 39.  
 2185. Information und Abriss von der mit starker Hand glücklich eroberten Festung Narwa, 1704, 1 k. rys., MS.—HIII d 40.

### Noworadomsk.

2186. Plan der projektierten Regulierung der Kreisstadt Noworadomsk, po ros., 1 k. rys., MS.—GI k 81.

### Oczaków.

2187. Plan von Oczakow, 1 k. rys., MS.—GI k 89.  
 2188. Ripke, Plan de la fortification de Oczakow, (1740), 1 k. rys. z kopją, MS.—GI k 90.

### Odesa.

2189. Topographisches Depot, Plan der Stadt Odesa, 1:21.300, 1854, 1 k. lit., 2 egz.—GI k 85.  
 2190. Kartogr. Abt. des Stellvertr. Generalstabs, Stadtplan von Odesa als Fliegerkarte, 1:17.240, 1916, 1 k. lit., Res.—HIV d 498—11.

2191. Kriegsvermessung No. 2, Plan von Odessa, 1:1.700, 1918, 1 k. lit.—G1k 85—5.  
 2192. Kriegsvermessung, Stadplan von Odessa, 1918, 1 k. lit., Res.—HIV d 570—2.  
 2193. Kriegsvermessung, Plan des Hafens von Odessa 1:800, 1918, 1 k. lit., Res.—HIV d 570—1.  
 2194. Kaiser, Vogelperspektive der Stadt, Hafen und Forts von Odessa, 1 k. lit., 2 egz.—G VI 120.

#### Pabjanice.

2195. Plan der Stadt Pabjanice, 1878, po ros., 1 k. rys., **MS.**—G1k 92—1.  
 2196. Plan der Stadt Pabianice, 1884, po ros., 1 k. rys., **MS.**—G1k 92—2.

#### Pawłowsk.

2197. Plan der Stadt Pawlowsk, po ros., 1:8.500, 1 k. lit.—G1k 94.

#### Poznań.

2198. Neuester Plan der Stadt und Festung Posen, 1:10.000, Berlin, 1861, 1 k. lit.—G1c 443—2.  
 2199. Gotzhein-Rösler, Plan der Stadt Posen, Poznan, 1864, 1 k. lit., 2 egz.—G1c 433—3.

#### Rawa.

2200. Plan der projektierten Regulierung der Kreisstadt Rawa, po ros., 1:2.520, 1 k. rys., **MS.**—G1k 100—1.  
 2201. Plan von Rawa, po ros., 1 k. rys., **MS.**—G1k 100.

#### Równo.

2202. Technisches Militärkomitee, Festungsplan von Równo, 1:25.000, 4 k. lit., 5 egz., Res.—HIV d 377.

#### Ryga.

2203. Plan der Stadt und Festung Riga, 1:6.200, Lipsk, 1808, 1 k. ryt.—G1k 101.  
 2204. Novitzky, Plan der Stadt Riga, po ros., 1:17.000, 1843, 1 k. ryt. i 1 zesz.—G1k 102.



2205. Allerhöchst bestätigter Plan der Stadt Riga nach Abtragung der Festungswerke, 1:8.500, Ryga, 1862, 1 k. lit.—G I k 103.
2206. Wieckmann, Plan der Gouvernementsstadt Riga, 1:13.300, Ryga, 1867, 1 k. lit.—G I k 104.
2207. Stegman, Plan der Gouvernementsstadt Riga, 1:12.600, 1902.—G I k 104—1.

### Sebastopol.

2208. Vaccani, Plan von Sevastopol, 1837, 1 k. rys., 2 egz., **MS.**—G I k 127.

### Soboty.

2209. Pharusplan von dem Ostseebad Zoppot, 1:7.500, 1912.—G I c 565.

### Stanisławów.

2210. Plan von Stanislaw, 1:1.440, 1743, 1 k. rys., **MS.**—K VII h 133.
2211. Plan von Stanislaw, 1:4.300, (1800), 1 k. rys., **MS.**—G I h 649.

### Terespól.

obacz: nr. 2092.

### Toruń.

2212. Dorotka, Thorn, 1:5.000, 1864, 1 k. rys., **MS.**—G I c 516—1.
2213. Thorn rekognosciert 1864, 1 zesz. pisma, 2 k. lit., **MS.**—K II f 74—42.
2214. Dorotka, Thorn, Festung zweiter Klasse, 1 zesz. pisma, **MS.**—K II f 74—43.

### Warszawa.

2215. Tardieu, Varsovie, 1:18.000, (1772), 1 k. ryt.—G I k 144.
2216. Rizzi-Zannoni, Plan de Varsovie, 1:16.600, 1772, 1 k. ryt.—G I k 143.

2217. Engelbert, Plan der Stadt Warschau, auch der Vorstadt Praga und den umliegenden Gegenden mit dem Sturm durch Suwaroff, 1:43.200, 1 k. rys., **MS.**—HIII e 3400.
2218. Plan der Stadt Warschau, 1809, 1 k. ryt.—GIk 144—3.
2219. Neiperg, Plan des an der Brücke liegenden Teils von Warschau sammt der Vorstadt Praga, 1:17.500, 1809, 1 k. rys., 2 egz., **MS.**—GIk 144—2.
2220. Kwaternistrzowstwo, Plan ogólny Warszawy, 1:25.000, 1819, 1 k. lit.—GIk 146.
2221. Koriot, Plan de la ville de Varsovie, 1:2.100, 1:4.200, 9 k. lit., szkiel., 1846.—GIk 149.
2222. Huck, Citadelle von Warschau, vermessen, 1854, 1 k. rys., **MS.**—KIX 177.
2223. Detailbeschreibung der Warschauer Citadelle, 1855, 1 k. rys., 1 zes. pisma, **MS.**—KIX 178.
2224. Warszawa, po ros. i po polsku, 1:17.100, 1876, 1878, 1 k. lit. i 1 spis.—GIk 151.
2225. Warszawa, 1:17.000, 1884, 1 k. lit.—GIk 151—10.
2226. Iljin, Plan von Warschau, po ros., Piotrogród, 1886, 1 k. lit.—GIk 152.
2227. Redakcja „Adresów Warszawy“, Plan Warszawy, 1 k. lit.—GIk 153—1.
2228. Plan ogólny Warszawy, 1 k. lit.—GIk 150—11.
- 2228a. Kartogr. Abteilung des Stellvertretenden Generalstabs, Plan von Warschau, 1:25.000, 1915—6, 1 k. lit.—HIV d 500.
- obacz: nr. 1698, 2098, 2129.

### W i l n o.

obacz: nr. 2094.

### Z a m o ś ć.

2229. Derichs, Plan der befestigten Stadt Zamość, 1:7.400, 1775, 1 k. rys., **MS.**—GIk 159.
2230. Plan de Zamość, 1:3.600, 1 k. rys., **MS.**—GIk 160.
2231. Cross, Plan der Festung Zamość, 1:7.960, (przed 1827), 1 k. rys., **MS.**—GIk 161.

**XVII. Mapy historyczne.****a. Wojny szwedzkie.**

2232. Karte und Pläne zum Werke: Das Kriegsjahr 1683, herausgegeben vom Kriegsarchiv, Wiedeń, 6 k. lit., 3 egz.—H III c 98.  
obacz: nr. 2006.

**b. Wojny tureckie.**

obacz: nr. 1596, 2070—2073, 2232.

**c. Wojna Północna.**

2233. Situation der Bataille zwischen der schwedischen und dänischen Armee, 1712, 1 k. rys., **MS.**—H III d 11.  
obacz: nr. 1226, 1259, 1533, 1613, 1615, 1619, 1703, 1832 — 1834, 1881 — 1886, 1933, 1975 — 1978, 2077, 2183 — 2185.

**d. Wojna Sukcesyjna.**

obacz: nr. 930, 2114—2116.

**e. Wojny rosyjsko-tureckie.**

obacz: 213, 214, 1418, 1419, 1462, 1542, 1573, 1701, 1847, 2066—2069, 2079, 2080.

**f. Konfederacja Barska.**

obacz: nr. 2014.

**g. Przygotowania austro-pruskie 1790.**

obacz: nr. 1015, 1616, 1668, 1669, 1683, 1719, 1785, 1810—1812, 1858, 1862, 1875, 1895, 2015, 2036.

**h. Wojna Kościuszkowska.**

2234. Idealplan der russischen und polnischen Positionen Anfang Mai 1794, 1 k. rys., **MS.**—H III e 3390.  
obacz: nr. 940, 1531, 1605, 1799, 1800, 1916, 1917, 1993—1995, 2059, 2061, 2217.

**i. Wojna 1806/7.**

o b a c z : nr. 522, 523, 1617, 1618, 1636, 1644 — 1647,  
1912, 1913, 2117.

**k. Wojna 1809.**

2234a. Postcharte zur Geschichte des Krieges von 1809,  
1 k. ryt.—H IVa 1224.

o b a c z : nr. 1671, 1921, 1963.

**l. Wojna 1812.**

2235. Becker, Charte zur Uebersicht der Märsche des  
VII. Armeecorps Sächsischer Truppen im Feldzug  
1812—13, 1:1.060.000, 1 k. ryt.—H IVa 1350.

2236. Skizze der Hauptoperationen des österreichischen Au-  
xiliarcorps im Krieg 1812 gegen Russland, 1:1.400.000,  
Wieden, 1884, 1 k. lit.—H IVa 1347.

2237. Stellung der österreichischen Division Bianchi bei  
Trischin zwischen Brest Litewski und Schebrin, 1812,  
1 k. rys., MS.—H IVa 1372.

o b a c z : nr. 958, 959, 1404, 1538, 1555, 1611, 1629,  
1634, 1635, 1639, 1678, 1704, 1713, 1717, 1792, 1793,  
1816, 1873, 1874, 1894, 1897, 1900, 1901, 1914, 1929,  
1930, 1960, 1986, 2010, 2043, 2053.

**m. Wojna 1830/31.**

o b a c z : nr. 969, 1541, 1567, 1631, 2020, 2021.

**n. Wojna Krymska.**

2238. Plan zu den Gefechten und Belagerungen des Feldzugs  
1855 in der Krim, 1 k. lit.—H III c 2—2.

o b a c z : nr. 1417, 1521, 1524, 1752, 1753, 1758, 1761,  
1762, 1765, 1766, 1942, 1943, 1945 — 1954, 1956,  
1958, 1959.

**i. Wojna 1914/8.**

2239. Gebiet der A. A. Schaffer, 1:100.000, 2 k. lit.—  
H IV d 274—1.

2240. Freytag, Karte von Sibirien mit Angabe der Kriegsgefangenenlager, 1:10.000.000, 1915, 1 k. lit., 2 egz.—HIV d 321.
2241. Freytag-Bonbela, Karte vom europäischen Russland mit Angabe der Gefangenenlager, 1:7.500.000, 1915, 2 k. lit.—HIV d 322.
2242. Hamburgischer Landverein vom Rothen Kreuz, Karte des Russischen Reiches mit Angabe der Gefangenenlager, 1:8.250.000, 1915, 1916, (4-te i 5-te wyd.), 1917 (uzupelnienia), 1 k. lit. i 1 zes.—HIV d 323.
2243. Freytag, Karte der Internierungsorte und Durchzugsstationen der Kriegsgefangenen im europäischen und asiatischen Russland, 1916, 2 k. lit., 1 zes.—HIV d 324.
2244. Russische Front, Raum südlich Warschau, tageweise eingetragene Feindsituationen, Originalkonzeptskizzen vom 1/X 1914 bis 26/II 1915, 1:750.000, 1914—15, 108 k. lit., **MS.**—HIV d 341.
2245. Russische Front, Raum südlich Warschau, tageweise eingetragene Feindsituationen, Originalskizzen vom 14/III—21/VII 1915, 1:750.000, 12 k. lit., **MS.**—HIV d 342.
2246. Russische Front, Raum nördlich Warschau, tageweise eingetragene Feindsituationen, Originalskizzen vom 15/I—9/VII 1915, 1:750.000, 23 k. lit., **MS.**—HIV d 343.
2247. Russische Front, Raum nördlich Warschau, tageweise eingetragene Feindsituationen, Originalskizzen vom 8/V—17/VII 1915, 1:750.000, 3 k. lit., **MS.**—HIV d 344.
2248. Russische Front, Raum nördlich und südlich Warschau, Originalskizzen mit eingetragenen Feindsituationen vom 14/II—11/VII 1915, 1:750.000, 9 k. lit., po 1—3 egz., **MS.**—HIV d 345.
2249. Russische Front, Raum nördlich und südlich Warschau, Originalskizzen mit eingetragenen Feindsituationen vom 30/VII 1915—31/V 1916, 1:750.000, 614 k. lit., **MS.**—HIV d 346.
2250. Russische Front, Raum nördlich und südlich Warschau, Reinskizzen mit eingetragenen Feindsituationen vom 8/VIII 1915—31/V 1916, 1:750.000, 595 k. lit., **MS.**—HIV d 347.

2251. Russische Front, Raum nördlich und südlich Warschau, Korrektur und Reinskizzen mit tageweise eingetragenen Feindsituationen vom 1/VI 1916 — 30/II 1917, 1:750.000, 367 k. lit., 4 egz., **MS.**—H IV d 348.
2252. Skizzen mit der vermuteten Situation der russischen Streitkräfte an der europäischen Front vom 1/XII 1916 — 15/X 1917, 1:750.000, 896 k. lit., 4 egz. (z tego 1 kompletny), **MS.**—H IV d 348—1.
2253. Skizzen der vermuteten Situationen der russisch-rumänischen Streitkräfte an der europäischen Front vom 15/X 1917—9/V 1918, 1:750.000, 618 k. lit., 2 egz. niekompl., **MS.**—H IV d 348—2.
2254. Skizzen der vermuteten Situationen der russisch-rumänischen Streitkräfte in Bessarabien und der Ukraine vom 13/IV — 10/V 1918, 1:1.500.000, 18 k. lit., **MS.**—H IV d 348—4.
2255. Deutsche Kartogr. Abt., Zusammendrucke mit Einzeichnung der Vorrückung aus der Linie Suraz-Janów-Włodawa in die Linie Pińsk-Rafałówka-Dubno. 1:300.000, 1915, 2 k. lit., **MS.**—H IV d 353.
2256. Karten, Pläne etc. der I Armee, 21 k. lit., Res.—H IV d 358.
2257. Karten, Pläne etc. der III Armee, 9 k. lit., Res.—H IV d 360.
2258. Karten, Pläne etc. der IV Armee, 38 k. lit., Res.,—H IV d 361.
2259. Karten, Pläne etc. der IV Armee, 4 k. lit., Res.—H IV d 362.
2260. Karten, Pläne etc. der IV Armee, 92 k. lit., Res.—H IV d 362—1.
2261. Zusammendruck mit Situationen der deutschen Südarmee, der 2. Armee und der Gruppe Pflantzer-Baltin, 1:750.000 i 1:75.000, 1915, 2 k. lit., Res.—H IV d 370.
2262. Kundschaftsstelle Kowel, Vermutete Feindsituation bis 15/IX 1916, 1 k., Res.—H IV d 382.
2263. Russische Stellung bei Młynów und Berestiany 23/V1916, Fliegeraufnahme, Oryg.—H IV d 383.
2264. Skizze der Feuerlinie der fertigen, im Bau befindlichen und projektierten Unterstände, 7/XII 1915, 1:6.250, 1 oleata rys., **MS.**—H IV d 401.

2265. Kriegsmapierung 3 und Vermessungsabteilung 20, Situationskizzen, Artilleriestellungen etc. I—VII 1916, 1:75.000 (4 k.), 1:25.000 (38 k.), 1 oleata, Res.—HIV d 402.
2266. Die eigenen Stellungen in der Front Pleskowce-Lady-Cedrow, 1:5.000, 1916, 1 oleata rys., **MS.**—HIV d 403.
2267. Deckblatt für die 19. I. T. D., darauf eingetragen verschiedene Abwehrräume, Bestreichungsgrenzen etc. 1:25.000, 13 oleat, **MS.**—HIV d 407.
2268. Minenpläne der 32. I. T. D. bei Kurowce (2 plany i 1 profil), Toutry (1 plan i 1 przekrój) und Hladki (1 plan i 1 przekrój), 7 oleat rys., **MS.**—HIV d 408.
2269. 21 Fliegerpanoramen von der russisch-ostgalizischen Front, 36 k., Oryg.—HIV d 411.
2270. Fliegeraufnahmen aus dem Bereich des XII. Corps, 1916, 4 fotogr., 18 k., 1 zesz., Oryg.—HIV d 421.
2271. Kartenblatt des XIII. Corps aus der Frühjahrsoffensive 1915 gegen Przemyśl und Lemberg, 1:200.000 (4 k.), 1:75.000 (6 k.), Oryg.—HIV d 422.
2272. 7 Fliegeraufnahmen und Ansichten aus dem Bereich des Corps Szurmay, 313 k. i fotogr., częściowo 2—5 egz., Oryg.—HIV d 443.
2273. Karten etc. des XXV. Corps, 1:50.000 (1 k. z dnia 1/VI 1917), 1:75.000 (7 XXXII, ze stanowiskami, 1 k.), **MS.**—HIV d 444.
2274. Fliegerbilder aus dem Bereich des XXVI. Corps, Halicz, Stanisławów, Słotwina etc. 8/1—25/V 1917, 25 k. i zesz., Oryg.—HIV d 445.
2275. Verschiedene Karten und Pläne der 10. ITD, 1:75.000 (Ołyka), 3 k. lit., **MS.**—HIV d 448.
2276. 6 Karten und Pläne der 12 I. T. D. (Horodysko, Terepol), 19 k. po 2—5 egz., **MS.**—KIV d 449.
2277. Verschiedene Karten und Pläne der 16. I. T. D., 9 k., Res.—HIV d 450.
2278. 11 Fliegeraufnahmen aus dem Bereich der 16. I. T. D. (Bukowina-Iwangozod), 321 k., Oryg.—HIV d 450—1.
2279. Verschiedene Karten und Pläne der 19. ITD., 1:200.000 (1 k.), 1:75.000 (6 k.), 1:25.000 (10 k. i 4 oleaty) Res.—HIV d 451.
2280. Verschiedene Pläne und Skizzen der 19. I. T. D. (Tarnopol etc.) 13 k., Res.—HIV d 452.

2281. Verschiedene Karten und Pläne der 30. I. T. D., 3 k., Res.—H IV d 457.
2282. 4 Skizzen der 33. I. T. D., 5 k., Res.—H IV d 459.
2283. 3 Karten und Pläne, Skizzen der 45. Schützendivision (Kowel etc.), 7 k., Res.—H IV d 461.
2284. 6 Pläne, Skizzen etc. und 2 Fliegerbilder der 55. I. T. D. (Brzeżany, Baranówka), 16 k., Res.—H IV d 463.
2285. 2 Karten der 106. Landsturminfanteriedivision, 8 k., Res.—H IV d 467.
2286. 20 Karten, Pläne etc. der 224. I. T. D., 105 k., Res.—H IV d 468.
2287. 3 Fliegerbilder der Stochodstellungen, Oryg. — H IV d 469.
2288. 5 verschiedene Karten und Pläne der 68. I. Brigade. (Baranowicze), 47 k., Res.—H IV d 471.
2289. 5 Fliegeraufnahmen aus dem Bereich der 76. I. B., 12 k., Oryg.—H IV d 470.
2290. 3 Karten der 130. I. B. (Bolechów, Drohobycz), 3 k., Res.—H IV d 472.
2291. Stellung der 30. I. B. bei Stanislau, 1 k., Res.—H IV d 473.
2292. Stellung der 91. Schützenbrigade am Styr, 2 k. lit., 1 k. rys., **MS.**—H IV d 474.
2293. 3 Karten, Pläne etc. der 26. Schützenbrigade (Lipica etc.), 21 k., Res.—H IV a 475.
2294. 4 Pläne der 41. Feld. Art. Brig., 4 k., Res.—H IV d 481.
2295. Kriegsstand eines Honvedartillerieregiments, 5 ark. pis., **MS.**—H IV d 482.
2296. Einquartierungsskizze von Łuck, 1:2.500, 1916, 1 k. rys., **MS.**—H IV d 491.
2297. Situationsplan von Krasny (Łuck), 1:3.750, 1 k. lit., Res.—H IV d 492.
2298. 4 verschiedene österreichische und russische Stellungen aus dem Bereich der Etappenstation Słomniki, 1) 1 k. lit., 2) 21 k. rys. i 1 spis, 3) 21 k. rys., 4) 13 k. lit., **MS.**—H IV d 493.
2299. Kriegsmappierung 7, Zusammendruck der Generalkarte, 1:200.000, 1) Stellungen vom 1/VI 1916, 2) Juli-Offensive Böhm-Ermolli 1917, 3) Vormarsch der III. Armee 22/VII—5/VIII 1917, 3 k., Res.—H IV d 501.



2300. Kriegsmappierung, 1:200.000, mit Aufdruck von Befestigungen und Benutzbarkeit der Strassen, 30/VII 1916, 3 k. (Turka, Stanisławów, Kołomyja), Res.—HIV d 502.
2301. Kriegsmappierung, Armee- und Corpsbereichsgrenzen bei Brody, 1:200.000, 1916, 1 k. lit., Res.—HIV d 503.
2302. Artilleriekarte 3. (Brody, Kołomyja), nördlicher Abschnitt (5 egz.), südlicher Abschnitt, 2 k. lit., 1916, Res.—HIV d 504.
2303. Zusammendrucke mit Stellungen der III. Armee, 1:75.000, 11 k., Res.—HIV d 506.
2304. Gebiet der A. A. Schaffer (Tokarischki), 1917, 1 k., Res.—HIV d 507.

#### Mapy ze stanowiskami wojsk.

1:75.000, 1:25.000, 1:12.500, 1:10.000, Res.

2305. 1:75.000, Nr. 2576, 1 k.—HIV d 508.
2306. " " 2676, 12 " —HIV d 509.
2307. " " 2776, 11 " —HIV d 510.
2308. " " 2870, 15 " —HIV d 510—11.
2309. " " 3573, 4 " —HIV d 511.
2310. 1:75.000, Pas 1. Stup XXXII, 7 k.—HIV d 512.
2311. " " 1. " XXXIII, 9 " —HIV d 513.
2312. " " 1. " XXXIV, 1 " —HIV d 513—1.
2313. " " 2. " XXX, 2 " —HIV d 514.
2314. " " 2. " XXXI, 22 " —HIV d 515.
2315. " " 2. " XXXII, 5 " —HIV d 516.
2316. 1:75.000, Nr. 3675, 3 k.—HIV d 517.
2317. 1:75.000, Pas 2. Stup XXXIV, 3 k.—HIV d 518.
2318. " " 3. " XXX, 1 " —HIV d 519.
2319. " " 3. " XXXI, 131 " —HIV d 520.
2320. " " 3. " XXXII, 6 " —HIV d 520—1  
[i 521.
2321. " " 3. " XXXIII, 7 " —HIV d 522.
2322. " " 3. " XXXIV, 1 " —HIV d 522—1.

2323.	1 : 75.000, Pas	4. Słup	XXVII,	1 k.—H IV d 522—5.
2324.	"	" 4.	XXXI,	8 " —H IV d 522—10.
2325.	"	" 4.	XXXII,	6 " —H IV d 522—11.
2326.	"	" 4.	XXXIII,	1 " —H IV d 523.
2327.	"	" 4.	XXXV,	1 " —H IV d 524.
2328.	"	" 5.	XXXI,	1 " —H IV d 524—21.
2329.	"	" 5.	XXXII,	15 " —H IV d 525.
2330.	"	" 5.	XXXIII,	29 " —H IV d 525—1.
2331.	"	" 5.	XXXV,	1 " —H IV d 526.
2332.	"	" 6.	XXXI,	1 " —H IV d 526—1.
2333.	"	" 6.	XXXII,	32 " —H IV d 527.
2334.	"	" 6.	XXXIII,	16 " —H IV d 527—1.
2335.	"	" 7.	XXXI,	1 " —H IV d 527—21.
2336.	"	" 7.	XXXII,	28 " —H IV d 528.
2337.	"	" 7.	XXXIII,	97 " —H IV d 528—1.
2338.	"	" 7.	XXXIV,	1 " —H IV d 528—2.
2339.	"	" 8.	XXXII,	10 " —H IV d 529.
2340.	"	" 8.	XXXIII,	65 " —H IV d 529—1.
2341.	"	" 8.	XXXIV,	1 " —H IV d 529—2.
2342.	"	" 9.	XXXI,	11 " —H IV d 530.
2343.	"	" 9.	XXXII,	17 " —H IV d 530—1.
2344.	"	" 9.	XXXIII,	22 " —H IV d 531.
2345.	"	" 10.	XXXI,	3 " —H IV d 532—1.
2346.	"	" 10.	XXXII,	15 " —H IV d 532—2.
2347.	"	" 10.	XXXII,	6 " —H IV d 533.
2348.	"	" 11.	XXXI,	1 " —H IV d 534.
2349.	"	" 11.	XXXII,	7 " —H IV d 535.
2350.	"	" 11.	XXXIII,	4 " —H IV d 536.
2351.	"	" 11.	XXXIV,	14 " —H IV d 537.
2352.	"	" 11.	XXXV,	1 " —H IV d 538.
2353.	"	" 12.	XXX,	1 " —H IV d 539.
2354.	"	" 12.	XXXI,	9 " —H IV d 540.
2355.	"	" 12.	XXXIV,	16 " —H IV d 541.
2356.	"	" 13.	XXX,	1 " —H IV d 542.
2357.	"	" 13.	XXXI,	5 " —H IV d 543.

2358. 1 : 75.000, Pas 13. Słup XXXIII, 1 k.—H IV d 544.  
 2359. „ „ 13. „ XXIV, 2 „—H IV d 545.

### Szkice terenu.

2360. 1 : 200.000 — 1 : 4.500.000, 3 k.—H IV d 557.  
 2361. 1 : 75.000, 24 k.—H IV d 558.  
 2362. „ (Zusammendruck), 5 k.—H IV d 559.  
 2363. Russische Stellungen am Sereth, 1 : 75.000, 1916, 1 k., Res.—H IV d 563.  
 2364. 5 feindliche und eigene Stellungen bei Radomyśl, Mielnica und Wladimir Wolynsk, 1 : 100.000, 1 : 75.000, 1 : 12.500, 16 k., Res.—H IV d 563—1.  
 2365. Musterstellung bei Wladimir Wolynsk, Lehrkurs, 9 k., 2 zesz., Res.—H IV d 564.  
 2366. Eigene und feindliche Stellungen östlich Wilna, 1 : 100.000, 5 k., Res.—H IV d 565.  
 2367. Karte der X. Armee mit Stellungen, 1 : 25.000, 67 k. lit., Res.—H IV d 566.  
 2368. Plan der Front Tarnopol-Dubno, 15 k., Res.—H IV d 567.  
 2369. Weichselübergang bei Nowa Aleksandria, 1 : 50.000, 1 k. lit., Res.—H IV d 567—1.  
 2370. Weichselübergang bei Ryczywół, 1 : 50.000, 1 k. lit., Res.—H IV d 567—2.  
 2371. 36 Kriegsgliederungen der eigenen Armee, 1917—18, 46 k. i 3 zesz., **MS.**—H IV d 575.  
 2372. 8 Kriegsgliederungen der russischen Armee, 12 k., **MS.**—H IV d 575—1.  
 2373. Juli-August-Offensive in Galizien und Bukowina, 1 : 1.250.000, 1917, 1 k. lit.—H IV d 576—1.

o b a c z : nr. 237, 558, 650, 850, 983—988, 991—997, 1005—1014, 1017, 1018, 1025, 1027—1030, 1032, 1033, 1041—1044, 1046, 1047, 1056—1058, 1071, 1142, 1143, 1146, 1163, 1199, 1214, 1244, 1245, 1250, 1269, 1270, 1403, 1609, 1653, 1654, 1772, 1795—1797, 1849, 1925, 1927, 1940, 2049, 2087, 2110—2112, 2121, 2131, 2132, 2140, 2142, 2143, 2179, 2180, 2190, 2192, 2193, 2202.

## Dodatek. Rękopisy wojskowe.

### I. Ogólne.

2374. Einteilung von Polen in Gross- und Kleinpolen und Lithauen, geschichtliche Entwicklung, 1 k. rys. i 2 ark. pisma, **MS.**—K II f 14—2.
2375. Schmedes, Studien über den nächsten Krieg zwischen Russland und Oesterreich, 1870, 1 zes. lit.—K IX 26—1.
2376. Studie über den nächsten Krieg zwischen Russland und Oesterreich, 1882, 1 zes. pisma, 2 egz., **MS.**—K IX 28—1.
2377. Verteidigung der Deutschen Ost- und Nordsee-Küste mit besonderem Bezug auf den deutschen Bund, 1 zes. pisma, **MS.**—K II a 15.
2378. Geppert, Beschreibung der in militärischer Hinsicht vorzüglichsten Strassen und Landwege, 1810—12, 1 tom pisma, **MS.**—K VII h 43.
2379. Ueber Befestigungen während der Kriegsbereitschaft im J. 1855, 12 ark. pisma, 2 tabl., 11 oleat planów. **MS.**—K VII h 71.
2380. Beschreibung der Passagen über verschiedene Flüsse (Buthkowitzerbach, Oder, Przemsza, Brynica, Olsa, Weichsel, Klodnitz, Stober, Malpane), 1 zes. pisma, **MS.**—K II f 1—1.
2381. Saszkiewicz, Entwurf für flüchtigen Rückzug, Brückenköpfe, 1882, 5 k. rys., 5 oleat rys., 6 zes. i 6 ark. pisma, **MS.**—K IX 28—2.
2382. Verzeichnis der am rechten Weichselufer zu Têtes des Ponts anwendbaren Punkte, 1801—5, 1 zes. pisma, **MS.**—K IX 183.  
Beschreibung der für Têtes des Ponts geeigneten Punkte an dem Weichselstrom, 1801—5, 1 zes. pis., **MS.**—K IX 183.
2383. Meteorologische Erfahrungen aus dem Operationsbereich der III. Armee im Winter 1916—17, bearbeitet von der Feldwetterstation 13, 1 zes. pisma i 6 fotogr., **MS.**—K VII h 78—1.
- o b a c z : nr. 436, 447.

## 2. Galicja.

2384. Almasy, Anzeige der an der polnischen Grenze befindlichen und in Augenschein genommenen Pässe, Tokaj, 1763, 1 zes. pisma, **MS.**—K VII k 15.
2385. Specification aller nach der den 9. Febr. 1776 zu Warschau abgeschlossenen Convention an der ausgesteckten Grenze zwischen Pohlen und Gallizien determinierten Grenzpunkte, 1776, 1 zes. pisma, **MS.**—K VII h 4.
2386. Mieg, Militärische Anmerkungen über die Gallizische Landstrecke von Oberschlesien bis zum Sanfluss, 1782, 1 zes. pisma, **MS.**—K VII h 13.
2387. Berichtigung in der Schreibweise der in der Militäraufnahme von Gallizien und Lodomerien vorkommenden Ortschaften, 1790, 2 tomy pisma, **MS.**—K VII h 22.
2388. Beschreibung der Strasse von Kaschau und Homonna nach Lisko und Lemberg und des Untertanenverhältnisses der polnischen Bauern, 1790, 1 zes. pisma, **MS.**—K VII h 21.
2389. Mayer von Heldensfeld, Reise-Bemerkungen: 1802 (Schlesien, Westgallizien, Mähren); 1803 (Ungarn, Siebenbürgen, Ostgallizien und Bukowina); 1804 (Gallizien, Ungarn, Niederösterreich, Mähren und Böhmen), **MS.**—K VII a 12.
2390. Mayer, Militärische Memoir über Kriegsoperationen der beiden Königreiche Gallizien und der Bukowina sowohl in Hinsicht des Verteidigungs-, als Angriffskrieges gegen die benachbarten Mächte, 1804, 1 zes. pisma, **MS.**—K VII h 29.
2391. Dans, Einige Ideen zur Beschreibung der 25 Kreise Galliziens 1808, 1 zes. pisma, **MS.**—K VII h 32.
2392. Concepte der militärischen Conventionen bezüglich Räumung Galliziens seitens der russischen Truppen und Feststellung einer provisorischen Grenzlinie nach dem Vertrag 1809, 1811, 2 zes., 11 i. 3/2 ark. pisma, **MS.**—K VII h 51.
2393. Militärische Beschreibung des Weichselflusses von der Schlesischen Grenze beim Einfluss des Bialabaches bis zum Einfluss des Sanflusses, der Nebenflüsse der Weichsel, der Stellungen und der Strassen nach Ungarn, 1809, 1 zes. pisma, **MS.**—K VII h 33.

2394. Memoir über die Verteidigung der Grenzen Ungarns von Mähren bis an die Bukowina nebst Beschreibung der über diese Grenzstrecken führenden Wege und Mittel dieselben zu sperren, 1810, 2 zesz. pisma, **MS.**—K VII k 117.
2395. Geppert, Memoir auf den Krieg in dem Karpathischen Gebirge, nämlich in Oberungarn und Gallizien, 1810—12, 7 zesz. pisma, **MS.**—K VII k 133.
2396. Chasteler, Memoir über die zwischen Mähren und der Bukowina anzulegenden Befestigungen, 1810, 1 zesz. pisma, **MS.**—K VII h 34.
2397. Geppert, Militärische Beschreibung der Gebirge und Flüsse in Oberungarn und Gallizien, 1810—12, 1 tom pisma, **MS.**—K VII k 134.
2398. Geppert, Beschreibung mehrerer Militärischen Aufstellungen in Oberungarn und Gallizien, 1810—12, 2 tomy pisma, **MS.**—K VII k 132.
2399. Geppert, Allgemeine Uebersicht der Strassen und Wege in Ostgallizien, welche in militärischer Hinsicht von vorzüglichem Werte sind, 1810—12, 1 zesz. pis., **MS.**—K VII h 41.
2400. Geppert, Angabe aller Lagerplätze auf den vorzüglichsten Strassen und Wegen Galliziens, 1810—12, 1 zesz. pis., **MS.**—K VII h 42.
2401. Beschreibung der Flüsse und Strassen in Gallizien, 1810—12, 22 ark. pisma, **MS.**—K VII h 38.
2402. Geppert, Beschreibung der militärisch wichtigen Schlösser und Städte Galliziens, 1810—12, 1 zesz. pisma, **MS.**—K VII h 49.
2403. Geppert, Militärische Topographie des östlichen Teils Galliziens zwischen San, der russischen und moldauischen Landesgrenze, 1810—12, 1 zesz. pisma, **MS.**—K VII h 48.
2404. Geppert, Militärische Beschreibung der Wege in Ostgallizien, 1810—12, 1 tom pisma, **MS.**—K VII h 37.
2405. Halla, Uebersicht der Ertragnisse aller Nebensteuern für die Jahre 1810—12 des neubegrenzten Galliziens, 1810, 1 zesz. i 1 ark. pisma, **MS.**—K VII h 47. •
2406. Geppert, Memoir in Hinsicht auf einen Krieg in dem Teile Ostgalliziens zwischen San und der russischen Landesgränze, jener des Herzogtums Warschau und der Moldau, 1810—1812, 1 zesz. pisma, **MS.**—K VII h 46.

2407. Geppert, Memoir über den östlichen Teil des Königreiches Gallizien, 1810—12, 1 zesz. pisma, **MS.**—K VII h 45.
2408. Hartlieb, Entwurf zu einer Instruction zur Verteidigung der Karpathen, 1811, 1 zesz. pisma, **MS.**—K VII k 125.
2409. Instruction zur Verteidigung des Gebirges von Kezmark bis an die Jablunka gegen Front- und Flankenangriffe, 1811, 1 zesz. pisma, 2 egz., **MS.**—K VII k 126.
2410. Blagoevich, Bericht an den Chef des Generalquartiermeisterstabs Freiherr von Wimpffen in Angelegenheit der Grenzbestimmung von Gallizien gegen das Königreich Pohlen und den Freistaat Cracau, 1825, 1 zesz. pis., **MS.**—K VII h 59.
2411. Henkel, Statistische Uebersicht des Königreiches Gallizien und Lodomerien, 1828, 1 zesz. pisma, **MS.**—K VII h 62.
2412. Blagoevich, Entwurf befestigter Verteidigungslinien in Gallizien und Oberungarn gegen Russland, 1816, 1 zesz. pisma, 1 ark. uwag z r. 1829, **MS.**—K VII h 55.
2413. Verzeichnis der die militärische Landesbeschreibung von Gallizien betreffenden nachbenannten Piecen, 1829, 2 ark. pisma, **MS.**—K VII h 62—1.
2414. Wimpffen, Ueber die Verteidigung Galliziens und Anlage von Befestigungen; Strategische Würdigung des Kriegsschauplatzes, 1830, 4 ark. pisma, **MS.**—K VII h 63.
2415. Rothkirch, Memoire über die Verteidigung Galliziens, 1833, 6 ark. pisma, **MS.**—K VII h 65.
2416. Möring, Memoire über die Anlage permanenter Befestigungen in Galizien, insbesondere Entwurf zur Befestigung von Krakau, 1846, 8 ark. pisma, 1 oleata, 1 plan, **MS.**—K VII h 103.
2417. Mengewein-Hess, Kritiken über Galliziens strategischen Wert, 1847, 4 ark. pisma, **MS.**—K VII h 69.
2418. Dienstcorrespondenz des Obersten Maly über Anlage und Verstärkung der Befestigungen an der russischen Grenze, 1854, 3 zesz. i 39 ark. pisma, **MS.**—K VII h 70—1.
2419. Alphabetisches Verzeichnis aller Ortschaften Galliziens und der Bukowina, Lwów, 1857, 1 tom pisma, **MS.**—K VII h 72.

2420. Möring, Ueber die Befestigung Galiziens, 1858, 1 zes. pisma, **MS.**—K VII h 73.
2421. Militärisches Marschroutenbuch für Galizien, 1863, 1 tom i 1 kopja, **MS.**—K VII h 70.
2422. Babel, Militärische Bemerkungen über die gallizische Landstrecke von der Biala an den San, 5 ark. pisma, **MS.**—K VII h 61.
2423. Militärische Beurteilung des ersten Terrainabschnittes von Gallizien zwischen Weichsel, Karpathen und dem linken Sanufer, 1 zes. pisma, **MS.**—K VII h 27—1.
2424. Abschrift verschiedener Berichte und Anträge zur Herstellung der Befestigungen und festen Lagerplätze in Gallizien, 12 zes. i 5 ark. pisma, **MS.**—K VII h 64.  
o b a c z : nr. 1034, 1050, 1051, 1054, 1059, 1067, 1077, 1085, 1100, 1102, 1103, 1104, 1105, 1108, 1123, 1472, 1482, 1486, 1528, 1594, 1597, 1599, 1601, 1666, 1898, 1936, 2045, 2057.

### 3. Kongresówka.

2425. Exempel, wie die k. k. Adler am Bugfluss zur Exprimierung der Superiorität über besagten Fluss an denselben ausgesetzt worden sind, 1774, 1 szkic rys., **MS.**—K VII h 3.
2426. Mühlich, Summarium über den Populations- und Viehstand in Westgallizien, 1798, 1/2 ark. pisma, **MS.**—K VII h 26—1.
2427. Mühlich, Summarium über den bei der Evidenzhaltung im Jahre 1799 erhobenen Populations- und Viehstand des Landes Westgallizien, 1 ark. pisma, **MS.**—K VII h 26—2.
2428. Mühlich, Beschreibung über die von dem rechten Flügel des Schlesischen, an Westgallizien grenzenden Cordons von Biala bis Dubienka beschaffenen Strassen, **MS.**—K VII h 28.
2429. Statistische Uebersicht von Westgalizien. 1809, 1 ark. pisma, **MS.**—K IX 15.
2430. R a m m i n g, Strategische Uebersicht des Kriegsschauplatzes in Russisch Polen, 1855, 1 tom pisma, **MS.**—K IX 26—10.



2431. Ramming, Strategische Uebersicht des Kriegsschauplatzes in Russisch Polen, 1855, 1 zes. pisma, **MS.**—KIX 20.
2432. Reinländer, Operationslinien von Russisch Polen, Detailbeschreibung, Vorbericht und Strassennetz, 1856, 84 ark. pisma, **MS.**—KIX 24.
2433. Bilz, Notizen über den Inhalt und die Verfassung des in den Jahren 1855—6 bewirkten Landesbeschreibungselaborates vom Kriegsschauplatz in Russisch Polen, 1856, 1 tom pisma, **MS.**—KIX 23.
2434. Hild-Döpfner, Programm betreffend den Krieg Oesterreichs gegen Russland in Westgalizien, Recognoscierungsberichte, 1868, 10 ark. pisma, **MS.**—K VII h 78.
2435. Rosenberg, Beitrag zur Hydrographie des österreichisch-russischen Kriegsschauplatzes, 1874—5, 1 zes. i 1 ark. pisma, **MS.**—KIX 26—20.
2436. Das Königreich Pohlen, 1 ark. pisma, **MS.**—KIX 5.  
obacz: nr. 857, 974, 1161, 1169, 1176, 1179, 1183, 1193, 1202—1204, 1206, 1208, 1399, 1401, 1413, 1539, 1697, 1698.

#### 4. Litwa i Białoruś.

2437. Diarium der die Zeit hindurch beim abgeschickten Commando nach Grosspolen und Lithauen von dem Oblt. Doegert hof geführten rechten Colonne, 1773, 1 zes. pisma, **MS.**—KIX 2.
2438. Görgey, Diarium der die Zeit hindurch beim abgeschickten Commando nach Grosspolen und Lithauen unter meinem Commando geführten linken Colonne, 1773, 1 zes. pisma, 3 egz., **MS.**—KIX 4.
2439. Söldenhoffen, Diarium der die Zeit hindurch beim abgeschickten Commando nach Grosspolen und Lithauen unter meinem Commando geführten mittleren Colonne, 1773, 1 zes. pisma, 3 egz., **MS.**—KIX 3.
- 2439a. Vecsey, Strategische Memoire über den Kriegsschauplatz von Nordwestrussland, zwischen Niemen, Prypeć, Dniepr, Düna und Ostsee, 1856—7, 5 map, 1 zes. pis., **MS.**—KIX 25.
- 2439b. Strategische Übersichtskarte des polnisch-lithauischen Armeebewegungsraumes, 1:750.000, 1881, 8 k. lit.—KIX 27—1.

**5. Prusy.**

2440. Mémoire über den Verteidigungsplan für Ost- und Westpreussen, 1878, 1 zesz. pisma, **MS.**—K II f 1.

**6. Ruś.**

2441. D e x a t, Etat des places et postes, qui doivent servir pour soutenir les frontières contre les Turques et la Pologne, 1743, 1 zesz. pisma, **MS.**—K VII k 10.
2442. L a u t e r e r, Journal über die Reise von Cherson nach Wien durch Neurussland, Bessarabien und Moldau, 1783, 1 zesz. pis., **MS.**—K IX 9.
2443. Landesbeschreibung von Podolien, Volhinien und eines Teiles der Ukraine sowie des Gouvernements Minsk und Grodno in Russland, Beschreibung des Kriegsschauplatzes in Südrussland, 1854, 2 zesz. pisma, **MS.**—K IX 17.
2444. Allgemeine Notizen über Bessarabien und Südrussland, Kundschaftsbericht der IV. Armee, 1855, 1 zesz. pisma, **MS.**—K IX 19—1.
2445. Statistisch-topographische Uebersicht der südlichen Provinzen des Russischen Reiches, 1 zesz. pisma, **MS.**—K IX 16.

**7. Śląsk Cieszyński.**

2446. G e p p e r t, Militärbeschreibung von dem östlichen Teil Mährens und Österreichisch-Schlesiens, 1807, 21 ark. pisma, z tego wyciąg w 8 ark. pisma, **MS.**—K VII d 2.
2447. C a l l, Rekognoscierungsbericht über die mährische Grenzstrecke gegen Glatz, Schlesien und Bemerkungen über Aufstellung, 1809, 2 ark. pisma, 6 k. rys. (6. przedstawia Cieszyn), **MS.**—K VII d 3.
2448. H i r s c h, Beschreibung der Orte in Mähren und Öster. Schlesien, (1810), 1 zesz. i 9 ark. pisma, **MS.**—K VII d 7.
2449. L a t o u r, Kreisämtliche Notizen über Gewerbe etc. in Mähren und Österreichisch-Schlesien, 1810—11, **MS.**—K VII d 8.

2450. Latour, Militärische Beschreibung mehrerer Stellungen, 1) mit der Operation gegen Böhmen und Oesterreich, 2) mit der Operation gegen Gallizien und Schlesien, 1810—11, 2 zesz. pisma, **MS.**—K VII d 10.
2451. Latour, Militärische Beschreibung und allgemeine Uebersicht der Post- und Kommerzialstrassen in Mähren und Öster. Schlesien, 1810—11, 3 zesz. pisma, **MS.**—K VII d 12.
2452. Querlande, Beschreibung der Strassen und Wege in Mähren und Schlesien, 1823, 7 zesz. pis., **MS.**—K VII d 14.
2453. Hannekart, Militärische Beschreibung von Mähren und Schlesien nach dem Stande 1826, 1827, 1 zesz. pisma, **MS.**—K VII d 16.
2454. Militärrouten von Mähren und Schlesien, Wiedeń 1838, 1 zesz. druku brosz.—K VII d 17.
2455. Hauptübersicht der seit dem Erscheinen der Ergänzungstabelle zur Strassenkarte von Mähren und Schlesien in dem Strassenwesen dieser beiden Länder eingetretenen Veränderungen, 1839, 1 zesz. druku, **MS.**—K VII d 18.
2456. Verzeichnis aller bereits en detail beschriebenen Chausseen und sonstigen Strassen in Mähren und Öster. Schlesien, (1840), 3 zesz. pisma, **MS.**—K VII d 19.
2457. Militärisches Marschroutenbuch für Mähren und Schlesien, Wiedeń, 1859, **MS.**—K VII d 22.  
o b a c z : nr. 1294, 1301, 1310, 1311, 1318, 1322, 1330, 1340, 1341, 1342, 1477, 1478, 1584, 1657.

## 8. Śląsk Opolski.

2458. Generalkonsignation aller in dem Herzogtum Oberschlesien und Niederschlesien dormalen befindlichen steuerbaren Städte, Märkte, Stifte, Schlösser, grossen und kleinen Dörfer, 1740, 1 tom pisma, **MS.**—K II f 57.
2459. Silesia in tabulae exhibens eius universalem et particularum divisionem etc., 1753, 5 ark. pisma, **MS.**—K II f 57—1.
2460. Auszug aus dem Bericht des Obersten Pelikan an das Kriegs-Ministerium über die Ausrüstung der Schlesischen Festungen, 1 ark. pisma, **MS.**—K II a 16.
2461. Auskunft über die Wege in Schlesien, 1757, **MS.**—K II f 0—1.

2462. Beschreibung der verschiedenen Wege in Schlesien und nach Böhmen, 1 zesz. pisma, **MS.**—K II f 0—2.
2463. Tabula Silesiae exhibens universalem ac particularem divisionem etc., 1773, 1 ark. pisma, **MS.**—K II f 58.
2464. Ueber den Angriffsplan auf Schlesien, 1779, 12 ark. pisma, 3 egz., **MS.**—K II f 59.
2465. Ueber das preussische Defensivsystem für Schlesien, 1779, 11 ark. pisma, 2 egz., **MS.**—K II f 60.
2466. Militärbeschreibung von Preussich Schlesien, (1800), 11 ark. pisma, 2 egz., **MS.**—K II f 62.
2467. Entwurf zur Vorrückung einer Armee von Breslau nach Posen in Südpreußen, nebst Angabe der auf dieser Route befindlichen und zu diesem Ende zweckmässigen Positionen, Marschlager und Colonnenwege, 15 ark. pisma, **MS.**—K II f 15.
- o b a c z : nr. 1367, 2089.

### 9. Pogranicze Słowackie.

2468. Csollich, Militärische Beschreibung der Aufstellungen und Marschlager von Oberungarn, 1810—11, 2 niekompl. zesz. pisma, **MS.**—K VII k 124.
2469. Csollich, Militärische Beschreibung der Ortschaften von Oberungarn, 1810—11, 1 zesz. pisma, **MS.**—K VII k 123.
- o b a c z : nr. 1481, 1507, 1508, 1516, 1658, 1663, 1690, 1691, 1856.

### 10. Studja miejscowe.

#### Akierman.

2470. Wrede, Akkerman ehemalige Festung, 1867, 1 ark. pisma, **MS.**—K IX 33.

#### B u g.

2471. Geppert, Allgemeine Uebersicht des Bugflusses von seinem Ursprung bis zu dessen Uebergang in das Warschauer Gebiet bei Litowic, 1810—12, 1 zesz. pisma, **MS.**—K VII h 39.

**Chocim.**

2472. Geramb, Bericht über die Citadelle und die Werke von Chotym 1812, 1 ark. pisma, **MS.**—KIX 45.

**Dniestr.**

2473. Geppert, Bericht über die Stellungen am Dniester und am San, 1811, 2 ark. pisma, **MS.**—K VII h 50.  
2474. Geppert, Allgemeine Uebersicht des Dniesterstroms von seiner Quelle bis Onuth an der Moldauischen Grenze, 1810—1812, 1 zes. pisma, **MS.**—K VII h 40.  
2475. Schifffahrt auf dem Dniester, 1 zes. pisma, **MS.**—KIX 49.

**Iwangorod.**

2476. Tschaikowski, Die Festung Iwangorod, 1 zes. (2 egz.) i 3 ark. pisma, **MS.**—KIX 59—5.

**Koźle.**

2477. Pro-memoria über den Abriss und Beschaffenheit der Festung Cosel in Oberschlesien, 2 ark. pisma, **MS.**—KIX 42.

**Kraków.**

2478. Chasteler, Bericht über Krakau und das Krakauer Schloss, 1798, 2 zes. pisma, **MS.**—K VII h 102.  
2479. Mühlich, Sumarium über den im Jahre 1800 in der Stadt Krakau erhobenen Populations- und Viehstand, 1800, 1/2 ark. pisma, **MS.**—K VII h 102—1.  
2480. Verschanztes Lager Krakau, 1855—6, 1 ark. pisma, **MS.**—K VII h 106—1.  
2481. Memoire über die Befestigung von Krakau, 1858, 5 ark. pisma, **MS.**—K VII h 106—2.  
2482. Hauslab etc., Commissionsprotocoll, welches die gründliche Ueberprüfung des Projects der Befestigung Krakau enthält, 1858, 1 zes. pisma, 2 ark. konceptu, **MS.**—K VII h 107.

**Rzeszów.**

2483. Ritter, Relation über die Eignung der Strassenroute Kaschau-Zmigród-Rzeszów, 1888, 4 ark. pis., 1 szkiel., 1 profil i 5 oleat, **MS.**—K VII k 169.

**S a n.**

2484. Lubomeński, Beitrag zur Detailbeschreibung der Sanübergangspunkte, 1881, 1 zes. pisma, **MS.**—K VII h 129—11.
2485. Entwurf zur Aufstellung einer Armee am Sanfluss, 1801—5, 3 ark. pisma, **MS.**—K VII h 129—2.

**T o r u n.**

2486. Beschreibung der Festung Thorn zweiter Klasse, 1857—8, 1 zes. pisma, **MS.**—K II f 74—41.

**Z a b r z e g.**

2487. Beschreibung der Position bei Zabrzeg, 1801—5, 1 ark. pisma, **MS.**—K VII h 146.

**Z a m o ś ć.**

2488. Schleifung der Festungswerke bei Zamość, 1805, 1 ark. pisma, **MS.**—K IX 196—1.

o b a c z :

- |  |   |
|--|---|
| Andrychów nr. 1522—1525.                                 | Chocim nr. 1574, 1578, 2104.                |
| Antopol nr. 1526.  | Chomsk nr. 1579.                            |
| Bendery nr. 2081, 2083.                                  | Chrzanów nr. 1580.                          |
| Bielsko nr. 1543.  | Ciepielów nr. 1582.                         |
| Bobrek nr. 1544.   | Ciężkowice nr. 1583.                        |
| Bobrowniki nr. 1545.                                     | Cna nr. 1587.                               |
| Bodzentyn nr. 1547.                                      | Czeremosz nr. 1589.                         |
| Bolesław nr. 1550.                                       | Dęblin nr. 1650, 1651, 2127,<br>2128, 2130. |
| Brody nr. 1553.  | Dniestr nr. 1602.                           |
| Brzegi nr. 1558.   | Dolny nr. 1603.                             |
| Brześć Litewski nr. 1554, 1556,<br>2095—2097, 2099—2100. | Dukla nr. 1607.                             |
| Brzostowice nr. 1561.                                    | Dzieskanowice nr. 1610.                     |
| Bug nr. 1565—1566.                                       | Dziewiątkowicze nr. 1612.                   |
| Bystra nr. 1570.   | Filipowice nr. 1591.                        |
| Chełmek nr. 1571.  | Gdańsk nr. 2120.                            |
| Cherson nr. 1572.  | Giebułtów nr. 1624.                         |

- Gniewoszków nr. 1625.  
Gołąb nr. 1627.  
Gołcza nr. 1626.  
Góry nr. 1630.  
Grudziądz nr. 2122, 2123.  
Halicz nr. 1638, 2125, 2126.  
Hołuby nr. 1640.  
Igołomia nr. 1643.  
Iłża nr. 1648.  
Iwanowice nr. 1655.  
Jabłonków nr. 1656, 1659—  
1662.  
Janów nr. 1665.  
Jarosław nr. 1667, 2133.  
Jaworzno nr. 1670.  
Jedlnia nr. 1672.  
Jędrzejów nr. 1673.  
Jekaterynosław nr. 1674.  
Jelcza nr. 1675.  
Jezupol nr. 1677.  
Kałwarja nr. 1682.  
Kamień nr. 1684.  
Kamieniec nr. 1685, 1686,  
2135.  
Kamienna nr. 1687.  
Kamionka Strum. nr. 1569.  
Kęty nr. 1696.  
Kijów nr. 1700, 2093, 2094,  
2137.  
Kleszczówka nr. 1593.  
Kobryń nr. 1705.  
Koniuszki nr. 1707.  
Kosówo nr. 1708.  
Koszary nr. 1710.  
Koszyce nr. 1712.  
Kowel nr. 1716.  
Kozienice nr. 1718.  
Kozle nr. 2106, 2144 — 2150.  
Kremieńczyk nr. 1739.  
Kraków nr. 1494, 1720, 1726,  
1728, 1732, 1736, 1737,  
2159, 2161—2163.  
Liesna nr. 1768, 1769.  
Lipowiec nr. 1770.  
Liwiec nr. 1771.  
Lubieszów nr. 1773.  
Luboml nr. 1774, 1775.  
Lwów nr. 1781, 2173.  
Łagów nr. 1786.  
Łany nr. 1787.  
Łęczycza nr. 2186.  
Łososina nr. 1532.  
Luck nr. 2177, 2178.  
Majdan nr. 1641.  
Małogoszcz nr. 1801.  
Marjampol nr. 1802, 1803.  
Mierzawa nr. 1804.  
Mikołajów nr. 1805, 1806.  
Miłusze nr. 1807.  
Młodzowa nr. 1581.  
Modlin nr. 1814, 1815, 1817—  
1819.  
Mohylew nr. 1820.  
Mokrany nr. 1822.  
Morawiany nr. 1824.  
Mosty nr. 1590.  
Moszczana nr. 1740, 1827.  
Mozyrz nr. 1828.  
Muchawiec nr. 1568.  
Myślenice nr. 1829, 1831.  
Nida nr. 1813, 1841.  
Nieśwież nr. 1835, 1836.  
Niżniów nr. 1838.  
Nowe Miasto nr. 1842.  
Nowosiółka nr. 1839.  
Obiechów nr. 1845.  
Oczaków nr. 1702.  
Odessa nr. 1848.  
Ogiński nr. 1853.  
Okopy nr. 1854.  
Olwipol nr. 1855.  
Ostrów nr. 1861.  
Oświęcim nr. 1864.  
Oziaty nr. 1865.

- Ozierany nr. 1866.  
**P**erekop nr. 1868.  
Piaski nr. 1840.  
Pilica nr. 1870.  
Pina nr. 1711.  
Pińsk nr. 1871.  
Podolsze nr. 1878.  
Pojałowice nr. 1879.  
Połonka nr. 1887.  
Poznań nr. 1889, 1892, 1893.  
Proszowice nr. 1896.  
Prużany nr. 1899.  
Przemsza nr. 1902.  
Przemyśl nr. 1904, 1907—1908.  
**R**achów nr. 1915.  
Radom nr. 1918.  
Radomka nr. 1919.  
Radymno nr. 1920.  
Ratno nr. 1922.  
Ruda nr. 1853.  
Rudawa nr. 1931.  
**S**ącz nr. 1844.  
San nr. 1934, 1935, 1937.  
Sebastopol nr. 1955.  
Siemiatycze nr. 1961.  
Sienno nr. 1962.  
Siwka nr. 1964, 1965.  
Skalmierz nr. 1834, 1966.  
Słomniki nr. 1969.  
Słonim nr. 1970—1971.  
Smoleń nr. 1972.  
Śniatyn nr. 1998.  
Sokołów nr. 1551.  
Stanisławów nr. 2210.  
Staszów nr. 1982.  
Słołocze nr. 1808.  
Stochód nr. 1984.  
Stryj nr. 1987, 1988.  
Styr nr. 1990.  
Świder nr. 1999.  
Świdniki nr. 2000.  
Szack nr. 1991.  
Szczakowa nr. 1992.  
Szreniawa nr. 1996.  
Szydłowiec nr. 1997.  
**T**enczynek nr. 2004.  
Torczyn nr. 2005.  
Toruń nr. 2213, 2214.  
Tur nr. 2009.  
Turja nr. 1592, 1642, 1985,  
2011—2013.  
Tyniec nr. 2016.  
**W**ąchock nr. 2031.  
Warszawa nr. 2028, 2030, 2098,  
2129, 2222, 2223,  
Wieliczka nr. 2032—2035.  
Wierzbica nr. 2038.  
Wierzbnik nr. 2039.  
Wilga nr. 2040.  
Winiary nr. 2042.  
Winowice nr. 1859.  
Wisła nr. 1721, 2044, 2382.  
Wiślica nr. 2046.  
Witów nr. 2047.  
Witowice nr. 2048.  
Władysław nr. 1595.  
Wodzisław nr. 2050.  
Wola Zagójska nr. 2051.  
Wolbrom nr. 1628, 2052.  
Wołkowicze nr. 1540.  
Wołyńskie twierdze nr. 1470.  
Wosneseńsk nr. 2054.  
Wrocieryż nr. 2055.  
Wysokie Lit. nr. 2056.  
Wyżwa nr. 2057.  
Zalesie nr. 1923.  
Zaleszczyki nr. 2058.  
Zamość nr. 2060.  
Zelwa nr. 1980.  
Zgłobice nr. 2063, 2064.  
Złoczów nr. 1973.  
Zegrze nr. 2062.  
Żywiec nr. 2068.



**Rękopisy wojskowe, uporządkowane według wieku.**

- 1730---1740: nr. 2458.
- 1741---1750: nr. 2210, 2441.
- 1751---1760: nr. 1657, 2044, 2144, 2145, 2459, 2461.
- 1761---1770: nr. 1656, 1658, 1659, 2146, 2384.
- 1771---1780: nr. 1077, 1367, 1477, 1481, 1482, 1574, 1589, 1597, 1660, 1661, 1854, 1868, 1998, 2032, 2034, 2035, 2057, 2089, 2385, 2425, 2437—2439, 2463—2465.
- 1781---1790: nr. 1102, 1123, 1594, 1662, 1666, 2386—2388, 2442.
- 1791---1800: nr. 1103, 1486, 1553, 1584, 1599, 1682, 1720, 1898, 2081, 2104, 2426, 2427, 2466, 2478, 2479.
- 1801—1810: nr. 1050, 1104, 1169, 1183, 1202—1204, 1330, 1507, 1532, 1539, 1544, 1545, 1547, 1550, 1558, 1565, 1570, 1571, 1580, 1582, 1583, 1587, 1591, 1593, 1595, 1603, 1610, 1624—1628, 1630, 1643, 1648, 1655, 1663, 1665, 1670, 1672, 1673, 1675, 1687, 1690, 1691, 1696, 1712, 1718, 1721, 1770, 1771, 1786, 1787, 1801, 1803, 1804, 1813, 1824, 1834, 1840—1842, 1845, 1856, 1870, 1878, 1879, 1896, 1902, 1918, 1919, 1931, 1934—1936, 1962, 1966, 1969, 1972, 1982, 1992, 1996, 1997, 1999, 2004, 2016, 2031, 2038, 2040, 2042, 2046—2048, 2050—2052, 2055, 2382, 2389, 2390, 2391, 2393, 2394, 2396, 2428, 2429, 2446—2448, 2485, 2487, 2488.
- 1811—1820: nr. 1301, 1494, 1526, 1528, 1540, 1551, 1554, 1561, 1566, 1568, 1579, 1590, 1592, 1601, 1612, 1640—1642, 1684, 1685, 1705, 1708, 1710, 1711, 1740, 1768, 1769, 1773—1775, 1807, 1815, 1817, 1822, 1823, 1835, 1836, 1839, 1853, 1859, 1865, 1866, 1871, 1878, 1887, 1899, 1904, 1922, 1923, 1961, 1970, 1971, 1973, 1980, 1984, 1985, 1987, 1990, 1991, 2000, 2005, 2009, 2056, 2057, 2086, 2147, 2378, 2392, 2395, 2397—2399, 2400—2409, 2412, 2449—2451, 2468, 2469, 2471—2474.

- 1821—1830: nr. 1085, 1341, 1472, 1508, 1516, 1522—1524, 2410, 2411, 2413, 2414, 2422, 2452, 2453.
- 1831—1840: nr. 1051, 1100, 1105, 1108, 1342, 1525, 1543, 1607, 1781, 1805, 1818, 1829, 1830, 1988, 2068, 2415, 2424, 2454—2456.
- 1841—1850: nr. 1726, 1831, 2058, 2159, 2416, 2417.
- 1851—1860: nr. 974, 1176, 1206, 1318, 1589, 1728, 1814, 1864, 1907, 1908, 1915, 1955, 2060, 2093—2096, 2123, 2127, 2148, 2222, 2223, 2379, 2418—2420, 2430—2433, 2443, 2444, 2457, 2480—2482, 2486.
- 1861—1870: nr. 436, 1054, 1059, 1067, 1179, 1217, 1310, 1311, 1543, 1572, 1578, 1674, 1677, 1686, 1732, 1802, 1806, 1808, 1820, 1838, 1844, 1848, 1855, 1892, 1893, 1964, 2045, 2054, 2063, 2064, 2083, 2120, 2122, 2125, 2126, 2137, 2149, 2150, 2161, 2162, 2173, 2177, 2213, 2214, 2375, 2421, 2434, 2470.
- 1871—1880: nr. 1294, 1569, 2163, 2435, 2440.
- 1881—1890: nr. 857, 1399, 1414, 1650, 1698, 1819, 1937, 2097, 2128, 2129, 2376, 2381, 2483, 2484.
- 1891—1900: nr. 1161, 1401, 1413, 1861, 2028, 2030, 2062, 2098, 2099, 2130.
- 1911—1920: nr. 2383.
- bez daty: nr. 447, 1034, 1193, 1208, 1320, 1470, 1556, 1581, 1602, 1638, 1651, 1667, 1697, 1700, 1702, 1707, 1716, 1736, 1737, 1739, 1920, 1965, 2011—2013, 2033, 2100, 2106, 2133, 2176, 2178, 2374, 2377, 2380, 2423, 2436, 2445, 2460, 2462, 2467, 2475, 2477.

### **Zestawienie rękopiśmiennych map Polski.**

- IV. Morze Bałtyckie: nr. 206, 207.  
Morze Czarne: nr. 212, 213.
- IX. Pogranicze Słowackie: nr. 761, 763, 769—776, 787, 803, 804.
- XI. Polska jako całość: nr. 967, 974, 1001, 1002, 1015, 1020.
- XII. Galicja: nr. 1050, 1054, 1059, 1060, 1064, 1067, 1074—1079, 1084—1092, 1100, 1102—1108, 1110—1135.

Kongresówka: 1148, 1161, 1165—1169, 1171, 1176, 1183—1188,  
1194—1195, 1201—1206, 1209—1212.

Litwa—Białoruś: nr. 1217.

Pomorze: nr. 1235, 1236.

Poznańskie: nr. 1239.

Ruś: nr. 1259, 1263, 1271—1273, 1283—1285.

Śląsk Cieszyński: nr. 1294, 1301, 1311, 1313—1316, 1327,  
1330, 1339—1348, 1350.

Śląsk Opolski: nr. 1359, 1361, 1362, 1366, 1378—1387,  
1392. 1393.

Zabór rosyjski: nr. 1399, 1401, 1404, 1413, 1416.

### XIII. Gubernje:

Chersoń nr. 1425.

Lublin nr. 1438.

Mińsk nr. 1441.

Piotrków nr. 1443.

Sandomierz nr. 1456, 1457.

Tauryda nr. 1464.

Wołyń nr. 1466.

### XIV. Powiaty:

Bochnia nr. 1471, 1472.

Brzeg nr. 1473.

Brzeżany nr. 1474.

Cieszyn nr. 1476—1478.

Czadca nr. 1480—1483.

Kraków nr. 1484—1495.

Krosno nr. 1498.

Lubowla nr. 1500.

Myślenice nr. 1501.

Olawa nr. 1502.

Oleśnica nr. 1503.

Olkusz nr. 1504.

Orawa nr. 1507—1509.

Przemyśl nr. 1512.

Sącz nr. 1513, 1514.

Spisz nr. 1515, 1516.

Tarnów nr. 1517.

Zamość nr. 1520.

### XV i XVI. Miasta i okolice:

Andrychów nr. 1522—1525.

Antopol nr. 1526.

Arabat nr. 2069.

Azow nr. 1527, 2071, 2073,  
2074.

Babiński nr. 1528.

Balice nr. 1530.

Barków nr. 1531.

Będzin nr. 2076.

Bendery nr. 1534, 1535, 2078—  
2083.

Biała nr. 1536—1539.

Biała Wołkowice nr. 1540.

Bielica nr. 2084.

Bielsko nr. 1543.

Bobrek nr. 1544.

Bobrowniki nr. 1545.

Bobrujsk nr. 2086.

Bochnia nr. 1546.

Bodzentyn nr. 1547.

Bogumin nr. 1548.

Bolesław nr. 1550.

Brok nr. 1551.

Brodek nr. 1552.

Brody nr. 1553.

Brzeg nr. 2088, 2089.

- Brześć Lit. nr. 1454, 1555, 2090,  
2094 — 2096, 2098, 2099.  
Brzegi nr. 1558.  
Brzeście nr. 1559, 1560.  
Brzostowice nr. 1561.  
Brzoza nr. 1562.  
Bug nr. 1563—1566.  
Bulkowo nr. 1568.  
Busk nr. 1569.  
Bystra nr. 1570.  
Chełm nr. 2101.  
Chełmek nr. 1571.  
Chersoń nr. 1572.  
Chocim nr. 1573 — 1578,  
2102—2105.  
Chomsk nr. 1579.  
Chrzanów nr. 1580.  
Chroberz nr. 1531.  
Ciepielów nr. 1582.  
Ciężkowice nr. 1583.  
Cieszyn nr. 1584—1586.  
Cna nr. 1587.  
Cuniów nr. 1588.  
Czachec nr. 1579.  
Czeremosz nr. 1589.  
Czerlona nr. 1590.  
Czerna nr. 1591.  
Czernichów nr. 1558.  
Czerzowa nr. 1685.  
Częstochowa nr. 2107.  
Datyń nr. 1592.  
Dąbrowy nr. 1593.  
Dęblin nr. 1649, 2127—2130,  
2476.  
Delatyn nr. 1594.  
Dłubnia nr. 1595, 1610.  
Dniestr nr. 1528, 1534, 1535,  
1597—1602.  
Dolny nr. 1603.  
Dobromil nr. 2108.  
Drzewica nr. 1604.  
Dubienka nr. 1606.  
Dubno nr. 2109.  
Dukla nr. 1607.  
Dunajec nr. 1536.  
Dwory nr. 1608.  
Dziekanowice nr. 1610.  
Dziwiątkowicze nr. 1611,  
1612.  
Dźwina nr. 1613.  
Frydek nr. 1616.  
Filipowice nr. 1591.  
Garwolin nr. 1620.  
Gdańsk nr. 2114—2116, 2120,  
Gdów nr. 1623.  
Giebułtów nr. 1624.  
Gniewoszów nr. 1625.  
Gołcza nr. 1626.  
Gołąb nr. 1627.  
Gołoszowy nr. 1628.  
Gorodeczna nr. 1629.  
Góry nr. 1630.  
Granica nr. 1625.  
Gródek nr. 1588, 1633.  
Grodno nr. 1634, 1635.  
Grudziądz nr. 2122, 2123.  
Grzęda nr. 1637.  
Halicz nr. 1638, 2125, 2126.  
Halnika nr. 1639.  
Hołuby nr. 1640, 1641.  
Hubin nr. 1600.  
Huszyn nr. 1642.  
Igołomia nr. 1643.  
Ilawa nr. 1644.  
Ilża nr. 1648.  
Inwałd nr. 1522.  
Iwangołód nr. 1649, 2127—  
2130.  
Iwanowice nr. 1655.  
Jabłonków nr. 1123, 1478,  
1656—1663.  
Janików nr. 1664.  
Janów nr. 1564, 1665.  
Jarosław nr. 1666, 1667, 2133.

- Jaroszewice nr. 1668.  
 Jasenice nr. 1669.  
 Jawiszowice nr. 1559.  
 Jaworzno nr. 1670.  
 Jedlińsko nr. 1671.  
 Jedlnia nr. 1672.  
 Jędrzejów nr. 1673.  
 Jekaterynosław nr. 1674.  
 Jelcza nr. 1674.  
 Jezupol nr. 1677.  
 Kalinówka nr. 1678.  
 Kalwarja nr. 1682—1683.  
 Kamień nr. 1684.  
 Kamieniec nr. 1685.  
 Kamieniec Podolski nr. 1686,  
 2134, 2135.  
 Kamienica nr. 1768.  
 Kamienna nr. 1687.  
 Kamionka Strum. nr. 1569.  
 Kaniów nr. 1688.  
 Karpaty nr. 1594, 1689—1691.  
 Kępie nr. 1675.  
 Kęty nr. 1696.  
 Kijów nr. 1697, 1698, 2137.  
 Kinburn nr. 1702, 2141.  
 Kleszczówka nr. 1593.  
 Kliszów nr. 1703.  
 Knapizna nr. 1532.  
 Kobryń nr. 1554, 1705.  
 Kocobędz nr. 1810, 1812.  
 Kock nr. 1706.  
 Koniuszki nr. 1707.  
 Kossowo nr. 1708.  
 Koszary nr. 1709, 1710.  
 Koszaliczyn nr. 1711.  
 Koszyce nr. 1712.  
 Kowel nr. 1592, 1606, 1678,  
 1713—1716.  
 Kozibród nr. 1717.  
 Kozienice nr. 1718.  
 Koźle nr. 2106, 2144—2150.  
 Kraski nr. 1738.  
 Kraków nr. 1719—1723, 1725,  
 1726, 1728—1729, 1732,  
 1737, 2151—2157, 2159—  
 2163.  
 Krzemieńczyk nr. 1739.  
 Kriukow nr. 1739.  
 Krowczyzy nr. 1740.  
 Kruhel nr. 1961.  
 Krym nr. 1741, 1745.  
 Krzna nr. 1539, 1587.  
 Łatowiec nr. 1767.  
 Lebus nr. 495.  
 Liesna nr. 1768, 1769.  
 Lipowiec nr. 1770.  
 Litowiec nr. 2471.  
 Liwiec nr. 1771.  
 Lubieszów nr. 1773.  
 Lublin nr. 2164, 2165.  
 Luboml nr. 1774, 1775.  
 Lwów nr. 1637, 1776—1781,  
 2166—2170, 2173.  
 Łagiewniki nr. 1785.  
 Łagów nr. 1786.  
 Łany nr. 1787.  
 Łęczycza nr. 2086.  
 Łódź nr. 2176.  
 Łososina nr. 1532.  
 Łuck nr. 1713, 1715, 1792—  
 1796, 1929, 2177, 2178.  
 Łysobyki nr. 1798.  
 Maciejowice nr. 1799, 1800.  
 Majdan nr. 1641.  
 Małagoszcz nr. 1801.  
 Marjampol nr. 1802, 1803.  
 Matigi nr. 1649.  
 Matzinev nr. 1774.  
 Mierzawa nr. 1804.  
 Mikołajów nr. 1805, 1806.  
 Miłusze nr. 1807.  
 Mir nr. 1808.  
 Mistków Stary nr. 1809.  
 Mistrzowice nr. 1810—1812.

- Młodzowa nr. 1581.  
 Mniszek nr. 1813.  
 Modlin nr. 1814—1819, 2094.  
 Mohylew nr. 1820.  
 Mokransy nr. 1821—1823.  
 Morawiany nr. 1824.  
 Mor. Ostrawa nr. 1584, 1825,  
 1826.  
 Mosty nr. 1590.  
 Moszczana nr. 1740, 1827.  
 Mozyrz nr. 1828.  
 Muchawiec nr. 1555, 1568,  
 1769.  
 Myślenie nr. 1546, 1829 —  
 1831.  
**N**adworna nr. 1594.  
 Namysłów nr. 2181.  
 Narew nr. 1563, 1564, 2182.  
 Narwa nr. 1832, 1833, 2185.  
 Nawarja nr. 1778.  
 Nieśwież nr. 1835, 1836.  
 Nida nr. 1552, 1558, 1813,  
 1841.  
 Nidzica nr. 1837.  
 Niżniów nr. 1838.  
 Nowa Góra nr. 1591.  
 Nowe Miasto nr. 1840—1842.  
 Noworadomsk nr. 2186.  
 Nowosiółka nr. 1839.  
 Nowy Dwór nr. 1843.  
 Nowy Sącz nr. 1844.  
**O**biechów nr. 1845.  
 Obrowa nr. 1578.  
 Oczaków nr. 1846, 1847, 2187.  
 2188.  
 Odessa nr. 1848.  
 Odra nr. 501, 1548, 1850, 1851.  
 Ogińskiego Kanał nr. 1853.  
 Okopy nr. 1854.  
 Olsa nr. 1850.  
 Olwiopol nr. 1855.  
 Onut nr. 2472.  
 Opawa nr. 1850.  
 Opoczno nr. 1604.  
 Orawa nr. 1507, 1663, 1856,  
 1857.  
 Oszab nr. 1858.  
 Oszanica nr. 1859.  
 Ostrawica nr. 1860.  
 Ostrów nr. 1861.  
 Oświęcim nr. 1862—1864.  
 Oziaty nr. 1865.  
 Ozierany nr. 1866.  
 Pabjanice nr. 2195, 2196.  
 Palinussia nr. 1540.  
 Parysów nr. 1867.  
 Perekop nr. 1868.  
 Perespa nr. 1807.  
 Piasek Wielki nr. 1840.  
 Pilica nr. 1869, 1870.  
 Pina nr. 1711.  
 Pińsk nr. 1708, 1711, 1871.  
 Piotrawin nr. 1872.  
 Poddubne nr. 1629, 1873.  
 Podgórze nr. 1608, 1720, 1875,  
 1876.  
 Podołsze nr. 1878.  
 Podzamcze Orawskie nr. 1856,  
 1857.  
 Pojałowice nr. 1879.  
 Politewszczyzna nr. 1561.  
 Połtawa nr. 1880, 1881,  
 1883—1886.  
 Połonka nr. 1887.  
 Poznań nr. 1889, 1891—1893.  
 Praga nr. 1843, 1894.  
 Prokocim nr. 1895.  
 Proszowice nr. 1896.  
 Prowodek nr. 1574.  
 Prudy nr. 1897.  
 Prut nr. 1577, 1597 — 1599,  
 1898.  
 Pruzany nr. 1554, 1899—1901.

- Przemsza nr. 1902.  
Przemyśl nr. 1903—1908.  
Przesławice nr. 1896.  
Przysucha nr. 1664.  
Przytyk nr. 1671, 1911.  
Pułtusk nr. 1914.  
Rachów nr. 1915.  
Raclawice nr. 1916, 1917.  
Radom nr. 1918.  
Radomka nr. 1919.  
Radymno nr. 1920.  
Raja nr. 1575—1577.  
Raszyn nr. 1921.  
Ratno nr. 1684, 1922, 1923.  
Rawa nr. 2200, 2201.  
Rozwadów nr. 1805.  
Rozwadówek nr. 1924.  
Równo nr. 1924.  
Różyszczę nr. 1928, 1929.  
Ruda nr. 1823, 1930.  
Rudawa nr. 1931.  
Ruta nr. 1865.  
Ryczywół nr. 1932.  
Ryga nr. 1933.  
Sambor nr. 1600.  
San nr. 1666, 1934—1937,  
2473.  
Sandomierz nr. 1938, 1939.  
Sarny nr. 1545.  
Sebastopol nr. 1955, 2208.  
Sielce nr. 1537.  
Sielec nr. 1526.  
Siemiatycze nr. 1960, 1961.  
Sienno nr. 1962.  
Sierock nr. 1963.  
Silniewice nr. 1827.  
Siwka nr. 1964.  
Skalmierz nr. 1837, 1966.  
Skawa nr. 1967.  
Skrzyczno nr. 1968.  
Słomniki nr. 1969.  
Słonim nr. 1970, 1971.  
Smoleń nr. 1972.  
Snów nr. 1835.  
Sokal nr. 1973.  
Sokołów nr. 1551.  
Spyczyn nr. 1974.  
Stanilesti nr. 1976—1978.  
Stanisławów nr. 1979, 2210,  
2211.  
Stanisławice nr. 1811.  
Starawieś nr. 1980.  
Staszów nr. 1981—1982.  
Stężyca nr. 1649.  
Stochód nr. 1640, 1983—1985.  
Stoczek nr. 1809.  
Stołce nr. 1808.  
Stołowicze nr. 1887, 1986.  
Stryj nr. 1987—1989.  
Styr nr. 1640, 1990.  
Sulkowska Wola nr. 1671.  
Szack nr. 1991.  
Szczakowa nr. 1992.  
Szczekociny nr. 1993.  
Szepla nr. 1995.  
Szerekieć nr. 1996.  
Szreniawa nr. 1595.  
Szydłowiec nr. 1985, 1997.  
Śniatyn nr. 1998.  
Świder nr. 1999.  
Świdniki nr. 1982, 2000.  
Świdry nr. 1563, 1935.  
Tenczynek nr. 2004.  
Torczyn nr. 1864, 2005.  
Toruń nr. 2006, 2007, 2212—  
2214.  
Tur nr. 2009.  
Turja nr. 1566, 1592, 1606,  
1642, 1709, 2011—2013.  
Turzysk nr. 20r0.  
Tyniec nr. 2014—2016.  
Uszyca nr. 1534, 1535.  
Wadowice nr. 1967.  
Waganowice nr. 1969.


- Warszawa nr. 1698, 2026, 2098,  
 2129, 2217, 2219, 2222,  
 2223.  
 Wąchock nr. 2031.  
 Widoma nr. 1824.  
 Wieliczka nr. 1719, 2032 —  
 2037.  
 Wierzbica nr. 1963, 2038.  
 Wierzbnik nr. 2039.  
 Wilamowice nr. 1669.  
 Wilga nr. 2040.  
 Wilno nr. 1698, 2094.  
 Winiary nr. 2042.  
 Winiawa nr. 1968.  
 Winowice nr. 1859.  
 Wirozemy nr. 2043.  
 Wisła nr. 1536, 1552, 1722,  
 1935, 2044, 2045.  
 Wiślica nr. 1841, 2046.  
 Witów nr. 2047.  
 Witowice nr. 2048.  
 Witoniż nr. 1983.  
 Włodawa nr. 1710, 1774, 1775.  
 Włodzimierz Woł. nr. 1715.  
 Włodzisław nr. 2050.  
 Wola Zagórska nr. 2051.  
 Wolbrom nr. 1628, 2052.  
 Wosnesensk nr. 2054.  
 Wrocieryż nr. 2055.  
 Wysokie Litewskie nr. 1685,  
 2056.  
 Wyszewka nr. 2013.  
 Wyżwa nr. 2057.  
 Zaborol nr. 2005.  
 Zadyca nr. 1642.  
 Zajązki nr. 1961.  
 Zalesie nr. 1923.  
 Zaleszczyki nr. 2057, 2058.  
 Zamość nr. 2059, 2060,  
 2229—2231.  
 Zamość Stary nr. 1688.  
 Zator nr. 1878.  
 Zelwa nr. 1980.  
 Zegrze nr. 2062.  
 Zgłobice nr. 2063, 2064.  
 Złoczów nr. 1973.  
 Żabianice nr. 1867.  
 Żarnowiec nr. 1787.  
 Żelechów nr. 2065.  
 Żmigród nr. 2483.  
 Żydomla nr. 1590.  
 Żwaniec nr. 2066, 2067.  
 Żywiec nr. 1482, 1578, 2068.

### Skorowidz alfabetyczny autorów i miejscowości.

(Liczby oznaczają numera bieżące niniejszego katalogu).

- |   |   |
|---|---|
| <p><b>A.</b></p> <p>             Abeck 1775.<br/>             Absolon 1325.<br/>             Adam 101, 514.<br/>             Adler 1047, 1576.<br/>             Ahrens 547.<br/>             Alexander Fort 212.<br/>             Alma 1521.<br/>             Alt 517, 519, 521.           </p> | <p>             Ambrosius 455.<br/>             Amon 945, 946.<br/>             Andree 47, 457.<br/>             Andriveau 35, 36, 117.<br/>             Andrychów 1522, 1525.<br/>             Annaberg 499<br/>             Antopol 1526.<br/>             Anville 5, 15, 101, 1419.<br/>             Arabad 2069.<br/>             Arnd 147, 181.           </p> |
|---|---|



- Arnim 441.  
 Arrigoni 125.  
 Arrowsmith 29, 104, 164,  
 166, 1755, 1762.  
 Artaria 288, 382, 644, 663,  
 950, 1026.  
 Aszalay 743.  
 Atlasy 1—79.  
 Auer 1341.  
 Aulich 763.  
 Austrija 196, 235—237, 239,  
 240, 246, 254, 261, 276,  
 280, 303, 311—313, 527—  
 724.  
 Azow 223, 225, 226, 228, 1527.  
 2070—2075.
- B.**
- Babiński Monaster 1121, 1528.  
 Bach 275, 370, 2218.  
 Back 404.   
 Balice 1530.  
 Bałakława 1529.  
 Bałtyk 204—211, 436, 447,  
 501, 511.  
 Bar 119, 400.  
 Baranowicze 1013, 2288.  
 Baranówka 2284.  
 Barącz 1162.  
 Bardyjów 1690—1691.  
 Barków 1531.  
 Barnikelius 1213.  
 Bauer 571.  
 Bauerkeller 341.  
 Baumann 108, 428, 881.  
 Baumgarten 1206.  
 Baur 303, 547.  
 Bawr 1418.  
 Bayer 1302.  
 Beaudonin 1752.  
 Becker 659, 1704, 1874,  
 2053, 2235.
- Będzin 2076.  
 Beer J. 642, 1335.  
 Bełnionka 1532.  
 Bembe 912.  
 Bendery 1533—1535, 2077—  
 2083.  
 Benedict 1744.  
 Benedicti 101, 939, 1172,  
 1173, 1549.  
 Benningsen 480.  
 Benoist 219, 1761, 1958.  
 Berestiany 2263.  
 Bergenstroh 1681.  
 Berghaus 82a, 112, 122,  
 338, 354, 369, 374, 483,  
 507, 542, 580.  
 Bermann 502, 577.  
 Berthe 115.  
 Bessarabja 234, 1264, 1265,  
 1418—1428.  
 Betew 1748.  
 Betgen 1218.  
 Beyrich 150.  
 Beyschlag 150.  
 Biała 1059, 1536—1539, 2085.  
 Białąka 1541.  
 Biała Wołkowicze 1540.  
 Białogród 1542.  
 Białoruś 1215—1218.  
 Białystok 1274.  
 Biddulph 1949.  
 Bielenczenko 917.  
 Bielica 2084.  
 Bielsko 1086, 2085.  
 Biller 541.  
 Billing 1904.  
 Bils 1176, 1206.  
 Bilsy W. 345.  
 Birk 174.  
 Birkenthal 607.  
 Blaeu 6, 314.

- Blagoevich 1088, 1131—  
     1135, 1472, 1487, 1488,  
     1877, 1906, 2086.  
 Blondel 1750.  
 Bludau 556, 847.  
 Blum 651.  
 Bobrek 1544.  
 Bobrowniki 1545.  
 Bobrujsk 2086, 2087.  
 Bochnia 1471, 1472, 1546.  
 Bodenehr 98, 190, 2072,  
     2075.  
 Bodzentyn 1547.  
 Boettcher 255.  
 Bogumin 1548.  
 Boh 1549.  
 Böhm 1429.  
 Böhmen 669.  
 Bolechów 2290.  
 Bonbela 2241.  
 Boscheton 2016.  
 Bolesław 1550.  
 Boltek 201.  
 Bomsdorff 132, 631.  
 Bonne 17.  
 Bors 427.  
 Bośnia 660.  
 Boué 85.  
 Bouge 103, 164, 328.  
 Bowles-Carington 138.  
 Böckh 503.  
 Brecher 526.  
 Bredsdorff H. 144.  
 Brennica 1167.  
 Brennicker 403.  
 Bretschneider 128.  
 Brion de la Tour 330.  
 Brodek 1552.  
 Brody 1553, 2301, 2302.  
 Brok 1551.  
 Brot 1529.  
 Brué A. 31.
- Brue H. 28, 165.  
 Bruin G. 2.  
 Brüggemann 1230.  
 Brzeg 1385, 1473, 2088.  
 Brzegi 1558.  
 Brzeście 1559, 1560.  
 Brześć Litewski 1411, 1554—  
     1557, 2090—2100, 2237.  
 Brzesko Nowe 1132, 1133.  
 Brzeżany 1474, 2284.  
 Brzoza 1562.  
 Brzostowica Wielka 1561.  
 Bug 1059, 1113, 1161, 1194,  
     1485, 1563—1567, 1606,  
     1709, 1847, 1885, 1973,  
     2054.  
 Bukowina 747.  
 Bulkowo 1568.  
 Burmeister 1044.  
 Buschan 870.  
 Büschel 1118.  
 Busk 1569.  
 Bydgoszcz 1475.  
 Bystra 1570.  
 Bytów 1236.
- C.**
- Cadell-Davies 715.  
 Cakłowa 1493.  
 Cappy 384.  
 Carington-Bowles 138.  
 Carli Conte 1956.  
 Carnall 1388.  
 Cassini 205.  
 Caustein Ph. 90.  
 Champion 108, 428, -429.  
 Chatelain 64, 65.  
 Chatow 1882.  
 Chauchard 357, 359.  
 Chaulaire 23, 320, 1396.  
 Chavanne 723.

- Chasteler 1103, 1484.  
 Chełm 2101.  
 Chełmek 1571.  
 Chełmno 1255.  
 Chersoń 1425 — 1428, 1572,  
 1847.  
 Chocim 1573 — 1578, 2102 —  
 2105.  
 Chodywańce 1134.  
 Cholnoky 782, 785.  
 Chomsk 1579.  
 Chowanetz 1697.  
 Chroberz 1581.  
 Chrzanów 1580.  
 Ciceri 1761, 1958.  
 Ciepeliów 1582.  
 Cieszkowice 1583.  
 Cieszyn 1064, 1476 — 1479,  
 1548, 1584 — 1586.  
 Cna 1587.  
 Cober 1204.  
 Colberg 1175.  
 Condet 1364.  
 Cordon 1344.  
 Cornes 751.  
 Cotta 244.  
 Cotteli 1553.  
 Coulon A. 361.  
 Crome 184.  
 Cross 2231.  
 Crusius 1890.  
 Crusiz 447.  
 Csollich 1856.  
 Cuniów 1588.  
 Curts 1043.  
 Czachez 1579.  
 Czadca 1480 — 1483.  
 Czarna 1532.  
 Czarne morze 212 — 233, 1261,  
 1262, 1266, 1269.  
 Czechowice 1394.  
 Czeremosz 1589.  
 Czerlona 1590.  
 Czerna 1591.  
 Czernichów 1274.  
 Czerniki 1598.  
 Czerwowa 1635.  
 Częstochowa 2107.  
 Czoernig 583, 584.  
 Czyżówka 1492.
- D.**
- Dąbrowy 1593.  
 Danckerts 9, 1222.  
 Danielow 819.  
 Datyń 1592.  
 Dankerus 9.  
 Davies-Cadell 715.  
 Davy 65.  
 Dąblin 1649 — 1654, 2127 —  
 2132, 2278.  
 De Krapf 1875.  
 Delatyn 1594, 1595.  
 De l'Isle 5, 100, 317, 932.  
 Delitzsch 147.  
 Demel 1543.  
 Demidoff 1753.  
 Demuth 1981.  
 Denoix M. A. 268.  
 Derich 1854, 2151, 2229.  
 Dermott M. 758.  
 Desjardins 61, 91 — 93,  
 116, 148, 153.  
 Desmarest M. 19.  
 Dezauche 359, 1463.  
 Diercke C. 48.  
 Dietrich 1890.  
 Diewald J. N. 471.  
 Diez 243, 402.  
 Dirwaldt 195.  
 Dłubnia 1595, 1610.  
 Długoszyn 1482.  
 Dniepr 973, 1217, 1399, 1425  
 1549, 1847.



- Dniestr 1115, 1122, 1284, 1425,  
 1528, 1534, 1535, 1542,  
 1596—1602, 2067.  
 Dobner 1889, 2148.  
 Dobrjakow 76.  
 Dobromil 2108.  
 Doleżał 653, 658.  
 Doltzsch 2166.  
 Dolny 1603.  
 Doniec 1278, 1281.  
 Doppelmajer J. S. 9, 11,  
 Döring 515.  
 Dorotka 1803, 1891, 1892,  
 2212, 2214.  
 Drohobycz 2290.  
 Droysen 71.  
 Drzewica 1604.  
 Dubienko 1194, 1195, 1605,  
 1606.  
 Dubno 1274, 2109 — 2112,  
 2255, 2368.  
 Dufour 37, 85, 168.  
 Dukla 1086, 1607,  
 Dunajec 1536.  
 Dussieux L. 54.  
 Dwory 1608.  
 Dyjament 1609.  
 Dynaburg 2113.  
 Dziekanowice 1610.  
 Dźwina 1217, 1399, 1609, 1613.  
 Dźwińsk 1214, 1411, 2113.
- E.**
- Egger 1665.  
 Eglow 1200.  
 E. I. v. E. 1315.  
 Ejtner 1422.  
 Elbląg 1614.  
 Endersch 1256, 1258.  
 Endl 977.
- Engelbert 2217.  
 Engelhardt 474, 477, 491,  
 963, 1152, 1231, 1247, 2120.  
 Engelhardt T. B. 1036,  
 1151, 1174.  
 Emszeniów 158.  
 Erben 1334.  
 Erckert, d'R. 869, 871.  
 Ertel 2170.  
 Estonja 1137 — 1144.  
 Etienne, de St. 57.  
 Euler 895.  
 Eulitz 991.  
 Europa cała 98—201.  
 Europa środkowa 234 — 313,  
 953, 966, 976.  
 Evans J. 203.  
 Ewald 87.
- F.**
- Fallon 536, 635.  
 Fer de 15, 187\*, 188.  
 Fińska zatoka 207.  
 Fischer 197, 1844, 2063.  
 Fischfeld 2089.  
 Fix W. 525.  
 Fleming 307, 423, 987,  
 1006, 1142, 1163, 1244,  
 1245, 1269, 1270, 1403.  
 F. L. K. K. H. P. B. R. O. 592.  
 Floder 608, 616, 790, 805.  
 Foetterle 573.  
 Folin 935.  
 Forkel 1056.  
 Förder 480.  
 Förstl 2153.  
 Frankfurt 1852.  
 Franz 177.  
 Frauenstadt 1615.  
 Frescoli-Schmidius 812.  
 Freyenstein 606.

- Freytag 135, 233, 258, 259,  
 555, 589, 643, 646, 664,  
 721, 898, 982, 984, 990,  
 994, 1140, 1143, 1412, 2029,  
 2240, 2241, 2243.  
 Fried 124, 340, 346, 352,  
 448, 535, 541, 605, 615,  
 618, 793, 1304.  
 Friedrichsen 838.  
 Fritz 201.  
 Frobenius 1046.  
 Fröhlich 581.  
 Frydek 1476, 1661.  
 Frydłąd 1617, 1618.
- G.**
- Gąbin 1429.  
 Gabriely 658.  
 Gadebusch 1230, 1619.  
 Gaebler 48.  
 Galicja 261, 609, 747, 761,  
 769, 771, 773, 949, 974,  
 975, 1015, 1020, 1034,  
 1048—1135.  
 Galinski 1051.  
 Galletti 27.  
 Garwolin 1620.  
 Gauttier 219.  
 Gdańsk 278, 279, 1255, 1258,  
 1614, 1621, 1622, 2114—  
 2120.  
 Gdów 1623.  
 Geiger 756, 1720.  
 Geilkarckus 1227.  
 Geiszberg 706.  
 Geppert 761, 774, 1936,  
 1973.  
 Geringer-Rehm 1577.  
 Gerliczy 1504.  
 Geusau 1189.  
 Giebułtów 1491, 1624.
- Gilly 1229, 1241.  
 Glietsch 66.  
 Glindemann 405.  
 Głogów 1483a.  
 Gniewoszów 1625.  
 Gołąb 1627.  
 Goldprunner 1361.  
 Gołcza 1626.  
 Gołszowy 1628.  
 Goltz 1233.  
 Gomez 1168, 1869.  
 Gönczy 748, 1510.  
 Gorodeczno 1629.  
 Görög 735.  
 Góry 1630.  
 Gotthold 238.  
 Gotz 1159, 1197.  
 Götze 215.  
 Gotzhein 2199.  
 Goujon 35, 36, 117.  
 Graf 342, 344, 1321.  
 Granica 1625.  
 Grasmüller 84, 977.  
 Green 361.  
 Grell 1370.  
 Grenet 20.  
 Grochów 1541, 1631.  
 Gródek 1588, 1632, 1633.  
 Grodno 139<sup>o</sup>, 1430, 1431,  
 1634, 1635, 2121.  
 Gross 1166.  
 Grudziądz 1636, 2122—2124.  
 Grundig 1338.  
 Grzęda 1637.  
 Gundersdorfer 1078.  
 Gürsch 1238.  
 Güssefeld 318, 325, 326,  
 941, 1290, 1356.
- H.**
- Haardt 553.  
 Habenicht 838, 863.

- Haberlandt 162.  
Haeuffler 578, 720.  
Hagedorn 397.  
Haidinger 571.  
Halicz 1077, 1638, 2125, 2126,  
2274.  
Hamm 186.  
Hammer-Kiepert 1157.  
Handtke 39, 123, 210, 254,  
262, 829, 832, 846, 974,  
975, 978, 1264, 1265, 1751.  
Harbert 1865.  
Harms 52.  
Hartlieb 775, 1508, 1881,  
1961.  
Hartmann 80, 993.  
Hasio 99, 810.  
Hátsek 766.  
Hauchecorne 150.  
Hauck 2222.  
Hauer 574.  
Haugwitz 1663, 1690.  
Hauser 401.  
Hausermann 56.  
Haxo 118.  
Haysdorf 379.  
Heger 427.  
Heidemann 505.  
Heinzigs 490.  
Hek 833.  
Helmersen 866.  
Helvigius 1351.  
Hemeling 1885.  
Hendschel 296, 399, 404.  
Henneberch 460.  
Henze 232.  
Herbert 1822, 1991, 2056.  
Hercegowina 660.  
Herckerath 893.  
Herdliczka 1331.  
Herkt 556, 847.  
Hermann 60, 293, 305,  
1118, 1165, 1456, 2059.  
Herrich 1069, 1070.  
Herrlich 1323.  
Herzfeld 415.  
Herzig 710.  
Hess 1108.  
Hessen 143.  
Heybrock 202.  
Heymann 380, 383, 789.  
Hild 2161.  
Hinrich 237.  
Hirsch 1478, 1507, 1691.  
Hladki 2268.  
Höferer 1471.  
Hofstätter 699, 700.  
Hohendorff 2144.  
Hohenegger 1324.  
Holinka 1639.  
Holzel 640.  
Hołuby 1640, 1641.  
Homann 9, 11, 13, 16, 18,  
378, 463, 727, 931, 933,  
1136, 1213, 1219, 1220,  
1260, 1261, 1358, 1360.  
Homme 2157.  
Homonna 1776, 1777.  
Hondius 4.  
Hopfgarten 1240.  
Hoppe 887.  
Hora v. Oczellowitz 1575.  
Horodysko 2276.  
Hoven 178.  
Hrubent 702.  
Huber 686, 2168.  
Hübner 660.  
Hubin 1600.  
Hughes 274.  
Humboldt 86.  
Huot 1749.  
Huszyn 1642.  
Hutter 954, 968.

## I.

Igołomia 1643.  
 Iljin 836, 844, 852, 861, 864,  
 886, 888, 891, 892, 929,  
 1158, 213<sup>o</sup>, 2226.  
 Iława 1644—1647.  
 Iłża 1648.  
 Inflanty 1136—1146.  
 Inwałd 1522.  
 Iwanowice 1655.

## J.

Jabłonka 1123.  
 Jabłonków 1656—1663.  
 Jack 332, 381.  
 Jaeger 358, 934.  
 Jaillot 5, 15.  
 Janików 1664.  
 Janów 1564, 1665, 2255.  
 Jarosław 1666, 1667, 2133.  
 Jaroszowice 1668.  
 Jasenice 1669.  
 Jattning 524.  
 Jawiszowice 1559.  
 Jaworzno 1670.  
 Jedlińsko 1671.  
 Jedlnia 1672.  
 Jędrzejów 1673.  
 Jekaterynosław 1432, 1433,  
 1674.  
 Jelcza 1675.  
 Jelizawetgrad 1676.  
 Jelussig 295.  
 Jervis 1944.  
 Jezupol 1677.  
 Johnston 1754.  
 Jomard 37.  
 Julien 1289.  
 Julius 506.  
 Junker 788.

## K.

Kaderzabek 610.  
 Kaiser 245, 1957, 2194.  
 Kajgorodow 1788—1790.  
 Kalinówka 1678.  
 Kalisz 1679—1681. ●  
 Kalwarja 1682, 1683.  
 Kamienica 1768.  
 Kamieniec 1685.  
 Kamieniec Podolski 1686,  
 2091, 2134, 2135.  
 Kamienna 1687.  
 Kamionka Strumiłowa 1569.  
 Kaniów 1688.  
 Kanter 1147.  
 Karacs 737.  
 Karger 1522, 1725.  
 Karpaty 1594, 1689—1695.  
 Kasbek 2028.  
 Katzenschlager 291, 620.  
 Kauffer 2081.  
 Keith 130.  
 Keller 137, 921.  
 Kempen 651.  
 Kępie 1675.  
 Keppen 867.  
 Kettler 456, 850, 1014,  
 1073, 1142, 1280, 2044.  
 Kęty 1696.  
 Khoss v. Sternegg 695.  
 Kiehlau 2104.  
 Kielce 1434.  
 Kiepert 75, 82, 127, 129,  
 131, 159, 342, 344, 348,  
 351, 355, 373, 375, 550,  
 566, 585, 837, 973, 976,  
 1157, 1232.  
 Kijów 1263, 1265, 1268, 1273,  
 1435—1437, 1697—1700,  
 2093, 2136—2140.  
 Kinburn 1701, 1702, 2141.

- Kinsbergen 1743.  
Kindermann 1296.  
Kipferling 529, 593, 667,  
757, 964.  
Klaszczówka 1593.  
Klein 433—435.  
Kleinfeldt 1253.  
Klembowsky 1766.  
Klenner 538, 604.  
Kliewer 283, 488, 490, 827.  
Kliszów 1703.  
Klößen 238, 279, 281, 487.  
Knapizna 1532.  
Knittel 385, 504.  
Kobryń 1554, 1704, 1705.  
Koch H. 180, 181, 647.  
Koch W. 302.  
Koch-Opitz 906.  
Kock 1706.  
Kocubendz 1810—1812.  
Kocziczka 1727.  
Kodszaiej 1542.  
Kogutowicz 750.  
Köhler 518.  
Kolbenheyer 2002.  
Kolberg 1022.  
Köllö 1979.  
Kołomyja 2300, 2302.  
Kołpakow 2041.  
Komarjow 160.  
Konarzewski 1019.  
Kongresówka 1147—1212.  
Konięcpol 1211.  
König 149, 842.  
Koniuszki 1707.  
Koppen 416.  
Koppin 1852.  
Korabinszky 733, 781, 783.  
Kornmann 1099.  
Korosów 1493.  
Koszeliczyn 1711, 1773.  
Kořistka 1306, 1322.  
Kościszko 1531.  
Kossowo 1708.  
Koszary 1709, 1710.  
Koriot 2221.  
Koszyce 1712.  
Kowel 1592, 1606, 1678,  
1713—1716, 2262, 2283.  
Kowno 1146, 1274, 2142.  
Kozibród 1492, 1717.  
Kozienice 1718.  
Kozle 2106, 2144—2150.  
Kraetzer 334.  
Kraków 970, 1007, 1022, 1064,  
1124, 1126, 1135, 1484 —  
1497, 1531, 1719 — 1737,  
2153—2163.  
Kramny 666, 713.  
Kraski 1738.  
Kratochwill 2172.  
Kray 1515.  
Krieger 730.  
Krinkow 1739.  
Królewiec 2143.  
Krosno 1498.  
Krowczicy 1740.  
Krüger 509.  
Kruhel 1961.  
Kruszewsky 1495.  
Krym 234, 1259, 1459—1464,  
1741—1766, 2238.  
Krzemieńczuk 1739.  
Krzywce 1666.  
Krzna 1539, 1587.  
Kubeni 1431.  
Kuhnovius 9.  
Kummerer v. Kummers-  
berg 1081, 1496, 1518.  
Kümmerley 849.  
Kurlandja 943, 1136 — 1143,  
1146, 1213, 1214, 1245.  
Kurts 242, 284.  
Kutscheit 38, 155, 287, 423.



- Kutschera 1085.  
 Kuty 1078, 1079, 1114.  
 K. v. St. 586.  
 Kyrilow 809.
- L.**
- Lacy 754.  
 Landschau 594, 595.  
 Lanfranconi 301.  
 Lange 179, 229, 409, 1139.  
 Langhans 443, 985, 992,  
 1390.  
 Langner 1241.  
 Lapie M. 26, 236.  
 Lapie P. 107, 217.  
 Latinik 1054.  
 Latour 1330.  
 Latowicz 1767.  
 Laurie 224.  
 Laus 1326.  
 Lauterer 1846.  
 Lavallee 67.  
 Lechner 557.  
 Lehmann 302, 1314.  
 Lehrmann 206, 1941, 1943.  
 Lepenau 1844, 2064.  
 Lepsius 371.  
 Le Rouge 972.  
 Lesser 1376.  
 Levasseur 133.  
 Libawa 1214.  
 Lidl 234, 276, 786, 1288,  
 1363.  
 Liebenow 247, 264, 421,  
 477, 633, 1375.  
 Liechtenstern 106, 152,  
 527, 528, 530 — 532, 534,  
 949, 953, 1066, 1101, 1149,  
 1496, 1518.  
 Liederer 1118.  
 Liesganig 1062, 1065, 1109.
- Liesna 1768, 1769.  
 Link 1865.  
 Lipica 2292, 2293.  
 Lipowiec 1770.  
 Lipszky 736, 760.  
 Liptów 1499.  
 List 288, 352, 793.  
 Littrow 1340.  
 Litwa 939, 943, 1142, 1215—  
 1218, 1245, 1247.  
 Liwiec 1771.  
 Lochle 397.  
 Lohauss 511.  
 Lov 645.  
 Lorenz v. Liburnau 654.  
 Lotter 936, 1354, 1397,  
 1461.  
 Lubcza 1772.  
 Lubieszów 1773.  
 Lublin 1438, 2164, 2165.  
 Luboml 1709, 1774, 1775.  
 Lubowla 1500.  
 Lubusz 495.  
 Luther 356.  
 Lwów 1013, 1086, 1633, 1637,  
 1776—1784, 1835, 2166—  
 2175, 2271.  
 Lyncker 1636.
- L.**
- Łagiewniki 1785.  
 Łagów 1786.  
 Łany 1787.  
 Łeczyca 2086.  
 Łomża 1791.  
 Łososina 1532.  
 Łódź 1788—1790, 2176.  
 Łuck 1713, 1715, 1792—1797,  
 2115, 2177 — 2180, 2296,  
 2297.  
 Łysobyki 1798.

- M.**
- Maasburg 639.  
 Mach 639.  
 Maciejowice 1799, 1800.  
 Macinew 1774.  
 Mahlmann 576.  
 Maire 568, 1061.  
 Majdan 1641.  
 Małagoszcz 1801.  
 Malborg 1255, 1258, 1614.  
 Malchus 143.  
 Malechów 1633.  
 Mally 548.  
 Malte Brun 26.  
 Manganari 222.  
 Mansfeld 2105.  
 Marjampol 1802, 1803.  
 Marge 192.  
 Martynów 1965.  
 Maschek 582.  
 Maschke 420.  
 Mathias 279, 281.  
 Mathievich 1989.  
 Matigi 1649.  
 Maurice 1662.  
 Max 1860.  
 Mayer A. 627, 628.  
 Mayer Tob. 617, 638, 1216,  
 2006.  
 Mayer v. Heldensfeld  
 1020, 1171, 1172, 1184,  
 1185.  
 Mayr 299.  
 Mellin 1144.  
 Mengewein 1179.  
 Menke 70, 77.  
 Mercator 4.  
 Merkel 307.  
 Metzburg 590, 591, 1149,  
 1186.  
 Metzen 1853.
- Meutelle 23, 319, 1396.  
 Mey 431.  
 Meyer 34, 274, 452.  
 Mieg 1074, 1116, 1117, 1574,  
 1589, 1597, 1598, 2057.  
 Mielnica 2364.  
 Mierzawa 1804.  
 Mikołajów 1805, 1806.  
 Mikoviny 1348, 1657, 2014.  
 Miller 79.  
 Miłusze 1807.  
 Mińsk 1439—1441.  
 Mir 1808.  
 Mistków Stary 1809.  
 Mistrzowice 1810—1812.  
 Mittelbach 995, 1234, 1251,  
 1257, 1377.  
 Młodzowa Mała 1581.  
 Młynów 2263.  
 Mniszek 1813.  
 Modlin 1814—1819, 2091, 2094.  
 Mohilów 1442.  
 Mohylew 1820.  
 Mokransy 1821—1823.  
 Mole 2078.  
 Möller 537, 739.  
 Mollo 277.  
 Mołdawja 1418, 1420, 1423.  
 Monaster Babiński 1121, 1528.  
 Monnier Le 587, 588.  
 Morawiany Małe 1824.  
 Morawska Ostrawa 1825, 1826.  
 Morawy 609, 669, 1288—1346.  
 Mosano de Mosberg  
 1466.  
 Moscherosch 1514.  
 Mossetig 1937.  
 Mosty 1590.  
 Moszczana 1740, 1827.  
 Motzel 769, 770, 773.  
 Mozyrz 1828.  
 Muchawiec 1555, 1568, 1769.

- Muchin 1746.  
 Mukkin — Jervis 1756,  
     1760, 1764.  
 Musnickij 894.  
 Müller 193, 298, 416, 732,  
     753, 942, 951.  
 Müller F. 962.  
 Müller G. 442.  
 Müller H. 297.  
 Myślenie 1501, 1546, 1829—  
     1831.  
 Mysłowice 1211.
- N.**
- Nadwórna 1594.  
 Narew 1563, 1564, 1567, 1963,  
     2182.  
 Narwa 1832 — 1834, 2183 —  
     2185.  
 Nawarja 1778.  
 Neiperg 2219.  
 Neu 755, 772.  
 Neugebauer 367.  
 Neuhauser 2161.  
 Neumann 1710, 1899, 1936.  
 Neuostpreussen 1164, 1189,  
     1243.  
 Nice 174a.  
 Nicolai 1499.  
 Nida 1202, 1552, 1558, 1581,  
     1813, 1840, 1841.  
 Nidzica 1624, 1837.  
 Niegowan 1413.  
 Niemcy 238, 240 — 246, 254,  
     276, 277, 280, 282, 283,  
     303, 314—459.  
 Niemen 1217, 1590, 1617.  
 Niemirów 1194, 1195, 1485.  
 Nieśwież 1835, 1836.  
 Nietmann 417.  
 Niox 58.
- Nipanicz 1178, 1180, 1198.  
 Niżniów 1838.  
 Nolin 5.  
 Nordenskjöld 78.  
 Nordmann 278, 387, 390,  
     960, 1155.  
 Noteć 1247.  
 Novitzky 2204.  
 Nowack 508, 1475.  
 Nowa Góra 1591.  
 Nowe Miasto 1840—1842.  
 Noworadomsk 2186.  
 Nowosiółka 1839.  
 Nowy Dwór 1843.  
 Nowy Sącz 1844.
- O.**
- Oberg 1748.  
 Obermuller 156.  
 Obiechów 1845.  
 Obrowa 1579.  
 Oczaków 234, 1702, 1846,  
     1847, 2187, 2188.  
 Oderberg 1548.  
 Odessa 227, 278, 1268, 1848,  
     1849, 2189—2194.  
 Odra 475, 487, 495, 498, 499,  
     501, 522, 1123, 1349, 1366,  
     1548, 1850—1852.  
 Oesfeld 168, 262, 1374.  
 Ogińskiego kanał 1853.  
 O'Grady 1400.  
 Ohmann 484, 1248, 1371,  
     1372.  
 Okopy 1854.  
 Oława 1502.  
 Oleszczyński 1175.  
 Oleśnica 1381, 1503.  
 Olwipol 1855.  
 Olkusz 1504.  
 Olsa 1349, 1850.

- Olsen 144.  
 Ołyka 2275.  
 Opawa 1584.  
 Opitz 180, 181, 906, 909.  
 Opoczno 1604.  
 Opole 1380 — 1382, 1385,  
 1505, 1506.  
 Oppermann 818.  
 Orawa 763, 769 — 771, 775,  
 1110, 1111, 1507 — 1510,  
 1516, 1856, 1857.  
 Orbis antiquus 72—75.  
 Ortelius 3.  
 Oser 657.  
 Osiemkówka 1620.  
 Ostrawa 1584.  
 Ostrawica 1860.  
 Ostrów 1861.  
 Oświęcim 1862—1864.  
 Oszab 1858.  
 Oszanica 1859.  
 Otto 1776, 1777, 2167.  
 Oziaty 1865.  
 Ozierany 1866.
- P.**
- Paasche 1042.  
 Pabjanice 2195, 2196.  
 Paczułtowie 1491.  
 Palanka 1541.  
 Paldus 311—313.  
 Palinussia 1540.  
 Papeus 269.  
 Parysów 1867.  
 Pasięka 1493.  
 Passy 1299, 1301.  
 Pauly 56.  
 Pawer 1541.  
 Pawłowski 2197.  
 Pechar 652.  
 Pechhold 705.
- Pelet 114.  
 Penco 1343, 1661.  
 Pene 205.  
 Perekop 1868.  
 Perthées 459, 1019, 1446,  
 2018.  
 Peschel 457.  
 Pessi 218.  
 Peter 599, 601.  
 Petermann 119, 231, 831,  
 838, 1757, 1758.  
 Petrasch 1350.  
 Petri 51.  
 Petrossi 691.  
 Petrow 2136.  
 Petrowicz 170.  
 Peucker 848, 851.  
 Pfau 1000.  
 Pfeffel 726.  
 Pfeiffer 1677, 1802, 1838,  
 1964, 2125, 2126.  
 Pflacher 1001.  
 Pflanzelter 1905.  
 Piasek Wielki 1840.  
 Picard 1763.  
 Piers 2123.  
 Pilica 1167, 1202, 1485, 1787,  
 1845, 1869, 1870.  
 Pillër 977.  
 Pilsak 537, 739.  
 Pina 1711.  
 Pinterschoffen 2169.  
 Pińsk 1013, 1411, 1708, 1711,  
 1871, 2255.  
 Piotrawin 1872.  
 Piotrków 1443 — 1445, 1511.  
 Piskacz 612.  
 Pjadyszew 821, 1421, 1426,  
 1431, 1435, 1439, 1442  
 1465, 1467.  
 Placide 5.  
 Placidus de Oliva 204.

- Platt 122, 142, 286.  
 Plechawski 304.  
 Plock 1446.  
 Pniowski 988.  
 Poddubie 1629, 1873, 1874.  
 Poddubnyj 928.  
 Podgórze 1608, 1720, 1722,  
 1875—1877.  
 Podhorce 1084.  
 Podole 234, 1077, 1264, 1265,  
 1287, 1447—1449.  
 Podolsze 1878.  
 Pohl 656.  
 Pohl-Widimsky 896.  
 Poisson 330.  
 Pojałowice 1879.  
 Politewszczyzna 1561.  
 Pollatschek 2045.  
 Połonka 1867.  
 Polska 237, 239, 240, 246,  
 276, 277, 280, 428, 821,  
 871, 930—2373.  
 Połtawa 1450, 1880—1886.  
 Połtareckij 836, 1158.  
 Pomorze 508, 1219—1237.  
 Pongraz 163, 321.  
 Ponheimer 860.  
 Portier 1899.  
 Poschechin 2136.  
 Passarga 1617.  
 Potsdam 145.  
 Pott 675.  
 Poznań 1888 — 1893, 2198,  
 2199.  
 Poznańskie 508, 522, 963,  
 965, 974, 975, 1003,  
 1237b—1242.  
 Praga 1815, 1843, 1894, 2217.  
 Preżencow 1788—1790.  
 Prietto 1688.  
 Prochaska 648, 2109.  
 Prokocim 1895.  
 Prokurjakow 925.  
 Proszowice 1896, 1996.  
 Provodeck 1574.  
 Prudy 1898.  
 Prusy 237, 239, 240, 246, 261,  
 276, 277, 280, 282, 426,  
 460—526, 955.  
 Prusy Południowe 1210, 1241,  
 1243.  
 Prusy Wschodnie 1243—1253.  
 Prusy Wschodnie Nowe 1164,  
 1182, 1243.  
 Prusy Zachodnie 1243, 1246,  
 1247, 1252, 1254 — 1258.  
 Prut 1577, 1597—1599, 1898.  
 Prużany 1554, 1899—1901.  
 Prybila 1294.  
 Prypeć 1217, 1698.  
 Przemsza 1202.  
 Przemsza Biała 1902.  
 Przemsza Czarna 1485, 1571.  
 Przemyśl 1512, 1666, 1903—  
 1910, 2271.  
 Przesławice 1896.  
 Przysucha 1664.  
 Przytyk 1671, 1911.  
 Ptolemeusz 1.  
 Pulikowski 46.  
 Pulszky 1682.  
 Puławy 2369.  
 Pułtusk 1912—1914.  
 Purdy 224.  
 Pz. 398.

## R.

- Raab 298, 884.  
 Raciborz 1380, 1382, 1385.  
 Rachów 1915.  
 Raclawice 1916, 1917.  
 Radeckij 55.  
 Radoinich 2172.

- Radom 1451—1454, 1918.  
 Radomka 1919.  
 Radomyśl 2364.  
 Radymno 1666, 1920.  
 Rafałówka 2255.  
 Raffelsperger 742, 1293.  
 Raja Chocimska 1284, 1285,  
 1575—1577.  
 Ramberg 1899.  
 Rappard 1505.  
 Rassaerts 334.  
 Raszyn 1921.  
 Ratno 1922, 1923.  
 Ratzeburg H. 202.  
 Rau C. v. 476.  
 Rauch 2094.  
 Rauchmüller 1085.  
 Ravenstein 347, 396, 425,  
 458, 897, 1005, 1013, 1071,  
 1146.  
 Rawa 1455, 2200.  
 Rawa Ruska 1134.  
 Rehm 1284, 1285.  
 Reichard 32, 73, 81.  
 Reilly 21, 63, 734, 945, 946.  
 Reimers 198, 260, 1041,  
 1057.  
 Reinecke 815.  
 Reinländer 2060.  
 Reisser 105, 956.  
 Reitzner 1734.  
 Rendziny 956.  
 Renner 717, 1254, 2164.  
 Réthley 784.  
 Reymann 262, 323, 957,  
 961, 1137, 1374, 1395.  
 Reymond 626.  
 Rhode 938.  
 Richter 481, 1016.  
 Ringelsheim 1547, 1648,  
 1786.  
 Ripke 2082, 2103, 2141, 2188.  
 Rispler 1889.  
 Ritgen 88.  
 Rizzi-Zannoni 217, 937,  
 2216.  
 Robert 12.  
 Rohn 253.  
 Rolffsen 2114.  
 Romer 1045.  
 Roost 337.  
 Rosja 236, 239, 254, 271,  
 282, 808—929, 938, 2241.  
 Rösler 2199.  
 Roth 10.  
 Rothenburg 449.  
 Rothkirch 1905.  
 Rouge 464, 1287.  
 Rousseau 1543.  
 Roy 1817.  
 Rozwadów 1805.  
 Rozwadówek 1924.  
 Równo 1797, 1925 — 1927,  
 2202.  
 Rózyszcze 1928, 1929.  
 Ruda 1823, 1930, 1931.  
 Rue, P. de la 7.  
 Ruś 1259—1287.  
 Ruta 1865.  
 Rücker 1138, 1145.  
 Ryczywół 1932, 2370.  
 Ryga 1214, 1411, 1609, 1933,  
 2203—2207.  
 R. v. L. 113, 141, 365, 366,  
 966, 1319.  
 Rzeszów 1086.
- S.**
- Šafařík 970a.  
 Sądeckie 771, 1472, 1513,  
 1514.  
 Sagan 193.  
 Sambja 1253.

- Sambor 1600.  
Samson 874.  
San 1059, 1134, 1666, 1934—  
1938.  
Sandomierz 1064, 1456—1458,  
1938—1940.  
Sanson 6, 15, 1221, 1228.  
Santini 1460.  
Sauer 902.  
Sauter 404.  
Sax 1607.  
Schade 520.  
Schaffersfeld 2127.  
Schaller 624.  
Schäfer 161, 377.  
Scheda 49, 121, 126, 248,  
545, 561, 562, 572.  
Schedel 80.  
Schedius 791.  
Schells-Renner 717.  
Schenck 9, 462, 930, 1355.  
Schenkl 1307.  
Schieltvein 1362.  
Schilling 171, 1370.  
Schindler 1540, 1827.  
Schipf 640.  
Schlacher 249.  
Schleuen 465.  
Schluderbach 1808.  
Schmedes 2149.  
Schmid 1742.  
Schmidburg 729, 1049.  
Schmidt 279, 332, 391, 410,  
430, 470, 1395.  
Schneider 1373.  
Schober 559.  
Schouw 89.  
Schön 1483, 1516, 1857.  
Schraembl 22, 25, 101,  
138, 184, 318, 814, 939,  
1256, 1258, 1742.  
Schropp 486, 912.  
Schrotter 1252.  
Schrunde 1888.  
Schubarth 1365, 1851.  
Schuler 920.  
Schuller 1480.  
Schulmeister 710.  
Schultz 1946.  
Schultze 1391.  
Schulz 172, 394, 406, 543,  
1055, 1094.  
Schwabe 454.  
Schweiger 1031, 1501.  
Scultetus 9.  
Sebastopol 227, 1941—1959,  
2208.  
Seeger 771, 1034, 1112,  
1113, 1118, 1550, 2071.  
Seidel 701, 703.  
Selec 1526.  
Sembratowicz 1828, 2177.  
Semenow 878, 925.  
Semigallia 1137.  
Seret 1084, 1598, 2363.  
Serock 1815.  
Serth 303.  
Seutter 14, 461, 808, 1215,  
1352, 1459.  
Siedmiogród 729.  
Sielce 1537.  
Siemiatycze 1960, 1961.  
Sienno 1962.  
Sierock 1963.  
Silniewice 1827.  
Simencourt 167.  
Sirisa 1038.  
Siwka 1964, 1965.  
Skalmierz 1837, 1966.  
Skawa 1967.  
Skorino 845.  
Skrzyczno 1968.  
Slainski 1679.

- Śląsk 669, 1002, 1015, 1123,  
1210, 1850.  
Śląsk Cieszyński 609, 1288—  
1350.  
Śląsk Opolski 508, 522,  
1351—1394.  
Słomiński 1454.  
Słomnicki 1453.  
Słomniki 1969, 2298.  
Słonim 1399, 1611, 1970, 1971.  
Słotwina 2274.  
Smoleń 1972.  
Śniatyn 1998.  
Soboty 2209.  
S... of 1300, 1369.  
Sohr 39, 175.  
Sokal 1973.  
Sokołów 1064, 1551.  
Soła 1126.  
Sołowy Wierch 1345.  
Sommer 1306.  
Sorriot de l'Host 139, 140,  
1212.  
Sosnowcow 2136.  
Sotzmann 102, 322, 327,  
328, 467, 468, 944, 1189,  
1223, 1237, 1242, 1243.  
Spamer 50.  
Specht 1102, 1594, 1666.  
Spisz 763, 769, 771, 1110, 1111,  
1515, 1516.  
Spruner 68, 70, 74, 77, 97,  
450, 451, 722.  
Spyczyn 1974.  
Stanford 1942.  
Stanisławów 1078, 1978, 2210,  
2211, 2274, 2291, 2300.  
Stanilesti 1975—1978.  
Stara Wieś 1980.  
Staszów 1981, 1982.  
Stegmann 2207.  
Stein 40, 1189.  
Steinhauser 49, 250, 270,  
780, 794, 1083, 1308, 1309.  
Stężyca 1649.  
Stieler 32, 45, 241, 243.  
Stier 758.  
Stochód 1640, 1983—1985,  
2287.  
Stockel 1084, 1741.  
Stoczek 1809.  
Stołce 1808.  
Stołowicze 1986.  
Störing 506.  
Streffleur 564, 780, 1083,  
1320.  
Streit 95, 261, 331, 388,  
482, 817, 970, 1003, 1723.  
Strelbicki 834, 854.  
Striedbeck 2184.  
Struve 306.  
Stryj 1079, 1987—1989.  
Stülpnagel 19, 82a, 339,  
349, 400.  
Styr 1640, 1990, 2293.  
Suchodoles 1246.  
Suchtelen-Oppermann  
818, 1153.  
Suczawa 1598.  
Sulkowska Wola 1671.  
Sulzer 837.  
Sułów 1345.  
Sund 206.  
Supper 1644.  
Suraż 2255.  
Suwałki 1399.  
Südreussen 1210.  
S. v. 151.  
Świder 1999.  
Świdniki 1983, 2000.  
Świdry 1563, 1935.  
Syców 1386.  
Sydow 44, 336, 338, 369, 1692.  
Sympher 420.



Szack 1991.  
 Szarny 1545.  
 Szczakowa 1992.  
 Szczecin 498, 499.  
 Szczekociny 1993.  
 Szepietówka 1994.  
 Szepla 1995.  
 Szewelew 843, 899, 916,  
 980, 998.  
 Szmaszenka 1032, 1033.  
 Szreniawa 1595, 1995.  
 Szubert 823, 1406.  
 Szydłowiec 1996, 1997.

## T.

Taitbaut de Marigny 225.  
 Tanais 2071.  
 Taranowsky 1699, 2138.  
 Tardieu 72, 2215.  
 Tarnopol 1127 — 1129, 2280,  
 2368.  
 Tarnów 1517.  
 Tatarów 1078.  
 Tatry 2001—2003.  
 Tauber 1349, 1850.  
 Tauryda ob. Krym.  
 Teimer 1525, 2068.  
 Tenczynek 2004.  
 Terebenow 839, 872.  
 Terespol 2092, 2276.  
 Textor 1189.  
 Theimer 1105.  
 Theiss 1202.  
 Tietze 1784.  
 Tillo 271, 862.  
 Timlich 1063.  
 Tjutikow 879.  
 Tomaszewski 1040.  
 Torczyn 1794, 1866, 2005.  
 Toruń 2006 — 2008, 2212 —  
 2214.

Toutry 2268.  
 Török 1658, 1659.  
 Traux, Max de 109, 282,  
 393, 605, 618, 1212.  
 Trenczyn 763, 770.  
 Trentsensky 2171.  
 Tretter 1104, 2165.  
 Trojacka 1480.  
 Trölttsch 438, 918.  
 Tschuppik 481.  
 Tuma 1698.  
 Tur 2009.  
 Turcja 938.  
 Turja 1566, 1592, 1606, 1642,  
 1709, 1985, 2011—2013.  
 Turka 2300.  
 Turzysk 2010.  
 Tyniec 2014—2016.

## U.

Uhrynów 1132, 1133.  
 Ukraina 234, 1259—1287.  
 Ullrich 280, 481, 1998.  
 Ullrichstal 1985.  
 Unschuld 1543.  
 Ursinus 372.  
 Uście 1493.  
 Uszyca 1534, 1535.  
 Uz 948.

## V.

Vaccani 2208.  
 Val, P. du 7.  
 Valk G. 9.  
 Vander P. 316.  
 Vannini 294.  
 Vauban 188.  
 Vaugondy 1296.  
 Vecsey 1217.  
 Vedel 57.

- Velhagen-Klasing 924, 983.  
 Vidal de la Blache 53.  
 Vilbrecht 816.  
 Vincke 2093.  
 Vismara 299.  
 Visscher 8, 315.  
 Vogel 353, 362, 551, 981.  
 Völkert 285.  
 Völter 246.  
 Vuillemain 65.
- W.**
- Wachler 1389.  
 Wąchock 2031.  
 Wadowice 1518, 1967.  
 Waganowice 1969.  
 Wagner 40, 350, 1312, 1393, 1692.  
 Waldstätten 1710.  
 Walrave 2088.  
 Walseck 308.  
 Warmia 1255, 1256.  
 Warszawa 237, 261, 955, 1007, 1013, 1022, 1036, 1150—1152, 1190, 1207, 1208, 1268, 1411, 1698, 2018—2030, 2098, 2215 — 2221.  
 Warta 1242.  
 Wattek 2173.  
 Wedell 69.  
 Węgry 254, 261, 276, 277, 280, 725—807, 936, 1343, 1345—1348, 1477, 1480—1483, 1507.  
 Weigel 1353.  
 Weiland 30, 94, 127, 129, 146, 185, 333, 335, 342, 392, 473, 479, 485, 539, 740, 824 — 826, 828, 830, 868, 914, 971, 1003, 1052, 1225, 1303, 1357.
- Weiss 170, 1579, 1592, 1800, 1871.  
 Weiss v. Rettenburg 1635.  
 Welcker 838.  
 Welden 1981, 2160.  
 Wenzely 731.  
 Wesel 189.  
 Wetzer 2045.  
 Wickmann 2206.  
 Widmayer 431.  
 Widimsky 896.  
 Widoma 1824.  
 Wieliczka 2032—2037.  
 Wielkie Pole 1901.  
 Wieland 1313, 1378, 1473.  
 Wieprz 1161.  
 Wierzbica 1963, 2038.  
 Wierzbnik 2039.  
 Wieser 1578, 1686, 1820, 2137.  
 Wilamowice 1668.  
 Wilbrand 88.  
 Wilbrecht 216.  
 Wilga 2040.  
 Wilno 1146, 1396, 1465, 1698, 2041, 2366.  
 Winowice 1859.  
 Winckelmann 246, 368.  
 Windawa 1214.  
 Winiary 2042.  
 Winiawa 1968.  
 Winkler 413.  
 Wirozemy 2043.  
 Wisła 1035, 1104, 1113, 1126, 1161, 1202, 1536, 1552, 1559, 1560, 1563, 1649, 1719, 1721, 1722, 1813, 1842, 1843, 1872, 1876, 1935, 1938, 1940, 1967, 2044, 2045, 2047, 2369, 2370.  
 Wislica 1841, 2046.

- Wisłoka 1842.  
 Wisłoujście 2114.  
 Witebsk 1274.  
 Witonież 1983.  
 Witów 2047.  
 Witowice 2048.  
 Wittmann 609.  
 Witzleben 478, 489.  
 Władysław 1595.  
 Włodawa 1710, 1774, 1775,  
 1822, 2255.  
 Włodzimierz Wołyński 1715,  
 2049, 2364, 2365.  
 W — n 1818.  
 Wobisch 538.  
 Wodzisław 2050.  
 Woerl 263.  
 Wola Zagórska 2051.  
 Wolbrom 2052.  
 Wolf 309.  
 Wolff 310, 979, 2077, 2183.  
 Wolski 1569.  
 Wołkowysk 2053.  
 Wołyń 1287, 1466—1470.  
 Woronzow 1747.  
 Wosnesensk 2054.  
 Wosciniu 926.  
 Wójcik 1161.  
 Wrede 1855, 2054, 2083.  
 Wrocieryż 2055.  
 Wrocław 1381, 1383, 1519.  
 Wussin 731.  
 Wyld 1521, 1959.  
 Wyrąbisko 1493.  
 Wysokie Litewskie 1685, 2056.  
 Wyszewka 2013.  
 Wyżwa 2057.
- Z.**
- Zabór rosyjski 1395—1417.  
 Zadik 1642.
- Zajązki 1961.  
 Zakowsky 611.  
 Zalesie 1923.  
 Zaleszczyki 1128, 1129, 2057,  
 2058.  
 Zamość 1520, 2059, 2060,  
 2229—2231.  
 Zamość Stary 1688.  
 Zannoni obacz Rizzi.  
 Zarjanko 160.  
 Zasław 2061.  
 Zator 1878.  
 Zegrze 2062.  
 Zelwa 1980.  
 Zglobice 2063, 2064.  
 Ziegler 61, 343, 1156.  
 Zielińce 2061.  
 Ziemia cała 80—97.  
 Zillich 1077.  
 Zimpel 801.  
 Złoczów 1973.  
 Zuccheri 448, 762, 792.  
 Zuevin 927.  
 Zühlke 1249.  
 Zujewi 1160.  
 Zuniew 1588.  
 Zurner 235.  
 Zyndr 725.
- Ż.**
- Żabianice 1867.  
 Żarnowiec 1787.  
 Żebrawski 1724, 2158.  
 Żelechów 2065.  
 Żwaniec 1578, 2066, 2067.  
 Żydomla 1590.  
 Żylińa 562.  
 Żywiec 1482, 2068.



## Przegląd treści.

Wstęp	Str.
I. Atlasy . . . . .	1
II. Mapy świata . . . . .	5
III. Europa . . . . .	7
IV. Morza polskie . . . . .	14
V. Europa Środkowa . . . . .	17
VI. Niemcy . . . . .	23
VII. Prusy . . . . .	33
VIII. Austro-Węgry i Austrja . . . . .	39
IX. Węgry . . . . .	53
X. Rosja . . . . .	60
XI. Polska jako całość . . . . .	68
XII. Ziemie polskie . . . . .	79
1. Galicja . . . . .	79
2. Inflanty . . . . .	87
3. Kongresówka . . . . .	88
4. Kurlandja . . . . .	93
5. Litwa i Białoruś . . . . .	94
6. Pomorze . . . . .	94
7. Poznańskie . . . . .	96
8. Prusy Wschodnie . . . . .	97
9. Prusy Zachodnie . . . . .	98
10. Ruś . . . . .	98
11. Śląsk Cieszyński . . . . .	101
12. Śląsk Opolski . . . . .	107
13. Zabór rosyjski . . . . .	110
XIII. Województwa (rejencje, gubernje, palatynaty, djecezje) . . . . .	113
XIV. Powiaty . . . . .	117
XV. Okolice . . . . .	123
XVI. Miasta . . . . .	181
XVII. Mapy historyczne . . . . .	193


## Grupy rzeczowe.

- a. Mapy topograficzne.—I str. 1, II str. 5, III str. 7, V str. 17, VI str. 23, VII str. 33, VIII str. 39, IX str. 53, X str. 60, XI str. 68, XII 1 str. 79, XII 2 str. 87, XII 3 str. 88, XII 4 str. 93, XII 5 str. 94, XII 6 str. 94, XII 7 str. 96, XII 8 str. 97, XII 9 str. 98, XII 10 str. 98, XII 11 str. 101, XII 12 str. 107, XII 13 str. 110.
- b. Mapy hypsometryczne i orohydrograficzne. — I str. 4, III str. 9, V str. 19, VI str. 26, VII str. 36, VIII str. 42, IX str. 57, X str. 63, XI str. 75, XII 1 str. 82, XII 10 str. 100, XII 11 str. 104.
- c. Mapy hydrograficzne. — II str. 6, III str. 10, V str. 20, VII str. 36, VIII str. 42, IX str. 57, XI str. 75, XII 1 str. 82, XII 3 str. 91.
- d. Mapy geologiczne. — II str. 6, III str. 10, V str. 20, VI str. 27, VIII str. 42, IX str. 57, X str. 64, XI 10 str. 75, XII 1 str. 82, XII 11 str. 104, XII 12 str. 109, XII 13 str. 112.
- e. Mapy klimatyczne. — II str. 6.
- f. Mapy biogeograficzne.—II str. 6.
- g. Mapy statystyczne. — II str. 6, III str. 10, VI str. 27, VII str. 37, VIII str. 43, XI str. 75, XII 1 str. 82, XII 2 str. 88, XII 12 str. 109.
- h. Mapy etnograficzne. — II str. 7, III str. 11, VI str. 27, VIII str. 43, IX str. 57, X str. 64, XI str. 75, XII 10 str. 100, XII 12 str. 110.
- i. Mapy komunikacyjne. — I str. 4, III str. 11, V str. 20, VI str. 27, VII str. 37, VIII str. 44, IX str. 58, X str. 64, XI str. 75, XII 1 str. 82, XII 3 str. 92, XII 6 str. 96, XII 7 str. 96, XII 8 str. 98, XII 9 str. 98, XII 10 str. 100, XII 11 str. 110, XII 12 str. 110, XII 13 str. 112.
- k. Mapy gospodarcze.—III str. 13, VII str. 38, VIII str. 48, IX str. 59, X str. 67, XI str. 76, XII 2 str. 88, XII 3 str. 92, XII 11 str. 105, XII 12 str. 110.
- l. Mapy handlowe.—VIII str. 49, XI str. 76.
- m. Mapy administracyjne.—VI str. 31, VII str. 38, VIII str. 49, IX str. 59, XI str. 76, XII 1 str. 83, XII 10 str. 100, XII 11 str. 105.
- n. Mapy kościelne.—II str. 7, VI str. 31, VIII str. 49, XI str. 77.

- o. Mapy wojskowe.—I str. 4, III str. 13, VI str. 31, VII str. 39, VIII str. 50, IX str. 59, X str. 67, XI str. 77, XII 1 str. 84, XII 3 str. 92, XII 5 str. 96, XII 11 str. 106, XII 12 str. 110, XII 13 str. 112.
- p. Mapy sanitarne. — VIII str. 52, XI str. 77, XII 1 str. 84, XII 12 str. 110.
- q. Mapy graniczne. — III str. 14, VI str. 32, IX str. 59, XI str. 77, XII 1 str. 84, XII 3 str. 93, XII 7 str. 96, XII 10 str. 101, XII 11 str. 106, XII 12 str. 110, XII 13 str. 112.
- r. Mapy historyczno-polityczne.—I str. 4, II str. 7, III str. 14, V str. 22, VI str. 32, VII str. 39, VIII str. 53, X str. 68, XI str. 78, XII 10 str. 101.
- s. Mapy historyczno-wojskowe.—III str. 14, V str. 23, VI str. 33, VII str. 39, IX str. 59, XI str. 78, XII 1 str. 87, XII 6 str. 96, XII 10 str. 101, XII 13 str. 112.
- t. Atlasy różnej treści. — VI str. 33, VII str. 39, VIII str. 53, X str. 68, XI str. 79.
- w. Varia. — VIII str. 53, XI str. 79.

#### Dodatek.

1. Rękopisy wojskowe, ugrupowane terytorjalnie . . . . . str. 202
1. Ogólne str. 202; 2. Galicja str. 203; 3. Kongresówka str. 206; 4. Litwa i Białoruś str. 207; 5. Prusy str. 208; 6. Ruś str. 208; 7. Śląsk Cieszyński str. 208; 8. Śląsk Opolski str. 209; 9. Pogranicze słowackie str. 210; 10. Studja miejscowe str. 210.
2. Spis rękopisów wojskowych, zestawionych według wieku. . . . . str. 215
3. Zestawienie rękopiśmiennych map Polski . . . . . str. 216
4. Skorowidz nazw topograficznych i autorów . . . . . str. 222



3233.









☼ 037229 F

\*KSIĘGARNIA\*

ANTYKWARIAT



☼ 037229 F ☼

XXXXXXXXXXXXXXXXXXXXXXXXXXXX



93532