



# Karte

## HERZOGTHUM WARSCHAU,

und den angrenzenden Staaten  
in IV Sectionen

nach den besten vorhandenen Hilfsmitteln entworfen im Jahr 1810

von F. B. Engelhardt

Königl. Preuss. Krieges und Domainen Rath.

Herausgegeben im Jahr 1812

von  
Simon Schropp & Comp.

in Berlin.

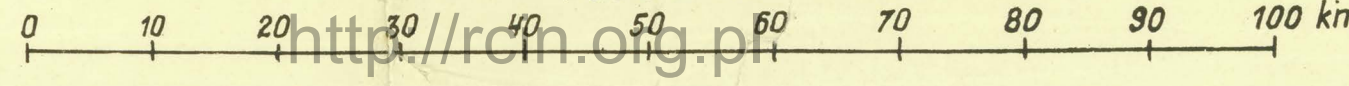
Geſtochen v. Carl Marc in Berlin.

# DIE OSTSEE



jung. Sect. III.

Podziałka:



Podl. 4. 9/12

jung. Sect. II.

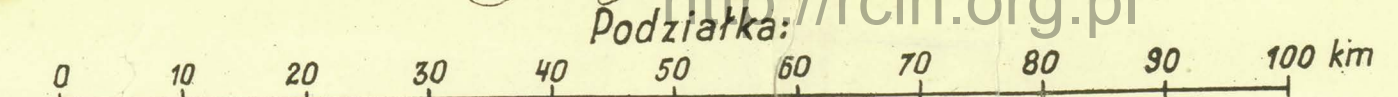




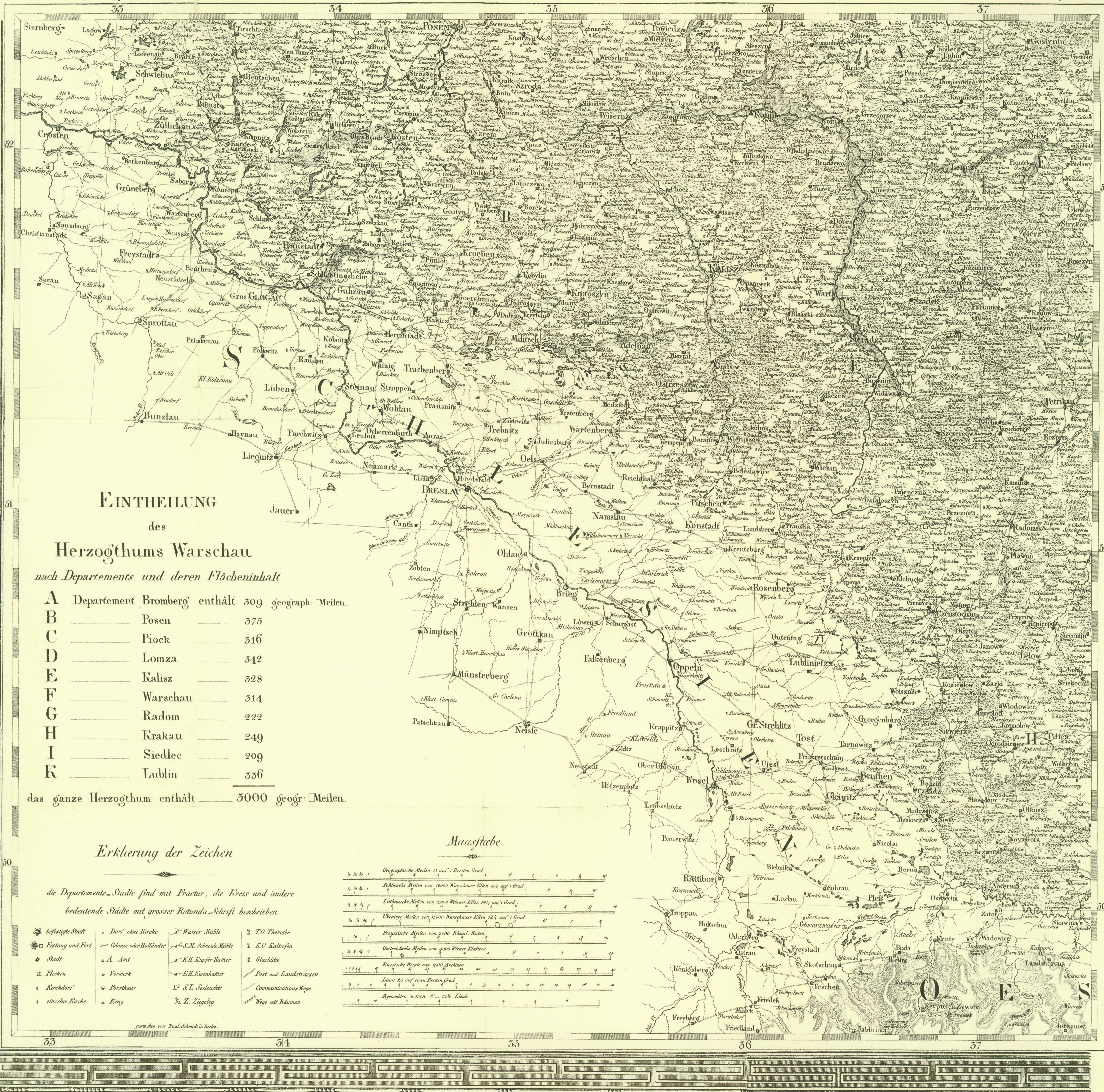
Young Sect. I.

PAN dlc. n. 977

Young Sect. II.  
<http://rcin.org.pl>





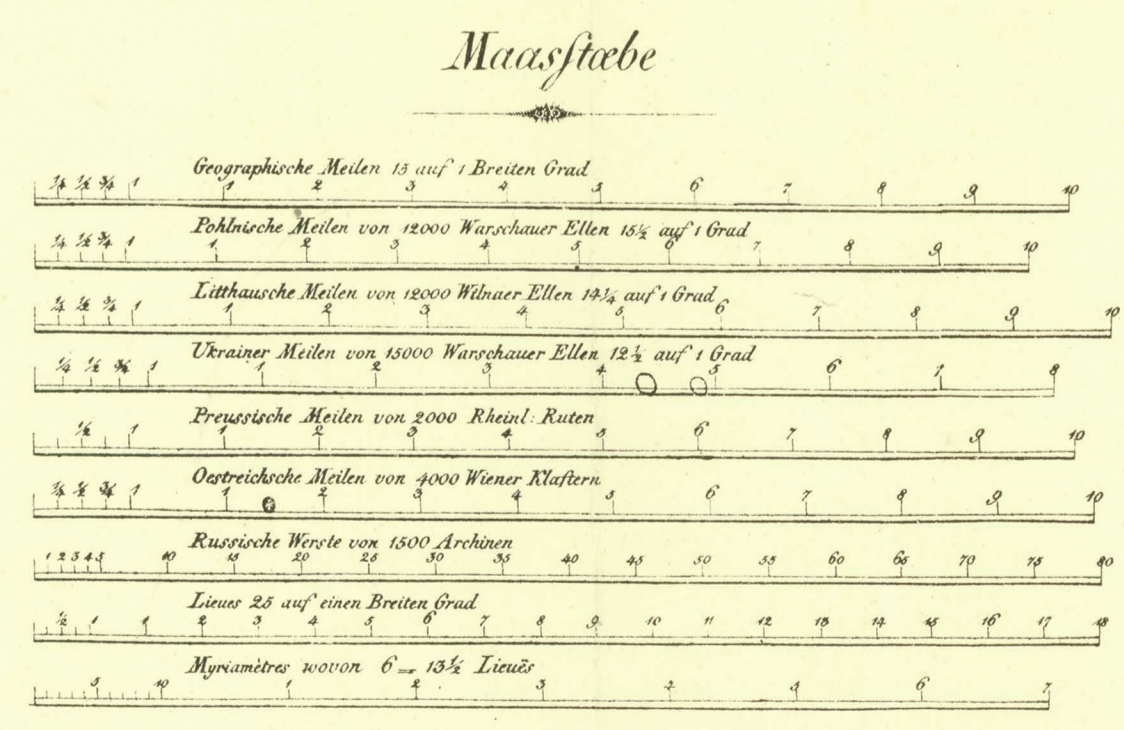


**EINTHEILUNG**  
des  
**Herzogthums Warschau**  
nach Departements und deren Flächeninhalt

A	Departement Bromberg	enthält 309	geograph. Meilen.
B	Posen	375	
C	Plock	316	
D	Lomza	342	
E	Kalisz	328	
F	Warschau	314	
G	Radom	222	
H	Krakau	249	
I	Siedlec	209	
K	Lublin	336	
das ganze Herzogthum		enthält	3000 geogr. Meilen.

*Erklärung der Zeichen*

- befestigte Stadt
- Dorf ohne Kirche
- Wasser Mühle
- 20.000. Soldaten
- Festung und Fort
- Colonie oder Holländer
- S.M. Schneidemühle
- 10.000. Soldaten
- Stadt
- A. Amt
- K.H. Kupfer Hammer
- 10.000. Soldaten
- Flocken
- Vorwerk
- E.H. Eisenhammer
- 10.000. Soldaten
- Kirchdorf
- Forsthaus
- S.L. Seeleuchte
- 10.000. Soldaten
- einzelne Kirche
- Krug
- Z. Ziegelschmelze
- Post und Landstrassen
- Communications Wege
- Wege mit Bäumen







Jung. Sect. III