

POLSKA AKADEMIA NAUK  
INSTYTUT GEOGRAFII i PRZESTRZENNEGO ZAGOSPODAROWANIA  
im. Stanisława Leszczyckiego

**DOKUMENTACJA GEOGRAFICZNA nr 30**

**TERESA KOZŁOWSKA-SZCZĘSNA**

**INSTYTUT GEOGRAFII  
I PRZESTRZENNEGO ZAGOSPODAROWANIA  
IM. STANISŁAWA LESZCZYCKIEGO  
POLSKIEJ AKADEMII NAUK  
W PIĘĆDZIESIĄTĄ ROCZNICĘ DZIAŁALNOŚCI**



WARSZAWA 2004



POLSKA AKADEMIA NAUK  
INSTYTUT GEOGRAFII i PRZESTRZENNEGO ZAGOSPODAROWANIA  
im. Stanisława Leszczyckiego

**DOKUMENTACJA GEOGRAFICZNA nr 30**

**TERESA KOZŁOWSKA-SZCZĘSNA**

**INSTYTUT GEOGRAFII  
I PRZESTRZENNEGO ZAGOSPODAROWANIA  
IM. STANISŁAWA LESZCZYCKIEGO  
POLSKIEJ AKADEMII NAUK  
W PIĘĆDZIESIĄTĄ ROCZNICĘ DZIAŁALNOŚCI**



**WARSZAWA 2004**

<http://rcin.org.pl>

**KOMITET REDAKCYJNY**

**Redaktor Naczelny: Krzysztof Błażejczyk  
Członkowie: Bronisław Górz, Andrzej Kowalczyk,  
Teresa Kozłowska-Szczęsna, Roman Soja, Alojzy Woś  
Sekreterz: Barbara Jaworska**

**KONSULTACJA**

**Prof. dr hab. Piotr Korcelli**

**Adres redakcji:**

**Instytut Geografii i Przestrzennego Zagospodarowania  
im. Stanisława Leszczyckiego PAN, 00-818 Warszawa, ul. Twarda 51/55  
Tel. 69 78 851**

**PL-ISSN 0012-5032  
ISBN 83-87954-39-X**

**Skład i przygotowanie do druku: Aleksandra Kurek, Pracownia Kartografii i SiG IGiPZ PAN  
Druk: Drukarnia KLIMIUK, 00-372 Warszawa, ul. Foksal 11**

## SPIS TREŚCI

Wprowadzenie .....	5
Powstanie i organizacja Instytutu .....	7
Pracownicy Instytutu .....	16
Rada Naukowa .....	19
Badania statutowe .....	23
Projekty badawcze .....	39
Inna działalność naukowa .....	40
Odznaczenia, wyróżnienia, nagrody naukowe krajowe .....	53
Współpraca międzynarodowa .....	56
Wydawnictwa .....	66
Centralna Biblioteka Geografii i Ochrony Środowiska – <i>D. Gazicka</i> .....	70
Prace źródłowe .....	81
Summary .....	87

## ZAŁĄCZNIKI

1. Pracownicy Instytutu (stan na dzień 31 XII 2003) – <i>E. Nowak</i> .....	89
2. Składy Rady Naukowej Instytutu (1993–2003) – <i>A. Gniadkowska</i> .....	93
3. Doktorzy wypromowani w Instytucie (1993–2003) – <i>A. Gniadkowska</i> ..	96
4. Doktorzy habilitowani wypromowani w Instytucie (1993–2003) – <i>A. Gniadkowska</i> .....	99
5. Profesorowie wypromowani w Instytucie (1993–2003) – <i>A. Gniadkowska</i> .....	100
6. Projekty badawcze KBN (1991–2003) – <i>E. Gruszecka</i> .....	101
7. Konferencje krajowe (1993–2003) – <i>A. Gniadkowska</i> .....	107
8. Seminaria Naukowe Instytutu (1997–2003) – <i>E. Gruszecka</i> .....	110
9. Międzynarodowe programy badawcze (1993–2003) – <i>E. Nosińska</i> .....	113
10. Konferencje i seminaria międzynarodowe (1993–2003)– <i>E. Nosińska</i> ....	118
11. Komitety redakcyjne czasopism i wydawnictw seryjnych Instytutu (1993–2003) – <i>L. Kwiatkowska</i> .....	124
12. Wybrane publikacje (1994–2003) – <i>J. Peliwo</i> .....	128





## WPROWADZENIE

W październiku 2003 r. minęło 50 lat od utworzenia Instytutu Geografii Polskiej Akademii Nauk, który z dniem 25 listopada 1974 r., Decyzją Sekretarza Naukowego PAN Nr 113/74, zmienił nazwę na Instytut Geografii i Przestrzennego Zagospodarowania PAN. Wiązało się to z rozszerzeniem badań na zagadnienia dotyczące podstaw przestrzennego zagospodarowania. Decyzją Sekretarza Naukowego PAN z dnia 24 kwietnia 1997 r. Instytut otrzymał patrona i nosi nazwę: Instytut Geografii i Przestrzennego Zagospodarowania im. Stanisława Leszczyckiego PAN.

Z okazji 40. lat działalności Instytutu wydano tom Dokumentacji Geograficznej (Kozłowska-Szczęśna 1994), w którym przedstawiono zmiany struktury organizacyjnej Instytutu, plany badawcze i problematykę badawczą wraz z głównymi osiągnięciami naukowymi oraz współpracę krajową i międzynarodową. Omówiono także osiągnięcia wydawnicze Instytutu i rozwój Centralnej Biblioteki Geografii i Ochrony Środowiska. Do opracowania dołączono suplement zawierający wybrane (662) publikacje zwarte pracowników Instytutu wydane w latach 1953–1993, zarówno w wydawnictwach Instytutu, jak i poza nimi (Gazicka 1994).

W obecnym opracowaniu główny nacisk położono na działalność Instytutu w ostatnim dziesięcioleciu (1993–2003), nawiązując w miarę potrzeby do lat dawniejszych. Załączono wykaz publikacji zwartych (307) z lat 1994–2003 przygotowany przez mgr. Jana Peliwo. Pełny wykaz publikacji pracowników znajduje się w wydawanej przez Instytut serii *Bibliografia Geografii Polskiej* oraz w corocznych sprawozdaniach z działalności Instytutu.

Do opracowania dołączono również wykaz pracowników etatowych, zatrudnionych w Instytucie w końcu 2003 r. zgodnie z danymi Referatu Osobowego, prowadzonego przez p. Ewę Nowak. W zbieraniu materiałów pomagali pracownicy Sekretariatu Instytutu – kierujący tą jednostką organizacyjną mgr Jan Peliwo oraz panie: Aneta Gniadkowska, Elżbieta Gruszecka i Ewa Nosińska. Wszystkim wyżej wymienionym składam serdeczne podziękowania.

*Teresa Kozłowska-Szczęśna*





## POWSTANIE I ORGANIZACJA INSTYTUTU

Instytut Geografii powołany został 10 października 1953 r. uchwałą Prezydium Rządu nr 789/53, na wniosek Prezydium Polskiej Akademii Nauk z dnia 14 października 1952 r. Na posiedzeniu Sekretariatu Naukowego Prezydium PAN w dniu 13 października 1953 r. zatwierdzono dyrektora Instytutu w osobie prof. dr. hab. Stanisława Leszczyckiego i zastępcę dyrektora – dr. Jerzego Kostrowickiego. Pierwszych 30 pracowników zatrudniono w dniu 15 października 1953 r. (Kozłowska-Szczęsna 1994).

Do powstania Instytutu przyczynili się: dyrektorzy ośrodków geograficznych, Polskie Towarzystwo Geograficzne, Komitet Geograficzny PAN, a także przedstawiciele Ministerstwa Obrony Narodowej – Feliks Ossowski, Ministerstwa Budowy Osiedli (Pracownia Geoprojekt) – Wiesława Różycka, Ministerstwa Przemysłu Drobneho i Rzemiosła – Józef Zaręba, Centralnego Urzędu Geodezji i Kartografii – Kazimierz Ryżewski, Państwowego Instytutu Hydrologiczno-Meteorologicznego – Romuald Gumiński. Sprawy związane z organizacją Instytutu prowadził prof. Stanisław Leszczycki, wówczas zastępca sekretarza naukowego PAN, dyrektor Instytutu Geograficznego UW i kierownik Wydziału ds. Nauki Polskiego Towarzystwa Geograficznego.

Po powołaniu do życia jesienią 1953 r. Instytutu Geografii PAN jako oficjalnej, centralnej placówki geograficznej w Polsce, Polskie Towarzystwo Geograficzne przekazało nowej placówce:

- prace komisji działających w ramach Wydziału ds. Nauki, a w szczególności: Komisji Mapy Użytkowania Ziemi, Komisji Mapy Geomorfologicznej i Hydrograficznej, Komisji Peryglacjalnej, Komisji Nazw Geograficznych i Komisji Bibliotecznej,
- jednostki organizacyjne: Bibliotekę, Pracownię Fotofilmową z powielarnią, Pracownię Dokumentacji Geograficznej, Pracownię Użytkowania Ziemi w Lublinie,
- stacje terenowe: na Hali Gąsienicowej, w Międzyzdrojach, w Mikołajkach i w Wojcieszowie Górnym,
- wydawnictwa: Przegląd Geograficzny, Prace Geograficzne, Biuletyn Geograficzny, Przegląd Radzieckiej Literatury Geograficznej.

Dzięki temu Instytut mógł rozpocząć swoją działalność, rozwijaną systematycznie w dalszych latach.



**Fot. 1. Pałac Uruskich przy Krakowskim Przedmieściu 30 w Warszawie, siedziba Instytutu w latach 1953–1996**

**The Uruski Palace at Krakowskie Przedmiescie St 30 in Warsaw.  
The Institute's headquarters in the period from 1953 to 1996**



**Fot. 2. Siedziba Instytutu przy ul.Twardej 51/55 w Warszawie od 1997 r.  
The Institute's headquarters at Twarda St 51/55 in Warsaw since 1997**

Siedzibą Instytutu w latach 1953–1996 był Pałac Uruskich na Krakowskim Przedmieściu 30 (fot. 1), wspólnie z Instytutem Geograficznym UW (od 1 IX 1977 Wydział Geografii i Studiów Regionalnych). Część zakładów mieściła się w Pałacu Staszica na Nowym Świecie 72. Od stycznia 1997 r. siedzibą Instytutu, wraz z trzema innymi placówkami PAN, jest budynek przy ul. Twardej 51/55 (fot. 2). Uroczyste otwarcie siedziby 4 Instytutów PAN odbyło się 6 czerwca 1997 r.

W minionym pięćdziesięcioleciu Instytutem kierowało kolejno trzech dyrektorów. Założycielem i wieloletnim dyrektorem Instytutu – przez 24 lata – był członek rzeczywisty PAN prof. dr hab. Stanisław Leszczycki, który przez 17 lat był także dyrektorem IG UW (fot. 3). Przez następne 9 lat Instytutem kierował członek rzeczywisty PAN prof. dr Jerzy Kostrowicki (fot. 4) Kolejnym dyrektorem jest członek korespondent PAN prof. dr hab. Piotr Korcelli.



Fot. 3. Prof. dr hab. S. M. Leszczycki (1907–1996), członek rzeczywisty PAN. Założyciel i Dyrektor Instytutu w latach 1953–1977.

Prof S. M. Leszczycki (1907-1996), a full member of PAS. A founder and director of the Institute in the period from 1953 to 1977



Fot. 4. Prof. dr J. S. Kostrowicki (1918–2002), członek rzeczywisty PAN.

Dyrektor Instytutu w latach 1978–1986.

Prof J. S. Kostrowicki (1918-2002), a full member of PAS. A director of the Institute in the period from 1978 to 1986



### **Dyrektorzy Instytutu**

- 1) prof. dr hab. Stanisław Leszczycki od 13 X 1953 do 31 XII 1977,
- 2) prof. dr Jerzy Kostrowicki od 1 I 1978 do 31 XII 1986,
- 3) prof. dr hab. Piotr Korcelli od 1 I 1987.

### **Zastępcy dyrektora ds. naukowych**

- 1) prof. dr Jerzy Kostrowicki od 13 X 1953 do 31 XII 1959,
- 2) prof. dr Kazimierz Dziewoński od 23 II 1960 do 1 XI 1972 (doc. dr hab. Leszek Kosiński zastępował prof. K. Dziewońskiego od 1 VIII 1964 do 31 III 1965),
- 3) prof. dr Jerzy Kostrowicki od 1 XII 1972 do 31 XII 1977,
- 4) prof. dr hab. Marcin Rościszewski od 1 I 1978 do 31 XII 1998,
- 5) prof. dr hab. Piotr Korcelli 1 I 1984 do 31 XII 1986,
- 6) prof. dr hab. Teresa Kozłowska-Szczęsa od 1 I 1987 do 31 XII 2002,
- 7) doc. dr hab. Marek Degórski od 1 I 2003.

### **Zastępcy dyrektora ds. ogólnych**

- 1) doc. dr hab. Michał Chilczuk od 15 X 1963 do 30 VI 1966,
- 2) prof. dr Tadeusz Żebrowski od 1 VII 1966 do 30 IV 1969,
- 3) prof. dr hab. Maria Kielczewska-Zaleska p.o. od 1 V 1969 do 1 XI 1972,
- 4) prof. dr hab. Andrzej Wóbel od 1 XII 1972 do 31 XII 1977,
- 5) dr inż. Lech Zawadzki od 1 I 1978 do 15 X 1983,
- 6) dr Michał Najgrakowski od 1 VI 1987 do 31 V 1990,
- 7) prof. dr hab. Andrzej Gawryszewski od 1 I 1999.

### **Zastępcy dyrektora ds. administracyjno-ekonomicznych**

- 1) mgr Henryk Jarzęcki p.o. od 1 XII 1953 do 29 II 1959,
- 2) mgr Bronisław Kosicki od 1 III 1959 do 31 III 1964,
- 3) mgr Edmund Grabowski od 1 IV 1964 do 9 I 1974,
- 4) mgr Andrzej Piotrowski od 10 I 1974 do 31 VIII 2003,
- 5) dr Jarosław Baranowski od 1 IX 2003.

Do załatwiania ważniejszych spraw związanych z działalnością Instytutu od 1954 r. powoływane jest Kolegium w skład którego wchodzi: dyrektor i jego zastępcy, kierownicy zakładów i pracowni oraz kierownicy zespołów roboczych, przedstawiciel związku zawodowego. Kolegium Instytutu zbierało się w minionym okresie 339 razy, w ostatnim dziesięcioleciu (1953–2003) 39 razy.

Z działalnością Dyrekcji Instytutu ściśle związany jest Sekretariat (do 1990 Sekretariat, Dział Planowania i Współpracy Naukowej z Zagranicą). Prowadzone są tu sprawy związane bezpośrednio z pracą dyrekcji, ze współpracą krajową i zagraniczną, planowaniem i sprawozdawczością, obsługą Rady Naukowej oraz projektów badawczych. W ostatnich latach sprawy zagraniczne prowadziły panie: Ewa Nosińska i Ewa Strzałek (do 31 VII 2002), planowanie i sprawozdawczość oraz obsługę Rady Naukowej: Aneta Gniadkowska (do 7 VII 1997 i od 6 VII 2000), Krystyna Filu-

towska (od 8 VII 1997 do 1 VIII 2002), na stanowisku sekretarki pracowały: Krystyna Filutowska (do 31 I 1997), Elżbieta Gruszecka (od 1 II 1997). Kierownikiem Sekretariatu jest mgr Jan Peliwo (od 1 IV 1998).

Struktura organizacyjna Instytutu zmieniała się znacząco na przestrzeni pięćdziesięciu lat. Dwa tygodnie po powstaniu Instytutu powołane zostały następujące jego zakłady i działy:

**- Zakład Geografii Fizycznej z:**

- Pracownią Mapy Geomorfologicznej i Hydrografii w Krakowie,
- Pracownią Mapy Geomorfologicznej i Hydrografii w Toruniu,
- Pracownią Geomorfologii Ogólnej w Łodzi,
- Pracownią Geografii Fizycznej w Warszawie,
- Pracownią Klimatologiczną w Warszawie.

**- Zakład Geografii Ekonomicznej z:**

- Pracownią Historii Geografii we Wrocławiu,
- Pracownią Geografii Regionalnej Świata w Warszawie,
- Pracownią Geografii Rolnictwa w Warszawie,
- Pracownią Geografii Przemysłu i Transportu w Warszawie,
- Pracownią Geografii Zaludnienia i Osadnictwa w Warszawie.

**- Zakład Kartografii,**

**- Dział Dokumentacji Naukowej,**

**- Dział Wydawnictw,**

**- Centralna Biblioteka Geograficzna,**

**- Dział Administracyjny,**

**- Stacje Naukowe.**

Powyższy schemat organizacyjny obowiązywał od 1 XI 1953 r. do 11 XII 1959 r. Przeprowadzone zmiany w końcu 1959 r. polegały na zlikwidowaniu dwóch głównych zakładów i podniesieniu do rangi zakładów dotychczasowych pracowni, a także powołanie nowych jednostek. Kolejne znaczące zmiany organizacyjne Instytutu nastąpiły w latach 1969, 1978, 1992, podano je w opracowaniu poświęconemu czterdziestolecu działalności Instytutu (Kozłowska-Szczęśna 1994).

Od roku 1990 podjęto proces restrukturyzacji Instytutu, polegający między innymi na rezygnacji z niektórych kierunków badań np. z geografii medycznej, geografii historycznej, a także na reorganizacji struktury organizacyjnej Instytutu.

W latach 1993 – 2003 w ramach Instytutu prowadziły działalność niżej wymienione jednostki organizacyjne:

- **Zakład Geoekologii** – kierownik prof. dr hab. Alicja Breymeyer (od 1 IV 1992 do 31 XII 2003),
- **Zakład Geografii Osadnictwa i Ludności** – kierownik prof. dr hab. Piotr Korcelli członek korespondent PAN (1977–1998); prof. dr hab. Grzegorz Węclawowicz (od 1 I 1999), zmiana nazwy z dniem 1 I 2000 r. na – **Zakład Geografii Miast i Ludności**,

- **Zakład Geografii Rolnictwa i Obszarów Wiejskich** – kierownik prof. dr hab. Roman Szczyński (1989–1999); zmiana nazwy z dniem 1 VII 2000 r. na – **Zakład Geografii Ekonomicznej** – kierownik prof. dr Jerzy Grzeszczak (od 1 I 2000 do 30 VI 2001). Zakład został rozwiązany z dniem 1 VII 2001 r.,
- **Zakład Geografii Społecznej, Politycznej i Ekonomicznej** – kierownik prof. dr hab., Marcin Rościszewski (1991–1993). Zakład został rozwiązany z dniem 31 XII 1993 r.,
- **Zakład Geomorfologii i Hydrologii Gór i Wyżyn w Krakowie** – kierownik prof. dr hab. Leszek Starkel członek rzeczywisty PAN (od 1 X 1968 do 30 IX 2001); prof. dr hab. Adam Kotarba członek korespondent PAN (od 1 XI 2001),
- Stacja Badawcza w Szymbarku k. Gorlic (fot. 5) – kierownik dr Eugeniusz Gil (od 1 IV 1974),
- Stacja Obserwacyjna na Hali Gąsienicowej w Tatrach (fot. 6) – opiekun naukowy prof. dr hab. Adam Kotarba (od 1 I 1984). Uchwałą Rady Naukowej z dnia 29 V 2002 r. stacja otrzymała nazwę – „**Stacja Obserwacyjna na Hali Gąsienicowej im. Marii i Mieczysława Kłapów**”,
- Stacja Badawcza „Homerka” we Frycowej k. Nowego Sącza – kierownik prof. dr hab. Wojciech Froehlich (od 1971), przekształcona w samodzielną jednostkę w 2001 r., pod nazwą:



Fot. 5. Stacja Badawcza w Szymbarku k. Gorlic w Beskidzie Niskim  
Research Station in Szymbark





Fot. 6. Stacja Obserwacyjna im. Marii i Mieczysława Kłapów  
na Hali Gąsienicowej w Tatrach

Observatory at Hala Gasienicowa, Tatra Mts

- **Pracownia Procesów Fluwialnych „Homerka”** – kierownik prof. dr hab. Wojciech. Froehlich (od 1 VII 2001),
- **Zakład Geomorfologii i Hydrologii Niżu w Toruniu** – kierownik prof. dr hab. Jan Szupryczyński (od 1 X 1968),
- Stacja Obserwacyjna w Dobiegniewie k. Włocławka – kierownik doc. dr hab. Marek Grześ (1977–1993); dr Piotr Gierszewski (od 1 I 1994)
- **Zakład Klimatologii** – kierownik prof. dr Janusz Paszyński (1954–1994); prof. dr hab. Teresa Kozłowska-Szczęsna (od 1 I 1995 do 31 XII 2003),
- Stacja Obserwacyjna w Borowej Górze k. Serocka – kierownik dr Józef Skoczek (1971–1996); dr Jarosław Baranowski (od 1 I 1997),
- Stacja Aktynometryczna w Warszawie przy ul. Twardej 51/55 – opiekun naukowy doc. dr hab. Krzysztof Błażejczyk (od 1 VII 1998),
- **Zakład Przestrzennego Zagospodarowania** – kierownik prof. dr hab. Andrzej Stasiak (1981–1998); prof. dr hab. Piotr Eberhardt (od 1 I 1999), zmiana nazwy z dniem 1 VII 2001 r. na – **Zakład Przestrzennego Zagospodarowania i Badań Regionalnych**,
- **Pracownia Kartografii i Redakcja Atlasu Rzeczypospolitej Polskiej** – kierownik dr Michał Najgrakowski (1970–1993); dr Wojciech Janowski (od 1 V 1993 do 30 IX 1994) – zmiana nazwy z dniem 1 X 1994 r. na – **Pracownia Kartografii i Systemów Informacji Geograficznej**

- (obejmuje również **Wydawnictwa Instytutu** – kierownik prof. dr hab. Andrzej Gawryszewski (od 1 X 1994),
- **Pracownia Systemów Informacji Geograficznej (GIS)** – kierownik mgr Krystyna Lady Drużycka (1991 – 1994). W 1994 r. Pracownia GIS została połączona z Pracownią Kartografii,
  - **Centrum Studiów Europejskich** – kierownik prof. dr hab. Marcin Rościszewski (1997–1999). Centrum zostało włączone do Zespołów Międzyzakładowych.

### **Zespoły Międzyzakładowe**

- **Centrum Studiów Europejskich** – koordynator mgr Maciej Jakubowski (od 30 VI 2000 do 30 VI 2001) – zmiana nazwy z dniem 1 VII 2001 r. na – **Zespół Studyjny „Europa XXI”** – koordynator mgr Maciej Jakubowski,
- **Pracownia Obiegu Wody i Erozji Gleb w Cherrapunji (Indie)** – koordynator prof. dr hab. Wojciech Froehlich (od 30 VI 2000 do 30 VI 2001) – zmiana nazwy z dniem 1 VII 2001 r. na – **Zespół Badań Obiegu Wody i Erozji Gleb w Cherrapunji (Indie)** – koordynator prof. dr hab. Leszek Starkel (od 1 VII 2001),
- **Zespół Badań Transformacji Obszarów Wiejskich** – koordynator doc. dr hab. Jerzy Bański (od 30 VI 2000),
- **Zespół Syntetycznych Studiów Przestrzennych** – koordynator prof. dr hab. Piotr Korcelli (od 1 VII 2001),

**Dział Wydawnictw** – kierownik mgr Maria Mozolewska (1993 – 1995); p.o. mgr Ludmiła Kwiatkowska (od 1 IX 1995 do 31 I 1996); dr Bronisław Czyż (od 1 II 1996 do 1 VII 2001). Dział Wydawnictw został z dniem 1 VIII 2001 połączony z Pracownią Kartografii.

**Centralna Biblioteka Geografii i Ochrony Środowiska** – kierownik mgr Dorota Gazička (od 15 VII 1991),

**Środkowoeuropejskie Forum Badań Migracyjnych** – Międzynarodowa jednostka badawcza afiliowana przy Instytucie – dyrektor doc. dr hab. Marek Kupiszewski (od 1.XII 2002),

**Sekretariat** – kierownik mgr Jan Peliwo (od 1 IV 1998),

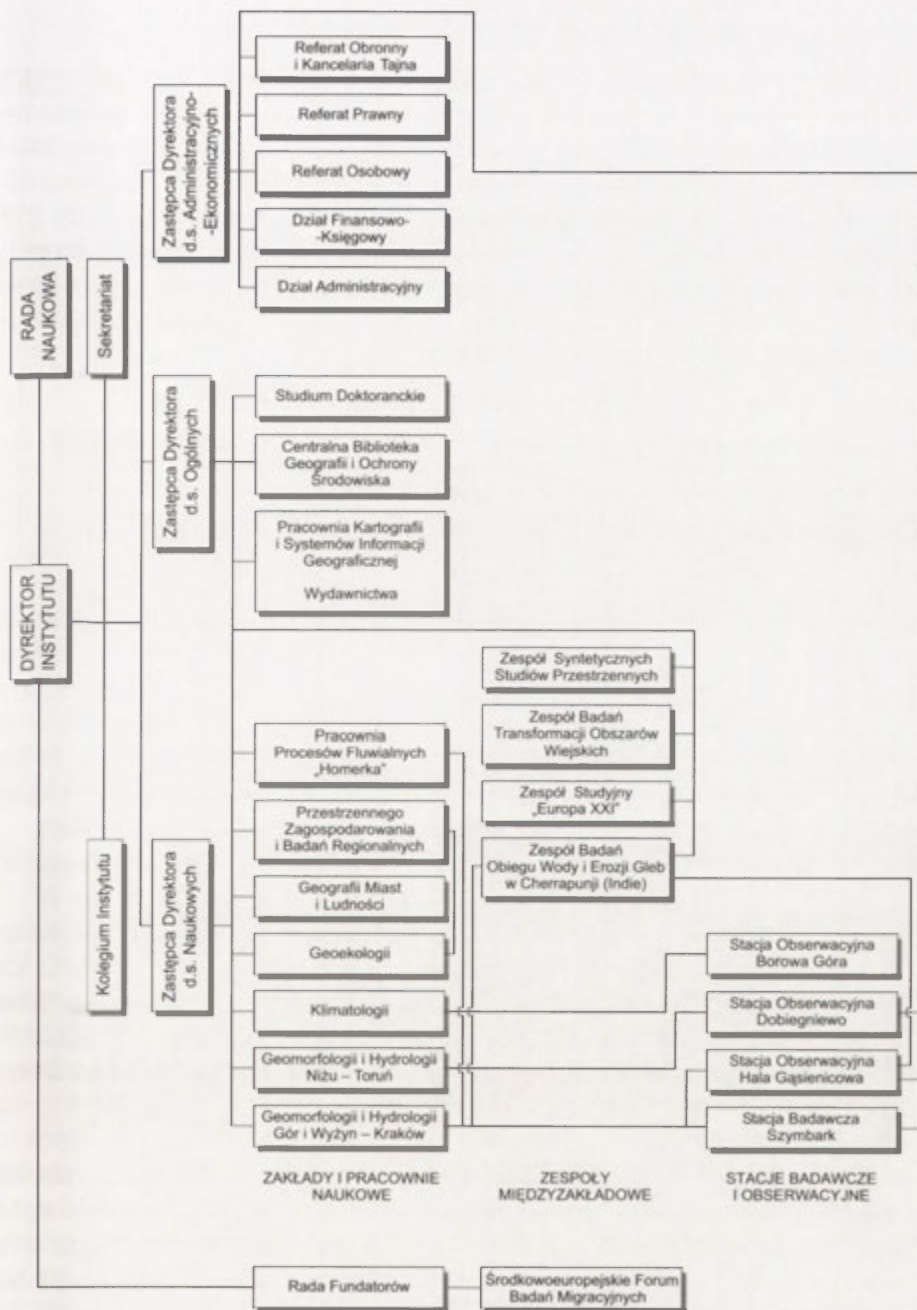
**Dział Administracyjno-Ekonomiczny** – kierownik mgr Andrzej Piotrowski (do 31 VIII 2003); dr Jarosław Baranowski (od 1 IX 2003),

– **Dział Administracyjny** – kierownik Halina Dobrzyńska (od 1986),

– **Dział Finansowo-Księgowy** – główna księgowa Grażyna Szablewska (od 1992),

Stanowisko radcy prawnego Instytutu zajmuje mecenas mgr Stanisław Statkiewicz (od 1968).

Strukturę organizacyjną Instytutu w roku 2003 pokazano na załączonym schemacie (ryc. 1).



Ryc. 1. Schemat organizacyjny Instytutu Geografii i Przestrzennego Zagospodarowania im. Stanisława Leszczyckiego PAN w 2003 r.  
Organizational structure of the Stanislaw Leszczycki Institute of Geography and Spatial Organization, Polish Academy of Sciences, 2003

## PRACOWNICY INSTYTUTU

Wraz z powstaniem Instytutu zatrudniono w dniu 15 października 1953 r. pierwszych 30 jego pracowników. Do końca roku liczba pracowników wzrosła do blisko 70. Na początku lat sześćdziesiątych liczba zatrudnionych zbliżała się do 150, a pod koniec drugiego dziesięciolecia wynosiła 180. W latach osiemdziesiątych w Instytucie pracowało od 195 do 275 osób; największe zatrudnienie dochodzące do 275 (w tym 205 osób na pełnych etatach) było w 1989 r. Z uwagi na trudności finansowe i restrukturyzację związaną ze zmianą dotowania nauki, od 1991 r. liczba pracowników znacznie się zmniejszyła (tab. 1).

Tabela 1. Liczba pracowników Instytutu w latach 1993–2003  
The number of the Institute's employees in the years from 1993 to 2003

Stan na dzień 31 XII	Na pełnym etacie	Na części etatu	Na długoter- minowych urloпах	Ogółem
1993	130	29	17	176
1994	129	27	15	171
1995	132	27	17	176
1996	131	21	10	162
1997	129	18	9	156
1998	125	13	7	145
1999	119	15	5	139
2000	123	13	3	139
2001	105	22	4	131
2002	101	20	2	123
2003	92	26	4	122

Liczba zatrudnionych na dzień 31 XII 1993 wynosiła ogółem 176 osób; w tym 70 pracowników naukowych: 14 profesorów, 11 docentów i doktorów habilitowanych, 32 adiunktów i 13 asystentów, 47 pracowników inżynieryjno-technicznych, 14 pracowników Biblioteki. Pozostałe 45 osób to pracownicy administracji i księgowości (tab. 1 i 2).

W końcu 2003 r., w 50. roku działalności Instytutu, liczba pracowników wynosiła ogółem 122, w tym naukowych 53 (10 profesorów, 8 docentów, 24 adiunktów, 11 asystentów) 31 pracowników inżynieryjno-technicznych, 12 pracowników Biblioteki, 22 pracowników administracji i księgowości i 4 na dłuższych urloпах (tab. 1 i 2, zał. nr 1).

Tylko dwoje spośród pracowników naukowych pracowało w Instytucie od jego powstania do końca 2003 r, są to: prof. dr hab. Teresa Kozłowska-Szczęśna i prof. dr hab. Leszek Starkel (najmłodszy student geografii z lat 1949/50 – 1953/54). Jubileusz Instytutu był zatem i ich Jubileuszem.



Tabela 2. Liczba pracowników naukowych Instytutu w latach 1993–2003  
The number of the scientific staff in the years from 1993 to 2003

Stan na dzień 31 XII	Profesorowie	Docenci i dr hab.	Adiunkci	Asystenci	Ogółem
1993	14	11	32	13	70
1994	15	14	27	11	67
1995	17	10	27	10	64
1996	17	11	26	13	67
1997	18	11	30	16	75
1998	17	7	27	18	69
1999	17	7	28	17	69
2000	15	8	28	18	69
2001	14	9	25	14	62
2002	11	8	26	14	59
2003	10	8	24	11	53

W minionym pięćdziesięcioleciu w Instytucie pracowało wiele osób, które były zatrudnione na różnych stanowiskach, w różnych okresach i w różnych zakładach i działach. Nie licząc aktualnie pracujących, w archiwum Instytutu znajduje się blisko 700 umów o pracę, w tej liczbie około 190 pracowników naukowych. Niektórzy z nich byli zatrudnieni przez bardzo krótki okres, inni przez wiele lat.

Pod koniec 1993 r. Instytut miał pod opieką 76 emerytów i rencistów, w końcu 2003 r. ich liczba wzrosła do 86.

W ostatnich latach zmarło wielu zasłużonych, zarówno czynnych zawodowo, jak i emerytowanych pracowników Instytutu, a wśród nich: (1993) – dr Czesław Cala, p. Krzysztof Kulpa (Toruń), p. Kazimierz Mostowski, dr Wojciech Trzebiński; (1994) – mgr Helena Poznańska, p. Bronisław Kołtowski, p. Jan Dubiński, p. Teresa Mankiewicz, prof. Kazimierz Dziewoński; (1995) – mgr Halina Tuszyńska-Rękawkowa, doc. Eugeniusz Drozdowski (Toruń), prof. Bolesław Malisz, dr Mieczysław Kuczmański; (1996) – p. Irena Kosmalowa, prof. Stanisław Leszczycki; (1999) – p. Maria Kłodecka, mgr Zofia Jastrzębska (Kraków) p. Anna Fijałkowska; (2000) – mgr Maria S. Dębowska, p. Tadeusz Garlej, prof. Roman J. Szczęsny; (2002) – dr Mieczysław Kłapa (Zakopane), p. Stanisława Orzechowska, dr Maria Drzał, prof. Jerzy S. Kostrowicki, prof. Marcin M. Rościszewski, p. Danuta Kossarska; (2003) – p. Adam Graca (Szymbark), p. Józef Bobak (Hala Gąsienicowa), mgr Krystyna Wit-Jóźwik (Kraków), dr Kazimierz Więckowski.

W całym pięćdziesięcioleciu dużą wagę przywiązywano w Instytucie do szkolenia pracowników, a przede wszystkim do uzyskiwania stopni

naukowych. Na podstawie uchwały nr 30/0/53 Sekretariatu Naukowego Prezydium PAN z dnia 28 XI 1953 r. IG PAN został upoważniony do kształcenia aspirantów. Z dniem 23 XII 1953 r. uchwałą nr 997/53 Rady Ministrów, Instytut został uprawniony do nadawania stopnia kandydata nauk geograficznych. Na mocy uchwały nr 60 Prezydium PAN z dnia 1 III 1960 r. Instytutowi przyznano prawo nadawania stopni naukowych doktora i docenta.

W początkowym okresie działalności Instytutu szkolenie pracowników naukowych odbywało się poprzez: a) studia aspiranckie zwykłe, b) aspiranturę zaoczną, c) przewody kandydackie (doktorskie), d) stypendia naukowe.

W 1965 zorganizowano Studium Doktoranckie (uchwała Rady Naukowej z dnia 23 X 1965), rocznie szkoliło się od 13 do 44 doktorów na kursach trzyletnich, 60–70% z nich otrzymywało stypendia. Wieloletnim kierownikiem Studium Doktoranckiego był prof. Andrzej Wróbel (do VI 1991), a następnie funkcję tę przejął doc. Andrzej Werwicki. Działalność Studium zawieszono w końcu 1992 r.

Ze stypendiów naukowych przyznawanych od 1954 r. skorzystało wielu pracowników Instytutu. W latach 2001–2003 stypendium naukowe otrzymało trzech doktorów w związku z zaawansowaną pracą habilitacyjną: M. Degórski, E. Roo-Zielińska, J. Solon.

W ostatnim dziesięcioleciu (1993–2003) stopień **magistra geografii** uzyskało 7 pracowników Instytutu: S. Kędzia (1993), A. B. Adameczyk, J. Baranowski, K. Jurczak (1995), A. Leonowicz (1997), V. Narkiewicz (1998), A. Kurek (2002).

Stopień naukowy **doktora nauk o Ziemi w zakresie geografii** otrzymało 15 magistrów: P. Gębica (1994), J. Bański (1996), M. Błaszkiwicz, Z. Rączkowska (1997), P. Gierszewski, T. Komornicki (1998), B. Degórska (1999), M. Kuchcik na WGiSR UW, M. Więckowski na WGiSR UW (2000), M. Kowalski (2001), P. Lamparski (2002), T. P. Śleszyński, J. Baranowski, E. Czyżowska-Wiśniewska (2003) oraz 1 **doktora nauk ekonomicznych** na SGH – A. Gałązka (1994).

Stopień naukowy **doktora habilitowanego Nauk o Ziemi w zakresie geografii** uzyskało 14 doktorów: Z. Babiński, Z. Rykiel (1993), K. Błażejczyk, B. Krawczyk, E. Nowosielska (1994), M. Banach (1995), R. Głazik (1996), J. Plit (1998), J. Bański, Z. Taylor (2000), M. Degórski, M. Kupiszewski (2002), R. Soja, J. Solon (2003).

**Tytuł naukowy profesora Nauk o Ziemi** otrzymało 8 doktorów habilitowanych będących na stanowisku docenta: P. Eberhardt, R. Szczęsny, A. Werwicki, (1993), W. Froehlich, T. Gerlach (1995), A. Gawryszewski (1996), W. Stola (1997), G. Węclawowicz (1998) (zał. nr 3, 4, 5).

W minionym półwieczu stopnie i tytuły naukowe otrzymało łącznie 199 pracowników Instytutu, w tej liczbie: 116 stopień doktora, 50 doktora habilitowanego, 33 tytuł profesora.



Podyplomowe Studium Bibliotek Naukowych przy Instytucie Bibliotekoznawstwa UW (1,5 roku) ukończyły: mgr D. Gazicka i mgr A. Kamińska (1993), mgr J. Dziegielewska (1995). Podyplomowe Studia z Filozofii i Etyki na Wydziale Filozofii Chrześcijańskiej na UKSW (2 lata) ukończyła mgr B. Jaworska (2001–2003). Podyplomowe Studia „Nowe technologie w poligrafii” przy Instytucie Poligrafii WGiK PW (1,5 roku) rozpoczęły: mgr M. Cała i mgr A. Kurek (2003–2004). Uniwersyteckie Kolegium „Kształcenie Nauczycieli Języka Angielskiego” UW (3 lata) – studia licencjackie ukończył T. Paczuski (2000–2003).

## RADA NAUKOWA

Zgodnie ze statutem, podstawowymi organami Instytutu są: Dyrektor Instytutu i Rada Naukowa Instytutu. Rada Naukowa sprawuje bieżący nadzór nad działalnością Instytutu, dbając zwłaszcza o wysoki poziom jego działalności naukowej i rozwój młodych pracowników naukowych. W minionym pięćdziesięcioleciu (1953–2003) było 16 kadencji Rady Naukowej; na ostatnie dziesięciolecie przypadają 3 kadencje. W 2003 r. rozpoczęła się 17 kadencja przewidziana na kolejne 4 lata (2003–2006).

Funkcję przewodniczącego Rady Naukowej Instytutu pełnili:

- prof. August Zierhoffer – od 8 XII 1953, zrezygnował w 1957 (funkcję tę do końca kadencji przejął prof. Józef Wasowicz),
- prof. Julian Czyżewski – od 12 XI 1957 do 1 V 1960,
- prof. Stanisław Leszczycki – od 2 V 1960 do 12 V 1963,
- prof. Florian Barciński (2 kadencje) – od 13 V 1963 do 29 IV 1969,
- prof. Rajmund Galon – od 30 IV 1969 do 24 IV 1972,
- prof. Mieczysław Klimaszewski (2 kadencje) – od 25 IV 1972 do 30 I 1978,
- prof. Stanisław Leszczycki (4 kadencje) – od 31 I 1978 do 31 XII 1989; honorowy przewodniczący – od 29 III 1990 do 17 VI 1996,
- prof. Jerzy S. Kostrowicki – od 29 III 1990 do 31 XII 1992,
- prof. Andrzej S. Kostrowicki (2 kadencje) – od 26 III 1993 do 31 XII 1998,
- prof. Marcin Rościszewski – od 10 III 1999 do 19 VIII 2002,
- prof. Jan Szupryczyński – od 12 III 2003 r.

Pełny wykaz członków Rady Naukowej od 1953 do 1993 zamieszczono w publikacji poświęconej czterdziestolecu Instytutu (Kozłowska-Szczęśna 1994), a w latach 1993 – 2003 w załączniku nr 2.

Ogółem w pięćdziesięcioleciu 1953 – 2003 odbyło się 276 posiedzeń Rady Naukowej Instytutu, w tej liczbie 42 w ostatnim dziesięcioleciu. Sprawozdania z działalności Rady Naukowej początkowo z każdego posiedzenia i roczne, a ostatnio tylko roczne, są publikowane w Przeglądzie Geograficznym, poczynając od tomu 26, zeszyt 3, 1954 r.

W celu usprawnienia pracy Rady Naukowej i Kolegium powoływane były komisje stałe oraz zespoły doraźne.

**Komisje:**

- Stała Komisja do Przeprowadzania Przewodów Doktorskich z Zakresu Geografii Fizycznej – przewodniczący prof. Janusz Paszyński (1993–1998); prof. Jan Szupryczyński (1999–2002); prof. Andrzej Ciolkosz od 12 III 2003 r.
- Stała Komisja do Przeprowadzania Przewodów Doktorskich z Zakresu Geografii Ekonomicznej – przewodniczący prof. Teofil Lijewski (1993–1995); prof. Andrzej Stasiak (1996–2002); prof. Grzegorz Węclawowicz od 2 III 2003r.

**Zespoły:**

- Zespół do opracowania zmian w regulaminie Rady Naukowej (1997–1999) w składzie: prof. J. Grzeszczak, doc. B. Krawczyk, dr R. Kulikowski.
- Zespół do opracowania regulaminu oceny pracowników naukowych IGiPZ PAN (1998) w składzie: prof. J. Grzeszczak, prof. A. Kotarba, prof. T. Kozłowska-Szczęsna.
- Zespół do oceny działalności pracowników naukowych IGiPZ PAN (1999–2000) w składzie: prof. J. Grzeszczak, prof. A. Kotarba, prof. T. Kozłowska-Szczęsna, prof. J. Paszyński, dr R. Kulikowski.
- Zespół Komisji Konkursowej powołany w celu wyłonienia kandydata na dyrektora IGiPZ PAN (2002) w składzie: doc. J. Bański, prof. A. Kotarba, prof. T. Kozłowska-Szczęsna, dr R. Kulikowski
- Zespół do opracowania projektu zmian regulaminu oceny pracowników naukowych IGiPZ PAN (2003), doc. M. Degórski, prof. W. Froehlich, doc. Z. Taylor.

Rada Naukowa w latach 1993–2003 wypromowała 21 doktorów, w tej liczbie 12 pracowników Instytutu. Ponadto 2 osoby zatrudnione w Instytucie uzyskały doktorat na Wydziale Geografii i Studiów Regionalnych UW: Magdalena Kuchcik i Marek Więckowski (2000). Łącznie w pięćdziesięcioleciu stopień doktora nauk przyrodniczych uzyskało 177 magistrów; w tej liczbie 65 spoza IG i PZ PAN, w tym 7 zagranicznych.

W ostatnim dziesięcioleciu Rada Naukowa nadała stopień doktora habilitowanego 23 osobom, w tej liczbie 14 z IGiPZ PAN. W pięćdziesięcioleciu 1953–2003 stopień doktora habilitowanego został przyznany 77 doktorom, a wśród nich 50 z Instytutu.

Centralna Komisja (CK) ds. Tytułu Naukowego i Stopni Naukowych zatwierdziła, na wnioski Rady Naukowej, tytuł profesora Nauk o Ziemi 13 doktorom habilitowanym, w tym 8 z IGiPZ PAN, byli to: Piotr Eberhard, Roman Szczęsny, Andrzej Werwicki (1993), Wojciech Froehlich, Tadeusz Gerlach (1995), Andrzej Gawryszewski (1996), Władysława

Stola (1997), Grzegorz Węclawowicz (1998), oraz 5 doktorom habilitowanym spoza Instytutu: Czesławowi Kazimierzowi Kłysikowi z UŁ, Andrzejowi Tadeuszowi Jankowskiemu z UŚ (1998), Janowi Romualdowi Olęckiem z UW (2001), Katarzynie Dąbrowskiej-Zielińskiej z IGiK, Zygmunutowi Babińskiemu z Akademii Bydgoskiej (2003). Łącznie w ciągu pięćdziesięciu lat działalności Rady tytuł profesora uzyskało 38 pracowników naukowych.

Wykaz doktorów, doktorów habilitowanych i profesorów wypromowanych w latach 1993–2003 podano w załącznikach nr 3, 4 i 5.

Zgodnie z regulaminem Rada Naukowa przyjmowała i opiniowała sprawozdania, plany merytoryczne i finansowe Instytutu, zatwierdzała wnioski Dyrektora odnoszące się do zmian struktury organizacyjnej Instytutu, a także wnioski o powołanie kierowników zakładów, składów redakcyjnych wydawnictw Instytutu i przeniesienia pracowników naukowych na inne stanowiska. Wybierano również kandydatów do Centralnej Komisji ds. Tytułu Naukowego i Stopni Naukowych oraz na członka korespondenta PAN. Opiniowano wnioski o przyznanie nagród naukowych PAN. Prowadzono postępowania konkursowe na stanowisko dyrektora IG i PZ PAN.

Na posiedzeniu Rady Naukowej w dniu 5 XII 2001 r. odbyła się uroczystość poświęcona osiemdziesięcioleciu urodzin zasłużonych emerytowanych pracowników naukowych Instytutu – prof. dr. hab. Andrzeja Samuela Kostrowickiego znakomitego biogeografa, członka Rady Naukowej w latach 1969–2002 i jej przewodniczącego w latach 1993–1998 (fot. 7) oraz prof. dr. hab. Władysława Matuszkiewicza wybitnego geobotanika, członka Rady Naukowej w latach 1984–1998 (fot. 8).



Fot. 7. Prof. dr. hab. A. S. Kostrowicki, Kierownik Zakładu Zagospodarowania Środowiska od 24 IV 1973 r. do 31 III 1992 r.

Prof. A. S. Kostrowicki, a head of the Department of Environmental Organization in the period from April 24, 1973 to March 31, 1992



Fot. 8. Prof. dr hab. W. Matuszkiewicz,  
Kierownik Zakładu Biogeografii  
od 1 VII 1980 r. do 31 XII 1991 r.

Prof. W. Matuszkiewicz, a head of the  
Department of Biogeography in the period  
from July 1, 1980 to December 31, 1991



W omawianym okresie (1993–2003) z grona Rady Naukowej odeszło 14 jej członków:

- Prof. dr Kazimierz Dziewoński członek rzeczywisty PAN, członek Rady Naukowej w latach 1953–1994 (zmarł 4 XI 1994),
- Doc. dr hab. Eugeniusz Drozdowski członek Rady Naukowej w latach 1993–1995 (zmarł 27 VI 1995),
- Prof. dr hab. Bolesław Malisz członek rzeczywisty PAN, członek Rady Naukowej w latach 1969–1992 (zmarł 18 VII 1995),
- Prof. dr hab. Mieczysław Klimaszewski (UJ) członek rzeczywisty PAN, członek Rady Naukowej w latach 1953–1980, przewodniczący Rady w latach 1972–1978, (zmarł 27 XI 1995),
- Prof. dr hab. Stefan Kozarski (UAM) członek korespondent PAN, członek Rady Naukowej w latach 1972–1995 (zmarł 19 I 1996),
- Prof. dr hab. Stanisław Leszczycki członek rzeczywisty PAN, członek Rady Naukowej w latach 1953–1996, przewodniczący Rady w latach 1960–1963 i 1978–1989, honorowy przewodniczący 1990–1996 (zmarł 17 VI 1996),
- Prof. dr Bogodar Winid (UW) członek Rady Naukowej w latach 1953–1965 (zmarł 14 XI 1996),
- Prof. dr Jerzy Kondracki (UW) członek Rady Naukowej w latach 1953–1998 (zginął w Alpach 13 IV 1998),
- Prof. dr hab. Alfred Jahn (UWr) członek rzeczywisty PAN, członek Rady Naukowej w latach 1959–1989 (zmarł 1 IV 1999),
- Prof. dr hab. Andrzej Wróbel członek Rady Naukowej w latach 1966–1992 i 1996–1999 (zmarł 5 X 1999),
- Prof. dr hab. Anna Dylkowa (UŁ) członek Rady Naukowej w latach 1972–1992 (zmarła 29 IX 2000),

- Prof dr hab. Roman Szczęsny członek Rady Naukowej w latach 1990–2000 (zmarł 28 XII 2000),
- Prof dr Jerzy Kostrowicki członek rzeczywisty PAN, członek Rady Naukowej 1953–1998, przewodniczący Rady 1990–1992 (zmarł 11 VII 2002),
- Prof. dr hab. Marcin Rościszewski członek Rady Naukowej w latach 1972–2002, przewodniczący Rady 1999–2002 (zmarł 19 VIII 2002).

## **BADANIA STATUTOWE**

Profil badawczy Instytutu w okresie jego działalności obejmuje zagadnienia zmian środowiska przyrodniczego, przestrzennych przemian społecznych i ekonomicznych oraz kartografię. We wczesnym okresie kładziono nacisk na sporządzanie map geomorfologicznych, hydrograficznych i topoklimatycznych, użytkowania ziemi, potencjału ludnościowego, procesów urbanizacji. Prowadzono międzyzakładowe badania porównawcze w Europie Środkowo-Wschodniej. W późniejszych latach na pierwszy plan wysunęły się badania paleogeograficzne (Karpaty, dolina Wisły), badania stacjonarne obiegu wody i procesów rzeźbotwórczych gór (Karpaty, Himalaje) oraz w piętrach wysokościowych Tatr, badania migracji, systemu miast, przestrzennego zagospodarowania kraju i regionów, funkcji obszarów wiejskich, roślinności potencjalnej, bioklimatu Polski i poszczególnych uzdrowisk. Kontynuowano prace kartograficzne, wydano trzy atlasy geograficzne. Prowadzono badania ekspedycyjne przemian środowiska przyrodniczego w innych strefach klimatycznych (np. Indie, Islandia, Mongolia, Spitsbergen, Wietnam).

Wcześniejsze badania opisano w publikacji poświęconej czterdziestolecu działalności Instytutu (Kozłowska-Szczęsna 1994). Poniżej omówiono najistotniejsze osiągnięcia w ostatnim dziesięcioleciu (1993–2003).

### **Geografia fizyczna**

#### **1. Geomorfologia i hydrologia gór i wyżyn**

Badania nad przemianami rzeźby i środowiska przyrodniczego w przeszłości, jak i badania współcześnie zachodzących procesów hydrologicznych i geomorfologicznych prowadzone są równolegle. Badania paleogeograficzne oparte są na współpracy interdyscyplinarnej (krajowej i międzynarodowej) z fizykami, geofizykami, paleobotanikami, geologami, archeologami. Badania te bazują na monitorowaniu procesów, głównie na stacjach naukowych w Karpatach. Prowadzone są oba kierunki badań w różnej skali, od eksperymentalnych zlewni aż do skali całych Karpat, Polski i ujęć syntetycznych dla Europy i innych stref klimatycznych oraz w skali globalnej.

## **Ewolucja rzeźby i paleogeografia**

Rozpoznanie faz ewolucji dolin rzecznych w holocenie i późnym plejstocenie w dorzeczu Wisły i Europy Środkowej (L. Starkel, T. Kalicki, P. Gębica), stwierdzenie okresów o dużej częstotliwości zjawisk ekstremalnych, powiązanych z fazami osłabienia promieniowania słonecznego i działalności wulkanicznej (L. Starkel), określenie roli ingerencji człowieka w przekształcaniu środowiska Karpat i Kotlin Podkarpackich (L. Starkel, R. Soja, T. Kalicki, A. Budek, P. Gębica).

Zmiany paleohydrologiczne w późnym glacie i holocenie w skali strefy umiarkowanej i globalnej (L. Starkel, w ramach Komisji Paleohydrologii INQUA).

Wyróżnienie faz zanikania lodowców w Tatrach Wysokich opierając się na kartowaniu geomorfologicznym oraz datowaniu osadów morenowych, glacialfluwialnych (TL, SAR, OSL), torfowych ( $^{14}\text{C}$ ) i jeziornych ( $^{14}\text{C}$ ,  $^{210}\text{Pb}$ ). Chronologia zdarzeń postglacialnych w Tatrach nawiązuje do syntez alpejskich (M. Baumgart-Kotarba, A. Kotarba).

Porównawcze badania w Alpach Francuskich z zastosowaniem metody lichenomerycznej do datowania deglacjacji i rekonstrukcji ekstremalnych procesów od małej epoki lodowej (M. Baumgart-Kotarba, S. Kędzia, A. Kotarba, Z. Rączkowska).

Rozpoznanie neogeńskiej i czwartorzędowej historii Kotliny Orawskiej będącej rezultatem ruchów przesuwczych i horyzontalnej rotacji bloków, z zastosowaniem metod geomorfologicznych i geofizycznych (M. Baumgart-Kotarba).

## **Obieg wody i współczesne procesy rzeźbotwórcze**

Monitoring obiegu wody i transportu rumowiska na stokach i w zlewniach górskich realizowany jest przez stację w Szymbarku i pracownię w Homerce (E. Gil, W. Bochenek, W. Froehlich). Obejmuje określenie wartości progowych spływu i spłukiwania na stokach (E. Gil, W. Bochenek) oraz określenie wartości progowych wystąpienia ruchów osuwiskowych (E. Gil) – realizowane obecnie w ramach programu UE.

Stacjonarne badania w doświadczalnej zlewni potoku Homerka obejmują procesy erozji na stokach, dostawę zwietrzelin do koryt oraz transport i sedymentację fluwialną (W. Froehlich). Obok klasycznych metod badań ilościowych stosowane są metody radioizotopowe przy wykorzystaniu  $^7\text{Be}$ ,  $^{226}\text{Ra}$ ,  $^{134}\text{Cs}$ ,  $^{137}\text{Cs}$  i  $^{210}\text{Pb}$  oraz podatności i reminiscencji magnetycznej, umożliwiające badania mechanizmów i natężenia procesów w okresie ostatnich 150 lat.

Zrealizowano między innymi międzynarodowy projekt **Międzynarodowej Agencji Atomowej** w Wiedniu (IAEA) pt. „Sediment Assessment Stu-



dies by Environmental Radionuclides and their Application to Soil Conservation Measures” (W. Froehlich).

Opracowanie opartej na badaniach aktywności radioizotopów  $^7\text{Be}$ ,  $^{137}\text{Cs}$  i  $^{210}\text{Pb}$  oryginalnej metody określania wartości progowych procesów stokowych i fluwialnych (W. Froehlich). Za jej pomocą, podczas powodzi w 1997 oraz w lipcu i sierpniu 1993 r. określono udział erozji liniowej i spłukiwania rozproszonego w dostawie zwietrzelin ze stoków, wartości progowe przemieszczania frakcji blokowo-glazowych, transportu typu *debris flow* i rozcinania cokołu skalnego.

Zbadanie pionowej zmienności koncentracji  $^7\text{Be}$ ,  $^{137}\text{Cs}$  i  $^{210}\text{Pb}$  pozwoliło określić skalę przyrostu teras rolnych na stokach (W. Froehlich).

Wykazano, że niska aktywność radioizotopu  $^{137}\text{Cs}$  w aluwjach i w deltach uchodzących do zbiornika rożnowskiego wiąże się z dostawą z nieutwardzonych dróg i rozcięć erozyjnych, a nie ze stoków użytkowanych rolniczo (W. Froehlich).

Rola ekstremalnych opadów o różnym natężeniu i czasie trwania w przekształcaniu rzeźby, warunki graniczne wystąpienia powodzi i procesów grawitacyjnych (m.in. w 1997 roku), rejestracja skutków: w Karpatach (W. Froehlich, E. Czyżowska, E. Gil, P. Gębica, A. Kotarba, B. Patkowski, L. Starkel) na Wyżynie Małopolskiej (E. Czyżowska, R. Soja).

Porównawcze studia w klimacie monsunowym: monografia zjawisk ekstremalnych w Dardżylińskich Himalajach modelowanych przez spływ gruntowy (L. Starkel, W. Froehlich, R. Soja), półstacjonarne badania opadów, spływu i erozji gleb w rejonie Cherrapunji na obszarze wylesionym o rekordowych opadach w skali globalnej (R. Soja, W. Froehlich, L. Starkel, P. Prokop).

Określenie mechanizmu procesów niwacyjnych (Z. Rączkowska) i warunków występowania zmarzliny (S. Kędzia) na stokach wysokogórskich Tatr, Alp i gór Skandynawskich.

### **Badania aplikacyjne**

Udział w zintegrowanym monitoringu środowiska przyrodniczego – stacja w Szymbarku (W. Bochenek, E. Gil) – publikowanie wyników na bieżąco.

Wyniki badań nad przestrzenną zmiennością transferu zwietrzelin na stokach (W. Froehlich, E. Gil) i w systemach fluwialnych (W. Froehlich) powinny być wykorzystane w projektowaniu systemów przeciwoerozyjnych i badań hydrotechnicznych.

Udział w opracowaniach zasobów i planów ochrony parków narodowych: ojcowskiego (R. Soja), świętokrzyskiego (Z. Rączkowska), tatrzańskiego (A. Kotarba, Z. Rączkowska), pienińskiego (R. Soja) oraz zmian otoczenia zbiorników wodnych w Klimkówce i Dobczycach (R. Soja).

## **2. Geomorfologia i hydrologia Niziu**

Prowadzone studia obejmowały głównie zagadnienia ewolucji rzeźby na obszarach nizinnych Polski oraz hydrologicznych i geomorfologicznych konsekwencji zabudowy hydrotechnicznej dolnej Wisły. Znaczący był także dorobek związany z wyprawami badawczymi.

### **Badania nad ewolucją rzeźby na obszarze Niziu Polskiego w późnym plejstocenie i holocenie**

Geneza form i osadów glacialnych i glacyfluwialnych ostatniego zlodowacenia plejstoceniowego (R. Galon, E. Drozdowski, J. Szupryczyński i E. Wiśniewski). Ewolucja sieci hydrofizycznej w późnym glacyale i holocenie ze szczególnym uwzględnieniem doliny Wisły i niektórych jej dopływów (R. Galon, J. Szupryczyński, E. Wiśniewski i M. Błaszkiwicz). Ewolucja zastoisk i jezior w późnym Vistulianie i holocenie (M. Błaszkiwicz). Badania dynamiki współczesnych mezoform korytowych w Wiśle i niektórych jej dopływach (Z. Babiński). Morfogeneza terasy zalewowej dolnej Wisły (J. Kordowski). Formy i osady czwartorzędowe w świetle badań radarowych (P. Lamparski).

### **Hydrologiczne i geomorfologiczne konsekwencje zabudowy hydrotechnicznej dolnej Wisły**

Wpływ zbiornika włocławskiego na środowisko geograficzne doliny Wisły. Wpływ zbiornika na reżim hydrologiczny Wisły (Z. Babiński, R. Głazik, M. Grześ). Zmiany koryta Wisły poniżej zapory we Włocławku w latach 1968–1995 i wpływ tych zmian na transport rumowiska (Z. Babiński). Proces powstawania zatorów na tle rozwoju zjawisk lodowych na rzece Wiśle (M. Grześ, M. Banach). Proces przekształcenia brzegów na zbiorniku włocławskim i w dolinie dolnej Wisły (M. Banach). Badania reżimu hydrologicznego i sedymentacyjnego zbiornika włocławskiego oraz reżimu wód podziemnych doliny Wisły (M. Banach, R. Głazik, P. Gierszewski). Przyrodnicze i antropogeniczne uwarunkowania czasowo-przestrzennej zmienności cech składu chemicznego dolnej Wisły (P. Gierszewski). Hydrologiczne uwarunkowania rozwoju procesów fluwialnych w dolinach małych rzek Pojezierza Kujawskiego (D. Brykała). Dynamika form akumulacyjnych sztucznych zbiorników na Niziu Polskim (H. Grobelska).

### **Wyprawy badawcze**

W 1959 r. badania na Spitsbergenie dotyczące genezy i osadów współczesnego zlodowacenia prowadził Jan Szupryczyński. Badania te stały się impulsem do zorganizowania wielu toruńskich i ogólnopolskich wypraw badawczych na Spitsbergen. W wyprawach tych uczestniczyli również

pracownicy Zakładu: L. Andrzejewski (1980), M. Błaszczewicz (1980), M. Banach (1975, 1978), E. Drozdowski (1975, 1982), M. Grześ (1975, 1978, 1979, 1980), Z. Jabłoński (1978), J. Szupryczyński (1959, 1960, 1963, 1972, 1975, 1978) i E. Wiśniewski (1973), a w cyklu wypraw całorocznych brali udział: M. Banach (1978/1979), M. Grześ (1979/80) i J. Szupryczyński (1978/79). J. Szupryczyński kierował 3 wyprawami, w tym największą polską wyprawą na Spitsbergen w 1978 r. organizowaną przez Instytut Geofizyki PAN.

W 1968 r. pracownicy Zakładu: R. Galon i J. Szupryczyński uczestniczyli w wyprawie Polskiego Towarzystwa Geograficznego na Islandię. Kierował tą wyprawą R. Galon.

Od 1974 r. pracownicy Zakładu uczestniczyli w badaniach na obszarze Mongolii organizowanych przez IGiPZ PAN pod kierunkiem K. Klimka: L. Andrzejewski (1978), Z. Babiński (1974, 1975 i 1977), R. Glazik (1977, 1978) i M. Grześ (1978).

Latem 1992 r. pod kierownictwem Z. Babińskiego zorganizowano I toruńską wyprawę do Mongolii, w której brali udział: H. Bargiel, E. Drozdowski i R. Glazik, zaś w wyprawie w 1996 roku uczestniczyli: Z. Babiński, M. Banach, R. Glazik i P. Gierszewski.

W wyprawach naukowych organizowanych przez Instytut Geografii AN ZSRR w Tien-szan brali udział: w 1988 r. – J. Szupryczyński, a w 1990 r.: E. Drozdowski, M. Grześ i J. Szupryczyński.

Uczestnictwo w ogólnopolskiej wyprawie naukowo-badawczej w 1999 r. na Wyspy Zielonego Przylądka (P. Gierszewski).

### 3. Geoekologia

Badania prowadzone w ostatnich latach obejmują tematykę dość obszerną, jednak wszystkie koncentrują się wokół podstawowych relacji między abiotycznymi i biotycznymi elementami środowiska w różnych skalach przestrzennych.

#### **Badania zachowań ekosystemu lasu sosnowego na transektach: południkowym (Płn. Finlandia – Płd. Polska) i równoleżnikowym (Niemcy – Białoruś)**

Zorganizowano ponad 20 ekspedycji na transekty 1000–1500 kilometrowej długości. Głównym celem naukowym programu jest ocena reakcji ekosystemu na zmiany klimatu, przede wszystkim na ocieplenie. Dotychczas opublikowano 15 prac w jęz. angielskim w pismach z listy filadelfijskiej, tom opracowań w Dokumentacji Geograficznej nr 13, 1998; przedstawiono referaty, doniesienia i postery na 6 międzynarodowych konferencjach i na wielu zebraniach krajowych. Wykonawcy: A. Breymeyer (kierownik), M. Degórski, E. Roo-Zielińska, J. Solon oraz 6 cudzo-



ziemców. Uzyskano wsparcie finansowe programu z Amerykańskiej Agencji Ochrony Środowiska (EPA), Światowego Funduszu dla środowiska (GEF), służby leśnej USA (USPA – Forest Service).

### **Analiza zmian środowiska przyrodniczego doliny Wisły przy zakładanych scenariuszach jej zagospodarowania hydrotechnicznego**

Zrealizowano tematy o charakterze badawczym, badawczo-aplikacyjnym i wdrożeniowym, ze wskazaniem możliwych przekształceń środowiska przyrodniczego po zagospodarowaniu hydrotechnicznym środkowej i dolnej Wisły (regulacja, kaskadyzacja i inne). Prace prowadzono w ramach projektu badawczego KBN, następnie umów IGiPZ PAN z Hydroprojektem i Rejonowym Zarządem Gospodarki Wodnej. Wynikiem są materiały dokumentacyjne (w tym liczne mapy numeryczne), prace naukowe (m. in. tom Dokumentacji Geograficznej nr 19, 2000), opracowania i dokumentacja przekazana RZGW do „Koncepcji programowo-przestrzennej zagospodarowania Wisły”, ekspertyzy dla jednostek państwowych i samorządowych. Wykonawcy – J. M. Matuszkiewicz (kierownik) A. Breymeyer, M. Degórski, B. Grabińska, A. Kozłowska, J. Plit, E. Roo-Zielińska, J. Solon, J. Wolski oraz kilkanaście osób z innych instytucji.

Do szczególnie ważkich osiągnięć zaliczyć także trzeba szereg wydawnictw: wydanie mapy przeglądowej 1: 300 000. pt. „Potencjalna roślinność naturalna Polski”, wykonanej pod kierunkiem prof. W. Matuszkiewicza, druk pod kierunkiem doc. J. M. Matuszkiewicza; książki autorstwa A.S. Kostrowickiego „Geografia biosfery,” PWN, 1999, J. M. Matuszkiewicza „Zespoły leśne Polski” PWN, 2001, A. Breymeyer (współautorstwo i redakcja naukowa) międzynarodowego tomu „Global change: effects on coniferous forests and grasslands”, Wiley and Sons, 1996, J. Solona (współautorstwo) podręcznik „Ekologia Krajobrazu” III wydanie, PWN, 1998, IV wydanie – 2002.

#### **4. Klimatologia**

Badania klimatologiczne obejmowały zagadnienia z zakresu klimatologii ogólnej i stosowanej, a głównie z: bioklimatologii człowieka, topoklimatologii, klimatu i bioklimatu miast. Opracowano 46 map klimatycznych do Atlasu Rzeczypospolitej Polskiej. Prowadzono 8 projektów badawczych KBN, z których 6 zakończono. Na podkreślenie zasługuje zorganizowanie, po raz pierwszy w Polsce, XVI Konferencji Międzynarodowego Towarzystwa Klimatologii AIC (Association Internationale de Climatologie) pt. „Klimat – Człowiek – Klimat”, Warszawa 10–14 IX 2003, oraz Seminarium Naukowego NATO pt. „Zmiany klimatu a turystyka, ocena stanu aktualnego i strategie działania”, Warszawa 6–8 XI 2003.

### Bioklimatologia człowieka

Badania z zakresu bioklimatologii człowieka prowadzone były w skali ogólnokrajowej, regionalnej i lokalnej. W skali całej Polski zajmowano się zmiennością czasową i przestrzenną warunków bioklimatycznych, główny nacisk położono na promieniowanie słoneczne i jego wpływ na organizm człowieka. Opublikowano na ten temat szereg artykułów w czasopiśmie krajowych i zagranicznych, oraz monografię pt. „Promieniowanie słoneczne a gospodarka cieplna organizmu człowieka” (K. Błażejczyk). Opracowano nową wersję modelu wymiany ciepła pomiędzy człowiekiem a otoczeniem (MENEX\_2002). Model stosowany w realizowanym projekcie badawczym w ramach V Programu Ramowego Unii Europejskiej (Assessment and prevention of acute health effects of weather conditions in Europe PHEWE), obejmującym między innymi zagadnienie wpływu fal upałów na zdrowie mieszkańców Europy. Opracowano program komputerowy *BioKlima*, służący do usprawnienia badań z zakresu bioklimatologii człowieka. Program ten jest stosowany w kilku ośrodkach naukowych w Polsce i za granicą (Bułgaria, Hiszpania, Mołdawia, Szwecja, Australia). Studia metodyczne i poznawcze zaowocowały wydaniem w 1997 r. książki pt. „Bioklimatologia człowieka. Metody i ich zastosowanie w badaniach bioklimatu Polski” (T. Kozłowska-Szczęśna, K. Błażejczyk, B. Krawczyk).

Prowadzone studia w skali regionalnej dostarczyły kilku monografii odnoszących się do możliwości klimatoterapii i wypoczynku na polskim wybrzeżu Bałtyku oraz w Regionie Karpackim, rozwoju lecznictwa uzdrowiskowego na wschodnim pograniczu Polski i na pograniczu polsko-ukraińskim, a także stanu lecznictwa uzdrowiskowego na południowo-wschodnich kresach Polski w okresie międzywojennym. Wydano również monografię bioklimatyczną Polski północno-wschodniej (B. Krawczyk, K. Błażejczyk).

W skali lokalnej kontynuowano badania (także terenowe) uzdrowisk i miejscowości starających się o status uzdrowiska. Wykonano monografie bioklimatyczne: Birczy, Ciechocinka, Głuchołaz, Krasnobrodu, Latożyna i Supraśla (K. Błażejczyk, T. Kozłowska-Szczęśna, B. Krawczyk, M. Kuchcik). W odrębnej publikacji przedstawiono stan badań klimatu i bioklimatu uzdrowisk Polski (T. Kozłowska-Szczęśna). Podsumowaniem wieloletnich badań jest wydana w 2002 r. książka pt. „Bioklimat uzdrowisk polskich i możliwości jego wykorzystania w lecznictwie” (T. Kozłowska-Szczęśna, K. Błażejczyk, B. Krawczyk, D. Limanówka) oraz książka wydana w 2004 r. pt. „Bioklimatyczne uwarunkowania rekreacji i turystyki” (K. Błażejczyk). Na ukończeniu jest praca pt. „Wpływ środowiska atmosferycznego na zdrowie i samopoczucie człowieka” (T. Kozłowska-Szczęśna, B. Krawczyk, M. Kuchcik).

Z uwagi na duże zainteresowanie bioklimatologią człowieka i kierowaniem do Zakładu Klimatologii stażystów z krajowych ośrodków naukowo-badawczych, zorganizowano I Ogólnopolską Szkołę Bioklimatologii Człowieka (22–24 IX 1999), poziom szkoły został wysoko oceniony, organizatorzy proszeni byli o jej powtórzenie.

### **Topoklimatologia**

Kontynuowano badania w zakresie kartowania topoklimatycznego, uzyskane wyniki badań tak na terenie kraju, jak i za granicą (Bułgaria, Francja, Mołdawia, Mongolia, Wietnam), były podstawą wielu opracowań publikowanych także za granicą. Wydano obszernie studium pt. „Wymiana energii między atmosferą a podłożem jako podstawa kartowania topoklimatycznego” (J. Paszyński, K. Miara, J. Skoczek). Zajmowano się zastosowaniem procedur GIS do tworzenia map topoklimatycznych w skali regionalnej. Wykonano mapę topoklimatyczną Suwalskiego Parku Krajobrazowego, Polski północno-wschodniej, obszaru Hali Gąsienicowej w Tatrach, a także Niziny Mazowieckiej. Od 1996 r. prowadzony jest stały monitoring warunków meteorologicznych na Stacji Obserwacyjnej w Tatrach, obserwacje te są skorelowane z obserwacjami geobotanicznymi i geomorfologicznymi. Ukończono pracę doktorską pt. „Lokalne zróżnicowanie warunków solarnych w Tatrach i jego związki z rzeźbą terenu i szatą roślinną, na przykładzie Hali Gąsienicowej” (J. Baranowski). Opracowano koncepcję przeglądowej cyfrowej mapy topoklimatycznej Polski oraz wykonano kilka arkuszy tej mapy (K. Błażejczyk).

Zorganizowano IV Ogólnopolską Konferencję Topoklimatyczną z udziałem gości zagranicznych, referaty i postery opublikowano w specjalnym tomie Dokumentacji Geograficznej pt. „Współczesne badania topoklimatyczne” (M. Kuchcik, red.).

### **Klimat i bioklimat miast**

Badania klimatu i bioklimatu miast koncentrowały się głównie na terenie Warszawy. Uruchomiono stacje aktynometryczne, mierzące także inne elementy meteorologiczne, na dachu i na tarasie nad dziedzińcem budynku przy ulicy Twardej 51/55, siedzibie Instytutu (rejestracja próbna od kwietnia, ciągła od listopada 1998). Prowadzone są również pomiary porównawcze na Stacji Obserwacyjnej w Borowej Górze. Na obszarze Warszawy i w jej okolicy uruchomiono automatyczną sieć obserwacji w pełnym zakresie pomiarów meteorologicznych, aktynometrycznych oraz charakterystyk termicznych i biotermicznych. W toku znajdują się badania zróżnicowania warunków termicznych powierzchni czynnej Warszawy i okolic przy zastosowaniu metod teledetekcji (A. B. Adamczyk). Opublikowano wiele prac, tak w kraju, jak i za granicą, odnoszących się



do promieniowania słonecznego, zachmurzenia w zależności od cyrkulacji atmosferycznej, a także zachorowań i zgonów w Warszawie (K. Błażejczyk, M. Kuchcik).

Opublikowano studium pt. „Znaczenie czynników cyrkulacyjnych i lokalnych w kształtowaniu klimatu i bioklimatu aglomeracji warszawskiej” (K. Błażejczyk).

W ramach Atlasu Warszawy wydano tom poświęcony środowisku geograficznemu Warszawy (T. Kozłowska-Szczęsna, K. Błażejczyk, B. Krawczyk).

## **Geografia społeczno-ekonomiczna**

### **1. Geografia miast i ludności**

Problematyka badawcza geografii miast i ludności realizowana była w trzech skalach przestrzennych: Polski, Europy Środkowej i Unii Europejskiej. Zakres tematyczny obejmował: migracje i struktury demograficzne, system osadniczy i struktury regionalne, miasta i aglomeracje miejskie, usługi i transport. Po 1995 r. zwiększono zakres szeroko rozumianych badań migracyjnych i demograficznych oraz badań nad różnymi aspektami miast i aglomeracji miejskich. Zmniejszeniu natomiast uległa skala badań zagadnień usług i transportu oraz systemów osadniczych.

Osiągnięcia organizacyjne to m.in. przewodniczenie „Komisji Ludnościowej”, a następnie „Komisji Ludność a Środowisko” Międzynarodowej Unii Geograficznej przez A. Potrykowską. Zorganizowano następujące konferencje: „Migracje międzynarodowe w perspektywie przystąpienia Polski do Unii Europejskiej” 1998, (przez: P. Korcellego i M. Jerczyńskiego). Wynikiem tej konferencji była publikacja o tej samej nazwie (praca zbiorowa pod redakcją P. Korcellego, Biuletyn Nr 184, Komitet Przestrzennego Zagospodarowania Kraju PAN, 1998). Publikacja ta była próbą podsumowania dotychczasowych badań w zakresie migracji międzynarodowych w Polsce. W 2001 r. zorganizowano doroczną konferencję Europejskiej Sieci Badań Mieszkaniowych (ENHR) pod nazwą „Mieszkalnictwo i Rozwój Miast w Nowej Europie” (G. Węclawowicz z zespołem).

### **Badania Warszawy i aglomeracji miejskich**

W 1997 r. w ramach podsumowania projektu badawczego zamawianego: „Podstawy naukowo-badawcze polityki przestrzennego zagospodarowania kraju” opublikowano zbiór prac pt. „Aglomeracje miejskie w procesie transformacji” (red. P. Korcelli). Przedstawiono również problematykę sektora usług aglomeracji warszawskiej (E. Nowosielska) oraz opublikowano w formie tomu 69 Geographia Polonica (eds. Wim Ostendorf, Piotr Korcelli, Robert Sinclair) zbiór prac Komisji Rozwoju Miast i Życia Miejskiego Międzynarodowej Unii Geograficznej. Zajmowano się

przemianami demograficznymi w regionie miejskim Warszawy w okresie transformacji (A. Potrykowska). Zorganizowano w 2000 r konferencję „Warszawa i aglomeracja warszawska jako przedmiot badań w geografii” (G. Węclawowicz). Wynikiem tej konferencji było opublikowanie dwóch tomów Prac Geograficznych. Do osiągnięć można zaliczyć również redakcję i wydawanie kolejnych zeszytów Atlasu Warszawy (G. Węclawowicz).

### **Badania demograficzno-narodowościowe Europy Środkowej i Wschodniej**

Odrębną grupą tematyczną realizowaną od początku lat 90., są studia sytuacji etnicznej (narodowościowej i religijnej) państw położonych w Europie Środkowej i Wschodniej. Studia te prowadzone w różnych ujęciach, tak czasowych jak i przestrzennych, objęły w pierwszej fazie kraje położone między Bałtykiem, Morzem Czarnym i Adriatykiem. Ich efektem były obszerne monografie na temat przemian demograficzno-narodowościowych Ukrainy, Białorusi, państw bałtyckich oraz bałkańskich, a także dzieło pt. „Ethnic Groups and Population Changes in Twentieth-Century Central-Eastern Europe” (P. Eberhardt) opublikowane w Nowym Jorku. W następnym etapie prowadzono wnikliwe studia na temat analizy i oceny sytuacji demograficznej Federacji Rosyjskiej. Podsumowaniem tych prac jest książka pt. „Geografia ludności Rosji” (P. Eberhardt), wydana po polsku, a następnie, po przetłumaczeniu na rosyjski, w Sankt Petersburgu w 2003 r. Ponadto zajmowano się także tematyką związaną z liczebnością i rozmieszczeniem ludności polskiej na obszarach byłego ZSRR. Rezultatem tych prac jest książka pt. „Polska ludność kresowa. Rodowód, liczebność, rozmieszczenie” (P. Eberhardt). Równocześnie prowadzono badania pogranicza polsko-białoruskiego oraz litewsko-białoruskiego (M. Kowalski).

Prowadzone są także ożywione kontakty z partnerami zagranicznymi, których efektem są dwustronne seminaria i wspólne publikacje.

### **Systemy miast**

Badania przemian systemu miast Polski (P. Korcelli, E. Nowosielska) prowadzono w powiązaniu z międzynarodowymi projektami badawczymi z cyklu INTERREG obejmującymi kraje regionu Morza Bałtyckiego (m. in. Projekt USUN – Urban Systems and Urban Networking in the Baltic Sea Region – por. Geographia Polonica 2003) oraz projektem IASON, realizowanym w ramach V Programu Ramowego UE.

### **Usługi i transport**

Wśród badań dotyczących usług i transportu za osiągnięcie należy uznać prace habilitacyjną „Przestrzenna dostępność miejsc zatrudnienia,

kształcenia i usług a codzienna ruchliwość ludności wiejskiej” (Z. Taylor, 1999) oraz opracowanie pt. „Sektor usług w Aglomeracji Warszawskiej 1992–1997. Przemiany strukturalne i tendencje rozwoju” (E. Nowosielska).

### **Migracje wewnętrzne i międzynarodowe w Europie**

W ramach klasycznych prac, reprezentujących podstawowe kierunki badawcze, są aktualnie prowadzone studia pt. „Badania w zakresie wieloregionalnych, wielopoziomowych prognoz ludności i siły roboczej, migracji wewnętrznych i międzynarodowych w Europie” (M. Kupiszewski). Opracowano także programy dotyczące kształtowania się migracji i badano relacje między migracjami wewnętrznymi a międzynarodowymi (P. Korcelli).

Mające miejsce załamanie demograficzne stało się przesłanką do przeprowadzenia studiów kształtowania się ruchu naturalnego w Polsce na tle innych państw europejskich (P. Eberhardt).

### **Transformacje społeczno-przestrzenne miast Polski i Europy**

Od wielu lat kontynuowane są badania w ramach tematu „Mechanizmy transformacji społeczno-przestrzennej miast Polski i Europy Środkowej” (G. Węclawowicz, T. P. Śleszyński). Pierwszym podsumowaniem tego kierunku badań był zarys teorii miasta postsocjalistycznego w Polsce, zawarty w pracy opublikowanej w Wielkiej Brytanii pt. „Contemporary Poland. Space and Society 1996” (G. Węclawowicz). W kolejnych latach skoncentrowano badania na zagadnieniach zróżnicowania społecznego i ubóstwa oraz ewolucji funkcjonalnej centralnych części miasta. Ważnym osiągnięciem w ramach tej tematyki było przygotowanie pracy doktorskiej T. P. Śleszyńskiego pt. „Transformacja przestrzeni miejskiej Warszawy w latach 1990–1999 na przykładzie zachodniej części centrum,„ oraz publikacja G. Węclawowicza pt. „Geografia społeczna miast”.

## **2. Geografia rolnictwa i obszarów wiejskich**

### **Organizacja przestrzenna wsi i rolnictwa**

Badania zespołu koncentrowały się na problematyce struktury przestrzennej obszarów wiejskich i rolnictwa Polski oraz wybranych krajów Europy. Realizowano szereg ważnych dla gospodarki i polityki przestrzennej tematów. Istotne było kierownictwo zadania VI (A. Stasiak) pt. „Wpływ przekształceń strukturalnych rolnictwa na zagospodarowanie przestrzeni wiejskiej” w projekcie zamawianym przez CUP. Wyniki opublikowano w specjalnym tomie oraz w licznych publikacjach (red. A. Stasiak, W. Zgliński).



Efektom prac w zakresie typologii osadnictwa wiejskiego, ludności wsi i klasyfikacji funkcjonalnej obszarów wiejskich oraz problemów społeczno-gospodarczych obszarów wiejskich i przemian ich struktury przestrzennej i funkcjonalnej było szereg opublikowanych monografii, rozpraw i artykułów naukowych (J. Bański, A. Stasiak, W. Stola, W. Zgliński). Na szczególną uwagę zasługuje „Atlas historyczny wsi w Polsce”, 2002 r. (H. Szulc).

Problematyce organizacji przestrzennej rolnictwa i gospodarki żywnościowej poświęcono cykl rozpraw (R. Szczęsny) i artykułów naukowych publikowanych w Polsce i za granicą (R. Szczęsny, R. Kulikowski, W. Zgliński).

Rozpoczęte w latach wcześniejszych przez profesorów J. Kostrowickiego i R. Szczęsnego badania obszarów wiejskich kontynuuje powołany w 2000 r. Zespół Badań Transformacji Obszarów Wiejskich. Wyniki prac Zespołu publikowane są w serii wydawniczej Studia Obszarów Wiejskich.

### **Badania porównawcze rolnictwa**

Prowadzono badania porównawcze rolnictwa i obszarów wiejskich w Polsce i krajach kandydujących do Unii Europejskiej (Bułgaria, Węgry). Zwłaszcza owocne były badania polsko-bułgarskie, których efektem były publikacje w wydawnictwach IG BAN, IGiPZ PAN oraz Politechniki Koszalińskiej (J. Bański, B. Gałczyńska, R. Kulikowski, W. Stola, R. Szczęsny, W. Zgliński).

Użytkowaniu ziemi oraz określeniu i badaniu różnych typów obszarów problemowych rolnictwa w Polsce poświęcono kilka opublikowanych monografii i artykułów (J. Bański). Badania różnorodności przestrzennej produkcji rolnictwa w Polsce (R. Kulikowski J. Szyrmer) podsumowano w obszernej rozprawie pt. „Syntetyczne metody badań produktywności i towarowości rolnictwa. Zastosowania w badaniach geograficznych w Polsce” (R. Kulikowski).

Wieloletnie badania terenowe przemian rolnictwa i obszarów wiejskich w strefach podmiejskich w Polsce i w Rumunii zaowocowały opublikowaniem rozprawy oraz szeregu artykułów (J. Bański, B. Gałczyńska, R. Kulikowski, W. Stola, W. Zgliński).

Prace zespołu, oprócz walorów naukowych i poznawczych mają duże znaczenie aplikacyjne, w tym zwłaszcza prace opisujące i oceniające procesy i skutki transformacji na obszarach byłych Państwowych Gospodarstw Rolnych (W. Zgliński).



### **3. Zagospodarowanie przestrzenne i powiązania międzynarodowe**

Prowadzone są badania dotyczące węzłowych problemów gospodarki przestrzennej w skali krajowej, regionalnej i lokalnej. Tematyka badań dotyczy zagadnień demograficznych, rolniczych i transportowych, które łącznie umożliwiają dokonywanie diagnozy stanu funkcjonowania wybranych obszarów oraz ocenę jakości planu zagospodarowania przestrzennego.

#### **Analiza przemian struktury przestrzennej gospodarki Polski**

Badania poświęcone były przede wszystkim przekształceniu układu transportowego kraju (T. Lijewski, A. Stasiak, T. Komornicki), transformacji sektora przemysłowego (S. Misztal), rozwojowi usług (H. Powęska) i turystyki (T. Lijewski) oraz infrastruktury komunalnej (A. Gałązka). Ważnym zagadnieniem było zagospodarowanie przestrzenne obszarów przygranicznych (A. Stasiak, M. Rościszewski), które staje się dzisiaj jednym z kluczowych problemów ekonomicznych i politycznych. W tym aspekcie analizowano też zagadnienia związane z ochroną środowiska (B. Degórska, M. Więckowski).

W 2002 r. przygotowano aktualizację raportu o stanie zagospodarowania przestrzennego kraju (G. Węclawowicz, P. Korcelli, M. Degórski, J. Bański, T. Komornicki, T. P. Śleszyński).

#### **Analiza polskich powiązań międzynarodowych w warunkach integracji europejskiej**

Badania poświęcone były międzynarodowym korytarzom transportowym w Polsce i w Europie Środkowo-Wschodniej (T. Lijewski, T. Komornicki), przenikalności granic i ruchu granicznego (T. Komornicki), powiązaniom międzynarodowym w zakresie handlu zagranicznego (T. Komornicki, J. Głowacki), turystyki (T. Lijewski, T. Komornicki), inwestycji zagranicznych (F. Szlajfer, J. Głowacki), migracji (P. Korcelli, M. Jerczyński). Prace te były prowadzone wspólnie z zagranicznymi partnerami naukowymi, między innymi w Niemczech, na Ukrainie, Białorusi i Słowacji oraz na Węgrzech. Końcowym efektem studiów były liczne publikacje w języku polskim, angielskim, niemieckim i rosyjskim.

#### **Podział administracyjny kraju**

Prace dotyczące konsekwencji podziałów administracyjnych kraju dla funkcjonowania gospodarki przestrzennej były realizowane systematycznie od wielu lat, a wyjątkowo intensywnie w latach 90. Należy tu wspo-

mniej o ekspertyzach związanych z wprowadzeniem w 1999 r. nowego podziału administracyjnego kraju (A. Stasiak, T. Lijewski, K. Miros) oraz z funkcjonowaniem nowopowstałych samorządów. Uczestniczono w sporządzaniu planów zagospodarowania przestrzennego województw (m. in. województwa mazowieckiego) oraz licznych gmin (A. Stasiak, B. Degórska, W. Zgliński, A. Gałązka, R. Kulikowski). Problematyka powyższa wywołała zainteresowanie także poza granicami kraju. W wydawnictwach zagranicznych (w języku angielskim i rosyjskim) ukazała się praca o zmianach podziału administracyjnego Polski w XX w. (P. Eberhardt). Tematyka ta była punktem wyjścia do analizy i oceny procesów transformacji ustrojowej w Polsce oraz oddziaływania inwestycji zagranicznych według różnych jednostek podziału administracyjnego kraju (P. Eberhardt, J. Głowacki).

#### **4. Geografia polityczna**

##### **Polska w przestrzeni europejskiej**

W 1997 r. powstało Centrum Studiów Europejskich, którego inicjatorem i kierownikiem był prof. M. Rościszewski. W ramach Centrum realizowany był w Instytucie projekt badawczy pt. „Geopolityczny wymiar polskiej przestrzeni społeczno-gospodarczej”. Rezultatem tych prac było ukazanie się nowych serii wydawniczych Geopolitical Studies i Europa XXI. Opublikowano odpowiednio 11 i 10 zeszytów, w których zwrócono szczególną uwagę na uwarunkowania geograficzno-historyczne i nową pozycję Polski w przestrzeni europejskiej, jak też na charakter zagospodarowania oraz uwarunkowania geopolityczne wschodnich obszarów Polski (M. Rościszewski, M. Jakubowski, J. Głowacki, E. Korcelli-Olejniczak). Ponadto prowadzono prace na temat geografii wyborczej Polski i krajów sąsiednich (M. Kowalski).

##### **Kartografia**

Prace kartografów koncentrowały się głównie na wykonywaniu map do atlasów Polski. W latach 1972–1978 został wydany „Narodowy Atlas Polski” zawierający 127 arkuszy mapowych, na których znajdują się 634 mapy, w tej liczbie 28 arkuszy z 139 mapami pracowników Instytutu. Kartografowie brali także udział w przygotowaniu atlasu tematycznego „Atlas zasobów, walorów i zagrożeń środowiska geograficznego Polski” pod redakcją S. Leszczyckiego, który ukazał się w 1992 r. jako druk próbny, a w 1994 r. w pełnym nakładzie. Kolejnym dziełem był „Atlas Rzeczypospolitej Polskiej”, z innych opracowań należy wymienić „Mapę przeglądową Polski” (1992), „Mapę administracyjną Polski” (2002), „Mapę samochodowo-turystyczną Polski” (2001).

### Atlas Rzeczypospolitej Polskiej

„Atlas Rzeczypospolitej Polskiej” (fot. 9) jest dziełem kartograficznym o randze atlasu narodowego – drugim takim atlasem opracowanym w Instytucie. Atlas powstawał od 1986 r. jako opracowanie zespołowe, a podstawowy zestaw jego arkuszy, umieszczonych w specjalnej oprawie wraz z częścią tekstową (376 s.) został opublikowany w latach 1993–1998. W ostatnich czterech latach były publikowane arkusze uzupełniające. Do zadań pracowników należała organizacja prac autorskich, redakcja merytoryczna, a od drugiej połowy 1994 r. również redakcja techniczna i wykonanie czystorysów arkuszy opracowywanych w technologii komputerowej.

Z ogólnej liczby 158 arkuszy mapowych (format 51,5 × 69,3 cm) Atlasu Rzeczypospolitej Polskiej, zawierających 912 map oraz 192 diagramy i wykresy, wydanych w latach 1993–1998, 108 arkuszy zostało zredagowanych i przygotowanych do druku oraz wydrukowanych w latach 1995–1997. W tym ostatnim okresie autorami 18 arkuszy byli pracownicy Pracowni Kartografii i Systemów Informacji Geograficznej (w tym 10 arkuszy współautorskich z innymi pracownikami Instytutu). Przy opracowaniu atlasu zaangażowanych było 164 autorów, wśród których było 60 pracowników IGiPZ PAN.

W połowie lat 90. nastąpił w polskiej kartografii zasadniczy przełom technologiczny. Tradycyjne rytowanie rysunku, „ręczne” rozkolorowanie map i oklejanie nazewnictwa zastąpiło komputerowe redagowanie map i przygo-



Fot. 9. Atlas Rzeczypospolitej Polskiej  
Atlas of the Republic of Poland



towanie czystorysów w postaci diapozytywów wydawniczych. Z wypracowanych środków otrzymywanych na opracowanie „Atlasu Rzeczypospolitej Polskiej” od jego wydawcy, tzn. Głównego Geodety Kraju, skomputeryzowano Pracownię Kartografii i Systemów Informacji Geo-graficznej.

W latach 1995–1997 w technologii komputerowej zredagowano i wykonano czystorysy (diapozytywy wydawnicze) 50 arkuszy. W 1998 r. zredagowano i przygotowano do druku dodatkowy arkusz zawierający podział administracyjny kraju na gminy, powiaty i województwa wg stanu w dniu 1 stycznia 1999 r. oraz dwie nakładki foliowe z mapami nowego podziału administracyjnego w skalach występujących w atlasie.

W 1999 r. zespół wykonawców z Instytut Geografii i Przestrzennego Zagospodarowania PAN otrzymał za „opracowanie Atlasu Rzeczypospolitej Polskiej” nagrodę I Stopnia w dziedzinie geodezji i kartografii Ministra Spraw Wewnętrznych i Administracji.

### **Komputerowy Atlas Geograficzny Polski (na płycie CD)**

Jest to pierwszy atlas elektroniczny Polski, przedstawiający zjawiska w nowym podziale administracyjnym według gmin, powiatów i województw. Oprócz kilkuset map tematycznych, atlas zawiera mapę przeglądową Polski, którą można oglądać w skalach od 1: 100 000 do 1: 5 000 000 (łącznie zawiera ponad 100 tys. obiektów graficznych – punktowych, liniowych i powierzchniowych).

### **Mapa administracyjna Polski 1:500 000.**

Mapa ścienna w formacie 146 x 137 cm przedstawiająca podział administracyjny kraju według stanu w dniu 1 I 2002, opracowana została na zlecenie Głównego Geodety Kraju. Dołączona do mapy książka (345 s.) ze skorowidzem nazw zawiera nadto adresy pocztowe, telefony, adresy e-mailowe i strony WWW urzędów gmin, miast, powiatów i województw.

### **Oprogramowanie AVISO**

Program autorski służący do obsługi baz danych i kartografii komputerowej. Wersja 3, gotowa w 1999 r., posłużyła do opracowania Komputerowego Atlasu Geograficznego Polski, Mapy administracyjnej Polski 1:500 000 oraz bieżących prac kartograficznych. Kompletny system jest gotowy od 2002 roku (W. Pomianowski).

### **Mapa samochodowo-turystyczna Polski 1: 300 000**

Rozbudowując przeznaczoną do celów Komputerowego Atlasu Geograficznego Polski podkładową mapę numeryczną kraju w skali 1: 200 000 opracowano w 2000 r. mapę samochodowo-turystyczną Polski w skali 1:300 000 (57 arkuszy, format 32 x 26,5 cm), sfinansowaną ze środków wy-



dawnictwa Przegląd-Reader's Digest. Mapa została opublikowana w 2001 r. jako podstawowa część atlasu tego wydawnictwa pt. „Drogi Europy. Atlas samochodowy”. Ponadto w ramach umowy z wydawnictwem Reader's Digest, pracownicy uczestniczyli w opracowaniu (poza wspomnianym atlasem „Drogi Europy”) „Ilustrowanego Atlasu Polski” 2002 r. oraz wydanego w 2004 r. „Atlasu Samochodowego Na Drogach Polski” w skali 1: 200 000.

## PROJEKTY BADAWCZE

Od 1991 r., poza tzw. działalnością statutową Instytutu, niektóre problemy naukowe są rozwiązywane w ramach projektów badawczych, finansowanych przez Komitetet Badań Naukowych (od 2003 Ministerstwo Nauki i Informatyzacji). W Instytucie w latach 1991–1992 realizowano 4 projekty badawcze i 1 projekt z Funduszu Nauki Polskiej. W latach 1993–2003 (tab. 3) pracownicy Instytutu uzyskali 62 projekty badawcze (w tym 6 projektów promotorskich), w tej liczbie 57 z Sekcji Geografii i Oceanologii P04 E (dawniej P2.2), pozostałe 5 z innych Sekcji. Ogółem w latach 1991–2003 prowadzono 66 projektów badawczych (2 złożone i przyznane w 2003), w tej liczbie 37 z zakresu geografii fizycznej, 28 z geografii ekonomicznej i 1 z kartografii. Tematy projektów badawczych podano w załączniku nr 7.

W latach 1993–1997 realizowano także 3 projekty zamawiane:

1. „Przeglądowa mapa potencjalnej roślinności naturalnej Polski w skali 1:300 000” – Wojskowe Zakłady Kartograficzne, kierownik – doc. J. M. Matuszkiewicz, PBZ 082–01, okres realizacji 1993–1995.
2. „Podstawy naukowo-badawcze koncepcji polityki przestrzennego zagospodarowania kraju” PBZ 050–05 Centralny Urząd Planowania (od 1997 r. Rządowe Centrum Badań Strategicznych) – kierownik prof.

Tabela 3. Liczba realizowanych projektów badawczych KBN w latach 1993–2003

The number of the research grants of the State Committee for Scientific Research carried out in the years from 1993 to 2003

	1993	1994	1995	1996	1997	1998	1999	2000	2001	2002	2003
Projekty badawcze KBN	7	16	13	18	18	18	18	17	19	23	20
Projekty zamawiane KBN	1	1	3	2	2	-	-	-	-	-	-
Udział w projektach poza Instytutem	2	2	3	4	3	3	3	3	5	9	9

P. Korcelli, sekretarz naukowy dr R. Kulikowski, okres realizacji 1995–1997.

3. „Model samowystarczalnej gminy wiejskiej, gmin położonych wokół aglomeracji oraz gmin funkcjonujących na obszarach rolniczych, gdzie przeważają grunty będące w gestii Agencji Własności Rolnej Skarbu Państwa i gminy do 3 000 mieszkańców”. Projekt PHARE/OMEGA, Urząd Rady Ministrów, kierownik – prof. A. Stasiak, okres realizacji 1995–1997.

Ponadto 60 pracowników Instytutu brało udział w realizacji 32 zewnętrznych projektów badawczych, koordynowanych przez różne instytucje naukowe.

## INNA DZIAŁALNOŚĆ NAUKOWA

### Ekspertyzy

Pracownicy Instytutu z racji swoich uprawnień oraz umiejętności opracowują ekspertyzy, oceny oraz opinie naukowe na potrzeby Sejmu RP, ministerstw, administracji państwowej i samorządowej, Centralnej Komisji do Spraw Tytułu Naukowego i Stopni Naukowych, Komitetu Badań Naukowych, wydawnictw naukowych itd. Łącznie w latach 1993–2003 wykonano 127 ekspertyz, 96 ocen i 936 innych opinii (tab. 4).

Tabela 4. Liczba opracowanych ekspertyz, ocen oraz innych opinii w latach 1993–2003  
The number of expert opinions and evaluations prepared in the years from 1993 to 2003

	Ekspertyzy	Oceny	Inne opinie	Ogółem
1993	12	21	16	49
1994	14	10	46	70
1995	8	16	25	49
1996	10	10	58	78
1997	8	4	107	119
1998	12	4	95	111
1999	16	9	67	92
2000	6	12	72	90
2001	8	3	98	109
2002	14	4	191	209
2003	19	3	161	183

### Współpraca krajowa

Współpraca z ośrodkami krajowymi objęła wiele instytucji naukowo-badawczych. Z działalności w ramach PAN wymienić należy udział prof. P. Korcellego w pracach Wydziału VII – Nauk o Ziemi i Nauk Górniczych

PAN. Pełnił on funkcję zastępcy przewodniczącego (1999–2002), obecnie jest członkiem Kolegium Wydziału VII.

W Oddziale PAN w Krakowie prof. A. Kotarba jest członkiem Zarządu, prof. L. Starkel był sekretarzem naukowym (1996–1998), wiceprezesem (1999–2002), a od 2003 r. jest członkiem Prezydium i sekretarzem Wydziału Przyrodniczego. W pracach Komisji Nauk Geograficznych udzielali się: M. Baumgart-Kotarba, W. Froehlich (1983–1998), A. Kotarba (przewodniczący 1996–2003), L. Starkel; w Komisji Paleogeografii Czwartorzędu – M. Baumgart-Kotarba, T. Gerlach (wiceprzewodniczący 1996–1998), P. Gębica, T. Kalicki, A. Kotarba, L. Starkel; w Komisji Gospodarki Wodnej – W. Froehlich, L. Starkel.

Na uwagę zasługuje także działalność pracowników Instytutu w komitetach naukowych PAN, w których w latach 1993–2003 pełnili różne funkcje, a wśród nich:

w Komitetach Naukowych przy Prezydium PAN:

- **Komitet Badań Polarnych PAN** – J. Szupryczyński,
- **Komitet „Człowiek i Środowisko” PAN** – A. Breymeyer (wiceprzewodnicząca od 1987), S. Starkel (wiceprzewodniczący 1993–2002),
- **Komitet Prognoz „Polska 2000 Plus” PAN** – A. Stasiak,
- **Komitet „Polska w Zjednoczonej Europie” PAN** – P. Korcelli,
- **Komitet Przestrzennego Zagospodarowania Kraju PAN.**

Prezydium: K. Dziewoński (1960–1964 Redaktor Naczelny wydawnictw KPZK, przewodniczący 1984–1989, honorowy przewodniczący 1990–1994), S. Herman (1967–1989 sekretarz naukowy, 1984–1989 Redaktor Naczelny wydawnictw KPZK), P. Korcelli (1990–1998 wiceprzewodniczący, 1990–2002 czł. Prezydium), S. Leszczycki (1958–1983 przewodniczący, 1984–1996 honorowy przewodniczący), A. Malinowski (1996–2004 sekretarz naukowy), M. Potrykowski (1989–1995 sekretarz naukowy, 1996–2002 czł. Prezydium), A. Stasiak (1993–2004 wiceprzewodniczący, 1987–2004 czł. Prezydium).

Członkowie Komitetu: A. Gałązka (1999–2004), P. Eberhardt (od 1990), J. Grzeszczak (1981–1989), J. Kostrowicki (1958–2002), T. Lijewski (1987–1995), B. Malisz (1958–1995), M. Potrykowski (1987–2004), A. Stasiak (1972–2004), G. Węclawowicz (od 2003), A. Wróbel (1960–1999).

Członkowie Zespołów Problemowych: B. Degórska, P. Eberhardt, A. Gałązka (1993–2003 sekretarz Zespołu ds. Obszarów Wiejskich), B. Gałczyńska, J. Grzeszczak, M. Jerczyński, R. Kulikowski, T. Lijewski, S. Misztal, A. Potrykowska, A. Stasiak (1978–2004 przewodniczący Zespołu ds. Obszarów Wiejskich, 1993–1995 przewodniczący Zespołu „Społeczno-Geospodarcza i Przestrzenna Transformacja Obszarów Wiejskich”), W. Stola, R. Szczęsny, D. Świątek, G. Węclawowicz, W. Zgliński.

Ponadto członkowie Komitetów biorą czynny udział w **Komitetach Narodowych** przy Prezydium PAN oraz krajowych grupach roboczych, działających z innymi organizacjami międzynarodowymi: takimi jak:

- Komitet Narodowy ds. Współpracy z Międzynarodową Radą Nauki (ICSU) – A. Breymeyer, W. Froehlich, L. Starkel,
- Komitet Narodowy ds. Międzynarodowej Unii Geograficznej (MUG) – wszyscy członkowie Komitetu Nauk Geograficznych PAN,
- Komitet Narodowy ds. Międzynarodowej Unii Badań Czwartorzędu (INQUA) – L. Starkel przewodniczący (1993–2002),
- Komitet Narodowy ds. Komitetu Naukowego Problemów Środowiska SCOPE/ICSU i „Człowiek i Biosfera” UNESCO/MAB – A. Breymeyer przewodnicząca (1990–19993 i 1999–2003),
- Komitet Narodowy ds. Współpracy z Międzynarodowym Programem „Zmiany Globalne Geosfery i Biosfery” (IGBP Global Change) – A. Breymeyer, L. Starkel przewodniczący (1989–1999), wiceprzewodniczący (1999–2003), członkowie – W. Froehlich, P. Korcelli,
- Komitet Narodowy ds. Współpracy z Międzynarodową Unią Geodezji i Geofizyki (IUGG) – członek W. Froehlich (2000–2003),
- Komitet Narodowy ds. Międzynarodowych Programów Hydrologicznych UNESCO – członek W. Froehlich (2000–2003),
- Komitet Narodowy ds. Międzynarodowej Asocjacji Nauk Społecznych (ICSS) – A. Potrykowska sekretarz Sekcji Polskiej, członkowie – S. Misztal, L. Starkel,
- Komitet Narodowy ds. Międzynarodowej Asocjacji Kartograficznej – J. Ostrowski,
- Komitet Narodowy ds. Rady Europejskich Studiów Regionalnych (RSA) – P. Korcelli przewodniczący Polskiej Sekcji Rady (1990–2002), A. Potrykowska sekretarz (1993–2002).

w **Komitetach Naukowych przy Wydziałach PAN:**

Wydział I Nauk Społecznych

- **Komitet Nauk Demograficznych PAN** – P. Korcelli,

Wydział II Nauk Biologicznych

- **Komitet Ekologii PAN** – A. Breymeyer, J.M. Matuszkiewicz, J. Solon (wiceprzewodniczący),

Wydział V Nauk Rolniczych, Leśnych i Weterynaryjnych

- **Komitet Zagospodarowania Ziemi Górskich PAN** – W. Froehlich, L. Starkel (członek Prezydium 1993–1995), W. Froehlich (1991–1992) i R. Soja (członek Sekcji Karpackiej), A. Stola (członek Sekcji Świętokrzyskiej),

Wydział VII Nauk o Ziemi i Nauk Górniczych

- **Komitet Badań Czwartorzędu PAN** – M. Baumgart-Kotarba, L. Starkel (przewodniczący 1981–1993), Komisja Paleohydrolo-



- gii – T. Kalicki (sekretarz 1994–1996), L. Starkel (przewodniczący 1993–2003),
- **Komitet Geofizyki PAN** – M. Grześ (1993–1995),
  - **Komitet Gospodarki Wodnej PAN** – Z. Babiński (1996–1999),
  - **Komitet Nauk Geograficznych PAN** – prof. K. Dziewoński (do 4 XI 1994, przewodniczący 1966–1968 i 1981–1983; wiceprzewodniczący 1969–1971), prof. P. Eberhard (do 2002), prof. P. Korcellii, prof. A.S. Kostrowicki (do 1995), prof. J. Kostrowicki (do 1995), prof. A. Kotarba, prof. T. Kozłowska-Szczęsna (wiceprzewodnicząca 1990–1998), prof. S. Leszczycki (do 17 VI 1996, przewodniczący 1952–1965), doc. E. Nowosielska (1999–2002), prof. J. Paszyński (do 1995), prof. M. Rościszewski (do 19 VIII 2002), prof. L. Starkel, prof. R. Szczęsny (do 28 XII 2000), prof. J. Szupryczyński (wiceprzewodniczący 1999–2002), prof. G. Węclawowicz (1999–2002).

Na członków KNG w kadencji 2003–2006 zostali wybrani: doc. M. Degórski, prof. T. Kozłowska-Szczęsna, prof. J. Szupryczyński, w skład Komitetu weszli także członkowie PAN – prof. P. Korcelli, prof. A. Kotarba i prof. L. Starkel.

**Polska Akademia Umiejętności** członkowie – W. Froehlich, A. Kotarba, L. Starkel, Wydział Przyrodniczy – A. Kotarba (sekretarz), Komisja Paleogeografii Czwartorzędu – T. Kalicki, A. Kotarba, L. Starkel,

Ważny był także udział profesorów Instytutu w pracach Centralnej Komisji ds. Tytułu Naukowego i Stopni Naukowych i Komitetu Badań Naukowych.

#### **Centralna Komisja ds. Tytułu Naukowego i Stopni Naukowych**

Sekcja II Nauk Ekonomicznych – M. Rościszewski (1988–1996), Sekcja V Nauk Matematycznych, Fizycznych, Chemicznych i Nauk o Ziemi – A. Kotarba (1997–2002).

**Komitet Badań Naukowych** od 2003 w ramach Ministerstwa Nauki i Infrastruktury (wcześniej w Urzędzie KBN).

Pracownicy Instytutu brali udział (z wyboru) w pracach Zespołu Nauk Biologicznych, Nauk o Ziemi i Ochrony Środowiska (P-O4) – L. Starkel (1996–2000), Zespołu Projektów Zamawianych – L. Starkel oraz w Konkursach Projektów Badawczych Sekcji Geografii i Oceanologii (P-O4E) – W. Froehlich przewodniczący Sekcji (8 konkursów 11–13 i 22–26), członkowie Sekcji: W. Froehlich (6 konkursów), T. Kozłowska-Szczęsna (10 konkursów), L. Starkel (5 konkursów), R. Szczęsny (4 konkursy), J. Szupryczyński (5 konkursów), G. Węclawowicz (1 konkurs).

#### **Inne**

Biuro Międzynarodowej Organizacji ds. Migracji w Polsce – dyrektor A. Kupiszewski,

Środkowoeuropejskie Forum Badań Migracyjnych w Warszawie – dyrektor A. Kupiszewski

Biuro Planowania Regionalnego CUP w Warszawie – dyrektor M. Potrykowski

Znaczący był także udział pracowników Instytutu w **Radach Naukowych, Radach Programowych, Zespołach Doradczych i Komisjach** różnych placówek np. w:

- Rządowym Centrum Studiów Strategicznych – A. Stasiak członek Rady konsultacyjnej,
- Komisji ds. Rozwoju Gmin przy Radzie ds. Wsi i Rolnictwa przy Prezydencie RP – W. Zgliński sekretarz Komisji,
- Urzędzie Rady Ministrów – P. Eberhardt, M. Potrykowski członkowie zespołu doradczego ds. nowego podziału administracyjnego kraju, A. Stasiak doradca Ministra, szefa URM,
- Państwowej Radzie Gospodarki Przestrzennej przy Premierze RP – A. Stasiak przewodniczący,
- Państwowej Radzie Gospodarki Przestrzennej przy Prezesie Rady Ministrów – P. Korcelli, A. Stasiak,
- Radzie Gospodarki Przestrzennej przy Prezesie Centralnego Urzędu Planowania – P. Eberhardt, A. Stasiak (przewodniczący 1990–1993)
- Społecznej Radzie Polityki Regionalnej przy Komitecie Ekonomicznym Rady Ministrów – P. Korcelli,
- Radzie Programowej ds. Systemu Informacji Przestrzennej przy pełnomocniku Prezesa Rady Ministrów ds. Informatyki – A. Gawryszewski,
- Państwowej Radzie Ochrony Środowiska przy Ministrze Ochrony Środowiska – L. Starkel,
- Państwowej Radzie Ochrony Przyrody – A. Breymeyer, A. Kotarba,
- Radzie Naukowej Międzywojewódzkiego Zespołu ds. Kaskady Dolnej Wisły z siedzibą we Włocławku – Z. Babiński,
- Zespole Doradczym ds. Autostrad Wojewódzkiej Komisji Urbanistyki i Architektury przy Wojewodzie Warszawskim – P. Eberhardt, A. Potrykowska, J. Skoczek,
- Regionalnym Komitecie Sterującym przy Marszałku Województwa Małopolskiego – L. Starkel,
- Radzie Regionalnej Województwa Siedleckiego – M. Potrykowski, A. Stasiak,
- Radzie Zakładu Badań Statystyczno-Ekonomicznych GUS i PAN – P. Korcelli,
- Komitecie Roboczym Programu Rozwoju Warszawy „Warszawa XXI” przy Urzędzie Miasta Warszawy – P. Korcelli,
- Radzie Archiwum m.st. Warszawy i województwa warszawskiego – S. Misztal,

- Radzie Naukowej Ośrodka Badań Naukowych Mazowieckiego Towarzystwa Kultury – S. Misztal,
- Radzie Wydziału Biologii i Nauk o Ziemi UMK w Toruniu – J. Szupryczyński,
- Radzie Wydziału Ekologii Wyższej Szkoły Ekologii i Zarządzania – M. Degórski,
- Radzie Wydziału Matematyki, Techniki i Nauk Przyrodniczych Akademii Bydgoskiej – Z. Babiński, K. Błażejczyk, J. Szupryczyński,
- Radzie Naukowej Instytutu Nauk Geologicznych PAN – L. Starkel,
- Radzie Naukowej Instytutu Ochrony Przyrody PAN – M. Baumgart-Kotarba, A. Kotarba, L. Starkel,
- Radzie Naukowej Instytutu Rozwoju Wsi i Rolnictwa PAN – A. Stasiak,
- Zespole Historii Kartografii przy Instytucie Historii Nauki PAN – J. Ostrowski,
- Radzie Instytutu Geografii Społecznej, Ekonomicznej i Regionalnej UW – P. Eberhardt wiceprzewodniczący, A. Gawryszewski, E. Nowosielska, M. Rościszewski,
- Radzie Europejskiego Instytutu Rozwoju Regionalnego i Lokalnego UW – M. Rościszewski,
- Polskiej Radzie Ruchu Europejskiego – M. Rościszewski członek zwyczajny,
- Radzie Programowej Klubu Atlantyckiego – M. Rościszewski,
- Radzie Instytutu Nauk Fizycznogeograficznych UW – A.S. Kostrowicki, J. Paszyński,
- Radzie Instytutu Hydrologii i Gospodarki Wodnej Politechniki Krakowskiej – L. Starkel,
- Radzie Naukowej Centrum Doskonałości GADAM Politechniki Śląskiej – L. Starkel,
- Komitecie Nagrody im. M. Kopernika Rady Miasta Krakowa – L. Starkel,
- Radzie Programowej Porozumienia Placówek Naukowych PAN w sprawie komputeryzacji bibliotek – D. Gazicka,
- Środowiskowej Radzie Użytkowników Miejskiej Sieci Komputerowej TORMAN w Toruniu – P. Lamparski,
- Radzie Puszczy Białowieskiej – A. Breymeyer,
- Radzie Biebrzańskiego Parku Narodowego – A. Breymeyer, J. Solon,
- Radzie Kampinoskiego Parku Narodowego – J. Solon,
- Radzie Ojcowskiego Parku Narodowego – R. Soja (wiceprzewodniczący),
- Radzie Pienińskiego Parku Narodowego – R. Soja,
- Radzie Tatrzańskiego Parku Narodowego – A. Kotarba (członek Prezydium Rady),



- Radzie Wigierskiego Parku Narodowego – J. Solon,
- Radzie Brudzeńskiego Parku Krajobrazowego – P. Gierszewski,
- Radzie Gostynińsko-Włocławskiego Parku Krajobrazowego – P. Gierszewski,
- Radzie Programowej Zintegrowanego Monitoringu Środowiska Przyrodniczego M. Degórski,
- Polsko-Litewskiej Komisji ds. Podręczników Historii i Geografii – M. Kowalski,
- Komisji Standaryzacji Nazw Geograficznych poza Granicami Polski przy Głównym Geodecie Kraju – A. Czerny, J. Ostrowski,
- Komitecie Głównym Olimpiady Geograficznej i Olimpiady Nautologicznej, członek Komisji Zadań Olimpiady – J. Plit,
- Komisji kwalifikacyjnej ds. uprawiania zawodów w dziedzinie Geodezji i Kartografii przy Ministerstwie Gospodarki Przestrzennej i Budownictwa – J. Ostrowski.

Pracownicy Instytutu udzielają się także w pracach zespołów redakcyjnych wielu wydawnictw, pomijając IGiPZ PAN w:

**Atlas Rzeczypospolitej Polskiej** – redaktor naczelny M. Najgrakowski, zastępcy: A. Gawryszewski (od 1996), W. Jankowski (do 1996), J. Ostrowski. Redaktorzy prowadzący: część I Państwo i II Środowisko naturalne – M. Najgrakowski, część III Społeczeństwo– A. Gawryszewski, część IV Gospodarka – R. Szczęsny.

Rada Naukowa: K. Dziewoński, P. Eberhardt, A. Gawryszewski, W. Jankowski, P. Korcelli, A. S. Kostrowicki, T. Kozłowska-Szczęsna, T. Lijewski, W. Matuszkiewicz, S. Misztal, M. Najgrakowski, J. Ostrowski, J. Paszyński, L. Starkel, A. Stasiak, R. Szczęsny, J. Szupryczyński, G. Węclawowicz.

**Balneologia Polska** – T. Kozłowska-Szczęsna (od 1993); **Biuletyn „Blżej NATO”** – J. Głowacki; **Biuletyn Geograficzny** – M. Jerczyński; **Biuletyn KPZK PAN** – M. Potrykowski; **Biuletyn Wyd. VII PAN** – L. Starkel; **Czasopismo Geograficzne** – A. Kotarba; **Folia Quaternaria** – T. Kalicki, L. Starkel; **Geochronometria** – Z. Rykiel **European Spatial Research and Policy**, L. Starkel; **IGBP-Polish Perspectives** – L. Starkel; **Kaskada** – Z. Babiński (red.); **Landform Analysis** – W. Froehlich (zast. red. od 1997), A. Kotarba (wiceprzewodniczący Komitetu Red.); **Mapa potencjalnej roślinności naturalnej Polski 1:300 000** – kierownictwo i redakcja naukowa: W. Matuszkiewicz, A.S. Kostrowicki, J.M. Matuszkiewicz, czł. komit. red.: W. Matuszkiewicz, A.S. Kostrowicki, A. Kozłowska, J.M. Matuszkiewicz; **Materiały Komisji Krajobrazów Kulturowych** – J. Plit; **Polish Polar Research** – J. Szupryczyński (od 1978); **Polski Przegląd Kartograficzny** – A. Czerny, J. Ostrowski; **Poznaj Świat SA**– A. Gawryszewski przew. Rady Progr., Z. Rykiel zast. red., J. Solon, J. Szupryczyński; **Przegląd Wschodni** – P. Eberhardt zast. red. nacz.; **Quaternary Studies in Poland** – L. Star-



kel; **Questiones Geographicae** – W. Froehlich (czł. Rady Red.od 1999), L. Starkel; **Studia Geograficzne IG UW.** – A. Kotarba; **Studia Geomorphologica Carpatho-Balcanica** – M. Baumgrt-Kotarba, A. Kotarba (red. 1996–2003), L. Starkel (red.1967–1991, przewodniczący zespołu red.); **Studia Demograficzne** – P. Korcelli, M. Kupiszewski; **Studia KPZK PAN** – M. Potrykowski; **Studia Obszarów Wiejskich** – R. Kulikowski; **Studia Regionalne i Lokalne** – P. Korcelli, M. Potrykowski; **Urbanista** – G. Węciałowicz; **Wielka Encyklopedia Geografii Świata** – P. Korcelli; **Wszechświat** – A. Kotarba.

Pracownicy Instytutu uczestniczyli także w pracach **Stowarzyszeń i Towarzystw Naukowych** np.:

- Stowarzyszenie Geomorfologów Polskich – W. Froehlich (od 1991), członek Komisji Rewizyjnej (1995–2002), A. Kotarba wiceprzewodniczący (1992–1998), prof. L. Starkel członek honorowy (2000),
- Stowarzyszenie Kartografów Polskich – J. Ostrowski,
- Polska Asocjacja Ekologii Krajobrazu – M. Degórski, J. Solon członek Zarządu, T. P. Śleszyński,
- Warszawskie Towarzystwo Naukowe – M. Rościszewski członek zwyczajny, sekretarz Wydziału III (1994–2002),
- Gdańskie Towarzystwo Naukowe – L. Starkel,
- Mazowieckie Towarzystwo Naukowe – S. Misztal,
- Polskie Towarzystwo Balneologii i Medycyny Fizykalnej (do 2001 r. Polskie Towarzystwo Balneologii, Bioklimatologii i Medycyny Fizykalnej) członkowie – K. Błażejczyk, T. Kozłowska-Szczęsna, B. Krawczyk przewodnicząca Sekcji Biometeorologii (2001–2004),
- Polskie Towarzystwo Botaniczne – J.M. Matuszkiewicz członek Zarz. Oddz. Warszawskiego, J. M. Matuszkiewicz i J. Solon członkowie Zarządu Sekcji Geobotaniki i Ochrony Szaty Roślinnej,
- Polskie Towarzystwo Ekologiczne – A. Breymeyer przewodnicząca (1996–2003), J. Solon członek Komisji Rewizyjnej,
- Polskie Towarzystwo Geofizyczne – T. Kozłowska-Szczęsna, J. Paszyński,
- Polskie Towarzystwo Przyjaciół Nauk o Ziemi – A. Kotarba wiceprzewodniczący Rady Naukowej Oddziału Krakowskiego,
- Polskie Towarzystwo Gleboznawcze – M. Degórski,
- Towarzystwo Naukowe w Toruniu – J. Szupryczyński,
- Towarzystwo Urbanistów Polskich – S. Misztal.

Na szczególne wyróżnienie zasługuje **Polskie Towarzystwo Geograficzne**, w ramach krórego pracownicy Instytutu pełnili wiele odpowiedzialnych funkcji.

Prezydium Zarządu Głównego PTG: przewodniczący – J. Szupryczyński – (1993–1996), zastępcy przewodniczącego – T. Kozłowska-Szczęsna

(1987–1993), S. Misztal (1990–1997), G. Węclawowicz (1997–2000, J. Bański – (2000–2006), członkowie Prezydium – A. Gawryszewski, T. Kozłowska-Szczęsna (1993–1996), sekretarz – J. Bański (1994–2000), T. Komornicki (2000–2006), zastępca sekretarza – B. Degórska (2000–2006), skarbnik – J. Bański (1993–1994), T. P. Śleszyński (1997–2006), zastępca skarbnika – K. Czapiewski (2003–2006).

Główna Komisja Rewizyjna: zastępca przewodniczącego – W. Jankowski (1987–1993), B. Krawczyk (1990–1993), członek – J. Gzesczak (1997–2000).

Sąd Koleżeński: przewodniczący – M. Rościszewski (1993 – VIII 2002), członkowie – R. Szczęsny (1993–2000), S. Misztal (1997–2003), G. Węclawowicz (2000–2003).

Komisje PTG: Geografii Komunikacji – przewodniczący T. Lijewski (1993–1999), członek T. Komornicki (od 1999). Geografii Politycznej – przewodniczący M. Rościszewski (1993–1999), sekretarz B. Czyż (1993–1999), członkowie J. Gzesczak i S. Misztal (1993–1999). Geografii Przemysłu – przewodniczący S. Misztal (1988–1996), zastępca przewodniczącego (1997–2000). Geografii Rolnictwa i Gospodarki Żywnościowej – sekretarz B. Gałczyńska (1993–1999), członkowie W. Stola i R. Szczęsny (1984–2000). Kartografii – członek W. Jankowski (1993–2000). Obszarów Węjskich – członek J. Bański (2000–2003).

Osadnictwa i Ludności – członkowie W. Stola i H. Szulc (1993–2000). Statutu i Regulaminu – sekretarz W. Jankowski (1990–1993). Wydawnicza – J. Szupryczyński (1993–1996). Komisja ds. oceny zawartości treści geograficznej w podręcznikach szkolnych i innych środkach dydaktycznych z zakresu geografii – M. Kowalski i T. P. Śleszyński (2003–2006) Konkursu Prac Magisterskich – przewodniczący S. Misztal (1990–1996) W. Stola (1997–2003), członkowie – B. Degórska (1993–2000), B. Gałczyńska (1993–1996), M. Jerczyński (1997–1999), B. Krawczyk (1990–2003), R. Kulikowski (1999–2000), W. Stola (1990–1996), R. Szczęsny (1988–1996).

### Oddziały PTG

Oddział Akademicki PTG: przewodniczący – M. Węckowski (1999–2003), M. Degórski (2003–2006), zastępca przewodniczącego – J. Wolski (1999–2000), K. Błażejczyk (2003–2006), sekretarz – M. Kowalski (2003–2006), skarbnik – D. Świątek (2003–2006), członkowie zarządu – H. Powęska (2003–2006), T. P. Śleszyński (1999–2002), J. Wolski (1997–1999), członkowie Komisji Rewizyjnej – A. B. Adamczyk i M. Ożga (2003–2006).

Oddział Toruński PTG: sekretarz (1993), przewodniczący (1994–1996), – Z. Babiński, członek Zarządu – R. Glazik (1990–1993), Z. Babiński (1996–1998).

Oddział Warszawski – członkami Oddziału w latach 90. było 29 pracowników Instytutu

### Organizacja i udział w konferencjach krajowych

Ważną formą działalności Instytutu było organizowanie ogólnopolskich **konferencji naukowych** z udziałem gości krajowych i zagranicznych (tab. 5).

Tabela 5. Konferencje krajowe i seminaria organizowane i współorganizowane przez Instytut w latach 1993–2003

National conferences and seminars organized or co-organized by the Institute in the years from 1993 to 2003

Rok	1993	1994	1995	1996	1997	1998	1999	2000	2001	2002	2003
Konferencje	3	2	2	3	4	3	4	3	2	6	2
Seminaria	1*	1*	1*	1*	5	10	10	9	7	6	4
Posiedzenia Zakładów	83	74	86	85	88	77	93	99	88	73	87

\* Sesje naukowe

W omawianym okresie w Instytucie zorganizowano 34 konferencje (fot. 10 i 11) i 55 seminariów naukowych (zał. nr 6 i 7) oraz 933 posiedzenia naukowe w Zakładach. Ponadto od 2001 r. odbyło się kilkanaście posiedzeń w Zespołach Międzyzakładowych.

Organizowano także sesje naukowe Instytutu poświęcone przeglądo- wi i ocenie wyników badań w zakończonym roku. Od 1997 r. wprowadzono seminaria naukowe, na których referowane są kończące prace zarówno w ramach badań statutowych, jak i projektów badawczych, a także opracowania zaproszonych gości. Seminaria objęły również dotychczasowe sesje naukowe Instytutu o charakterze sprawozdawczym (zał. nr 8).

Ponadto pracownicy Instytutu uczestniczyli w 542 konferencjach krajowych (tab. 6)

Tabela 6. Udział pracowników Instytutu w ważniejszych konferencjach krajowych w latach 1993–2003

The participation of the Institute's employees in the major national conferences in the years from 1993 to 2003

	1993	1994	1995	1996	1997	1998	1999	2000	2001	2002	2003
Liczba konferencji	38	59	81	63	55	65	39	41	46	30	25



Fot. 10 i 11. Konferencja Jubileuszowa z okazji 50. lat działalności Instytutu  
Warszawa 10 X 2003  
Jubilee Conference on 50th Anniversary of the Institute,  
Warsaw, October 10, 2003



### Działalność dydaktyczna

Na wyższych uczelniach w ramach zatrudnienia (spośród aktualnie zatrudnionych i byłych pracowników Instytutu) pracuje kilka osób:

**Akademia Bydgoska im. Kazimierza Wielkiego** – Z. Babiński (od 1996),  
K. Błażejczyk (od 2000), Z. Rykiel (1999–2001), J. Szupryczyński (1999–2003),

**Uniwersytet Mikołaja Kopernika w Toruniu** – M. Grześ (od 1994),  
J. Szupryczyński (od 1999),

**Uniwersytet Łódzki** – Z. Rykiel (1999–2001), S. Kozłowski (2003),

**Uniwersytet Marii Curie-Skłodowskiej w Lublinie** – J. Bański (od 2001),

**Katolicki Uniwersytet Lubelski** – P. Eberhardt (od 1993),

**Pomorska Akademia Pedagogiczna w Słupsku** – M. Banach (od 1998),

**Wyższa Szkoła Ekonomiczna w Białymstoku** – M. Rościszewski (1999–2002), A. Stasiak (od 1996),

**Wyższa Szkoła Humanistyczna w Pułtusku** – G. Węclawowicz, S. Kozłowski (2003).

Także na innych uczelniach pracownicy Instytutu prowadzili okresowo w latach 1993–2003 wykłady, ćwiczenia i kursy szkoleniowe dla studentów na różnych Wydziałach np.

**Uniwersytet Warszawski** – J. Bański, W. Bochenek, A. Breymeyer, A. Budek, K. Czapiewski, M. Jakubowski, P. Eberhardt, P. Korcelli, M. Kowalski, A. Kozłowska, A. Leonowicz, J.M. Matuszkiewicz, E. Roo-Zielińska, M. Rościszewski, R. Soja, J. Solon, L. Starkel, F. Szlajfer,

**Politechnika Warszawska** – K. Lady-Drużycka,

**Szkoła Główna Gospodarstwa Wiejskiego w Warszawie** – M. Kuchcik, E. Roo-Zielińska, J. Solon, R. Szczęsny,

**Wyższa Szkoła Biznesu i Administracji w Warszawie** – E. Iwanicka-Lyra, Z. Rykiel,

**Wyższa Szkoła Ekologii i Zarządzania w Warszawie** – B. Degórska, M. Degórski, J. Solon,

**Wyższa Szkoła Gospodarowania Nieruchomościami w Warszawie** – A. Gałązka,

**Wyższa Szkoła Informatyczno-Ekonomiczna w Warszawie** – M. Degórski, H. Powęska, M. Rościszewski, F. Szlajfer, Z. Taylor,

**Wyższa Szkoła Handlu i Finansów Międzynarodowych w Warszawie** – M. Degórski, P. Eberhardt, G. Węclawowicz,

**Wyższa Szkoła Turystyki i Rekreacji w Warszawie** – H. Powęska, M. Rościszewski, F. Szlajfer,

**Wyższa Szkoła Ubezpieczeń i Bankowości w Warszawie** – M. Kowalski, R. Kulikowski,

**Wyższa Szkoła Przymierza Rodzin w Warszawie** – J. Plit  
**Akademicki Instytut Naukowy PROMEWA w Warszawie** – T. Komornicki, K. Miros,  
**Instytut Edukacyjny Fundacji Varsovia w Warszawie** – M. Degórski,  
**Wyższa Szkoła Przedsiębiorczości i Rozwoju Regionalnego w Falentach** – R. Kulikowski  
**Uniwersytet Jagielloński w Krakowie** – M. Baumgart-Kotarba, P. Gębica, E. Gil, K. Jurczak, T. Kalicki, A. Kotarba, Z. Rączkowska, R. Soja, L. Starkel,  
**Akademia Górniczo-Hutnicza w Krakowie** – T. Kalicki, R. Soja,  
**Akademia Pedagogiczna im. Komisji Edukacji Narodowej w Krakowie** – W. Bochenek, E. Gil, R. Soja,  
**Akademia Rolnicza w Krakowie** – W. Froehlich, E. Gil, J. Paszyński,  
**Uniwersytet Gdański** – M. Banach  
**Uniwersytet Mikołaja Kopernika w Toruniu** – Z. Babiński, M. Banach, M. Błaszczewicz, R. Głazik, M. Grześ, L. Starkel, J. Szupryczyński,  
**Uniwersytet Adama Mickiewicza w Poznaniu** – R. Soja  
**Uniwersytet Śląski w Sosnowcu** – M. Baumgart-Kotarba, W. Froehlich, A. Kotarba, J. Paszyński, M. Rościszewski, R. Soja,  
**Uniwersytet Wrocławski** – A. Kotarba  
**Akademia Bydgoska im. Kazimierza Wielkiego** – M. Degórski, P. Gierszewski, R. Soja  
**Akademia Świętokrzyska** – T. Gerlach, T. Kalicki, R. Soja  
**Politechnika Świętokrzyska** – L. Starkel  
**Pomorska Akademia Pedagogiczna w Słupsku** – M. Degórski  
**Akademia Techniczno-Humanistyczna w Bielsku Białej** – W. Bochenek, E. Gil,  
**Wyższa Szkoła Humanistyczna w Pułtusku** – J. Solon, G. Węclawowicz,  
**Wyższa Szkoła Biznesu w Nowym Sączu** – F. Szlajfer.

Wielu pracowników Instytutu prowadziło działalność w zakresie **popularyzacji wiedzy geograficznej** poprzez udział w różnych programach Telewizji Polskiej, w Polskim Radiu, wypowiadając się w różnych dziennikach, tygodnikach i miesięcznikach oraz prowadząc odczyty na posiedzeniach towarzystw naukowych, w Uniwersytecie Trzeciego Wieku, w Dniach Nauki w Bydgoszczy, w Warszawskiej Szkole Zdrowia, w liceach ogólnokształcących, organizując konkursy dla szkół podstawowych itp.

Na uwagę zasługuje **Festiwal Nauki** w Warszawie, którego koordynatorem z ramienia Instytutu (od IV do VI) w latach 2000–2003 była M. Kuchcik przy pomocy technicznej J. Baranowskiego i M. Ożgi. Lektje prowadzili: J. Baranowski, K. Błażejczyk, A. Czerny, B. Grabińska, A. Kowalska, M. Kuchcik, J. M. Matuszkiewicz, J. Plit.

## **ODZNACZENIA, WYRÓŻNIENIA, NAGRODY NAUKOWE KRAJOWE**

Za osiągnięcia w pracy naukowej, dydaktycznej i organizacyjnej pracownicy Instytutu w całym pięćdziesięcioleciu byli honorowani wieloma odznaczeniami, nagrodami i innymi wyróżnieniami państwowymi, ministerialnymi, Polskiej Akademii Nauk, Akademii Umiejętności, regionalnymi, uniwersyteckimi, towarzystw naukowych itp. Ponadto pełnili wiele odpowiedzialnych funkcji.

W ostatnim dziesięcioleciu otrzymali między innymi:

### **Odnaczenia państwowe:**

Krzyż Komandorski Orderu Polonia Restituta – P. Korcelli (1995)

Krzyż Oficerski Orderu Odrodzenia Polski – L. Starkel (2002)

### **Nagrody ministerialne:**

Nagroda zespołowa III stopnia Ministra Gospodarki Przestrzennej i Budownictwa za opracowanie Mapy Przeglądowej Polski w skali 1:500 000: A. Czemy, E. Jankowska, T.Z. Kliniewski, M. Najgrakowski – kierownik zespołu, J. Ostrowski, J. Rutkowski, W. Rządowski (1993).

Nagroda Ministra Edukacji Narodowej za współautorstwo podręcznika pt.: „Ekologia krajobrazu” – J. Solon (1995).

Nagroda zespołowa I stopnia Ministra Spraw Wewnętrznych i Administracji w dziedzinie geodezji i kartografii za „Atlas Rzeczypospolitej Polskiej”: A. Czerny, A. Gawryszewski, J. Książak, M. Najgrakowski, J. Ostrowski, W. Rządowski, R. Szczęsny (1999).

Nagroda zespołowa II stopnia Ministra Rozwoju Regionalnego i Budownictwa, Ministra Spraw Wewnętrznych i Administracji w dziedzinie geodezji i kartografii za „Opracowanie treści i formy nowej edycji cywilnej mapy topograficznej w skali 1: 50 000”, m.in. A. Czerny (2000).

Wyróżnienie zespołowe Ministra Środowiska z okazji Światowego Dnia Ochrony Środowiska za publikację „Monografia powodzi lipiec 1997 w dorzeczu Wisły”: W. Froehlich, P. Gębica, A. Kotarba, B. Patkowski, L. Starkel (2000).

Nagroda zespołowa Ministra Infrastruktury za publikację pt. „Toponymy: guidelines of Poland for map editors and other users” – J. Ostrowski (2003).

Medal Pamiątkowy za zasługi dla Ruchu Ludowego im W. Witosa – A. Stasiak (1998).

### **Wyróżnienia Polskiej Akademii Nauk:**

Członkostwo PAN:

– prof. Leszek Starkel – członek korespondent PAN (1983),

– członek rzeczywisty PAN (25 V 1998),

– prof. Piotr Korcelli – członek korespondent PAN (16 XII 1994),  
 – prof. Adam Kotarba – członek korespondent PAN (29 V 1998),  
 Medal Jubileuszowy Pięćdziesięciolecia PAN – prof. P. Korcelli i prof.  
 T. Kozłowska-Szczęśna (2002).

**Nagrody naukowe Sekretarza Naukowego PAN** (Nagroda Naukowa PAN) przyznawane były w latach 1971–1990, otrzymało je 41 pracowników Instytutu.

**Nagrody naukowe Wydziału VII Nauk o Ziemi i Nauk Górniczych PAN** przyznawane były od 1980 r. (wcześniej nagrody Wydziału III PAN), łącznie nagrody otrzymało 107 osób z Instytutu, w ostatnich latach:

- im. Eugeniusza Romera za pracę pt. – „Granice Polski. Analiza zmian przenikalności w latach 1990–1996” – T. Komornicki (2000),
- im. J.O. Chmielewskiego za tom pt. – „Obszary problemowe w rolnictwie Polski” J. Bański (2001),
- im. Stanisława Staszica za książkę pt. – „Geografia ludności Rosji” – P. Eberhardt (2002),
- im. Stanisława Staszica za – „Atlas Historyczny Wsi w Polsce” – H. Szulc (2003).

**Wyróżnienie Wydziału II Nauk Biologicznych PAN** za współautorstwo i wspólną redakcję książki pt. – „Lake Gościąg, Central Poland. A. Monographic Study, Part I” – L. Starkel (1999).

**Nagroda Wydziału I Nauk Społecznych PAN** za pracę pt. – „Modelowanie dynamiki przemian ludności w warunkach wzrostu znaczenia migracji międzynarodowych” – M. Kupiszewski (2003).

**Z okazji 45 lat działalności IGiPZ PAN (15 X 1998)** Dyplom Uznania otrzymali: T. Lijewski (40 lat pracy) B. Czyż, A. Piotrowski (41 lat pracy), J. Szupryczyński (42 lata pracy), M. Rościszewski (44 lata pracy), T. Kozłowska-Szczęśna, J. Skoczek, L. Starkel, R. Szczęśny (45 lat pracy).

#### **Członkostwa Polskiej Akademii Umiejętności:**

Członkami czynnymi PAU zostali: prof. L. Starkel (1989) i prof. A. Kotarba (1999), członkiem korespondentem PAU prof. W. Froehlich (2001).

#### **Wyróżnienia uniwersyteckie:**

Medal im. Jerzego Kondrackiego za zasługi dla Wydziału Geografii i Studiów Regionalnych UW otrzymali: prof. A.S. Kostrowicki (2001) – wiceprzewodniczący Rady Naukowej Instytutu Nauk Fizycznogeograficznych WGiSR UW (2001) i prof. J. Paszyński – członek Rady Naukowej INF WGiSR UW (2002).

Medal Uniwersytetu Mikołaja Kopernika w Toruniu wydany z okazji 25 lat Stacji Polarnej UMK na Spitsbergenie – prof. J. Szupryczyński (2000).

List gratulacyjny IG UMK w Toruniu z okazji Jubileuszu oraz wielolet-



niej współpracy w zakresie badań naukowych i kształcenia kadry naukowo-dydaktycznej – prof. R. Szczęsny (2000).

Nagroda Zespołowa II stopnia Rektora Akademii Bydgoskiej za znaczące osiągnięcia naukowo-dydaktyczne – prof. J. Szupryczyński (2002).

Członkami honorowymi Studenckiego Koła Naukowego Geografów im. Stanisława Pawłowskiego UAM w Poznaniu zostali – prof. P. Korcelli i prof. J. Paszyński (1998).

#### **Inne nagrody:**

Nagroda miasta Krakowa im. M. Kopernika za działalność na rzecz ochrony środowiska i „Atlas zasobów, walorów i zagrożeń środowiska geograficznego Polski” – S. Leszczycki (1995).

Nagroda „Przeglądu Wschodniego” w kategorii dzieł autorów krajowych za dorobek o tematyce wschodniej – P. Eberhardt (1994, 1995).

I Nagroda w III Konkursie Prac Magisterskich przyznana przez Polską Asocjacje Ekologii Krajobrazu – T. P. Śleszyński (1997).

Dyplom Fundacji Ochrony Powietrza (wyróżnienie zespołowe) za udział we wdrożeniu przedsięwzięcia „Gazyfikacja miasta Supraśl” K. Błażejczyk, T. Kozłowska-Szczęsna, B. Krawczyk (1995).

Dyplom honorowy Prezydenta m.st. Warszawy za opracowanie pt. „Ptaki Warszawy 1962–2000” (Atlas Warszawy nr 8, IGiPZ PAN) – J. Plit (2003).

#### **Polskie Towarzystwo Geofizyczne:**

- J. Paszyński członkostwo honorowe (1996), Złota Odznaka (1997)
- L. Starkel członkostwo honorowe (2000)

#### **Polskie Towarzystwo Geograficzne:**

Medal i dyplom Polskiego Towarzystwa Geograficznego za wybitne osiągnięcia w dziedzinie nauk geograficznych i w uznaniu zasług dla PTG – T. Kozłowska-Szczęsna (1993), J. Szupryczyński (1999), T. Lijewski (2001).

#### **Złota Odznaka PTG:**

S. Misztal, J. Paszyński (1993), R. Szczęsny (1994), A. Gawryszewski (1995), Z. Babiński (1996).

#### **Nagrody PTG za prace magisterskie:**

S. Kędzia, E. Kulabko (1994), T. P. Śleszyński (1997).

Dyplom Uznania PTG za wybitne osiągnięcia naukowo-badawcze i implikacyjne w zakresie badań nad przemianami funkcjonalno-strukturalnymi i przestrzennymi rolnictwa, gospodarki żywnościowej i obszarów wiejskich: W. Stola, R. Szczęsny – z listem gratulacyjnym (1993).

List gratulacyjny z okazji 70-lecia urodzin oraz długoletniej wzorowej współpracy z Komisją Geografii Rolnictwa i Gospodarki Żywnościowej PTG – R. Szczęsny (2000).

**Stowarzyszenie Geomorfologów Polskich:**

– L. Starkel członkostwo honorowe (2000)

**Towarzystwo Przyjaciół Poniidzia:**

– W. Stola członkostwo honorowe (2001)

**Towarzystwo Urbanistów Polskich:**

– A. Stasiak członkostwo honorowe (1993)

**Geomorfologiczna Komisja Karpacko-Balkańska:**

A. Kotarba i L. Starkel – członkostwo honorowe (2003)

**Stypendia naukowe:**

Stypendium Fundacji na rzecz Nauki Polskiej – P. Rojan (1993) z Zakładu Klimatologii, T. P. Śleszyński (2002–2003) z Zakładu Geografii Miast i Ludności.

Stypendium „Polityki” – T. P. Śleszyński (2002).

## **WSPÓŁPRACA MIĘDZYNARODOWA**

Od samego początku swojej działalności Instytut prowadził szeroką współpracę z zagranicą. Dyrektorzy Instytutu (prof. S. Leszczycki i prof. J. Kostrowicki) potrafili wykorzystać możliwości w zakresie kontaktów międzynarodowych, jakie dawały struktury organizacyjne PAN. Początkowo współpraca objęła kraje byłego ZSRR, Czechosłowację, Węgry, Niemcy i Francję, z biegiem lat rozszerzyła się na całą Europę (poza Albanią), a także na wiele krajów położonych na innych kontynentach. We współpracy międzynarodowej szczególną rolę odegrała działalność w pracach różnych organizacji geograficznych. Na pierwszy plan wysuwa się Międzynarodowa Unia Geograficzna (IGU), w której Kongresach poczynając od XVIII w Rio de Janeiro (1956), pracownicy Instytutu nie tylko uczestniczyli lecz także zajmowali wysokie stanowiska we władzach Unii. Prof. S. Leszczycki był wiceprezydentem (1964–1968 i 1972–1976) i prezydentem MUG (1968–1972). Wiceprezydentem Unii był również prof. J. Kostrowicki (1976–1984). Przewodniczącymi Komisji Unii byli profesorowie: J. Dylik (1956–1972), K. Dziewoński (1964–1968 i 1975–1984), M. Klimaszewski (1956–1968), J. Kostrowicki (1956–1976), S. Leszczycki (1956–1972), B. Winid (1956–1960). Przewodniczącym Grupy Studyjnej (1984–1988), a następnie Podkomisji (1988–1992) był prof. J. Paszyński. Przewodniczącą Komisji „Population and the Environment” (Ludność i Środowisko) została A. Potrykowska (1996–2004). Wielu członków Komitetu było członkami różnych komisji, podkomisji i grup studyjnych MUG, w ostatnim dziesięcioleciu – K. Błażejczyk, M. Degórski, W. Froehlich, M. Jerczyński, P. Korcelli, A. Kotarba, T. Lijewski, S. Misztal, A. Potrykowska, R. Soja, L. Starkel, W. Stola, R. Szczyński, J. Szupryczyński. Członkiem

Komitetu Wykonawczego Międzynarodowej Olimpiady Geograficznej przy MUG był M. Degórski (1996–2000).

Pracownicy Instytutu uczestniczyli aktywnie i uczestniczą nadal również w pracach innych organizacji i instytucji międzynarodowych, między innymi w:

- Międzynarodowej Asocjacji Badań Czwartorzędu (INQUA) – L. Starkel delegat Polski, członek honorowy (1999), przewodniczący Komisji „Global Continental Paleohydrology” (do 1995), członek Komisji „Carbon cycle in the past” (1995); W. Froehlich – członek międzynarodowego zespołu ds. opracowania projektu „Fluvial Systems and Global Change. Land Use and Climate Impacts on Fluvial Systems During the Period of Agriculture” IGBP, Core Project Past Global Changes (od 1994),
- UNESCO/ MAB – A. Breymer, członek Międzynarodowej Rady Naukowej (do 1995), Członek Międzynarodowej Rady Koordynacyjnej (1996–2000), wiceprzewodnicząca Europejskiej Organizacji EURO/MAB (1996–1998),
- Międzynarodowej Asocjacji Klimatologii (AIC) – A.B. Adamczyk, K. Błażejczyk – członek Rady Administracyjnej (1999–2003, 2003–2006), T. Kozłowska-Szczęsna, J. Paszyński – członek Komitetu Wykonawczego (1988–1994),
- Międzynarodowej Komisji Erozji Kontynentalnej (ICCE/IAHS/IUGG) – W. Froehlich, reprezentant Polski (1988–2001), wiceprezydent (1991–2001), prezydent (2001–2005), członek – R. Soja,
- Międzynarodowej Asocjacji Nauk Hydrologicznych (IAHS), reprezentant w Międzynarodowym Komitecie ds. Sedymentacji w Zbiornikach Zaporowych (ICCORES), Międzynarodowej Asocjacji Hydrauliki Inżynierskiej i Badań (IAHR) – W. Froehlich od 2001,
- Międzynarodowym Towarzystwie Biometeorologii (ISB) – K. Błażejczyk, członek Rady Programowej Komisji ds. Nowego Wskaźnika Komfortu Klimatycznego (od 2000), członek Komisji „Klimat-turystyka-rekreacja” (od 2001),
- Niemieckiej Akademii Badań Przestrzennych i Planowania (Akademie für Raumforschung und Landesplanung, Hannover) – P. Korcelli, członek korespondent (1993), członek rzeczywisty (1996), współprzewodniczący Stałej Grupy Roboczej Regionu Morza Bałtyckiego, A. Stasiak, członek korespondent (1994).

Ponadto pracownicy Instytutu są członkami:

- Międzynarodowej Unii Demograficznej (IDU) – P. Korcelli,
- Międzynarodowej Unii Nauk o Glebie (IUSS) – M. Degórski,
- Międzynarodowej Asocjacji Ekologii Krajobrazu (IALE) – T. P. Śleszyński,



- Międzynarodowej Asocjacji Klimatu Miasta (IAUC) – K. Błażejczyk,
- Międzynarodowej Asocjacji Sedymentacji Wodnej (IASW) – W. Froehlich,
- Międzynarodowej Asocjacji Badań Regionalnych (IARR) – G. Węclawowicz,
- Międzynarodowej Asocjacji Kartografii (IAC) – J. Ostrowski (czł. Komisji),
- Międzynarodowej Asocjacji Fitosocjologicznej (IAVS) – M. Degórski, A. Kozłowska, E. Roo-Zielińska, J. Solon,
- Międzynarodowego Stowarzyszenia Obszarów Wiejskich, Środowiska, Rozwoju (RED) – W. Stola,
- Międzynarodowej Asocjacji Meteorologii i Nauk Atmosferycznych (IAMAS), Międzynarodowej Komisji Klimatu (ICCL) – J. Paszyński,
- Amerykańskiej Unii Geofizycznej (AGU) – W. Froehlich,
- Nowojorskiej Akademii Nauk (NYAS) – W. Froehlich, L. Starkel,
- Amerykańskiego Instytutu Bibliograficznego (ABI) – W. Froehlich,
- Akademii Europejskiej (AE) – L. Starkel,
- Europejskiego Centrum Badań Katastrofalnych Procesów Geomorfologicznych (CERG) – J. Szupryczyński,
- Europejskiej Asocjacji Archeologii (EAA) – T. Kalicki,
- Brytyjskiej Asocjacji Czwartorzędu (BQA) – L. Starkel,
- Brytyjskiej Geomorfologicznej Grupy Badawczej (BGRG) – W. Froehlich, L. Starkel,
- Forum Polityki Migracyjnej (FPM) – M. Jerczyński,
- Europejskim Instytucie Badań przy Uniw. Salford (ESRI) – G. Węclawowicz,
- Europejskiej Rady Badań Społeczno-Ekonomicznych (ESRC) – M. Kupiszewski (recenzent prac Komisji Rady),
- Europejskiej Unii Nauk o Ziemi (EGU) – M. Degórski,
- Królewskiego Szwedzkiego Towarzystwa Fizjograficznego (RPS) – L. Starkel,
- Francuskiej Grupy Badawczej „Dupont” – M. Jerczyński,
- Polsko-francuskiego zespołu badawczego geografów, ekonomistów i socjologów „Languedoc – Mazowsze” – M. Jerczyński.

Pracownicy Instytutu w latach 1953–1993 uczestniczyli także w pracach rad redakcyjnych około 30 wydawnictw zagranicznych. W ostatnim dziesięcioleciu byli członkami blisko 20 zespołów redakcyjnych: W. Froehlich – „**International Journal of Sediment Research**” (Chiny), B. Jaworska – „**Bibliographie Géographique Internationale**” (Francja), P. Korcelli – „**Tijdschrift voor Economische en Sociale Geografie**” (Holandia), „**European Journal of Spatial Development**” (Szwecja) i „**Europa Regional**”



(Niemcy), A. Kotarba – „*Geografia Fisica e Dinamica Quaternaria*” (Włochy), „*Permafrost and Periglacial Processes*” (USA), i „*Geografický Časopis*” (Słowacja), T. Lijewski – „*Transport Review*” (Wielka Brytania), A. Potrykowska – „*Espace-Population-Societe*” (Francja), „*Cybergeo*” (Francja), A. Potrykowska, M. Potrykowski – „*Poligonos, Revista de Geografia*” (Hiszpania), M. Rościszewski – „*Regional Economy*” (Ukraina), L. Starkel – „*Catena*” (Niemcy) i „*The Holocene*” (Wielka Brytania), Z. Taylor – „*Journal of Transport Geography*” (Wielka Brytania) i „*Geografický Časopis*” (Słowacja), G. Węclawowicz – „*Netherlands Journal of Housing and Built Environment*” (Holandia).

Za swoją działalność na polu geografii pracownicy Instytutu byli wyróżniani różnymi odznaczeniami uniwersyteckimi, towarzystw naukowych i innych instytucji: S. Leszczycki – Medalem Stowarzyszenia „Maksimilian Kolbe Work” – „Za wasze i nasze cierpienia nasza miłość” Freiburg (1995), M. Rościszewski i R. Szczęsny – Dyplomem Instytutu Geografii Rumuńskiej Akademii Nauk z okazji 50-lecia (1944–1994) za dotychczasową współpracę z geografami rumuńskimi Bukareszt (1994), L. Starkel – członkostwem honorowym Węgierskiego Towarzystwa Geograficznego (1993), Medalem Loczyego WTG (1995), R. Szczęsny – członkostwem Fińskiego Towarzystwa Geograficznego (1992), Medalem Uniwersytetu w Helsinkach za wieloletnią współpracę naukową (1998).

### **Współpraca naukowa z ośrodkami zagranicznymi**

W latach 1993–2003 Instytut prowadził współpracę zagraniczną w ramach:

- porozumień dwustronnych Polskiej Akademii Nauk (37 tematów),
- umów zawartych bezpośrednio przez Instytut na realizację tematów z placówkami zagranicznymi (ponad 40 tematów), nieoficjalnych porozumień Instytutu z placówkami zagranicznymi (blisko 30 placówek).

Efektom tej współpracy były wspólne badania naukowe, konferencje i publikacje.

Współpraca w ramach porozumień dwustronnych Polskiej Akademii Nauk prowadzona była z następującymi placówkami zagranicznymi:

- Instytut Badań Miejskich i Regionalnych AAN w Wiedniu, Austria (1 temat),
- Fundusz Badań Naukowych – Instytut Geografii Uniwersytetu w Liege, Belgia (1 temat),
- Instytut Geografii Bułgarskiej AN w Sofii, Bułgaria (4 tematy),
- Instytut Nauk Geologicznych NANB w Mińsku, Białoruś (1 temat),
- Uniwersytet w Grodnie, Katedra Geografii Ekonomiczno-Społecznej, Białoruś (1 temat),
- Akademia Pedagogiczna w Grodnie, Białoruś (1 temat),

- Uniwersytet Brzeski, Katedra Geografii Ekonomicznej, Białoruś (1 temat),
- Instytut Botaniki Doświadczalnej NANB w Mińsku, Białoruś (1 temat),
- Ústav struktury a mechaniky hornin AV ČR, Praha, Czechy (1 temat),
- Ústav Geoniky AN ČR, Brno, Czechy (2 tematy),
- Geologický ústav AV ČR, Praha, Czechy (1 temat),
- Instytut Geografii Uniwersytetu w Helsinkach, Finlandia (1 temat),
- Laboratoire de Géographie Physique w Meudon, Francja (1 temat),
- Department of Geography, North Bengal University, Siliguri, Indie (2 tematy),
- Państwowy Instytut Geografii Litwy, Wilno (1 temat),
- Instytut Geografii Mołdawskiej AN, Kiszyniów, Mołdawia (1 temat),
- Instytut Geografii Mongolskiej AN, Ułan Bator, Mongolia (2 tematy),
- Instytut Geografii RAN, Moskwa, Rosja (2 tematy),
- Instytut Geografii Akademii Rumunii, Bukareszt (3 tematy),
- Instytut Geografii SAV, Bratysława, Słowacja (6 tematów),
- Instytut Geografii WAN, Budapeszt, Węgry (2 tematy),
- Centrum Badań Regionalnych, Pecs, Węgry (2 tematy).

Współpraca oparta na umowach, zawartych bezpośrednio przez Instytut na realizację tematów prowadzona była z następującymi placówkami zagranicznymi:

- Instytut Nauk Geologicznych AN Białorusi, Mińsk,
- Instytut Socjologii AN Białorusi, Mińsk,
- Instytut Geochemii i Geofizyki AN Białorusi, Mińsk,
- Ústav Geoniky AN ČR, Ostrava, Czechy,
- Laboratoire de Recherches Géographiques, Université P. Valéry, Montpellier, Francja,
- Laboratoire de Géographie Urbaine, Université de Paris X, Nanterre, Francja,
- Centre de Biogéographie-Ecologie w Cessiers. Ecole Normale Supérieure, St. Cloud, Francja,
- Wydział Botaniki Uniwersytetu w Oulu, Finlandia,
- Wydział Geografii Uniwersytetu w Saragossie, Hiszpania,
- Wydział Geografii North Eastern Hill University, Shillong, Indie,
- Kobdowska Filia Mongolskiego Państwowego Uniwersytetu, Kobdo,
- Institut für Länderkunde w Lipsku, Niemcy,
- Akademie für Raumforschung und Landesplanung, Hannover, Niemcy,
- Instytut Geografii Uniwersytetu im. Humboldta w Berlinie, Niemcy,
- P. P. Ochrona Przed Ujemnym Wpływem Procesów Brzegowych i Krasowych w Dzierżyńsku, Rosja,

- Naukowo-Badawczy Instytut Kompleksowych Badań Regionów Uniwersytetu Państwowego w Kaliningradzie, Rosja,
  - Instytut Skorupy Ziemskiej Syberyjskiego Oddziału RAN, Irkuck, Rosja,
  - Instytut Problemów Wodnych RAN w Moskwie, Rosja,
  - Katedra Geografii Państwowego Uniwersytetu im. Łomonosowa w Moskwie, Rosja,
  - Instytut Geografii SAV, Bratysława, Słowacja,
  - Wydziały Geografii Fizycznej Uniwersytetów w Lund i Uppsali oraz Stacja Naukowa KSZAN w Abisko, Szwecja,
  - Wydziały Geografii Fizycznej Uniwersytetów w Lund i Goeteborgu, Szwecja oraz 3 placówki polskie,
  - Narodowy Instytut Medycyny Pracy w Solnej, Szwecja,
  - Instytut Ekonomiki NANU w Kijowie, Ukraina,
  - Instytut Badań Regionalnych NANU, Lwów, Ukraina,
  - Wydział Geografii Uniwersytetu Lwowskiego, Ukraina,
  - Centrum Badań Regionalnych WAN, Pécs/Kecskemét, Węgry,
  - United States Department of Agriculture, USA,
  - Michigan Technological University (II Fundusz im. M.Curie-Skłodowskiej),
  - Wydział Geografii Uniwersytetu w Pizie, Włochy,
- Współpraca oparta na nieoficjalnych porozumieniach:
- Österreichisches Ost-und Südosteuropa-Institut, Wiedeń, Austria,
  - Instytut Geografii Uniwersytetu w Wiedniu, Austria,
  - Instytut Botaniki Eksperymentalnej, Mińsk, Białoruś,
  - Universidade Federal do Acre, Rio Branco, Brazylia,
  - Instytut Geografii Uniwersytetu Paris I, Sorbonne, Francja,
  - Wydział Geografii Uniwersytetu w Utrechcie, Holandia,
  - Free University of Amsterdam, Holandia,
  - Department of Geography, Trinity College, Dublin, Irlandia,
  - The Hebrew University, Jerozolima, Izrael,
  - Współpraca polsko-japońska (kilka uniwersytetów japońskich); koordynatorem współpracy ze strony japońskiej jest prof. Shigeru Yamamoto z Saitama University, Tsuru, Japonia,
  - Wydział Geografii Uniwersytetu w Christchurch, Nowa Zelandia,
  - Nordic Centre for Spatial Development, Sztokholm, Szwecja,
  - University of Karlskrona, Rönneby, Szwecja,
  - Uniwersytet w Uppsali, Szwecja,
  - Middle East Technical University, Ankara, Turcja,
  - Instytut Ekologii Karpat, Lwów, Ukraina,
  - Wydział Geografii Uniwersytetu Minnesota, Minneapolis, USA,
  - Wydział Geografii Clark University, Worcester, USA,



- Department of Hydrology and Water Resources, University of Arizona, USA,
- Instytut Geografii Uniwersytetu w Exeter, Wielka Brytania,
- School of Natural and Environmental Sciences, Coventry University, Wielka Brytania,
- Instytut Geografii Uniwersytetu w Leeds, Wielka Brytania,
- School of Slavonic and East European Studies, Londyn, Wielka Brytania,
- Giovanni Agnelli Fondazione, Turyn, Włochy,
- Instytut Nauk o Ziemi Uniwersytetu w Camerino, Włochy.

Najwięcej umów w latach 1993–2003 z wymienionymi wyżej instytucjami naukowymi (po ok. 20) miały dwa Zakłady – **Geomorfologii i Hydrologii Gór i Wyżyn** w Krakowie z: Białorusią, Czechami, Francją, Indiami, Mongolią, Rosją, Rumunią, Słowacją, Szwecją, Ukrainą i Włochami oraz **Zakład Przestrzennego Zagospodarowania i Badań Regionalnych** z: Belgią, Białorusią, Bułgarią, Czechami, Irlandią, Litwą, Niemcami, Rosją, Rumunią, Ukrainą, Słowacją, Szwecją i Węgrami. W pozostałych Zakładach liczba umów wahała się od kilku do kilkunastu – **Zakład Geomorfologii i Hydrologii Niżu w Toruniu** z: Mongolią, Niemcami i Rosją, – **Zakład Geoekologii** z: Finlandią i USA, – **Zakład Geografii Miast i Ludności** z: Austrią, Bułgarią, Francją, Węgrami i Włochami, – **Zakład Klimatologii** z: Bułgarią, Czechami, Francją, Mołdawią i Szwecją.

Jeszcze jedną ważną formą współpracy jest udział pracowników Instytutu w międzynarodowych programach badawczych. Należy tu wspomnieć, między innymi, o współpracy prof. P. Korcellego z Niemiecką Akademią Badań Przestrzennych i Planowania (ARL) w ramach programu INTERREG II i III, grupa studyjna dotycząca krajów regionu Morza Bałtyckiego, prof. W. Froehlich z Międzynarodową Agencją Energii Atomowej w Wiedniu (IAEA) „Ocena erozji i sedymentacji przy zastosowaniu środowiskowych radioizotopów i jej zastosowanie do systemów ochrony gleby”, prof. M. Rościszewskiego w programie Wschodnia Strefa Aktywności Gospodarczej (WSAG) w ramach PHARE FIESTA II, prof. G. Węclawowicza w programie Unii Europejskiej „Społeczne i ekonomiczne konsekwencje prywatyzacji w Centralnej i Wschodniej Europie”, prof. A. Breymeyer w programie Polsko-Amerykańskim „Bioróżnorodność i krążenie materii w ekosystemach leśnych położonych w gradiencie zanieczyszczenia powietrza na obszarze Polski” i w programie II Funduszu im. Marii Curie Skłodowskiej „Modele akumulacji i zanikania martwego drewna w starodrzewiu lasów naturalnych i zagospodarowanych w Białowieży i Hiawatha National Forest (Northern Michigan)”, doc. J. M. Matuszkiewicz w programie dwóch ministerstw holenderskich –



Ministerstwa Rolnictwa, Zagospodarowania Środowiska i Rybołówstwa oraz Ministerstwa Spraw Zagranicznych „Rozwój i wdrożenie sieci ECONET w dolinie Wisły”. Kilku pracowników Instytutu uczestniczyło także w projektach badawczych V Programu Ramowego Unii Europejskiej.

Pracownicy Instytutu uczestniczyli w realizacji 44 międzynarodowych projektów badawczych. Zestawienie projektów międzynarodowych podano w załączniku nr 9.

Tak szeroka naukowa kooperacja międzynarodowa Instytutu charakteryzowała się różnymi formami współpracy, wśród których dominowały wspólne badania naukowe oraz prezentacja ich wyników na forum międzynarodowym (tab. 7, 8).

Tabela 7. Kontakty międzynarodowe w latach 1993–2003  
The international cooperation in the years from 1993 to 2003

Rok	Ogółem		W tym							
			Badawcze		Szkoleniowe		Konferencje		Organizacyjne	
	Przyjazdy	Wyjazdy	Przyjazdy	Wyjazdy	Przyjazdy	Wyjazdy	Przyjazdy	Wyjazdy	Przyjazdy	Wyjazdy
1993	86	109	52	39	2	2	32	62	–	6
1994	95	89	24	24	2	1	69	62	–	2
1995	34	90	13	43	3	3	17	42	1	2
1996	35	114	18	53	1	1	16	60	–	–
1997	46	106	27	61	5	3	14	42	–	–
1998	62	97	29	41	–	12	30	42	3	2
1999	72	84	35	48	1	2	36	34	–	–
2000	95	91	36	38	–	1	59	50	–	2
2001	36	65	19	30	1	3	16	32	–	–
2002	25	61	14	19	–	–	11	42	–	–
2003	30	66	17	18	–	3	13	45	–	–

W latach 1993–2003 przyjechało do Instytutu 616 gości zagranicznych w tej liczbie 284 to przyjazdy badawcze, 15 szkoleniowe, 313 na konferencje i 4 organizacyjne. Pracownicy Instytutu wyjeżdżali 972 razy w tym 414 to wyjazdy badawcze, 31 szkoleniowe, 513 na konferencje i 14 organizacyjnych.

Najwięcej gości odwiedziło Instytut z: Białorusi, Francji, Niemiec, Stanów Zjednoczonych i Ukrainy. Z kolei pracownicy Instytutu wyjeżdżali najczęściej do: Austrii, Finlandii, Niemiec, Węgier i Włoch.

W latach 1993–2003 Instytut był organizatorem lub współorganizatorem 57 konferencji naukowych, których liczba w poszczególnych latach została przedstawiona w tabeli 9.

Szczegółowy wykaz konferencji międzynarodowych podano w załączniku nr 10.

Tabela 8. Udział pracowników Instytutu w międzynarodowych kongresach, konferencjach i seminariach naukowych w latach 1993–2003

The participation of the Institute's employees in the international scientific congresses, conferences and seminars in the years from 1993 to 2003

Rok	Liczba kongresów międzynarodowych	Liczba konferencji i seminariów dwustronnych
1993	10	30
1994	19	35
1995	7	44
1996	4	49
1997	9	36
1998	4	51
1999	4	51
2000	4	55
2001	5	38
2002	4	53
2003	4	58

Tabela 9. Konferencje międzynarodowe organizowane i współorganizowane przez Instytut w latach 1993–2003

International conferences and seminars organized or co-organized by the Institute in the years from 1993 to 2003

	1993	1994	1995	1996	1997	1998	1999	2000	2001	2002	2003
Liczba konferencji	5	9	5	4	3	3	4	10	2	5	7

Dłuższe pobyty za granicą to wyjazdy studialne i wykłady (visiting professor). Obemowały one kraje: **Austrię** – J. Szupryczyński, **Belgię** – J. Szyrmer, **Finlandię** – A. Stasiak, R. Szczęsny, **Francję** – M. Jerczyński, J. Paszyński, A. Potrykowska, M. Rościszewski, **Indie** – W. Froehlich, T. Kalicki, P. Prokop, R. Soja, L. Starkel, **Niemcy** – M. Rościszewski, **Monгоlię** – Z. Babiński, M. Banach, P. Gierszewski, R. Glazik, Z. Rączkowska, J. Skoczek, **Stany Zjednoczone** – J. Grocholska, **Szwecję** – K. Błażejczyk, S. Kędzia, **Węgry** – B. Degórska, T. Lijewski, K. Miros, M. Potrykowski, A. Stasiak, **Włochy** – A. Budek, A. Kotarba, **Wielką Brytanię** – M. Jerczyński, A. Stasiak, Z. Taylor, G. Węclawowicz.

Oddzielną grupę wśród przyjeżdżających i wyjeżdżających stanowią stypendyści. W sumie w latach 1993–2003 przebywało w Instytucie 16 stypendystów z 9 krajów (Białorusi, Francji, Niemiec, Szwecji, Turcji, Węgier, Wietnamu, Włoch, Stanów Zjednoczonych). Pracownicy Instytutu natomiast uzyskali 12 stypendiów: 9 w krajach europejskich, 1 w Indiach, 1 w Japonii, 1 w Stanach Zjednoczonych:

- A. B. Adamczyk – stypendium Rządu Japońskiego, 18 miesięcy, Uniwersytet Źeński w Nara (1998–2000),
- J. Bański – stypendium Rządu Duńskiego, 2,5 miesiąca, Uniwersytet w Kopenhadze (1999),
- M. Błaszkiwicz – stypendium DAAD, 2 miesiące, Uniwersytet Humbolta w Berlinie (1998),
- A. Budek – stypendium Fundacji Flamandzkiej Rządu Królestwa Belgii, 2 miesiące, Uniwersytet w Gandawie (2001),
- E. Czyżowska – stypendium Sorosa, 9 miesięcy, Uniwersytet w Oksfordzie (1997–1998),
- E. Czyżowska – stypendium długoterminowe Fulbrighta, Uniwersytet Arizona (1998–2003),
- P. Gębica – stypendium 3 miesiące, Uniwersytet w Amsterdamie (1995),
- P. Gierszewski – stypendium 2 miesiące, Uniwersytet w Utrechcie (1995),
- T. Kalicki – stypendium FNRS, 12 miesięcy, Uniwersytet Liège, (2002–2003),
- P. Prokop – stypendium Rządu Holandii, 3 miesiące, ITC w Enschede (1996),
- P. Prokop – stypendium Indyjskiej Akademii Nauk, 5 miesięcy, Dehradun (1998–1999),
- M. Więkowski – stypendium Ministerstwa Nauki Republiki Francuskiej, 18 miesięcy, Ecole Normale Superieure, Lyon (2002–2004).

### **Środkowoeuropejskie Forum Badań Migracyjnych**

Środkowoeuropejskie Forum Badań Migracyjnych powstało 1 grudnia 2002 r. na mocy porozumienia między IGiPZ PAN, Fundacją ds. Ludności, Migracji i Środowiska (BMU) w Zurychu oraz Międzynarodową Organizacją ds. Migracji (IOM), która reprezentuje Forum w kontaktach zewnętrznych. Forum zarządzane jest przez Radę Założycieli, złożoną z przedstawicieli tworzących je organizacji i przez Dyrektora. Nad poziomem naukowym badań czuwa Rada Naukowa.

Cele działania Forum:

- badanie różnorodnych (socjologicznych, politycznych, demograficznych, geograficznych, ekonomicznych, prawnych itp.) aspektów migracji wewnętrznych i międzynarodowych,
- rozpowszechnianie wyników badań,
- utworzenie i dostarczenie zasobów niezbędnych do przeprowadzenia badań,
- utworzenie Centrum Dokumentacji, specjalizującego się w tematyce migracyjnej,

- przygotowanie sesji szkoleniowych i programów o tematyce związanej z migracją,
- wspieranie międzynarodowej współpracy w dziedzinie badań i rozpowszechnianie ich wyników,
- współpraca i udzielanie porad dotyczących zagadnień migracji władzom Polski i innych krajów.

Forum finansowane jest wyłącznie z projektów badawczych i z grantu Fundacji ds. Ludności, Migracji i Środowiska. W pierwszym - 2003 r. - działalności Forum realizowało 6 projektów badawczych, z których 2 zostały zakończone.

## WYDAWNICTWA

W latach 1993–2003 w Instytucie wydawano 2 czasopisma: „Przegląd Geograficzny” i „Geographia Polonica” oraz 10 serii: „Prace Geograficzne”, „Monografie”, „Dokumentacja Geograficzna”, „Zeszyty IG.PZ PAN”, „Conference Papers”, „Geopolitical Studies”, „Europa XXI”, „Atlas Warszawy”, Biuletyn „Podstawy Rozwoju Zachodnich i Wschodnich Obszarów Przygranicznych Polski”, „Bibliografia Geografii Polskiej” (tab. 10, ryc. 2).

**Przegląd Geograficzny** – ukazuje się jako wydawnictwo Instytutu od 1954 r. (tj. od t. 26). W latach 1954–2003 wydano 49 tomów po 4 zeszyty rocznie. W ostatnim dziesięcioleciu ukazało się 10 tomów (od t. 65 do 75). Redaktorem naczelnym czasopisma był prof. Jan Szuyrczyński (1993–2001), a następnie doc. Zbigniew Taylor od nr 3/2001 r.

**Geographia Polonica** – czasopismo obcojęzyczne (głównie po angielsku) ukazuje się od 1964 r. W ciągu blisko 40 lat wydano 76 tomów, a w latach 1993–2003 15 tomów (od 61 do 76 w 22 zeszytach). Od 1999 r. ukazuje się w nowej szacie graficznej, regularnie 2 zeszyty rocznie. Redaktorem czasopisma był prof. Piotr Korcelli (1986–2000), obecnie doc. Ewa Nowosielska (od t. 74/2001).


W 1993 r. powołano wydawnictwo pt. **Geographia Polonica – Global Change, Polish Perspectives** pod redakcją prof. Leszka Starkł; ukazało się 8 tomów, włączonych w ogólną numerację czasopisma Geographia Polonica (Vol. 62,1 1994, Vol. 65, 2, 1995, Vol. 67, 3, 1996, Vol. 70, 4, 1997, Vol. 71, 5, 1998, Vol. 72, 2, 6, 1999, Vol. 73, 2, 7, 2000, Vol. 74, 2, 8.2001). Od nr 9/2002 wychodzi pod zmienionym tytułem „Papers on Global Change IGBP”, wydawcą jest Polski Narodowy Komitet ds. Międzynarodowego Programu „Zmiany Globalne Geosfery i Biosfery” (IGBP Global Change).

**Prace Geograficzne** – seria ukazuje się od 1954 r., wydano 190 tomów. W ostatnim dziesięcioleciu ukazało się 32 tomy (od 157 do 190) Redaktorem serii był prof. Roman Szczęsny (1991–2000), a następnie prof. Grzegorz Węclawowicz (od t. 178 /2001).



Od 1982 r. wydawana jest także seria obcojęzyczna pt. „Geographical Studies-Special Issue”, dotychczas ukazało się 9 tomów tej serii (nr 1/1982, 2/1983, 3/1987, 4/1987, 5/1990, 6/1991, 7/1993, 8/1995, 9/1996).

**Dokumentacja Geograficzna** – seria wychodzi od 1955 r. w formie kilku zeszytów rocznie. W wieloleciu 1955–2003 wydano 266 zeszytów, w ostatnim dziesięcioleciu 36 zeszytów. Redaktorem serii był prof. Jerzy Grzeszczak (1978–1995). W latach 1996 – 2000 była wspólna redakcja Dokumentacji Geograficznej i Prac Geograficznych. Redaktorem obu serii był prof. Roman Szczęsny. Od 2001 r. redaktorem Dokumentacji Geograficznej jest doc. Krzysztof Błażejczyk.



ryc. z. wybrane wydawnictwa instytutu

A – Przegląd Geograficzny, B – Geografia Polonica, C – Prace Geograficzne,  
D – Monografie

The selected publications: A – Polish Geographical Review;  
B – Geographia Polonica; C – Geographical Studies;  
D – Monographs

**Conference Papers** – seria ukazywała się w latach 1988–1996, wydano 25 tomów. W okresie 1993–1996 wydano 9 tomów pod redakcją prof. Alicji Brey Meyer.

**Zeszyty IG i PZ PAN** – seria wychodziła w latach 1990 – 1999, w ciągu dziesięciu lat wydano ogółem 60 zeszytów, z tej liczby na okres 1993–1999 przypada 49 zeszytów. Redaktorem serii była prof. Teresa Kozłowska-Szczęsna.

**Monografie IG i PZ PAN** – seria została powołana w 1997 r. – do 2003 r. wydano 3 tomy (1/1997, 2/2001, 3/2003) pod redakcją prof. Leszka Starkla.

**Atlas Warszawy** – wychodzi od 1993 r., do roku 2003 wydano 8 zeszytów pod redakcją prof. Grzegorza Węclawowicza.

**„Podstawy rozwoju zachodnich i wschodnich obszarów przygranicznych Polski”** – biuletyn projektu badawczego – wydawany był w latach 1992–1995, ukazało się 12 biuletynów pod redakcją prof. Andrzeja Stasiaka.

**Geopolitical Studies** – seria projektu badawczego – „Geopolityczny wymiar polskiej przestrzeni społeczno-gospodarczej” ukazywała się w latach 1997–2003, wydano 11 tomów. Pod kierunkiem prof. Marcina Rościszewskiego ukazało się 9 tomów. Tom 10 poświęcony pamięci prof. Marcina Marii Rościszewskiego redagował prof. Andrzej Stasiak, a tom 11 Jerzy Kitowski prof. Uniwersytetu Rzeszowskiego.

**Europa XXI** – seria wychodzi od 1998 r., ukazało się 10 zeszytów; pierwsze 5 pod kierunkiem prof. Marcina Rościszewskiego. Od nr 6/2001 r. redaktorem jest mgr Maciej Jakubowski.

**Bibliografia Geografii Polskiej** – ukazuje się od 1954 r. W kolejnych tomach wydano bibliografię obejmującą lata 1952 – 1997. W ostatnim dziesięcioleciu opublikowano 11 tomów: 1985–1986 (1993), 1987–1989 (1995), 1990 (1995), 1991 (1997), 1992 (1998), 1993–1994 (1999), 1995 (2000), 1996 (2001), 1997 (2002), 1998 (2003). Poszczególne tomy były autoryzowane, w latach 1996–2000 redaktorem Bibliografii był prof. T. Lijewski, a od 2001 r. prof. A. Gawryszewski.

Składy komitetów redakcyjnych wydawnictw Instytutu podano w załączniku nr 11.

W latach 1993–2003 wydano ogółem 236 druków zwartych (tab. 10) o łącznej objętości ponad 5 100 arkuszy wydawniczych.

Poza czasopismami i seriami wydawanymi przez Instytut w latach 1993–2003 opublikowano następujące pozycje:

- Kordowski J., *Morfologia i budowa geologiczna równiny zalewowej Wisły na odcinku Solec Kujawski – Strzelce Dolne*, IGiPZ PAN, 1997, . 27 s., Toruń,
- Babiński Z., *Procesy erozyjno-akumulacyjne poniżej stopnia wodnego Włocławek, ich konsekwencje i wpływ na morfodynamikę planowanego zbiornika Nieszawa*, IGiPZ PAN, 1997, 46 s., Toruń,

Tabela 10. Czasopisma i wydawnictwa seryjne Instytutu w latach 1993–2003  
The journals and serials published by the Institute in the years from 1993 to 2003

Tytuł	1993	1994	1995	1996	1997	1998	1999	2000	2001	2002	2003	Razem
Przegląd Geograficzny	2	2	2	2	2	2	3	3	3	4	4	29
Geographia Polonica	1	2	3	2	3	1	2	2	2	2	2	22
Dokumentacja Geograficzna	4	4	3	1	3	5	1	7	3	3	2	36
Prace Geograficzne Geographical Studies	3	2	4	3	1	1	5	3	3	6	4	35
Conference Papers	2	2	4	1								9
Zeszyty IGiPZ PAN	9	8	8	6	8	7	3					49
Atlas Warszawy	1	1	1	1		2	1		1			8
Monografie IGiPZ PAN					1				1	1		3
Geopolitical Studies					3	1	2	1	1	1	2	11
Europa XXI						2	1	2	1	1	3	10
Bibliografia Geografii Polskiej	1	1	1	1	1	1	1	1	1	1	1	11
Biuletyn Programu „Podstawy rozwoju zach. i wsch. obszarów przygranicznych Polski”	4	3	5									12
Centralny Katalog Zbiorów Kartograficznych w Polsce								1				1
Razem	27	25	31	17	22	22	19	20	16	19	18	236

– Stasiak A., Zgliński W. (red.) *Wpływ przekształceń strukturalnych rolnictwa na zagospodarowanie przestrzeni wiejskiej*, IGiPZ PAN, 1997, 235 s., Warszawa,

– Bański J., *Gospodarka ziemią w Polsce w okresie restrukturyzacji*, IGiPZ PAN, 1998, 117 s., Warszawa,

– Folder na 45-lecie IG i PZ PAN, 1998, 15 s., Warszawa,

– Szulc H., *Atlas Historyczny wsi w Polsce, 2002*, IGiPZ PAN, Warszawa.

Ponadto co roku wydawano, do użytku wewnętrznego, „Sprawozdanie z działalności Instytutu” za dany rok.

Pracownicy Instytutu publikowali swoje prace nie tylko w ramach Instytutu, lecz także w wielu innych wydawnictwach. Dorobek naukowy Instytutu w latach 1993–2003 obejmuje 5 121 prac (tab. 11). Ogółem w pięćdziesięcioleciu opublikowano 15 700 prac.

Do opracowania załączono wykaz wybranych publikacji (druki zwarte) pracowników Instytutu z ostatniego dziesięciolecia, sporządzony przez mgr. J. Peliwo (zal. nr 12).

Tabela 11. Liczba publikacji pracowników Instytutu w latach 1993–2003  
The number of publications prepared by the Institute's employees in the years  
from 1993 to 2003

	1993	1994	1995	1996	1997	1998	1999	2000	2001	2002	2003
Naukowe (w tym abstrakty i notatki)	293 *	290 *	353 *	296 *	267 *	301 *	293 (39)	291 (94)	288 (55)	285 (67)	270 (72)
Prace pod redakcją naukową	15	20	21	15	22	16	14	8	11	10	12
Zbiory map (łącznie map)	* (53)	14 (53)	64 (293)	42 (308)	26 (81)	11 (183)	8 (113)	30 (295)	14 (201)	10 (176)	3 (27)
Dokumentacyjne	25	50	72	54	57	69	49	48	77	54	64
Podręczniki szkolne	–	–	–	4	9	8	10	10	3	5	3
Naukowo- popularne	33	20	23	38	19	14	19	7	22	23	15
Ogółem	366	433	762	715	455	436	391	394	415	387	367

\* – kategorii nie wyróżniano

## CENTRALNA BIBLIOTEKA GEOGRAFII I OCHRONY ŚRODOWISKA – Dorota Gazicka

Zaczątkiem Centralnej Biblioteki Geografii i Ochrony Środowiska (CBGiOŚ) był zbiór książek, czasopism, map i atlasów przekazany Instytutowi 15 X 1953 r. przez Polskie Towarzystwo Geograficzne. Przejęto wówczas 26 478 pozycji, w większości wydanych przed 1945 rokiem. Obecnie księgozbiór liczy 261 267 pozycji inwentarzowych (stan na koniec 2003 r.).

Przez przeszło 40 lat Biblioteka była prowadzona wspólnie z Biblioteką podówczas Instytutu Geograficznego Uniwersytetu Warszawskiego (z zachowaniem odrębnego inwentarza) jako Centralna Biblioteka Geograficzna. Połączone księgozbiory Bibliotek Instytutu Geografii i Przestrzennego Zagospodarowania PAN oraz już wówczas Wydziału Geografii i Studiów Regionalnych UW były podstawą powstania w 1979 r. Centralnej Biblioteki Geografii i Ochrony Środowiska. Stworzono jedną z największych naukowych bibliotek geograficznych w Europie. Zgodnie z przydzieloną specjalizacją biblioteki gromadziły zbiory z zakresu: nauk geograficznych, kartografii, przestrzennego zagospodarowania, kształtowania i ochrony środowiska (bez aspektów technicznych). Ten profil gromadzenia zbiorów w Bibliotece Instytutu obowiązuje do dziś.

Od początku istnienia Biblioteki duży nacisk kładziono na działalność informacyjną i dokumentacyjną. Nieprzerwanie od 1956 r. publikowano kolejne roczniki „Bibliografii Geografii Polskiej”. Bibliografia ta rejestruje



możliwie kompletny dorobek naukowy i popularnonaukowy geografów polskich w tym: artykuły z zakresu geografii, zamieszczane w czasopiśmie geograficznych i niegeograficznych, opracowania autorów zagranicznych, piszących o geografii polskiej lub o Polsce w ujęciu geograficznym, tłumaczenia geograficznych prac naukowych z języków obcych, książki, mapy i atlasy o treści geograficznej. Dotychczas ukazało się 35 tomów, obejmujących lata: 1918–1927, 1936–1998. Dane z lat 1928–1935 dostępne są – niestety, tylko w postaci kartoteki. Wersja internetowa bibliografii rejestruje zawartość wydawnictw wydanych po 1984 roku i liczy ponad 33 tys. rekordów.

Do początku lat 90. w Bibliotece istniała Pracownia Historii Kartografii. Powstało w niej m.in. sześć tomów „Centralnego Katalogu Zbiorów Kartograficznych w Polsce” oraz dwutomowy „Katalog Dawnych Map Rzeczypospolitej w Kolekcji Emeryka Hutten Czapskiego i innych zbiorach”.

Pracownicy Biblioteki, do 1999 r., opracowywali ukazujący się systematycznie wykaz ważniejszych nabytków (wydano 37 zeszytów), rozsyłany do kilkudziesięciu ośrodków w kraju. Obecnie zaprzestano jego wydawania z racji uruchomienia dostępu do nowości poprzez stronę internetową Biblioteki.

W Instytucie przygotowywany jest również spis publikacji pracowników, zamieszczany w „Sprawozdaniu z Działalności Instytutu w roku ...”, dostępny lokalnie w postaci komputerowej bazy danych.

Prowadząc wymianę publikacji naukowych Biblioteka promuje dorobek polskiej geografii w blisko 40 krajach świata. Współpracuje w tym zakresie również z British Library czy Library of Congress. W dziedzinie informacji naukowej prowadzona jest stała współpraca z czołowymi geograficznymi wydawnictwami abstraktowymi, takimi jak np. Elsevier/GeoAbstracts (GEOBASE) w Wielkiej Brytanii oraz Bibliographie Géographique Internationale we Francji.

Biblioteka służy przede wszystkim naukowcom i studentom. Jednak walory księgozbioru, takie jak: zakres tematyki, wielkość, kompletność i aktualność, decydują o tym, iż poza środowiskiem sensu stricto naukowym, wśród stałych czytelników znajdują się także przedstawiciele agend rządowych i parlamentu, eksperci instytucji gospodarczych oraz wydawcy. Jednocześnie zbiory Biblioteki stanowią źródło wiedzy dla licznych czytelników indywidualnych, w tej liczbie zwłaszcza nauczycieli, uczniów, dziennikarzy, a także hobbystów.

Czytelnicy skorzystać mogą ze specjalistycznych polskich i zagranicznych wydawnictw książkowych (wśród których na uwagę zasługuje blisko 200 tytułów zagranicznych wydawnictw seryjnych), wpływających na bieżąco 207 krajowych i 338 zagranicznych tytułów czasopism nauko-

wych, baz danych (w tym pełnotekstowych) oraz bogatych zbiorów specjalnych. Biblioteka ma w swych zbiorach większość współczesnych materiałów polskiej kartografii cywilnej i wojskowej w skalach od 10 000, aż do skal przeglądowych. Większość serii map tematycznych z terenu Polski w tym: geologiczne, geomorfologiczne, hydrograficzne, glebowe, zoologiczne i roślinności. W zakresie kartografii atlasowej na bieżąco uzupełniane są atlasy narodowe Europy i świata oraz unikatowy zbiór atlasów narodowych i tematycznych z terenu Afryki i Azji.

Na uwagę zasługuje również liczny zbiór dawnych atlasów i map wydawanych od XVI do początku XX w. W tej liczbie rzadkie w zbiorach polskich trzy wydania Geografii Ptolemeusza (z lat 1525, 1545 i 1578) oryginalne atlasy autorstwa Orteliusa, Blaeu'a, Muenstera, pośmiertne wydania dzieł Mercatora oraz liczne polonica, np. kieszonkowych wymiarów „Atlas dziecinny” Dominika Szybowskiego (z 1772 r.), „Atlas Królestwa Polskiego” Juliana Kolberga (1826/27) czy unikatowa mapa pt. „Delinatio Specialis et Accurata Ukraine...” Beaplana le Vasseur z 1650 r., należąca do najcenniejszych zabytków polskiej kartografii. Mapa ta eksponowana była w 2000 r. na wystawie pt. „Ukraina-Polska w stronę dialogu” zorganizowanej przez Bibliotekę Narodową pod patronatem honorowym Jerzego Giedroycia. Najcenniejsze pozycje kartograficzne ze zbiorów Biblioteki rejestrują znane katalogi Łodyńskiego i Olszewicza. Licznych czytelników przyciąga, liczący przeszło 3 000 arkuszy, zbiór dawnych map ziem polskich, w tym 60-arkuszowa „Topograficzna Karta Królestwa Polskiego” zwana mapą Kwatermistrzostwa oraz zbiór map i atlasów międzywojennych. Publikacje kartograficzne uzupełnia bogaty zbiór wydawnictw z zakresu nazewnictwa geograficznego Polski i świata.

Nie można nie wspomnieć również o licznych, świetnie zachowanych starych drukach książkach, w tym polonicach jak np. wydanej w 1512 r. w krakowskiej drukarni F. Unglera pracy „Introductio in Ptoholomei Cosmographiam...Terre sancte et urbis Hierusalem descridtio fratris Anselmi ordinis miniorum...”, czy drugim wydaniu geograficzno-politycznego opisu Polski Marcina Kromera, pt. „Polonia sive de situ, populis, moribus, magistratibus et republica regni Polonici libri duo”. Praca ta poprawiona i autoryzowana przez samego autora ukazała się w Kolonii w 1577 r.

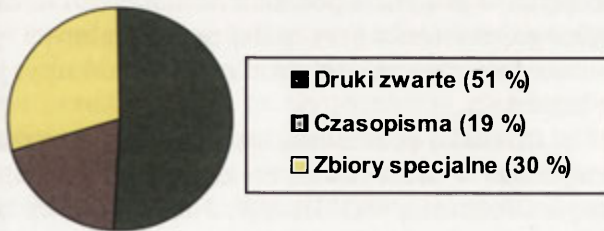
W 1998 r., na mocy Rozporządzenia Ministra Kultury i Sztuki, z dn. 24 listopada, najcenniejszą część zbiorów CBGiOŚ włączono do Narodowego Zasobu Bibliotecznego.

Ostatnie dziesięć lat CBGiOŚ w 50-letniej historii Biblioteki to okres wielu zmian. Niektóre z nich spowodowane były czynnikami zewnętrznymi, jak choćby zmianą siedziby Instytutu, inne zaś podyktowane były wymogami czasu.

Takim wymogiem czasu stało się upowszechnianie informacji o zbiorach CBGiOŚ poprzez udostępnienie jej bibliotecznych baz danych w sieci Internet.

Jako pierwszą, w 1998 r. (dzięki uzyskaniu grantu z Komitetu Badań Naukowych), udostępniano Bibliografię Geografii Polskiej 1985+. Z bazy tej, od końca lat 80., korzystać można było jedynie w Pracowni Bibliografii. Utworzono wtedy również stronę internetową Biblioteki, aktualizowaną na bieżąco, tak by w sposób najpełniejszy odpowiadała potrzebom środowiska. Wydaje się, że obecnie spełnia swoją rolę. Coraz częściej bowiem czytelnicy zamiast rewersu składają wydruk z katalogu on-line Biblioteki czy „Bibliografii Geografii Polskiej 1985+”. Na pytanie jak trafili do CBGiOŚ odpowiadają – poprzez Internet.

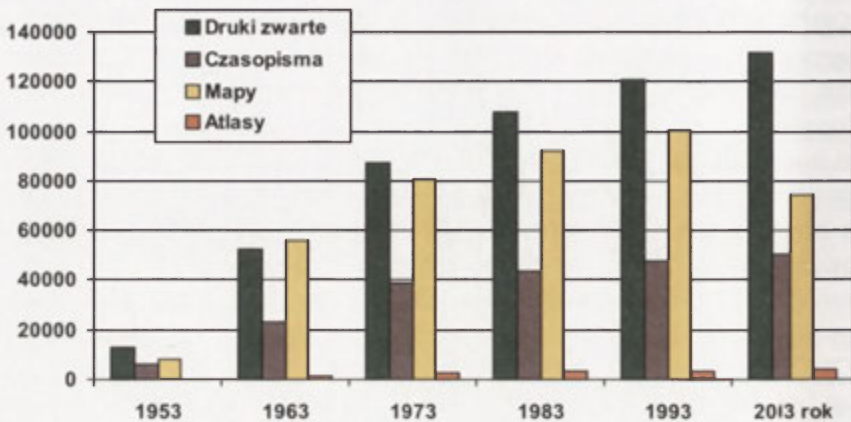
Aby jednak katalog komputerowy Biblioteki mógł zaistnieć w sieci trzeba było rozpocząć komputeryzację procesów bibliotecznych, co nie było łatwym zadaniem chociażby ze względu na wielkość i różnorodność zbiorów (ryc. 3, 4). Dlatego kiedy w 1995 r., w grupie przedstawicieli bibliotek warszawskich, zrodziła się idea wdrażania jednego zintegrowanego systemu komputerowego czynnie ją wspierano. Inicjatywa ta zaowocowała powstaniem Porozumienia Placówek Naukowych PAN w sprawie komputeryzacji bibliotek oraz zakupem, dzięki dotacji Komitetu Badań Naukowych, w grudniu 1996 r., tzw. zintegrowanego (i kontrolowanego kartoteką haseł wzorcowych) systemu bibliotecznego Horizon. Okres implementacji nie był łatwy, ostatecznie jednak od września 1998 r. całość wpływów druków zwartych była już katalogowana komputerowo i dostępna on-line. Obecnie poprzez Internet sprawdzić już można także zasób wszystkich tytułów czasopism bieżących, trwają prace nad rozpoczęciem katalogowania dokumentów kartograficznych. W tym celu pracownicy CBGiOŚ musieli włączyć się do prac ogólnopolskiego zespołu przygotowującego instrukcję stosowania w bibliotekach polskich formatu MARC21 dla tej kategorii materiałów bibliotecznych. Katalogowanie



Ryc. 3. Struktura zbiorów (stan na koniec 2003 r.)

The structure of the Library collection (as of December 31, 2003)





Ryc. 4. Przyrost zbiorów (w jednostkach inwentarzowych) w latach 1953–2003

The growth of the Library collection (inventory units) in the years from 1953 to 2003

zbiorów według bardzo zunifikowanych zasad jest podstawą, dzięki której możliwa jest wymiana danych pomiędzy różnymi systemami bibliotecznymi, pozwalająca skrócić w pojedynczej bibliotece czas opracowywania zbiorów. W zasadzie od samego początku współpracowano również w ramach ogólnopolskiego porozumienia Biblioteka z Horyzonetm. Głównie dzięki tej współpracy katalog on-line CBGiOŚ dostępny jest dziś nie tylko poprzez własną stronę internetową (<http://www.cbgos.pan.pl>), ale także za pomocą Katalogu Rozproszonego Bibliotek Polskich – KaRo (<http://karo.umk.pl/Karo>), gdzie przeszukiwać go można jednocześnie z katalogami kilkudziesięciu bibliotek naukowych w Polsce i na świecie.

Od lipca 2002 r. Biblioteka Instytutu, jako jedna z trzech bibliotek Polskiej Akademii Nauk, współtworzy także Narodowy Uniwersalny Katalog Centralny – NUKat (<http://www.nukat.edu.pl/>). Obecnie katalog ten zawiera informacje o lokalizacji najnowszych nabytków w już ponad 40. uczestniczących w projekcie polskich bibliotekach naukowych, co nabiera szczególnego znaczenia przy małej powtarzalności tytułów spowodowanej niezmiernie szczupłymi środkami na zakupy, jakimi dysponują aktualnie biblioteki.

W 1997 r. CBGiOŚ przeniosła się do nowej siedziby Instytutu przy ul. Twardej 51/55 w Warszawie, co zakończyło trwającą ponad 40 lat współpracę z Biblioteką WGiSR UW. Już od połowy lat 90., równoległe z wdrażaniem systemu komputerowego, trwały prace związane, najpierw z przygotowaniem, a później z przeprowadzką blisko 300 tys. zbiorów. Przenoszenie księgozbioru trwało niemal pół roku, zadbano jednak o to, by w tym czasie zbiory były cały czas dostępne dla czytelników. Było to



ogromne przedsięwzięcie finansowe i organizacyjne. W tym czasie część, z 14 osobowej już wówczas kadry CBGiOŚ (na początku lat 90. obsada Biblioteki Instytutu, bez pracowników WGiSR UW, liczyła 19 etatów), zajmowała się dalszym gromadzeniem i opracowywaniem nowych wpływów, pozostali oddelegowani zostali do koordynacji prac i nadzoru nad wynajętą ekipą pracowników fizycznych transportujących zbiory. W budynku przy Krakowskim Przedmieściu 30 zbiory były przechowywane w bardzo trudnych warunkach (fot. 12, 13). Rozmieszczone były: na strychach, korytarzach, pod schodami, na tzw. wieży i oczywiście w piwnicach. Ciągi czasopism były „porwane” i przed przeprowadzką należało je scalić, tak by wszystkie zeszyty wydane w ramach jednego tytułu czasopisma mogły wreszcie, w nowych magazynach, stanąć obok siebie. Wyłączanie części ciągów czasopism praktykowane było przez wiele lat, pewne partie, w paczkach, wywożono do magazynów zastępczych poza Warszawę (część do nie istniejących w chwili przeprowadzki stacji badawczych Instytutu). Dokumentacja „odziedziczona” po poprzednikach nie zawsze odpowiadała stanowi faktycznemu. W końcu uporządkowany księgozbiór stanął jednak w rowach magazynach, a to głównie dzięki ogromnemu wysiłkowi i zaangażowaniu całego zespołu, w szczególności: mgr Joanny Dziegielewskiej, mgr Alicji Kamińskiej, dr Agnieszki Żurek. W tym czasie, Biblioteka została dosłownie „zalana” darami od pracowników Instytutu, którzy także porządkowali swoje podręczne księgozbiory. Radość z uporządkowanych magazynów tłumił więc lęk, że historia z tworzeniem pomieszczeń zastępczych może zacząć się powtarzać. Powierzchnia przeznaczona na zbiory w nowym gmachu była bowiem nader skromna. Tylko dzięki zainstalowaniu tzw. zablokowanych regałów jezdnych, na przydzielonej powierzchni magazynowej, udało się zmieścić prawie 4 000 metrów bieżących półek. Jednak zapas miejsca na nowe wpływy nie napawa optymizmem. Podobnie, tylko dzięki ustawionym piętrowo jezdny mapnikom udało się pomieścić ponad 70 000 zbiory kartograficzne (fot. 14, 15, 16).

W 1999 r. zabezpieczono księgozbiór zaliczony do Narodowego Zasobu Bibliotecznego, do czego obligowało Instytut ministerialne rozporządzenie oraz nasilające się w skali kraju kradzieże cennych pozycji. Duże nakłady poniesione przez Instytut na wyposażenie magazynów i samą przeprowadzkę zbiorów (część z nich dodatkowo trzeba było poddać odkazaniu w komorze próżniowej) spowodowały, że nie starczyło już środków na wyposażenie dwóch czytelni Biblioteki. Stosunkowo szybko udało się jednak pozyskać na ten cel środki z Fundacji na Rzecz Nauki Polskiej. Dzięki dotacji z programu LIBRARIUS wydaje się, że stworzono czytelnikom warunki przyjazne do pracy, choć trochę szkoda, że środków tych nie wystarczyło na wyposażenie również pokoi pracy bibliotekarzy.



Fot. 12. Czytelnia ogólna w starej siedzibie IGiPZ PAN przy Krakowskim Przedmieściu 30

Reading-room at the former Institute's headquarters at Krakowskie Przedmieście St 30



Fot. 13. Jeden z magazynów w starej siedzibie  
One of the storerooms at the former headquarters



Fot. 14. Czytelnia ogólna w nowej siedzibie IGiPZ PAN przy ul. Twardej 51/55  
Reading-room at the new Institute's headquarters at Twarda St 51/55



Fot. 15, 16. Przykładowe pomieszczenia magazynowe biblioteki  
Library storerooms



W nowej siedzibie struktura wewnętrzna CBGiOŚ pozostała w zasadzie bez zmian, choć w zmniejszonej etatowo obsadzie. Kierownictwo powierzono nadal mgr Dorocie Gazickiej, która przejęła je, z rąk swej poprzedniczki mgr Haliny Tuszyńskiej-Rękawek, w 1991 r. Zastępczynią została mgr Alicja Kamińska – prowadząca również wymianę publikacji naukowych i nadzorująca pracę Wypożyczalni i Czytelni Głównej. Obecnie za gromadzenie druków zwartych odpowiada mgr Joanna Dziegielewska, gromadzeniem i opracowaniem czasopism zajmuje się pani Irena Poloczek, opracowanie formalne nadzoruje pani Elżbieta Pawlicka, opracowanie rzeczowe dr Hanna Łągowska. Dwuosobowym Działem Kartografii kieruje natomiast mgr Grażyna Dudzicka. W ramach reorganizacji Instytutu, z dniem 1 sierpnia 2002 r. zlikwidowano Pracownię Bibliografii Geografii Polskiej. Aby kontynuować tworzenie Bibliografii zatrudniony dotychczas w Pracowni mgr Jan Peliwo, mimo objęcia przez niego innych obowiązków w Instytucie, we współpracy z mgr Dorotą Gazicką zbiera materiał do kolejnych tomów i utrzymuje bazę danych.

W pierwszym okresie po przeprowadzce CBGiOŚ do nowej siedziby odnotowano spadek użytkowników z zewnątrz (ryc. 5). Aktualnie nowy adres Biblioteki funkcjonuje już normalnie w obiegu informacji, stąd potencjalni czytelnicy nie mają problemów w dotarciu do niej. Nie bez znaczenia jest tu też informacja dostępna poprzez Internet, a także lokalizacja w pobliżu dworca Centralnego, ułatwiająca korzystanie z Biblioteki osobom spoza Warszawy. Obecnie udostępnianie utrzymuje się na poziomie 25–30 tys. pozycji rocznie, w tym 20 tys. na miejscu w czytelniach Biblioteki. Wychodząc naprzeciw oczekiwaniom środowiska stałe konta czytelnicze w CBGiOŚ otwierać mogą studenci czterech wydziałów Uniwersytetu Warszawskiego (WGiSR, MSOŚ, MiSMaP i EUROREG).



Ryc. 5. Udostępnianie zbiorów użytkownikom indywidualnym  
(do 1996 r. dane dotyczą połączonych Bibliotek IGiPZ PAN i WGiSR UW)

The collection made available to the individual use (up till 1993 the data pertain to the combined Libraries of the Institute and the Department of Geography and Regional Studies at the University of Warsaw)



Pozostałym czytelnikom, umożliwiono wypożyczenie za kaucją. Ten sposób udostępniania jest kompromisem pomiędzy potrzebą ochrony, często jedynych egzemplarzy danej pozycji w kraju, a potrzebami pracowników naukowych i studentów, w szczególności uczelni prywatnych. Pewne ułatwienie dla użytkowników stanowi również możliwość uzyskania wydruków z udostępnianych baz danych (w tym pełnotekstowych), a także samoobsługowy kserograf. Planowane jest również uruchomienie usług skanowania materiałów bibliotecznych oraz fotografii cyfrowej, które obecnie wykonywane są w bardzo niewielkim zakresie.



## Źródłowe prace dokumentacyjne

(wybór)

- Babiński Z. (1995), *Wyprawy fizycznogeograficzne do Mongolii*. Głos Uczelni 4, wyd. specjalne UMK, s. 17–18.
- Babiński Z. (1996), *Eugeniusz Drozdowski 1933–1995*. Przegl. Geogr. 68, 3/4, s. 525–527.
- Babiński Z. (1997), *II Toruńska Ekspedycja Fizycznogeograficzna „Mongolia 96”*. Przegl. Geogr. 69, 1–2, s. 198–200.
- Babiński Z. red. (1998), *„Mongolia 96” niektóre zagadnienia badawcze ekspedycji*. Raport. Zeszyty IGiPZ PAN, 52, 122 s.
- Błażejczyk K., Krawczyk B., Kuchcik M. red. (2003), *Postępy w badaniach klimatycznych i bioklimatycznych*. Tom dedykowany Prof. dr hab. Teresie Kozłowskiej-Szczęsnej. Prace Geogr. 188, 315 s.
- Bonasewicz A. (1997), *Bogodar Winid (1922–1996)*. Czasop. Geogr. 68, 2, s. 251–252.
- Centralna Biblioteka Geografii i Ochrony Środowiska Instytutu Geografii i Przestrzennego Zagospodarowania PAN*, (2001), [w:] *Program LIBRARIUS 1995–1999*, Fundacja na Rzecz Nauki Polskiej. Toruń : Wydaw. UMK & FNP, s. 183–186.
- Chojnicki Z., Kukliński A. (2000), *Pamięci Andrzeja Wróbla 1928–1999*. Przegl. Geogr. 72, 4, s. 343–345.
- Czarnocka-Cieciura D., Gazička D., (2002), *Budowa serwisu informacyjnego dla ludzi nauki – współpraca bibliotek Polskiej Akademii Nauk w zakresie ich komputeryzacji*. [w:] *INFOBAZY02: Bazy danych dla nauki*. Materiały konferencyjne. Gdańsk, 24 czerwca – 26 czerwca 2002 r. / Politechnika Gdańska, Centrum Informatyczne TASK, Instytut Oceanologii PAN. Gdańsk : Centrum Informatyczne TASK, 2002125. s. 125–128.
- Czarnocka-Cieciura D., Gazička D., (2002), *Warszawskie Porozumienie Bibliotek Polskiej Akademii Nauk*. [w:] *Współpraca bibliotek naukowych w zakresie obsługi użytkowników*. Materiały konferencyjne. Warszawa, 23–24 września 2002. Warszawa : Biblioteka Główna PW, [CD-ROM]
- Czerwiński J. (2000), *Alfred Jahn 1915–1999*. Przegl. Geogr. 72, 1/2, s. 153–155.
- Degórski M. (2000), *Współpraca naukowa IGiPZ PAN na forum międzynarodowym w okresie transformacji (1991–1998)*. Przegl. Geogr., 72, 1/2, s. 89–102.
- Degórski M. (2003), *Jubileusz Profesor Alicji Breymeyer*. Przegl. Geogr. 75, 2, s. 317–319.
- Dudzicka G. (1997), *Dział Kartografii Centralnej Biblioteki Geografii i Ochrony Środowiska IGiPZ PAN w nowej siedzibie*. Pol. Przegl. Kartogr., 4, s. 383.
- Dudzicka G., Grzybowska I., (2000), *XIX-wieczna kartografia tematyczna ziem polskich w zbiorach Centralnej Biblioteki Geografii i Ochrony Środowiska w Warszawie*. [w:] W. Wernerowa i J. Ostrowski (red.),

- Kartografia Polska XIX wieku w dorobku Bolesława Olszewicza. Z Dziejów Kartografii* T. 12, Wrocław-Warszawa : Wyd. Sudety, s. 189–200.
- Eberhardt P. (1999), *Działalność naukowa Profesora Andrzeja Stasiaka*. Przegl. Geogr. 71, 3, s. 356–359.
- Falkowski J. (2002), *Jerzy Kostrowicki 1918–2002*. Czasop. Geogr. 73, 3, s. 261–263.
- Filutowska K. (1997), *Sprawozdanie z działalności Rady Naukowej IGiPZ PAN w 1996 r.* Przegl. Geogr. 69, 3/4, s. 385–387.
- Gałczyńska B. (2002), *Jubileusz Profesor Władysławy Stoli*. Przegl. Geogr. 74, 1, s. 133–140.
- Gałczyńska B. (2002), *Pamięci Romana Szczęsnego 1929–2000*. Przegl. Geogr. 74, 3, 353–355. Zeszyt poświęcony Profesorowi Romanowi Szczęsnemu.
- Gawryszewski A. (1995), [Czterdziestolecie] *40-lecie Pracowni Kartografii Instytutu Geografii i Przestrzennego Zagospodarowania PAN*. Pol. Przegl. Kartogr. 27, 2, s. 109–111.
- Gazicka D. (1994), *Wybrane publikacje pracowników Instytutu Geografii i Przestrzennego Zagospodarowania Polskiej Akademii Nauk wydane w latach 1953–1993*. Dok. Geogr. 5/6 (suplement), 69 s.
- Gazicka D. (1995), *Halina Tuszyńska-Rękawek 1927–1995*. Przegl. Geogr. 67, 3/4, s. 420–422.
- Gazicka D. (1995), *Halina Tuszyńska-Rękawkowa 1927–1995*. Przegl. Bibliot. 63, 2, s. 224–225.
- Gazicka D. (2001), *Biblioteka dla Kartografów*. „Biuletyn Informacyjny Biblioteki Narodowej” 2/157/2001. s. 49–52.
- Gazicka D. (2003), *50-lecie Centralnej Biblioteki Geografii i Ochrony Środowiska IGiPZ PAN w Warszawie*. Przegl. Geogr. 75, 3, s. 406–501.
- Gazicka D., Peliwo J. (1999), *Bibliografia Geografii Polskiej w sieci Internet*. [w:] *INFOBAZY99: Bazy danych dla nauki*. Materiały z konferencji organizowanej pod patronatem Komitetu Badań Naukowych. Gdańsk, 30 sierpnia – 1 września 1999 r. / Politechnika Gdańska, Centrum Informatyczne TASK, Instytut Oceanologii PAN. Gdańsk : Centrum Informatyczne TASK, s. 291–295.
- Gerlach T. (1997), *Mieczysław Klimaszewski – jego życie i praca*. Czas. Geogr. 68, 1, s. 5–18.
- Gniadkowska A. (1994), *Sprawozdanie z działalności Rady Naukowej IGiPZ PAN w roku 1993*. Przegl. Geogr. 66, 1/2, s. 230–234.
- Gniadkowska A. (1995), *Sprawozdanie z działalności Rady Naukowej IGiPZ PAN w roku 1994*. Przegl. Geogr. 67, 3/4, s. 426–427.
- Gniadkowska A. (1996), *Sprawozdanie z działalności Rady Naukowej IGiPZ PAN w 1995 r.* Przegl. Geogr. 68, 3/4, s. 529–530.
- Jakubowski M. (2003), *Marcin Rościszewski 1929–2002*. Przegl. Geogr. 75, 1, s. 149–150.



- Jakubowski M. (red.), (2003), *Polska i Europa. Kształtowanie przestrzeni wolności. Pamięci Profesora dr. hab. Marcina Rościszewskiego (1929–2002)*. Europa XXI, 9, 151 s.
- Klajnert Z. (2000), *Anna Dylkowa 1912–2000*. Przegł. Geogr. 73, 4, s. 201–207.
- Kondracki J. (1993), *75-lecie Polskiego Towarzystwa Geograficznego*. Nauka Polska 6, s. 95–97.
- Kondracki J. (1996), *Jubileusz Alfreda Jahna*. Przegł. Geogr. 68, 1/2, s. 251–253.
- Korcelli P., Stiglbauer K. (1987), *Professor Stanisław Leszczycki zu seinem 80sten Geburtstag*. Mitteilungen der Osterreichischen Geographischen Gesellschaft 129 Jg. Wien, s. 273–275.
- Kortus B. (2000), *Profesor Stanisław Misztal u 70. rocznicę Urodzin*. Przegł. Geogr. 72, 3, s. 318–321.
- Kostrowicki J., Korcelli P. (1995), *Kazimierz Dziewoński 1910–1994*. Przegł. Geogr. 67, 3/4, s. 411–412.
- Kostrowicki J., Korcelli P. (1995), *Kazimierz Dziewoński 1910–1994*. Nauka 4, s. 255–257.
- Kotarba A. (2002), *Mieczysław Kłapa, 1916–2002*. Przegł. Geogr. 74, 2, s. 301–304.
- Kozłowska-Szczęśna T. (1994), *Ogólnopolska sesja naukowa Instytutu Geografii i Przestrzennego Zagospodarowania PAN, Warszawa 28 IV 1994 r.* Przegł. Geogr. 66, 3/4, s. 449–450.
- Kozłowska-Szczęśna T. (1994), *Jubileuszowa ogólnopolska sesja naukowa Instytutu Geografii i Przestrzennego Zagospodarowania PAN, Warszawa, 28 IV 1994 r.* Nauka 2, s. 233–234.
- Kozłowska-Szczęśna T. (1994), *Instytut Geografii i Przestrzennego Zagospodarowania Polskiej Akademii Nauk. Czterdzieści lat działalności 1953–1993*. Dok. Geogr. 5/6, 208 s.
- Kozłowska-Szczęśna T. (1995), *Siedemdziesięciolecie urodzin profesora Janusza Paszyńskiego*. Przegł. Geogr. 67, 1/2, s. 179–183.
- Kozłowska-Szczęśna T. (1995), *Ogólnopolskie sympozjum naukowe z okazji 40-lecia Zakładu Klimatologii i Jubileusz prof. dra Janusza Paszyńskiego*. Przegł. Geogr. 67, 1/2, s. 183–185.
- Kozłowska-Szczęśna T. (1995), *Czterdziestolecie Zakładu Klimatologii IGiPZ PAN i Jubileusz prof. dra Janusza Paszyńskiego – sympozjum naukowe (Radzików 07–08.11.1994)*. Przegł. Geofiz. 40, 1, s. 89–90.
- Kozłowska-Szczęśna T. (1995), *Zakład Klimatologii IGiPZ PAN w latach 1954–1994*. Przegł. Geogr. 67, 3/4, s. 211–223.
- Kozłowska-Szczęśna T. (1996), *Mieczysław Kuczmarowski 1927–1995*. Przegł. Geogr. 68, 1/2, s. 259–261.
- Kozłowska-Szczęśna T. (1996), *Stanisław Marian Leszczycki 1907–1996*. Przegł. Geogr. 68, 3/4, s. 511–517.
- Kozłowska-Szczęśna T. (2003), *Komitet Nauk Geograficznych PAN 50 lat działalności 1952–2002*. Przegł. Geogr. 75, 3, s. 491–496.

- Kozłowska-Szczęśna T., Kondracki J., Stankowski W. (red.), (1993), *Polskie Towarzystwo Geograficzne w siedemdziesiątą piątą rocznicę działalności*. Zarząd Główny PTG, 150 s.
- Kozłowska-Szczęśna T., Korcelli P. (1997), *Stanisław Marian Leszczycki 1907–1996*, Nauka, 3, s. 256–262.
- Kozłowski S., Kleczkowski A. S. (2003), *Maria Drzał 1929–2002*. Przegl. Geogr. 75, 2, s. 320–322.
- Krawczyk B. (1998), *Działalność Rady Naukowej Instytutu Geografii i Przemysłowego Zagospodarowania im S. Leszczyckiego PAN w 1997 roku*. Przegl. Geogr. 70, 1/2, s. 143–145.
- Krawczyk B. (1999), *Działalność Rady Naukowej Instytutu Geografii i Przemysłowego Zagospodarowania im S. Leszczyckiego PAN w 1998 roku*. Przegl. Geogr. 71, 1/2, s. 188–189.
- Krawczyk B. (2000), *Działalność Rady Naukowej Instytutu Geografii i Przemysłowego Zagospodarowania im S. Leszczyckiego PAN w 1999 roku*. Przegl. Geogr. 72, 1/2, s. 159–161.
- Krawczyk B. (2001), *Działalność Rady Naukowej Instytutu Geografii i Przemysłowego Zagospodarowania im. S. Leszczyckiego PAN w 2000 roku*. Przegl. Geogr. 73, 1/2, s. 213–214.
- Krawczyk B. (2002), *Działalność Rady Naukowej Instytutu Geografii i Przemysłowego Zagospodarowania im S. Leszczyckiego PAN w 2001 roku*. Przegl. Geogr. 74, 2, s. 307–308.
- Krawczyk B. (2003), *Działalność Rady Naukowej Instytutu Geografii i Przemysłowego Zagospodarowania im S. Leszczyckiego PAN w 2002 roku*. Przegl. Geogr. 75, 1, s. 151–152.
- Krawczyk B. (2004), *Działalność Rady Naukowej Instytutu Geografii i Przemysłowego Zagospodarowania im S. Leszczyckiego PAN w 2003 roku*. Przegl. Geogr. 76, 1, s. 109–111.
- Kulikowski R. (2000), *Siedemdziesięciolecie Profesora Romana Szczęsnego*. Przegl. Geogr. 72, 1/2, s. 143–147.
- Lipska B. (1995), *Centralna Biblioteka Geograficzna. Prace i Studia Geograficzne*. T. 16, s. 133–152.
- Mąkolska S., Paćko T. (1985), *Zbiory kartograficzne Centralnej Biblioteki Geograficznej w Warszawie*. Pol. Przegl. Kartogr. 1, s. 6–17.
- Mikulski Z. (1998), *Jerzy Kondracki 1908–1998*. Przegl. Geogr. 70, 3/4, s. 372–377.
- Ostrowski J. (2001), *Tadeusz Garlej (1908–2000)*. Biul. Stow. Kartogr. Pol. 3/4, 37 s.
- Ostrowski J., Pasławski J. (1998), *Profesor Jerzy Kondracki (1 XI 1908– 13 IV 1998)*. Pol. Przegl. Kartogr. 30, 3, s. 228–229.
- Roo Zielińska E., Solon J. (red.), (2001), *Między geografią i biologią – badania nad przemianami środowiska przyrodniczego. Tom dedykowany Prof. dr. hab. Andrzejowi Samuelowi Kostrowickiemu z okazji 80-lecia urodzin*. Prace Geogr. 179, 330 s.

- Roo Zielińska E., Solon J. (red.), (2001), *Typologia zbiorowisk i kartografia roślinności w Polsce – rozważania nad stanem współczesnym. Tom dedykowany Prof. dr. hab. Władysławowi Matuszkiewiczowi z okazji 80-lecia urodzin*. Prace Geogr. 178, 273 s.
- Rościszewski M. (1995), *Czterdziestolecie pracy naukowej Profesora Andrzeja Stasiaka*. Przegł. Geogr. 67, 3/4, s. 422–425.
- Rościszewski M. (1998), *Bogodar Winid (1922–1996)*. Przegł. Geogr. 70, 1/2, s. 133–135.
- Soja R. (1993), *Posiedzenie Rady Naukowej IGiPZ PAN w dniu 7 VII 93*. Przegł. Geogr. 65, 1/2, s. 215–216.
- Soja R. (1998), *Problematyka badawcza z zakresu hydrologii w Zakładzie Geomorfologii Gór i Wyżyn Instytutu Geografii i Przestrzennego Zagospodarowania Polskiej Akademii Nauk w Krakowie w latach 1991–1995*. [w:] A.T. Jankowski (red.), *Bibliografia hydrologiczna ośrodków geograficznych ze szczególnym uwzględnieniem województwa katowickiego*. Katowice, WNOZ UŚ, s. 132–139.
- Sprawozdania z działalności IGiPZ PAN z lat 1953–2003*, IGiPZ PAN Warszawa.
- Starkel L. (1994), *Zakład Geomorfologii i Hydrologii Gór i Wyżyn IGiPZ PAN w Krakowie w latach 1953–1993*. Przegł. Geogr. 66, 3/4, s. 263–284.
- Starkel L. (1996), *Mieczysław Klimaszewski (28 VII 1908–27 XI 1995)*. Roczn. PAU 1995/1996, s. 149–151.
- Starkel L. (1996), *Mieczysław Klimaszewski 1908–1995*. Nauka 4, s. 258–261.
- Starkel L. (1996), *Stefan Kozarski (4 VII 1930 – 19 I 1996)*. Roczn. PAU 1995/1996, s. 152–154.
- Starkel L. (2002), *Pierwsze lata Instytutu Geografii PAN*. Przegł. Geogr. 74, 2, s. 281–299.
- Starkel L. (2002), *Karpackie stacje naukowe IGiPZ PAN i ich znaczenie w poznawaniu środowiska przyrodniczego gór*. Przegł. Geogr. 74, 4, s. 619–623.
- Starkel L. (2003), *Równoległość badań paleogeograficznych i współczesnych procesów hydro-geomorfologicznych w działalności Zakładu Geomorfologii i Hydrologii Gór i Wyżyn IGiPZ PAN w Krakowie*. Przegł. Geogr. 75, 4, s. 623–640.
- Starkel L. (2003), *Ósemka młodych krakowiaków wśród pierwszej załogi Instytutu Geografii PAN*. Przegł. Geogr. 75, 4, s. 641–643.
- Starkel L. (2003), *Krystyna Wit-Józwiak 1922–2003*. Przegł. Geogr. 75, 4, s. 645–646.
- Starkel L., Kotarba A. (1996), *Mieczysław Klimaszewski (28.07.1908 – 27.11.1995)* Studia Geomorph. Carpatho-Balcan. 30, s. 129–131.
- Stasiak A. (red.), (2003), *Księga poświęcona pamięci profesora Marcina Rościszewskiego*. Geopolitical Studies, 10, 346 s.
- Stoła W. (2003), *Jerzy Samuel Kostrowicki 1918 – 2002*. Przegł. Geogr. 75, 1, s. 145–149.



- Szczęsny R. (1996), *Zakład Geografii Rolnictwa i Obszarów Wiejskich IGiPZ PAN 1956–1996*. Przegl. Geogr. 68, 1/2, s. 3–18.
- Szupryczyński J. (1994), *Krzysztof Kulpa 1959–1993*. Przegl. Geogr. 66, 1/2, s. 228–229.
- Szupryczyński J. (1995), *Instytut Geografii i Przestrzennego Zagospodarowania PAN. [dotyczy Zakładu Geomorfologii i Hydrologii Niżu w Toruniu]*, Głos Uczelni 4, Wyd. specjalne s. 12–14.
- Szupryczyński J. (1995), *Badania na Islandii*. Głos Uczelni 4, Wyd. Specjalne, 16 s.
- Szupryczyński J. (1995), *Wyprawy naukowe w Tien-Szan*. Głos Uczelni 4, Wyd. specjalne 18 s.
- Szupryczyński J. (1995), *Kto jest kim w PTG*. Polskie Towarzystwo Geograficzne, 114 s.
- Szupryczyński J. (1996), *Mieczysław Klimaszewski 1908–1995*. Przegl. Geogr. 68, 1/2, s. 255–257.
- Szupryczyński J. (1997), *Stefan Kozarski (1930–1996)*, Nauka 1, s. 233–238.
- Szupryczyński J. (1997), *Mieczysław Klimaszewski (1908–1995)*, Nauka 2, s. 287–290.
- Szupryczyński J. (1998), *Nowa siedziba Instytutu Geografii i Przestrzennego Zagospodarowania PAN*. Przegl. Geogr. 70, 1/2, s. 142–143.
- Szupryczyński J. (1998), *Zakład Geomorfologii i Hydrologii Niżu Instytutu Geografii i Przestrzennego Zagospodarowania PAN w latach 1953–1998*. Przegl. Geogr. 70, 3/4, s. 173–196.
- Szupryczyński J. (1999), *Sesja naukowa z okazji 45-lecia działalności Instytutu Geografii PAN [Warszawa 4 IX 1998 r.]*. Przegl. Geogr. 71, 1/2, s. 189–190.
- Szupryczyński J. (2000), *Mieczysław Liberacki 1929–1999*. Przegl. Geogr. 72, 3, s. 322–323.
- Szupryczyński J. (2001), *Profesor Marcin Rościszewski w 70. rocznicę Urodzin*. Przegl. Geogr. 73, 3, s. 435–438.
- Szupryczyński J. (2003), *700 posiedzeń naukowych w Zakładzie Geomorfologii i Hydrologii Niżu IGiPZ PAN w Toruniu*. Przegl. Geogr. 75, 4, 650 s.
- Szupryczyński J., Nowaczyk B. (1996), *Stefan Kozarski 1930–1996*. Przegl. Geogr. 68, 3/4, s. 521–523.
- Taylor Z. (1999), [Czterdziestopięciolate] *45-lecie pracy naukowej Profesora Teofila Lijewskiego*. Prace Kom. Geogr. Komunik. PTG, 5, s. 7–10.
- Taylor Z. (2001), *Jubileusz Profesora Teofila Lijewskiego*. Przegl. Geogr. 73, 1/2, s. 197–200.



**STANISLAW LESZCZYCKI**  
**INSTITUTE OF GEOGRAPHY AND SPATIAL ORGANIZATION**  
**POLISH ACADEMY OF SCIENCES**  
**THE FIFTY YEARS OF ACTIVITY**

**Summary**

The publication aims to present the activity of the Institute over the period of fifty years from 1953 to 2003, taking account of organizational changes, research interests, major scientific achievements as well as national and international cooperation. It focuses also on editorial accomplishments and the development of the Central Library of Geography and Environmental Protection

In the publication, the great emphasis, however, is placed on the activity of the Institute during the last decade (1993-2003). When necessary, it makes causal references to the previous years of the Institute's history which are covered more fully in the back issue published on the occasion of 40th anniversary (T. Kozłowska, 1994). In addition, it contains the list of major publications brought out by the Institute in the years from 1994 to 2003 (compiled by MSc Jan Peliwo). The complete list of publications can be found in the annual journal "Bibliography of Polish Geography" published by the Institute.

The Institute came into existence on October 10, 1953 due to professor Stanislaw Leszczycki (a full member of Polish Academy of Sciences), who was its founder and director in the period from 1953 to 1977. Its next director was professor Jerzy Kostrowicki (1978-1986), a full member of Polish Academy of Sciences. Professor Piotr Korcelli (a correspondent member of PAS) has been a director of the Institute since 1987.

The Institute is a leading centre of research dealing with physical and socio-economic geography as well as spatial organization studies. It gained a position of one of the most outstanding centers of that kind in the Central and Eastern Europe. The Institute cooperates with other scientific centres from more than 30 countries (23 European and 8 extra-European institutes).

As of December 31, 2003, the Institute numbered 122 employees, including 53 scientific staff (10 professors, 8 associate professors, 24 assistant professors, 11 research assistants). The rest of the employee included technical assistants, library staff as well as accounting and administration personnel.

The scientific researches are carried out by 6 departments, 2 specialist laboratories and 4 study groups.



## ZAŁĄCZNIKI

**Nr 1. PRACOWNICY INSTYTUTU (stan na dzień 31 XII 2003) – Ewa Nowak**

### **Dyrektor**

prof. dr hab. Piotr Korcelli – członek korespondent PAN

### **Przewodniczący Rady Naukowej**

prof. dr hab. Jan Szupryczyński

### **Zastępcy dyrektora**

doc. dr hab. Marek Degórski (ds. naukowych)

prof. dr hab. Andrzej Gawryszewski (ds. ogólnych)

dr Jarosław Baranowski (ds. administracyjno-ekonomicznych)

### **Sekretariat**

mgr Jan Peliwo – kierownik

Aneta Gniadkowska

Elżbieta Gruszecka

Ewa Nosińska

### **Zakład Geoekologii**

prof. dr hab. Alicja Breymeyer – kierownik

prof. dr hab. Andrzej Samuel Kostrowicki – emerytowany profesor

prof. dr hab. Władysław Matuszkiewicz – emerytowany profesor

doc. dr hab. Marek Degórski

doc. dr hab. Jan Matuszkiewicz

doc. dr hab. Jerzy Solon

dr hab. Joanna Plit

dr Bożenna Grabińska

dr Anna Kozłowska

dr Ewa Roo-Zielińska

mgr inż. Anna Kowalska

mgr Jacek Wolski

Zofia Nowicka

Jolanta Więckowska

### **Zakład Geografii Miast i Ludności**

prof. dr hab. Grzegorz Węclawowicz – kierownik

prof. dr hab. Jerzy Grzeszczak – emerytowany profesor

doc. dr hab. Zbigniew Taylor

dr Bożena Degórska

dr Marek Jerczyński

dr Alina Potrykowska

dr Halina Powęska

dr Tomasz Przemysław Śleszyński

dr Marek Więckowski

mgr Ewa Korcelli-Olejniczak

dr Stanisław Kozłowski

mgr Ariel Ciechański

mgr Anna Guszczka

lic. Anna Adamiak

**Zakład Geomorfologii i Hydrologii Gór i Wyzyn w Krakowie**

prof. dr hab. Adam Kotarba – członek korespondent PAN – kierownik

prof. dr hab. Leszek Starkel – członek rzeczywisty PAN

prof. dr hab. Tadeusz Gerlach – emerytowany profesor

doc. dr hab. Maria Baumgart-Kotarba (do 16 XII 2003)

doc. dr hab. Roman Soja

dr Elżbieta Czyżowska-Wiśniewska – długoterminowy urlop bezpłatny

dr Tomasz Kalicki

dr Zofia Rączkowska

mgr Anna Budek

mgr Stanisław Kędzia

mgr Paweł Prokop

Monika Chojnacka

Barbara Gnela

– **Stacja Badawcza w Szymbarku k. Gorlic**

dr Eugeniusz Gil – kierownik

mgr Witold Bochenek

Dorota Spólnik

Wiesława Stawiarz

– **Stacja Badawcza im. Marii i Mieczysława Kłapów na Hali Gąsienicowej**

prof. dr hab. Adam Kotarba – kierownik

Maria Konieczek

Marek Kotlarczyk

**Pracownia Procesów Fluwialnych „Homerka”****we Frycowej k. Nowego Sącza**

prof. dr hab. Wojciech Froehlich – kierownik

Wiesława Pogwizd

Jacenty Skrzypiec

**Zakład Geomorfologii i Hydrologii Nizy w Toruniu**

prof. dr hab. Jan Szupryczyński

dr Mirosław Błaszkiwicz

dr Piotr Gierszewski

dr Piotr Lamparski

mgr Dariusz Brykała

mgr Halina Grobelska

mgr Jarosław Kordowski

Hanna Bargiel

Wiesława Błaszkiwicz

Piotr Leśniak

– **Stacja Obserwacyjna w Dobiegniewie k. Włocławka**

dr Piotr Gierszewski – kierownik

Elżbieta Szpadzińska – obserwator

**Zakład Klimatologii**

prof. dr hab. Teresa Kozłowska-Szczęśna – kierownik

prof. dr Janusz Paszyński – emerytowany profesor



doc. dr hab. Krzysztof Błażejczyk  
 doc. dr hab. Barbara Krawczyk  
 dr Magdalena Kuchcik  
 mgr Anna Beata Adamczyk  
 tech. meteo. Magdalena Ożga  
 – Stacja Obserwacyjna w Borowej Górze k. Serocka  
 dr Jarosław Baranowski – kierownik  
 – Stacja Aktynometryczna w Warszawie, ul. Twarda 51/55  
 doc. dr hab. Krzysztof Błażejczyk – opiekun naukowy

#### **Zakład Przestrzennego Zagospodarowania i Badań Regionalnych**

prof. dr hab. Piotr Eberhardt – kierownik  
 prof. dr hab. Teofil Lijewski – emerytowany profesor  
 prof. dr hab. Stanisław Misztal – emerytowany profesor  
 prof. dr hab. Andrzej Stasiak – emerytowany profesor  
 prof. dr hab. Władysława Stola – emerytowany profesor  
 prof. dr hab. Halina Szulc – emerytowany profesor  
 doc. dr hab. Jerzy Bański  
 dr Jacek Głowacki  
 dr Tomasz Komornicki  
 dr Mariusz Kowalski  
 dr Roman Kulikowski  
 dr Marek Potrykowski – długoterminowy urlop bezpłatny  
 dr Feliks Szlajfer – długoterminowy urlop bezpłatny  
 dr Włodzimierz Zgliński  
 mgr Dariusz Świątek  
 mgr Konrad Czapiewski  
 mgr Maciej Jakubowski  
 mgr Barbara Solon  
 mgr Anna Tkocz

#### **Pracownia Kartografii i Systemów Informacji Geograficznej i Zespół Wydawnictw**

prof. dr hab. Andrzej Gawryszewski – kierownik  
 dr Andrzej Czerny  
 mgr Małgorzata Cała  
 mgr Tadeusz Zbigniew Kliniewski  
 mgr Janusz Księżak  
 mgr Aleksandra Kurek  
 mgr Anna Leonowicz  
 mgr Jerzy Ostrowski  
 mgr Wojciech Pomianowski  
 mgr Wojciech Rządowski

#### **W tym wydawnictwa:**

doc. dr hab. Ewa Nowosielska  
 mgr Ewa Jankowska  
 mgr Barbara Jaworska  
 mgr Ludmiła Kwiatkowska  
 lic. Tomasz Paczuski

**Centralna Biblioteka Geografii i Ochrony Środowiska**

mgr Dorota Gazicka – kierownik  
 dr Hanna Łagowska  
 mgr Grażyna Dudzicka  
 mgr Joanna Dziegielewska  
 mgr Irena Grzybowska  
 mgr Alicja Kamińska  
 mgr Grażyna Seliga  
 mgr Anna Szemiel  
 Barbara Dąbrowska  
 Krystyna Filutowska  
 Elżbieta Pawlicka  
 Irena Poloczek

**Administracja**

dr Jarosław Baranowski – zastępca dyrektora  
 mgr Andrzej Piotrowski  
 mgr Stanisław Statkiewicz – referat prawny  
 Ewa Nowak – referat osobowy

**- Dział Administracyjny**

Halina Dobrzyńska – kierownik  
 Agnieszka Dobrzyńska  
 Maciej Flis  
 Marek Nowak

**- Dział Finansowo-Księgowy**

Grażyna Szablewska – główny księgowy  
 Maria Mańkowska  
 Grażyna Osica  
 Ewa Panufnik  
 Jolanta Rawa  
 lic. Urszula Żuchewicz

**Zespoły Międzyzakładowe****- Zespół Studyjny Europa XXI**

mgr Maciej Jakubowski – koordynator

**- Zespół Badań Transformacji Obszarów Wiejskich**

doc. dr hab. Jerzy Bański – koordynator

**- Zespół Badań Obiegu Wody i Erozji Gleb w Cherrapunjee (Indie)**

prof. dr hab. Leszek Starkel – koordynator

**- Zespół Syntetycznych Studiów Przestrzennych**

prof. dr hab. Piotr Korcelli – koordynator

**MIĘDZYNARODOWA JEDNOSTKA BADAWCZA****AFILIOWANA PRZY INSTYTUCIE****Środkowoeuropejskie Forum Badań Migracyjnych**

doc. dr hab. Marek Kupiszewski – dyrektor

**Nr 2. SKŁADY RADY NAUKOWEJ INSTYTUTU (1993–2003) –**  
**Aneta Gniadkowska**

**Kadencja 1993–1995 (wybory 26 III 1993)**

Honorowy przewodniczący: Prof. dr hab. Stanisław LESZCZYCKI  
 (czł. rzecz. PAN)

Przewodniczący: Prof. dr hab. Andrzej S. KOSTROWICKI

Zastępcy: Prof. dr hab. Kazimierz KLIMEK

Prof. dr hab. Jan SZUPRYCZYŃSKI

Sekretarz: Prof. dr hab. Piotr EBERHARDT

Członkowie: Doc. dr hab. Maria BAUMGART-KOTARBA

Prof. dr hab. Alicja BREYMEYER

Prof. dr hab. Zbyszko CHOJNICKI

Doc. dr hab. Eugeniusz DROZDOWSKI (zmarł 27 VI 1995)

Prof. dr hab. Kazimierz DZIEWOŃSKI (czł. rzecz. PAN)  
 (zmarł 4 XI 1994)

Doc. dr hab. Wojciech FROEHLICH

Doc. dr hab. Andrzej GAWRYSZEWSKI

Doc. dr hab. Tadeusz GERLACH

Prof. dr hab. Jerzy GRZESZCZAK

Doc. dr hab. Marek GRZEŚ

Prof. dr hab. Adam JELONEK

Dr Marek JERCZYŃSKI

Prof. dr hab. Jerzy KONDRACKI

Prof. dr hab. Piotr KORCELLI (czł. koresp. PAN 1994)

Prof. dr hab. Bronisław KORTUS

Prof. dr Jerzy KOSTROWICKI (czł. rzecz. PAN)

Prof. dr hab. Adam KOTARBA

Prof. dr hab. Stefan KOZARSKI (czł. koresp. PAN) (zmarł 19 I 1996)

Prof. dr hab. Teresa KOZŁOWSKA-SZCZĘSNA

Prof. dr hab. Antoni KUKLIŃSKI

Dr Roman KULIKOWSKI

Prof. dr hab. Teofil LIJEWSKI

Prof. dr hab. Stanisław LISZEWSKI

Doc. dr hab. Jan M. MATUSZKIEWICZ

Prof. dr hab. Władysław MATUSZKIEWICZ

Prof. dr hab. Stanisław MISZTAL

Prof. dr hab. Bogdan NEY (czł. koresp. PAN)

Prof. dr Janusz PASZYŃSKI

Dr Ewa ROO-ZIELIŃSKA

Prof. dr hab. Marcin ROŚCISZEWSKI

Dr Roman SOJA

Prof. dr hab. Wojciech STANKOWSKI

Prof. dr hab. Leszek STARKEL (czł. koresp. PAN)

Prof. dr hab. Andrzej STASIAK

Doc. dr hab. Władysława STOLA

Prof. dr hab. Roman SZCZĘSNY

Prof. dr hab. Halina SZULC

Prof. dr hab. Andrzej WERWICKI

Doc. dr hab. Grzegorz WĘCŁAWOWICZ

**Kadencja 1996–1998 (wybory 23 IV 1996)**

Honorowy przewodniczący: Prof. dr hab. Stanisław LESZCZYCKI  
(czł. rzec. PAN) (zmarł 17 VI 1996)

Przewodniczący: Prof. dr hab. Andrzej S. KOSTROWICKI

Zastępcy: Prof. dr Janusz PASZYŃSKI

Prof. dr hab. Andrzej STASIAK

Sekretarz: Doc. dr hab. Barbara KRAWCZYK

Członkowie: Doc. dr hab. Zygmunt BABIŃSKI

Doc. dr hab. Maria BAUMGART-KOTARBA

Doc. dr hab. Krzysztof BŁAŻEJCZYK

Prof. dr hab. Alicja BREYMEYER

Prof. dr hab. Andrzej CIOŁKOSZ

Prof. dr hab. Teresa CZYŻ

Prof. dr hab. Piotr EBERHARDT

Prof. dr hab. Jan FALKOWSKI

Prof. dr hab. Wojciech FROEHLICH

Doc. dr hab. Andrzej GAWRYSZEWSKI

Prof. dr hab. Tadeusz GERLACH

Prof. dr hab. Jerzy GRZESZCZAK

Prof. dr hab. Adam JELONEK

Prof. dr hab. Kazimierz KLIMEK

Prof. dr hab. Jerzy KONDRACKI (zmarł 13 IV 1998)

Prof. dr hab. Piotr KORCELLI (czł. koresp. PAN)

Prof. dr hab. Bronisław KORTUS

Prof. dr Jerzy KOSTROWICKI

Prof. dr hab. Andrzej KOSTRZEWSKI

Prof. dr hab. Adam KOTARBA (czł. koresp. PAN 1998)

Prof. dr hab. Teresa KOZŁOWSKA-SZCZĘSNA

Dr Roman KULIKOWSKI

Prof. dr hab. Teofil LIJEWSKI

Prof. dr hab. Stanisław LISZEWSKI

Doc. dr hab. Jan M. MATUSZKIEWICZ

Prof. dr hab. Władysław MATUSZKIEWICZ

Prof. dr hab. Stanisław MISZTAL

Prof. dr hab. Bogdan NEY (czł. koresp. PAN)

Doc. dr hab. Ewa NOWOSIELSKA

Dr Ewa ROO-ZIELIŃSKA

Prof. dr hab. Marcin ROŚCISZEWSKI

Dr hab. Zbigniew RYKIEL

Dr Roman SOJA

Prof. dr hab. Wojciech STANKOWSKI

Prof. dr hab. Leszek STARKEL (czł. rzec. PAN 1998)

Doc. dr hab. Władysława STOLA

Prof. dr hab. Roman SZCZĘSNY

Prof. dr hab. Halina SZULC

Prof. dr hab. Jan SZUPRYCZYŃSKI

Doc. dr hab. Grzegorz WĘCŁAWOWICZ

Prof. dr hab. Alojzy WOŚ

Prof. dr hab. Andrzej WRÓBEL



**Kadencja 1999–2002 (wybory 18 I 1999)**

Przewodniczący: Prof. dr hab. Marcin ROŚCISZEWSKI  
(zmarł 19 VIII 2002)

Zastępcy: Prof. dr hab. Andrzej STASIAK

Prof. dr hab. Jan SZUPRYCZYŃSKI

Sekretarz: Doc. dr hab. Barbara KRAWCZYK

Członkowie: Doc. dr hab. Zygmunt BABIŃSKI

Doc. dr hab. Jerzy BAŃSKI

Doc. dr hab. Maria BAUMGART-KOTARBA

Doc. dr hab. Krzysztof BŁAŻEJCZYK

Prof. dr hab. Alicja BREYMEYER

Prof. dr hab. Andrzej CIOŁKOSZ

Prof. dr hab. Teresa CZYŻ

Prof. dr hab. Piotr EBERHARDT

Prof. dr hab. Jan FALKOWSKI

Prof. dr hab. Wojciech FROEHLICH

Prof. dr hab. Andrzej GAWRYSZEWSKI

Prof. dr hab. Jerzy GRZESZCZAK

Prof. dr hab. Andrzej HOPFER (czł. koresp. PAN)

Prof. dr hab. Piotr KORCELLI (czł. koresp. PAN)

Prof. dr hab. Andrzej S. KOSTROWICKI

Prof. dr hab. Andrzej KOSTRZEWSKI

Prof. dr hab. Adam KOTARBA (czł. koresp. PAN)

Prof. dr hab. Teresa KOZŁOWSKA-SZCZĘSNA

Dr Roman KULIKOWSKI

Prof. dr hab. Teofil LIJEWSKI

Prof. dr hab. Stanisław LISZEWSKI

Prof. dr hab. Jan ŁOBODA

Doc. dr hab. Jan Marek MATUSZKIEWICZ

Prof. dr hab. Stanisław MISZTAL

Prof. dr hab. Elżbieta MYCIELSKA-DOWGIAŁŁO

Doc. dr hab. Ewa NOWOSIELSKA

Prof. dr Janusz PASZYŃSKI

Dr hab. Joanna PLIT

Doc. dr hab. Zbigniew RYKIEL

Dr Roman SOJA

Prof. dr hab. Leszek STARKEL (czł. rzecz. PAN)

Prof. dr hab. Władysława STOLA

Prof. dr hab. Roman SZCZĘSNY (zmarł 28 XII 2000)

Prof. dr hab. Grzegorz WĘCŁAWOWICZ

Prof. dr hab. Alojzy WOŚ

43. Prof. dr hab. Andrzej WRÓBEL (zmarł 5 X 1999)

**Kadencja 2003–2006 (wybory 14 I 2003)**

Przewodniczący: Prof. dr hab. Jan SZUPRYCZYŃSKI

Zastępcy: Prof. dr hab. Andrzej CIOŁKOSZ

Prof. dr hab. Grzegorz WĘCŁAWOWICZ

Sekretarz: Doc. dr hab. Barbara KRAWCZYK

Członkowie: Dr hab. Zygmunt BABIŃSKI

Doc. dr hab. Jerzy BAŃSKI

Doc. dr hab. Maria BAUMGART-KOTARBA  
 Prof. dr hab. Renata BEDNAREK  
 Doc. dr hab. Krzysztof BŁAŻEJCZYK  
 Prof. dr hab. Alicja BREYMEYER  
 Prof. dr hab. Teresa CZYŻ  
 Doc. dr hab. Marek DEGÓRSKI  
 Prof. dr hab. Bolesław DOMAŃSKI  
 Prof. dr hab. Piotr EBERHARDT  
 Prof. dr hab. Wojciech FROEHLICH  
 Prof. dr hab. Andrzej GAWRYSZEWSKI  
 Prof. dr hab. Benicjusz GŁĘBOCKI  
 Prof. dr hab. Andrzej HOPFER (czł. koresp. PAN)  
 Dr Tomasz KOMORNICKI  
 Prof. dr hab. Piotr KORCELLI (czł. koresp. PAN)  
 Prof. dr hab. Andrzej KOSTRZEWSKI  
 Prof. dr hab. Adam KOTARBA (czł. koresp. PAN)  
 Prof. dr hab. Andrzej KOWALCZYK  
 Prof. dr hab. Teresa KOZŁOWSKA-SZCZĘSNA  
 Prof. dr hab. Stanisław LISZEWSKI  
 Doc. dr hab. Jan Marek MATUSZKIEWICZ  
 Doc. dr hab. Ewa NOWOSIELSKA  
 Prof. dr hab. Romuald OLACZEK  
 Doc. hab. Joanna PLIT  
 Dr Zofia RĄCZKOWSKA  
 Dr Ewa ROO-ZIELIŃSKA  
 Prof. dr hab. Andrzej ROSNER  
 Prof. dr hab. Leszek STARKEL (czł. rzecz. PAN)  
 Prof. dr hab. Władysława STOLA  
 Dr hab. Tadeusz STRYJAKIEWICZ  
 Doc. dr hab. Zbigniew TAYLOR  
 Prof. dr hab. Alojzy WOŚ

**Nr 3. DOKTORZY WYPROMOWANI W INSTYTUCIE (1993–2003) – Aneta Gniadkowska**

Lp.	Rok	Imię i nazwisko	Tytuł rozprawy doktorskiej	Data nadania stopnia	Miejsce pracy	Promotor
157	1993	Maria SMIGIELSKA	„Kierunki rozwoju rolnictwa w wielofunkcyjnym regionie Gór Świętokrzyskich”	26.03.1993	WSP Kielce	prof. Marian Koziej
158	1994	Piotr GĘBICA	„Ewolucja doliny Wisły pomiędzy Nowym Brzeskiem a Opatowcem w vistulianie i holocenie”	8.06.1994	IGiPZ PAN	prof. Leszek Starkel
159	1996	Jerzy BAŃSKI	„Przemiany rolniczego użytkowania ziemi w Polsce w latach 1975–1988”	8.10.1996	IGiPZ PAN	doc. Władysława Stola

Lp.	Rok	Inię i nazwisko	Tytuł rozprawy doktorskiej	Data nadania stopnia	Miejsce pracy	Promotor
160	1997	Zoia RĄCZKOWSKA	„Geomorfologiczna rola płatów śnieżnych w Tatrach Wysokich”	30.04.1997	IGiPZ PAN	prof. Adam Kotarba
161	1997	Miosław BŁASZKIEWICZ	„Dolina Wierzycy, jej geneza oraz rozwój w późnym plejstocenie i wczesnym holocenie”	30.04.1997	IGiPZ PAN	prof. Jan Szupryczyński
162	1997	Ma'ek KOT	„Denudacja chemiczna Tatr Wysokich”	11.06.1997	Tatrzański Park Narod. Zakopane	prof. Adam Kotarba
163	1997	Jolanta ŻÓŁTOWSKA	„Geneza i rozwój przestrzenny wsi księstwa Łowickiego”	29.10.1997	– nie pracująca	prof. Halina Szulc
164	1998	Pi'or GIERSZEWSKI	„Charakterystyka środowiska hydrochemicznego wód powierzchniowych zachodniej części Kotliny Płockiej”	28.10.1998	IGiPZ PAN	prof. Jan Szupryczyński
165	1998	Tomasz KOMORNICKI	„Granice Polski. Analiza stopnia przenikalności w warunkach zmieniającej się sytuacji geopolitycznej i wzrastającego ruchu granicznego (po 1990 r.)”	9.12.1998	IGiPZ PAN	prof. Andrzej Stasiak
166	1999	Zbigniew BRENDA	„Główne czynniki antropogeniczne kształtujące układ stosunków wodnych na obszarze województwa wrocławskiego”	12.05.1999	Wojew. Biuro Planow. Przestrz Włocławek	doc. Zygmunt Babiński
167	1999	Waldemar GORZYM-WILKOWSKI	„Kształtowanie regionu transgranicznego na przykładzie obszaru przygranicznego polsko-białorusko-ukraińskiego”	30.06.1999	Wojew. Biuro Planow. Przestrz Lublin	prof. Piotr Eberhardt
168	1999	Krzysztof Roman LANKAUF	„Recesja lodowców rejonu Kaffiryry (Ziemia Oskara II, Spitsbergen) w XX wieku „geografia fizyczna”	27.10.1999	IG UMK	prof. Jan Szupryczyński
169	1999	Bożena DEGÓRSKA	„Przemiany użytkowania ziemi na terenie połu-	8.12.1999	IGiPZ PAN	prof. Władysław Matuszkiewicz

Lp.	Rok	Imię i nazwisko	Tytuł rozprawy doktorskiej	Data nadania stopnia	Miejsce pracy	Promotor
170	2001	Ewa PAŁKA	dniowo-wschodnich Kujaw od końca XVIII wieku do roku 1970” „Uwarunkowania i kierunki rozwoju agroturystryki na Kielecczyźnie”	30.05.2001	Akad. Świętokrzyska. Kielce	prof. Władysława Stola
171	2001	Dariusz DUKACZEWSKI	„Kartograficzna prezentacja dynamiki zmian użytkowania ziemi za pomocą animowanych map elektronicznych na przykładzie Gór Izerkich”	30.05.2001	Instytut Geodezji i Kartografii	prof. Andrzej Ciolkosz
172	2001	Elżbieta B. KOZUBEK	„Zmiany użytkowania ziemi w rejonie tarnobrzeskim pod wpływem uprzemysłowienia w latach 1937–1992 w świetle interpretacji map i obrazów satelitarnych”	17.10.2001	Instytut Geodezji i Kartografii	prof. Andrzej Ciolkosz
173	2001	Mariusz KOWALSKI	„Geografia wyborcza Polski. Przestrzenne zróżnicowanie zachowań wyborczych Polaków w latach 1989–1998”	5.12.2001	IGiPZ PAN	prof. Piotr Eberhardt
174	2002	Piotr LAMPARSKI	„Formy i osady czwartorzędowe w świetle badań radarowych”	11.12.2002	IGiPZ PAN	prof. Jan Szupryczyński
175	2003	Tomasz Przemysław ŚLESZYŃSKI	„Transformacja przestrzeni miejskiej Warszawy w latach 1990–99 na przykładzie zachodniej części centrum”	21.05.2003	IGiPZ PAN	prof. Grzegorz Węclawowicz
176		Jarosław BARANOWSKI	„Lokalne zróżnicowanie warunków solarnych w Tatrach i jego związku z rzeźbą terenu i szatą roślinną (na przykładzie Hali Gąsienicowej)”	10.12.2003	IGiPZ PAN	doc. Krzysztof Błażejczyk
177		Elżbieta CZYŻOWSKA-WIŚNIEWSKA	„Powodzie i współczesna sedimentacja osadów powodziowych w dolinie Wisłoki”	10.12.2003	IGiPZ PAN	prof. Leszek Starkel



**Nr 4. DOKTORZY HABILITOWANI WYPROMOWANI W INSTYTUCIE  
(1993–2003) – Aneta Gniadkowska**

Nr	Rok	Imię i nazwisko	Tytuł rozprawy habilitacyjnej	Miejsce zatrudnienia	Data nadania stopnia
55	1993	Zbigniew RYKIEL	„Rozwój regionów stykowych w teorii i w badaniach empirycznych”	IGiPZ PAN	20.10.1993
56	1993	Zygmunt BABIŃSKI	„Współczesne procesy korytowe dolnej Wisły”	IGiPZ PAN	20.10.1993
57	1993	Maciej DRZEWIECKI	„Wiejska przestrzeń rekreacyjna”	Inst. Turystyki Warszawa, Zakł. Zagosp.Regionów i Miejscowości Turyst. w Bydgoszczy	17.11.1993
58	1994	Krzysztof BŁAŻEJCZYK	„Wymiana ciepła pomiędzy człowiekiem a otoczeniem w różnych warunkach środowiska geograficznego”	IGiPZ PAN	6.04.1994
59	1994	Ewa NOWOSIELSKA	„Teoria Christallera: prawda i mity (w sprawie nieporozumień pojęciowych)”	IGiPZ PAN	8.06.1994
60	1994	Barbara KRAWCZYK	„Typologia i ocena bioklimatu Polski na podstawie bilansu cieplnego ciała człowieka”	IGiPZ PAN	25.10.1994
61	1995	Mieczysław BANACH	„Morfodynamika strefy brzegowej zbiornika Włocławek”	IGiPZ PAN	28.06.1995
62	1995	Katarzyna DĄBROWSKA-ZIELIŃSKA	„Szacowanie ewapotranspiracji, wilgotności gleb i masy zielonej łąk na podstawie zdjęć satelitarnych NOAA”	IGiK	14.12.1995
63	1996	Ryszard GLAZIK	„Obieg wody w klimacie kontynentalnym na przykładzie północnej Mongolii”	IGiPZ PAN	6.03.1996
64	1996	Jerzy DZIECIUCHOWICZ	„Determinanty demograficzne i społeczno-ekonomiczne redystrybucji przestrzennej ludności aglomeracji miejskich, przykład aglomeracji łódzkiej”	UŁ	8.10.1996
65	1997	Stanisław KOZIARSKI	„Przekształcenia struktury przestrzennej sieci kolejowej w Polsce i na świecie”	Uniwersytet Opolski	29.10.1997
66	1997	Marek PRONIEWSKI	„Polityka kształcenia jako czynnik rozwoju regionalnego na przykładzie Niemiec”	Uniwersytet w Białymstoku	17.12.1997
67	1998	Joanna PLIT	„Antropogeniczne i naturalne przeobrażenia krajobrazów roślinnych	IGiPZ PAN	18.03.1998

Nr	Rok	Imię i nazwisko	Tytuł rozprawy habilitacyjnej	Miejsce zatrudnienia	Data nadania stopnia
68	1999	Michał JASIULEWICZ	Mazowska (od schyłku XVIII w. do 1990 r.)”. „Przekształcenia strukturalne i przestrzenne obszarów wiejskich Pomorza Środkowego w okresie transformacji systemowej”	Politechnika Koszalińska	27.10.1999
69	2000	Zbigniew TAYLOR	„Przestrzenna dostępność miejsc zatrudnienia, kształcenia i usług a codzienna ruchliwość ludności wiejskiej”	IGiPZ PAN	15.03.2000
70	2000	Zbigniew MAKIEŁA	„Infrastruktura techniczna w strukturze regionalnej Polski Południowo-Wschodniej”	WSP Kraków	7.06.2000
71	2000	Jerzy BAŃSKI	„Obszary problemowe w rolnictwie Polski”	IGiPZ PAN	11.10.2000
72	2001	Tadeusz PALMOWSKI	„Rola regionów transgranicznych w procesie integracji Europy Bałtyckiej”	UG Gdańsk	17.10.2001
73	2002	Roman RUDNICKI	„Zmiany układu przestrzennego struktury agrarnej Polski Północnej w latach 1988–1998 (uwarunkowania – dynamika – kierunki)”	UMK Toruń	25.09.2002
74	2002	Marek DEGÓRSKI	„Przestrzenna zmienność właściwości gleb bielicoziemnych środkowej i północnej Europy a geograficzne zróżnicowanie czynników pedogenicznych”	IGiPZ PAN	30.10.2002
75	2002	Marek KUPISZEWSKI	„Modelowanie dynamiki przemian ludności w warunkach wzrostu znaczenia migracji międzynarodowych”	IGiPZ PAN	11.12.2002
76	2003	Roman SOJA	„Hydrologiczne aspekty antropopresji w Polskich Karpatach”	IGiPZ PAN	22.10.2003
77	2003	Jerzy SOLON	„Ocena różnorodności krajobrazu na podstawie analizy struktury przestrzennej roślinności”	IGiPZ PAN	10.12.2003

**Nr 5. PROFESOROWIE WYPROMOWANI W INSTYTUCIE (1993–2003)**  
– Aneta Gniadkowska

Lp.	Imię i nazwisko	Uchwała Rady Naukowej IGiPZ PAN	Nominacja	Miejsce pracy
1	Andrzej WERWICKI	04.06.1992	20.01.1993	IGiPZ PAN
2	Piotr EBERHARDT	07.07.1992	20.01.1993	IGiPZ PAN

Lp.	Imię i nazwisko	Uchwała Rady Naukowej IGiPZ PAN	Nominacja	Miejsce pracy
3	Roman SZCZĘSNY	26.03.1993	18.10.1993	IGiPZ PAN
4	Wojciech FROEHLICH	25.10.1994	22.11.1995	IGiPZ PAN
5	Tadeusz GERLACH	25.10.1994	10.05.1995	IGiPZ PAN
6	Andrzej GAWRYSZEWSKI	26.06.1996	21.11.1996	IGiPZ PAN
7	Władysława STOLA	19.03.1997	15.11.1997	IGiPZ PAN
8	Grzegorz WĘCŁAWOWICZ	19.03.1997	16.02.1998	IGiPZ PAN
9	Kazimierz KŁYSIK	18.03.1998	29.12.1999	UŁ
10	Andrzej Tadeusz JANKOWSKI	17.06.1998	29.12.1998	UŚ
11	Jan Romuald OLEŃDZKI	06.12.2000	16.10.2001	UW
12	Katarzyna DĄBROWSKA- ZIELIŃSKA	30.10.2002	30.06.2003	IGiK
13	Zygmunt BABIŃSKI	21.05.2003	16.01.2004	Akad.Bydgoska

#### Nr 6. PROJEKTY BADAWCZE KBN (1991–2003) – Elżbieta Gruszecka

Kon- kurs Seksja	Lp.	Kierownik projektu	Tytuł projektu	Okres realizacji	Przyznane środki, ocena, grantu
I P2.2	1	Prof. L. Starkel	„Zmiany paleohydrologiczne w dolinach rzek Polski Południowej w okresie ostatnich 20 000 lat na tle zmian globalnych”	1991–1994	1.349.– mln ocena: znakomita
	2	Prof. A. Kotarba	„Ewolucja środowiska naturalnego Tatr w świetle analizy osadów limnicznych”	1991–1994	245.– mln ocena: b. dobra
II P2.2	3	Doc. W. Froehlich	„Erozja gleb i sedimentacja fluwialna w świetle badań izotopem cezu 137”	1992–1995	975.– mln ocena: znakomita
III P2.2	4	Prof. A. Stasiak	„Podstawy rozwoju zachodnich i wschodnich obszarów przygra- nicznych Polski”	1992–1995	1.800.– mln ocena: dostateczna
IV P2.2	5	Dr A. Kozłowska	„Przemiany środowiska przyrod- niczego otoczenia Kasprowego Wierchu pod wpływem czynni- ków naturalnych i użytkowania turystycznego”	1993–1996	603.– mln ocena: dobra
	P2.5	6	Doc. J. Matuszkiewicz	„Diagnoza aktualnego stanu i prognoza tendencji rozwojowych roślinności doliny Wisły w warun- kach zmiennej antropopresji”	1993–1996

Konkurs Sekcja	Lp.	Kierownik projektu	Tytuł projektu	Okres realizacji	Przyznane środki, ocena grantu
P2.1	7	Doc. T. Gerlach	„Geneza i wiek utworów pyłowo-ilastych w Karpatach”	1993–1996	532.– mln ocena: słaba
V	–				
VI P2.2	8	Mgr J. Bański	„Zmiany struktury użytków rolnych w Polsce w okresie 1978–1988”	1994	29.– mln ocena: b. dobra
P2.2	9	Dr B. Gałczyńska	„Wyszkolenie ludności zatrudnionej w rolnictwie indywidualnym w Polsce w latach 1978–1988”	1994	30.– mln ocena: dobra
P2.2	10	Dr R. Kulikowski	„Obszary depresyjne rolnictwa indywidualnego w Polsce”	1994	30.– mln ocena: dobra
P2.02	11	Prof. T. Kozłowska-Szczęśna	„Bioklimatologia człowieka – metody badań i ich zastosowanie w poznaniu bioklimatu Polski”	1994–1996	830.– mln ocena: znakomita
P2.2	12	Prof. H. Szulc	„Typy morfogenetyczne wsi i ich przemiany”	1994–1996	472.– mln ocena: dobra
VII P2.2	13	Doc. K. Błażejczyk	„Wpływ promieniowania słonecznego na bilans cieplny i odczucia cieplne człowieka”	1994–1998	801.– mln ocena: b. dobra
P2.2	14	Prof. J. Szupryczyński	„Hydrologiczne i geomorfologiczne konsekwencje zabudowy hydrotechnicznej dolnej Wisły”	1994–1997	1.265.– mln ocena: b. dobra
P2.2	15	Prof. J. Paszyński	„Wymiana energii między atmosferą a jej podłożem jako podstawa kartowania topoklimatycznego”	1994–1998	1.500.– mln ocena: dobra
VIII PO4E	16	Prof. J. Kotarba	„Schyłek wysokogórskiego zlodowacenia w Tatrach (analiza geomorfologiczna, sedimentologiczna i geofizyczna)”	1995–1997	58.200.– zł ocena: znakomita
PO4E	17	Doc. M. Baumgart-Kotarba	„Młoda tektonika w kształtowaniu rzeźby i osadów Kotliny Orawskiej (Karpaty)”	1995–1997	64.800.– zł ocena: znakomita
IX	–				
X PO4E	18	Prof. W. Froehlich	„Zastosowanie $Be^7$ , $Cs^{137}$ i $Pb^{210}$ do określenia w systemie fluwialnym natężenia erozji oraz transferu i sedimentacji cząstek zwietrzelin w różnych przedziałach czasu”	1996–1999	198.800.– zł ocena: znakomita



Konkurs Sekcja	Lp.	Kierownik projektu	Tytuł projektu	Okres realizacji	Przyznane środki, ocena grantu
PO4E	19	Prof. P. Eberhardt	„Przemiany narodowościowe na Litwie w XX wieku”	1996–1997	22.500.– zł ocena: b. dobra
PO4E	20	Prof. M. Rościszewski	„Wymiar geopolityczny polskiej przestrzeni społeczno-gospodarczej”	1996–1998	160.000.– zł ocena: dobra
PO4E	21	Dr J. Solon	„Typologiczna i przestrzenna różnorodność roślinności w krajobrazach wybranych regionów Polski: diagnoza stanu, modele zależności i elementy prognozy zmian”	1996–1997	30.000.– zł ocena: b. dobra
XI PO4E	22	Mgr S. Kędzia	„Zapis wybranych elementów klimatu w płatach śnieżnych, małych lodowcach oraz słojach drzew w górach Europy”	1996–1997	5.600.– zł ocena: dobra
PO4E	23	Prof. S. Misztal	„Przekształcenia struktury przemysłu Warszawy”	1996–1997	44.000.– zł ocena: b. dobra
PO4E	24	Dr W. Zgliński	„Przemiany restrukturyzacyjno-własnościowe byłych Państwowych Gospodarstw Rolnych i ich wpływ na przestrzenne zagospodarowanie i funkcjonowanie obszarów wiejskich”	1996–1998	23.400.– zł ocena: b. dobra
XII PO4G	25	Doc. J. Matuszkiewicz	„Przyrodnicze uwarunkowania zróżnicowania zespołów leśnych Polski”	1997–1999	100.000.– zł ocena: dobra
XIII PO4E	26	Dr R. Soja	„Hydrologiczne aspekty antropopresji w zlewni górnej Wisły”	1997–2000	79.500.– zł rozlicz. ocena: b. dobra
PO4E	27	Dr J. Bański	„Gospodarka ziemią w okresie restrukturyzacji i wchodzenia do struktur europejskich”	1997–1998	35.400.– zł ocena: b. dobra
XIV	–				
XV PO4E	28	Prof. T. Kozłowska-Szczęśna	„Bioklimat uzdrowisk polskich i możliwości jego wykorzystania w lecznictwie”	1998–2001	122.000.– zł ocena: znakomita
PO4E	29	Prof. P. Eberhardt	„Polska ludność kresowa (rodowód, liczebność, rozmieszczenie)”	1998–2000	103.000.– zł ocena: znakomita

Konkurs Sekcja	Lp.	Kierownik projektu	Tytuł projektu	Okres realizacji	Przyznane środki, ocena grantu
P04E	30	Mgr P. Lamparski	„Badania radarowe stref nieciągłości w formach i osadach czwartorzędowych”	1998–2000	36.000.– ocena: b. dobra
H02C	31	Doc. J. Dębski	„Lokalne bieguny wzrostu przedsiębiorczości prywatnej w Polsce na przełomie XX i XXI wieku”	1998–2001	92.000.– ocena: dobra
P04E	32	Mgr T. Komornicki	„Potoki towarowe na polskich przejściach granicznych a międzynarodowe powiązania transportowe”	1998–2000	49.200.– ocena: znakomita
P04E	33	Dr M. Błaszkwicz	„Geneza i ewolucja jeziornych basenów sedymentacyjnych w późnym wistulianie i wczesnym holocenie na obszarze wschodniej części Pomorza”	1998–2000	49.200.– rozlicz. ocena: znakomita
XVI P04E	34	Prof. A. Gawryszewski	„Komputerowy Atlas Polski”	1999–2000	202.000.– ocena: b. dobra
P04E	35	Dr H. Powęska	„Przestrzenny wymiar handlu transgranicznego w Polsce w latach 1992–1998”	1999–2001	36.000.– ocena: dobra
XVII P04E	36	Mgr W. Bochenek	„Mechanizm procesów denudacji chemicznej w profilu podłużnym pogórskiego stoku fliszowego”	1999–2002	50.000.– ocena: znakomita
P04E	37	Doc. K. Błażejczyk	„Wpływ czynników cyrkulacyjnych i lokalnych na warunki bioklimatyczne w terenach zurbanizowanych (na przykładzie aglomeracji warszawskiej)”	1999–2002	200.000.– ocena: znakomita
P04E	38	Dr J. Bański	„Obszary problemowe i konflikty w rolnictwie Polski w warunkach nowego systemu ekonomicznego i integracji europejskiej”	1999–2001	58.000.– ocena: znakomita
P04E	39	Dr M. Kupiszewski	„Prognoza dynamiki przemian sily roboczej w Europie Środkowo-Wschodniej i jej konsekwencje dla procesów integracji europejskiej – podejście regionalne”	1999–2001	75.900.– ocena: b.dobra
XVIII P04E	40	Prof. S. Misztal	„Restrukturyzacja przemysłu województwa mazowieckiego”	2000–2004	45.000.– ocena:
XIX P04E	41	Prof. A. Kotarba	Procesy geomorfologiczne wyrazem zmian klimatu w ostatnich	2000–2003	95.830.– ocena:

Konkurs Sekcja	Lp.	Kierownik projektu	Tytuł projektu	Okres realizacji	Przyznane środki, ocena grantu
PO6J	42	Prof. W. Stola	300 latach w Tatrach Wysokich” „Przemiany struktury przestrzennej i funkcjonalnej obszarów wiejskich Polski w latach 1988-2000”	2000-2002	znakomita 95.830.- ocena: dobra
PO4E	43	Prof. L. Starkel	„Opady, powódzie i współczesna sedimentacja w Dolinie Wisłoki” (promotorski) E. Czyżowska	2000-2002	50.000.- ocena: dobra
PO4E	44	Prof. G. Węclawowicz	„Transformacja przestrzeni miejskiej Warszawy w latach 1990-1999 na przykładzie zachodniej części centrum” (promotorski) T. P. Śleszyński	2000-2002	44.600.- ocena: znakomita
XX PO4E	45	Prof. P. Eberhardt	„Były polski region narodowościowy na Ukrainie. Historia i współczesność”	2001-2002	51.000.- ocena: b. dobra
PO4E	46	Doc. Z. Taylor	„Rozwój i regres sieci kolejowej w Polsce w nowych warunkach gospodarowania i integracji europejskiej”	2001-2003	90.000.- ocena: znakomita
PO4E	47	Dr T. Komornicki	„Zróżnicowanie regionalne powiązań społeczno-gospodarczych z zagranicą na terenie Polski”	2001-2002	90.000.- ocena. znakomita
PO4E	48	Doc. M. Baumgart-Kotarba	„Aktywność poprzecznego uskoku transformującego a ewolucja Tatr i Kotliny Orawskiej w Karpatach Zachodnich”	2001-2004	216.580.- ocena
PO4E	49	Doc. K. Błażejczyk	„Związek szaty roślinnej i rzeźby terenu z warunkami solarnymi w Tatrach (na przykładzie Hali Gąsienicowej)” (promotorski) J. Baranowski	2001-2003	33.400.- ocena: znakomita
XXI PO4E	50	Mgr P. Prokop	„Wpływ użytkowania ziemi na erozję gleb w klimacie monsunowym Wyżyny Meghalaya (na przykładzie zlewni Umiew-Indie)’	2001-2003	20.000.- ocena: znakomita
PO4G	51	Doc. J.M. Matuszkiewicz	„Geobotaniczne rozpoznanie tendencji rozwojowych zbiorowisk leśnych w regionach Polski, ze względu na potrzeby renaturalizacji lasów, szczególnie w parkach narodowych i rezerwatach przyrody ”	2001-2004	174.200.- ocena:
XXII PO4E	52	Mgr Jacek Wolski	Stan zachowania i trwałość dawnych krajobrazów wiejskich na	2002-2004	20.000.- ocena:

Konkurs Sekcja	Lp.	Kierownik projektu	Tytuł projektu	Okres realizacji	Przyznane środki, ocena grantu
PO4E	53	Prof. J. Szupryczyński	na przykładzie obszarów wysiedlonych w Bieszczadach” „Geneza rzeźby dna doliny dolnej Wisły (między Bydgoszczą i Grudziądem) ze szczególnym uwzględnieniem równiny zalewowej” (promotorski) J. Kordowski	2002–2004	29.340,- ocena:
PO4E	54	Dr B. Degórska	„Współczesne zmiany krajobrazu oraz kształtowanie terenów otwartych na obszarze metropolitalnym Warszawy”	2002–2005	179.100,- ocena:
PO4E	55	Mgr H. Grobelska	„Rozwój strefy brzegowej zbiorników retencyjnych o znacznych wahaniami stanów wody (na przykładzie zbiornika pakoskiego)”	2002–2003	19.750,- ocena: znakomita
PO4E	56	Dr P. Gierszewski	„Zróżnicowanie cech fizykochemicznych wody i osadów jako wskaźnik warunków przepływu przez zbiornik wrocławski”	2002–2005	148.960,- ocena:
PO4G	57	Dr E. Roo-Zielińska	„Ocena stanu i przekształceń środowiska rzyrodniczego na podstawie wskaźników geobotanicznych, glebowych i krajobrazowych”	2002–2005	140.000,- ocena:
XXIII PO4E	58	Doc. J. Bański	„Przeobrażenia polskiej przestrzeni wiejskiej: procesy i perspektywy”	2002–2005	174.000,- ocena:
PO4E	59	Prof. P. Eberhardt	„Analiza i ocena sytuacji demograficznej Federacji Rosyjskiej”	2002–2003	70.000,- ocena: znakomita
PO4E	60	Prof. T. Kozłowska-Szczęsna	„Wpływ środowiska atmosferycznego na zdrowie i samopoczucie człowieka”	2002–2004	135.000,- ocena:
	61	Prof. G. Węclawowicz	„Funkcje Berlina i Warszawy w latach 1990–2000. Współzależność pozycji w systemie miast Europy Środkowej” (promotorski) E. Korcelli-Olejniczak	2002–2004	36.200,- ocena:
XXIV PO4E	62	Mgr. D. Brykała	„Przestrzenne i czasowe zróżnicowanie warunków i struktury odpływu rzecznoego w zlewni Skrwy”	2003–2005	32.285,- ocena:
PO4E	63	Mgr Anna Budek	Mineralne i organiczne poziomy	2003–2005	40.000,-



Konkurs Sekcja	Lp.	Kierownik projektu	Tytuł projektu	Okres realizacji	Przyznane środki, ocena grantu
PO4E	64	Doc. K. Błażejczyk	kopalne w osadach równin zalewowych jako wskaźnik zmian paleogeograficznych” „Zmienność warunków termicznych powierzchni czynnej w Warszawie” (promotorski) A.B. Adamczyk	2003-2004	ocena: 34.600,- ocena:
XXV	-				
XXVI PO4E	65	Doc. M. Degórski	„Geograficznie uwarunkowane trendy i dyskontynuacje procesów rozwoju gleb bielicoziemnych – ich genetyczne i ekologiczne aspekty”	2004-2007 (złożony w 1993)	197.280,- ocena:
	66	Dr T. Komornicki	„Geograficzny wymiar rozwoju motoryzacji oraz jej wpływ na mobilność przestrzenną Polaków”	2004-2005 (złożony w 1993)	85.000,- ocena:

## Nr 7. KONFERENCJE KRAJOWE (1993-2003) – Aneta Gniadkowska

### 1993

1. 14-15 września – Lublin. Konferencja naukowa „Zdrowie a Środowisko”. Organizatorzy: Zakład Geografii Społecznej, Politycznej i Ekonomicznej IGiPZ PAN oraz Instytut Nauk o Ziemi UMCS.

2. 23 listopada – Warszawa. Seminarium. „Problemy przestrzeni wsi w okresie transformacji gospodarczej Polski”. Współorganizator: Zakład Przestrzennego Zagospodarowania IGiPZ PAN.

3. 8-9 grudnia – Kraków. Sesja Naukowa „Przemiany środowiska przyrodniczego Karpat i Kotlin Podkarpackich” z okazji 40-lecia Zakładu Geomorfologii i Hydrologii Gór i Wyżyn IGiPZ PAN. Organizatorzy: Zakład Geomorfologii i Hydrologii Gór i Wyżyn IGiPZ PAN, Komisja Paleogeografii czwartorzędu PAU. Uczestników 150.

### 1994

4. 28 kwietnia – Warszawa. Ogólnopolska Sesja Naukowa z okazji czterdziestolecia IGiPZ PAN (1953-1993). Uczestników 115 wraz z gośćmi zagranicznymi.

5. 7-8 listopada – Radzików. III Ogólnopolskie Sympozjum Naukowe z okazji czterdziestolecia Zakładu Klimatologii i Jubileuszu prof. Janusza Paszyńskiego, „Współczesne badania klimatologiczne w kraju i za granicą”. Organizator: Zakład Klimatologii IGiPZ PAN. Uczestników 65 wraz z gośćmi zagranicznymi.

### 1995

6. 23-27 sierpnia – Toruń. 44 Zjazd Polskiego Towarzystwa Geograficznego. Organizatorzy: Oddział Toruński PTG, IG UMK, Zakład Geomorfologii

i Hydrologii Niżu IGiPZ PAN. Zjazd powiązany z 40-leciem Zakładu IGiPZ PAN w Toruniu.

7. 14–16 września – Szymbark. Ogólnopolskie Sympozjum „Zintegrowany Monitoring środowiska Przyrodniczego – Funkcjonowanie i Monitoring Geosystemów”. Organizatorzy: Stacja Naukowa w Szymbarku, PIOŚ, Wydział Ochrony Środowiska Urzędu Wojewódzkiego w Nowym Sączu, Komitetu Naukowy „Człowiek i Środowisko” PAN, Komitet Naukowy „Global Change” PAN.

#### 1996

8. 9–10 maja – Kraków. Seminarium „Zmiany klimatu i stosunków wodnych w holocenie”. Organizatorzy: Komisja Paleohydrologii KBCz PAN, Komitet Narodowy IGBP-Global Change, Instytut Nauk Geologicznych PAN, Komisja Paleogeografii Czwartorzędu PAU, IGiPZ PAN.

9. 24–25 października – Szymbark. Forum Współpracy Ekologicznej Województwa Nowosądeckiego. Organizatorzy: WIOŚ i Stacja Naukowa IGiPZ PAN w Szymbarku.

10. 7 grudnia – Warszawa. Konferencja „Geopolityczne znaczenie polskiej granicy wschodniej”. Organizatorzy: Zakład Przestrzennego Zagospodarowania IGiPZ PAN i projekt badawczy KBN „Geopolityczny wymiar polskiej przestrzeni społeczno-gospodarczej”.

#### 1997

11. 14–17 maja – Zakopane-Kiry. Konferencja terenowa „Młoda tektonika w kształtowaniu rzeźby i osadów Kotliny Orawskiej”. Organizator: Zakład Geomorfologii i Hydrologii Gór i Wyżyn IGiPZ PAN.

12. 21–22 maja – Kraków. Seminarium „Geomorfologiczny i sedimentologiczny zapis powodzi – teraźniejszość, przeszłość”. Organizatorzy: Zakład Geomorfologii i Hydrologii Gór i Wyżyn IGiPZ PAN i Komisja Paleohydrologii Komitetu Badań Czwartorzędu.

13. 28 maja – Warszawa. Konferencja „Aglomeracje miejskie w dobie transformacji”. Organizatorzy: Zakład Geografii Osadnictwa i Ludności IGiPZ PAN i Zespół Problemowy KPZK PAN.

14. 18–21 września – Rynia nad Zalewem Zegrzyńskim. 46 Ogólnopolski Zjazd Polskiego Towarzystwa Geograficznego „Przyrodnicze i społeczne walory Mazowsza w dobie restrukturyzacji”. Organizatorzy: Oddział Akademicki PTG, IGiPZ PAN, WGiSR UW.

#### 1998

15. 7 października – Warszawa. Seminarium „Migracje międzynarodowe w perspektywie przystąpienia Polski do Unii Europejskiej”. Organizatorzy: IGiPZ PAN, KPZK PAN i Polska Sekcja Regional Science Association.

16. 23 października – Warszawa. Konferencja naukowa „Środowisko, społeczeństwo i gospodarka w Atlasie Rzeczypospolitej Polskiej”. Organizatorzy: Główny Urząd Geodezji i Kartografii, Pracownia Kartografii IGiPZ PAN.

17. 4 listopada – Warszawa. Sesja naukowa z okazji 45 lat działalności Instytutu. Organizatorzy: Rada Naukowa i dyrekcja IGiPZ PAN. Uczestników 160 wraz z gośćmi zagranicznymi. Sesja była połączona z Jubileuszem 70 urodzin i 45 lat pracy naukowej prof. dr. hab. Andrzeja Stasiaka.

#### 1999

18. 16–21 maja – Polańczyk. Konferencja „Problematyka geopolityczna Europy Środkowej i Wschodniej” Organizatorzy: Wydział Ekonomiczny Filii UMCS w Rzeszowie, IGiPZ PAN, Komisja Geografii Komunikacji PTG.

19. 20–21 września – Siemiatycze. Konferencja „Strategia rozwoju pogranicza wschodniego Polski”. Organizatorzy: WSE w Białymstoku, KPZK PAN, IGiPZ PAN.

20. 22–24 września – Warszawa. I Ogólnopolska Szkoła Bioklimatologii Człowieka. Organizator: Zakład Klimatologii IGiPZ PAN.

21. 6 grudnia – Warszawa. Konferencja naukowa „Polska ludność kresowa. Liczebność – rodowód – rozmieszczenie”. Organizatorzy: IGiPZ PAN, Studium Europy Wschodniej UW i „Przegląd Wschodni”.

## 2000

22. 21–25 maja – Polańczyk. Konferencja „Kierunki przeobrażeń wschodniej granicy państwowej wobec perspektywy przystąpienia Polski do Unii Europejskiej”. Organizatorzy: Wydział Ekonomiczny Filii UMCS w Rzeszowie, IGiPZ PAN, Komisja Geografii Komunikacji PTG.

23. 7–8 września – Warszawa – Rynia. XVII Seminarium Geografii Rolnictwa „Polskie Rolnictwo w Unii Europejskiej – szansa czy zagrożenie”. Organizatorzy: Komisja Geografii Rolnictwa i Gospodarki Żywnościowej PTG, IGiPZ PAN.

24. 26–27 października – Warszawa. Konferencja „Warszawa i aglomeracja warszawska jako przedmiot badań w geografii”. Organizator: Zakład Geografii Miast i Ludności IGiPZ PAN.

## 2001

25. 20–24 maja – Polańczyk. Konferencja „Przestrzenny wymiar procesów transformacji społeczno-ekonomicznej w Europie Środkowej i Wschodniej na przełomie XX i XXI wieku”. Organizatorzy: Wydział Ekonomiczny Filii UMCS w Rzeszowie, IGiPZ PAN, Komisja Geografii Komunikacji PTG.

26. 6–7 września – Warszawa. XVII Seminarium Geograficzno-Rolnicze PTG, „Polskie rolnictwo w Unii Europejskiej – szanse i zagrożenia”. Organizatorzy: Zespół Badań Transformacji Obszarów Wiejskich IGiPZ PAN i Komisja Geografii Rolnictwa i Gospodarki Żywnościowej PTG.

## 2002

27. 19–23 maja – Arłamów. Konferencja: „Nowe układy powiązań społeczno-ekonomicznych w Europie Środkowej i Wschodniej na przełomie wieków”. Organizatorzy: Komisja Geografii Komunikacji PTG, Wydział Ekonomii Uniwersytetu Rzeszowskiego, IGiPZ PAN.

28. 12–14 czerwca – Szymbark. XIII Ogólnopolskie Sympozjum Zintegrowanego Monitoringu Środowiska Przyrodniczego „Funkcjonowanie i monitoring geosystemów Polski ze szczególnym uwzględnieniem zjawisk ekstremalnych”. Organizatorzy: Główny Inspektorat Ochrony Środowiska, Małopolski Wojewódzki Inspektorat Ochrony Środowiska, Komitet Naukowy przy Prezydium PAN „Człowiek i Środowisko”, Zakład Geomorfologii i Hydrologii Gór i Wyżyn IGiPZ PAN, Stacja Badawcza IGiPZ PAN w Szymbarku.

29. 14 czerwca – Warszawa. I Ogólnopolskie Warsztaty Bibliotekarzy-Kartografów. Organizator: Biblioteka IGiPZ PAN.

30. 10–12 października – Zakopane. Sympozjum naukowe „Erozja Gleb i Transport Rumowiska Rzecznego”. Organizatorzy: Katedra Inżynierii Wodnej i Rekultywacji Środowiska, Wydział Ochrony Środowiska PWSOŚ w Radomiu, IGiPZ PAN.

31. 19 listopada – Warszawa. Warsztaty Naukowe „Przeobrażenia polskiej przestrzeni wiejskiej: procesy i perspektywy”. Organizator: Zespół Badań Transformacji Obszarów Wiejskich IGiPZ PAN.



32. 10 grudnia – Warszawa. Konferencja „Przestrzeń wyborcza Polski”. Organizatorzy: IGiPZ PAN, Oddział Akademicki PTG.

### 2003

33. 8 października – Kraków, „Globalne zmiany środowiska”, Sesja Naukowa Komisji Paleogeografii PAU, współorganizator Zakład Geomorfologii i Hydrologii Gór i Wyżyn IGiPZ PAN.

34. 10 października – Warszawa, Sesja Jubileuszowa z okazji 50 lat działalności IGiPZ PAN z udziałem pracowników i emerytowanych pracowników Instytutu, członków Rady Naukowej, władz PAN, Wydziału VII PAN, KNG PAN, KPZK PAN, PTG oraz przedstawiciele wszystkich krajowych szkół wyższych, w których istnieją wydziały lub katedry geografii, jak również z SGH, Politechniki Koszalińskiej, WSEiZ w Warszawie, Instytutów PAN, a także innych jednostek badawczo-rozwojowych oraz wielu innych instytucji i wydawnictw naukowych. Ponadto goście z 11 zagranicznych ośrodków naukowych. W sumie około 220 uczestników. Punktem programu było uhonorowanie prof. Teresy Kozłowskiej-Szczęsnej zastępcy dyrektora do spraw naukowych (w latach 1987–2002) i prof. Leszka Starkła, członka rzeczywistego PAN, których staż pracy w Instytucie równy jest wiekowi Instytutu. W programie był także wykład prof. Reginalda Noble ze Stanowego Uniwersytetu w Ohio pt. „Joint scientific collaboration – an international succes story”. Sesja połączona z konferencją międzynarodową 11 października.

## NR 8. SEMINARIA NAUKOWE INSTYTUTU (1997–2003) – Elżbieta Gruszecka

### 1997

1. 25–26 02 – Sesja naukowa Instytutu. Przegląd i ocena wyników badań uzyskanych w 1996 r.

2. 14.05. – prof. dr hab. Andrzej Stasiak (Zakład Przestrzennego Zagospodarowania) „Polityka regionalna w Polsce”.

3. 21.05. – dr Jonna Plit (Zakład Geoekologii) „Naturalne i antropogeniczne przeobrażenia krajobrazów roślinnych Mazowsza w XIX i XX wieku”.

4. 8.10. – dr hab. Zbigniew Rykiel (Zakład Geografii Osadnictwa i Ludności) „Przemiany struktury regionalnej Polski w perspektywie przystąpienia do Unii Europejskiej – wstępne wyniki badań percepcji mieszkańców Wielkopolski”.

5. 10.12. – doc. dr hab. Janusz Frydecki (Ośrodek Badań Nordyckich CEN Uniwersytetu Laval w Quebecu) „Sieć monitoringu klimatologicznego w północno-wschodniej Kanadzie” (organizator: Zakład Klimatologii).

### 1998

6. 20–21 I – Sesja naukowa Instytutu. Przegląd i ocena wyników badań uzyskanych w 1997 r.

7. 25.02. – dr Andrzej Malinowski (Zakład Geografii Rolnictwa i Obszarów Wiejskich) „Przemiany struktury rolnictwa Hiszpanii w wyniku członkostwa w Unii Europejskiej”.

8. 11.03. – dr Jerzy Solon (Zakład Geoekologii) „Organizacja przestrzenna roślinności w ciągu 50. lat. Badania porównawcze na wybranych powierzchniach modelowych w różnych regionach Polski”.

9. 04. – prof. Michael Sauberer „Regional forecast of households in Austria”; organizator: Zakład Geografii Osadnictwa i Ludności.



10. 29.04. – dr hab. Zbigniew Rykiel (Zakład Geografii Osadnictwa i Ludności) „Przemiany struktury społeczno-przestrzennej miasta polskiego, a świadomość terytorialna jego mieszkańców”.

11. 13.05. – Dyskusja nad tematyką badawczą Instytutu, organizator: dyrektor Instytutu.

12. 20.05. – dr Marek Degórski (Zakład Geoekologii) „Geoekologiczne uwarunkowania rozwoju gleb bielicoziemnych w środkowo- i północnoeuropejskiej krainie glebowej”.

13. 30.09. – dr Marek Kupiszewski (Zakład Geografii Osadnictwa i Ludności) „Dynamika ludności i migracje wewnętrzne w Europie 1984–1994”.

14. 18.11. – dr Alina Potrykowska (Zakład Geografii Osadnictwa i Ludności) Tematyka badań ludnościowych w świetle prac Komisji „Ludność a środowisko” Międzynarodowej Unii Geograficznej.

15. 25.11. – dr Zbigniew Taylor (Zakład Geografii Osadnictwa i Ludności) „Dostęp ludności wiejskiej do miejsc pracy, nauki i usług”.

### 1999

16. 12–13.01. – Sesja naukowa Instytutu. Przegląd i ocena wyników badań uzyskanych w 1998 r..

17. 3.03. – dr W. Zgliński (Zakład Przestrzennego Zagospodarowania) „Problemy strukturalne polskiego rolnictwa w procesie integracji z Unią Europejską”.

18. 17.03.– prof. S. Misztal (Zakład Geografii Rolnictwa i Obszarów Wiejskich) „Przekształcenia struktury przemysłu Warszawy”.

19. 14.04. – dr R. Kulikowski (Zakład Geografii Rolnictwa i Obszarów Wiejskich) „Przemiany wsi i rolnictwa w strefie podmiejskiej Warszawy”.

20. 21.04.– doc. E. Nowosielska (Zakład Geografii Osadnictwa i Ludności) „Współczesne badania sektora usług – wybrane problemy”.

21. 28.04 – dr F. Szlajfer (Zakład Przestrzennego Zagospodarowania) „Inwestycje zagraniczne w Polsce na tle inwestycji globalnych”.

22. 5.05. – doc. J. M. Matuszkiewicz (Zakład Geoekologii) „Kaskada Dolnej Wisły i jej uwarunkowania przyrodnicze. Wyniki uzyskane w programie pt. „Przyrodnicze podstawy opracowania optymalnej koncepcji zagospodarowania obszaru dolnej Wisły”.

23. 2.06. – dr J. Bański (Zakład Geografii Rolnictwa i Obszarów Wiejskich) „Obszary problemowe w rolnictwie polskim”.

24. 1.09. – prof. S. Singh (North-Eastern Hill University, Indie) „Modelling the structure and function of agricultural growth potential” organizator: Zakład Geomorfologii i Hydrologii Gór i Wyżyn w Krakowie.

25. 6.10. – dr M. Kupiszewski (Zakład Geografii Osadnictwa i Ludności) „Ocena prognoz ludnościowych Eurostatu 1980–1995”.

### 2000

26. 11–12.01 – Sesja naukowa Instytutu. Przegląd i ocena wyników badań uzyskanych w 1999 r.

27. 19.01. – mgr Wojciech Pomianowski (Pracownia Kartografii i Systemów Informacji Geograficznej): „Komputerowy Atlas Polski”.

28. 16.02. – doc. dr hab. Krzysztof Błażejczyk (Zakład Klimatologii) „Modelowanie bilansu cieplnego człowieka i jego zastosowanie w badaniach geograficznych”.

29. 29.03. – dr hab. Joanna Plit (Zakład Geoekologii): „Historyczne uwarunkowania antropogeniczne krajobrazów roślinnych ziem polskich (rozważania nad ich stabilnością)”.

30. 19.04. – dr Andrzej Żeromski (Zakład Geografii Ekonomicznej) „Paradygmat środowiska człowieka: doświadczenie meksykańskie”.

31. 26.05. – dr Marek Potrykowski (Centrum Studiów Europejskich) „Europejska koncepcja rozwoju przestrzennego”.

32. 24.05. – dr Tomasz Kalicki (Zakład Geomorfologii i Hydrologii Gór i Wyżyn w Krakowie): „Zapis zmian klimatu i działalności człowieka w dolinach Europy Środkowej”.

33. 4.10. dr Alina Potrykowska (Zakład Geografii Miast i Ludności): „29 Międzynarodowy Kongres Geograficzny: „Living with diversity” Seul 14–18.08.2000 r.

34. 18.10. dr Magdalena Kuchcik (Zakład Klimatologii): „Wpływ warunków biometeorologicznych na poziom umieralności w Warszawie”.

### 2001

35. 10.01 – dr Andrzej Żeromski (Zakład Geografii Ekonomicznej) „Uniwersalizm chrześcijaństwa a integracja nauki o środowisku”.

36. 17.01 – Sesja naukowa Instytutu. Przegląd i ocena wyników badań uzyskanych w 2000 r.

37. 14.02 – prof. Franciszek Tomczak (Szkoła Główna Handlowa) „Droga rozwoju rolnictwa światowego”, organizator: Zakład Geografii Ekonomicznej.

38. 16.05 – prof. Władysław Matuszkiewicz (Zakład Geoekologii) „Mapa roślinności naturalnej Europy”.

39. 23.05 – Seminarium poświęcone badaniom geomorfologicznym i hydrologicznym w Indiach (Zakład Geomorfologii i Hydrologii Gór i Wyżyn w Krakowie).

40. 6.09 – prof. Desmond A. Gillmor (Department of Geography, Trinity College Dublin, Ireland) „Irish rural development within the European Union”, organizator: Zakład Geografii Ekonomicznej.

41. 21.11 – prof. Jan Szupryczyński (Zakład Geomorfologii i Hydrologii Niżu, Toruń) „Problem zlodowaceń plejstocenijskich i holocenijskich w Tiej-szanie”.

### 2002

42. 16.01 – Sesja naukowa Instytutu. Przegląd i ocena wyników badań uzyskanych w 2001 r.

43. 24.04 – doc. J. Bański (Zakład Przestrzennego Zagospodarowania i Badań Regionalnych) „Wiejskie obszary kumulacji barier rozwojowych”.

44. 9.10 – dr Marek Kupiszewski (Zakład Geografii Miast i Ludności) „Prognoza dynamiki przemian siły roboczej w Europie Środkowo-Wschodniej i jej konsekwencje dla procesów integracji europejskiej – podejście regionalne”.

45. 23.10 – dr Alina Potrykowska (Zakład Geografii Miast i Ludności) „Konferencja regionalna Międzynarodowej Unii Geograficznej – Durban, sierpień 2002”. Sprawozdanie z sesji plenarnej MUG i posiedzenia Komisji Ludności i Środowiska.

46. 27.11 – dr Ewa Roo-Zielińska (Zakład Geoekologii) „Roślinność jako wskaźnik stanu i zmian warunków środowiska przyrodniczego”.

47. 18.12 – dr Tomasz Stuczyński (IUNiG Puławy) „Wykorzystanie metod geo-informatycznych w badaniach i ochronie przestrzeni rolniczej” – dr Jan

Jadczyszyn (IUNiG Puławy) „Przestrzenne bazy danych i ich wykorzystanie w zarządzaniu na poziomie regionalnym”.

**2003**

48. 14 – 15.01 – Sesja naukowa Instytutu. Przegląd i ocena wyników badań uzyskanych w 2002 r.

49. 29.01 – prof. Halina Szulc (Zakład Przestrzennego Zagospodarowania i Badań Regionalnych) „Atlas historyczny wsi w Polsce” – założenia, metoda opracowania, wyniki.

50. 19.02 – dr Tomasz Komornicki (Zakład Przestrzennego Zagospodarowania i Badań Regionalnych) „Zróżnicowanie regionalnych powiązań społeczno-gospodarczych z zagranicą na terenie Polski”.

51. 9. 04 – dr Anna Kozłowska (Zakład Geoekologii) i dr Zofia Rączkowska (Zakład Geomorfologii i Hydrologii Gór i Wyżyn) „Geobotaniczne wskaźniki morfodynamiki stoków wysokogórskich”.

52. 13–14 01 2004 – Sesja naukowa Instytutu. Omówienie wyników badań Zakładów i Pracowni Instytutu uzyskanych w 2003 r.

#### **NR 9. MIĘDZYNARODOWE PROGRAMY BADAWCZE (1993–2003) – Ewa Nosińska**

Program badawczy w ramach współpracy mongolsko-polsko-rosyjskiej – „Ewolucja i współczesne modelowanie rzeźby w warunkach skrajnie suchego klimatu – rola procesów fluwialnych i eolicznych”, Zakład Geomorfologii i Hydrologii Gór i Wyżyn w Krakowie – T. Kalicki, 1992–1995.

Projekt badawczy – „Effect of atmospheric deposition and climate change on forest ecosystems in Central and Eastern Europe as well as the United States” (Wpływ zanieczyszczenia atmosfery i zmian klimatu na ekosystemy leśne Europy Środkowej i Wschodniej oraz Stanów Zjednoczonych), finansowany przez USDA, Forest Service, Amerykańską Agencję Ochrony Środowiska (EPA) – koordynator A. Breymeyer, sekretarz wykonawczy M. Degórski, 1993–1998.

Program badawczy polsko-szwedzki – „Environmental changes of mountain areas. Landscape evolution and present-day processes of erosion and sedimentation” (Zmiany środowiska obszarów górskich) – kierownik A. Kotarba, 1993–2000.

Projekt badawczy – „Land and Housing Privatisation in Eastern Europe”, współpraca z University of Pennsylvania w Filadelfii, USA – udział w realizacji na zlecenie Soros Foundation J. Szyrmer, 1994.

Międzynarodowy projekt – „Fluvial Systems and Global Change, Land Use and Climate Impacts on Fluvial Systems During the Period of Agriculture” (IGCP). (System Fluwialny i Zmiany Globalne. Wpływ Użytkowania Ziemi i Klimatu na System Fluwialny w Okresie Rolnictwa, Międzynarodowy Program Biosfera i Geosfera) – członek zespołu kierującego W. Froehlich od 1994.

Projekt badawczy finansowany przez Global Environment Facility (GEF) – „Ochrona różnorodności biologicznej ekosystemów leśnych” – koordynator A. Breymeyer, sekretarz wykonawczy M. Degórski, 1994–1995.



Projekt badawczy finansowany przez Amerykańską Agencję Ochrony Środowiska (EPA) – „Biodiversity and matter circulation in forest ecosystems situated on the gradient of air pollution in Poland” – (Bioróżnorodność i krążenie materii w ekosystemach leśnych położonych w gradiencie zanieczyszczenia powietrza na obszarze Polski) – koordynator A. Brey Meyer, sekretarz wykonawczy M. Degórski, 1994–1997.

Program IGCP-253 /przy UNESCO/ – „Termination of the Pleistocene” – udział L. Starkel, P. Gębica, 1994.

Temat w ramach programu badawczego Komisji Unii Europejskiej – „The Social and Economic Consequences or Privatisation in Central and Eastern Europe” – koordynator University of Salford (Wielka Brytania) – udział ze strony polskiej: G. Węclawowicz, A. Jarosz, T. P. Śleszyński, 1994 – 1997.

Międzynarodowy Projekt – „ Archipelago – Europe II” /Bruksela/ – „Europejskie badania COST-A2” – udział A. Gałazka, 1994–1995.

Program badawczy polsko-brytyjski – „Research of bedload transport in mountain streams” (Badania transportu ładunku dennego w potokach górskich), KBN i British Council – udział W. Froehlich, 1994 – 1996.

Program Międzynarodowej Agencji Energii Atomowej w Wiedniu (International Atomic Energy IAEA) – „Soil Erosion and Sedimentation Assessment Studies by Environmental Radionuclides and their Application to Soil Conservation Measures” (Ocena erozji i sedymentacji przy zastosowaniu środowiskowych radioizotopów i jej zastosowanie do systemów ochrony gleby) – koordynator programu i wykonawca projektu „The use of Be7, Cs137 and Pb210 in investigations of soil erosion, sediment delivery and sedimentation in the Polish Flysch Carpathians”, – W. Froehlich, 1995 – 2002.

Program – „Partnerstwo dla Gmin” realizowany przez firmę amerykańską Planning and Development Collaborative International PADCO, finansowany przez Agencję rozwoju Międzynarodowego Stanów Zjednoczonych (USAID), Brytyjski Fundusz KNOW HOW i PHARE – udział A. Gałazka, 1996–2000.

Projekt – „Wschodnia Strefa Aktywności Gospodarczej (WSAG)” w ramach programu PHARE FIESTA II, finansowany ze środków urzędu Komitetu Integracji Europejskiej – kierownik M. Rościszewski, sekretarz H. Fowęska, 1997–1999.

Projekt badawczy – „Internal migration and regional population dynamics in Europe” (Migracje wewnętrzne i dynamika ludności w Europie), projekt finansowany przez Radę Europy – udział M. Kupiszewski, 1998.

Program badawczy – Narodowego Instytutu Medycyny Pracy (NIMP) w Solnej (Szwecja) nt. wpływu czynników mikroklimatycznych na irytacyjność parowania z powierzchni ciała człowieka, udział badaczy ze Szwecji, Estonii i Polski – K. Błażejczyk, J. Baranowski, 1998–1999.



Projekt badawczy realizowany w ramach współpracy polsko-amerykańskiej finansowany przez II Fundusz im. Marii Curie-Skłodowskiej – „Patterns of coarse woody debris accumulation and decay on the forest floor of old growth in Białowieża Forest (Eastern Poland and Hiawatha National Forest (Northern Michigan) – (Modele akumulacji i zanikania martwego drewna w starodrzewiu lasów naturalnych i zagospodarowanych w Białowieży i Hiawatha National Forest – koordynator A. Breymeyer, sekretarz wykonawczy M. Degórski, udział: J. Solon, J. Wolski, 1998–2001.

Projekt z cyklu INTERREG II C – „The Baltic Manual: Sharing the Expertise in Spatial Planning” (Podręcznik bałtycki – dzielenie się doświadczeniami w dziedzinie planowania przestrzennego), koordynowany przez Niemiecką Akademię Badań Przestrzennych i Planowania (ARL) – udział P. Korcelli, 1998–2001.

„Program Partnerstwa Samorządu Terytorialnego” realizowany przez firmę amerykańską Chemonics w ramach projektu – „Local Government Partnership Program” (LGPP), finansowany przez Agencję Rozwoju Międzynarodowego Stanów Zjednoczonych (USAID) oraz w analogicznym programie finansowanym przez Brytyjski Fundusz KNOW HOW – udział A. Gałązka, 1998–2000.

Projekt badawczy – „Ecosystems response to climate on a temperate to boreal forest transect” (Wrażliwość ekosystemów borowych w lasach borealnych) – finansowany przez Amerykańską Agencję Ochrony Środowiska (EPA), Michigan Technological University, Center for International Environmental Programs – koordynator A. Breymeyer, sekretarz wykonawczy M. Degórski, 1998 – 2002.

Projekt badawczy – „Globalization and Transformations in Central and Eastern European Cities”, finansowany przez The United Nation University, Institute of Advanced Studies, Tokyo, Japan – udział G. Węclawowicz 1999.

Projekt badawczy – „European Watershed Characterisation and Modelling” European Commission Directorate General Joint Research Centre. Członek zespołu kierującego projektem „Charakterystyka i modelowanie europejskich zlewni” Komisja Europejska, Dyrekcja Generalna Wspólnego Centrum Badań, Ispra, Włochy – W. Froehlich, 1999 – 2000.

Program badawczy – „North European Trade Axis” (NETA) (Północnoeuropejska oś handlowa), Umowa z Victoria University of Manchester obejmuje wspólne wykonanie opracowania dotyczącego Polski, Wielkiej Brytanii, Irlandii, Danii, Niemiec i Holandii. Koordynowany przez School of Planning & Landscape, University of Manchester – koordynator ze strony polskiej G. Węclawowicz, udział: M. Degórski, T. Komornicki, Z. Taylor, M. Więckowski, 1999–2001.

Projekt z cyklu INTERREG II C – „Urban Systems and Urban Networking in the Baltic Sea Region” (Systemy miejskie i powiązania miast w Regionie

Morza Bałtyckiego), w ramach grupy studyjnej dotyczącej regionu Morza Bałtyckiego – udział: P. Korcelli, E. Nowosielska, 1999–2001.

Program badawczy – „The European Network for Housing Research” ENHR (Europejska Sieć Badań Mieszkaniowych) – udział G. Węclawowicz, 2000–2001.

Projekt – „Współpraca transgraniczna a integracja europejska na wschodnim pograniczu Polski w latach 90.” prowadzony przez Institut für Länderkunde w Lipsku pod kierunkiem *prof. F. Grimma* – udział P. Eberhardt, 2001.

Projekt Badawczy V Programu Ramowego Unii Europejskiej PHEWE – „Assessment and Prevention of Acute Health Effects of Weather Conditions in Europe” – koordynatorzy: *dr P. Michelozzi* (Agenzia di Sanita Pubblica, Lazio), *dr G.R. McGregor* (The University of Birmingham), *prof. A. Biggeri* (Universita di Firenze) – udział K. Błażejczyk, 2001–2005.

Projekt badawczy V Programu Ramowego Unii Europejskiej STELLA – Transatlantic Thematic Network on „Sustainable Transport in Europe and Links and Liaisons with America” (Transatlantycka sieć tematyczna. Zrównoważony transport w Europie i jego powiązania z Ameryką), pod kierunkiem *prof. P. Nijkampa* z Economic and Social Institute (ESI) Holandia. Grupa tematyczna: Society, Behaviour and private/public transport (Społeczeństwo, zachowania a transport prywatny i publiczny) – udział T. Komornicki, 2001–2003.

Projekt badawczy V Programu Ramowego Unii Europejskiej – „Assessment of Landslides Risk and Mitigation in Mountain Areas” ALARM, biorą w nim udział ośrodki z Włoch, Hiszpanii, Portugalii, Holandii i Polski. Współfinansowanie Ministerstwo Nauki i Informatyzacji (SPUB) – kierownik tematu E. Gil, udział W. Bochenek, 2001–2003.

Projekt badawczy V Programu Ramowego Unii Europejskiej – „Restructuring Large-scale Housing Estates in European Cities: Good Practices and New Visions for Sustainable Neighbourhoods and Cities” (RESTATE), Temat: Improving the quality of life. Współfinansowanie Ministerstwo Nauki i Informatyzacji (SPUB) – kierownik projektu: G. Węclawowicz, udział: S. Kozłowski, A. Guszczka, 2002 – 2005.

Projekt badawczy V Programu Ramowego Unii Europejskiej – „Integrated Appraisal of Spatial Economic and Network Effects of Transport Investments and Policies” (IASON) – koordynator *prof. M. Wegener* (Uniwersytet w Dortmundzie), udział: P. Korcelli, T. Komornicki, 2002 – 2003.

Projekt z cyklu INTERREG III B, – „Medium Sized Cities in Dialogue Around the Baltic Sea”, udział: P. Korcelli, E. Nowosielska, 2002.

„Landscape Tomorrow” – Europejska Sieć Jednostek Badawczych poświęcona rozwojowi zrównoważonego krajobrazu wielofunkcyjnego, koordynowa-

na przez ZALF Munchenberg, Niemcy, (Centre for Agricultural Landscape and Land Use Research) z udziałem 27 partnerów z 18 państw – osoby odpowiedzialne ze strony polskiej: J. Bański, M. Degórski, od 2002.

Projekt ICSU Komisji Paleohydrologii INQUA – „Past hydrological events related to understanding of Global Change” – kierownik *prof. K. J. Gregory*, udział: L. Starkel, R. Soja, 2002 – 2004.

Sieć naukowa – „European Rural Development Network” – koordynowana przez Instytut Ekonomiki Rolnictwa i Gospodarki Żywnościowej – udział J. Bański, 2002–2004.

Program badawczy Międzynarodowej Agencji Atomowej (IAEA) w Wiedniu – „Assess the Effectiveness of Soil Conservation Techniques for Sustainable Watershed Management and Crop Production Using Fallot Radionuclides” – koordynator programu i wykonawca samodzielnego projektu „The use of  $^{137}\text{Cs}$ ,  $^{210}\text{Pb}$  and  $^7\text{Be}$  for investigations of soil erosion to assess the impact of land use changes and the effectiveness of soil conservation in the Polish Carpathians” – W. Froehlich, 2003–2007.

Projekt z cyklu INTERREG III European Spatial Planning Observation Network ESPON, podprojekt – „Enlargement of the European Union and wider European Perspective as Regards its Policentric Spatial Structure” – koordynator The Royal Institute of Technology (KTH) w Sztokholmie, IGiPZ PAN (associated partner) – udział: P. Korcelli, T. Komornicki, 2003–2005.

Europejska Sieć Jednostek Badawczych IGLOS – aplikacja projektu do VI Programu Ramowego Komisji Europejskiej „Human socio-economic adaptability to changes in sensitive/transition ecosystems by climatic and anthropogenic drivers” – osoby odpowiedzialne ze strony polskiej: M. Degórski, J. Solon, od 2003.

„Vistula Econet Development and Implementation” VEDI (Rozwój i wdrożenia sieci ECONET w dolinie Wisły) – projekt opracowany przez IGiPZ PAN w ramach programu holenderskiego „PIN Matra Program of the Ministry of Agriculture, Nature Management and Fisheries and the Ministry of Foreign Affairs” – koordynacja Alterra Green World Research (Wageningen) – kierownik J. M. Matuszkiewicz, udział: A. Kowalska, A. Kozłowska, E. Roo-Zielińska, J. Solon, 2003–2005.

Międzynarodowy projekt – „Urbs Pandens” – koordynator ze strony polskiej M. Gutry-Korycka – udział J. Solon, od 2003.

Projekt – „EU-Enlargement and consequences on Vienna Housing Market” finansowany przez Senat miasta Wiednia, – koordynator FGW Research Institute for Housing, Building and Planning, Vienna – udział: M. Kowalski, D. Świątek, 2003–2004.

„Evaluation of the impact of the PHARE CBC Poland – Germany 1994–1999 programmes”. Projekt realizowany przez Europejski Instytut



Rozwoju Regionalnego i Lokalnego UW i European Policies Research Centre, University of Strathclyde, Glasgow – udział W. Pomianowski, od 2003.

„Geotouristical map of the region of the Oder estuary” – projekt wspólny Urzędu Geologicznego Meklemburgii i Pomorza Przedniego oraz Państwowego Instytutu Geologicznego Oddział Pomorski w Szczecinie. Finansuje Narodowy Fundusz Ochrony Środowiska – kierownik projektu M. Błaszkiwicz, 2003–2006.

**Nr 10. KONFERENCJE I SEMINARIA MIĘDZYKRAJOWE zorganizowane przez IGiPZ PAN (1993–2003) – Ewa Nosińska**

**1993**

1. Polsko-francuskie Seminarium Grupy Roboczej „Langwedocja-Mazowsze” pt. „Konsekwencje otwarcia granic na przemiany sytuacji lokalnej w regionie Przemysła”, Krasieczyn, 20–30.05.1993 r. (współorganizator: WGiSR UW). Uczestników 19, w tym 7 osób z Francji.

2. Konferencja Międzynarodowa EUROMAB IV, Zakopane 6–11.09.1993 r. Konferencja składała się z dwóch części: 1) obrad EUROMAB-u (Komitety Europejskie MAB z Komitetami Amerykańskimi i Kanadyjskimi) 2) seminarium naukowego pt.: „Mountain zonality facing Global Change”. Udział 120 osób z 18 krajów. Organizator: Zakład Geoekologii.

3. II Polsko-ukraińskie seminarium pt.: „Agrarno-ekonomiczne, demograficzne, ekologiczne i transportowe problemy rozwoju rejonów przygranicznych Ukrainy i Polski”, Krasieczyn, 20–24.09.1993 r. Uczestników 14, w tym 6 osób z Ukrainy. Organizator: Zakład Przestrzennego Zagospodarowania.

4. VII Polsko-włoskie seminarium geograficzne pt. „Problemy rozwoju regionalnego i miejskiego”, Wierzba-Toruń-Łódź-Warszawa, 26.09.–3.10.1993 r. Uczestników ok. 25, w tym 8 osób z Włoch. Organizator: Zakład Geografii Osadnictwa i Ludności.

5. Międzynarodowe seminarium pt. „Przemiany własnościowe na wsi i ich wpływ na zmiany w rozmieszczeniu ludności i osadnictwie wiejskim”, Radzików, 15–18.11.1993 r. Uczestników 21, w tym 6 osób z zagranicy z Bułgarii, Finlandii, Łotwy, Niemiec i Ukrainy. Seminarium zorganizowano w ramach Europejskiego Centrum Studiów nad Migracjami ze Wsi do Miast. Organizator: Zakład Przestrzennego Zagospodarowania.

**1994**

6. Seminarium polsko-niemieckie pt. „Problemy polsko-niemieckiej współpracy przygranicznej – analiza, ocena, perspektywy”, Warszawa-Radzików, 10–12.03.1994 r. Uczestników 28, w tym 7 osób z Niemiec. Organizator: Zakład Przestrzennego Zagospodarowania.

7. I Seminarium polsko-rosyjskie /Okręg Kaliningradzki/ pt. „Problemy współpracy przygranicznej pomiędzy Polską i Obwodem Kaliningradzkim Federacji Rosyjskiej, Stare Jabłonki, 10–14.04.1994 r. Uczestników 16, w tym 4 osoby z zagranicy. Organizator: Zakład Przestrzennego Zagospodarowania.

8. Konferencja międzynarodowa nt. „Polska i jej współdziałanie transgraniczne z sąsiadami – zjawiska, tendencje i doświadczenia”, Szklarska Poręba, 4–12.05.1994 r. Uczestników 110, w tym 33 osoby z zagranicy. Organizator: Zakład Przestrzennego Zagospodarowania.



9. Seminarium międzynarodowe pt. „Preservation of Natural Diversity in Transboundary Protected Areas”, Zakopane, 16–24.05.1994 r. Uczestników 74, w tym 28 osób z zagranicy. Organizator: Zakład Geoekologii.

10. III Seminarium polsko-białoruskie nt. „Podstawy rozwoju wschodnich i zachodnich obszarów przygranicznych Polski”, Rajgród 9–13.06.1994 r. Uczestników 12, w tym 4 osoby z zagranicy. Organizator: Zakład Przestrzennego Zagospodarowania.

11. Sympozjum polsko-szwedzkie nt. „Zmiany środowiska przyrodniczego pod wpływem czynników naturalnych i człowieka w holocenie w Polsce i w Szwecji”, Szymbark i Homerka, 11–18.06.1994 r. Uczestników 29, w tym 9 osób z zagranicy. Organizator: Zakład Geomorfologii i Hydrologii Gór i Wyżyn w Krakowie.

12. Międzynarodowa konferencja pt. „Ludność a środowisko w regionach uprzemysłowionych”, Komisja „Człowiek a Środowisko” Międzynarodowej Unii Badań Demograficzno-Społecznych (IUSSP), Warszawa-Kraków, 27–30.06.1994. Uczestników 40, w tym 18 osób z zagranicy. Organizator: Zakład Geografii Osadnictwa i Ludności.

13. IV Polsko-ukraińskie seminarium naukowe nt. współpracy transgranicznej, Lublin, Chełm, 7–8.11.1994 r. Uczestników 19, w tym 7 osób z zagranicy. Organizator: Zakład Przestrzennego Zagospodarowania.

14. Seminarium robocze w ramach grantu Komisji Unii Europejskiej: „Społeczne i ekonomiczne konsekwencje prywatyzacji w Europie Środkowej i Wschodniej”, Warszawa, 19–20.11.1994 r. Uczestników 22, w tym 10 osób z zagranicy. Organizator: Zakład Geografii Osadnictwa i Ludności.

#### 1995

15. Zebranie naukowe w ramach Programu Współpracy Polsko-Amerykańskiej pt. „Effects of climate and pollution deposition on coniferous forest”. Warszawa, 2.06.1995 r. Uczestników 21, w tym 1 osoba z Ameryki. Organizator: Zakład Geoekologii.

16. I Polsko-rumuńskie seminarium geograficzne pt. „Przemiany struktury przestrzennej obszarów wiejskich w strefach podmiejskich Polski i Rumunii”. Warszawa, 12–14.06.1995 r. Uczestników 18, w tym 4 osoby z Rumunii. Organizator: Zakład Geografii Rolnictwa i Obszarów Wiejskich.

17. Seminarium Grupy Roboczej „Langwedocja-Mazowsze” pt. „Wpływ otwarcia granicy na przemiany społeczno-gospodarcze i rozwój lokalny w regionach przygranicznych”. Kudowa-Słone-Nachod, 22–28.06.1995 r. Uczestników 20, w tym 7 osób z Francji. Organizatorzy: IGiPZ PAN i WGiSR UW.

18. VIII Seminarium Niemiecko-Polskiej Grupy Roboczej pt. „Przekształcenia sieci osadniczej w Polsce i Niemczech ze szczególnym uwzględnieniem obecnej i potencjalnej roli Berlina”, Kazimierz Dolny, 17–19.09.1995 r. Uczestników 20, w tym 9 osób z zagranicy. Organizator: IGiPZ PAN.

19. Kurs użytkowania sieci INTERNET w Rezerwatach Biosfery UNESCO-MAB, Warszawa, 18–22.09.1995 r. prowadzony przez Polski Komitet UNESCO-MAB /A. Breymer/ i Centrum Informatyczne UW. Uczestników 30, w tym 20 osób z zagranicy.

#### 1996

20. I Seminarium polsko-litewskie poświęcone badaniom naukowym nad współpracą przygraniczną polsko-litewską. Wigry-Mariampole-Alitus,

2–9.06.1996 r. Uczestników 15 w tym 6 osób z Litwy. Organizator: Zakład Przestrzennego Zagospodarowania.

21. VI Polsko-ukraińskie seminarium naukowe pt. „Polityka regionalna w okresie transformacji społeczno-gospodarczej w Polsce i na Ukrainie”. Pawłowice, 26–30.08.1996 r. Uczestników 12, w tym 4 osoby z Ukrainy. Organizator: Zakład Przestrzennego Zagospodarowania.

22. I Polsko-bułgarskie seminarium geograficzne i badania terenowe pt. „Gospodarka rolna w okresie transformacji w Polsce i Bułgarii”. Warszawa – Toruń, 3–7.09.1996 r. Uczestników 16, w tym 3 osoby z Bułgarii. Organizator: Zakład Geografii Rolnictwa i Obszarów Wiejskich.

23. X Seminarium polsko-węgierskie pt. „Wybrane problemy przekształceń gospodarki przestrzennej w Polsce i na Węgrzech”. Supraśl, 11–15.09.1996 r. Uczestników 12, w tym 6 osób z Węgier. Organizator: Zakład Przestrzennego Zagospodarowania.

### 1997

24. II Polsko-bułgarskie seminarium geograficzne pt. „Transformacja polskiego i bułgarskiego rolnictwa po 1989 roku” (Transformations of Polish and Bulgarian agriculture after 1989), Warszawa-Olsztyn, 7–11.10.1997 r. Uczestników 16, w tym 3 osoby z Bułgarii (Instytut Geografii BAN w Sofii). Organizator: Zakład Geografii Rolnictwa i Obszarów Wiejskich.

25. Seminarium polsko-niemieckie pt. „Perspektywy badań i rozwoju przestrzennego” (Perspektiven der Raumforschung und Raumentwicklung), Warszawa, 21–23.11.1997 r. Uczestników 14, w tym 3 osoby z Niemiec. Organizatorzy: Zakład Geografii Osadnictwa i Ludności i Centrum Studiów Europejskich.

26. Międzynarodowa Konferencja pt. „Via Intermare – Nowy korytarz komunikacyjny – Morze Czarne-Bałtyk”, Pogorzel k. Otwocka, 8–10.12.1997 r. Uczestników 30, w tym 11 osób z Ukrainy. Organizatorzy: Centrum Studiów Europejskich i Zakład Przestrzennego Zagospodarowania.

### 1998

27. Polsko-francuskie seminarium geograficzne z udziałem Grupy Dupont pt. „Nowe zjawiska i kierunki w badaniach i edukacji geograficznej” (Les nouvelles phénomènes et orientations dans le système d'enseignement et recherches géographiques), Warszawa, 16–17.06.1998 r. Uczestników 14, członkowie Grupy Dupont – 7 osób; przedstawiciele uniwersytetów Grenoble, Avignon, Nantes, Montpellier (III) i Lyon (II) oraz 7 pracowników Zakładu Geografii Osadnictwa i Ludności IGiPZ PAN.

28. VIII Seminarium polsko-ukraińskie pt. „Nowe wyzwania dla polityki regionalnej w okresie transformacji systemowo-gospodarczej w Polsce i na Ukrainie”, Warszawa-Gołuń-Gdańsk, 7–11.09.1998 r. Uczestników 11 osób i 7 gości z Ukrainy. Organizator: Zakład Przestrzennego Zagospodarowania.

29. II Sympozjum polsko-białoruskie pt. „Paleogeografia górnego plejstocenu i holocenu wschodniej Polski i Białorusi” (Paleogeografija werchnjaga plejstacenu i galacenu uschodniaj Polsczy i Belarusi). Kraków, 5–7.10.1998 r. Organizatorzy: IGiPZ PAN, Instytut Nauk Geologicznych NANB, współpraca Komisja Paleogeografii Czwartorzędu PAU.

### 1999

30. VII Konferencja naukowa pt. „Problemy geopolityczne Europy Środkowej i Wschodniej”, Polańczyk, 16–21.05.1999 r. Organizatorzy: Wydział Ekono-

miczny Filii UMCS w Rzeszowie, Centrum Studiów Europejskich oraz Komisja Geografii Komunikacji PTG. Patronat nad imprezą sprawował Komitet Przestrzennego Zagospodarowania Kraju PAN.

31. Seminarium pt. „Zagadnienia zagospodarowania przestrzennego i polityki przestrzennej w krajach basenu Morza Bałtyckiego” (Issues of Spatial Development and Planning in the Baltic Sea Area). Warszawa, 2-4.09.1999 r. Uczestników 16, 4 osoby z Niemiec, 1 osoba z Danii, 1 z Estonii i 1 z Łotwy. Organizatorzy: IGiPZ PAN z Niemiecką Akademią Badań Przestrzennych i Planowania (Akademie für Raumforschung und Landesplanung, Hannover).

32. IV Polsko-japońskie seminarium geograficzne pt. „Społeczne i przestrzenne procesy transformacji na przełomie XXI w.: Japonia i Polska” (Social and geographical transformation processes at the turn of XXIst century: Japan and Poland), Warszawa-Wierzba, 13-19.09.1999 r. Uczestników: 20 osób, w tym 9 geografów z różnych ośrodków akademickich Japonii. Organizator: IGiPZ PAN.

33. Międzynarodowa konferencja pt. „Zmiany stosunków własnościowych i planowanie użytkowania ziemi w krajach basenu Morza Bałtyckiego” (Property development and land-use planning around the Baltic Sea). Szwecja, Sztokholm, 29-30.11.1999 r. Uczestników 67, w tym 5 osób z Polski. Organizatorzy: Akademie für Raumforschung und Landesplanung, Hannover; Nordic Centre for Spatial Development, Sztokholm oraz IGiPZ PAN, Warszawa.

## 2000

34. Międzynarodowa konferencja pt. „Planowanie regionalne i rozwój w krajach regionu Morza Bałtyckiego” (Regional Planning and Development around the Baltic Sea). Niemcy Erkner/Berlin, 4-6.05.2000 r. Organizatorzy: Academy for Regional Research and Regional Planning (ARL), Hannover, NORDREGIO (Nordic Centre for Spatial Development), Stockholm, IGiPZ PAN, Institute for Regional Development and Structural Planning (IRS), Erkner. Konferencję zorganizowano w ramach Projektu Unii Europejskiej INTERREG II C Project: „The Baltic Manual: Sharing Expertise in Spatial Planning”.

35. VII Konferencja naukowa pt. „Wschodnie granice europejskich procesów integracyjnych” (Eastern Borders of European Integration Processes), Polańczyk, 21-25.05.2000 r. Uczestników ok. 70, w tym 20 gości z zagranicy reprezentujących 9 krajów (Białoruś, Bułgarię, Litwę, Niemcy, Rosję, Słowację, Słowenię, Ukrainę i Węgry), z Instytutu 8 osób. Organizatorzy: Wydział Ekonomiczny Filii UMCS w Rzeszowie, IGiPZ PAN i Komisja Geografii Komunikacji PTG.

36. Międzynarodowa konferencja pt. „Przemiany społeczno-gospodarcze na obszarach wiejskich Europy Środkowej w okresie transformacji”, Koszalin, 26.05.2000 r. Organizatorzy: Wydział Ekonomii i Zarządzania Politechniki Koszalińskiej, IGiPZ PAN (zespół realizujący polsko-bułgarski program współpracy).

37. X Seminarium polsko-ukraińskie pt. „Transformacja rolnictwa i obszarów wiejskich w kierunku wielofunkcyjnego i zrównoważonego rozwoju”, Ojców, 6-11.09.2000 r. Uczestników 13, w tym 5 osób z Ukrainy. Organizator: Zakład Przestrzennego Zagospodarowania..

38. Seminarium Polsko-rosyjskie pt. „Wpływ stopni wodnych na procesy korytowe rzek”, Bydgoszcz-Toruń, 18-23.09.2000 r. Udział 10 osób z Rosji,



członków „Międzyuczelnianej Komisji ds. Erozji Gleb, Procesów Korytowych i Ujściowych Rzek”. Organizatorzy: Katedra Geografii Akademii Bydgoskiej, Zakład Geomorfologii i Hydrologii Niżu IGiPZ PAN w Toruniu.

39. XII Polsko-węgierskie seminarium geograficzne pt. „Przestrzenne aspekty transformacji społeczno-ekonomicznej w Polsce i na Węgrzech w warunkach integracji europejskiej” (Spatial aspects of socio-economic transformation of Poland and Hungary in the process of the European integration), Karpacz, 24–29.09.2000 r. Udział 8 osób z IGiPZ PAN i 5 geografów z różnych ośrodków naukowych Węgier. Organizator: Zakład Przestrzennego Zagospodarowania.

40. III Sympozjum paleogeograficzne białorusko-polskie pt. „Problemy paleogeografii późnego plejstocenu i holocenu”, Grodno, Białoruś, 26–29.09.2000 r. Udział ok. 40 osób z Białorusi, Czech i Polski, Instytut reprezentowały 4 osoby. Współorganizator: Zakład Geomorfologii i Hydrologii Gór i Wyżyn w Krakowie.

41. IV Konferencja pt. „Współczesne badania topoklimatyczne”, (4th Conference on Contemporary Topoclimatic Research), Warszawa, 27–30.09.2000 r. Uczestników ok. 50 osób w tym 4 gości zagranicznych (3 osoby z Portugalii i 1 z USA). Organizator: Zakład Klimatologii.

42. Międzynarodowa konferencja pt. „Planowanie przestrzenne w regionie Morza Bałtyckiego. Następstwa Europejskich Perspektyw Rozwoju Przestrzennego” (Spatial Planning in the Baltic Sea Region. Implications of European Spatial Development Perspectives). Finlandia, Helsinki 6–7.10.2000. Organizatorzy: IGiPZ PAN, Academy for Regional Research and Regional Planning (ARL), Hannover i NORDREGIO (Nordic Centre for Spatial Development), Stockholm. Konferencję zorganizowano w ramach Projektu Unii Europejskiej INTERREG II C Project: „The Baltic Manual: Sharing Expertise in Spatial Planning”.

43. Posiedzenie Komitetu Koordynacyjnego Europejskiej Sieci Badań Mieszkaniowych (ENHR – The European Network for Housing Research), Warszawa, 13–14.10.2000 r. Udział 15 gości z zagranicy z Austrii, Francji, Hiszpanii, Holandii, Szwecji, Turcji, USA, Węgier, Wielkiej Brytanii i Włoch. Organizatorzy: polski koordynator programu (prof. G. Węclawowicz) oraz Urząd Mieszkalnictwa Rady Ministrów, Agencja Rozwoju Komunalnego i Biuro Zarządu m.st. Warszawy.

## 2001

44. IX Międzynarodowa konferencja naukowa pt. „Przestrzenny wymiar procesów transformacji społeczno-ekonomicznej w Europie Środkowej i Wschodniej na przełomie XX i XXI wieku” (Spatial Dimension of Socio-Economic Transformation Processes in Central and Eastern Europe on the Turn of the 20th Century), Polańczyk, 20–24.05.2001 r. Uczestników ok. 70, w tym 17 gości z zagranicy z Białorusi, Bułgarii, Litwy, Niemiec, Rosji, Rumunii, Słowacji, Słowenii i Ukrainy. Organizatorzy: Wydział Ekonomiczny Filii UMCS w Rzeszowie, IGiPZ PAN, Wyższa Szkoła Administracji i Zarządzania w Przemysle i Komisja Geografii Komunikacji PTG.

45. Konferencja międzynarodowa pt. „Rozwój mieszkalnictwa i miast w nowej Europie” (Housing and urban development in New Europe) pod auspicjami The European Network for Housing Research (ENHR). Pułtusk, 25–29.06.2001 r. Uczestników 180, w tym 165 osób z zagranicy. Organizatorzy:



IGiPZ PAN, Urząd Mieszkalnictwa i Rozwoju Miast, Miasto Stołeczne Warszawa, Agencja Rozwoju Komunalnego. Konferencji towarzyszyły warsztaty młodych naukowców, prowadzone w 7 grupach tematycznych, 23–24.06.2001 r.

## 2002

46. Seminarium pt. „Warszawa: procesy metropolizacji i reorientacja zachodnia” (Varsovie: metropolisation et occidentalisation), Warszawa, 21.02–01.03.2002. Uczestników 15, w tym 7 osób z Francji (Uniwersytet w Montpellier). Organizator: Zakład Geografii Miast i Ludności.

47. Międzynarodowa konferencja „Towards a New European Space. The Trajectory Paris – Berlin – Warsaw – Moscow”, Warszawa, 21.03.2002. Uczestników 31, w tym 5 osób z zagranicy. Organizator: Zespół Studiów Europejskich.

48. II Polsko-słowackie seminarium geograficzne pt. „Zmiany w przestrzeni społeczno-gospodarczej w Polsce i na Słowacji na przełomie wieków”, Warszawa, 17–20.04.2002 r. Uczestników 18, w tym 4 osoby ze Słowacji. Organizator: IGiPZ PAN.

49. Seminarium dla grupy studentów Wydziału Architektury Politechniki w Delft, Holandia, na temat: „Social Housing and Rural Management in Poland”, Warszawa, 22–24.04.2002 r. Organizator: IGiPZ PAN. Wycieczka po strefie podmiejskiej Warszawy.

50. Konferencja międzynarodowa „Nowe kierunki powiązań społeczno-ekonomicznych w Środkowej i Wschodniej Europie” (New arrangements of socio-economic links in Central and Eastern Europe), Arłamów, 19–22.05.2002 r. Organizatorzy: Uniwersytet Rzeszowski, IGiPZ PAN, Wyższa Szkoła Administracji i Zarządzania w Przemysłu, Polskie Towarzystwo Geograficzne.

## 2003

51. Międzynarodowa sesja robocza „4th ALARM Meeting”, Szymbark, 1–3.05.2003. Uczestniczyło 20 osób. Organizatorzy: PIG, IBW PAN, Stacja Badawcza w Szymbarku IGiPZ PAN.

52. Konferencja „Eastern Dimension of European Union”, Arłamów, 25–29.05.2003. Udział wzięło 70 osób z 9 krajów europejskich. Organizatorzy: Uniwersytet Rzeszowski, IGiPZ PAN, Komisja Geografii Komunikacji PTG.

53. Seminarium polsko-bułgarskie „Regionalne zmiany demograficzne, społeczne i ekonomiczne w Polsce i Bułgarii jako konsekwencje procesów transformacji ustrojowej”. Białystok 10–12.06.2003. Uczestników 12, w tym 3 osoby z zagranicy. Organizatorzy: WSE w Białymstoku, IGiPZ PAN.

54. Warsztaty organizowane przez Zakład Geografii Miast i Ludności „Socio-economic and spatial problems of Warsaw and Amsterdam – comparing experiences” Warszawa 20.06.2003 r. Uczestników 61, w tym 50 osób z zagranicy.

55. XVI Konferencja Międzynarodowej Asocjacji Klimatologii AIC (Association Internationale de Climatologie) pt. „Klimat – Człowiek – Klimat” (Climat – Homme – Climat). Warszawa 10–14.09.2003 r. Uczestników 124, w tym 82 gości zagranicznych z 17 krajów Świata. Organizatorzy: Zakład Klimatologii IGiPZ PAN, Akademia Bydgoska, Międzynarodowa Asocjacja Klimatologii, Międzynarodowa Unia Geograficzna.

56. Konferencja międzynarodowa „Society and Environment: Spatial Studies” Społeczeństwo i Środowisko”, stanowiąca część obchodów Jubileuszu 50-lecia IGiPZ PAN, Warszawa 11.10.2003 r., zorganizowana wspólnie z

Oddziałem Akademickim PTG. Uczestników 80, w tym 15 gości zagranicznych z Wielkiej Brytanii, USA, Niemiec, Włoch, Rosji, Czech, Słowacji, Mołdawii, Bułgarii, Węgier i Ukrainy. Wygłoszono 12 referatów zamawianych, w tym 10 przez gości zagranicznych.

57. Seminarium Specjalistyczne NATO „Zmiany klimatu i turystyka: ocena i strategie działania” (NATO Advanced Workshop „Climate change and tourism: assessment and coping strategies”). Warszawa, 6–8.11.2003 r. Uczestniczyło 34 delegatów NATO, w tym 31 gości zagranicznych. Organizatorzy: Zakład Klimatologii IGiPZ PAN i Międzynarowe Centrum Badań Integracyjnych (ICIS).

## **Nr 11. KOMITETY REDAKCYJNE CZASOPISM I WYDAWNICTW SERYJNYCH INSTYTUTU (1993–2003) – Ludmiła Kwiatkowska**

**1993–1995**

### **Geographia Polonica**

Piotr Korcelli (red.), Jerzy Grzeszczak, Jerzy Kostrowicki, Stanisław Leszczycki, Bronisław Czyż (sekr.)

### **Geographia Polonica – Global Change: Polish Perspectives**

Leszek Starkel (red.), Czesław Druet, Tadeusz Florkowski, Krystyna Grodzińska, Zdzisław Kaczmarek, Piotr Korcelli, Małgorzata Gutry-Korycka (sekr.)

### **Przegląd Geograficzny**

Jan Szupryczyński (red.), Jerzy Kondracki, Jerzy Kostrowicki, Stanisław Leszczycki, Teofil Lijewski, Janusz Paszyński, Marcin Rościszewski, Ludmiła Kwiatkowska (sekr.)

### **Prace Geograficzne oraz Geographical Studies – Special Issue**

Roman Szczęsny (red.), Krzysztof Błażejczyk, Andrzej S. Kostrowicki, Leszek Starkel, Andrzej Stasiak, Grzegorz Węclawowicz, Irena Stańczak (sekr.)

### **Dokumentacja Geograficzna**

Jerzy Grzeszczak (red.), Tadeusz Gerlach, Marek Grześ, Alina Potrykowska, Józef Skoczek, Władysława Stola, Maria Mozolewska-Adamczyk (sekr.)

### **Conference Papers**

Alicja Breymeyer (red.), Roman Kulikowski, Ewa Nowosielska, Jerzy Solon, Marcin Rościszewski, Barbara Krawczyk (sekr.)

### **Zeszyty IGiPZ PAN**

Teresa Kozłowska-Szczęsna (red.), Jerzy Grzeszczak (zast. red.), Marek Degórski, Bronisław Czyż (sekr.)

**1996–1998**

### **Geographia Polonica oraz Conference Papers**

Piotr Korcelli (red.), Alicja Breymeyer (zast. red.), Jerzy Kostrowicki, Teofil Lijewski, Barbara Krawczyk, Bronisław Czyż (sekr.)

### **Przegląd Geograficzny**

Jan Szupryczyński (red.), Jerzy Kondracki, Jerzy Kostrowicki, Teofil Lijewski, Janusz Paszyński, Marcin Rościszewski, Zbigniew Taylor, Andrzej Wróbel (od 1997), Ludmiła Kwiatkowska (sekr.)

**Prace Geograficzne oraz Dokumentacja Geograficzna**

Roman Szczęsny (red.), Jerzy Grzeszczak (zast. red.), Krzysztof Błażejczyk, Zygmunt Babiński, Adam Kotarba, Władysława Stola, Piotr Eberhardt, Marek Jerczyński, Irena Stańczak (sekr.)

**Zeszyty IGiPZ PAN**

Teresa Kozłowska-Szczęsna (red.), Grzegorz Węclawowicz (zast. red.), Jerzy Grzeszczak, Marek Degórski, Barbara Jaworska (sekr.) W połowie 1999 r. połączono serię Zeszyty IGiPZ PAN z serią Dokumentacja Geograficzna i zachowano skład redakcji Zeszytów, a numerację Dokumentacji.

**Monografie IGiPZ PAN**

Leszek Starkel (red.), Teresa Kozłowska-Szczęsna, Piotr Eberhardt

**Bibliografia Geografii Polskiej**

Teofil Lijewski (red.), Dorota Gazicka (zast. red.), Jan Peliwo, Anna Szemiel

**1999–2000****Geographia Polonica**

Piotr Korcelli (red.), Alicja Breymeyer (zast. red.), Bronisław Czyż, Małgorzata Gutry-Korycka, Ewa Nowosielska, Grażyna Seliga (sekr.)

**Przegląd Geograficzny**

Jan Szupryczyński (red.), Jerzy Kostrowicki, Teofil Lijewski, Janusz Paszyński, Marcin Rościszewski, Zbigniew Taylor, Ludmiła Kwiatkowska (sekr.)

**Prace Geograficzne**

Roman Szczęsny (red.), Jerzy Grzeszczak (zast. red.), Zygmunt Babiński, Teresa Czyż, Adam Kotarba, Jan Łoboda, Józef Skoczek, Ewa Jankowska (sekr.)

**Zeszyty IGiPZ PAN**

Teresa Kozłowska-Szczęsna (red.), Grzegorz Węclawowicz (zast. red.), Jerzy Grzeszczak, Marek Degórski, Barbara Jaworska (sekr.)

**Europa XXI**

Marcin Rościszewski (kier. zespołu), Jacek Głowacki, Maciej Jakubowski, Ewa Korcelli-Olejniczak, Mariusz Kowalski, Barbara Jaworska (oprac. techn.)

**Geopolitical Studies**

Marcin Rościszewski (red.), Anna Tkocz (oprac. techn.)

**Atlas Warszawy**

Grzegorz Węclawowicz (kier. zespołu), Andrzej Jarosz, Janusz Księżak, Tomasz Przemysław Śleszyński

**Bibliografia Geografii Polskiej**

Teofil Lijewski (red.), Dorota Gazicka (zast. red.), Jan Peliwo, Anna Szemiel

**2001–2002****Geographia Polonica**

– Komitet Redakcyjny:

Ewa Nowosielska (red.), Bronisław Czyż, Anna Kozłowska, Magdalena Kuchcik

– Rada Redakcyjna:

Bolesław Domański, Jerzy Dzieciuchowicz, Piotr Korcelli, Małgorzata Gutry-Korycka, Jan Łoboda, Piotr Migoń, Jerzy J. Parysek, Zofia Rączkowska



– Międzynarodowa Rada Redakcyjna:

John S. Adams (Minneapolis), Zbyszko Chojnicki, Paul Claval (Paryż), Bernardo Cori (Piza), Ryszard Domański, Kenneth J. Gregory (Londyn), Zdzisław Kaczmarek, Vernon Meentemeyer (Athens, USA), John B. Parr (Glasgow), Leszek Starkel, Olof Warneryd (Lund), Michel Wegener (Dortmund), Masatoshi Yoshino (Toshiba)

**od 2003**

– Komitet Redakcyjny:

Ewa Nowosielska (red.), Anna Kozłowska, Magdalena Kuchcik

– Rada Redakcyjna:

Mirosław Błaszkiwicz, Bolesław Domański, Marek Dutkowski, Jerzy Dzięciuchowicz, Mirosław Grochowski, Jan Łoboda, Piotr Migoń, Jerzy Paysek, Zofia Rączkowska

– Międzynarodowa Rada Redakcyjna:

John S. Adams (Minneapolis), Zbyszko Chojnicki, Paul Claval (Paryż), Berardo Cori (Piza), Ryszard Domański, John E. Gordon (St Andrews), Kenneth J. Gregory (Londyn), Niels B. Groth (Dania), Christer Johansson (Szwecja), Piotr Korcelli, Adam Kotarba, Vernon Meentemeyer (Athens, USA), Reginald D. Noble (USA), John B. Parr (Glasgow), Pierre Pech (Paryż), Olof Warneryd (Lund), Michael Wegener (Dortmund), Maratoshi Yoshino (Toshiba)

Nakład (2003 r.) – 400 egz.

**Przegląd Geograficzny**

– Komitet Redakcyjny:

Zbigniew Taylor (red., od nr. 3/2001), Marek Degórski, Roman Kulikowski, Jan Szupryczyński, Ludmiła Kwiatkowska (sekr.)

– Rada Redakcyjna:

Anton Bezak (Bratysława), Teresa Czyż, Ian Hamilton (Londyn); od 2003 r. Eamonn J. Judge (Leeds), Kazimierz Kłysik, Andrzej Kostrzewski, Teofil Lijewski, Jacek Paślawski, Janusz Paszyński, Tadeusz Strykiewicz, Wojciech Widacki

Nakład (2003 r.) – 450 egz.

**Prace Geograficzne**

– Komitet Redakcyjny:

Grzegorz Węclawowicz (red.), Jerzy Grzeszczak, Barbara Krawczyk, Jan M. Matuszkiewicz, Jerzy J. Parysek

– Rada Redakcyjna:

Bolesław Domański, Adam Kotarba, Jan Łoboda, Andrzej Richling, Jan S. Kowalski, Andrzej Lisowski, Emmon J. Judge (Leeds), Lydia Coudroy (Lyon)

Nakład (2003 r.) – 350 egz.

**Monografie IGiPZ PAN**

Redaktor typowany do każdego tomu

Nakład – 400 egz.

**Dokumentacja Geograficzna**

Krzysztof Błażejczyk (red.), Bronisław Górz, Andrzej Kowalczyk, Teresa Kozłowska-Szczęśna, Roman Soja, Alojzy Woś

Nakład (2003 r.) – 200 egz.

**Atlas Warszawy**

Grzegorz Węclawowicz, Andrzej Jarosz, Janusz Książak, Przemysław Śleszyński



**Europa XXI**

– Komitet Redakcyjny:

Maciej Jakubowski (red.), Ewa Korcelli-Olejniczak (sekr.)

– Rada Redakcyjna:

Marek Dutkowski, Wanda M. Gaczek, Jacek Głowacki, Jerzy Grzeszczak, Marek Koter, Marcin Rościszewski, do VIII 2002, Piotr Szeliga, Krzysztof Wojciechowski

Nakład (2003 r.) – 200 egz.

**Geopolitical Studies – seria projektu badawczego**

Marcin Rościszewski (red.), do VIII 2002, Anna Tkocz

**Bibliografia Geografii Polskiej**

Andrzej Gawryszewski (red.), Dorota Gązicka (zast. red.), Jan Peliwo

Nakład (2002 r.) – 230 egz.

**Nr 12. WYBRANE PUBLIKACJE PRACOWNIKÓW IGIPZ PAN Z LAT 1994–2003 – druki zwarte (oraz niektóre pozycje z wcześniejszą datą wydania, opublikowane z opóźnieniem) – Jan Peliwo**

**PRACE NAUKOWE**

1. Babiński Zygmunt: Procesy erozyjno-akumulacyjne poniżej stopnia wodnego Włocławek, ich konsekwencje i wpływ na morfodynamikę planowanego zbiornika Nieszawa. / PAN Instytut Geografii i Przestrzennego Zagospodarowania. Toruń : Top Kurier, 1997. – 46 s.
2. Babiński Zygmunt, Grześ Marek: Monografia hydrologiczna zbiornika stopnia wodnego Włocławek. Warszawa : PAN IGiPZ, 1995. – 79 s. (Zeszyty Instytutu Geografii i Przestrzennego Zagospodarowania PAN; 30)
3. Babiński Zygmunt (red.): „Mongolia 96”. Niektóre zagadnienia badawcze ekspedycji. Raport. Warszawa : PAN IGiPZ, 1998. – 122 s. (Zeszyty Instytutu Geografii i Przestrzennego Zagospodarowania PAN; 52)
4. Babiński Zygmunt, Szupryczyński Jan (red.): [Czterdziesty czwarty] 44 Zjazd Polskiego Towarzystwa Geograficznego. Człowiek i środowisko. Referaty i postery. / Oddział Toruński Polskiego Towarzystwa Geograficznego; Instytut Geografii Uniwersytetu Mikołaja Kopernika; Zakład Geomorfologii i Hydrologii Niżu IGiPZ PAN w Toruniu. Toruń : Courier.exe, 1995. – 392 s.
5. Banach Mieczysław: Dynamika brzegów dolnej Wisły. Wrocław : Wydaw. Continuo, 1998. – 76 s. (Dokumentacja Geograficzna / PAN Instytut Geografii i Przestrzennego Zagospodarowania; 9)
6. Banach Mieczysław: Morfodynamika strefy brzegowej zbiornika Włocławek. Wrocław : Zakł. Nar. im. Ossolińskich, 1994. – 180 s. (Prace Geograficzne / PAN Instytut Geografii i Przestrzennego Zagospodarowania; 161)
7. Bański Jerzy: Gospodarka ziemią w Polsce w okresie restrukturyzacji. / PAN Instytut Geografii i Przestrzennego Zagospodarowania im. Stanisława Leszczyckiego. Warszawa : PAN IGiPZ, 1998. – 117 s.
8. Bański Jerzy: Obszary problemowe w rolnictwie Polski. Wrocław : Wydaw. Continuo, 1999. – 128 s. (Prace Geograficzne / PAN Instytut Geografii i Przestrzennego Zagospodarowania im. Stanisława Leszczyckiego; 172)
9. Bański Jerzy: Przemiany rolniczego użytkowania ziemi w Polsce w latach 1975–1988. Wrocław : Wydaw. Continuo, 1997. – 105 s. (Prace Geograficzne / PAN Instytut Geografii i Przestrzennego Zagospodarowania; 168)
10. Bański Jerzy: Stan i perspektywy rolnictwa na obszarach problemowych w Polsce. Warszawa : PAN IGiPZ, 2001. – 60 s. (Dokumentacja Geograficzna / PAN Instytut Geografii i Przestrzennego Zagospodarowania im. Stanisława Leszczyckiego; 22)
11. Bański Jerzy, Stola Władysława: Przemiany struktury przestrzennej i funkcjonalnej obszarów wiejskich w Polsce. / Komisja Obszarów Wiejskich. Polskie Towarzystwo Geograficzne, Zespół Badań Transformacji Obszarów Wiejskich. Instytut Geografii i Przestrzennego Zagospodarowania im. Stanisława Leszczyckiego PAN. Warszawa : [b.w.], 2002 – 111 s. (Studia Obszarów Wiejskich; 3)
12. Bański Jerzy (red.): Wieś i rolnictwo u progu Unii Europejskiej. / Komisja Geografii Rolnictwa i Gospodarki Żywnościowej. Polskie Towarzystwo Geograficzne, Zespół Badań Transformacji Obszarów Wiejskich. Instytut

Geografii i Przestrzennego Zagospodarowania im. Stanisława Leszczyckiego PAN. Warszawa : [b.w.], 2001. – 210 s. (Studia Obszarów Wiejskich; 1)

13. Bański Jerzy, *Owsiński Jan* (ed.): Alternatives for European rural areas / European Rural Development Network, Institute of Agricultural and Food Economics, Institute of Geography and Spatial Organization Polish Academy of Sciences. Warsaw : IERiGŻ, PAN IGiPZ, 2003. – 136 s. (European Rural Development Network; 1)

14. Bański Jerzy, *Rydz Eugeniusz* (red.): Problemy społeczne wsi. / Komisja Geografii Rolnictwa i Gospodarki Żywnościowej. Polskie Towarzystwo Geograficzne, Zespół Badań Transformacji Obszarów Wiejskich. Instytut Geografii i Przestrzennego Zagospodarowania im. Stanisława Leszczyckiego PAN. Warszawa : [b.w.], 2002. – 203 s. (Studia Obszarów Wiejskich; 2)

15. Błaszkiwicz Mirosław: Dolina Wierzycy, jej geneza i rozwój w późnym plejstocenie i wczesnym holocenie. Wrocław : Wydaw. Continuo, 1998. – 116 s. (Dokumentacja Geograficzna / PAN Instytut Geografii i Przestrzennego Zagospodarowania; 10)

16. Błażejczyk Krzysztof: Promieniowanie słoneczne a gospodarka cieplna organizmu człowieka. Warszawa : PAN IGiPZ, 1998. – 82 s. (Zeszyty Instytutu Geografii i Przestrzennego Zagospodarowania PAN; 51)

17. Błażejczyk Krzysztof: Znaczenie czynników cyrkulacyjnych i lokalnych w kształtowaniu klimatu i bioklimatu aglomeracji warszawskiej. Warszawa : PAN IGiPZ, 2002. – 160 s. (Dokumentacja Geograficzna / PAN Instytut Geografii i Przestrzennego Zagospodarowania im. Stanisława Leszczyckiego; 26)

18. Błażejczyk Krzysztof, Krawczyk Barbara: Bioclimatic research of the human heat balance. Warszawa : PAN IGiPZ, 1994. – 66 s. (Zeszyty Instytutu Geografii i Przestrzennego Zagospodarowania PAN; 28)

19. *Głowacka I., Biernacki Z., Błażejczyk K., Chojnacki J., Jakubowski W., Kowalewska K., Kozłowska A., Kozłowski P., Luniak M., Matuszkiewicz A.J., Nowicki W., Plit J., Supłat S.*: Monografia przyrodnicza gminy Warszawa Centrum. Warszawa : Agencja Wydaw.-Reklamowa DINO, 1999. – 99 s.

20. Błażejczyk Krzysztof, Adamczyk Anna Beata (ed.): Les relations Climat – Homme – Climat. Warszawa : PAN IGiPZ, 2003. – 382 s. (Dokumentacja Geograficzna / PAN Instytut Geografii i Przestrzennego Zagospodarowania im. Stanisława Leszczyckiego; 29)

21. Błażejczyk Krzysztof, Krawczyk Barbara, Kuchcik Magdalena (red.): Postępy w badaniach klimatycznych i bioklimatycznych. Tom dedykowany Prof. dr hab. Teresie Kozłowskiej-Szczęsnej. Warszawa : PAN IGiPZ, 2003. – 315 s. (Prace Geograficzne / PAN Instytut Geografii i Przestrzennego Zagospodarowania im. Stanisława Leszczyckiego; 188)

22. Błażejczyk Krzysztof, Kuchcik Magdalena (red.): Klimat i bioklimat Głucholaz i Jarnołtówka. Warszawa : PAN IGiPZ, 2003. – 71 s. (Dokumentacja Geograficzna / PAN Instytut Geografii i Przestrzennego Zagospodarowania im. Stanisława Leszczyckiego; 28)

23. Bochenek Witold, Gil Eugeniusz (red.): Zintegrowany monitoring środowiska przyrodniczego. Funkcjonowanie i monitoring geosystemów Polski ze szczególnym uwzględnieniem zjawisk ekstremalnych / Inspekcja Ochrony Środowiska. Instytut Geografii i Przestrzennego Zagospodarowania PAN. Stacja Naukowo-Badawcza IGiPZ PAN. Warszawa : Inspekcja Ochrony Środowiska, 2003. – 192 s. (Biblioteka Monitoringu Środowiska)



24. Breymeyer Alicja et al.: Rezerваты biosfery w Polsce. / Polski Narodowy Komitet MAB. Warszawa, 1994. – 156 s. [Wyd. 2 – 1997 r.]

25. Breymeyer Alicja (ed.): The East Carpathians Biosphere Reserve. Poland/Slovakia/Ukraine. Warsaw : The National UNESCO-MAB Committee of Poland, 1999. – 61 s.

26. Breymeyer Alicja (ed.): EURO-MAB IV. Mountain zonality facing global change. Conference, 6–11 September 1993, Zakopane, Poland. Warsaw : PAN IGiPZ, 1995. – 185 s. (Conference Papers / Institute of Geography and Spatial Organization Polish Academy of Sciences; 21)

27. Breymeyer Alicja, *Dąbrowski Piotr* (ed.): Biosphere Reserves on borders. Warsaw : National UNESCO-MAB Committee of Poland, 2000. – 133 s.

28. Breymeyer A.I., *Hall D.O., Melillo J.M., Agren G.I.* (red.): Global Change: effects on coniferous forests and grasslands. / International Council of Scientific Unions. Scientific Committee on Problems of the Environment; United Nations Environment Programme. Chichester : John Wiley and Sons, 1996. – 459 s. (SCOPE; 56)

29. Breymeyer Alicja, *Jankowski Andrzej T., Kądziołka Jan, Kowalczyk Andrzej, Lubelska Michalina*, Misztal Stanisław, *Piskorz Sławomir, Plit Florian*, Potrykowska Alina, *Stopa-Boryczka Maria*, Szczęsny Roman, *Zgorzelski Marek* (red.): Przyrodnicze i społeczne walory Mazowsza w dobie restrukturyzacji. XLVI Zjazd Polskiego Towarzystwa Geograficznego, Rynia nad Zalewem Zegrzyńskim, 18–21 września 1997 r. Wystąpienia. / Oddział Akademicki Polskiego Towarzystwa Geograficznego; Instytut Geografii i Przestrzennego Zagospodarowania PAN im. Stanisława Leszczyckiego; Wydział Geografii i Studiów Regionalnych UW. Rynia : PTG, 1997. – 347 s.

30. Breymeyer Alicja, *Noble Reginald* (red.): Biodiversity conservation in transboundary protected areas. Proceedings of an International Workshop, Bieszczady and Tatra National Parks, Poland, May 15–25, 1994. / Office for Central Europe and Eurasia, Office of International Research. National Research Council. Washington, DC : National Academy Press, 1996. – 279 s.

31. Breymeyer Alicja, *Roo-Zielińska Ewa* (red.): Bory sosnowe w gradiencie kontynentalizmu i zanieczyszczeń w Europie Środkowej – badania geoekologiczne. Wrocław : Wydaw. Continuo, 1998. – 212 s. (Dokumentacja Geograficzna / PAN Instytut Geografii i Przestrzennego Zagospodarowania im. Stanisława Leszczyckiego; 13)

32. Czyżowska Elżbieta: Zapis zdarzeń powodziowych na pograniczu boreału i atlantyku w osadach stożka napływowego w Podgrodziu. Wrocław : Wydaw. Continuo, 1997. – 74 s. (Dokumentacja Geograficzna / PAN Instytut Geografii i Przestrzennego Zagospodarowania; 5)

33. *Kołodziejski Jerzy* (główny konsultant nauk.), *Bocian Andrzej F.* et al. (zesp. ekspertów), *Szul Roman, Mync Agnieszka*, Degórska Bożena, Gałązka Andrzej, *Zgliński Włodzimierz* (zesp. oprac. proj. strategii): Strategia rozwoju województwa mazowieckiego. Projekt przyjęty przez Zarząd Województwa Mazowieckiego w dniu 25 października 2000 r. Warszawa : Mazowieckie Biuro Planowania Przestrzennego i Rozwoju Regionalnego, 2000. – 38 s.

34. Degórski Marek: Przestrzenna zmienność właściwości gleb bielicoziemnych środkowej i północnej Europy a geograficzne zróżnicowanie czynników pedogenicznych. Warszawa : PAN IGiPZ, 2002. – 189 s. (Prace Geograficzne /



PAN Instytut Geografii i Przestrzennego Zagospodarowania im. Stanisława Leszczyckiego; 182)

35. Degórski Marek, *Matuszkiewicz Aniela*, Matuszkiewicz Jan M., Matuszkiewicz Władysław: Badania porównawcze ekosystemów leśnych w Finlandii. Warszawa : PAN IGiPZ, 1994. – 79 s. (Zeszyty Instytutu Geografii i Przestrzennego Zagospodarowania PAN; 25)

36. Dziewulska Anna: Przemiany struktury przestrzennej chowu zwierząt gospodarskich w Polsce w latach 1970–1988. Warszawa : PAN IGiPZ, 1994. – 77 s. (Dokumentacja Geograficzna / PAN Instytut Geografii i Przestrzennego Zagospodarowania; 3/4)

37. Eberhardt Piotr: Demograficzna sytuacja na Białorusi: 1898–1989. Minsk : Belaruskij Fond Sorasa, 1997. – 277 s.

38. Eberhardt Piotr: Ethnic groups and population changes in twentieth-century Central-Eastern Europe. History, data and analysis. Armonk, New York, London : M.E. Sharpe, 2003. – 559 s.

39. Eberhardt Piotr: Geografia ludności Rosji. Warszawa : Wydaw. Nauk. PWN, 2002. – 307 s.

40. Eberhardt Piotr: Geografija naselenija Rossii. Sankt-Peterburg : Nevskij Prostor, 2003. – 303 s.

41. Eberhardt Piotr: Między Rosją a Niemcami. Przemiany narodowościowe w Europie Środkowo-Wschodniej w XX w. Warszawa : Wydaw. Nauk. PWN, 1996. – 427 s.

42. Eberhardt Piotr: Polska ludność kresowa. Rodowód, liczebność, rozmieszczenie. Warszawa : Wydaw. Nauk. PWN, 1998. – 242 s.

43. Eberhardt Piotr: Problematyka narodowościowa Estonii. Warszawa : PAN IGiPZ, 1997. – 42 s. (Zeszyty Instytutu Geografii i Przestrzennego Zagospodarowania PAN; 47)

44. Eberhardt Piotr: Problematyka narodowościowa Łotwy. / PAN Instytut Geografii i Przestrzennego Zagospodarowania im. Stanisława Leszczyckiego. Warszawa : PAN IGiPZ, 1998. – 67 s. (Zeszyty IGiPZ PAN; 54)

45. Eberhardt Piotr: Przemiany narodowościowe na Białorusi. [Warszawa] : Editions Spotkania, [1994]. – 182 s.

46. Eberhardt Piotr: Przemiany narodowościowe na Litwie. Warszawa : Przegląd Wschodni, [1997]. – 307 s.

47. Eberhardt Piotr: Przemiany narodowościowe na Ukrainie XX wieku. Warszawa : Obóz, 1994. – 333 s. (Biblioteka „Obozu”; 19)

48. Eberhardt Piotr: Przemieszczenia ludności na terytorium Polski spowodowane II wojną światową. Warszawa : PAN IGiPZ, 2000. – 86 s. (Dokumentacja Geograficzna / PAN Instytut Geografii i Przestrzennego Zagospodarowania im. Stanisława Leszczyckiego; 15)

49. Eberhardt Piotr: Zagadnienia ludnościowe byłych Prus Wschodnich. Warszawa : PAN IGiPZ, 1995. – 41 s. (Zeszyty Instytutu Geografii i Przestrzennego Zagospodarowania PAN; 29)

50. Eberhardt Piotr, *Gorzym-Wilkowski Waldemar*, *Miszczuk Andrzej*: Przemiany demograficzno-osadnicze na pograniczu polsko-białorusko-ukraińskim. Lublin : Norbertinum, 1997. – 269 s. (Euroregion Bug / Politechnika Lubelska; 8)

51. Eberhardt Piotr, *Józefowicz Anatolij*, Komornicki Tomasz (red.): Problemy polsko-ukraińskiej współpracy przygranicznej. Warszawa, 1993. – 244 s.

(Biuletyn. Podstawy Rozwoju Zachodnich i Wschodnich Obszarów Przygranicznych Polski / PAN Instytut Geografii i Przestrzennego Zagospodarowania; 3)

52. Eberhardt Piotr, Miros Krzysztof (red.), Stasiak Andrzej (kier. projektu): Węzłowe problemy współpracy przygranicznej. Biuletyn poświęcony Prof. dr hab. Andrzejowi Stasiakowi z okazji 40-lecia pracy naukowej. Warszawa, 1994. – XXVIII 172 s. (Biuletyn. Podstawy Rozwoju Zachodnich i Wschodnich Obszarów Przygranicznych Polski / PAN Instytut Geografii i Przestrzennego Zagospodarowania; 5)

53. Boer Dirk de, Froehlich Wojciech, Mizuyama Takahisa, Pietroniro Alain (ed.): Erosion prediction in ungauged basins: integrating methods and techniques. Wallingford : IAHS, 2003. – 250 s. (IAHS [International Association of Hydrological Sciences] Publications; 279)

54. Gałązka Andrzej: Sytuacja mieszkaniowa ludności aglomeracji warszawskiej w latach 1970–1988. Zróżnicowania przestrzenne i tendencje zmian. Wrocław : Wydaw. Continuo, 1998. – 164 s. (Prace Geograficzne / PAN Instytut Geografii i Przestrzennego Zagospodarowania im. Stanisława Leszczyckiego; 169)

55. Gałczyńska Bożena, *Ilieva Margarita* (ed.): Transformations of rural areas in Poland and Bulgaria. Case study. Warszawa : PAN IGiPZ, 2002. – 161 s. (Dokumentacja Geograficzna / PAN Instytut Geografii i Przestrzennego Zagospodarowania im. Stanisława Leszczyckiego; 27)

56. Gałczyńska Bożena, Kulikowski Roman: Wieś i rolnictwo strefy podmiejskiej Warszawy. Zróżnicowania przestrzenne i procesy transformacji. Warszawa : PAN IGiPZ, 2000. – 75 s. (Dokumentacja Geograficzna / PAN Instytut Geografii i Przestrzennego Zagospodarowania im. Stanisława Leszczyckiego; 20)

57. Gałczyńska Bożena, Węclawowicz Grzegorz (ed.): Urban and regional issues in geographical research in Poland and Italy. Proceedings of the Seventh Polish-Italian Geographical Seminar. Warsaw – Wierzba – Toruń – Łódź, 27 IX – 2 X 1993. Warszawa : PAN IGiPZ, 1995. – 167 s. (Conference Papers / Institute of Geography and Spatial Organization Polish Academy of Sciences; 24)

58. Gawryszewski Andrzej: Rynek pracy Warszawy i województwa warszawskiego 1990–1993. Warszawa : PAN IGiPZ, 1995. – 131 s. (Zeszyty Instytutu Geografii i Przestrzennego Zagospodarowania PAN; 32)

59. Gawryszewski Andrzej, Korcelli Piotr, Nowosielska Ewa: Funkcje metropolitalne Warszawy. Warszawa : PAN IGiPZ, 1998. – 144 s. (Zeszyty Instytutu Geografii i Przestrzennego Zagospodarowania; 53)

60. Gawryszewski Andrzej (red.): Komputerowy Atlas Polski. Warszawa : PAN IGiPZ, 2000. – 1 CD-ROM.

61. Gębica Piotr: Ewolucja doliny Wisły pomiędzy Nowym Brzeskiem a Opatowcem w wistulianie i holocenie. Wrocław : Wydaw. Continuo, 1995. – 91 s. (Dokumentacja Geograficzna / PAN Instytut Geografii i Przestrzennego Zagospodarowania; 2)

62. Gierszewski Piotr: Charakterystyka środowiska hydrochemicznego wód powierzchniowych zachodniej części Kotliny Płockiej. Wrocław : Wydaw. Continuo, 2000. – 136 s. (Prace Geograficzne / PAN Instytut Geografii i Przestrzennego Zagospodarowania im. Stanisława Leszczyckiego; 176)

63. Gil Eugeniusz: Obieg wody i spłukiwanie na fliszowych stokach użytkowanych rolniczo w latach 1980–1990 (wyniki badań przeprowadzonych na polstkach doświadczalnych na Stacji Naukowej IGiPZ PAN w Szymbarku). / PAN Instytut Geografii i Przestrzennego Zagospodarowania im. Stanisława Leszczyckiego. Warszawa : PAN IGiPZ, 1999. – 78 s. (Zeszyty IGiPZ PAN; 60)

64. Gil Eugeniusz (red): Seminarium Szymbark '94. „Znaczenie badań i monitoringu środowiska dla rozwiązywania problemów ochrony środowiska zlewni rzeki Ropy”. / Państwowa Inspekcja Ochrony Środowiska; Wojewódzki Inspektorat Ochrony Środowiska w Nowym Sączu. Nowy Sącz : [b.w.], 1994. – 90 s. (Biblioteka Monitoringu Środowiska)

65. Głazik Ryszard: Obieg wody w klimacie kontynentalnym na przykładzie północnej Mongolii. Wrocław : Wydaw. Continuo, 1995. – 190 s. (Prace Geograficzne / PAN Instytut Geografii i Przestrzennego Zagospodarowania; 164)

66. Głowacki Jacek: Problemy transformacji gospodarczej Republiki Czeskiej. Warszawa : Wydaw. Kancelarii Sejmu RP, 1998. – 45 s. (Raport / Biuro Studiów i Ekspertyz Kancelarii Sejmu RP; 2)

67. Głowacki Jacek (red.): Stan polskiego rolnictwa przed akcesją do Unii Europejskiej. Praca zbiorowa. Warszawa : Kancelaria Sejmu, 2002. – 163 s. (Prace Studialne / Kancelaria Sejmu. Biuro Studiów i Ekspertyz)

68. Grabińska Bożenna: Geografia gadów Europy na tle świata. / PAN Instytut Geografii i Przestrzennego Zagospodarowania im. Stanisława Leszczyckiego. Warszawa : PAN IGiPZ, 1998. – 50 s. (Zeszyty IGiPZ PAN; 57)

69. Grabińska Bożenna: Geografia plażów Europy na tle świata. Regionalizacja zoogeograficzna kręgowców Europy. Powierzchnia jednostki a bogactwo taksonomiczne ssaków. Warszawa : PAN IGiPZ, 1997. – 48 s. (Zeszyty Instytutu Geografii i Przestrzennego Zagospodarowania PAN; 49)

70. Grzeszczak Jerzy: Bieguny wzrostu a formy przestrzeni spolaryzowanej. Wrocław : Wydaw. Continuo, 1999. – 91 s. (Prace Geograficzne / PAN Instytut Geografii i Przestrzennego Zagospodarowania im. Stanisława Leszczyckiego; 173)

71. Grzeszczak Jerzy: Przestrzenne zróżnicowanie społeczno-gospodarcze „północ-południe” w krajach Unii Europejskiej. Wielka Brytania, Niemcy, Francja. Warszawa : PAN IGiPZ, 1995. – 60 s. (Zeszyty Instytutu Geografii i Przestrzennego Zagospodarowania PAN; 31)

72. Grzeszczak Jerzy: Przesunięcie „miasto-wieś” w przemyśle krajów Unii Europejskiej. / PAN Instytut Geografii i Przestrzennego Zagospodarowania im. Stanisława Leszczyckiego. Warszawa : PAN IGiPZ, 1998. – 69 s. (Zeszyty IGiPZ PAN; 55)

73. Grzeszczak Jerzy: Tendencje kontrurbanizacyjne w krajach Europy Zachodniej. Wrocław : Wydaw. Continuo, 1996. – 82 s. (Prace Geograficzne / PAN Instytut Geografii i Przestrzennego Zagospodarowania; 167)

74. Integracja europejska – dylematy spójności i konwergencji regionalnej. Warszawa : PAN IGiPZ, 2001. – 66 s. (Europa XXI / PAN Instytut Geografii i Przestrzennego Zagospodarowania im. Stanisława Leszczyckiego. Centrum Studiów Europejskich; 6)

75. Jakubowski Maciej (ed.): The Polish-Lithuanian border region. Research problems and scientific co-operation. Warsaw : PAN IGiPZ, 1997. – 209 s. (Geopolitical Studies / Polish Academy of Sciences. Institute of Geography and Spatial Organization; 2)



76. Jakubowski Maciej (ed.): Polska i jej sąsiedzi wobec przemian cywilizacyjnych i geopolitycznych. Warsaw : PAN IGiPZ, 1998. – 176 s. (Geopolitical Studies / Polish Academy of Sciences. Institute of Geography and Spatial Organization; 4)

77. Jakubowski Maciej (red.): Strategiczne znaczenie polskiej granicy wschodniej i polskiego pogranicza wschodniego. Warsaw : PAN IGiPZ, 1997. – 160 s. (Geopolitical Studies / Polish Academy of Sciences. Institute of Geography and Spatial Organization; 3)

78. *Dziakowska Hanna, Osiński Stanisław, Jakubowski Maciej* (ed.): Zmiany strukturalne w przemyśle wschodnich obszarów przygranicznych Polski w latach 1985–1997. Warsaw : PAN IGiPZ, 2001. – 142 s. (Geopolitical Studies; 8)

79. Kalicki Tomasz, Prokop Paweł (oprac.): Geomorfologiczny i sedymentologiczny zapis powodzi – teraźniejszość, przeszłość. Seminarium, [Kraków], 21–22 maja 1997. / Komitet Naukowy IGBP – Global Change przy Prezydium PAN; Komisja Paleohydrologii Komitetu Badań Czwartorzędu PAN; Zakład Geomorfologii i Hydrologii Gór i Wyżyn IGiPZ PAN. Kraków : [b.w.], 1997. – 27 s.

80. *Escutenaire Catherine, Kozłowski Janusz K., Sitlivy Valery, Sobczyk Krzysztof, Kalicki Tomasz, Gębica Piotr, Lipecki Grzegorz, Wojtal Piotr*: Les chassesurs de mamouths de la vallée de la Vistule. Kraków-Spadzista B, un site gravettien a amas d'ossements de mamouths. / Musees Royaux d'Art et d'Histoire, Universite Jagellon de Cracovie. Bruxelles, 1999. – 100 s. (Monographie de Prehistoire Generale; 4)

81. Kalicki Tomasz (red.): Badania ewolucji dolin rzecznych na Białorusi. [Cz.] 1. Wrocław : Wydaw. Continuo, 1997. – 111 s. (Dokumentacja Geograficzna / PAN Instytut Geografii i Przestrzennego Zagospodarowania; 6)

82. Kalicki Tomasz (red.): Paleogeografia górnego plejstocenu i holocenu wschodniej Polski i Białorusi. Polsko-białoruskie seminarium, Kraków, 5–7 października 1998. Streszczenia referatów, posterów i przewodnik wycieczki. / Instytut Geografii i Przestrzennego Zagospodarowania PAN; Instytut Nauk Geologicznych Narodowej Akademii Nauk Białorusi. Kraków : [b.w.], 1998. – 81 s.

83. Kalicki Tomasz, *Sańko Aleksander F.* (red.): Przyrodnicze procesy w plejstocenie i holocenie na Białorusi i w Polsce. Białorusko-polskie seminarium, Mińsk, 22–23 październik 1996. Streszczenia referatów, posterów i przewodnik wycieczki. / Instytut Nauk Geologicznych Akademii Nauk Białorusi; Instytut Geografii i Przestrzennego Zagospodarowania Polskiej Akademii Nauk. Mińsk : [b.w.], 1996. – 71 s.

84. Komornicki Tomasz: Granice Polski. Analiza zmian przenikalności w latach 1990–1996. Warsaw : PAN IGiPZ, 1999. – 347 s. (Geopolitical Studies; 5)

85. Komornicki Tomasz: Potoki towarowe polskiego handlu zagranicznego a międzynarodowe powiązania transportowe. Wrocław : Wydaw. Continuo, 2000. – 106 s. (Prace Geograficzne / PAN Instytut Geografii i Przestrzennego Zagospodarowania im. Stanisława Leszczyckiego; 177)

86. Komornicki Tomasz: Przestrzenne zróżnicowanie międzynarodowych powiązań społeczno-gospodarczych w Polsce. Warszawa : PAN IGiPZ, 2003. – 255 s. (Prace Geograficzne / PAN Instytut Geografii i Przestrzennego Zagospodarowania im. Stanisława Leszczyckiego; 190)

87. Komornicki Tomasz: Ruch osób i pojazdów na granicach Polski w latach 1990–1994. Warszawa : BSiA KS, 1995. – 14 s. (Seria: Opracowania



Tematyczne / Biuro Studiów i Analiz Kancelarii Senatu. Dział Analiz i Dokumentacji Europejskiej)

88. *Roessner Thomas, Anissimowa Galina*, Komornicki Tomasz, Miros Krzysztof, *Roettger Angela*: Die mitteleuropäische West-Ost-Achse Sachsen-Schlesien-Galizien. Gegenwärtige Strukturen im Einflussgebiet der Städte Leipzig-Dresden-Breslau-Kattowitz-Krakau-Lemberg. Leipzig : Institut fuer Laenderkunde, 1998. – 188 s. (Daten – Fakten – Literatur zur Geographie Europas; 5)

89. Komornicki Tomasz, Powęska Halina (ed.): Slovakia and Poland. Urban, social and demographic questions. Relations between neighbours. / Polish Academy of Sciences. Stanisław Leszczyński Institute of Geography and Spatial Organization. Centre for European Studies, Polish Geographical Society. Academic Unit. Warszawa : PAN IGiPZ, 2002. – 140 s. (Europa XXI; 7)

90. Korcelli Piotr: Regional patterns in Poland's transformation: the first five years. Warszawa : PAN IGiPZ, 1995. – 61 s. (Zeszyty Instytutu Geografii i Przestrzennego Zagospodarowania PAN; 34)

91. *Niewiadomski Zygmunt, Turowski Gerd* (kier. zesp. aut.), *Chmielewski Jan Maciej*, Korcelli Piotr et al. (zesp. aut.): Deutsch-Polnisches Handbuch der Planungsbegriffe – Polsko-Niemiecki Leksykon Pojęć Planistycznych. Hannover – Warschau : Verlag der ARL, 2001. – 422 s. (Planungsbegriffe in Europa)

92. Korcelli Piotr (red.): Aglomeracje miejskie w procesie transformacji. Cz.1. Warszawa : PAN IGiPZ, 1996. – 72 s. (Zeszyty Instytutu Geografii i Przestrzennego Zagospodarowania PAN; 41)

93. Korcelli Piotr (red.): Aglomeracje miejskie w procesie transformacji. Cz.2. Warszawa : PAN IGiPZ, 1996. – 79 s. (Zeszyty Instytutu Geografii i Przestrzennego Zagospodarowania PAN; 42)

94. Korcelli Piotr (red.): Aglomeracje miejskie w procesie transformacji. Cz.3. Warszawa : PAN IGiPZ, 1997. – 59 s. (Zeszyty Instytutu Geografii i Przestrzennego Zagospodarowania PAN; 43)

95. Korcelli Piotr (red.): Aglomeracje miejskie w procesie transformacji. Cz.4. Warszawa : PAN IGiPZ, 1997. – 125 s. (Zeszyty Instytutu Geografii i Przestrzennego Zagospodarowania PAN; 44)

96. Korcelli Piotr (red.): Aglomeracje miejskie w procesie transformacji. Cz.5. Warszawa : PAN IGiPZ, 1997. – 41 s. (Zeszyty Instytutu Geografii i Przestrzennego Zagospodarowania PAN; 45)

97. Korcelli Piotr (red.): Aglomeracje miejskie w procesie transformacji. Cz.6. Warszawa : PAN IGiPZ, 1997. – 90 s. (Zeszyty Instytutu Geografii i Przestrzennego Zagospodarowania PAN; 46)

98. Korcelli Piotr (red.): Przemiany w zakresie migracji ludności jako konsekwencja przystąpienia Polski do Unii Europejskiej. Warszawa : Wydaw. Nauk. PWN, 1998. – 201 s. (Biuletyn / PAN Komitet Przestrzennego Zagospodarowania Kraju; 184)

99. Korcelli Piotr (ed.): Urban systems and regional change. Warszawa : PAN IGiPZ, 1995. – 168 s. (Geographia Polonica / Polish Academy of Sciences. Institute of Geography and Spatial Organization; 66)

100. Korcelli Piotr, Potrykowska Alina (red.): Zagadnienia rozwoju Warszawy. Warszawa : PWN, 1993. – 177 s. (Biuletyn / PAN Komitet Przestrzennego Zagospodarowania Kraju; 163)

101. *Ostendorf Wim*, Korcelli Piotr, *Sinclair Robert* (ed.): Urban development and urban life in international perspective. Warszawa : PAN IGiPZ, 1997. – 197 s. (Geographia Polonica / Polish Academy of Sciences. Institute of Geography and Spatial Organization; 69)

102. Kordowski Jarosław: Morfologia i budowa geologiczna równiny zalewowej Wisły na odcinku Solec Kujawski – Strzelce Dolne. / PAN Instytut Geografii i Przestrzennego Zagospodarowania. Toruń : Top Kurier, 1997. – 27 s.

103. Kostrowicki Andrzej S.: Geografia biosfery. Biogeografia dynamiczna łądów. Warszawa : Wydaw. Nauk. PWN, 1999. – 255 s.

104. Kostrowicki Andrzej S., Solon Jerzy (red.): Studium geobotaniczno-krajobrazowe okolic Pińczowa. Warszawa : PAN IGiPZ, 1994. – 195 s. (Dokumentacja Geograficzna / PAN Instytut Geografii i Przestrzennego Zagospodarowania; 1/2)

105. Kotarba Adam (red.): Przyroda Tatrzańskiego Parku Narodowego a człowiek. T.I. Nauki o Ziemi. / Tatrzański Park Narodowy; Polskie Towarzystwo Przyjaciół Nauk o Ziemi. Oddział Krakowski. Kraków : [b.w.], 1996. – 193 s.

106. Kotarba Adam (red.): Z badań fizycznogeograficznych w Tatrach – II. Wrocław : Wydaw. Continuo, 1996. – 70 s. (Dokumentacja Geograficzna / PAN Instytut Geografii i Przestrzennego Zagospodarowania; 4)

107. Kotarba Adam (red.): Z badań fizycznogeograficznych w Tatrach – III. Wrocław : Wydaw. Continuo, 1998. – 67 s. (Dokumentacja Geograficzna / PAN Instytut Geografii i Przestrzennego Zagospodarowania; 12)

108. Kotarba Adam, Kozłowska Anna (red.): Badania geoekologiczne w otoczeniu Kasprowego Wierchu. Wrocław : Wydaw. Continuo, 1999. – 132 s. (Prace Geograficzne / PAN Instytut Geografii i Przestrzennego Zagospodarowania im. Stanisława Leszczyckiego; 174)

109. *Borowiec Władysław*, Kotarba Adam, *Kownacki Andrzej*, *Krzysztof Zbigniew*, *Mirek Zbigniew* (red.): Przemiany środowiska przyrodniczego Tatr / Tatrzański Park Narodowy, Polskie Towarzystwo Przyjaciół Nauk o Ziemi. Oddział Kraków. Kraków-Zakopane : Wydaw. Instytutu Botaniki PAN, 2002. – 447 s.

110. Kowalski Mariusz: Geografia wyborcza Polski. Przestrzenne zróżnicowanie zachowań wyborczych Polaków w latach 1989–1998. Warsaw : PAN IGiPZ, 2000. – 137 s. (Geopolitical Studies / Polish Academy of Sciences. Institute of Geography and Spatial Organization; 7)

111. Kowalski Mariusz, Śleszyński Przemysław: Uwarunkowania zachowań wyborczych w województwie śląskim. Warszawa : PAN IGiPZ, 2000. – 83 s. (Dokumentacja Geograficzna / PAN Instytut Geografii i Przestrzennego Zagospodarowania im. Stanisława Leszczyckiego; 21)

112. Kozłowska-Szczęśna Teresa, Błażejczyk Krzysztof, Krawczyk Barbara: Atlas Warszawy. Z. 4. Środowisko fizycznogeograficzne – niektóre zagadnienia. / PAN Instytut Geografii i Przestrzennego Zagospodarowania. Warszawa : PAN IGiPZ, 1996. – XXVIII + 84 s.

113. Kozłowska-Szczęśna Teresa, Błażejczyk Krzysztof, Krawczyk Barbara: Bioklimat Krasnobrodu. Warszawa : PAN IGiPZ, 2001. – 53 s. (Dokumentacja Geograficzna / PAN Instytut Geografii i Przestrzennego Zagospodarowania im. Stanisława Leszczyckiego; 24)

114. Kozłowska-Szczęśna Teresa, Błażejczyk Krzysztof, Krawczyk Barbara: Bioklimatologia człowieka. Metody i ich zastosowanie w badaniach bioklima-

tu Polski. Warszawa : PAN IGiPZ, 1997. – 200 s. (Monografie / PAN Instytut Geografii i Przestrzennego Zagospodarowania; 1)

115. Kozłowska-Szczęśna Teresa, Błażejczyk Krzysztof, Krawczyk Barbara, *Limanówka Danuta*: Bioklimat uzdrowisk polskich i możliwości jego wykorzystania w lecznictwie. Warszawa : PAN IGiPZ, 2002. – 611 s. (Monografie / PAN Instytut Geografii i Przestrzennego Zagospodarowania im. Stanisława Leszczyckiego; 3)

116. Kozłowska-Szczęśna Teresa, Krawczyk Barbara, Błażejczyk Krzysztof: Warunki bioklimatyczne Supraśla. Warszawa : PAN IGiPZ, 1995. – 68 s. (Zeszyty Instytutu Geografii i Przestrzennego Zagospodarowania PAN; 33)

117. Krawczyk Barbara, Błażejczyk Krzysztof: Klimatyczna i bioklimatyczna charakterystyka Polski północno-wschodniej. / PAN Instytut Geografii i Przestrzennego Zagospodarowania im. Stanisława Leszczyckiego. Warszawa : PAN IGiPZ, 1999. – 33 s. (Zeszyty IGiPZ PAN; 58)

118. Krawczyk Barbara, Błażejczyk Krzysztof (ed.): Współczesne badania klimatologów polskich w kraju i za granicą. Symposium klimatologiczne z okazji 40-lecia Zakładu Klimatologii IGiPZ PAN, Radzików, 7–8 listopada 1994 r. Warszawa : PAN IGiPZ, 1995. – 236 s. (Conference Papers / Institute of Geography and Spatial Organization Polish Academy of Sciences; 23)

119. Krawczyk Barbara, Węclawowicz Grzegorz (red.): Badania środowiska fizycznogeograficznego aglomeracji warszawskiej. Zbiór prac. Warszawa : PAN IGiPZ, 2001. – 147 s. (Prace Geograficzne / PAN Instytut Geografii i Przestrzennego Zagospodarowania im. Stanisława Leszczyckiego; 180)

120. Kuchcik Magdalena (red.): Współczesne badania topoklimatyczne. Warszawa : PAN IGiPZ, 2001. – 173 s. (Dokumentacja Geograficzna / PAN Instytut Geografii i Przestrzennego Zagospodarowania im. Stanisława Leszczyckiego; 23)

121. Kulikowski Roman: Syntetyczne metody badań produktywności i towarowości rolnictwa. Zastosowania w badaniach geograficznych w Polsce. Warszawa : PAN IGiPZ, 2003. – 152 s. (Prace Geograficzne / PAN Instytut Geografii i Przestrzennego Zagospodarowania im. Stanisława Leszczyckiego; 187)

122. Kupiszewski Marek: Accuracy of Polish forecast and demographic projections – some methodological aspects. Leeds : University of Leeds, 1995. – 20 s. (Working Paper / School of Geography. University of Leeds; 95/8)

123. Kupiszewski Marek: Consequences of EU enlargement for freedom of movement between Council of Europe member states. Warsaw : Central European Forum for Migration Research, 2003. – 10 s. (CEFMR Working Paper; 1/2003)

124. Kupiszewski Marek: Forecasting international migration in European countries in transition. Leeds : University of Leeds, 1996. – 29 s. (Working Paper / School of Geography. University of Leeds; 96/3)

125. Kupiszewski Marek: Internal migration and regional population dynamics in Europe: United Kingdom case study. Leeds : University of Leeds, 1996. – 87 s. (Working Paper / School of Geography. University of Leeds; 96/20)

126. Kupiszewski Marek: Modelowanie dynamiki przemian ludności w warunkach wzrostu znaczenia migracji międzynarodowych. Warszawa : PAN IGiPZ, 2002. – 174 s. (Prace Geograficzne / PAN Instytut Geografii i Przestrzennego Zagospodarowania im. Stanisława Leszczyckiego; 181)



(Biuletyn. Podstawy Rozwoju Zachodnich i Wschodnich Obszarów Przygranicznych Polski / PAN Instytut Geografii i Przestrzennego Zagospodarowania; 8)

249. Stasiak Andrzej, Zgliński Włodzimierz (red.): Wpływ przekształceń strukturalnych rolnictwa na zagospodarowanie przestrzeni wiejskiej. / PAN Instytut Geografii i Przestrzennego Zagospodarowania; Projekt Badawczy Nr PBZ 050-05 „Podstawy naukowo-badawcze koncepcji polityki przestrzennego zagospodarowania kraju”. Warszawa : [b.w.], 1997. – 235 s.

250. Adamczyk Franciszek, Przybyła Zbigniew (red.), Stasiak Andrzej (kier. projektu): Euroregion „Nysa”. Trzy lata doświadczeń. Warszawa, 1994. – 166 s. (Biuletyn. Podstawy Rozwoju Zachodnich i Wschodnich Obszarów Przygranicznych Polski / PAN Instytut Geografii i Przestrzennego Zagospodarowania; 7)

251. Stola Władysława: Ludność wiejska Polski. Przemiany struktury demograficznej i społeczno-zawodowej. / PAN Instytut Geografii i Przestrzennego Zagospodarowania im. Stanisława Leszczyckiego. Warszawa : PAN IGiPZ, 1998. – 53 s. (Zeszyty IGiPZ PAN; 56)

252. Stola Władysława, Grzeszczak Jerzy (red.): Przemiany struktury przestrzennej obszarów wiejskich w strefach podmiejskich Polski i Rumunii. Seminarium geograficzne polsko-rumuńskie, Warszawa, 12–16 czerwca 1995 roku. Wrocław : Wydaw. Continuo, 1996. – 116 s. (Conference Papers / Institute of Geography and Spatial Organization Polish Academy of Sciences; 25)

253. Iordan Ion, Stola Władysława, Talanga Cristian (red.): Socio-economic changes in the suburban areas of large cities in Romania and Poland. Romanian-Polish Geographical Seminar [Bukareszt, 1996]. Bucuresti : Institute of Geography of the Romanian Academy, 1998. – 96 s. (Geographical International Seminars / Academia Romana. Institutul de Geografie; 4)

254. Szczęsny Roman: Przemiany struktury przestrzennej rolnictwa Polski 1989 – 1992. Warszawa : PAN IGiPZ, 1995. – 60 s. (Zeszyty Instytutu Geografii i Przestrzennego Zagospodarowania PAN; 36)

255. Szczęsny Roman: Przemiany struktury przestrzennej rolnictwa Polski w latach 1988–1996. / PAN Instytut Geografii i Przestrzennego Zagospodarowania im. Stanisława Leszczyckiego. Warszawa : PAN IGiPZ, 1999. – 92 s. (Zeszyty IGiPZ PAN; 59)

256. Szczęsny Roman: Rolnictwo Finlandii. Przestrzenne zróżnicowanie i przemiany. Warszawa : PAN IGiPZ, 1994. – 89 s. (Zeszyty Instytutu Geografii i Przestrzennego Zagospodarowania PAN; 27)

257. Szczęsny Roman: Rolnictwo i gospodarka żywnościowa w okresie restrukturyzacji 1989–1994. Warszawa : PAN IGiPZ, 1996. – 64 s. (Zeszyty Instytutu Geografii i Przestrzennego Zagospodarowania PAN; 40)

258. Szczęsny Roman: Struktura przestrzenna rolnictwa Polski w 1995 r. Warszawa : PAN IGiPZ, 1997. – 114 s. (Zeszyty Instytutu Geografii i Przestrzennego Zagospodarowania PAN; 50)

259. Szulc Halina: Atlas historyczny wsi w Polsce. Warszawa : PAN IGiPZ, 2002. – Teka – 161 tabl + broszura – 42 s.

260. Szulc Halina: Morfogeneza osiedli wiejskich w Polsce. Wrocław : Wydaw. Continuo, 1995. – 112 s. (Prace Geograficzne / PAN Instytut Geografii i Przestrzennego Zagospodarowania; 163)

261. Szupryczyński Jan (red. nauk.), Babiński Zygmunt, Banach Mieczysław, Gierszewski Piotr, Glazik Ryszard (oprac.): Hydrologiczne i geomorfolo-



giczne problemy zbiornika Włocławek. Przewodnik wycieczki nr 1. / Oddział Toruński Polskiego Towarzystwa Geograficznego; Instytut Geografii Uniwersytetu Mikołaja Kopernika; Zakład Geomorfologii i Hydrologii Niżu IGiPZ PAN w Toruniu. Toruń : Courier.exe, 1995. – 59 s.

262. Szupryczyński Jan (red. nauk.), Gierszewski Piotr, *Marszelewski Włodzimierz, Pasierbski Michał* (oprac.): Krajobrazy Krajny. Przewodnik wycieczki nr 2. / Oddział Toruński Polskiego Towarzystwa Geograficznego; Instytut Geografii Uniwersytetu Mikołaja Kopernika; Zakład Geomorfologii i Hydrologii Niżu IGiPZ PAN w Toruniu. Toruń : Courier.exe, 1995. – 52 s.

263. *Bokwa Anita, Mrocza Adam, Przybyła Renata, Śmiałkowski Jarosław, Twardosz Robert*: Wybrane zagadnienia klimatologii i bioklimatologii. Warszawa : PAN IGiPZ, 1994. – 97 s. (Zeszyty Instytutu Geografii i Przestrzennego Zagospodarowania PAN; 24)

264. *Stopa-Boryczka Maria, Boryczka Jerzy, Wągwowska Monika, Śmiałkowski Jarosław*: Atlas współzależności parametrów meteorologicznych i geograficznych w Polsce. 8. Cechy oceaniczne klimatu Europy. The oceanic features of European climate. Warszawa : Wydaw. UW, 1994. – 406 s.

265. Taylor Zbigniew: Przekształcenia sieci handlu detalicznego i gastronomii w okresie transformacji społeczno-gospodarczej Polski. Wrocław: Wydaw. Continuo, 2000. – 61 s. (Prace Geograficzne / PAN Instytut Geografii i Przestrzennego Zagospodarowania im. Stanisława Leszczyckiego; 175)

266. Taylor Zbigniew: Przestrzenna dostępność miejsc zatrudnienia, kształcenia i usług a codzienna ruchliwość ludności wiejskiej. Wrocław: Wydaw. Continuo, 1999. – 239 s. (Prace Geograficzne / PAN Instytut Geografii i Przestrzennego Zagospodarowania im. Stanisława Leszczyckiego; 171)

267. Werwicki Andrzej: Sfera usług społeczno-kulturalnych w wybranych krajach środkowoeuropejskich w ostatniej dekadzie istnienia nakazowo-rozdzielczego systemu gospodarczego (1980–1989). Potencjały naukowe w Polsce w 1990 roku. Warszawa : PAN IGiPZ, 1994. – 76 s. (Zeszyty Instytutu Geografii i Przestrzennego Zagospodarowania PAN; 21)

268. Węclawowicz Grzegorz: *Contemporary Poland. Space and society*. London : University College London, 1996. – 200 s. (Changing Eastern Europe; 4)

269. Węclawowicz Grzegorz: *Geografia społeczna miast*. Warszawa: Wydaw. Nauk. PWN, 2003. – 161 s.

270. Węclawowicz Grzegorz: *Przestrzeń i społeczeństwo współczesnej Polski. Studium z geografii społeczno-ekonomicznej*. Warszawa : Wydaw. Nauk. PWN, 2002. – 178 s.

271. Węclawowicz Grzegorz, Jarosz Andrzej: *Atlas Warszawy. Z. 3. Warunki mieszkaniowe ludności w świetle Narodowego Spisu Powszechnego 1988.* / PAN Instytut Geografii i Przestrzennego Zagospodarowania. Warszawa: PAN IGiPZ, 1995. – 177 s.

272. Węclawowicz Grzegorz, *Jarosz Andrzej, Śleszyński Przemysław*: *Atlas Warszawy. Z. 5. Wybory parlamentarne 1991 i 1993.* / PAN Instytut Geografii i Przestrzennego Zagospodarowania im. Stanisława Leszczyckiego. Warszawa: PAN IGiPZ, 1998. – 90 s.

273. Węclawowicz Grzegorz, Kozłowski Stanisław, Bajek Robert: *Large Housing Estates in Poland. Overview of developments and problems in Warsaw*. Utrecht: Faculty of Geosciences, Utrecht University, 2003. – 74 s. (RESTATE Report; 2f)

300. *Andrzejewska Maria, Baranowski Marek, Ostrowski Jerzy, Paślawski Jacek*: Cartographic activities in Poland 1991–1995. National report. Submitted to the Tenth General Assembly of the International Cartographic Association, Barcelona, Spain, September 1995. / Institute of Geodesy and Cartography; Polish National Committee for ICA. Warszawa: IGiK, 1995. – 29 s.

301. *Baranowski Marek, Krauze-Tomczyk Izabella, Ostrowski Jerzy, Paślawski Jacek* (ed.): The Polish cartography 1999. On the occasion of the Eleventh General Assembly of the International Cartographic Association and the Nineteenth International Cartographic Conference, Ottawa, Canada, August 1999. / Head Office of Geodesy and Cartography; Polish National Committee for International Cartographic Association. Warszawa: Head Office of Geodesy and Cartography, 1999. – 252 s.

302. *Krauze-Tomczyk Izabella, Ostrowski Jerzy, Paślawski Jacek* (compiled by): Cartographic activities in Poland 1999–2002. National report. Submitted to the 12th General Assembly of the International Cartographic Association, Durban, the Republic of South Africa, August 2003 / Polish National Committee for International Cartographic Association. Warszawa: Head Office of Geodesy and Cartography, 2003. – 50 s.

303. Paćko Teresa, Trzebiński Wojciech (oprac.): Centralny Katalog Zbiorów Kartograficznych w Polsce. Z. 6. Mapy ziem polskich przeglądowe i jednoarkuszowe topograficzne wydane w latach 1764–1814 i wybór map z lat 1815–1870 z uwzględnieniem zbiorów Biblioteki Polskiej w Paryżu. / PAN Instytut Geografii i Przestrzennego Zagospodarowania im. Stanisława Leszczyckiego. Warszawa: PAN IGiPZ, 2000. – 260 s.

304. *Plit Florian, Plit Joanna, Żakowski Władysław*: Développement des terres arides et lutte contre la désertification: Etude bibliographique de la CEI. / Groupe interdépartemental sur l'environnement et le développement durable. Sous-Groupe sur la désertification. Rome: FAO, 1994. – 207 s. (Cahiers FAO Environment; 14)

305. *Plit Florian, Plit Joanna, Żakowski Władysław*: Drylands development and combating desertification. Bibliographic study of experiences in countries of the CIS. / Interdepartmental Working Group of Environment and Sustainable Development. Subgroup on Desertification. Rome: FAO, 1995. – 203 s. (FAO Environment and Energy Paper; 14)

306. *Avakyan Irina, Dukhovny Victor, Gudowski Janusz, Guliyef Yusif, Kaiayshkina Ludmila, Kipshakbaev Nariman, Khurtsilava Malkhaz, Kusta Albinas, Mamedov Jafar, Osipov Alexander, Plit Florian, Plit Joanna, Roshenko Elena, Sarkissian Vilik, Sokolov Vadim, Tamm Toomas, Tamm Vaino, Żakowski Władysław*: Irrigation in the countries of the former Soviet Union in figures. Rome: FAO, 1997. – 227 s. (Water Reports / Food and Agriculture Organization of The United Nations; 15)

307. Szupryczyński Jan (red.): Kto jest kim w PTG / Polskie Towarzystwo Geograficzne. Toruń: Top Kurier, 1995 – 114 s.

### **Informacje dla autorów i czytelników**

„DOKUMENTACJA GEOGRAFICZNA” – ukazuje się w standardowym nakładzie 200 egzemplarzy.

Sprzedaż publikacji IGiPZ PAN prowadzi:

– Główna Księgarnia Naukowa im. Bolesława Prusa, Krakowskie Przedmieście 7, 00-068 Warszawa, tel. 826 18 35.

### **Wymagania techniczne stawiane pracom składanym do druku w serii „DOKUMENTACJA GEOGRAFICZNA”**

Tekst i tabele należy przygotować na dyskietce (3,5" Microdisks) w programie WORD 7.0, podpisy pod ryciny w języku polskim i angielskim powinny być umieszczone w oddzielnym pliku, ryciny (opracowane komputerowo lub na kalce) w postaci czystorysów gotowych do druku.

Do każdej pracy w języku polskim należy dołączyć streszczenie angielskie (1-2 strony) oraz abstrakt (3-6 zdań) i słowa kluczowe (3-4), również w języku angielskim.



## DOKUMENTACJA GEOGRAFICZNA

### 2000

15. PIOTR EBERHARDT – Przemieszczenia ludności na terytorium Polski spowodowane II wojną światową.
16. TERESA KOZŁOWSKA-SZCZĘSNA – Stan badań klimatu i bioklimatu uzdrowisk polskich.
17. EWA NOWOSIELSKA – Sektor usług w Aglomeracji Warszawskiej 1992–1997: przemiany strukturalne i tendencje rozwoju.
18. TEOFIL LIJEWSKI – Problemy zagospodarowania przestrzennego Polski w świetle przebudowy infrastruktury komunikacyjnej.
19. JAN MAREK MATUSZKIEWICZ, EWA ROO-ZIELIŃSKA (red.) – Międzywale Wisły jako swoisty układ przyrodniczy (odeinek Pilica-Narew).
20. BOŻENA GAŁCZYŃSKA, ROMAN KULIKOWSKI – Wieś i rolnictwo strefy podmiejskiej Warszawy. Zróżnicowania przestrzenne i procesy transformacji.
21. MARIUSZ KOWALSKI, PRZEMYSŁAW ŚLESZYŃSKI – Uwarunkowania zachowań wyborczych w województwie śląskim.

### 2001

22. JERZY BAŃSKI – Stan i perspektywy rolnictwa na obszarach problemowych w Polsce.
23. MAGDALENA KUHCIAK (red.) – Współczesne badania topoklimatyczne.
24. TERESA KOZŁOWSKA-SZCZĘSNA, KRZYSZTOF BŁAŻEJCZYK, BARBARA KRAWCZYK – Bioklimat Krasnobrodu.

### 2002

25. ELŻBIETA BARBARA KOZUBEK – Zmiany użytkowania ziemi w regionie tarnobrzeskim pod wpływem uprzemysłowienia w latach 1937–1992 w świetle interpretacji map i obrazów satelitarnych.
26. KRZYSZTOF BŁAŻEJCZYK – Znaczenie czynników cyrkulacyjnych i lokalnych w kształtowaniu klimatu i bioklimatu aglomeracji warszawskiej.
27. BOŻENA GAŁCZYŃSKA, MARGARITA ILIEVA (eds) – Transformations of rural areas in Poland and Bulgaria. A case study.

### 2003

28. KRZYSZTOF BŁAŻEJCZYK, MAGDALENA KUHCIAK (red.) – Klimat i bioklimat Głucholaz i Jarnoltówka.
29. KRZYSZTOF BŁAŻEJCZYK, ANNA BEATA ADAMCZYK (eds) – Les relations: Climat – Homme – Climat.





**PL-ISSN 0012-5032**  
**ISBN 83-87954-39-X**

<http://rcin.org.pl>