

Э. В. Покровский

АРХЕОЛОГИЧЕСКАЯ

КАРТА

КОВЕНСКОЙ ГУБЕРНИИ





«
v»

U



В. В. ПОКРОВСКИЙ

Археологическая
 Капота
 Ковенской губернии

КОВЕНСКОЙ ГУБЕРНИИ



1899 г.

Biblioteka Instytutu
Archeologii i Etnologii PAN



0045261

(S. B. ТТокровскій.)

А Р Х Е О Х О Г В Ч Е С К А Я

КАРТА

К о в е н с к о й г у б е р н і и

+ Л. С.

В И Л Ъ Н А.

Типографія А. Г. Сыркина, Большая ул., д. № 88.

1899.

С. Н. Фокорский



М. П.

24420

Печатается на основании постановления Императорского Московского
Археологического Общества

Председатель Графиня Уварова.

IV 112



9909d87

В. П. Р. Н. А.

Исторический музей, Москва, ул. Ильинская, 10

1888

В В Е Д Е Н І Е .

Археологическая карта Ковенской губернии представляет собою третій опытъ нашихъ изслѣдованій въ этомъ родѣ, поэтому, считая излишнимъ повторять общіе принципы II условія подобныхъ изслѣдованій, ограничимся въ данномъ случаѣ указаніемъ источниковъ, послужившихъ къ составленію карты, и намѣтимъ, на сколько позволяютъ эти источники, общій характеръ наблюдающихся на пространствѣ Ковенской губернии археологическихъ памятниковъ.

Наиболѣе экстенсивнымъ въ топографическомъ отношеніи матеріаломъ для археологической карты Ковенской губернии служили **свѣдѣнія, доставленныя учителями мѣстныхъ народныхъ школъ**. Свѣдѣнія эти составлены были по общей программѣ, выработанной иредварительнымъ виленскимъ комитетомъ IX Археологическаго Съѣзда, и въ довольно значительной своей части обнаруживали внимательное и серьезное отношеніе къ дѣлу. Но вслѣдствіе отсутствія въ этихъ свѣдѣніяхъ, обусловливавашагося впрочемъ недостатками самой программы, отвѣтовъ на нѣкоторыя, интересные въ археологическомъ отношеніи, вопросы, а также вслѣдствіе общихъ недостатковъ нѣкоторыхъ свѣдѣній, являлась потребность новаго запроса къ другимъ культурнымъ мѣстнымъ жителямъ объ археологическихъ памятникахъ въ обитаемыхъ ими районахъ. Подъ влияніемъ этой потребности, составлена была нами, послѣ достаточнаго изученія Ковенской губернии въ археологическомъ отношеніи, новая программа для собиранія археологическихъ свѣдѣній, отвѣты на которую, при содѣйствіи мѣстной губернской власти, и были доставлены волостными писарями.

Свѣдѣнія, доставленныя писарями, являются вторымъ, такимъ образомъ, обильнымъ матеріаломъ для археологической карты *).

*) При описаніи отдѣльныхъ археологическихъ памятниковъ нерѣдко приходилось детальныя черты одного и того же памятника заимствовать изъ сообщенія то мѣстнаго народнаго учителя, то волостнаго писаря: во избѣжаніе бездѣльнаго усложненія текста, мы считали излишнимъ въ такихъ случаяхъ указывать каждый разъ источникъ заимствованія, замѣнивъ такія указанія помѣщеніемъ въ концѣ описанія каждаго мѣста общей схематической цитаты, въ видѣ буквъ У и П, изъ которыхъ первая—У должна означать—„сообщеніе учителя мѣстной народной школы“, а П—„сообщеніе мѣстнаго волостнаго писаря“. Въ тѣхъ же случаяхъ, гдѣ указанной цитаты нѣтъ, источникомъ описанія било и должно считаться сообщеніе мѣстнаго народнаго учителя

Свѣдѣнія, доставленныя какъ учителями такъ и писарями, находятся теперь въ Виленской публичной библіотекѣ.

Изъ другихъ рукописныхъ источниковъ для археологической карты Ковенской губерніи въ нашемъ распоряженіи были:

Историко-статистическое описаніе Красногорскаго, Бряславскаго, Антолептскаго, Веселовскаго и Юрбургскаго православныхъ приходоу. — Однимъ изъ вопросныхъ пунктовъ программы, по которой составлены эти описанія, былъ между прочимъ вопросъ о мѣстонахожденіи въ приходскомъ районѣ археологическихъ памятниковъ, на который въ упомянутыхъ описаніяхъ и находятся болѣе или менѣе обстоятельныя отвѣты.—За исключеніемъ Юрбургскаго, всѣ перечисленные приходы совпадаютъ съ райономъ восточной половины Ново-Александровскаго уѣзда. — Описанія приходоу хранятся въ архивѣ Литовской духовной консисторіи.

Сообщеніе тельшевскаго лѣсничаго,—о нѣкоторыхъ археологическихъ достопримѣчательностяхъ въ западной части Тельшевскаго уѣзда; составлено по общей съ народными учителями программѣ и хранится въ Виленской публичной библіотекѣ.

Архивъ Императорской Археологической Комиссіи: 1870 года, дѣло № 9; 1882 г., д. № 38; 1884 г., д. № 44; 1885 г., д. № 44; 1886 г., д. № 46; 1888 г., д. № 13; 1890 г., д. № 191.—За исключеніемъ одного,—1888 г., д. № 13,—всѣ дѣла содержатъ въ себѣ переписку по поводу найденныхъ въ Ковенской губерніи кладоу, въ дѣлѣ же 1888 г., № 13, составляющемъ отчетъ объ экскурсіи въ, такъ называемый, Сѣверо-западный край Э. А. Вольтера, находятся сообщенія нѣсколькихъ ковенскихъ обывателей о нѣкоторыхъ археологическихъ достопримѣчательностяхъ обитаемыхъ ими районовъ.

Письменные источники дополнены свѣдѣніями объ археологическихъ памятникахъ Ковенской губерніи, ставшими достояніемъ печати. Въ хронологическомъ порядкѣ изданія, перечень печатныхъ источниковъ представляется въ слѣдующемъ видѣ:

Łobojko,—Groby olbrzymie na Żmudzi i inne zabytki starożytności tego kraju,—Dziennik Wileński, 1823, Т. II, s. 145. — Археологическія достопримѣчательности въ Одаховѣ, Скавдвильской вол., Россіенскаго уѣзда.

Czacku,—O rzeczy meinicznej w Polsce i Litwie, 1835. — Въ сочиненіи есть между прочимъ описаніе серебряныхъ челнообразныхъ слиткоу, найденныхъ въ Войткушкахъ, Вилкомирскаго уѣзда.

Wilczynsky,—Wędrówka do gór Utenesa, xiążęcia Litwy, założyciela Uciany,—Tygodnik Petersburgsky, 1836, № 93.—Отчетъ объ изслѣдованіи нѣкоторыхъ археологическихъ памятниковъ въ окрестностяхъ м. Утянь. — Перепечатка того же въ „Сынъ Отечества“, 1836 г., Т. CLXXXII, стр. 221—228.

Юцевичъ,—Исполиновы горы и могилы въ Литвѣ,—Сынъ Отечества, 1837 года, № 185.—Замѣтки о городищахъ и курганахъ (раскопки), находящихъся въ им. Герджеляхъ, Куршанахъ и Лукникахъ.—То же перепечатано въ Tygodnik Petersburgsky, 1839, № 37 и въ Sendungen der Kurland. Gesellschaft, 1840, I, 45—49.

Narbutt,—Dzieje starożytne narodu litewskiego. T. I—IX. Wilno, 1835—41.—Значеніе сочиненія для нашей цѣли одинаково съ хроникой Стрыйковскаго (см. ниже).

E. Tyszkiewicz, — Rzut oka na źródła archeologii krajowej. Wilno, 1842.—Для нашей цѣли имѣють значеніе топографическія указанія, находящіяся въ перечнѣ приложенныхъ къ брошюркѣ рисунковъ.

K. Stronczyński,—Peniązki Kiejstuta W. ks. Litewskiego,—Biblioteka Warszawska, 1845г., tom IV, str. 660.—Замѣтка о найденныхъ въ Ковнѣ литовскихъ монетахъ.

Dubois de Montpereux, — De Tumulus, des Forts et des Remparts de la Russie occidentale,—Annuaire de Voyages et de la Géographie... Paris, 1845, p. 178—193; 1846, p. 39—55.—Изслѣдованіе археологическихъ памятниковъ, — преимущественно кургановъ,— въ окрестностяхъ, главныхъ образомъ, Рагинянь (см. текстъ). Пользоваться статьею мы имѣли возможность лишь въ извлеченіяхъ у Балинскаго, Е. Тышкевича и Гревипгга.

E. Hr. T. (Е. Тышкевичъ),—O kilku nowo odkrytych monetach na Litwie wiadomość,—Athenaeum, 1845. Oddział Y, tom IV, str. 5—22.—Сообщеніе о монетныхъ челнообразныхъ серебряныхъ слиткахъ, найденныхъ въ дер. Остухахъ, Овантской вол., Вилкомирскаго уѣзда.

Kronika Macieja Strykowskiego. Warszawa, 1846.—Нѣкоторый интересъ для нашей цѣли хроника представляетъ сказаніями, въ большинствѣ случаевъ впрочемъ легендарными, о литовскихъ городахъ и мѣстахъ религіознаго культа.

Baliński,—Starożytna Polska. Warszawa, 1844—1848, tom 3.—При описаніи достопримѣчательныхъ мѣстъ бывшей Полыпи иногда отмѣчаются и находящіеся при этихъ мѣстахъ нѣкоторые археологическіе памятники.

Ковенскія губернскія вѣдомости, 1848 года, № 38: Замѣчательныя мѣста по Нѣману.—Краткій очеркъ остатковъ принѣманскихъ старинныхъ замковъ.

Записки Археологическо-нумизматическаго Общества. Томъ I, 1849 г., стр. 281 и 441.—Перечень предметовъ, поступившихъ въ собраніе Общества, между прочимъ, изъ нѣкоторыхъ мѣстъ Ковенской губ.

D. D.—Starożytne pamiątki w okolicach Wiłkomierza,—Athenaeum, 1850, str. 111—117.—Замокъ въ Сесикахъ.

E. Tyszkiewicz,—Badania archeologiczne nad zabytkami przedmiotów sztuki, rzemiosł i t. d. w dawney Litwie i Rusi litewskiej. Wilno 1850.—При отсутствіи топографическихъ указаній въ текетѣ, послѣднія есть въ указателѣ приложенныхъ къ брошюркѣ рисунковъ.

М(ихневичъ),—Изъ поѣздки по Нѣману,—Ковенскія губернскія вѣдомости, 1854 г., № 9.—Описаніе остатковъ старинныхъ принѣманскихъ замковъ.

K. Tyszkiewicz, — Wiadomość historyczna o zamkach, horodiszczach i okopisskach starożytnych na Litwie i Rusi litewskiej. Wilno, 1859.—Одинъ изъ описываемыхъ здѣсь замковъ—Биржанскій, Поневѣжскаго уѣзда.

Извѣстія Императорскаго Археологическаго Общества, 1860 г. Томъ I, стр. 12.—Сообщеніе о находкѣ въ Ковнѣ статуетки литовской богини Мильды.

Тоже, стр. 29.—Замѣтка о раскопкѣ кургановъ гр. Ад. Плятеромъ въ им. Швекшняхъ, Россіенскаго уѣзда.

Тоже, стр. 174.—Замѣтка о Сѣменишской, Ушпольской волости, Вилкомирскаго уѣзда, замковой горѣ и о раскопкѣ двухъ, находящихся по сосѣдству съ горою, кургановъ.

Тоже, стр. 303.—Перечень археологическихъ находокъ въ районѣ Ковенской губерніи, переданныхъ гр. Ад. Плятеромъ въ собраніе древностей при Русскомъ Археологическомъ Обществѣ.

Д. Аванасьевъ,—Ковенская губернія. С.-Пб. 1861 г.—Указаніе, на основаніи записокъ нѣкоего Полѣвскаго, на находку въ Ковнѣ статуетки Перкуна; другія указанія археологическихъ достопримѣчательностей въ районѣ Ковенской губ. оригинальнаго характера ые имѣютъ.

Сѣверная пчела, 1862 г., № 282.—Нумизматическая находка въ Ковенской губерніи,—именно въ м. Янишкахъ, Поневѣжскаго уѣзда.—Тоже, — Виленскій Вѣстникъ, 1862 г., № 81.

Лечицкій,—Свѣдѣнія о древностяхъ, находящихся въ предѣлахъ Бряславскаго прихода,—Ковенскія губернскія вѣдомости, 1864 г., № 49.—Замѣтка о замковой бряславской горѣ.

К. Тышкевичъ,—Курганы въ Литвѣ и Западной Руси. Вильна 1865.—Несмотря на свое непосредственное отношеніе къ нашему вопросу, сочиненіе это, но отсутствію въ немъ топографическихъ указаній, для напѣей цѣлит имѣть ничтожное значеніе.

Древности, 1869 г., томъ II, выпускъ II, стр. 100.—Замѣтка о челнообразныхъ серебряныхъ слиткахъ, такъ называемыхъ, литовскихъ рубляхъ.

Е. Tyszkiewicz,—Birze. S.-P.-Burg, 1869.—Кромѣ непосредственнаго описанія Биржъ здѣсь есть указаніе и нѣкоторыхъ археологическихъ достопримѣчательностей изъ окрестнаго района.—Ср. также статью „Бирже" Е. Тышкевича въ Иллюстрированной Газетѣ, 1870 г., №№ 31 и 32.

С. Grewingk,—Ueber heidnische Gräber Russisch-Litauens,—Verhandlungen der gelehrten Estnischen Gesellschaft zu Dorpat, 1870, Band VI, Heft 1 u. 2.—Изслѣдованіе городищъ и могилъ въ бассейнѣ р. Тенжи, которое сопровождается общепалеонтологическимъ изслѣдованіемъ русской Литвы.

Извѣстія Императорскаго Русскаго Географическаго Общества, 1871 г. Т. VII, № 8, стр. 316.—Сообщеніе Ю. П. Кузнецова въ засѣданіи общаго собранія Сѣверо-западнаго отдѣла И. Р. Г. 0. о могильникѣ въ уроч. Гондынга, Плунгянской вол., Тельшевскаго уѣзда.

Я. Ө. Головацкій,—Объ археологическихъ трудахъ и изслѣдованіяхъ въ Сѣверо-западномъ краѣ,—Труды I Археологическаго Съѣзда въ Москвѣ. Москва, 1871 г., стр. 147—152.—Упоминаются, между прочимъ, раскопки кургановъ въ Ковенской и Гродненской губерніяхъ б. хранителемъ виленскаго музея, Шмидтомъ. Рисунки нѣкоторыхъ предметовъ изъ этихъ раскопокъ, а также и другихъ археологическихъ достопримѣчательностей С.-Западнаго края были представлены первому Археологическому Съѣзду, но они остались не изданными.

Grewingk,—Zur Kenntniss der in Liv,—Est, — Kurland und enigen Nachbargenden aufgefundenen Steinwerkzeuge heidnischer Vorzeit,—Verhandlungen der gelehrten Estnischen Ge-

Seilschaft, 1871, Band VII,—Въ числѣ другихъ есть также указанія, впрочемъ не оригинальныя, находокъ предметовъ каменнаго вѣка и въ Ковенской губерніи.

Лукашевичъ,—Курганы и городища въ С.-Зап. губерніяхъ,—Ковенскія губернскія вѣдомости, 1873 г., №№ 58 и 60. — Разсужденія общаго характера о курганахъ и городищахъ, по Е. Тышкевичу: изъличныхъ наблюденій - замѣтка огородищъ близъ Утянь.

I. K. Aspelin, -Antiquités du Nord Finno—Ougrien. Helsingfors, 1877.—Есть нѣсколько рисунковъ между прочимъ ковенскихъ находокъ, съ точнымъ обозначеніемъ мѣстъ этихъ находокъ.

Lepkowsky,—Un bronze de Lithuanie, — Matériaux pour l'histoire primitive et naturelle de l'homme, 1879, 2-e serie,-tom X, p. 270. —Описаніе бронзоваго обруча, найденнаго въ Поневѣжскомъ уѣздѣ.

Гр. А. С. Уваровъ,—Археологія Россіи. Москва, 1881 г.—Во второмъ томѣ есть перечень находокъ предметовъ каменнаго вѣка въ числѣ другихъ—и въ Ковенской губерніи.

Н. Л. Кречинскій,—Литовскія языческія божества,—Вѣстникъ археологіи и исторіи, 1885 г., вып. 3, стр. 69—80.—Есть упоминаніе объ одномъ городищѣ и урочищѣ въ Ольсядскомъ районѣ.

К. Гуковскій,—Поѣздка по Поневѣжскому уѣзду въ августѣ 1886 г. — Въ числѣ другихъ наблюденій отмѣчены нѣкоторыя и археологическія достопримѣчательности Поневѣжскаго уѣзда.

Sitzungsberichte der Kurlandisch. Gesellschaft für Literat, und Kunst, 1886, S. 26 u. 27.—Замѣтка о, такъ называемыхъ, пиликальнисахъ въ окрестностяхъ Посволя, Поневѣжскаго уѣзда.

T. Dowgird, — Pamiątki z czasów przedhistorycznych na Żmudzi, — Melżyn-Kapas pod Jasnogórką,—Pamiętnik Fizyjograficzny, 1886 г., Tom VI, dz. IV, str. 18—27+1887, T. VII, dz. IV, str. 3—28.—Дневникъ раскопокъ могильника, произведенныхъ въ 1882—3 гг. Отмѣчаются также нѣкоторые городища и могильники и въ другихъ мѣстахъ Ковенской губерніи.

Lietuwizkasis Batjai (Литовскій Голось), 1887 г., № 25.—Описаніе, такъ называемаго, Лупонскаго городища. См. въ текстѣ м. Груздзи.

Тоже, 1888 г., №№ 9 и 10.—Свѣдѣнія о Башкенскомъ, Саламѣцкомъ и Юргайцскомъ городищахъ, Поневѣжскаго уѣзда.

T. Dowgird,—Pamiątki z czasów przedhistorycznych na Żmudzi, — Melżyn-Kapas w folwarku Widzergi, — Pamiętnik Fizyjograficzny, 1888 г., T. VIII, dz. IV, s. 3—17.—Дневникъ раскопокъ кургановъ. См. **Въ** текстѣ—Куршаны.

И. Я. Спрогисъ, — Географическій словарь древней жомойтской земли XVI столѣтія, составленный по 40 актовымъ книгамъ росіенскаго земскаго суда. Вильна, 1888 г.—Можетъ имѣть значеніе нѣкотораго контроля для номенклатурныхъ и топографическихъ показаній другихъ источниковъ.

Szwiesa (Свѣтъ), 1888, №3.—Описаніе археологическихъ достопримѣчательностей въ урочищѣ Гондынгъ, Плунгянской вол., Тельшевскаго уѣзда.

Э. А. Вольтеръ,—Жмудскія городища и древнія урочища Тельдевскаго уѣзда,—Памятная книжка Ковенской губерніи на 1888 годъ.

К. Гуковскій, — Краткій историческій очеркъ Ковенской губерніи, — Памятная книжка Ковенской губ. на 1889 г.—Нѣкоторый интересъ для насъ статья представляетъ замѣтками о городахъ Ковенской губерніи.

Виленскій Вѣстникъ, 1889 г., № 203.—Описаніе раскопки кургана, близъ м. Рогова, Вилкомирскаго уѣзда.

Т. Dowgird,—Piłkalnie,—Wisła, 1889 г., tom. III, str. 380 и сл.—Краткія замѣчанія о пиликалытсахъ, общаго характера, и описаніе Гедиминовой горы—въ Веліонахъ и горы Джугаса—въ Джугинянахъ.

Его же,—Opis cmentarzyska i piłkalnia w Imbarach oraz robót, dokonanych w roku 1885 i 1886,—Pamiętnik Fizyograficzny, 1889 г., tom IX, dz. IV, s. 3 исл.—См. въ текстѣ м. Саланты.

Его же,—Wiadomość o wyrobach z kamienia gładzonego, znalezionych na Żmujdzi i Litwie,—Pamiętnik Fizyograficzny, 1890г., tom X, dz. IV, s. Зисл.—Обильный матеріаль для нашей цѣли статья представляетъ своимъ спискомъ предметовъ каменнаго вѣка, находящихся въ коллекціи г. Довгирда.

К. Гуковскій,—Вилкомирскій уѣздъ. Ковна, 1890 г.—Есть краткія замѣтки о нѣкоторыхъ археологическихъ достопримѣчательностяхъ въ Вилкомирскомъ уѣздѣ.

Его те,—Тельдевскій уѣздъ. Ковна, 1890 г.

К. Гукъ,—Археологическая находка,—Ковенскія губернскія вѣдомости, 1892 г., № 26; Прибавленіе.—Описаніе археологическихъ предметовъ, преимущественно, личнаго наряда, найденныхъ, при добываніи гравія въ м. Янополь, Тельдевскаго уѣзда.—Статья перепечатана въ Археологическихъ Извѣстіяхъ и Замѣткахъ, 1893 г., стр. 17.

К. Гуковскій,—Ковенскій уѣздъ. Ковна, 1892 г. — Есть краткія замѣтки о нѣкоторыхъ археологическихъ достопримѣчательностяхъ Ковенскаго уѣзда.

Его жѳ,—Оішсаніе Россіенскаго уѣзда. Ковна, 1893 г.

Ө- Покровскій,—Курганы на границѣ современной Литвы и Бѣлоруссіи,—Труды IX Археологическаго Съѣзда, Т. I, стр. 166 и сл. Москва, 1895 г.—Описаніе раскопокъ кургановъ, находящихся въ Бряславской и Опсовской волостяхъ.

Археологическія Извѣстія и Замѣтки, 1895 г., стр. 153.—Описаніе клада, найденнаго на полѣ дер. Струмильцы: см. въ текстѣ—Понѣмунекъ. Перепечатка изъ Ковенскихъ губернскихъ вѣдомостей, 1895 г., № 13.

К. Гуковскій, — Шавельскій уѣздъ, — Памятная книжка Ковенской губерніи на 1896 г. Отд. II.—Въ описаніи уѣзда указываются и нѣкоторые, находящіеся въ его районѣ, археологическіе памятники.

Перечень письменныхъ и печатныхъ источниковъ для археологической карты Ковенской губерніи долженъ быть пополненъ указаніемъ относящихся сюда археологическихъ коллекцій. Здѣсь на первомъ планѣ должны быть поставлены собранія древностей мѣстныхъ обывателей. Такія собранія есть:

- 1) у Ө. Довгирда—въ Племборгѣ,
- 2) у кн. Огинскаго—въ Плотеляхъ,

- 3) у бар. Ренне—въ Горждахъ,
- 4) у К. Довгялло—въ Сесикахъ,
- 5) у пом. Укрынь—въ Людвшювъ,
- 6) у г. Нончевскаго—въ Швабишкахъ,
- 7) у г. Ледзинскаго—въ Великихъ Іююрахъ.
- 8) у М. Сильвестровича—въ им. Довойны (теперь въ Митавѣ),
- 9) у пом. Дыдзюля—въ Грежанахъ,
- 10) у ксендза Ладужи—въ Ковпѣ,
- 11) у кс. Рудмина—въ Россіенахъ,
- 12) у кс. Бартошевича—въ Константиновѣ (Хвейданъ-тожь),
- 13) у кс. Коцелло—въ Понѣмункѣ,
- 14) у врача Петкевича—въ Югашішкеле,
- 15) у крестьяшша А. Ярошевича въ Скробатышкахъ,
- 16) у Г. И. ШтрауУмана—въ Кавлишкахъ,
- 17* у кр. Гасюкаса—въ Дычпруделяхъ, Купишской волости,
- 18) у кс. Жагаса—въ Котнеляхъ,
- 19) у К. Шульги—въ Дорбянахъ,
- 20) у пом. Станевича—въ Ушпеляхъ,
- 21) у пом. Заборскаго—въ Пошушвѣ,
- 22) у пом. Бутрымъ—въ Іотканахъ,
- 23) у пом. Ольшевскаго—въ ІТобойскѣ,
- 24) у кс. Разулевича—тамъ же и
- 25) въ Новенскомъ статистическомъ комитетѣ.

Наиболѣе экстенсивный въ топографическомъ отношеніи матеріалъ представляет коллекція, небезызвѣстнаго по своимъ археологическимъ раскопкамъ въ районѣ Ковенской губерніи, г. Довгирда *) и, пожалуй, собраніе древностей Ковенскаго статистическаго комитета **). Остальныя коллекціи ограничиваются тѣснѣйшими, совпадающими съ ихъ мѣстонахожденіемъ, районами и имѣютъ значеніе лишь какъ иллюстрація къ письменнымъ и печатнымъ сообщеніямъ, какія имѣются объ археологическихъ достопримѣчательностяхъ заключающихъ эти коллекціи районовъ.

Кромѣ мѣстныхъ коллекцій археологическіе предметы изъ Ковенской губерніи находятся также:

- 26) въ Виленскомъ музеѣ древностей,
- 27) въ музеѣ Эстонскаго ученаго общества—въ Юрьевѣ,
- 28) въ Рижскомъ городскомъ музеѣ,
- 29) въ Митавскомъ городскомъ музеѣ,
- 30) у г. Крюгера—въ Митавѣ,
- 31) у гр. Плятера—въ Вильнѣ,

*) Его археологическія изслѣдованія, дающія, кстати замѣтить, возможность полнаго, повидимому, внакомства съ его коллекціею, см. выше.

**) Свѣдѣнія о находящихся въ этомъ собраніи предметахъ можно іючернять изъ отмѣченныхъ выше статей секретаря комитета г. Гуковскаго.

- 32) въ коллекціи Подчашинскаго—въ Варшавѣ,
- 33) въ коллекціи Волошинскаго—тамъ же,
- 34) у гр. Пржездецкой—тамъ же,
- 35) въ Prussia-Museum—въ Кенигсбергѣ,
- 36) въ Берлинскомъ этнологическомъ музеѣ,
- 37) въ Ягеллонскомъ музеѣ—въ Краковѣ и, наконецъ,
- 38) въ Цюрихѣ.

Наибольшее число предметовъ изъ Ковенской губерніи несомнѣнно принадлежатъ Виленскому музею: то, измѣряющееся сотнями, число поступленій въ музей отъ его основателя гр. Е. Тышкевича все, лишь можетъ быть за рѣдкими исключеніями, принадлежатъ, почти несомнѣнно, ковенскому району: за это говоритъ и мѣстоположеніе владѣній Е. Тышкевича въ Ковенской губерніи—им. Островъ, и сплошная почти раскопка Тышкевичемъ находящихся по сосѣдству съ Островомъ кургановъ, и, наконецъ, характеръ пожертвованныхъ въ музей Тышкевичемъ предметовъ, нигдѣ не находящихся для себя болыпей аналогіи, какъ въ находкахъ Ковенской именно губерніи. Къ сожалѣнію, почти всѣ поступления въ музей отъ Тышкевича лишены точнаго указанія ихъ мѣста находки—Предметы другихъ коллекцій изъ ковенскаго района измѣряются ограниченнымъ числомъ и всѣ состоятъ изъ случайныхъ сюда поступленій.

Для знакомства съ ковенскими находками перечисленныхъ коллекцій могутъ служить, гдѣ имѣются, каталоги и путеводители по музеямъ, при отсутствіи же подобныхъ, приходится ограничиваться замѣтками и статьями въ археологической литературѣ. Статьи и замѣтки указаны выше, изъ относящихся же сюда каталоговъ и путеводителей въ нашемъ распоряженіи были:

Каталогъ предметовъ Виленскаго музея древностей. Вильна, 1885 г.

Тоже, Дополненіе 1-е. Вильна, 1898 г.

Ө. Покровскій,—Виленскій музей древностей. Вильна, 1892 г.

Каталогъ предметовъ, доставленныхъ на археологическую выставку при IX Археологическомъ Съѣздѣ. Вильна, 1893 г.

Hartmann,—Das Vaterländische Museum zu Dorpat.

Katalog der Ausstellung zum X archeologische Kongress in Riga, 1896.

Katalog des Prussia-Museums zu Königsberg, 1893.

Königliche Museum zu Berlin. Führer durch das Museum für Völkerkunde. Berlin, 1895 *).

Представляемый указанными источниками матеріалъ для археологической карты Ковенской губерніи классифицируется, съ точки зрѣнія характерныхъ признаковъ составляющихъ его предметовъ, въ слѣдующія двѣнадцать группъ: а) Первобытныя стоянки, б) Валы, в) Городища, г) Пещеры или вообще подземелья, д) Курганы, е) Могильники, ж) Предметы каменнаго вѣка, з) Находки чѣловѣческихъ костей, и) Находки разныхъ, преимущественно—желѣзныхъ и бронзовыхъ, предметовъ доисто-

*) Здѣсь и въ предыдущемъ каталогѣ ковенскія находки не упоминаются, хогя, по другимъ достовернымъ источникамъ, онѣ въ этихъ музеяхъ должны быть.

рическаго быта, і) Монетные клады и монеты, к) Камни съ рисунками и надписямъ а также и вообще—камни, отмѣченные народнымъ вниманіемъ, и л) Старинныя дороги.

а) Первобытныя стоянки.

Первобытныхъ стоянокъ, съ точнымъ обозначеніемъ ихъ мѣста, въ районѣ Ковенской губерніи можетъ быть указано всего пять, —число, несомнѣнно, совсѣмъ не выражающее налично существующаго факта. О значительномъ количествѣ въ районѣ Ковенской губерніи первобытныхъ стоянокъ есть, хотя и глухое, упоминаніе мѣтнаго археолога г. Довгирда; въ пользу того же говоритъ и аналогія ковенскаго района съ другими частями нѣманскаго бассейна, гдѣ чуть ни на каждахъ обнаженныхъ пескахъ наблюдаются осколки кремня и черепки глиняной лѣпной посуды; и, слѣдовательно, ничтожное количество извѣстныхъ въ Ковенской губерніи первобытныхъ стоянокъ можно объяснить только игнорированіемъ этихъ памятниковъ прежнею археологіею и трудностью наблюденія ихъ для неопытнаго глаза.—Инвентарь ковенскихъ и вообще принѣманскихъ первобытныхъ стоянокъ слагается, кромѣ рѣдкихъ находокъ разныхъ металлическихъ обломковъ, почти исключительно изъ обломковъ кремневыхъ стрѣлокъ и ножинокъ, безформенныхъ осколковъ кремня и глиняныхъ лѣпныхъ черепковъ: другихъ признаковъ культурнаго слоя нѣтъ: поэтому такимъ первобытнымъ стоянкамъ съ большею вѣроятностію можетъ быть усвоено значеніе мастерскихъ, т. е. мѣстъ не поселенія, а изготовленія кремневаго оружія; равнымъ образомъ, и время существованія кремневыхъ мастерскихъ едва-ли можно ограничивать неолитическимъ періодомъ: думается, что, и со введеніемъ металла, наконечники стрѣлъ, какъ предметъ широкаго расхода и скоро теряющійся, еще долго продолжали изготовляться изъ кремня.

б) В а л ы .

Валовъ въ Ковенской губерніи—тринадцать. Изъ нихъ только одинъ имѣетъ въ длину 35 верстъ, да и то искусственное его происхожденіе подлежитъ сомнѣнію. Два-три вала имѣютъ въ длину отъ двухъ до трехъ верстъ, а болыинство остальныхъ измѣряется десятками и, лишь въ рѣдкихъ случаяхъ, сотнями сажень. Такимъ образомъ, объ аналогіи этихъ валовъ съ извѣстными волынскими не можетъ быть и рѣчи. Нельзя также указать ни происхожденія валовъ, ни ихъ назначенія, II лишь находки въ нѣкоторыхъ изъ нихъ человѣческихъ костей даютъ поводъ предполагать существованіе здѣсь могильниковъ.

в) Г о р о д и щ а .

Городища въ районѣ Ковенской губерніи наблюдаются въ 259 мѣстахъ. Больше всего насчитывается ихъ въ юго-западной части губерніи, въ бассейнѣ р. Юры, и меньше чѣмъ въ другихъ мѣстахъ—въ сѣверо-западной части,—въ бассейнѣ рѣки Венты (Виндавы) и отчасти—Муши.

Число городищъ, въ формѣ обнесенныхъ валами низменныхъ площадей, не достигаетъ и пяти, всѣ же остальные представляютъ собою возвышенныя площади. Наиболѣе другихъ распространенный видъ городища это отдѣльно стоящій холмъ, представляющій, въ горизонтальномъ сѣченіи, фигуру болѣе или менѣе близкаго къ кругу эллипсиса и, въ боковой перспективѣ, производящій впечатлѣніе усѣченного конуса. Какъ видоизмѣненіе этого типа является, чаще чѣмъ въ другихъ мѣстахъ наблюдаемое въ восточной части губерніи, городище въ формѣ четырехгранной усѣченной пирамиды. Самостоятельно по отношенію къ этимъ видамъ должно быть поставлено городище въ формѣ усѣченного полуконуса, или трехгранной пирамиды, чаще чѣмъ въ другихъ мѣстахъ встрѣчающееся въ сѣверо-западной части губерніи.—Каждая изъ указанныхъ формъ опредѣлялась очевидно выборомъ мѣста для городища и приспособительными работами. Наиболѣе цѣлесообразнымъ мѣстомъ для городища считался очевидно отдѣльно стоящій болѣе или менѣе круглый холмъ съ крутыми по возможности боками. Въ случаѣ отсутствія, въ частяхъ или въ цѣломъ, нослѣдняго условія, производилось искусственная обработка, причемъ, если эта обработка простиралась на всю длину склоновъ холма, получалось городище въ формѣ болѣе или менѣе близкой къ усѣченному конусу, въ томъ же случаѣ, когда обработка ограничивалась только верхнею частію холма, городище являлось въ формѣ двухъяруснаго усѣченного конуса; точно также, если обработка производилась съ болышею интенсивностью. т. е. когда холму желали придать болѣе крутые бока, фигура конуса естественнымъ путемъ могла переходить въ четырехгранную пирамиду. — Городища въ формѣ трехгранной усѣченной пирамиды или усѣченного полуконуса являются въ тѣхъ мѣстахъ, гдѣ, при отсутствіи одиночныхъ холмовъ, приходилось пользоваться мысовыми выступами возвышенныхъ площадей въ низменныя долины, причемъ такіе выступы отдѣлялись отъ материка обыкновенно ровомъ. Въ томъ случаѣ, когда мысъ заканчивался болѣе или менѣе острымъ угломъ, должно было получаться городище, напоминающее трехгранную усѣченную пирамиду, подъ условіемъ же тупого или полукруглаго окончанія мыса (чаще) являлось городище въ формѣ усѣченного полуконуса (и даже цѣлаго конуса, если отдѣляющій отъ материка ровъ шелъ по направленію дуги).

Сплошные валы и рвы кругомъ городища—явленіе довольно рѣдкое, обыкновенно-же всѣ фортификаціонныя работы на городищахъ и ограничивались упомянутою выше обдѣлкою боковъ. Впрочемъ, въ тѣхъ случаяхъ, гдѣ, вслѣдствіе одной этой обдѣлки, площадь городища считалось недостаточно защищеною, появлялись частичные валы и рвы. Такіе валы и рвы, по болышей части совмѣстно и тѣ и другіе, наблюдаются во всѣхъ тѣхъ случаяхъ, гдѣ городище представляетъ собою мысовой отрѣзокъ, и гдѣ валъ и ровъ и образуютъ собственно отрѣзъ городища отъ материка. Точно также валъ, иногда—совмѣстно съ ровомъ, появляется и на городищахъ, образуемыхъ отдѣльными холмами,—въ тѣхъ именно случаяхъ, когда какой нибудь изъ откосовъ холма оказывался недостаточно крутъ, чтобы служить надежною защитою площади городища, и такимъ образомъ вызывалъ необходимость возведенія на этомъ откосѣ искусственной насыпи—вала.

Едва-ли не однородного съ послѣднимъ валомъ значенія и наблюдаемыя на нѣкоторыхъ городищахъ конусообразныя, повидимому—насыпныя, возвышенія. Возвышенія эти встрѣчаются или поодинокѣ, причемъ они расположены чаще по краямъ городища, или въ двойственномъ числѣ; въ послѣднемъ случаѣ они находятся обыкновенно на концахъ продолжной оси площади городища, такъ что, въ соединеніи съ ними, площадь получаетъ характеръ сѣдловины.~Большіе двухъ возвышеній наблюдается не болѣе какъ на двухъ—трехъ городищахъ.

На многихъ городищахъ наблюдаются слѣды культурнаго слоя. Въ большинствѣ признаки культурнаго слоя ограничиваются лишь необычно чѣрнымъ цвѣтомъ почвы; въ нѣкоторыхъ же случаяхъ черный слой оказывается съ обильнымъ содержаніемъ кухонныхъ отбросовъ, въ видѣ осколковъ костей домашнихъ животныхъ и черепковъ глиняной посуды. Перѣдко среди этихъ отбросовъ попадаются желѣзные шлаки и обломки разныхъ бытовыхъ предметовъ, въ родѣ ножей, серповъ, шильевъ и т. д. Извѣстны также единичные случаи находки на городищахъ предметовъ каменнаго вѣка, но подобныя находки должны быть причислены къ явленіямъ случайнымъ и къ характеристикѣ городищъ относиться не могутъ. Равнымъ образомъ не могутъ относиться къ характеристикѣ городищъ и наблюдаемые на нѣкоторыхъ изъ нихъ (очевидно позднѣйшихъ) осколки кирпичей и находки на такихъ городищахъ, или по сосѣдству съ ними, каменныхъ или желѣзныхъ пушечныхъ снарядовъ. Однимъ словомъ, характерный и болѣе постоянный признакъ культурнаго слоя городищъ это—черный цвѣтъ почвы, осколки костей животныхъ и черепки глиняной посуды.

Такой характеръ культурнаго слоя городищъ довольно ясно опредѣляетъ и ихъ назначеніе,—въ смыслѣ именно постоянныхъ мѣстъ поселенія. Къ тому же приводитъ и замѣчательная аналогія между городищами и нерѣдко наблюдаемыми по городамъ Литвы, такъ называемыми, замковыми горами, т. е. такими же городищами, но только позднѣйшихъ—историческихъ временъ. Подобно тому, какъ замковыя горы представляютъ собою остатокъ княжескихъ (не всегда князей—владѣтельныхъ) поселеній, такъ точно и городища служили, по всей вѣроятности, мѣстомъ поселенія такихъ лицъ, которыя въ доисторической деревенской Литвѣ пользовались среди другихъ лицъ какими нибудь, хотя-бы на примѣръ, матеріальными преимуществами итакъ или иначе могли вліять на сосѣдній районъ, хотя-бы послѣдній въ нѣкоторыхъ случаяхъ могъ не превосходить и предѣловъ городища. Однимъ словомъ, за городщемъ, какъ наиболее вѣроятное, по нашему мнѣнію, должно быть признано значеніе мѣста однодворнаго (вариантъ—нѣсколько дворовъ одного рода) поселенія.—Подъ условіемъ такого опредѣленія, само собою, приходится отвергнуть особенно поддерживаемый археологами Литвы (Киркоръ, Гревингкъ, Тышкевичи) взглядъ, по которому городища являются коллективными для цѣлаго округа сооруженіями, имѣвшими значеніе убѣжищъ, на случай непріятельскихъ нападеій. Такой взглядъ стоитъ едва-ли не въ противорѣчій съ духомъ народной культуры на первыхъ стадіяхъ ея развитія и не находить для себя фактическихъ основаній: потому что нельзя же и въ самомъ дѣдѣ придавать фактическаго значенія, такъ называемому по недоумѣнію, народному преданію, которое сплошь представляетъ собою продуктъ современнаго творчества дере-

венскихъ грамотеевъ,—нерѣдко съ болѣе складною обработкою—при содѣйствіи считающихся болѣе культурными обывателей. Въ частности, опредѣляющая назначеніе городища легенда отличается такою искусственностію, что невольно является подозрѣніе,—не подсказана-ли она нуядающимся въ ней лицомъ (Киркорь).—Правда въ районѣ Ковенской губерніи есть немало городищъ, на которыхъ культурнаго слоя не замѣтно, но этотъ фактъ, даже оставляя въ сторонѣ возможность разкультуривровки почвы, естественнѣе всего объяснять, — въ добавокъ съ нѣкоторою историческою основою, принадлежностію такихъ городищъ къ разряду фортификаціонныхъ сооруженій позднѣйшихъ сравнительно временъ,—временъ, напримѣръ, войнъ Рыцарей съ Литвою. Можетъ быть часть этихъ городищъ придется отчислить и на долю, такъ называемыхъ, кургановъ ругées-мѣсть религіознаго культа, хотя, по отношенію и къ такимъ мѣстамъ, кромѣ сомнительныхъ и смутныхъ народныхъ воспоминаній II простыхъ догадокъ, никакихъ положительныхъ данныхъ мѣстонахожденія ихъ на городищахъ не имѣется.

Деревенскій народъ считаетъ всѣ городища насыпными горами и вслѣдствіе этого почти повсюдое названіе городищъ въ, населенной преимущественно литовцами, Ковенской губерніи—пиликальнисъ, т. е. насыпная гора, или, съ нѣкоторыми видоизмѣненіями, пиле, пилале, пилайтисъ и т. п. Для нѣкоторыхъ пиликальнисовъ указаніе на ихъ искусственное происхожденіе, какъ не подлежащее сомнѣнію, иногда въ наименованіи опускается, и въ такихъ случаяхъ гора является съ собственнымъ именемъ, намекающимъ то на лицъ, насыпавшихъ гору, напримѣръ—Джуга-кальнисъ, Алка-кальнисъ, Пведуду-кальнисъ, то на лицъ, еѣ обитавшихъ, или въ ней погребенныхъ, напримѣръ—Утена, Жинкапасъ, то на какое нибудь происходившее на горѣ легендарное событіе, напримѣръ—Медвегалисъ, то, наконецъ, названіе горы указываетъ иросто на ея мѣстоположеніе у какого нибудь современнаго поселенія. Въ восточной части Ковенской губерніи, среди бѣлорусскаго населенія, можно услышать, какъ обозначеніе городища, наименованіе замокъ изамчиско. Кромѣ того, городища, расположенныя какъ по современнымъ, такъ и упраздненнымъ городамъ, называются обыкновенно замковыми горами.

Въ виду общераспространеннаго въ народѣ взгляда на происхожденіе городищъ, или, по мѣстному названію, пиликальнисовъ какъ на искусственное, естественно ожидать отъ народа и попытокъ къ объясненію происхожденія этихъ насыпей.—Чаще всего не только въ Ковенской губерніи, но и на всемъ т. н. Сѣверо-западномъ пространствѣ можно услышать отъ народа, что городища насыпаны шведами, но, на сколько намъ позволяютъ судить наши личныя наблюденія, шведы—строители городищъ не произведеніе народной легенды, а продуктъ творчества болѣе культурныхъ деревенскрѣхъ обывателей. Народъ такимъ образомъ повторяетъ это съ чужихъ словъ и, указывая на шведовъ, онъ представляетъ ихъ еебѣ совсѣмъ не въ видѣ обыкновенныхъ смертныхъ, а въ видѣ существъ полумиѣическихъ или, по крайней мѣрѣ, въ родѣ чего-то похожаго на современныхъ колдуновъ. И дѣйствительно, гдѣ постороннее вліяніе не коснулось народной легенды, она прямо указываетъ, какъ на строителей пиликальнисовъ, на мильжинай т. е. на великановъ,—легендарныхъ на-

сельниковъ доисторической Литвы, или просто на заходившіе въ Литву военные отряды, до русскихъ послѣдняго столѣтія включительно.—Какъ на преимущественный поводъ насыпи городищъ наиболѣе распространенная легенда указываетъ на потребность фортификаціонныхъ, во время войнъ, сооруженій.

По другому, также довольно распространенному въ народѣ, взгляду, многія городища насыпаны во времена язычества самими литовцами и служили мѣстами религиознаго культа.

Кромѣ этихъ двухъ наиболѣе обычныхъ народныхъ сказаній о городищахъ, есть не мало легендъ, специально относящихся къ той или другой горѣ, и указывающихъ, то на причины происхожденія этихъ горъ, то на лицъ, ихъ насыпавшихъ, то на происходившія на горахъ какія нибудь чрезвычайныя событія, то на явленія, спорадически до сихъ поръ на горахъ повторяющіяся, то, наконецъ, кратко указывающія на горы, какъ на мѣста скрытыхъ здѣсь сокровищъ. Всѣ такія легенды указаны въ детальномъ описаніи замѣчательныхъ въ археологическомъ отношеніи мѣсть, поэтому, считая излишнимъ повтореніе ихъ, ограничимся въ данномъ случаѣ указаніемъ на то, что въ большинствѣ этихъ легендъ на первомъ планѣ фигурируютъ сверхестественныя,—чаще темныя,—силы, то въ покровительствующихъ, то въ угнетающихъ челоука проявленіяхъ.—Не излишне также отмѣтить, что нѣкоторыя изъ влагаемыхъ въ уста народа легендъ носятъ на себѣ явные признаки искусственности и должны быть отнесены къ произведеніямъ не народной, кажется, а болѣе интеллигентной фантазіи, знакомой съ Нарбуттомъ и Стрыйковскимъ.

д) Н у р г а н ы .

Курганныхъ группъ въ районы Ковенской губерніи насчитывается сто четыре (104). Большая часть ихъ расположена въ восточной части губерніи, преобладающее населеніе которой составляетъ, такъ называемая, внутренняя Литва, или Литва въ тѣспомъ смыслѣ этого слова. Для болѣе конкретнаго представленія группировки кургановъ по губерніи, послѣднюю можно раздѣлить на двѣ почти равныхъ части 41°30' меридіаномъ, причемъ на западъ отъ этого меридіана насчитывается всего тринадцать только курганныхъ группъ.

Со стороны внѣшней формы, ковенскіе курганы двоякаго вида,—продолговатые и въ формѣ сферическаго сегмента: преобладаетъ, повидимому, послѣдняя категорія. Нѣкоторые изъ сферическихъ кургановъ имѣютъ при основаніи каменный вѣнецъ. На основаніи располагаемыхъ нами данныхъ нельзя, конечно, указать точной величины кургановъ, тѣмъ не менѣе, на сколько позволяютъ намъ судить личныя наблюденія, можно догадываться, что средняя высота сферическихъ кургановъ колеблется около 1—1/2 аршинъ и что продолговатые курганы, по своимъ размѣрамъ, болыне сферическихъ.

Относительно погребальнаго ритуала, всѣ курганы можно подраздѣлить на двѣ категоріи, — на курганы съ ингумаціею и трупосожженіемъ. Въ количественномъ отношеніи, по всѣмъ признакамъ, преобладаютъ курганы съ трупосожже-

ніемъ; курганы же первой категоріи встрѣчаются лишь спорадически, и къ нимъ-то, по всѣмъ признакамъ, и относятся тѣ тринадцать группъ, которыя наблюдаются въ западной половинѣ губерніи. Если допустить аналогичное распространеніе ихъ и по восточной части, то на всю Ковенскую губернію придется курганныхъ группъ съ ингумаціею не болѣе двухъ съ половиной десятковъ.

Сопоставляя тѣ, единичныя—правда, научныя изслѣдованія кургановъ съ другими отрывочными свидѣтельствами, возможно указать съ значительною, повидимому, вѣроятностію нѣкоторыя подробности погребальныхъ обрядовъ. По отношенію, на примѣръ, къ трупосоженію, всеобщимъ явленіемъ оказывается соженіе праха внѣ кургана и погребеніе его, при отсутствіи урнъ, или въ специально насыпанномъ для него курганѣ, или въ готовомъ, уже ранѣе насыпанномъ надъ другимъ прахомъ. Довольно общимъ явленіемъ оказывается, повидимому, и бѣлопесочная подъ курганною насыпью подстилка. Какъ разновидности этого погребального обряда должны быть отмѣчены а) курганъ съ глиняной посудой и предметами исключительно личного наряда, б) курганы съ предметами военного оружія (пики и топоры), но безъ глиняной посуды и въ болыпинствѣ—безъ личного наряда, и в) курганы съ предметами конскаго снаряженія (удила, стремяна) и серпами и иногда—съ конскими костями, но всегда—безъ посуды и почти всегда—безъ предметовъ личного наряда; среди послѣднихъ громадный процентъ кургановъ безъ содержанія,—очевидно—коммеморативныхъ.—Предметный инвентарь всѣхъ трехъ, указанныхъ сейчасъ, разновидностей кургановъ опредѣляетъ ихъ, съ хронологической точки зрѣнія, позднѣйшимъ періодомъ такъ называемаго желѣзнаго вѣка и указываетъ на принадлежность ихъ, такимъ образомъ, литовцамъ (въ тѣсномъ смыслѣ этого слова) разныхъ общественныхъ положеній,—мирнымъ жителямъ, воинамъ-пѣхотинцамъ и кавалеристамъ.

Въ отношеніи кургановъ съ ингумаціею довольно общимъ признакомъ является фактъ коллективныхъ погребеній, т. е. погребеній въ одномъ курганѣ нѣсколькихъ лицъ. Въ болыпинствѣ случаевъ каждое изъ такихъ погребеній является независимымъ отъ другихъ—совершенно самостоятельнымъ, хотя, впрочемъ, нельзя вполне отрицать здѣсь возможности въ нѣкоторыхъ исключительныхъ случаяхъ и сопребеній женъ, слугъ, плѣнниковъ и т. п. со своимъ господиномъ. — Не рѣдко также въ курганахъ этого рода наблюдаются слѣды чего-то въ родѣ органической (древесной, растительной и т. п.) подъ остатками костяковъ подкладки.

Наиболѣе характерными предметами инвентаря разсматриваемыхъ кургановъ являются, такъ называемыя, готскія эмали, бронзовыя арбалетныя фибулы, кривые желѣзные ножи, желѣзные кельты и вообще предметы, которыми для прибалтійскихъ странъ характеризуются первые вѣка нашей эры, къ каковому времени и принадлежатъ, очевидно, содержащіе эти предметы курганы.—Что касается этнографическаго вопроса въ отношеніи этихъ кургановъ, то онъ долженъ пока оставаться открытымъ.

У народа курганы извѣстны подъ именемъ — „милъжину-капей" т. е. могилы великановъ*), или просто—„капу-кальнисъ" т. е. могила. Въ восточной части губер-

*) Названіе это служитъ нерѣдко поводомъ ошибочнаго заключенія (см. напр. у Нидерле) объ аналогіи литовскихъ кургановъ съ, такъ называемыми, мегалитическими сооружениями.

ніи въ единичныхъ случаяхъ можно встрѣтиться съ названіемъ кургановъ—гуранами (пригорокъ?), копцами, волотовками и сопками.

Происхожденіе кургановъ), по наиболѣе распространенной легендѣ, относится ко времени шведскихъ войнъ, хотя и здѣсь, какъ и въ отношеніи городищъ (см. выше), шведы, по всей вѣроятности,—привнесеніе постороннее. Строго говоря, всѣ народныя сказанія о курганахъ нельзя считать даже и легендой: это просто субъективныя попытки народа объяснить загадочное для него происхожденіе этихъ видимо искусственныхъ возвышеній съ содержаніемъ иногда человѣческихъ костей. Всѣ, такъ называемыя, народныя легенды въ отношеніи кургановъ сводятся къ простому предположенію о насыпи кургановъ во время какихъ-то войнъ, по случаю погребенія здѣсь убитыхъ, или, по другому, болѣе рѣдкому, впрочемъ, народному домыслу, вслѣдствіе необходимости возведенія фортификаціонныхъ сооружений.

е) Могильники.

Могильниковъ въ Ковенской губерніи насчитывается девяносто два (92); группируются они по губерніи въ такомъ, приблизительно, порядкѣ: въ восточной четверти могильниковъ совсѣмъ нѣтъ, около середины губерніи они чередуются съ курганами, въ западной части губерніи—одни могильники, при полномъ почти отсутствіи кургановъ.

Для общей характеристики могильниковъ, какъ наиболѣе достовѣрныя данныя могутъ быть отмѣчены всего лишь два случая раскопокъ г. Довгирда въ Ясногоркѣ и Имбарахъ и отчасти—раскопки Гревинга въ Дмитровѣ и Ъздайцахъ. По этимъ даннымъ, съ присоединеніемъ сюда и другихъ краткихъ замѣчаній, оказывается, что преобладающій обрядъ погребенія въ могильникахъ—ингумація, съ очень частымъ присутствіемъ въ могилахъ, въ качествѣ подстилки, бѣлаго песку и съ не рѣдкими слѣдами деревяннаго гроба.—Открыты г. Довгирдомъ три случая трупосоженія—всѣ указывали на соженіе въ самой могилѣ.

Предметный инвентарь могильниковъ слагается изъ тѣхъ же самыхъ предметовъ, какіе открыты въ болѣе изслѣдованныхъ латышскихъ могильникахъ *), и такимъ образомъ указываетъ на принадлежность могильниковъ къ позднѣйшему періоду, такъ называемаго, желѣзнаго вѣка, и, слѣдовательно, тѣмъ племенамъ, которые до сихъ поръ населяютъ Ковенскую губернію, — жмудинамъ и отчасти — латышамъ.

Народъ въ тѣхъ мѣстахъ, гдѣ знаетъ присутствіе могильниковъ, называетъ ихъ, какъ и курганы, „милъжину-капей“, т. е. могилы великановъ. Въ послѣднемъ словѣ слышится откликъ, по всей вѣроятности, того впечатлѣнія, какое производятъ на простаго наблюдателя обнаженныя отъ мускульнаго покрова кости.

*) Нѣкоторыя свѣдѣнія о латышскихъ могильникахъ и рисунки найденныхъ, изъ нихъ предметовъ см. наир. въ *Katalog der Ausstellung zum X archäologischen Kongress in Hi^a, 1896.*

ж) Предметы каменного вѣка.

Извѣстныхъ мѣстъ находокъ предметовъ каменного вѣка въ районѣ Ковенской губерніи насчитывается сто восемьдесятъ шесть (186). Предметы каменного вѣка обильно попадаются на всемъ пространствѣ губерніи, но особенно богаты ими при нѣманскія части Россіенскаго и Ковенскаго уѣздовъ. Преобладающее число находокъ этого вѣка составляютъ каменные топоры со сверлинами, въ формѣ современнаго кузнечнаго молота, и каменные клинья, или долота трапецидальной, въ боковой проекціи, формы. Всѣ они приготовлены изъ мѣстныхъ породъ камня; причемъ кремнь наблюдается лишь въ самомъ ничтожномъ количествѣ долотъ.—Какъ другія разновидности предметовъ каменного вѣка, встрѣчающіяся лишь въ единичныхъ случаяхъ, должны быть отмѣчены: каменный топоръ-молотъ, въ формѣ однородныхъ предметовъ бронзоваго вѣка, кирко-образный каменный топоръ со сверлиной, шлифовальный каменный цилиндръ и мелкіе каменные цилиндрики, получавшіеся при сверленіи топоровъ, четырехконечный каменный крестъ со сверлиною въ перекрестіи, кремневый клинъ—сверло и кремневый кинжалъ. Въ значительномъ количествѣ, кромѣ того, попадаютъ каменные бусы, но онѣ, можетъ быть, иринадлежать уже позднѣйшему времени.

Обычное названіе каменныхъ топоровъ и клиньевъ у литовцевъ—„перкуна куля“, у бѣлоруссовъ—„перунова стрѣла“ *). Другія, по имѣющимся въ нашемъ распоряженіи свѣдѣніямъ, названія каменныхъ топоровъ и долотъ, какъ, на примѣръ, „чертовъ палець“, „еоецы Лауме“ (что-то въ родѣ русалокъ) и т. п., думается, относятся къ беллемнитамъ. Въ названіи топоровъ громовыми стрѣлами выражается народный взглядъ на ихъ происхожденіе. По наиболѣе распространенному народному мнѣнію, каменные топоры и клинья падаютъ на землю во время грозы, причемъ они при паденіи первоначально углубляются (въ различныхъ мѣстахъ указывается различная глубина,— 7, 10 и 12 сажень) въ землю, и только спустя нѣсколько лѣтъ (періодъ времени въ разныхъ мѣстахъ указывается различно) поднимаются на поверхность земли. Это повсемѣстное народное сказаніе о громовыхъ стрѣлахъ иногда является съ ѣвкоторыми дополненіями, а подчасъ (см. Россіены) переходитъ даже въ цѣлую замысловатую поэму. — За громовыми стрѣлами въ очень многихъ мѣстахъ народъ признаетъ цѣлебную силу и употребляетъ ихъ при лѣченіи болѣзней людей и животныхъ (порошки, скаченная со стрѣлы вода, притираніе и т. п.).

з) Находки человѣческихъ костей.

Всѣхъ случаевъ находки человѣческихъ костей насчитывается въ Ковенской губерніи сто два (102). Мѣста находокъ болѣе или менѣе равномерно разбросаны по всему району губерніи. Находки костей имѣютъ значеніе въ археологическомъ отно-

*) Перкунъ и перунъ, въ ііереводіи на неліадрусское нарѣчіе, значить—громъ.

шеніи, конечно, какъ фактъ, дополняющій въ губерніи число могильниковъ и курганныхъ группъ.

и) Находки преимущественно желѣзныхъ и бронзовыхъ и разныхъ другихъ археологическихъ предметовъ.

Находки этого рода наблюдаются на пространствѣ Ковенской губерніи въ ста пяти (105) мѣстахъ и состоятъ изъ самыхъ разнообразныхъ предметовъ, начиная отъ извѣстнаго бронзоваго чекана-кельта (на всемъ пространствѣ Россіи такихъ предметовъ найдено всего два) и кончая обломками самыхъ простыхъ желѣзныхъ ножей. Однимъ словомъ, находки этого рода свидѣтельствуютъ о непрерывномъ пребываніи челоука въ районѣ губерніи, начиная съ первыхъ вѣковъ нашей эры и вплоть до историческихъ временъ. Строгаго соотвѣтствія между хронологіею предметовъ и топографическимъ разчлененіемъ губерніи не наблюдается, тѣмъ не менѣе не излишне отмѣтить фактъ наиболѣе частыхъ случаевъ находокъ древнѣйшихъ предметовъ въ бассейнѣ именно Нѣмана.—Какъ и находки челоуческихъ костей и находки отмѣченныхъ сейчасъ предметовъ даютъ основаніе для дальнѣйшаго увеличенія числа могильниковъ и курганныхъ группъ въ губерніи; такъ что, принимая въ расчетъ курганы, могильники и находки костей и разныхъ археологическихъ (кромѣ предметовъ каменнаго вѣка) предметовъ, общую сумму доисторическихъ мѣстъ погребенія можно опредѣлять, съ довольною вѣроятностію, числомъ нѣскольکو болѣе трехсотъ (300) *).

і) Монетные клады и находки монетъ.

Число мѣстъ находокъ монетъ въ Ковенской губерніи достигаетъ шестидесяти ияти (65), но большинство найденныхъ монетъ не имѣютъ почти никакого археологическаго значенія,—это или пресловутые солиды Яна Казимира, Христины и др., или вообще западно-европейскія монеты XVII—XIX столѣтій. Интересное исключеніе въ этомъ отношеніи представляютъ лишь находки римскихъ (въ трехъ случаяхъ) и восточныхъ (въ одномъ случаѣ) монетъ и, такъ называемыхъ, литовскихъ рублей (въ трехъ случаяхъ).

к) Камни съ рисунками и надписями и вообще замѣчательные чѣмъ нибудь камни.

Достопримѣчательныхъ въ какомъ нибудь отношеніи камней въ районѣ Ковенской губерніи насчитывается двадцать четыре (24); изъ нихъ семнадцать—съ слѣдами нѣкотораго искусственнаго воздѣйствія на нихъ челоука. Общей характеристикіи для всѣхъ камней установить невозможно, потому что чуть не каждый камень яв-

*) Точная сумма собственно (403) ію она долна быть понижена въ виду не рѣдкихъ случаевъ совпаденія мѣстъ находки костей и другихъ предметовъ съ мѣстоахожденіемъ могильниковъ и кургановъ.

ляется въ народномъ представленіи съ своими особенными оригинальшими чертами. Наибольшее число камней, въ народной характеристикѣ которыхъ можно уловить нѣкоторыя общія черты, не превосходить четырехъ,—это именно камни, считаемыя языческими жертвенниками, и изъ которыхъ два, въ силу признанія за ними цѣлебной силы, до сихъ поръ продолжаютъ служить для окрестныхъ жителей мѣстами жертвоприношенія разныхъ предметовъ.—Въ двухъ случаяхъ камни пользуются репутаціею особеннаго проявленія на нихъ и около нечистой силы. Въ двухъ также случаяхъ камни обращаютъ на себя вниманіе, вслѣдствіе грубой обдѣлки ихъ въ формѣ человѣческой фигуры. Въ одномъ случаѣ камень считается за окаменѣлаго человѣка и въ другомъ, также одномъ случаѣ, за окаменѣлое полумифическое существо. Есть группа камней съ чашеобразными и стопообразными углубленіями и камень, поражающій народное вниманіе своею зооморфическою формою. Наконецъ, два—три камня обращаютъ на себя вниманіе по высѣченнымъ на нихъ знакамъ и письменамъ, повидимому, впрочемъ не древнимъ. Вообще, большинство камней представляетъ весьма мало археологическаго интереса.—Съ нѣкоторыми изъ камней у народа соединяются болѣе или менѣе замысловатыя,—подчасъ, не лишеныя юмора,—легенды.

л) Старинныя дороги.

Слѣды, считаемыхъ старинными, дорогъ на всемъ пространствѣ губерніи указываются всего въ восьми (8) мѣстахъ. Указанія эти см. въ текстѣ,—Купишки, Скопишки, Молдачаны, Шаты, Елеонорово, Колтыняны, Лобарди и Жораны.

Въ заключеніе общей характеристики археологическихъ достопримѣчательностей Ковенской губерніи необходимо напомнить, что большинство свѣдѣній о достопримѣчательностяхъ принадлежитъ не спеціальнымъ археологамъ и, слѣдовательно, характеристика эта не можетъ претендовать лишь только какъ на условную ея достоверность.

Что касается топографической группировки археологическаго матеріала, то въ этомъ отношеніи Ковенскую губернію можно раздѣлить на слѣдующія четыре части.

I) Озерный бассейнъ, который обнимаетъ большую (восточную) часть Ново-Александровскаго уѣзда.

II) Бассейнъ р. Курлянской Аа, или, точнѣе, составляющихъ ее рѣкъ Муши и Нѣманка. Въ составъ его входятъ незначительныя части Ново-Александровскаго (западная) и Вилкомирскаго (сѣверная) уѣздовъ, весь почти, за исключеніемъ небольшой южной части, Поневѣжскій уѣздъ и восточная треть, приблизительно, Шавельскаго уѣзда.


III) Морской бассейнъ, т. е. бассейнъ рѣчекъ, изливающихся непосредственно въ Балтійское море. Сюда относятся, — большая (западная) часть Шавельскаго уѣзда, весь Тельшевскій и незначительная (сѣверо-западная) часть Россіенскаго уѣзда.

IV) Баесейнь р. Нѣмана, который, въ частнѣйшемъ подраздѣленіи, слагается изъ бассейновъ слѣдующихъ рѣкъ: Свенты (притокъ Виліи), Невяжи, Дубиссы, Митвы и Юры. Онъ обнимаетъ собою большую (южную) часть Вилкомирскаго уѣзда, незначительныя (южныя) части Поневѣжскаго и Павельскаго уѣздовъ, весь Ковенскій уѣздъ и большую часть Россіенскаго.

Частнѣйшее распредѣленіе замѣчательныхъ въ археологическомъ отношеніи мѣстъ въ районѣ cadaго бассейна идетъ въ порядкѣ теченія входящихъ въ составъ бассейна рѣкъ; въ озерномъ бассейнѣ мѣста перечисляются въ направленіи отъ востока къ западу.

Въ заключеніе,—нѣсколько словъ о самомъ рисункѣ карты. Въ археологическихъ картахъ Виленской и Гродненской губерній всю сумму наблюдающихся въ извѣстномъ районѣ однородныхъ памятниковъ мы отмѣчали однимъ общимъ знакомъ, здѣсь же каждый памятникъ обозначается своимъ отдѣльнымъ знакомъ, т. е., если въ районѣ какого нибудь мѣста насчитывается, на примѣръ, три курганныхъ группы, то въ этомъ мѣстѣ и поставлено три, обозначающихъ курганы, знака.

Наконецъ, условными знаками карты выражается также и содержаніе объяснительнаго къ картѣ текста. (Объясненіе знаковъ см. на рисункѣ карты).



Озерный бассейн.



1) с. КРАСНОГОРНА, 44°45' вост. долг., 55°47' сѣв. шир., на оз. Снудо, Красногорской волости, Ново-Александровскаго уѣзда.

Гі Паземлѣ крестьянъ дер. Лукши есть мѣсто, называемое „дворище“, гдѣ находимы были разновременны старинныя монеты. Послѣднее обстоятельство было причиною неоднократныхъ поисковъ здѣсь клада, вслѣдствіе чего вся эта мѣстность теперь изрыта ямами.—По сосѣдству съ дворищемъ находится мѣсто, называемое „кузница“. Здѣсь въ слоѣ почвы, напоминающемъ дѣйствительно кузнечныя отбросы, находимы были лошадиныя, большого размѣра, подковы.

Изъ другихъ крупныхъ рельефовъ въ районѣ Красногорской волости пользуются нѣкоторымъ особымъ вниманіемъ двѣ горы. — Одна изъ нихъ находится возлѣ дер. Равгишекъ и называется „Метка“.—По соединенной съ этой горою народной молвѣ, здѣсь во время какой-то стародавней войны долгое время находился военный лагерь. Послѣднимъ, между прочимъ, вынужденнымъ удалиться съ горы сильнѣйшимъ непріателемъ, зарыть былъ здѣсь кладъ, состоящій изъ денегъ и золотыхъ и серебряныхъ вещей. Кладъ этотъ до сихъ поръ служить предметомъ нерѣдкихъ, но, конечно, безуспѣшныхъ поисковъ.

Другая гора находится возлѣ дер. Мостище 1-е; извѣстна въ народѣ подъ именемъ „солдатовой“ и „старыхъ могилкокъ“. Здѣсь, по народной молвѣ, погребены воины во время какой-то стародавней войны. — Послѣднее обстоятельство въ связи съ наименованіемъ горы—„старыя могилки“, съ большою вѣроятностію, указываетъ, на существованіе здѣсь, можетъ быть, стародавняго могильника.

А При дорогѣ изъ дер. Рожки въ дер.Бабашки, въ разстояніи $\frac{3}{4}$ версты отъ послѣдней, въ казенномъ лѣсу есть нѣсколько кургановъ, вышиною каждыі около аршина.

ф На пашнѣ дер. Колонишекъ найдены были каменные- топорикъ со еверлиною и клинъ. Первый изъ нихъ до сихъ поръ сохраняется у нашедшаго топоры крестьянина Вышаковскаго, причемъ онъ обыкновенно употребляется при лѣчені болѣзней вымени у коровъ.

Д При дер. Мостище 1-е есть камень съ выбитою на немъ человѣческою стопою.— По народному повѣрью, около камня скрытъ кладъ, который теперь нерѣдко бываетъ предметомъ поисковъ,—и всегда, обыкновенно, наканунѣ Ивана Купалы (24 Іюня) *).

*) Свѣдѣнія по красногорскому району доставлены мѣстнымъ православнымъ духовенствомъ: отъ учителя красногорскаго народнаго училища и мѣстнаго волостнаго писаря на всѣ вопросныя пункты программы для собиранія археологическихъ свѣдѣній получены были отрицательше отвѣты.

2) М- СЛОБОДКА, 44°52'—55°42', на оз.Потегъ, Слободской волости, Ново-Александровскаго уѣзда.

□ На восточномъ берегу пролива между озерами Снудо и Струстой находится возвышенное мѣсто, величиною около полудесятины, извѣстное у окрестныхъ жителей подъ именемъ „городища“. Прежде возвышенность эта находилась подъ лѣсомъ, а теперь наней поле лѣснаго сторожа им. Завѣрье. При распашкѣ поля, здѣсь попадаются обломки небольшихъ плитообразныхъ кирпичей, снабженныхъ обыкновенно тремя, съ двухъ большихъ сторонъ, желобками. Кромѣ того, вокругъ городища растутъ однчалыя яблони, груши и другія садовыя растенія.—По народнымъ разсказамъ, лѣтъ 300—400 тому назадъ на городищѣ жилъ русскій бояринъ, или, по другому варианту, какой-то шведъ, у котораго, между прочимъ, было двѣ дочери. Одна изъ дочерей жила при отцѣ, а другая на противоположномъ берегу пролива, гдѣ также находился дворецъ шведа (вариантъ-боярина). Такъ какъ сношеніе между дворцами происходило черезъ упомянутый проливъ, то отъ этого, будто-бы, онъ и получилъ усвояемое ему теперь названіе „перволока“. — Пародная легенда, соединенная съ городищемъ, добавляетъ, что здѣсь въ землѣ лежитъ большой золотой православный крестъ, который если откопать, то всѣ католики окрестныхъ мѣстъ должны будутъ перейти въ православіе.

⊕ Около дер. Черноморды, въ лѣсу им. Завѣрье насчитывается до десятка обычной формы кургановъ, высотой около V_2 сажени*).

Q Въ им. Завѣрье найденъ конической формы кремень, представляющій собою, можетъ быть, начатый отдѣлкою, но неоконченный топоръ, можетъ быть—свѣрло, а можетъ быть II просто—ядрище; теперь этотъ предметъ хранится въ Виленскомъ музее древностей **).

3) м. БРЯСЛАВЪ, 44°40' — 55°38', Бряславской волости, Ново-Александровскаго уѣзда, на переілейкѣ между озерами Дривято и Новято.

□ По общепринятому мнѣнію, основаніе Бряслава принадлежитъ внуку Владиміра Святого, полоцкому князю, Брячиславу Изяславичу (1004—1043 гг.). Какъ и всѣ древнеславянскіе города, Бряславъ при самомъ возникновеніи представлялъ, конечно, укрѣпленный пунктъ. Остатки укрѣпленій, не разъ, конечно, измѣнявшихся въ теченіи вѣковъ, до сихъ поръ сохраняются среди самого мѣстечка въ видѣ, такъ называемой, замковой горы. Гора эта въ настоящемъ ея состояніи представляетъ довольно правильной формы усѣченный конусъ, съ площадью сѣченія около двухъ десятинъ. Въѣздъ на гору съ юго-западной стороны. Верхня площадь горы по краямъ приподнята, II здѣсь по мѣстамъ наблюдается нѣкоторое подобіе вала, состоящаго теперь изъ прикрытыхъ растительною почвою большихъ булыжныхъ камней: это, можетъ быть, остатки стѣны, окружавшей нѣкогда замокъ. Въ мѣстахъ боковыхъ оползней, при самой вершинѣ горы, ясно выступаетъ культурный слой, состоящій, по обычаю,

*) Свѣдѣнія по слободскому району заимствованы изъ сообщенія красіюгорскаго православнаго духовенства.

***) Каталогъ музея, 1885 г. Отд. А, № 100. Ср. Θ. Гюкроевскій,—Виленскій музей древностей. Табл. I 8; также E. Tyszkiewicz,—Badania archeologiczne, Табл. IV, 5.

изъ разнаго перегара, также большого количества обломковъ глиняной—гончарной и стеклянной посуды, обломковъ костей животныхъ, кирпичей и т. п.—У мѣстныхъ жителей ходитъ разсказъ*) о существованіи въ горѣ подземелья, въ которомъ хранится большой желѣзный сундукъ съ деньгами, но его нельзя добыть, потому что онъ оберегается королевою Боной. О происхожденіи горы народъ говоритъ, что она насыпана во время польско-литовскихъ **ВОЙШЬ**,—плѣнными поляками. Какъ на доказательство послѣдняго факта указывается**), между прочимъ, на существованіе будто-бы среди мазуровъ слѣдующей поговорки: „o bodaj byś ty górę Braśląską sypaś“.

Въ разстояніи нѣсколькихъ десятковъ сажень отъ юго-западнаго берега озера Дривято, въ такъ называемомъ Рацкомъ бору, недалеко отъ дер. Шалтени находится другая возвышенность съ слѣдами искусственной обдѣлки, сближающей еѣ съ, такъ называемыми, городищами велико-княжескаго іеріода. Верхняя площадь юго-западной части возвышенности, получившая послѣ обдѣлки форму полуэллипсиса, имѣетъ въ длину 52 шага, а въ ширину — 35. Площадь эта обнесена тремя рядами валовъ и двумя, идущими въ промежуткахъ между валами, рвами. Направленіе валовъ и рововъ опредѣляется формою самой площади, причемъ съ юго-западной стороны, гдѣ гора образуетъ спускъ въ сосѣдную долину, и гдѣ рвы и валы расположены уже по этому спуску, ширина рововъ нѣсколько возрастаетъ, а высота валовъ уменьшается. Кромѣ того, съ той же юго-западной стороны наблюдается и вѣздъ на гору. Разстояніе между хребтами внутренняго и внѣшняго вала на сѣверо-западной сторонѣ равняется 24 аршинамъ, а на юго-западной—28. Ширина валовъ въ среднемъ около 12 аршинъ. Высота вершины вала надъ дномъ рва въ сѣверо-восточной сторонѣ равняется 1 арш. 10 вер., а въ юго-западной—внутренній валъ возвышается надъ внѣшнимъ ровомъ до трехъ аршинъ. Никакихъ признаковъ культурнаго слоя на городищѣ не замѣтно.

Горы, считаемыя насыпными, находятся также а) на полѣ деревни Рацишекъ,—въ семи верстахъ отъ Бряслава, б) на полѣ д. Мизеры,—въ 9 верстахъ, в) близъ заст. Татаровщины,—въ пяти верстахъ и г) на полѣ д. Шауровъ, въ шести верстахъ отъ Бряслава. За исключеніемъ послѣдней, всѣ онѣ имѣютъ въ высоту около 10 саж., а поверхность первой изъ нихъ—iVa десятины, второй—нѣсколько менѣе, а третьей—около двухъ десятинъ; эллиптическая поверхность шаурскаго городища около 150 кв. саж.—Гора близъ заст. Татаровщины, по словамъ народа, насыпана татарами.

Перечень городищъ бряславскаго райопа долженъ быть пополненъ слѣдующимъ еще фактомъ. При случайной поѣздкѣ намъ удалось, пососѣдству съ дер. Зазоны, наблюдать овальной формы холмъ съ почвою необычно чернаго цвѣта. На обращенный нами къ жителямъ деревни вопросъ о причинѣ такого цвѣта горы, полученъ былъ отвѣтъ—„гора эта изъ вѣку называется замокъ“. Очевидно, такимъ образомъ, это 7-е городище въ районѣ Бряславской волости.

*) Ист. стат. описаніе Бряславскаго прихода; рукоп., хран. въ Лит. консисторіи.

**) Ковенскія губернскія вѣдомости, 1864 г., № 49.

ätk Курганы въ районѣ Бряславской волости находятся въ четырехъ мѣстахъ: а) около самого Бряслава,—на, такъ называемыхъ, заборныхъ гумнахъ, б) въ имѣніи Бельмонтъ, в) въ, такъ называемомъ, Рацкомъ бору (лѣсу) и г) близъ упомянутой выше рацишской горы.

а) Бряславская (на заборныхъ гумнахъ) группа иредставляетъ, повидимому, лишь небольшой остатокъ могильника, уничтоженнаго запашками и отчасти кладоискателями. Теперь насчитывается здѣсь не больше десятиа кургановъ, которые распадаются на двѣ почти равныхъ группы, различающихся и величиною кургановъ и покрываемыми ими погребеніями. Курганы восточной части теперь едва поднимаются надъ уровнемъ почвы и содержатъ одинаковый съ сосѣдними, на В., славянскими курганами обрядъ погребенія,—ингумацію, въ западной же части курганы значительно больше и съ слѣдами трупосожженія.—При обслѣдованіи бряславской группы въ 1893 году *), въ послѣднихъ курганахъ, кромѣ незначительнаго количества древесныхъ углей II остатковъ сожженнаго праха, ничего не обнаружено, въ первыхъ же при костякахъ найдены были: изъ предметовъ украшенія,—бронзовыя пряжки (саксты), бронзовые, грубой работы, браслеты и такіе же перстни; изъ иредметовъ домашняго обихода,—глиняные гончарные горшки, ножикъ, оселокъ, кресало и кремень; изъ предметовъ военнаго оружія,—двѣ желѣзныхъ пики и два такихъ же топора. — На основаніи нѣкоторыхъ аналогическихъ заключеній, бряславскій могильшкъ можно считать славянеко-литовскимъ изъ времени, иограничнаго для тысячелѣтій нашей эры

б) Бельмонтскіе курганы находятся въ полуверстѣ на Ю. отъ имѣнья и составляютъ три группы, связанныя впрочемъ разбросанными между ними одиночными курганами. Наибольшая группа могильника расположена по правую сторону дороги—изъ Бельмонта въ м. Богинь и занимаетъ овальную площадь съ наибольшимъ протяженіемъ съ СЗ. на ЮВ. Всѣхъ кургановъ въ этой группѣ насчитывается до 45. Остальныя двѣ группы (21+10 кург.) расположены по лѣвую сторону упомянутой дороги.—Большинство кургановъ круглой формы, но есть также и овальные; послѣднихъ больше находится въ первой группѣ и главнымъ образомъ—около ея середины. Продольныя оси овальныхъ кургановъ имѣютъ направленіе съ З. на В. При основаніи всѣхъ, лучше сохранившихся, кургановъ—рвы или я^е ямы, а на вершинѣ нѣкоторыхъ—небольшія углубленія, образовавшіяся, повидимому, подъ условіемъ нѣкоторыхъ особенностей погребальнаго обряда. Средняя величина кургана опредѣляется приблизительно слѣдующими измѣреніями: окружность—34 шага, поперечникъ, черезъ верхъ, 11 арш. и высота надъ уровнемъ почвы I арш. 6 вершк.—Наблюдаемый во всѣхъ курганахъ обрядъ иогребенія—трупосожженіе (внѣ кургана). Нѣкоторую особенность бельмонтскихъ кургановъ, сравнительно съ другими однородными, составляетъ громадный процентъ кургановъ безъ всякаго содержанія, что даетъ основаніе усвоить этимъ курганамъ значеніе исключительно коммеморативное. Впрочемъ и курганы съ содержаніемъ отличаются сравнительною бѣдностію: въ

*) Подробныя свѣдѣнія о бряславскихъ, а равно бельмонтскихъ и рацкихъ курганахъ см. Труды IX Археологическаго Създа, Т. I, стр. 166 и сл.

шести, раскопанных здѣсь, курганахъ найдено всего лишь одинъ глиняныйлѣпной горшокъ, желѣзные пряжка (сакста) и кольцо (браслетъ?) и бронзовые пластинчатые кольца,—едва-ли не имѣвшія значенія заушницъ.—Изъ сопоставленія съ другими, яснѣе охарактеризованными, бельмонскіе курганы могутъ быть признаны литовскими одного съ, описанными выше, бряславскими времени.

в) Въ упомянутомъ выше Рацкомъ бору курганы находятся въ трехъ мѣстахъ: близъ западнаго края лѣса, близъ восточнаго и на берегу озера.—Западная группа находится въ разстояніи нѣсколькихъ десятковъ саженой отъ описаннаго выше рацкаго городища и можетъ быть подраздѣлена на три части. Въ направленіи прямо на Ю. отъ городища тѣсно группируются на одномъ изъ холмовъ небольшіе курганчики, поднимающіеся надъ поверхностью земли теперь не болѣе полуаршина; всѣхъ кургановъ здѣсь немного болѣе 30. Въ направленіи па ЮЗ. отъ городища, на другомъ холмѣ, насчитывается до десятка кургановъ болыпей сравнительно величины, но такой же круглой формы. Въ разстояніи нѣсколькихъ саженой отъ этихъ кургановъ на В. находится третья, главнѣйшая часть западной группы. Большинство кургановъ здѣсь—овальной (съ четырехугольнымъ основаніемъ) формы и средней величины, за исключеніемъ одного, имѣющаго въ длину около тридцати шаговъ и такимъ образомъ производящаго впечатлѣніе довольно значительныхъ размѣровъ вала.—Восточная группа состоитъ изъ круглыхъ (меньшихъ) и овальныхъ (болыпихъ) кургановъ, группирующихся вокругъ наиболыпаго изъ кургановъ группы, производящаго впечатлѣніе небольшого городища, съ окружностію основанія въ 73 шага и съ діаметромъ площади сѣченія въ 13 аршинъ. Всѣхъ кургановъ въ этой группѣ около 20.—Приозерная группа состоитъ изъ тринадцати кургановъ, расположенныхъ почти по прямой линіи, параллельно съ берегомъ озера. Всѣ курганы этой группы меныие—средней величины и неточно выраженной формы, — при первомъ взглядѣ производятъ впечатлѣніе круглыхъ, точное же измѣреніе болыининству ихъ даетъ овальную форму.—Средняя величина кургана въ Радкомъ бору, еели не считать двухъ упомянутыхъ выше, отличающихся особенною величиною, кургановъ, опредѣляется слѣдующими измѣреніями: периметръ основанія 32 шага, длина (обыкновенно съ В. на З.) 10 арш. 4 в., ширина 8 арш. 12 вершк. и высота 1 арш. 8 в.—За исключеніемъ одного случая—ингумации, наблюдаемый во всѣхъ курганахъ обрядъ погребенія—трупосожженіе, причемъ сожженный внѣ кургана прахъ помѣщается или въ центрѣ основанія кургана, или въ самой насыпи, или, наконецъ, на вершинѣ кургана. Нерѣдки также случаи погребенія въ готовомъ уже, насыпанномъ надъ другимъ прахомъ, курганѣ. Мѣсто для кургана въ болыинствѣ случаевъ намѣчалось или (чаіце) расположенными по направленію периметра основанія древесными углями, или (рѣже) озернымъ пескомъ, а иногда одновременно и пескомъ и углями.—Хотя погребальное пятно часто сопровождается цѣлыми или битыми глиняными лѣпными горшками, но послѣднимъ только въ нѣкоторыхъ, исключительныхъ случаяхъ можетъ быть усвоено значеніе погребальныхъ урнъ.—По находкамъ другихъ разныхъ предметовъ, рацкіе курганы отличаются сравнительно бѣдностію, причемъ, за исключеніемъ топора, пики и кресала, найденныхъ прѣ единственнымъ въ группѣ цѣль-

номъ костякѣ, всѣ предметы представлены въ видѣ незначительныхъ лишь обломковъ. По этимъ обломкамъ можно предполагать о существованіи у строителей рацкихъ кургановъ кое-какихъ предметовъ личного наряда изъ бронзы. Сюда относятся діадема изъ мелкихъ спиральныхъ жгутовъ (вайникъ), спиральное ожерелье съподвѣсками-бубенчиками и бляшками, браслеты, кольчужная ткань (кольчужки), поясъ (кольцо) и т. п. Если упомянуть о трехъ желѣзныхъ пряжкахъ (двѣ—подкововидныя II одна—кренделевидная), одномъ ножикѣ и двухъ глиняныхъ пряслицахъ, то этимъ исчерпана будетъ вся сумма найденныхъ въ рацкихъ курганахъ предметовъ.—Этнографическій и хронологическій вопросы по отношенію къ рацкимъ курганамъ рѣшаются въ смыслѣ принадлежности этихъ кургановъ литовскому племени конца прошлаго и начала текущаго тысячелѣтій. — Мѣстные жители, называющіе курганы волотовками (чаще), копцами и курганами (рѣже), относятъ рацкіе курганы, по обычному для данныхъ мѣстъ мнѣнію, ко времени шведскихъ войнъ.

Характерную особенность рацкихъ кургановъ составляетъ присутствіе здѣсь,— въ западной группѣ, двухъ кольцеобразныхъ насыпныхъ валовъ. Первый изъ яихъ, шириною въ три аршина и высотой въ 9 вершк., замыкаетъ правильную круглую площадь въ 18 аршинъ въ діаметрѣ, второй же, едва замѣтно поднимающійся надъ уровнемъ почвы, при одинаковой съ первымъ ширинѣ, окружаетъ едва замѣтное углубленіе, измѣряющееся діаметромъ въ 10 аршинъ *). При отсутствіи какихъ бы то ни было данныхъ для опредѣленія назначенія этихъ колець, остается ограничиться догадкою о построеніи ихъ въ качествѣ приспособленій для совершенія тризны.

г) Рацкіе курганы—„волотовки" въ настоящее время почти совсѣмъ уничтожены. Находились они около упомянутой выше рацшской горы и, судя по тому, что при раскопкѣ II распашкахъ ихъ попадалось много костей, они были одинаковаго типа съ восточными бряславскими **) курганами.

д) Едва-ли не курганы также находились и пососѣдству съ еврейскимъ бряславскимъ кладбищемъ: по крайней мѣрѣ, 15 лѣтъ тому назадъ, на пескахъ близъ этого кладбища гр. Влад. Плятеромъ открыто было до 25 человѣческихъ костяковъ и найдено нѣсколько золотыхъ (очевидно, покрытыхъ патиною бронзовыхъ, есліи имѣть въ виду народное представленіе о курганныхъ металлахъ) колець и оружіе.

0 Для обозначенія находокъ въ бряславскомъ районѣ предметовъ каменнаго вѣка прежде всего слѣдуетъ отмѣнить фактъ пожертвованія въ Виленскій музей „гр. Владимиромъ Плятеромъ 100 топоровъ, найденныхъ въ курганахъ, въ его имѣніи Бельмонтѣ" ***). Показаніе это впрочемъ должно быть принимаемо съ ограниченіемъ, во-первыхъ потому, что каменные топоры въ нашихъ мѣстахъ и въ частности около Бельмонта попадаютъ обыкновенно не въ курганахъ, а на поверхности земли, во вторыхъ потому, что гр. Плятеръ былъ владѣльцемъ, кромѣ Бельмонта, еще двухъ сосѣднихъ имѣній Опсы и Богина, которыя образуютъ громадный, простирающійся на нѣсколько волостей, районъ, извѣстный подъ именемъ Плятеровщины, и въ треть-

*) Ср. м. Опса.

**) См. выше—а.

***) Каталогъ Виленскаго музея, 1885 г. стр. 7, прамѣчаніе.

ихъ потому, что любитель-археологъ гр. В. Плятеръ занимался собираніемъ археологическихъ предметовъ не только въ районѣ своихъ владѣній но и пососѣдству. Такимъ образомъ, многіе изъ упомянутыхъ 100 топоровъ (не говоря уже о томъ, что теперь нѣтъ возможности выдѣлить ихъ изъ общей коллекціи Виленскаго музея) къ брянскому району могли и не принадлежать, а слѣдовательно, какъ точно обозначенными II налично существующими предметами каменнаго вѣка являются для брянскаго района всего четыре, — это-каменный топоръ со сверлиной, найденный на берегу оз. Бужи, такой же топоръ меныпихъ размѣровъ, найденный на полѣ дер. Княжиной, иобломокъ каменнаго со сверлиною топора и каменный втульный цилиндръ, найденные на церковномъ брянскомъ полѣ. Эти четыре предмета находятся теиерь въ Виленскомъ музеѣ древностей *).

Х Человѣческія кости, кромѣ упомянутыхъ выше ваходокъ ихъ близъ брянскаго еврейскаго кладбища и на шайкурскомъ полѣ, попадаюся очень часто на усадебныхъ мѣстнаго священника и ксендзовъ, а также на пространствѣ между Брянскомъ и еврейскимъ кладбищемъ. Въ послѣднемъ мѣстѣ, между прочимъ, въ маѣ 1893 г. открытъ былъ учителемъ мѣстной школы почти цѣлыи (безъ оконечностей) человѣческій костякъ и при немъ, около позвоночника, найденъ желѣзный ножикъ.

Д Въ самомъ Брянскѣ, на берегу озера Дривято найдено было около десятка пуль, величиною въ небольшое куриное яйцо. — На островѣ того же озера—„Кляшторъ“, гдѣ прежде былъ униатскій монастырь, были находимы крестьянами разрушенные ржавчиною мечи и ружья (?).—Около заст. Шаколевщины разъ найденъ былъ штыкъ (пика?), а на рацишскомъ полѣ выпаханъ былъ панцырь.—Если придавать какое нибудь значеніе народнымъ баснямъ, то можно упомянуть еще о находкѣ, лѣтъ 50 тому назадъ, окованнаго и окрашеннаго въ зеленую краску дышла, которое вытасчено было изъ болота, что за гумномъ Миклешевича, крестьянина заст. Шаколевщины.

ф По окраинамъ Брянска находятъ много разной мелкой монеты, но она обыкновенно такъ повреждена, что невозможно различать на ней ни рисунковъ ни надписей.—Лѣтъ 25 назадъ въ окрестностяхъ мѣстечка найденъ былъ цѣлыи горшокъ съ серебряною монетою; часть этихъ денегъ (преимущественно крупные экземпляры) остались у одной крестьянки, которая не охотно показываетъ ихъ, а часть отобрана была полиціей.—По рассказамъ крестьянъ, серебряныя деньги, величиною въ рубль, найденны были также возлѣ дер. Пузыровъ, и одна изъ нихъ находится теперь у брянскаго фельдшера Боровскаго.—Кромѣ того, вънародѣ ходитъ немало рассказовъ о кладахъ. Такъ, говорятъ о добычѣ клада старообрядцами изъ-подъ камня въ „Копытномъ ручьѣ“ (см. ниже), и сундука съ деньгами—изъ-подъ камней, на полѣ заст. Шаколевщины. Какъ мѣста зарытыхъ кладовъ, отмѣчаются также шаурское поле, одинъ пунктъ брянско-слободской дороги, около дер. Рацишекъ, и заст. Шаколевщина.

А На полѣ дер. Шауровъ есть, такъ называемый, „Копытный ручей“. Въ этомъ ручьѣ лежитъ камень съ изображеніемъ лошадинаго копыта съ подковой, и невдалекѣ отсюда—другой камень, на которомъ видны двѣ человѣческихъ ступіни.

*) Катадогъ музея. Дополненіе 1-е, Отд. А. №№ 830—833.

ZU Черезъ шаурское городище, направляясь на м. Слободку и далѣе — г. Друю, проходила старинная дорога.

4) м. ДРИСВЯТЫ, 44°20'—55°35', на оз. Дрисвяты, Дрисвятской вол., Ново-Александровскаго уѣзда.

[j На островѣ оз. Дрисвяты хорошо еохранилась квадратной, въ горизонтальномъ сѣченіи, формы*) насыпь**), окруженная со всѣхъ сторонъ валомъ, длиною около 200 саж. и высотой отъ 7'/г до 12 аршинъ; называютъ ее обыкновенно замкомъ. Въ народномъ представленіи происхожденіе насыпи приурочивается ко времени шведской войны, причемъ съ этою насипью ставится въ связь прямолинейный, длиною въ 70 саж., валъ (чит.=холмъ), находящійся на юго-западномъ берегу озера, при имѣніи Щитники. Кромѣ того, народная легенда дополняется сказаніемъ о существованіи на насыпи въ старину поселенія съ костеловъ, разрушеннымъ во время шведской войны. Какъ на памятникъ этого костела, между прочимъ, мѣстные жители смотрятъ на чудотворную икону—„Поклоненіе волхвовъ“, помѣщающуюся теперь въ дрисвятскомъ костелѣ.

Изъ другихъ крупныхъ рельефовъ въ районѣ Дрисвятской волости пользуются народнымъ вниманіемъ слѣдующія четыре возвышенности:

1) Высокая, съ плоскою вершиною, гора въ 1¹/₂ верстахъ на Ю. отъ д. Жверине; вершина и одинъ изъ обрабатываемыхъ склоновъ горы покрыты слоемъ тучнаго чернозема (характернѣйшій признакъ пиликальнисовъ), никогда не требующаго удобренія. Народъ смотритъ на эту гору, какъ на мѣсто укрѣпленія, уничтоженнаго во время шведской войны.

2) Круглый, величиною около 400 шаговъ въ окружности основанія и около 70 шаговъ въ поперечникѣ, холмъ при д. Селки; называется „насыпная гора“ и „батарея“. Происхожденіе горы народъ приурочиваетъ къ 12-му году.

3) Продолговатый, величиною въ окружности основанія около 300 шаговъ и въ поперечникѣ—около 60, холмъ при дер. Нурвяны. На немъ были находимы человѣческія кости. Называется холмъ „черная гора“ и считается у народа мѣстомъ разрушеннаго во время шведской войны костела.

4) Круглый, величиною въ окружности основанія около 55 шаговъ и въ поперечникѣ—около 20, холмъ на землѣ им. Свикщаны. Народъ называетъ его и считаетъ французской могилой.

äSBk При самой деревнѣ Жверине находятся три кургана, въ формѣ невысокихъ, круглыхъ насыпей, съ діаметромъ основанія около 2 саж. По словамъ народа, это—могилы воиновъ, убитыхъ во время шведской войны.

9 На поляхъ, въ окрестностяхъ м. Дрисвятъ и дер. Нурвянь, не разъ были находимы каменные молотки, изъ которыхъ одинъ до сихъ поръ хранится у одного изъ мѣстныхъ крестьянъ.

*J Сообщ. свящ. села Веселова, — опис. прих. Лит. енарх. въ арх. консисторіи: по сообщенію дрисвятск. учителя—круглой формы.

**) По сообщенію волостнаго писаря,—окруженная валомъ и, съ Ю., ровомъ часть ровной площади.

Л^а На островѣ оз. Дрисвяты, расположенномъ въ разстояніи одной версты къ 3. отъ мѣст. Дрисвяты, были находимы желѣзные наконечники копій.

Старики говорятъ о находкѣ двухъ монетъ подъ росшей прежде при дорогѣ, около Дрисвятъ, грушей, послѣ того какъ изъ подъ нея неизвѣстнымъ лицомъ выкопанъ былъ цѣлый кладъ; также говорятъ о находкѣ одной монеты при постановкѣ придорожнаго креста. Вообще, рассказы о находкахъ монетъ и кладовъ отличаются неопредѣленностію.

Л^б На полѣ им. Миколаюнцы лежитъ большихъ размѣровъ камень; на немъ замѣтны слѣды уничтоженной временемъ надписи. (У. П.).

5) м. ОПСА, 44°26'—55°32', на оз. Опса, Опсовской вол., Ново-Александровскаго у.

С] Вѣ трехъ верстахъ отъ м. Опсы, по дорогѣ въ Бряславъ, въ 50 саженьхъ вправо отъ этой дороги, находится возвышенность, извѣстная подъ названіемъ „черной горы“; высота ея около 10 саж., длина—болѣе сорока и наибольшая ширина (въ основаніи) до 15 саженьхъ. Почва на вершинѣ горы чернаго цвѣта, а попадающіеся здѣсь камни покрыты темнымъ смолистымъ налетомъ.—Въ народѣ существуетъ смутное представленіе о горѣ, какъ о мѣстѣ религіознаго культа, и чаще всего слышится рассказъ о существованіи здѣсь въ старину костела.

dÈk Въ разстояніи двухъ верстъ на Ю. отъ Опсы, въ лѣсу гр. Піятера, насчитывается болѣе 70 кургановъ различной величины и формы. Большіе курганы продолговатой формы, а меньшіе обыкновенно—круглые. Средняя величина круглаго кургана выражается слѣдующими измѣреніями: окружность 31 шагъ, поперечникъ, черезъ верхъ, 8 арш. 11 в., высота 1 арш. 4 в.; продолговатый курганъ средней величины, при окружности въ 45 шаговъ, имѣетъ въ длину 14 арш. 14 в., въ ширину 11 арш., въ вышину 2 арш. 1 в.—За исключеніемъ двухъ случаевъ, наблюдаемый во всѣхъ курганахъ обрядъ погребенія—трупосожженіе, которое иногда происходило, повидимому, на мѣстѣ самого кургана, но чаще—внѣ его. Остатки погребальнаго костра помѣщаются то въ основаніи кургана, то въ срединѣ насыпи, то иногда на поверхности ея; есть также случаи погребенія и въ готовомъ уже курганѣ. Вообще, опсовскіе курганы почти вполнѣ одинаковы съ описанными выше—рацкими *), съ тѣмъ лишь не существеннымъ различіемъ, что здѣсь не такъ рельефно выступаетъ предварительное опредѣленіе границъ кургана посредствомъ углей и песку, и есть несомнѣнные случаи употребленія погребальныхъ урнъ. Кромѣ того, опсовскіе курганы нѣсколько богаче по своему содержанію, хотя и здѣсь большинство предметовъ представлено въ видѣ лишь обломковъ. Большинство этихъ обломковъ составляютъ части ожерелій или подвѣсокъ и свидѣтельствуютъ такимъ образомъ объ особенномъ вниманіи строителей опсовскихъ кургановъ къ шейнымъ и нагруднымъ украшеніямъ. Такъ, въ одномъ курганѣ мы наблюдаемъ остатки изготовленнаго изъ бронзы (повидимому, также—и изъ серебра), ожерелья въ формѣ нанизанныхъ на шнунокъ спиралей съ трапецидальными, нарядно орнаментированными, подвѣсками; часть,

*) См. м. Гфяславъ.

очевидно, такой же подвѣски составляет и орнаментированный чеканнымъ крапомъ бронзовый обломокъ изъ другого кургана. Въ одномъ курганѣ мы находимъ большое количество стеклянныхъ и изъ стекловидной массы разноцвѣтныхъ и разной величины и формы бусъ, въ другихъ—коническія пуговицы,—остатки массивныхъ бронзовыхъ шейныхъ обручей. Нагрудныя украшенія представлены въ курганахъ,—во первыхъ остатками пряжекъ, во вторыхъ подвѣсками,—или изъ бронзовыхъ цѣпочекъ, или изъ нанизанныхъ на шнурокъ спиралей; къ украшеніямъ же нагруднымъ должны быть отнесены и найденныя въ одномъ курганѣ три бронзовыя литыя пуговицы. Приведенный рядъ личныхъ украшеній дополняется находкою въ одномъ курганѣ обломковъ бронзоваго браслета.—Изъ предметовъ домашняго обихода больше всего оказывается желѣзныхъ ножей, относящихся къ разряду, такъ называемыхъ, поясныхъ. Въ одномъ курганѣ найдено кресало и въ одномъ—желѣзная поясная пряжка. Наконецъ, къ предметамъ также домашняго обихода долженъ быть отнесенъ и одинъ небольшой глиняный-гончарный горшокъ: попадавшіеся въ каждомъ почти курганѣ глиняныя лѣпные горшки, несомнѣнно,—значенія ритуально-погребальнаго.

Въ опсовской группѣ также, какъ и среди рацкихъ кургановъ *), наблюдаются кольцеобразныя валы: насчитывается ихъ здѣсь до восьми экземпляровъ. Наибольшее изъ колець опредѣляется слѣдующими измѣреніями: окружность, тѣо вершинѣ вала, 40 шаговъ, ширина вала 3 аршина, высота 5—6 вершковъ, діаметръ замыкаемой кольцомъ площади 10 аршинъ; наименьшее изъ колець, при такихъ же измѣреніяхъ вала, имѣетъ въ окружности 30 шаговъ.

Съ хронологической и этнографической точекъ зрѣнія опсовскіе курганы находятся, повидимому, въ полномъ соотвѣтствіи съ курганами рацкими **): литовскіе, IX—XIII вв.—Мѣстные жители, которые, кстати замѣтить, называютъ курганы копцами, относятъ происхожденіе ихъ, по обычному мѣстному взгляду, ко времени шведскихъ войнъ ***).

√ На поляхъ м. Опсы часто, повидимому, попадаются предметы каменнаго вѣка: по крайней мѣрѣ, намъ, во время одного изъ проѣздовъ черезъ мѣстечко, въ какихъ нибудь полчаса удалось пріобрѣсти отъ мѣстныхъ жителей двѣнадцать каменныхъ предметовъ, именно: одинъ топорикъ со сверлиной, обломокъ такого же топора, семь клинѣвъ, два точильныхъ бруска и одинъ втульный цилиндрикъ ****). Вещи эти находятся теперь въ Виленскомъ музеѣ древностей.

б) г. ВИДЗЫ. 44°20'—55°23', Ново-Александровскаго у.

Шк При дер. Ковшеники, Видзской вол., недалеко отъ впаденія р. Дрисвятки въ Дисну, въ казенномъ лѣсу находится 25 кургановъ, поросшихъ большимъ хвойнымъ лѣсомъ. Въ вышину нѣкоторыя изъ нихъ достигаютъ 2²/₃ арш. Одинъ изъ этихъ

*) См. выше—Брянскъ.

**) Ibidem.

***) Подробное обследованіе олевскихъ кургановъ см. Труды IX Археологическаго Съѣзда. Томъ I стр. 197 и сл.

****) Каталогъ выставки при IX Археологическомъ Съѣздѣ, стр. 62.

кургановъ около 90-го года, по словамъ мѣстныхъ жителей, былъ раскапываемъ какимъ то чиновникомъ, но въ немъ ничего не было найдено. Народъ называетъ курганы волотовками и говорить, что на мѣстѣ ихъ воевали шведы съ Литвою. — Съ ковшеникскими курганами ставятся въ связь курганы, находящіеся при дер. Устьѣ, Виленской губ. Въ дер. Устьѣ разсказывается, между прочимъ, о происхожденіи кургановъ цѣлая легенда: „здѣсь“, по словамъ этой легенды, „воевала когда-то какая-то баба, которую, послѣ пораженія ея войскъ на мѣстѣ устьевскихъ копцовъ (кургановъ), гнали отсюда и людьми и коньми къ тѣмъ копцамъ, что находятся зарѣчкой (ковшеникскіе); во время переправы черезъ рѣчку погибло много людей и лошадей, и до послѣдняго времени здѣсь торчало изъ воды дышло одной изъ затонувшихъ повозокъ“ *).—Едва-ли не курганы также находились прежде около д. Липолаты, въ одной верстѣ отъ г. Видзѣ: по крайней мѣрѣ, на одномъ изъ распахиваемыхъ теперь при этой деревнѣ мѣстѣ, извѣстномъ подъ именемъ французскія могилы, попадаются человѣческія кости.

ф При видзскомъ народномъ училищѣ хранятся три каменныхъ молотка, изъ которыхъ одинъ найденъ на полѣ при дер. Морозовкѣ, а два остальныхъ—на огородахъ въ г. Видзѣхъ. Молотки—чернаго цвѣта и имѣютъ въ длину около $i\sqrt{a}$ вершка.—Каменные молотки и кремневая стрѣлки находимы были и въ другихъ мѣстахъ Видзской волости.—Въ народѣ есть повѣрье, что стрѣлами перунъ (громъ) убиваетъ чѣрта во время грозы **).

ф На полѣ имѣнія Видзскій дворъ, въ трехъ верстахъ отъ города Видзѣ, священникомъ видзской церкви Росляковымъ найдены были два куфическихъ диргема, изъ которыхъ одинъ чеканенъ въ Табористанѣ въ 192=907 — 8 гг., а другой въ Испгани—въ 199=914—15 год. Обѣ монеты переданы въ Эрмитажъ ***).—Нѣсколько монетъ, найденныхъ въ разныхъ мѣстахъ Видзской волости, хранится также при мѣстномъ училищѣ, именно: алтынъ 1704 г. (сер.), деньга 1737 и 1747 гг. (мѣдн.), полушка 1730 г., двѣ копѣйки 1764 г., двѣ мѣдныхъ шведскихъ монеты 1694 и 1732 гг. и одна такая же, безъ года, пять рижскихъ мѣдныхъ монетъ (безъ года), одна—прусская 1783 г. и одна мѣдная польская. (У. П.).

7) М. РЫМШАНЫ, $44^{\circ}8'$ — $55^{\circ}31'$, на оз. Ильго, Рымшанской вол., Ново-Александровскаго уѣзда.

Шк Въ разстояніи 14 верстъ отъ м. Рымшанъ, на землѣ им. Подисна, принадлежащаго кн. Друцкому-Любецкому, на лѣвомъ берегу р. Дисны насчитываются до 400 кургановъ, занимающихъ площадь около 60 десятинъ. Въ прежнее время площадь эта находилась подъ лѣсомъ, но лѣтъ двадцать тому назадъ онъ вырубленъ, и нѣкоторые изъ остающихся теперь на курганахъ пней имѣютъ въ діаметрѣ не менѣе аршина. Самые курганы—круглой формы и имѣютъ въ высоту отъ трехъ до

*) Труды IX Археологическаго Съѣзда. Томъ I, стр. 211.

**) Не мѣшаетъ имѣть въ виду, что перѣдко именемъ громовыхъ стрѣлокъ народъ обозначаетъ беллемниты.

***) Архивъ Имп. Археол. Коммиссіи, дѣло № 9, 1870 г.

шести аршинъ, а въ поперечникѣ основанія—отъ трехъ до четырехъ сажень. Нѣкоторые изъ кургановъ крестьяне, по ихъ собственнымъ словамъ, пробовали — было, ради любопытства, раскапывать, но ничего при этомъ найдено не было. По народному взгляду, курганы эти существуютъ со времени шведской войны, когда они были насыпаны въ качествѣ защитныхъ сооруженій.

Q Въ разныхъ мѣстахъ Рымшанской волости были находимы громовыя стрѣлки, хотя наличное существованіе ни одной изъ нихъ не извѣстно. По народному взгляду, стрѣлки эти падаютъ на землю во время грозы.

^ Вблизи дер. Можаны, ближайшей (4 верст.) къ указаннымъ выше курганамъ, были находимы крестьянами желѣзные молоточки (топоры?), но ни одинъ изъ нихъ до настоящаго времени не сохранился.

8) м. ДУКШТЫ, 44°—55°33', на оз. Товенись, Дукштанской вол., Ново-Александровскаго уѣзда.

JBk Въ двухъ верстахъ отъ Дукштъ, въ сосновомъ лѣсу пом. Довгялло, по обѣимъ сторонамъ дороги, ведущей въ м. Смолвы, разбросано болѣе 50 кургановъ или, по мѣстному названію, сопокъ, высотой отъ одного до двухъ аршинъ и отъ трехъ до семи сажень въ діаметрѣ основанія. Затѣмъ, сая^ней черезъ 200 по той же дорогѣ расположено еще болѣе 100 кургановъ, изъ которыхъ два въ вышину будутъ до 2Va аршинъ, а въ поперечникѣ до 12 сажень. Почти всѣ курганы правильной круглой формы, окопаны рвами и многіе снизу въ видѣ фундамента обложены булыжникомъ. Въ курганахъ этихъ крестьяне находятъ немало разныхъ предметовъ, на примѣръ: багры (?), когья, бердыши (топоры?) и много непонятныхъ для крестьянъ мѣдныхъ и желѣзныхъ вещей; а разъ пастушонокъ И. Дзевель нашель какую-то мѣдную вещь, проданную имъ пом. Довгялло за 1 рубль, и что-то въ родѣ кирпича съ прикрѣпленнымъ къ нему стеклышкомъ, величиною въ ладонь, съ вырѣзанною на немъ надписью: стекло это пастухомъ разбито.—Такъ какъ всѣ находки сбывались за хорошую цѣну мѣстному помѣщику—Довгялло, то, вслѣдствіе этого, почти всѣ курганы болѣе или менѣе разрыты.

С На одномъ изъ полей д. Сакишекъ, въ двухъ верстахъ отъ м. Дукштъ, одновременно найдено было три каменныхъ молотка, изъ коихъ два проданы крестьянами мѣстному помѣщику Довгялло (за 90 коп.), а третій, разбитый, затерянъ. Молотки эти похожи на топоръ съ удлиненнымъ обухомъ, съ круглымъ отверстіемъ для топорща и весьма гладкою поверхностью.

^ Въ имѣніи Дукштахъ, у пом. Казимира Довгялло имѣется небольшая коллекція древняго оружія, монетъ и другихъ предметовъ, найденныхъ при разныхъ случаяхъ въ землѣ и другихъ мѣстахъ.

Ф На полѣ дер. Тумолино найдень былъ крестьянами кладъ, состоявшій болѣе чѣмъ изъ семи тысячъ крупныхъ и мелкихъ серебряныхъ монетъ. Заисключеніемъ одной большой и нѣсколькихъ малыхъ монетъ, находящихся теперь у писаря пом. Довгялло, Сиротковича, кладъ представленъ былъ въ Ново-Александровское уѣздное полицейское управленіе.

Находимы были старинныя серебряныя и мѣдныя монеты также на полѣ упомянутой выше деревни Сакишекъ. Серебряныя монеты, величиною въ серебряный рубль, обыкновенно, неправильной многоугольной формы и съ изображеніемъ какой-то персоны. Мѣдныя монеты—величиною въ обыкновенныя три копѣйки, но лишь тоньше; старики почему-то называютъ ихъ „израильскими деньгами“. Нѣсколько такихъ монетъ имѣется у пом. Довгялло.

9) м. СМОЛВЫ, 44°3'—55°39', Смолвенской вол., Ново-Александровскаго уѣзда.

[j] Около дер. Виткуны, между озерами Смолвикще, Смолвы и Арклине, наблюдается, окруженный съ трехъ сторонъ озерами и съ четвертой — южной болотомъ, холмъ. Выпуклая, овальной формы, вершина его имѣетъ около 100X30 кв. шаговъ*). Высота холма, по склону довольно крутыхъ его боковъ, около 75 шаговъ. Почва на вершинѣ отмѣнно чернаго цвѣта. Холмъ этотъ извѣстенъ подъ именемъ пиликальнисъ II считается Y народа бывшимъ мѣстомъ языческаго культа.

Другой холмъ, съ обширною площадью на вершинѣ, находится близъ дер. Бахматы, при дорогѣ въ Ново-Александровскъ; называется „виркальнисъ“, т. е., въ переводѣ на русскій языкъ, гора мужчинъ. Причины происхожденія такого названія холма въ народной памяти не сохранилось.

Шк На полѣ деревни Рустеекъ насчитывается болѣе десятка кургановъ, часть которыхъ занесена пескомъ. Мѣстные крестьяне, называющіе ихъ „куранами“, высказываютъ предположеніе, что это остатки разрушенныхъ вѣтромъ окоиовъ.

Другая группа кургановъ, въ числѣ 25, находится въ двухъ верстахъ отъ дер. Суптупе, на землѣ пом. Иодко. Курганы—овальной формы, величиною около 8X6X1Vз арш., и окружены рвами, которые имѣютъ отъ двухъ до четырехъ, съ разныхъ сторонъ, перерывовъ. Нѣкоторые изъ кургановъ были раскапываемы б. помѣщикомъ им. Дукшты, Довгялло, при чемъ въ нихъ попадались обыкновенно разные предметы конской збруи.—Народъ происхожденіе этихъ кургановъ, (и народомъ называемыхъ курганами же), относить ко времени шведскихъ войнъ.

Очевидно курганы же и тѣ „кругло-продолговатыя неровности въ видѣ могилъ, покрытыя камнями“, которыя отмѣчаются волостнымъ писаремъ по сосѣдству съ указаннымъ выше виткунскимъ пиликалышсомъ. За то же говорятъ и случаи находки здѣсь человѣческихъ костей.

ф Крестьяниномъ дер. Шавли, Габріелемъ Мишкинисомъ, найденъ на полѣ каменный молотокъ.—На патняхъ деревень Чижелишекъ и Вишнева были находимы кремневыя (громовыя) стрѣлки.

Д По дорогѣ изъ им. Жагорины въ м. Смолвы, на границѣ казеннаго и помѣщичьяго (Довгялло) лѣсовъ, лежитъ камень, на плоской сторонѣ кстораго, имѣющей въ длину 1 арш. 7 в. и въ ширину отъ 1 арш. до 1 ариі. 4 в., высѣчено: вверху — четырехконечный крестикъ, подъ нимъ—1554, въ срединѣ—шестиконечный (нижнее перекрестіе серповидной формы), опирающійся на сфероидальный постаментъ, крестъ,

*) Сообщ. писаря; по сообщенію учителя холмъ идетъ по направленію кривой линіи на протяженіи 100 саж.

по-сторонамъ котораго двустороннее начертаніе какихъ-то, повидимому—славянскихъ, буквъ; внизу—такой же, какъ и вверху, крестикъ.—У народа есть повѣрье, что подъ камнемъ скрытъ кладъ, вслѣдствіе попытки отыскать который, камень теперь нѣсколько углубленъ въ землю *). (У. II.).

10) и. НОВО-АЛЕНСАНДРОВСКЪ (прежде—Езеросы), 43°55'—55°45', на озерѣ того же имени.

Въ трехъ приблизительно верстахъ отъ Ново-Александровска, по направленію шоссеиной дороги въ Ковну, находится возвышенность, которая носитъ названіе—пиликальнисъ; въ окружности она около версты и представляетъ изъ себя какъ-бы нѣсколько положенныхъ одинъ на другой концентрическихъ круговъ неправильной формы. Съ одной стороны пиликальниса наблюдается вѣздъ, а по сосѣдству съ горою есть одноименная съ нею деревня. Около пятидесяти лѣтъ тому назадъ, когда покрытую тогда лѣсомъ поверхность горы вычищали подъ пашню, на ней находили очень много человѣческихъ (?) костей, не перстающихъ попадаться, впрочемъ, и до послѣдняго времени.

Вблизи г. Ново-Александровска, въ 50 саж. отъ границы Курляндской губ., на землѣ двр. Здановича, находится 12 кургановъ, высотой около сажени. Близъ нихъ находимы были желѣзные штыки (копья?) и другое оружіе. Происхожденіе кургановъ народъ относитъ ко времени шведскихъ войнъ.

Въ окрестностяхъ г. Ново-Александровска довольно часто находимы были каменные молотки и другія каменныя орудія. Нѣсколько экземпляровъ такихъ предметовъ было, между прочимъ, доставлено въ 1891 году учителемъ городского училища въ ковенскую дирекцію народныхъ училищъ. Но богаче другихъ по находкамъ каменнаго оружія мѣстность, находящаяся въ ³U версты отъ бывшей деревни Подышки, въ одной верстѣ отъ теперь существующей деревни Магуци и въ полтора верстахъ отъ Ново-Александровска: здѣсь находили въ значительномъ количествѣ каменные молотки, долота и другія вещи; вчастности, лѣтомъ 1890 года пасшимъ здѣсь стадо пастухомъ найдены были каменное долото и кремневая (громовая) стрѣлка.—Находками каменныхъ предметовъ мѣстные крестьяне очень дорожатъ, приписывая имъ разныя цѣлебныя свойства.

Въ 1887 году, при засыпкѣ оврага противъ православной церкви, вырытъ былъ скелетъ человѣка и при немъ найдена стопка слипшихся мѣдныхъ денегъ.—Кости человѣческія, вмѣстѣ съ желѣзными вещами и глиняною посудой, были находимы также на мѣстѣ теперешняго городского парка.

Кромѣ упомянутыхъ сейчасъ находокъ на мѣстѣ парка, можно, пожалуй, отмѣтить находку, лѣтъ 10 тому назадъ, ружья и саперной лопатки въ болотистомъ озеркѣ Путринка, находящемся въ разстояніи версты отъ Ново-Александровска. Вещи эти тогда же были переданы мѣстному воинскому начальнику.—Относительно

*) Ср. Baliński,—Starożytna Polska, Tom 111, s. 292: Między Solokami a Jeziorosami (мѣстоположеніе Смолвенской волости совпадаетъ съ этимъ топографическимъ указаніемъ)... na jednym z kurhanów jest wielki łamień z wyrytą, na nim monstrancją, i polskim napisem gockimi literami, ale niezbitelnym.

озерка народъ говорить, что въ немъ затоплены пушки, которыя и теперь можно будто-бы разглядѣть въ ясную погоду.

• Отмѣченную выше находку мѣдныхъ денегъ при костякѣ слѣдуетъ дополнить упоминаніемъ о совмѣстной и одновременной съ нею находкѣ горшка, емкостію около гарнца, наиолненнаго старыми серебряными и мѣдными монетами, которыя тутъ же II были расхищены рабочими и мальчишками.

11) м. ТЫЛТЫШКИ, 43°48'—55°38', Тылтышской вол., Ново-Александровскаго у.

Гі Въ разстояніи одной версты на С. отъ дер. Дегуць, на берегу озера, въ казенномъ лѣсу находится такъ называемая, насыпная гора или пиликальнись; форма ея—усѣченный конусъ, съ площадью сѣченія около 40 кв. сажень. По склонамъ горы, съ трехъ сторонъ, идутъ, параллелью одинъ другому, три рва въ формѣ иодковъ, обращенныхъ концами къ С. Глубина рвовъ въ настоящее время не болѣе двухъ аршинъ, а ширина около двухъ сажень. Въѣзды на гору съ З. и В.—Ни на самой горѣ, ни поблизости ничего не было найдено *).

По сообщенію бахматскаго, Смолвенской вол., учителя, въ районѣ Тылтышской волости находятся еще два пиликальниса,—одинъ въ разстояніи 150 саж. на С. отъ деревни и мельницы Лигаи, а другой вблизи заст. Покершіине. Оба они—круглой формы и каждый изъ нихъ—высотой около 3 саж.

На полѣ крестьянъ дер. Гальмине, среди двухъ озеръ, насчитывается до 100 кургановъ, которые тянутся въ направленіи съ С. на Ю. и находятся одинъ отъ другого на разстояніи сажени пяти. Вышина ихъ около двухъ аршинъ, а діаметръ основанія—двѣ, приблизительно, сажени. Нѣкоторые изъ этихъ кургановъ были раскапываемы пастухами, которые и находили въ нихъ человѣческія кости, перержавѣвшіе шпоры, подковы и штыки (пики?). По народному представленію, на мѣстѣ кургановъ происходила битва русскихъ со шведами **).

С Въ районѣ Тылтышской вол. бывали случаи находокъ на поляхъ кремневыхъ (громовыхъ) стрѣлокъ, которыми и пользуются крестьяне какъ цѣлебнымъ средствомъ при лѣченіи опухолей. По народному повѣрью, громовыя стрѣлки выпадаютъ во время грозы и, упавъ на землю, продолжаютъ углубляться въ нее въ теченіи семи лѣтъ, а въ теченіи слѣдующихъ семи лѣтъ онѣ снова поднимаются на поверхность земли.

Х На пашняхъ, въ нѣкоторыхъ мѣстахъ Тылтышской вол., были находимы, совмѣстно со шпорами и цѣпочками, человѣческія кости.

А Въ тылтышскомъ районѣ бывали случаи находки штыковъ (пикъ?).

12) м. СОЛОКИ, 43°50'—55°35', близъ оз. Лодзи, Солокской вол., Ново-Александровскаго у.

Солокская волость отличается замѣчательнымъ обиліемъ кургановъ, которые могутъ быть сведены къ слѣдующимъ пяти группамъ.

*) По сообщенію учителя Ново-Александровскаго городского училища, который также отмѣчаетъ эту горзъ, на ней находимы были кости.

**) Ср. Baliński, — Starożytna Polska, Tom III, s. 291: Między Solokami a Ieziorosami Гздсь и есть Тылтышская востокъ) s% liczne mogily (kurhany), które lud za szwedzkie okopy uważa.

Первая группа находится въ разстояніи двухъ верстъ отъ Солокъ на ЮЗ. и состоитъ изъ тридцати, приблизительно, кургановъ, расположенныхъ по обѣимъ сторонамъ (болыде на сѣверной) дороги въ м. Утяны, — по направленію двухъ параллельныхъ линій, изломленныхъ подъ тупымъ угломъ. Взаимное разстояніе между отдѣльными курганами около 45 саж. Курганы, находящіеся около середины группы, отличаются большею величиною: высота ихъ около двухъ сажени, прочіе же не выше одной сажени; средній діаметръ для всѣхъ кургановъ около четырехъ сажень. Лѣтомъ 1896 года одинъ изъ находящихся здѣсь кургановъ, расположенный на землѣ крестьянъ д. Нарунъ и имѣющій 25 шаговъ въ окружности и 4 аршина въ поперечникѣ, былъ раскопанъ, причемъ были найдены человѣческія и лошадиныя кости **II** желѣзныя мундштучныя удила, стремяна **II** серпъ.—У народа курганы называются „куранами" и считаются могилами изъ временъ стародавнихъ войнъ.

Вторая группа находится по лѣвую сторону той же дороги, въ разстояніи семи верстъ отъ Солокъ, при дер. Авиностѣ. Здѣсь насчитывается до 20 кургановъ.

Третья группа состоитъ изъ разбросанныхъ на болыиомъ пространствѣ кургановъ, въ южныхъ предѣлахъ Солокской волости, —около дер. Лаукстени, заст. Марговяны, дер. Яканы и оз. Ожвіштайтисъ. Центромъ этой группы можно считать дер. Обхарты,—въ **J4** верстахъ отъ Солокъ.

Четвертая группа находится вблизи заст. Бѣликисъ, въ ожвинтскомъ казенномъ лѣсу, въ урочищѣ Поводисъ, близъ границы Виленской губерніи. Всѣхъ кургановъ здѣсь насчитывается до 30, и нѣкоторые изъ нихъ сложены изъ камней.

Пятая группа расположена въ разстояніи 8 верстъ на С. отъ Солокъ, въ лѣсу гр. Плятера, по обѣимъ сторонамъ рѣчки Дукштанки. Здѣсь, на одномъ солокскомъ берегу рѣчки, насчитывается до 50 кургановъ. Нѣкоторые изъ этихъ кургановъ въ 1891 году были раскапываемы крестьянами, при чемъ найденъ былъ желѣзный ширококлинковый топоръ, съ сильно развитою остроконечною бородкою и съ длиннымъ отросткомъ яа обухѣ—въ сторону топорща. Теперь этотъ топоръ находится у кр. Столяренки.

Щ Въ районѣ Солокской волости нерѣдки случаи находокъ предметовъ каменнаго вѣка: пять, между прочимъ, такихъ находокъ,—именно: каменный топоръ со сверлиною и клинъ, изъ Быкянъ, два каменныхъ клина, изъ Покернишекъ, и такой же клинъ, изъ Буятышекъ, находятся теперь въ коллекціи **Θ**. Довгирда, въ Племборгѣ *).

ф Старшиною Тылшышской вол., Каз. Воеводою найдена была въ м. Солокахъ серебряная монета 1634 г.

д Въ двухъ верстахъ отъ Солокъ на З., при дорогѣ въ м. Давгели, находится камень съ высѣченнымъ на немъ кругомъ и крестомъ.—По народнымъ разговорамъ, на этомъ камнѣ обѣдалъ Наполеонъ (У. II.).

*) Gat etnik Fizyograficzny, t. X, dz. IV, s. 12.

13) м. ТАВРОГИНА, 43°30'—55°27', на озерѣ того же имени, Таврогинской вол., Ново-Александровскаго уѣзда.

Въ разстояніи 100 саж. на 3 отъ дер. Тавропилей, на южномъ берегу Таврогинскаго озера, находится городище или, по мѣстному названію, пиликальнись. Занимаемая городищемъ площадь около полуторы десятины; форма четырехугольная. Сѣверной стороной городище примыкаетъ къ озеру, а съ остальныхъ сторонъ ово окружено рвомъ, который имѣетъ въ длину 80 саж., а въ ширину 2Va саж. Съ восточной стороны городища есть входъ. Въ разговорахъ стариковъ сооруженіе городища пригисывается шведамъ, во время войны ихъ съ Литвою, Лѣтъ 30—40 тому назадъ бывшій ксендзь Борейко изъ любопытства пробоваль — было копать это городище, но въ немъ, кромѣ кусковъ кирпича и озерныхъ раковинъ, ничего не было найдено, хотя въ другое время поблизости городища были находимы старинныя серебряныя и мѣдныя монеты и разъ—желѣзный топорикъ.

éÉtk Курганы въ болыномъ количествѣ разбросаны на всемъ пространствѣ Таврогинской волости, по особенно много находится ихъ на поляхъ дер. Стуци, на сѣверномъ берегу Таврогинскаго оз., и еще болыне въ лѣсу Минча, прежде—Пусловскаго. Величиною курганы—отъ двухъ аршинъ до трехъ саженой (?), и самке болыне изъ нихъ находятся въ упомянутыхъ сейчасъ мѣстахъ. По народному представленію, происхожденіе кургановъ относится ко времени шведской войны. — Нѣкоторые изъ кургановъ, отчасти изъ любопытства, отчасти съ корыстною цѣлію, были раскапываемы крестьянами, при чемъ въ нихъ были находимы человѣческія и лошадиныя кости, кольца отъ уиряжи, копыя и монеты.

Q Въ разныхъ мѣстахъ Таврогинокой волости вообще были часто находимы кремневая или громовая стрѣлки, но какъ точнѣе обозначенныя находки этого рода должны быть отмѣчены два каменныхъ молотка, найденные на полѣ дер. Альжутанъ, и каменный топоръ со сверлиной, который бахмутскій, Смолвенской вол., учитель имѣль случай наблюдать у крестьянина Таврогинской вол., Богдановича. Топоръ этотъ—въ формѣ небольшого кузнечнаго молота, темнаго цвѣта и старательно отшлифованъ. По убѣжденію владѣльца топора, онъ упалъ на землю во время грозы, и что наскобленная съ этого топора пыль имѣетъ цѣлебное значеніе при лѣченіи ранъ на человѣческомъ тѣлѣ. Съ послѣднею цѣлію топоръ, судя по слѣдамъ, не разъ и былъ, повидимому, употребляемъ.

^ Изъ самостоятельныхъ находокъ въ таврогинскомъ районѣ, кромѣ упомянутыхъ выше желѣзнаго топорика и серебряныхъ и мѣдныхъ денегъ, найденныхъ около тавропилскаго городища, извѣстны кривой желѣзный ножикъ*) и, находящійся теперь въ Виленскомъ музеѣ**), бронзовый шейный обручъ. Послѣдній свить изъ трехъ круглыхъ проволокъ, которыя на концахъ переходятъ въ четырехгранныя и здѣсь согнуты въ формѣ колець. Къ кольцамъ были подвѣшены на тонкихъ пластинкахъ ромбоидальныя, орнаментированныя чеканными колечками, подвѣски. Послѣд-

*) E. Tyszkiewicz, —Rzut oka na źródła archeologii Krajowej. Tab. IV, fig. 4.

**) Каталогъ музея, 1885 г., Отд. Б, № 594.

нія впрочемъ имѣли, очевидно, второстепенное значеніе, главное же украшеніе обруча составляютъ двѣ изящныхъ ажурныхъ звѣздочки, подвѣшенныя къ обручу на одной тонкой проволоцѣ, имитирующей свощъ изгибами лунницы.—Обручей подобнаго рода до сихъ поръ извѣстно—три: изъ двухъ остальныхъ одинъ входилъ въ составъ извѣстнаго клада, найденнаго на Мочинскомъ городищѣ, Масальскаго уѣзда*), а другой въ 1894 году найденъ въ курганѣ близъ дер. Межанъ, Свенцянскаго уѣзда **). И мочинскій и межанскій обручи найдены совмѣстно съ эмалями, что свидѣтельствуется такимъ образомъ о сравнительной древности и разсматриваемаго предмета,—не моложе Увѣка нашей эры ***).

14) м. АНТОЛЕПТЫ, 43°33'—55°40', на р. Свентѣ, Антолептской вол., Ново-Александровскаго у.

Гі Среди довольно многочисленныхъ холмовъ, расположенныхъ въ окрестностяхъ Антолептъ, особеннымъ вниманіемъ пользуются у народа четыре, такъ называемыхъ, пиликальниса, которые народная молва опредѣляетъ то какъ мѣста древняго, преимущественно—языческаго, культа, то какъ окопы изъ временъ стародавнѣль войнъ.

Наибольшею извѣстностью пользуется пиликальнисъ, находящійся на полѣдер. Гутовцевъ, въ разстояніи 3—4 верствъ къ ЮЗ. отъ Антолептъ. По своей формѣ онъ напоминаетъ четырехгранную усѣченную пирамиду, съ площадью сѣченія около 200 кв. саж. Поверхность его теперь распаивается, и плодородная земля безъ всякаго удобренія всегда даетъ хорошія уршай. При расиашкѣ почти каждый разъ находятъ разныя желѣзныя вещи, какъ-то: обломки мечей, топоровъ, ножей, вилокъ подковъ и др. вещей, которыя, какъ неимѣющія цѣнности, обыкновенно нашедшими ихъ уничтожаются. — У народа съ этимъ пиликальнисомъ соединяется слѣдующая легенда: во время первой русско-польской войны ксендзы, не желая передавать въ руки русскаго правительства находившійся на мѣстѣ пиликальниса костель, уговорили народъ засыпать его землею, что и было сдѣлано въ теченіи одной ночи.—До послѣдняго времени, добавляетъ легенда, вверху пиликальниса оставалось отверстіе, чрезъ которое жители д. Гутовцевъ бросали камни, которые, падая внутрь костела, производили звукъ съ сильнымъ резонансомъ.—По другой легендѣ, пиликальнисъ насыпанъ съ цѣлю защиты какимъ-то королемъ, проходившимъ когда-то съ войскомъ чрезъ Антолепты.

Второй пиликальнисъ находится въ разстояніи одной версты на ЮВ. отъ Антолептъ, при заст. Варславъ, на берегу р. Свенты; и по своей формѣ, и по плодородію

*) Bar. de Baye,—Les bron/es émaillés de Mostscliina, Paris, 1891; ср. гр. П. Толстой и Н. Кондаковъ,—Русскія древности въ намятникахъ искусства. В. III, стр. 153 ті др.

**) См. Тгулы IX Археолопическаго Създа. Толь II, табл. XII, рю. 34.

***) Рисунокъ таврогискаго обруча см. E. Tyszkiewicz, — Rzut oka na źródła archeologii krajowej Tab. V; ткже—Ө. Покровскій,—Виленскій музей древностей. Таб. IX, № 3.—Проф. Гаусманъ, имѣвшій случай наблюдать ошсанннй обручъ на рижской археологической выставкѣ, выражалъ сомнѣіе относительно дѣльности этого предмета: по его предположенію, соединяющая подвѣски съ обручемъ, образующая лунообразные изгибы проволока—едва-ли не самостоятельный предметъ, въ родѣ фибулы, и такимъ образомъ соединеніе ея съ обручемъ—дѣло позднѣйшихъ дней,—работа, можетъ быть, нѣсколько излишне изобретательнаго археолога.

почвы, и по находкамъ онъ сходенъ съ гатовскимъ, но липіи меныне его: его вершина не болѣе 100 кв. саж.

Третій, одинаковой съ предыдущимъ величины, пиликальнисъ расположенъ среди болотъ около дер. Забичунъ, въ четырехъ верстахъ къ З. отъ Антолептъ.

Четвертый пиликальнисъ находится при дер. Вилейкахъ, верстахъ въ пяти на ЮЗ. отъ Антолептъ *).

Q На пашняхъ, въ нѣкоторыхъ мѣстахъ Антолептской волости, были иногда находимы кремневыя (громовыя) стрѣлки, и въ частности, какъ точно обозначенный фактъ, слѣдуетъ отмѣтить находку мѣстнымъ учителемъ каменнаго топорика въ р. Свентѣ, у м. Антолептъ. — По словамъ народа, кремневыя стрѣлки то падаютъ на землю съ неба во время грозы, то образуются изъ расплавленнаго молніею песка.

Около з. Шилинисъ, у лѣсной опушки одинъ изъ крестьянъ нашель случайно небольшой кладъ старинныхъ денегъ. Ни риеунковтэ, ші надписей не сохранилось, такъ что монеты представляютъ теперь лишь тонкія пластинки. — Кромѣ того, у мѣстныхъ жителей существуетъ не мало разговоровъ о кладахъ: такъ, напр., какъ на мѣсто клада указываютъ на гору между мѣстечкомъ Антолептами и волостнымъ правленіемъ, также на холмъ при ковенскомъ шоссе, около д. Пожеймы и т. п. **).

15) м. ДУСЯТЫ, 43°32'—55°45' на оз. Сарты, Дусятской вол., Ново-Александровскаго у.

[j] Въ разстояніи 400 саж. на С. отъ д. Вазгели находятся двѣ, такъ называемыя, насыпныя горы, изъ которыхъ одна извѣстна у мѣстныхъ жителей подъ именемъ пиликальнисъ, а другая — пиликальнелисъ. Горы эти представляютъ собою два овальныхъ, въ горизонтальномъ сѣченіи, холма, связанныхъ между собою валомъ, длиною приблизительно въ 50 шаговъ. Верхняя площадь бблыпаго холма (пиликальнисъ) имѣетъ въ окружности 246 іпаговъ, въ длину 98 шаговъ и въ ширину 50. Бока—террасообразной формы и крутые; изъ нихъ болыпею доступностію отлпчается сѣверный склонъ. Почва на пиликальнисѣ отмѣнно чернаго цвѣта, съ примѣсью древесныхъ углей, обломковъ пережженаго желѣза, костей животныхъ и массы скорлупокъ створчатой раковины. Въ почвѣ этой не рѣдки случаи находки сіазныхъ металлическихъ и др. вещей: были найдены, на примѣръ,—желѣзный мечъ, обломки копья, что-то въ родѣ щипцовъ для тушенія свѣчъ, длинныя мѣдныя пластинки, толщиною въ Vз вершка, много другихъ мѣдныхъ вещей и обломковъ проволоки, глиняный горшокъ, наполненный костями;—были находимы также каменные молотки и другія вещи. Нѣкоторыя изъ находокъ до сихъ поръ сохраняются у крестьянъ дер. Вазгелей, другія (желѣзо и мѣдь) употреблены на разныя подѣлки, а болыпинетво затеряно.—При подошвѣ пиликальниса, съ 103., лежитъ большой камень, въ горизонтальномъ сѣченіи около 7X6 арш., который, по народному убѣжде-

*) Архивъ Имп. Арх. Коммисіи, 1888 г., дѣло № 13.

**) Большая часть относящихся къ Антолептамъ свѣдѣній заимствована изъ описанія Антолептскаго прихода, хран. въ Лит. дух. консисторіи.

нію, закрываєть входъ въ подземелье. Народъ рассказываетъ также о появленіи по вечерамъ изъ-подъ камня нечистой силы въ видѣ прилично одѣтаго чловѣка, — „панялиса“, и вообще питаєть къ пиликальнису суевѣрный страхъ.—По рассказамъ стариковъ, на пиликальнисѣ находился то храмъ шведовъ, то дворъ Мазепы.

Другой меньшій холмъ (пиликальнелись) одинаковъ по формѣ съ сейчасъ описаннымъ, но лишь ниже его и безъ культурной иочвы.

9 На одной изъ указанныхъ сейчасъ горъ крестьяниномъ д. Вазгелей, Т. Гродисомъ найденъ былъ каменный молотокъ.

Х На пашнѣ дер. Москвице, лѣтъ 20 тому назадъ, попадались чловѣческія кости.

Ф На одномъ изъ пиликальнисовъ, при д. Вазгели, найдено нѣсколько старинныхъ монетъ *). (У. П.).

16) м. ЮЖИНТЫ, $43^{\circ}22^y$ — $55^{\circ}47'$, на оз. Южинты, Южинтской волости, Ново-Александровскаго у.

ШіЫвк Параллельно дорогѣ изъ Южинтъ въ Дусяты, начиная отъ д. Минкуны и вплоть до з. Гражишки, тянется на протяженіи версты, съ В. на З., насыпной валь, высотой около ³Д саж.; называется „ажъ-нугарись“.

Li При дер. Ідтаранцахъ, съ юго-восточной стороны, въ болотистой мѣстности находится, считаємый насыпнымъ, холмъ. Съ юго-загадной стороны къ нему прилегаєть оврагъ и длинный валь. Самый холмъ, въ горизонтальномъ сѣченіи,—овальной формы; вершіша его выпуклая и поднимается надъ сосѣднею площадью сажени на двѣ; бока крутые; съ СЗ. замѣтенъ вѣздъ. Мѣстное названіе холма—баттарєя.

Другое городище находится на З. отъ д. Радыше. Вѣздъ на это городище—съ В.

Въ южінтскомъ лѣсу, въ ур. Шилинь, на берегу озерка наблюдается какое-то сооруденіе, въ видѣ засыпанной пескомъ каменной стѣны. Здѣсь разъ, при раскопкѣ лисей норы, вырытъ былъ дубовый гробъ съ скелетомъ великана, при которомъ найденъ былъ также мечъ.

На всѣхъ перечисленныхъ городищахъ почва рѣзко отличается отъ иочвы сосѣднихъ съ ними площадей.

По сосѣдству съ городищемъ при д. Радыше насчитывается до 20, обложенныхъ камнями и съ углубленіями на вершинахъ, кургановъ. При раскопкѣ одного изъ нихъ найдены были чловѣческія кости.

0 Въ районѣ Южинтской волости не разъ были находимы каменные клинья и топоры со сверлинами, хотя наличное существованіе ни одной изъ этихъ находокъ ^{Тс}перь не извѣстно.

Х На вемлѣ имѣнія Сологубишекъ, при добычѣ гравіа для починки дорогъ, вырываютъ чловѣческія кости, безъ всякихъ, впрочемъ, при нихъ предметовъ.

*) Судя по гірложенному къ сообщденію учителя экземпляру, монеты эти-иольжіє солиды Яна Казиміра.

Въ саманскомъ лѣсу, въ пяти верстахъ отъ Южинтъ, найдены бронзовый пластинчатый съ подвѣсками шейный обручъ, въ діаметрѣ около фута, желѣзное, покрытое эмалью (окалиной?), стремя и топорикъ; а окош заст. Раткупи, въ двухъ верстахъ отъ Южинтъ, найденъ бронзовый прутикъ, длиною въ 9 вершковъ. Всѣ эти предметы находятся у южинтскаго учителя *).

Д(Около им. Пурпишекъ, въ 8 верст. отъ Южинтъ, въ березовомъ лѣсу есть камень, на верху котораго высѣченъ крестъ, а на одной изъ сторонъ польская, неразборчивая, надпись (У. П.)

17) м. АНТУЗОВО, 43°37'—55°50', на оз. того же имени, Антузовской вол., Ново-Александровскаго у.

^ ^ ^ Около з. Пилышишки тянется, по направленію съ СВ. на ЮЗ., насыпной валь, длиною въ 30 саж. и 1 арш. и вышиною въ 27з арш.

П Близъ д. Манулишекъ, въ холмистой мѣстности, находится городище. Оно представляетъ собою кругло-продолговатый, высотой около 4 саж., холмъ съ крутыми боками и прилегающіи къ нему, съ С. и Ю., глубокими оврагами. Въѣздъ замѣтенъ съ сѣверной стороны. Верхняя площадь городища плоская и имѣетъ въ окружности 228 шаговъ. На одномъ изъ ея краевъ наблюдается курганообразное возвышеніе, съ окружностью въ основаніи около 4 саж. Почва на городищѣ отмѣнно чернаго цвѣта. Изъ случайныхъ находокъ здѣсь извѣстенъ лишь одинъ человѣчскій черепъ.—У народа съ этимъ городищемъ соединяется немало разныхъ разсказовъ.

Второе городище находится при заст. Голубишкахъ. Оно расположено также въ холмистой мѣстности, П къ нему прілегають два также оврага,—съ С. и ЮВ. Городище это представляетъ собою круглый холмъ, высотой окою трехъ саженой, и съ некрутыми, сравнительно, боками. Въѣздъ замѣтенъ съ С. Верхняя площадь городища выпуклая и имѣетъ въ окружности около 189 шаговъ; почва здѣсь темнаго цвѣта.—Какъ и о предыдущемъ, и объ этомъ городѣ въ народѣ циркулируетъ много разсказовъ.

Въ разстояніи 300 саж, на С. отъ дер. Покачини, среди открытаго поля, находится третій, круглой формы, городокъ, площадь котораго окою 250 кв. саж. Съ западной стороны онъ окруженъ ровомъ, ширина котораго достигаетъ 3 саж., а глубина аршина iVr—2. Валувъ на городкѣ не замѣтно, хотя, по увѣренію мѣстныхъ жителей, ирежде они здѣсь были. Дорога, пересѣкая ровъ, ведетъ въ городокъ съ западной стороны.—Въ 1885 году одинъ изъ крестьянъ случайно нашель близъ городка два большихъ пистолета и иолосу желѣза, вѣсомъ въ 12—15 фунтовъ.—Особыхъ разговоровъ у народа о городкѣ нѣтъ.

Большимъ вниманіемъ пользуется у народа также холмъ, находящійся на полѣ въ разстояніи одной версты на З. отъ м. Антузово. Съ этимъ холмомъ соединяется слѣдующая легенда. Лѣтъ 20—25 тому назадъ, когда вокругъ холма ростъ еще лѣсъ,

*) По позднѣйшимъ свѣдѣніямъ, у южинтскаго ксендза.

каждый разъ въ глухую полночь раздавались здѣсь крики и ржаніе коней: это—какая-то женщина на четверкѣ вороныхъ коней ѣздила вокругъ холма, охраняя такимъ образомъ зарытый въ немъ кладъ (два ящика съ деньгами, вмѣстимостью каждый по 4 чтк.; по другому варианту—не болѣе Юпуд.). Разъ какъ-то два молодыхъ парня рѣшились-было добыть этотъ кладъ. Въ ночь на Ивановъ день, вооружившись топорами и лопатами, они отправились въ лѣсъ. Но лишь только принялись за работу, поднялся сильный вихрь, земля заколебалась, запылалъ синій огонь и изъ него появилась женщина. Парни кинулись бѣжать.... и когда, миновавъ лѣсъ, остановились, то повсюду было тихо

● На поляхъ деревень Янишекъ и Шнюкштъ находились, унцтоягенные теперь распашками, курганы. На мѣстѣ кургановъ при д. Янишкахъ, во время распашекъ, были находимы человѣческія кости.

Q На полѣ деревни Грityшекъ кр. А. Гайдисомъ найдеиъ каменный, темнаго цвѣта, клинъ, длиною въ 2 вершка и толщиною, въ обухѣ, въ 1 вер.—Такой же клинъ, длиною въ 2 вер. и ширішою въ 1/2 вер., найденъ кр. А. Клосинскимъ на полѣ д. Напри—Такой же ио величинѣ и формѣ, по синяго цвѣта, клинъ найденъ на полѣ д. Лиголувки кр. Ф. Морозасомъ.—Всѣ три предмета до сихъ поръ у нашедшихъ ихъ сохраняются.—Каменные топоры народъ называетъ „пруксна пярунъ" и считаетъ ихъ стрѣлами, падающими во время грозы.

X Между дер. Бѣлуны и озеромъ Дубуры тянутся пески, на которыхъ обычное явленіе составляютъ находки человѣческихъ костей, иногда, говорятъ, совмѣстно съ разными металлическими предметами и глиняной посудой.—Точно также человѣческія кости находятъ на поляхъ близъ дер. Дервини, Дубурайцы, Милюнцы и Волунге и им. Имброды.

ф У трехъ крестьянъ дер. Манулишекъ до сихъ поръ сохраняются найденныя ими на своихъ поляхъ русскія и иностранныя разнаго металла монеты, не старѣе впрочемъ XVIII ст. (У. П.).

18) т. АБЕЛИ, 43°29'—55°57', на озерѣ того же имени, Абельской вол., Ново-Александровскаго уѣзда.

1) i Въ районѣ Абельской вол. находятся двѣ, такъ называемыхъ, насыпныхъ горы или пиликальниса.

Первая гора находится на полѣ при дер. Попели, въ 5 верст. на ЮЗ. отъ м. Абели. Она имѣетъ форму усѣченной четырехугольной пирамиды, съ оснонаніемъ около 1000 кв. саж. На поверхности ея—поле, при запашкахъ котораго иногда попадаются безформенные куски заржавѣвшаго желѣза.

Вторая гора, круглой формы, находится на берегу оз. Юнкунисъ, при им. Юнкуны, въ 7 верст. отъ м. Абели. Занимаемая ею площадь около 1500—1800 кв. сая². На поросшей лѣсомъ поверхности ея замѣтно углубленіе, въ родѣ котловины, которое, по рассказамъ нѣкоторыхъ крестьянъ, образовалось на мѣстѣ провалившагося здѣсь когда-то зданія.

Обѣ горы, по убѣжденію стариковъ, не разрушимы.

0 Громовыя стрѣлки хотя II были находимы на пашняхъ, въ Абельской вол., но весьма рѣдко: пока извѣстны только двѣ стрѣлки,—обѣ изъ камня сѣраго цвѣта и съ небольшими отверстиями въ срединѣ. Одна изъ нихъ найдена при м. Абеляхъ, а другая при дер. Покревно.—По народному повѣрью, громовыя стрѣлки, падая во время грозы, сначала углубляются въ землю на семь саженой, а потомъ поднимаются на поверхность земли только черезъ семь лѣтъ.

^ âk По свидѣтельству Балинскаго *), на берегу Абельскаго озера, близъ Еурановъ находится масса пеплу съ недожженными человѣческими костями и тутъ-же обломки пережонныхъ мечей, стрѣлъ, шпоръ, панцирей, иголь и конской збруи. Можетъ быть, это языческое погребальное зглище, а можетъ быть, остатокъ какой вибудь битвы.

Бассейнъ рѣки Аа

(рр. Нѣманокъ и Мугиа).

19) М. ПОНЪМУНЕКЪ, 43°8'—55°56', на р. Нѣманокъ, Гонѣмунекской вол., Ново-Александровскаго уѣзда.

[j] Между деревнями Машканцы и Лаукупяны, на южномъ берегу рѣчки Лаукупись находится, такъ называемая, насыпная гора или пиликальнисъ. Гора имѣетъ круглую форму **) и къ окружающей ее площади понижается двумя уступами. На ней находили пушечныя ядра, часть которыхъ до сихъ поръ хранится у понѣмунекскаго ксендза, Коцелло.—По народному повѣрью, пиликальнисъ насыпанъ шведами, которые носили землю киверами.—На эту гору еще на памяти современныхъ стариковъ, окрестная молодежь обыкновенно собиралась въ Троицынъ день и пировала здѣсь ***).

9 Близъ пиликальниса, около дер. Машканцевъ, были находимы каменные топоры.

д, Нѣсколько находокъ старинныхъ предметовъ имѣется у понѣмунекскаго ксендза, Коцелло, который вообще занимается собираніемъ древностей.

На полѣ дер. Струмильцы крестьянскимъ мальчикомъ Иваномъ Гробницкимъ найденъ былъ кладъ, состоящій изъ 1 ф. 93 зол. крупныхъ и 1 ф. 18 зол. мелкихъ серебрян. монетъ. Изъ первой категоріи монетъ—25 штукъ величиною болѣе серебрянаго рубля, остальныя—5 величиною въ полтинникъ. По хронологическимъ даннымъ, сохранившимся на большинствѣ крупныхъ монетъ, онѣ относятся къ первой половинѣ ХУІІ вѣка, между 1609 и 1650 гг. Большинство монетъ принадлежало отдѣль-

*) Starožitna Polska. Т. III. s. 283.

**) Сообщ. учителя; по сообщенію вол. писаря,—гора четырехугольная и имѣетъ въ высоту до 105 саж., а въ окружности основанія 240 шаговъ.

***) Ср. архивъ Имп. Арх. Коммисіи, 1888 г., д. № 13.

нымъ штатамъ Бельгіи и отчасти Голландіи и относится къ тому времени, когда Нидерланды раздѣлились на сѣверные и южные штаты, т. е. Голландію и Бельгію. Въ "чйслѣ крупныхъ монетъ есть еще австрійская, испанская—1634 г. саксонская—1574 г. II брауншвейгская—1637 г. На послѣдней монетѣ—гербъ,—изображеніе великана, вырвавшего дерево съ корнями. Изъ меныпихъ монетъ—три польскія, съ надписью SIG III D. G. REX POL. M. D. LI. RUS. PRUS. M. 1622. Можно думать, что большія монеты—это бывшіе въ болыпомъ ходу въ Московскомъ государствѣ, такъ называемые, „голландскіе ефимки" (loachiinstaler). Почти каждая изъ монетъ носить слѣды хищническаго поврежденія (обрѣзана), что такъ часто практиковалось во время 30-лѣтней войны II частными лицами и нѣмецкими князьями.—Мелкія монеты почти всѣ рижскіе соднды времени королевы Христины: CHRISTINA D. G. RE. S. —SOLIDUS CIVI. RIG-, съ гербомъ и монограммой. Они очень плохаго металла: мѣдь, съ ничтожной примѣсью серебра. Такихъ находятъ въ Ковенской губерніи цѣлыми пудами (?) Десятокъ фунтовъ ихъ имѣется въ статистическомъ ков. комитетѣ *). (У. П.).

20) м. РАКИШКИ, 43°16'—55°58', Ракишской вол., Ново-Александровскаго уѣзда. jgbāĒkēĒk Въ ¹² верстахъ отъ м. Ракишекъ, при дер. Наркунахъ, въ V/2 верст. отъ этой деревни и въ 125 саж. отъ рѣчи Олдры, на лугахъ находятся ясыпные валы, занимающіе площадь около десятины. Старики говорятъ, что это укрѣпленія, оставшіяся отъ временъ крестовыхъ походовъ.

СІ ВЪ разстояніи 17 верстъ на ЮВ. отъ Ракишекъ, при дер. Петрашуны находится, такъ называемая, насыпная гора или пиликалытсь. Съ одной стороны ея—болото, а съ остальными—ровныя поля. Форма горы—овальная: длина 13 саж., а ширина 10. При добываніи въ бокахъ горы песку попадаютъ кости.—Въ народѣ говорятъ, что гору насыпали киверами солдаты, но какіе... не знаютъ.

Второй пиликальнисъ въ районѣ Ракишской волости находится въ разстояніи V* версты отъ дер. Богушишекъ. Онь имѣетъ форму круглаго почти, въ горизонтальномъ сѣченіи, холма и занимаетъ площадь около десятины. Въ прежнее время вела на шіликалытсь по его бокамъ спиралеобразная дорога, но теперь она, вслѣдствіе распашки шіликальниса, едва лишь замѣтна.

jflb разстояніи саженой ста отъ указаннаго сейчасъ пиликальниса наблюдаются три, выложенныхъ камнями, сферической формы кургана. Это впрочемъ лишь незначительный остатокъ уничтоженной распашками болыдой курганной группы. При расчисткѣ этой курганной площади подъ пашню было, между прочимъ, распашано нѣсколько кургановъ, при чемъ въ нихъ на глубинѣ 2—3 аршия попадались обыкновенно древесные угли и человѣческія кости. Найдено было также нѣсколько бронзовыхъ предметовъ личнаго наряда, въ томъ числѣ три шейныхъ обруча, двѣ булавки, спиральный наручникъ и колокольчикъ. Всѣ три обруча приготовлены, повидимому, изъ утолщающихся въ передней части стержней, и одинъ изъ обручей снабженъ подвѣсками въ формѣ четырёхъ зубчатыхъ вилокъ. Булавки—съ головками въ видѣ

*) Археологическія извѣстія и замѣтки, 1895 Р., стр. 153,—извл. изъ Приб. къ Ковенск. Г. В. № 13, 1895 г.

плоских кружковъ, и у лучше сохранившагося экземпляра уцѣлѣла до сихъ поръ подвѣска изъ трехъ цѣпей, изъ которыхъ каждая, въ свою очередь, заканчивается тремя подвѣсками въ формѣ шестиконечныхъ крестовъ. Всѣ вообще вещи, судя по аналогіи ихъ съ другимъ ковенскими находками, должны быть отнесены къ древнѣйшему періоду мѣстнаго, такъ называемаго, желѣзнаго вѣка. Указанныя вещи уступлены были нашедшимъ ихъ крестьяниномъ гр. Пржездецкой.

Другая курганная группа находится на крестьянской землѣ д. Наркунъ. Здѣсь насчитывается до сорока, выложенныхъ камнями, копцовъ (кургановъ), высотой въ 7 аршина. При попыткахъ крестьянъ отыскать въ копцахъ кладъ, въ нихъ найдены были человѣческія кости и предметы изъ камня, въ родѣ стрѣлъ и молотковъ.

Х ^ На крестьянскихъ поляхъ д. Наркунъ были находимы части человѣческихъ скелетовъ совмѣстно съ нѣкоторыми металлическими вещами; такъ, напр., на рукахъ скелетовъ попадались бронзовые браслеты, на головахъ—такія же типки; при нѣкоторыхъ костяхъ встрѣчались желѣзные топоры и пики. (У. П.).

21) м. ОКНИСТА, 43°25'—56°10', на р. Суссей, Окнистской вол. Ново-Александровскаго уѣзда.

[j] Вблизи м. Окнисты, на СВ., въ лѣсу находятся насыпные валы, образующіе фигуру четырехугольника.

Лѣтъ 50 тому назадъ, на землѣ заст. Колнодекся были раскопаны двѣ небольшихъ насыпи, которыя имѣли 6—8 шаговъ въ поперечникѣ и были обложены по **краямъ камнями**. При этой раскопкѣ найдены были бронзовые, повидимому, эмалированные кольца, браслеты и обручи.

Подобный же одиночный курганъ былъ на землѣ крестьянина д. Стурогейбаны, М. Цауни. При раскопкѣ этого кургана найденъ былъ бронзовый пластинчатый шейный обручъ и обрывокъ цѣпочки, около V⁴ арш. длиною

0 На полѣ з. Колнодекся, по сосѣдству съ упомянутыми выше курганами, были находимы каменные, сѣраго цвѣта, топоры со еверлинами. Обычная величина ихъ около 2 вершк. въ длину и 1/3 вершка въ ширину.—Съ каменными топорами находится въ апперцепціи у старожилонъ Колнодекся разсказъ о жившихъ въ старину на мѣстѣ застѣнка дикихъ людяхъ, обитавшихъ въ ямахъ и занимавшихся козоводствомъ. Въ случаѣ чьей нибудь смерти, умершій обыкновенно зарывался въ обитаемой имъ ямѣ, оставшіеся же въ живыхъ сожителіи его выкапывали для себя новую яму.

Х На землѣ крестьянина д. Колнораина, Я. Буйкиса, когда, нѣсколько лѣтъ тому назадъ, копали гравій для починки дорогъ, находили много человѣческихъ костей, часть которыхъ и до сихъ поръ на означенномъ мѣстѣ валяется. Мѣсто это считается древнимъ кладбищемъ. (У. П.).

22) м. ЧАДОСЫ, 43°6'—56°7', на оз. Чадосы, Чадосской вол., Ново-Александровскаго у.

[j] Въ двухъ верстахъ отъ им. Чадосы расплещена среди поля, такъ называемая, насыпная гора или пиликальнисъ. Поросшая лѣсомъ гора эта имѣетъ въ горизон-

тальному сѣченіи форму подковы (полуовала?) и занимаетъ площадь, величиною въ окружности около версты. Приблизительная высота саженой 5—10. Со всѣхъ сторонъ гора окаймлена илощадкой, на подобіе дороги, шириною сажени въ двѣ. Выпуклою стороною гора обращена къ озеру Чадосы, на которомъ до сихъ поръ замѣтны сваи,—это остатки, такъ называемой, царской дороги (каралюсь калѣсь), которая, по народной легендѣ, пересѣкая Чадосское озеро, направлялась далѣе черезъ гайджгальское (у д. Гайджгали) болото. На противоположной сторонѣ озера, на отдѣлявшемся отъ материка рвомъ мысовомъ выступѣ, гдѣ теперь иостройки им. Чадосы, по народной молвѣ, находилось также укрѣпленіе, но оно разрушено было съ пиликальниса шведами. При раскопкѣ землн во время построекъ на мѣстѣ предполагаемаго укрѣпленія найдены были двѣ желѣзныхъ полосы.

Другой пшикальшисъ, также нодковообразной формы, находится въ саду им. Понѣмунъ. Занимаемая имъ площадь около 450 кв. саж. Въѣздъ—съ ЮЗ. Къ этому пиликальнису прилегаеть ровъ, длиною до 70 саж. и шириною саженой около четырехъ.—По народной молвѣ, гора насыпана какимъ-то войскомъ, которое носило землю киверами, причеъ, для скорѣйшаго возведенія насыпи, здѣсь засыпано было нѣсколько зданій.

Наименованіемъ пиликальнисъ, т. е. насыпная гора, обозначается также и холмъ, находящійся въ трехъ верстахъ отъ м. Ганушишекъ, на берегу Ильзенбергскаго озера. Здѣсь, говорятъ, производились раскопки какими-то учеными.

Кромѣ того, въ районѣ Чадосской волости есть нѣсколько холмовъ, хотя и безъ наименованія пиликальнисъ, тѣмъ не менѣе пользующихся у народа нѣкоторымъ особеннымъ вниманіемъ. Такъ объ одномъ холмѣ, близъ д. Брызги, народъ говоритъ, что здѣсь въ старину было селеніе и костель, который впоследствии провалился подъ землю, въ подтвержденіе чего указывается на находящуюся здѣсь болыую яму и валяющіеся около нея осколки кирпичей. На этомъ холмѣ часто находятъ монеты Сигизмунда Августа.—Въ объясненіе наименованія холма, извѣстнаго подъ именемъ Печегались (конецъ печкамъ) и находящагося въ V_4 версты отъ д. Ужубале, приводится слѣдующая легенда. Во время нашествія шведовъ, мѣстные жители, укрываясь отъ непріятели, ушли изъ своихъ деревень и, поселившись на этомъ холмѣ, устроили здѣсь печи. Разъ двое шведскихъ воиновъ открыли-было это убѣжище, но литовцы ихъ убили... Впоследствии, когда литовцы узнали о пораженіи шведовъ русскими, то, со словами „пече гались" (конецъ печкамъ), возвратились къ своимъ домамъ.—0 холмѣ—Картува, находящемся въ разстояніи версты отъ той же дер. Ужубале, народъ говоритъ, что здѣсь шведы вѣшали людей.

fi Въ верстѣ отъ им. Крошты, близъ односелья Сидобриня, есть холмикъ, а въ немъ узкая и настолько длинная пещера, что не удавалось достать конца ея пятисаженнымъ шестомъ. Къ мѣсту этому народъ питаетъ суевѣрный страхъ.

Шк Курганы въ районѣ Чадосской вол. находятся въ слѣдующихъ мѣстахъ: три—на земѣ дер. Кемишки, четыре—въ им. Заблоце и одинъ около дер. Дыцады. Всѣ они круглой формы, въ окружности отъ 40 до 70 шаговъ и въ поперечникѣ отъ 8 до 20 аршинъ; по краямъ всѣ были обложены камнями, но теперь много камней

отсюда взято для хозяйственных надобностей, и самые курганы—нѣкоторые распаяны.—У народа курганы извѣстны подь именемъ „милжину капась", и происхожденіе ихъ ставится въ связь съ войнами литовцевъ съ крыжаками.

Къ разряду кургановъ также должны быть отнесены и, такъ называемые мѣстнымъ, ганушишскимъ учителемъ „каменные фундаменты круглой формы". Одно такое сооруженіе находится въ пблверстѣ отъ д. Юдки, на землѣ кр. Люги, и имѣеть въ окружности 30 шаговъ и въ поперечникѣ 4 саж., а шесть другихъ — на полѣ фольварка Замостье. Изъ этихъ послѣднихъ—два имѣють въ діаметрѣ 6 саж., два—3 сажени и два—по одной.

С На поляхъ, въ районѣ Чадосской волости, не рѣдки случаи находокъ предметовъ каменнаго вѣка. Обыкновенно, это—молотки шіи топорики со сверлинами, изъ чернаго камня, длиною отъ 1¹/_а до 2 вершковъ. Два топора, найденные въ м. Понѣмунѣ и въ ужубальскомъ болотѣ, былѣт киркообразной формы,—съ обоими заостренными концами.—Большинство топоровъ затеряны, изъ налично же существующихъ должны быть отмѣчены цѣлый каменный топоръ со сверлиною, принадлежашій крестьянину дер. Грубы, Мисюнасу, и три обломка такихъ же топоровъ, находящіеся,—одинъ—у крестьянина деревни Брызги, Бутенаса, другой у крестьянина дер. Юдковъ, К. Кожемяки, и третій—у крестьянина дер. Повижунъ, Ад. Кальвана. Къ категоріи этого же рода предметовъ долженъ быть отнесенъ и камень съ слѣдами искусственной обдѣлки, найденный въ дер. Ужубале крест. Бересневичемъ. Камень этотъ, вѣсомъ около пуда, имѣеть форму цилиндра, съ конусообразною обработкою оконечностей.

Х Въ дер. Ужубале, расположенной среди болотъ, на холмѣ, извѣстномъ подь именемъ—„капукальнэй" (кладбище) на землѣ кр. Бренчиса, разъ, ири копаниі ямы для картофеля, найдено было много человѣческихъ костей.—Человѣческія кости были найдимы также, во время, производства разныхъ хозяйственныхъ раскопокъ, и въ им. Крошты,—разъ на, такъ называемомъ, холмикѣ „вилка добя" (волчья яма), и другой разъ—на мѣстѣ самой усадьбы. На волчьей ямѣ расположеніе костей указывало на вертикальное положеніе костяковъ (нѣкоторыхъ частей), а въ усадьбѣ совмѣстно съ костямиг попадались обломки кирпичей, и найденъ былъ толстой гвоздь, длиною около фута (храшгтса у владѣльца имѣнія).—Въ двухъ верстахъ отъ м. Ганушишекъ, на землѣ кр. Думбля, разъ откопаны были два человѣческихъ скелета.

А На одномъ изъ указанныхъ сейчасъ двухъ послѣднихъ костяковъ найдена была золотая брошка, которая приобрѣтена отъ нашедшаго чадосскимъ ксендзомъ за 30 рублей.

Лѣтъ Ю тому назадъ, на полѣ дер. Ріндрюны, близъ кладбища, существующаго и понынѣ, кр. Д. Миронасъ выпахалъ два бронзовыхъ браслета и цѣпочки; послѣднія и до сихъ поръ у него сохраняются. Вообще, находки разныхъ бронзовыхъ предметовъ, среди которыхъ замѣтнѣе другихъ шейные обручи, на индрюнскомъ полѣ и до сихъ поръ не прекращаются.

А На гайджгальскомъ болотѣ (около д. Гайджгали) лежитъ камень, величиною приблизительною въ лошадиный корпусъ; называется „балнакменись" (камень-сѣдло).—

На ильзенбергскомъ полѣ, лѣтъ двадцать тому назадъ, былъ камень, на который клали литовцы жертву.

Д Около дер. Ужубале, въ мѣстности Шилали есть камень, на которомъ высѣчено 5000 Р.—Въ нѣсколькихъ саженьяхъ отъ той же деревни на полѣ лежитъ камень съ высѣченными на немъ двумя человѣческими стопами,—больдой—правой и дѣтской—лѣвой. Вся мѣстность около камня называется „капукальна" (кладбище—гора), и на ней есть другой, почти круглый и съ ровною поверхностью, камень, имѣющій въ діаметрѣ около 2 сажень. (У. П.).

23) м. НВЪТНИ, 42°48'—56°9', на р. Нѣманкѣ, Квѣтковской вол., Ново-Александровскаго уѣзда.

у / Подъ постройками им. Гикани и на землѣ им. Ракшики, въ одной верстѣ отъ м. Сувейнишекъ, наблюдается по старинному кладбищу. Происхожденіе этихъ кладбищъ народъ[^] относить то къ яаыческимъ временамъ, то ко временамъ крестосцевъ.

ф На пашняхъ пограничныхъ съ Курляндскою губ. деревень Гикань, Римши, Сыхмане и Шаркюны, по рассказамъ крестьянъ, довольно часто были находимы каменные топоры. Старики считаютъ ихъ громовыми стрѣлами.

л ^ На полѣ им. Гикани, при запашкѣ, разъ иаіідены были старинный мечъ и ружье, которые впослѣдствіи были проданы крестьянину Курляндской губ., Фрейману, кстаті замѣтить, занимающемуся вообще собираніемъ древнихъ вещей.

Въ деревняхъ Балеле, Гикань и Равшишки нерѣдки одиночныя находки старинныхъ серебряныхъ и мѣдныхъ монетъ.

24) М. ПОНЕДЪЛИ, 42°55'—56°2', на р. Опощѣ, Понедѣльской волости, Ново-Александровскаго уѣзда.

[~] На выгонѣ д. Мартынишекъ находится, такъ называемая, насынная гора или пиликальнисъ. Въ горизонтальномъ сѣченіи гора имѣетъ форму четырехугольника и со всѣхъ сторонъ окружана при основаніи рвомъ, который съ сѣверо-восточной и юго-западной сторонъ прерывается, образуя такимъ образомъ два вѣзда. Окружность осяванія горы 164 шага, поперечникъ, черезъ верхъ, 46 аршинъ.

Q На полѣ дер. Мартынишки найденъ былъ каменный топоръ со сверлиной, въ формѣ кузнечнаго молота, длиною около двухъ вершковъ и толщиною, близъ сверлины, въ одинъ вершокъ; цвѣта темносиняго; переданъ понѣмунскому ксендзу—Подобные же топоры найдены были на своихъ поляхъ крестьянами, — дер. Дегене. К. Ружелло, д. Новики, I. Гравишкисомъ, и крестьянкою д. Полавень, А. Вѣщунасъ. Топоры эти до сихъ поръ у нашедшихъ ихъ сохраняются.

X На поляхъ д. Милюны, ф. Нилингишки и въ уроч. Жвиркальнисъ, при з. Бегенишки, были находимы человѣческія кости, безъ всякихъ, впрочемъ, при нихъ предметовъ, за исключеніемъ одного случая, когда въ уроч. Жвиркальнисъ найденъ былъ ременный поясъ съ круглыми (величиною въ гривенникъ) металлическими кружками. Впрочемъ кожа и металлъ на столько сгнили, что они въ моментъ находки же и рассыпались. (П.).

25) д. ЧИПЯНЫ, 42°33'—55°58', Чипянской волости, Поневѣжскаго уѣзда.

[Г] Въ разстояніи 3U версты на ЮЗ. отъ д. Бакшаны, на правомъ берегу р. Пивесы, находихся, такъ называемая, насыпная гора или пиликальнисъ. Гора имѣетъ форму усѣченной четырехгранной пирамиды, съ площадью сѣченія около 150 кв. саж. Входъ или вѣздъ былъ повидимому съ С. На вершинѣ горы иногда попадаются угли, а также изрѣдка—кое-какіе бронзовые предметы.—По народному представленію, пиликальнисъ былъ насыпанъ какими-то воинами, впоследствии же на немъ было языческое капище.

Шк Около д. Гирстейки, на правомъ берегу р. Пивесы, находятся три кургана, круглой формы, высотой въ 1Va арш. и въ окружности около 15 саж.; по краямъ обложены камнями. При раскопкѣ этихъ кургановъ крестьянами были находимы, на глубинѣ одного аршина, кости и угли. Мѣстные жители называютъ эти курганы „милѣжину капэй“, т. е. могилы великановъ.—Такіе же точно курганы, въ районѣ Чипянской вол., находятся около дер. Бакшаны, Надеишки, Пилики и между дер. Стражди и вобольникской плебаніей. Послѣднія двѣ группы теперь распаханы. Около 20 лѣтъ тому назадъ, одинъ изъ кургановъ при дер. Надеишки былъ раскопанъ крестьянами, которые нашли въ немъ ислѣвшія человѣческія кости, наконечникъ копья, топоръ, массивное золотое кольцо и четыре бронзовыхъ шейныхъ обруча. Кольцо и обручи были проданы разнощику—еврею.

Vf Мѣс. Вобольники, по мѣстному убѣжденію, стоитъ на мѣстѣ старою языческаго кладбища, потому что, около 30—40 лѣтъ тому назадъ, когда на базарной площади рыли погребъ, найдено было нѣсколько корытъ (гробовъ) съ человѣческими костями.—Такія же древнія языческія кладбища иародъ указываетъ въ нѣсколькихъ другихъ мѣстахъ,—именно около д. Чипяны, Ремейки, Божи, Гирстейки, Жили и Спесмей,—потому что здѣсь, когда берутъ песокъ на починку дорогъ, находятъ много человѣческихъ костей, причемъ на кладбищѣ при д. Жили кости попадаютъ большими кучами, на кладбищѣ при д. Божи вмѣстѣ съ костями находятъ серебряныя и мѣдныя монеты,—по мѣстному названію,—шеленги (солиды?), а на распаханномъ теперь кладбищѣ при д. Спесмеѣ разъ вмѣстѣ съ костями найденъ былъ желѣзный мечъ.



Q На поляхъ деревень Божи и Спесмея и въ другихъ мѣстахъ Чипянской волости были находимы каменные топоры синяго (чаще) и желтаго цвѣта, величиною съ обыкновенный молотокъ. Нѣкоторые изъ нихъ попали въ бывшій въ имѣніи Биржахъ, гр. Тышкевича, музей, болыпинство же затерялось; теперь на лицо существуетъ лишь одинъ, найденный, 50 лѣтъ тому назадъ, на полѣ м. Алезово и сохраняющійся въ чипянскомъ народномъ училищѣ.

X При ф. Ясюкишкахъ, гр. Тышкевича, при добычѣ гравія вырыты были человѣческія кости съ остатками ремней. — Около 15 лѣтъ тому назадъ на огородѣ им. Вобольники вырытъ былъ человѣческій костякъ, съ кинжаломъ около головы.—Кости человѣческія, но безъ всякихъ вещей, были находимы также на огородѣ крестьянина д. Свили, Ю. Ракунаса и при деревняхъ Давнары и Галваки.

A Около 20 лѣтъ тому назадъ, крестьянинъ Петръ Ведлуга на полѣ дер. Надеишки нашель бронзовый топорикъ, который онъ и продалъ въ управленіе имѣнія Островъ (около м. Биржи), гр. Тышкевича.

• Въ д. Инкунахъ, лѣтъ 15 тому назадъ, найденъ горшокъ съ мѣдными деньгами,—по мѣстному названію „шеленгами" (солидами).—Изрѣдка попадаются также старинныя серебряныя и мѣдныя монеты на подяхъ дер. Баіананы, на правомъ берегу р. Пивесы. (У. П.).

26) м. БИРЖИ. 42°26'—56°12', на оз. Бирже, Биржанской вол. (вол. нравл. въ д. Медейкахъ), Поневѣжскаго уѣзда.

 Биржи — важнѣйшій историческій пунктъ на сѣверной границѣ Литвы  Деревянный замокъ, по всей вѣроятности, существовалъ здѣсь уже въ XV в., каменныйже прекрасный замокъ—дворецъ построенъ былъ въ Биржахъ Христофоромъ Радзивилломъ въ началѣ XVII ст. Развалины этого дворца и до сихъ поръ сохраняются въ удовлетворительномъ состояніи. Уцѣлѣли также до настоящаго времени и окружающіе замокъ валы и рвы *). Едва-ли не развитіе замковыхъ укрѣпленій или, по крайней мѣрѣ, одновременныя съ ними фортификаціонныя сооруженія составляютъ и наблюдаемыя теперь близъ им. Радзивилишекъ, Паровиць и Самочистья остатки валовъ, а также уничтоженныя запашками земляныя насыпи, бывшія нрежде по обимъ берегамъ рѣки Опочи, на пространствѣ между деревнями Рынкушки и Рипейки. Такимъ образомъ, изъ крупныхъ рельефовъ въ биржанскомъ районѣ археологическій интересъ могутъ представлять только нѣкоторые естественные холмы и, пожалуй, наблюдаемыя нерѣдко здѣсь воронкообразныя углубленія, съ водою на днѣ, съ которыми соединяются различныя народныя сказанія.—Изъ холмовъ, многіе изъ которыхъ, кстати замѣтить, обозначаются иногда наименованіемъ пиликальнисъ, народнымъ вниманіемъ иользуются особенно четыре,—это, во 1-хъ, такъ называемая „чѣртова гора" (вяльня кальнисъ), — около самыхъ Биржъ, во 2-хъ, „чѣртова могила" (вяльня капей),—въ разстояніи нѣсколькихъ верстъ къ З. ^{м.}, въ 3-хъ, пиликальнисъ при д. Мажутышки и, наконецъ, опредѣляемая К. Тышквичемъ въ смыслѣ кургана—ругее, гора въ д. Сандронишкахъ, на берегу р. Нѣманка. „На послѣдней, между прочимъ, растутъ три громадныхъ дуба, которые владѣльцемъ застѣнка бережно охраняются и, вмѣстѣ съ горою, служатъ для него предметомъ особаго суевѣрнаго вниманія***)".—Изъ воронкообразныхъ углубленій народное вниманіе особенно поражаетъ находящаяся около дер. Клаусуць, такъ называемая, „чѣртова дыра", потому что вода, стекающая сюда, безслѣдно исчезаетъ подъ землю.

Шк Въ биржанскомъ районѣ находится или, точнѣе, находилось нѣсколько курганныхъ группъ, слѣды которыхъ и до сихъ поръ наблюдаются около Биржъ, Друсеекъ, Рыпеекъ, Паровиць, Радзивилишекъ и Саломестья, но всѣ, бывшіе здѣсь, курганы раскопаны Е. Тышкевичемъ, по свидѣтельству котораго ****), они были обложены камнями, и въ нихъ были находимы серебряныя, бронзовыя и желѣзные предметы.—

*) О Биржахъ см. монографію Е. Тышкевича, — Birże. S.-P.—burg, 1869 г. Его же, — Бирже, - Плустрпр. газета, 1870 г., № 31 и 32.—К. Tyszkiewicz, — Wiadomość historyczna o zamkach hurod. . . . Wilno, 1859.—Baliński, — Starożytna Polska. Tom III, btr. 453 и т. д.

**) Е. Tyszkiewicz, — Birże, str. 17.

***) К. Tyszkiewicz, — Wiadomość historyczna o zamkach.. . ctp. 191.

****) Birże, str. 17.

Несомненно, что многие из найденных здесь предметов вошли в состав коллекций виленского музея, но так как нет ни какой возможности указать теперь, какие предметы этих коллекций принадлежат биржанскому району, то биржанские курганы т. о. должны считаться почти безследно для науки исчезнувшими.

Q Одинаковая почти с курганами участь постигла и находки в биржанском районе предметов каменного века. Правда, есть упоминание*), что Е. Тышкевичем пожертвовано в виленский музей 445 предметов каменного века, но эта огульная запись опять-таки не дает средств для указания каменных предметов из биржанского района, и только относительно двух таких предметов существуют точные указания: это два каменных топорика, найденные близ Бирж, в дер. Мажутышкй**).—Другие, налично существующие, предметы каменного века из Биржанской волости,—это—каменный, черного цвета, топорик со сверлиною, найденный на поле дер. Латвель крестьянином Крауклисом, такой же, прекрасно отшлифованный, топорик, найденный в дер. Друсейках, и два топора со еверлинами из Мажутышек, входящие теперь в состав коллекции Э. Довгирда***).

X Около имения Паровиць, при раскопке валовъ****), найдены были человеческие кости.—Много костей вырыто было также при постройке водяной мельницы в им. Островъ. Среди последних найдена была, между прочимъ, глиняная трубка для курения табаку.

^ Для указания отдельных случайных археологических находок в районе Биржанской волости должны быть отмечены следующие факты.—На поле, между Радзивилишками и д. Ясишками, крестьянами последней, Добужинским и Спангевичем, найдены были костяное и железное копьё и обломок большого железного меча.—В монографии Е. Тышкевича—Birze представлен рисунок, хранившихся в археологическом отделе замковой-биржанской библиотеки, железного ширококлинового топора и пика, с изогнутыми перед погребением лезвием первого и острым концом второй.—К. Тышкевичъ*****) упоминает о находке в могиле, при д. Монжегалишках, частей личного наряда, отосланных потом в митавский музей. К числу этих, очевидно, предметов принадлежат две, представленных у Аспелина***), бронзовых эмалированных пряжки, относящихся к древнейшему периоду железного века в прибалтийском крае. Одна из этих пряжек имеет фигуру рулевого колеса, под условием замкнута его рукояток звёздовидными и простыми, поочередно, кружками, а другая общею формою напоминает фигуру идущей черепахи.

*) Казалоіт. Віленскага музеі древностей 1885 г., стр. 7.

**) Ibid. Отд. А, Лъ 202—3; одинъ изъ этихъ топориковъ кривообразной формы.

***) Pamiętnik Fizyograficzny. Tora X, dzial IV, str. 12.

****) См. вышше.

*****) Wiadomość historyczna o zamkach...стр. 191.

*****) Antiquités du Nord F «по -Ougri»n №У? 1883—4. Топографическій указатель прм отпх предметовъ - „Ковно, Birze, Niemenok" не отвѣчаетъ оШейртнѣтой у Аспелина формуль—„губерны, уѣздъ, точное мѣсто находки".

0 находкахъ въ биржанскомъ районѣ старинныхъ монетъ существуютъ слѣдующія свѣдѣнія. Въ д. Друсейкахъ, при перестройкѣ одного жилого помѣщенія, найдены серебряныя монеты, которыя и разошлись по рукамъ рабочихъ.—Въ д. Стожунахъ на лугу найденъ пастухомъ котелокъ съ серебряными монетами.—Въ тубецкомъ лѣсу, около односелья Рыгмонтышки, при отцѣ теперешняго владѣльца разъ вырыть былъ быкомъ глиняный горшокъ съ серебряными монетами.

27) м. ПОПЕЛЬ, 42°41'—56°7', на р. Ровеѣ, Попельской волости, Ново-Александровскаго уѣзда.

□ Въ разстояніи 200 саж. на ЮЗ. отъ д. Жабишекъ, на правомъ берегу рѣчки Опощи находится подковообразной формы городтце или, по мѣстному названію, пиликальнисъ. Занимаемая имъ площадь около 600 кв. саж. Городище расположено среди поля, на горѣ, и окружено съ восточной стороны оврагомъ, съ южной—насыпнымъ валомъ, высотой около 2 саж., а съ западной и сѣверной стороны, по сказанію стариковъ, были рвы, которые впоследствии запаханы; причемъ, при запашкѣ ихъ, были находимы угли.

Q Нѣсколько лѣтъ тому назадъ крестьяниномъ дер. Милишекъ, П. Митрасомъ, найденъ на пашнѣ каменный молотокъ, который и до сихъ поръ у него сохраняется.—По взгляду мѣстныхъ жителей, каменные топоры—это старинное литовское военное оружіе.

X ^ Въ двухъ верстахъ отъ м. Попель, въ им. Пораве, при постройкѣ новаго дома, найдены были три человѣческихъ скелета. Нашеѣ одного язъ нихъ находился бронзовый обручъ, который, при первомъ прикосновеніи, поломался на мелкіе куски. Кромѣ того, при скелетахъ находилось много глиняныхъ черепковъ. Кости съ черепками обратно зарыты глубоко на томъ же мѣстѣ.

На поляхъ м. Попель бывали случаи находки отдѣльныхъ монетъ, изъ которыхъ двѣ серебряныя, 1600 и 1672 гг., хранятся у попельскаго ксендза и три такихъ же, 1572, 1662 и 1695 гг., находятся у его органиста.

28) д. СВИЛЕ, 42°4'—56°19', Подбиржанской вол., (вол. прав. в^ им. Мурованый Понѣмунь), Поневѣжскаго уѣзда.

у у При д. Свиле находится возвышенность, имѣющая въ окружностд 300 шаговъ и въ поперечникѣ 20 саж.; кругомъ замѣтны слѣды рва. Здѣсь бцли выкадываемы человѣческія кости и разные желѣзные предметы, въ томъ числѣ разъ, нацримѣрь, кинжаль—Другая подобная же возвышенность, окружностію въ 150 діаговъ и въ поперечникѣ 15саж., находится при д. Аужели.—Здѣсь были производі?ми раскопки инсп. баускаго уѣзднаго училища, Шмидтомъ. (II).

29) м. ГРУЗДЗИ, 40°55'—56°6', Груздзевской вол., Шавельскаго уѣзда.

[j] Возлѣ дер. Лупояи на крестьянской землѣ находится щинистый холмъ *) овалъной формы. Высота его около Юсаж., а плоская вершина іщѣтъ въ длину 20 саж.,

*) Называется ішликальнисъ: „Пам. книжка Ковенской губ. 1896 г. JJ, стр. 194.

а въ ширину—10 и обложена большими камнями. На вершинѣ холма—поле, при запашкахъ котораго бывали случаи находки монетъ и разныхъ металлическихъ обломковъ.—У народа съ горою и находящимися на ней и около нея большими камнями соединяются разные сказанія о Перкунѣ, чертяхъ, великанахъ и т. п. *). По одному, между прочимъ, легендарному сказанію, холмъ этотъ, въ наказаніе божіе, насыпанъ вихремъ надъ неистовствовавшимъ свадебнымъ поѣздомъ.— Впослѣдствіи, по народному представленію, здѣсь было шведское укрѣпленіе.

Х А На поляхъ двр. Номиники во время запашекъ, а также на огородахъ падаются остатки разныхъ металлическихъ вещей: кольчугъ, мечей, копій, конской збруи, совмѣстно съ человѣческими и лошадиными костями.

30) д. СУТКУНЫ, 41°—55°55', да р. Кульпы, Шавельской вол., Шавельскаго у.

Г Между городскимъ предмѣстьемъ Шимшею и дер. Жувиники находится овалной формы холмъ, высотой около 8 саж. Вершина его—плоская, съ углубленіемъ въ срединѣ. Съ ЮЗ. и частію съ О. холмъ окруженъ насыпнымъ валомъ, шириною около 1 Va саж.; разстояніе отъ вала до холма около 5 саж.—У мѣстныхъ жителей холмъ извѣстенъ подъ именемъ „салдуве" (солдатскій) и трактуется то какъ остатокъ туземнаго замка, то какъ мѣсто укрѣпленія крестоносцевъ, то какъ насыпь изъ временъ шведскихъ войнъ **).

Другой холмъ, называемый „пиликальнисъ", находится на землѣ деревни Юргайцы, на лѣвомъ берегу р. Кульпы. Занимаемая имъ площадь около 530 саж., а высота холма—саженей 7. Вершина его въ прежнее время, по словамъ стариковъ, была выпуклая, теперь же она представляетъ впадину, глубиною въ сажени полторы — Лѣтъ около 25 тому назадъ на холмѣ проваль-было производить раскопки кс. Ладушииискій, по этому воспротивились крестьяне. Тѣмъ не менѣе, какъ говорятъ, ксендзу, при началѣ раскопки, удалось найти болыную бронзовую пряжку, нѣсколько болыпихъ бронзовыхъ же колець, желѣзный бердышъ, что-то въ родѣ части бронзоваго подсвѣчника и крестъ.—У мѣстныхъ жителей пиликальнисъ пользуется почитаніемъ, какъ священное мѣсто, и весь онъ уставленъ крестами***).

у / Въ разстояніи одной версты отъ дер. Жадзюны, на полѣ находятся, такъ называемыя, „шведскія могилки". Мѣстные яштели относятъ происхожденіе могилокъ ко времени шведской войны, и изъ уваженія къ праху погребенныхъ здѣсь людей на могилкахъ въ 1869 и 70 гг. поставлены были крестьянами два креста.

Такъ называемыя, „старыя могилки" находятся и около дер. Суткуны.

Х Вокругъ юргайскаго пиликальниса, а такяе на поляхъ им. Гинкунъ, во время запашекъ, часто находятъ человѣческія кости, безъ всякихъ, впрочемъ, при нихъ предметовъ.

Лѣтъ дееять тому назадъ, крестьянка дер. Мамайцы, А. Юрасъ, когая между своимъ сараемъ и гумномъ глину для печи, нашла глиняный горшокъ съ серебря-

*) LiKu wyszkasis Baljai (Лптовскій голосъ), 1887 г., Д» 25.

**) Ср. Baliński, — Starożytn i Polska. Т. III, s. 573, и пам. ки. Ковенской гу5. на 1898 г. II, стр. 194.

***) Юргайскіи пиликальнисъ упоминается и въ пам. Ковенской губ. на 1893 г., II, стр. 194, и о немъ сообщаются легенды въ Lietuwis/kasis Baljai, 1888 г., Л? 10.

ными испанскими монетами Филиппа II. Двадцать одинъ экземпляръ этихъ монеть, между прочимъ, сплавленъ при изготовленіи чаши для шавельскаго костела.—Кромъ того, въ народѣ ходитъ много, не характерныхъ—впрочемъ, рассказовъ оразныхъ кладахъ. (У. П.).


31) г. ШАВЛИ, 41°—55°55', на озерѣ того же имени.

А Въ одномъ изъ могильниковъ Шавельскаго уѣзда найдены три бронзовыхъ предмета, которые хранятся теперь въ коллекціи Подчашинскаго, въ Варшавѣ, и рисунки которыхъ представлены у Аспелина*). Предметы эти — бронзовая наперсная цѣпь, браслетъ и арбалетная фибула. Первый предметъ состоитъ изъ четырехъ цѣпей, прпкрѣпленныхъ концами къ ажурнымъ трехугольникамъ, и раздѣленныхъ на четыре равныхъ части ажурными же четырехугольниками. Браслетъ—плоскій, съ круглыми концами; во всю длину его, а также и на концахъ—орнаментъ изъ пунктированныхъ рубчиковъ. Фибула—трехперекладчатая, очень массивная. Всѣ эти предметы, по классификаціи Аспелина, принадлежать древнѣйшему желѣзному литовскому періоду.

32) м. ЛИГУМЫ, 41°18'—г>6° I, Лигумской вол., (вол. пр. въ д. Серейкахъ), Шавельскаго уѣзда.


у / На полѣ д. Сереекъ попадаетъ много человѣческихъ костей, вмѣстѣ съ глиняными черепками и обломками металлическихъ предметовъ. Очевидно, такимъ образомъ, здѣсь мѣсто разрушеннаго могильника. (II.).

33) м. РАДЗИВИЛИШКИ, 41°и'—55°50', Радзивилишской вол., IДавельскаго уѣзда.

 Недалеко отъ м. Радзивилишекъ, на песчаномъ полѣ, близъ д. Граужей, наблюдаются выложенныя изъ камней кольца. Занимаемая кольцами площадь у мѣстныхъ жителей извѣстна подъ именемъ „милжину-капэй" т. е. могилы великановъ.— И названіе мѣста, и расположеніе камней указываютъ на существованіе здѣсь кургановъ, очевидно, впрочемъ,—въ состояніи сильнаго разрушенія.

Д По сосѣдству съ упомянутыми сейчасъ курганами стоитъ, на подобіе столба, камень, въ которомъ мѣстные жители видятъ окаменѣлаго человѣка^{x*)}).

34) м. ПОКРОЙ, 41°31'—55°58', на р. Кроѣ, Покройской вол., Поневѣя«жаго уѣзда.

 По берегамъ р. Крои (лит. = русск. кровь, п. ч., по объясненію народа, здѣсь нѣкогда, во время войнъ, кровь лилась рѣкою) часто встрѣчаются такъ называемыя, насыпныя горы, извѣстныя у мѣстныхъ жителей подъ именемъ пиликальнисъ ***). Больше'другіихъ пользуются извѣстностію горы, находящіяся около м. Покроя и деревень Прейчуны, Поклеве, Нарейканы, Палечи и Даукшиголь. Всѣ эти горы болѣе или менѣе одинаковой формы кругло-продолговатыхъ холмовъ, величиною отъ 80 до 300 шаговъ въ окружности II отъ 8 до 30 аршипъ въ поперечникѣ.—

*) Antiquités du Noid Finno—Oagrien, №№ 1894—6.

**) Архивъ Имп. Арх. Коммиссіи, 1888 г., дѣло № 13.

***) Мѣстный учитель, при описаніи памятникъ своего района, относитъ эти горы къ категоріи насыпныхъ валовъ, а волостной писарь—къ категоріи кургановъ, . . .

Большинство этих горь народъ считаетъ могилами изъ временъ войнъ то польскихъ, то литовскихъ, то шведскихъ, причемъ на одну гору народъ указываетъ какъ на мѣсто, гдѣ закопана столовая посуда шведскаго короля, а покроевская, такъ называемая, Пузынская гора названіе свое, по объясненію народа, получила потому, что здѣсь похороненъ какой-то знаменитый полководецъ Пузыно. — При раскопкахъ на этой горѣ найдены были громадный мечъ, іцить, шпоры и какіе-то предметы, въ родѣ завѣсокъ отъ гроба (браслеты щитовидные?).

gb Возлѣ дер. Нарейканы расположено большое, въ нѣсколько десятинъ, поле, на которомъ до сихъ поръ сохранилось множество, обложенныхъ камнями, кургановъ, высотой аршина въ два и болыие. При зашкѣ окружающаго курганы поля часто попадаются цѣльная и битая глиняная посуда и мѣдныя и серебряныя монеты.—По народному представленію, въ здѣшнихъ курганахъ погребены знаменитые полководцы во время какой-то стародавней войны*).

0 На пахатныхъ поляхъ деревень Карашель и Даукшиголь были находимы каменные топоры.

X Возлѣ мѣст. Покрой и деревень Карашель, Корейвишки, Палечи, Сегутаны и Нарейканы до сихъ поръ на поверхности земли валяется множество человѣческихъ костей; нерѣдко находятъ здѣсь и цѣлые человѣческіе скелеты. Совмѣстно съ костями попадаетъ масса черепковъ глиняной посуды чернаго цвѣта.

Д Отчасти во всѣхъ упомянутыхъ сейчасъ мѣстахъ, а главнымъ образомъ около дер. Палечи, по обѣимъ берегамъ р. Палы, на пахатныхъ поляхъ находятъ бронзовые(?) и желѣзные топоры и топорики, желѣзные копья, длинныя бронзовыя цѣпочки съ такими же большими обручами.—Нѣкоторыя изъ находокъ при дер. Палечи находятся, между прочимъ, въ митавскомъ музеѣ, именно: желѣзный кельтъ, бронзовая булавка съ головкою въ формѣ двухъ четырехугольшковъ, такая же длинная спираль, гривна съ трубообразными утолщеніями на концахъ, выпуклая—чашеобразная позолоченая бляха, гладкое позолоченое кольцо, пластинчатый перстень, болыдая выпуклая бляха—пряжка, круглыя браслеты и т. п.—Изъ д. Палечи также у г. ТСрюгера, въ Митавѣ, есть желѣзный топоръ и восемь бронзовыхъ подвѣсокъ, приближающихся по типу къ лунницахъ.—Есть, наконецъ, и мѣстный коллекціонецъ,—мѣщ. Г. И. Штраухманъ, живущій въ им. Кавлишкахъ.

На лѣвомъ берегу р. Крои, въ 200 саж. отъ им. Покрой, и по обѣимъ сторонамъ р. Палы, возлѣ дер. Палечи, были находимы серебряныя и мѣдныя монеты,—большею частію,—безъ надписей: на монетахъ съ надписями встрѣчается имя Петра и Сигизмунда.—Кромѣ того, въ разныхъ мѣстахъ, напр., въ дер. Нарейканы, ходятъ разговоры о находкахъ разными лицами кладовъ. (У. II.).

*) Сообщение мѣтнаго учителя; по свидѣтельству волостного писаря, „искусственныя сооруженія въ видѣ выложенныхъ камнями круговъ съ углубленіемъ посрединѣ" разбросаны въ значительномъ количествѣ по всему району отмѣченныхъ выше лиликальнисовъ.

35) д. РАГИНЯНЫ, 41°53'—55°48', на р. Давгивенѣ, Омильговской вол., Поневѣжскаго уѣзда.

□ „Рагиняны"—происходитъ отъ лит. рагана, что значитъ чаровница. Такое названіе, по предположенію Балинскаго *), усвоено этому поселенію иотому, что на ближайшемъ къ нему холмѣ, по словамъ Dubois de Montréguux**), одномъ изъ величайшихъ и любопытнѣйшихъ въ Литвѣ, такъ называемыхъ, кургановъ—*pyrées* горѣль нѣкогда священный огонь (значъ).

g/b При рагинянской горѣ, говоритъ Балинскій, находятся насыпные коицы или курганы. Нѣкогда, сообщаетъ мѣстное преданіе, одинъ изъ когцовъ былъ раскопанъ, и въ немъ оказался скелетъ великана, около груди котораго лежало семь или девять обыкновенныхъ человѣческихъ череповъ. На пальцѣ былъ желѣзный перстень, а сбоку скелета оказался желѣзный наконечникъ большой пики.—По указанію Dubois de Montréguux, иоблизости рагинянской горы находится до десяти группъ, состоящихъ изъ обложенныхъ камнями кургановъ. Подобными курганами покрыты цѣлые пригорки, такъ что въ этихъ десяти группахъ, разбросанныхъ около Лаудышекъ, Пакальнишекъ, Рагинянь, Розалина и Карпишекъ, насчитывается болѣе 330 кургановъ. Наибольшіе изъ нихъ имѣютъ въ діаметрѣ 36 футовъ, наименьшіе—12, большинство же средней величины. Наибольшая въ количественномъ отношеніи (до 100 кургановъ) группа находится при дер. Рагинянахъ и занимаетъ цѣлый, нокрытый старымъ сосновымъ лѣсомъ, холмикъ. При раскопкѣ здѣсь Dubois de Montréguux четырехъ, обложенныхъ камнями и отличающихся компактностію, кургановъ, въ нихъ не оказалось ни костяковъ, ни костей: только пепель и слѣды полусожженныхъ костей, старательно уложенныхъ въ срединѣ кургана и прикрытыхъ слоемъ земли не толще одного фута.—Рядомъ съ этими были другіе курганы, при раскопкѣ которыхъ, въ нихъ оказались цѣлые костяки безъ всякихъ слѣдовъ огня. Лежали они на глубинѣ полутора и, самое болыпее, двухъ футовъ. Одинъ изъ такихъ костяковъ былъ въ сидячемъ положеніи, съ рукою при устахъ, и съ мѣднымъ перстнемъ, въ формѣ улитки, на рукѣ.—Къ описанной сейчасъ группѣ непосредственно прилегаеть съ Ю. другая, соетоящая также изъ обложаяныхъ камнями кургановъ. Въ ней раскопано было два кургана, при чемъ въ одномъ оказался цѣлый скелетъ безъ всякихъ при немъ предметовъ, а въ другомъ, при сгнившемъ уже костякѣ, обращенномъ головою на З., оказался, такъ называемый, желѣзный кельтъ. Лежалъ онъ при ногѣ, а вдоль костяка, рядомъ съ нимъ, замѣтны были слѣды рукояти, въ формѣ полосы сѣроватаго перегноя.—Въ этой группѣ находился одинъ небольшою копецъ, обложенный камнями, который однимъ краемъ сливался съ болыпимъ: такіе двойные курганы составляютъ болышую рѣдкость.

36) м. СМИЛЬГИ, 41°41'—55°48', Смильговской вол., Поневѣжскаго уѣзда.

у / Около им. Швойиики, пом. Карпя, указывается мѣстными жителями старинное кладбище. До сихъ поръ на этомъ мѣстѣ, представляющемъ теперь изрытую пес-

*) *Starożytna Polska. Tom III, str. 459.*

**) *De Tumulus, des Forts et des Remparts de la Russie occidentale. Annuaire des Voyages et de la Géographie. ..Piris, 1845, p. 178-193; 1846 p. 39-55; цитируется по Балинскому.*

чаную площадь, нерѣдко во время вѣтра обнаруживаются человѣческія кости, а нѣсколько лѣтъ тому назадъ здѣсь былъ вырытъ, окованный желѣзными обручами, дубовый гробъ огромныхъ размѣровъ; по увѣренію крестьянъ, онъ имѣлъ въ длину не менѣе 1½ саж., а въ вышину около 2 арш., и былъ снова зарытъ на своемъ мѣстѣ.

0 На границѣ Смилъговской и Ионевѣжской вол. найденъ былъ каменный топорикъ, который теперь находится у крестьянина Молдачанской вол., Ант. Титаса.

А На звчлѣ Смилъговской вол., около м. Розалиша, найдено было бронзовое кольцо (обручъ?).—Передается также рассказъ о находкѣ, лѣтъ 30—40 тому назадъ, на гельбанскомъ полѣ желѣзнаго меча.

А У мѣстныхъ жителей пользуется особымъ вниманіемъ большій камень, находящійся въ разстояніи 1 вер. отъ д. Нарушели; называется „Мокслась“.

37) м. РОЗАЛИНО, 41°33'—55°54', на р. Давгивенѣ, Розалинской вол., Поневѣжскаго у.

Ль 0 существованіи кургановъ около Розалино въ общихъ чертахъ сообщаетъ между прочимъ, Dubois de Montrépeux. *) По болѣеже точному указанію мѣстнаго учителя, курганы въ райоиѣ Розалинской вол. находятся въ трехъ мѣстахъ: въ V* fier-en дер. Плавшишекъ, на крестьянскихъ поляхъ насчитывается 10 кургановъ, на поляхъ дер. Гачаны, у кладбища,—пять кургановъ, п въ разстояніи одной версты отъ дер. Борвойни, также прті кладбищѣ,—12 кургановъ. Всѣ эти курганы болѣе или менѣе одинаковы; въ высоту не превосходятъ полуаршина, а въ діаметръ—не болѣе трехъ аршнѣ; всѣ они обложены камнями, и съ впадинами на вершинѣ. Кромѣ иалично существующихъ, нѣкоторые изъ кургановъ уже распаханы.

Къ розалинскому также району должны быть отнесены, повидимому, и двѣ курганныя группы, расположенныя на землѣ дер. Карпишекъ. Всего насчитывается здѣсь до 110 кургановъ, и нѣкоторые изъ нихъ были раскопаны Dubois de Montrépeux **). Нѣ въ одномъ курганѣ, говоритъ D.d. Montrépeux, не найдено ни предметовъ украшенія ни оружія, и только одинъ фактъ, вслѣдствіе сходства его съ открытіемъ, сдѣланнымъ при раскопкѣ кургановъ въ Гиржделяхъ и около Куршанъ, на Жмуди ***), и надъ рѣкою Аа, въ Курляндіи, останавливалъ на себѣ вниманіе: это находка въ одномъ курганѣ костяка, на груди котораго оказалось четыре, вложенныхъ одинъ въ другой, человѣческихъ черепа, сігльнѣе сгнившихъ, сравнительно съ черепомъ костяка, а рядомъ другой костякъ болѣе молодой особы (зубы всѣ были цѣлы). По всѣмъ признакамъ, оба костяка принадлежать одновременному погребенію... Ни слѣдовъ гроба, ни глиняныхъ сосудовъ, ни желѣза при костякахъ не оказалось.... По мѣстному народному предаію, такъ погребаліт въ старіау литовцы своихъ начальниковъ.

Съ Въ 1883 году^ на пашнѣ деревни Бирьягола найденъ былъ каменный молотокъ, но онъ впослѣдствіи, во время пожара, былъ затерянъ.

*) См. дер. Рагиняпы.

***) См. Baliński,—Starożytn » Polska, T. III. str. 463.

***) Въ Шавельскомъ уѣздѣ: см. ниже.

Х А На полѣ дер. Медынишекъ, въ двухъ верстахъ отъ Розалина, въ томъ мѣстѣ, откуда обыкновенно крестьяне берутъ гравій для починки дорогъ, ипадаются человѣческія кости, а также обломки желѣзныхъ мечей и копій. Попадались также мѣдныя, серебряныя и золотыя кольца, а въ 1891 году здѣсь найденъ былъ серебряный обручъ, вѣсомъ въ 16 лотовъ. Означенныя находки обыкновенно употребляются крестьянами на разныя подѣлки.

Д На полѣ деревни Зигмулетишки, въ одной верстѣ отъ Розалина, лежитъ камень, которому народъ приисываетъ чудодѣйственную врачевную силу. Не смотря на увѣщанія ксезовъ, окрестные жители до сихъ поръ не прекращаютъ по праздникамъ посѣщать этотъ камень, при чемъ оставляютъ на немъ]язныя жертвоприношенія, въ формѣ денегъ, льна, холста и т. п.

38) м. ЛИНКОВО, 41°38'—56°5', Линковской вол., Ионевѣжскаго уѣзда.

[] Въ разстояніи сажени 300 на В. отъ д. Геланишекъ находится овальной формы II съ крутыми боками холмъ, извѣстный подъ названіемъ „пеланишкю пиликальнисъ“, т. е. пепельная насынная гора. Верхняя площадь горы, величиною около 200 кв. саж., въ направленіи къ восточному и западному краямъ обнаруживаетъ крутой подъемъ, такъ что гора съ южной и сѣверной сторонъ производитъ впечатлѣніе двухъ, слившихся въ основаніи, конусовъ. Съ сѣверной и западной сторонъ къ горѣ прилегаетъ поле, а съ двухъ остальныхъ—болотистое пастбище. Разъ, когда въ одномъ мѣстѣ горы разрытъ былъ пастухами дернъ, то подъ нимъ песокъ оказался перемѣшаннымъ съ пепломъ II углями.—Съ этою горою въ народѣ соединяется слѣдующая легенда. Когда-то давно, давно поднялся сильный вихрь—„одра“, поломалъ лѣса, расплескалъ воду въ озерахъ и рѣкахъ и насыпалъ эту гору. Потомъ, одинъ господинъ—„понсъ“ построилъ на этой горѣ дворецъ—„дваро“ и зажилъ въ немъ весело. Постоянно съѣзжались гости, устраивались пиры, маевки,—жгли костры, смоляныя бочки. Но вотъ разъ, во время Рождества Христова—„унтъ каледу“, панъ послалъ своихъ рабочихъ въ Ригу съ хлѣбомъ для продажи. Не проѣхали рабочіе и четырнадцати верстъ, какъ домъ провалился въ землю... Многіе годы потомъ слышался по временамъ изъ горы дѣвичій—„панялю“ плачь, пѣніе пѣтуха, и даже вылѣзали изъ горы утки и плавали по сосѣднему болоту... по ночамъ проходимъ являлись изъ горы призраки—„войдинасъ“...—До послѣдняго времени въ народѣ существовало повѣрье, что кто будетъ копать гору, или срубить растущую около нея березу, того скорчить—„сутраугсъ ингъ круво“. Березу недавно, однако, одинъ змогусъ срубилъ...

Х А В^р 200 саженьяхъ отъ линковского костела, при добываніи изъ холма гравія, находятъ большихъ размѣровъ человѣческія кости, и разъ на одной ножной кости оказалась туго намотанная бронзовая спираль; разъ также найдена была бронзовая цѣпочка, до того, впрочемъ, ветхая, что когда ее взяли въ руки, она развалилась.—Кости громадныхъ размѣровъ (голень, напр., въ 1 Va арш.) попадались также въ холмѣ, при дер. Машняхъ, когда, въ 1882 году, изъ этого холма добывали гравій для починки дороги. Тогда же яйдены ветхій желѣзный мечъ и лошадиныя подковы большихъ, сравнительно съ обыкновенно употребляемыми, размѣровъ.

Д При м. Линковѣ, къ С. отъ него, лѣтъ 20 тому назадъ, найдена въ холмѣ мѣдная рукоятка отъ меча, вдвое большихъ размѣровъ, сравнительно съ рукояткою обыкновенной сабли.—Въ дер. Помуше, на пашнѣ кр. Норвайта найдены были два меча и мѣдный панцырь.—Лѣтъ 15 тому назадъ, около дер. Гастоголе найденъ былъ цѣлый гарнитуръ оружія, состоявшій изъ щита, шлема, меча, шпоръ и металлическихъ принадлежностей сѣдла; тутъ же оказалась и цѣпочка. Вещи эти попали къ помѣщику им. Шакарни, Бѣлинскому, теперь умершему.—Около 1845 года, однимъ помѣщикомъ изъ холма, близъ той же д. Гастоголе, добыты были золотые (чит. мѣдные) браслетъ и кольцо.

Въ дер. Ропанахъ, на огородѣ кр. Янушкевича, лѣтъ 30—40 тому назадъ, найдено было въ кувшинѣ до четырехъ гарнцевъ серебряныхъ монетъ.—Старыя хмѣдныя и серебряныя монеты попадаютъ также на пространствѣ между деревнями Ропаны и Гайжуны.

39) м. ПУШОЛАТЫ, 41°55'—55°56', Молдачанской вол., Поневѣжскаго уѣзда,

Шкжж Близъ дер. Гайлюны есть валь, длиною версты три и высотой около полутора сажени. Тянется онъ съ С. на Ю. въ разстояніи $\frac{3}{4}$ версты къ З. отъ дороги, ведущей изъ м. Пушолать въ Поневѣжъ*).

Q Около м. Пушолать найденъ былъ каменный топоръ со сверлиной, который находится теперь въ коллекціи Э. Довгирда, въ Племборгѣ **).

На полѣ м. Юганишкеле, около 1825 года, однимъ евреемъ найденъ былъ обдѣланный камень, по формѣ и величинѣ напоминающій обыкновенный стаканъ; камень отобранъ былъ у еврея помѣиц. Карчемъ.— На полѣ фол. Михалишки или Кирмелине, пом. Бурбы, арендаторомъ фольварка найдены въ 1887 году каменные,—чаша, топорикъ II еще какой-то предметъ, въ родѣ копья. Вещи эти отосланы были потомъ въ Цюрихъ.—Въ районѣ, по всей вѣроятности, Молдачанской вол. найденъ и каменный топорикъ, очень тщательной отдѣлки, хранящійся у врача Петкевича, въ Юганишкеле.

X На пашняхъ фол. Кирмелине, на правомъ берегу р. Муши, находятъ часто истлѣвшія человѣческія кости.—На кладбищѣ дер. Лушбяли, лѣтъ около 20 тому назадъ, вырыли корыто, длиною сажени полторы, съ большими человѣческими костями. Народъ говоритъ, что на этомъ кладбищѣ похороненъ какой-то велішанъ—Августасъ.

A Въ м. Пушолатахъ, на землѣ двр. Филипповича, при устройствѣ фундамента, было найдено нѣсколько эфесовъ, обломковъ мечей и другого оружія: все это было отдано какому-то путешественнику, рекомендовавшемуся членомъ археологическаго общества.— На пашнѣ им. Пузынишка найдена была кольчуга, которая впрочемъ въ послѣдствіи, во время пожара, исчезла.—Наконецъ, неизлишне также отмѣтить

*) Сообщение молдачанскаго учителя; по показанію волостнаго писаря, валь тянется на протяженіи $\frac{3}{4}$ версты, съ СВ. на ЮЗ., въ ширину имѣетъ 25—30 саж. и въ высоту отъ шести до 9 футовъ.— Въ народѣ существуетъ рзказъ, что валь этотъ ограждалъ Литву отъ Жмуди, во время крестовыхъ походовъ.

***) Pamiętnik Fyzjograficzny, t. X, dz. IV*, str. 12.

яеболыпую археологическую коллекцію, находящуюся у врача Петкевича,—въ Иогани шкеле.

Д Около д. Титаны есть, такъ называемое, чѣртова болото — „вяльня бала", а при немъ лежалъ громаднѣй камень, называемый чѣртовымъ стуломъ—„вяльня кре-сласъ", на которомъ, по народному повѣрью, чѣртъ шилъ сапоги и точилъ косы. Камень этотъ былъ разбитъ молніей на двѣ части, отъ которыхъ потомъ крестьяне откалывали куски, употребляя ихъ при постройкахъ. Впрочемъ и до сихъ поръ части камня отличаются громадною величиною.—Въ народѣ немало циркулируетъ разска-зовъ о разныхъ бѣсовскихъ продѣлкахъ около этого камня. Такъ, говорятъ, напр., что бѣсъ около этого мѣста сбиваетъ людей съ дороги,—водитъ ихъ по сторонамъ, или же иногда, принимая образъ человѣка, выходитъ на встрѣчу прохожимъ, при-вѣтствуетъ ихъ, рекомендуется нѣмцемъ, приглашаетъ къ себѣ на обѣдъ и т. д.

ZZ Недалеко отъ ок. Дырваны есть болото—Мелетсъ, черезъ которое проходитъ мощеная камнемъ дорога, сажени въ двѣ шириною. Народъ приписываетъ постройку дороги шведамъ, которые, между прочимъ, скрыли около нея и кладъ. (У. П.).

* * *

40) и. СКОПИШКИ, 42°53'—55°55', на озерѣ того же имени, Скопишской волости, Ново-Александровскаго уѣзда.

@ Въ разстояніи 4 верстѣ отъ Скопишекъ, на полѣ селенія Ципишекъ, на суглин-ковой почвѣ наблюдаются осколки кремня, напоминающіе по своей формѣ кремни, употреблявшіеся въ кремневыхъ ружьяхъ. Присутствіе кремня народное сказаніе объясняетъ происшедшею здѣсь, во время нашествія шведовъ, битвою.

[Г Въ окрестностяхъ Скопишекъ, близъ им. Вадвы находится, такъ называемый, пиликальнисъ*),—круглый съ отлогими боками холмъ, величиною въ 7ц приблизи-тельно десятины.—По народному сказанію, пиликальнисъ насыпанъ шведами.

Q На огородѣ крестьянина м. Скопишекъ, Спейгуса, разъ найденъ былъ камен-ный молототчъ.

X Близъ самого мѣстечка Скопишекъ, на перешейкѣ среди двухъ озеръ, при устройствѣ прудовъ для моченія льна, выкапываемы были человѣческія кости.—Человѣческія кости попадаютъ также при раскопкахъ гравія въ им. Лойце, по со-сѣдству съ нынѣшнимъ деревенскимъ кладбищемъ.

„—Въ болотѣ, близъ Ципишекъ, до сихъ поръ наблюдаются остатки бревенчатой мостовой,—это, по народному представленію, остатки дороги, по которой, во время шведскихъ войнъ, возили пушки. (У. П.).

41) д. ВИРБАЛИШКИ, 42°44'—55°57', на р Лавенѣ, Вирбалишской волости, Вилко-мирскаго уѣзда.

По берегамъ р. Лавены, возлѣ деревень Ютканы, Вирбалишки, Лаукменишки и Лабедзи наблюдаются остатки старинныхъ кладбищъ или, по мѣстному названію, „милжину-капей" (могилы великановъ **). Здѣсь въ разное время были находимы

*) Архивъ Ими. Арх. Коммисіи, 1888 г., дѣло № 13.

**) У литовцевъ словами „милжину-капей" обозначаются обыкновенно курганы.

человѣческія кости и нѣкоторые старинные предметы, а разъ, при распашкѣ одного кургана надъ рѣкою Митвою, около д. Ютканы, найдено было что-то въ родѣ музыкальнаго инструмента, состоящаго изъ проволоки и жестяной витой трубы (бронзвая наручная спираль?). Находку эту крестьянинъ промѣнялъ какому-то еврею на мѣдную кострулю.—Въ народномъ представленіи съ курганами соединяются воспоминанія о шведахъ*).

Q Вблизи кладбища д. Абели найденъ каменный молотокъ, длиною около двухъ вершковъ.

A На упомянутомъ сейчасъ мѣстѣ найденъ бронзовый предметъ неопредѣленнаго назначенія,—что-то въ родѣ вѣшалки. Предметъ этотъ, какъ и предыдущій—каменный топоръ,—сохраняется у вирбалишскаго волостного старшины. — Въ дер. Пожевишкахъ найдено при рытьѣ ямы чугунное ядро, величиною въ средней величины кочанъ капусты; промѣняно еврею на старую кострулю**). (У. II).

42) м. КУПИШНИ, 42°39'—55°51', на р. Лавенѣ, Купишской вол. (вол. пр. въ д. Иойодубе), Вилкомирскаго уѣзда.

i i Въ районѣ Купишской волости находятся двѣ, такъ называемыхъ, земляныхъ насыпи. Первая насыпь находится въ полуверстѣ къ С отъ м. Купишекъ. Расположена она на естественномъ возвышеніи, поднимающемся на равнинѣ, возлѣ лѣваго берега рѣки Лавены. Въ горизонтальномъ сѣченіи насыпь имѣетъ форму эллипсиса и занимаетъ площадь около десятины, а окружность верхней, почти четырехугольной, площади 680 шаговъ. На сѣверномъ краю верхней площади наблюдается конусообразной формы яма, глубиною около $i\sqrt{4}$ саж. Почва на верхней площади чернаго цвѣта II теперь она распахивается.—Со всѣхъ сторонъ насыпь окружаетъ валъ, вершина котораго нѣсколько ниже вершины самой насыпи. Промежутокъ между валомъ II насыпью представляетъ такимъ образомъ ровъ, который, какъ и валъ, прерывается вѣздами съ сѣверной и южной сторонъ. —Съ восточной стороны насыпи наблюдается впадина, которую мѣстные жители объясняютъ какъ обрушившійся входъ въ подземную галерею.—У мѣстныхъ жителей описанная насыпь называется „пиликальне" и считается то памятникомъ шведской войны, то мѣстомъ языческаго культа и мѣсто-пребываніемъ верховнаго жреца***).

Другая, какъ называемая, насыпная гора находится въ полуверстѣ къ З. отъ дер. Ликалувки. Расположена она среди болотъ и имѣетъ фигуру усѣченнаго конуса, съ площадью основанія около 350 кв. саж. Бока ея довольно крутые, а верхняя площадь обнаруживаетъ постепенное пониженіе по направленію къ центру. И эта гора, какъ и первая, въ настоящее время распахивается, вслѣдствіе чего она постепенно теряетъ свою первоначальную форму ****).

*) К. Гуковскій,—Ви.жомирскій уѣздъ. Конна, 1890 г., стр. 53.

***) Ср. *ibid.*

****) Ср. К. Гуковскій,—Ви.жомирскій уѣздъ, стр. 53—54.

*****) Ср. архивъ Императ. Археолог. Комиссіи, 1888 г., дѣло № 13, Судя по приложенному къ „дѣлу" рисунку, гора представляетъ собою фигуру двухъяруснаго усѣченнаго конуса. Верхній ярусъ, повидимому, съ слѣдами обдѣлки; высота его $3\frac{1}{2}$ саж., а діаметръ верхнеіи, ііемного вообще понижающейся къ срединѣ, площади 10 саж.

9 Въ разныхъ мѣстахъ Купишской вол., на пашняхъ нерѣдко были находимы каменные молотки, но такъ какъ крестьяне считаютъ ихъ предметами естественнаго происхожденія, то болыпинство ихъ затеряно, и только три изъ нихъ, вмѣстѣ съ каменной ступой, до сихъ поръ сохраняются у крестьянина дер. Дычпрудели, К. Ф. Гасюнаса, который, кстати замѣнить, вообще занимается собираніемъ древностей.

X А При деревняхъ Аукштупи и Крейвени, въ мѣстахъ, откуда берутъ землю для починки дорогъ, попадаются человѣческія кости. Но особенно много вырыто было человѣческихъ костей около дер. Славянтишки, во время проведенія здѣсь желѣзной дороги изъ Калкунъ въ Радзивилишки. Здѣсь же, на ряду съ другими предметами, найдены были я^елѣзный топоръ и, доставшаяся ПОТОМЪ кузнецу, пика.

0 Въ районѣ Купишской вол. бывали случаи находенія одиночныхъ старинныхъ монетъ. — На указанную выше насыпь при м. Купишкахъ народъ смотритъ, между прочимъ, какъ на мѣсто клада.

ZZ Въ направленіи отъ городища, при м. Купишкахъ, къ дер. Аукштупи замѣтны слѣды существовавшей когда-то здѣсь дороги. (У. II.).

43) м. ШИМАНЦЫ, 42°48'—55°45', Пупанской вол., Вилкомирскаго уѣзда.

^ ^ ^ Начиная отъ дер. Гайговъ вплоть до дер. Попили и далѣе, тянется, по направленію одной линіи, рядъ продолговатыхъ и круглыхъ холмиковъ, образующихъ какъ-бы одинъ валъ съ разной величины интерваллами.

[] Въ районѣ Пупанской вол. насчитывается три, такъ называемыхъ, насыпныхъ горы, извѣстныхъ у мѣстныхъ жителей подъ именемъ „пиликальнисовъ“.

Первая гора находится въ разстояніи саженой ста на 3. отъ дер. Керели; расположена она среди болота, такъ что въ сырое время года почти совсѣмъ не доступна. Окружность ея около 80 саж., а высота сажени 4. Въ горизонтальномъ сѣченіи гора имѣетъ форму эллипсиса, съ наибольшимъ протяженіемъ съ С. на Ю. Плоская въ общемъ вершина горы около сѣвернаго и южнаго краевъ обнаруживаетъ довольно значительный подъемъ.

Вторая гора находится на полѣ дер. Гайголи. Въобщемъ она такой же формы, какъ и первая, только, подъ вліяніемъ спиралеобразно извивающагося вокругъ нея вѣзда, она производитъ впечатлѣніе двухъярусной насыпи. Окружность горы въ основаніи около 90 саж., а высота—7 саж. *).

Третья гора находится подлѣ самой дер. Попили (знч. ПОДЪ насыпью), съ южной ея стороны. По величинѣ она превосходитъ обѣ первыя и имѣетъ форму усѣченнаго конуса*^).

На всѣхъ трехъ горахъ спорадически производится добыча гравія, причемъ на всѣхъ трехъ бывали случаи находокъ разныхъ металлическихъ предметовъ а на керельскомъ и гайгольскомъ пиликальнисахъ кромѣ того попадаются кости и угли.— По болѣе общему представленію мѣстныхъ жителей, горы эти насыпаны во время

*) Ср. К. Гуковскій,—Вилкомирскій уѣздъ, стр. 53, также архивъ Имп. Арх. Коммисіи, 1888 года, дѣло № 13.

**) Ср. Ibid.

***) Подробности см. ниже.

какой-то стародавней войны, болѣе же словоохотливые рассказывают о нихъ цѣлую легенду. Горы эти, говорятъ, насыпаны были во времена „пагонін" (язычества), и на нихъ были „божничя погоню" (языческія капшца), или, такъ называемыя, „иженичей" (жглища). Здѣсь сожигали мертвыхъ, и горѣлъ неугасаемый огонь...*)

§ По берегамъ рѣкъ, въ районѣ Пупанской вол., крестьянскими мальчиками были находимы кремневая стрѣлы (белемниты?).

Δ На указанныхъ выше пиликальнисахъ и около нихъ были находимы разные металлическіе предметы. Такъ, напр., разъ крестьянскій мальчѣкъ, копая гравій при подошвѣ керельскаго иликальниса, замѣтилъ круглую бронзовую пластику, извлекая которую изъ земли, онъ вытянулъ вмѣстѣ и прикрѣпленную къ ней бронзовую цѣпь, разорвавшуюся потомъ на двѣ части, длиною каждая около аршина. Въ другой разъ найдено было что-то въ родѣ бронзовой ручки отъкотла (браслетъ?) и кое-какіе другіе обломки.—При распашкѣ холма около дер. Попили, одинъ крестьянинъ нашель что-то въ родѣ небольшой гири разновѣса (мочуга?), и тамъ же найденъ заржавѣвшій кусокъ желѣза, похожій на обломокъ ружейнаго ствола (втулка отъ піки?).

й О находкахъ старинныхъ монетъ въ районѣ Пупанской вол. ничего не слышно, но въ народѣ ходитъ немало рассказовъ о кладяхъ, мѣстонахожденіе которыхъ приурочивается обыкновенно къ описаннымъ выше пиликальнисамъ.

44) м. СУБОЧЬ, 41°57'—55°44', на р. Вишинтѣ, Субочской волости, Вилкомирскаго уѣзда.

Π Въ разстояніи версты отъ д. Скворбы, на лѣвомъ берегу р. Лавены, на землѣ им. Йолавень, есть холмъ, а на немъ находится насыпь четырехугольной формы. Съ южной стороны холма оврагъ; съ этой же стороны и входъ на насыпь. Высота насыпи около четырехъ сажени. Верхняя илощадь имѣетъ въ каждой сторонѣ по 10 саж. и обведена кругомъ ровомъ, глубиною около двухъ аршинъ.—Мѣстные жители называютъ насыпь „пиликальнисъ" и происхожденіе ея относятъ ко времени какой-то стародавней войны**).

Другая такая же насыпь находится возлѣ им. Пелише, на лѣвомъ берегу рѣчки Пелише.—Мѣстные жители рассказываютъ, что насыпь эту сдѣлали шведы, которые засыпали здѣсь цѣлый домъ съ его обитателями***).

Π При д. Ильчуны въ небольшомъ холмикѣ наблюдается пещера.

ϋ При дер. Тиктополь есть уроч. Алкасъ****), гдѣ въ старину, по народнымъ рассказамъ, было кладбище для цѣлой округи. Въ 1857 году здѣсь построена каменная часовня, Π 4АСТФ) урочища занята подъ кладбище. Теперь на кладбищѣ и пососѣдству есть довольно много кургановъ круглой формы, съ діаметромъ въ 2—8 сажени и до полутора аршинъ въ высоту. При постройкѣ часовни, въ нѣсколькихъ мѣстахъ, на глубинѣ полутора приблизительно аршинъ, найдены были большіе человѣческіе

*) Даіѣе и дуп. субі.ективныя, кажется, разсужденія, сообщающаго эту легенду учителя о Крине-Кривейто, Зничѣ, священныхъ деревьяхъ и т. и.,—по Стрыйковскому, Нарбутту и др.

***) Ср. Архивъ ИМП. Арх. Комиссіи, 1888 г., дѣло Лѣ 13.

****) К. Гуковскій,—Вилкомирскій уѣздъ, стр. 45.

*****) Елкs—божокъ, елкальгс—кумирня; иоЮшкевичу, алка—куьма, кумирь, болвань.

костяки съ бронзовыми браслетами на рукахъ и желѣзными топорами. Въ одномъ курганѣ найдено нѣсколько костяковъ, расположенныхъ по направленію радіусовъ, ногами къ центру. — Происхожденіе кургановъ народъ объясняетъ бывшею когда-то на этомъ мѣстѣ битвою*).

С Крестьяниномъ дер. Гайджупе, А. Кавецкимъ, при запашкѣ поля, найдены кремневый топопикъ.

Тѣмъ же крестьяниномъ при расчисткѣ колодца найдено 30 штукъ старинныхъ серебряныхъ монетъ. (У. II).

45; п. ПНЕВА. 42°з'—55°47', на р. Лавнѣ^ Пневской вол., Поневѣжскаго уѣзда.

[~] (?) На поляхъ д. Новиковъ и Иогеголы попадаетъ очень много чего-то въ родѣ осколковъ каменнаго угля, и здѣсь же, на берегу Лавены, находится небольшою бугоркомъ, который служитъ предметомъ многочисленныхъ народныхъ сказаній.—Народъ рассказываетъ, что на упомянутыхъ поляхъ былъ городъ Корсакишки, исчезнувшій во время какихъ-то народныхъ бѣдствій,—„паръ паветресь мятусь”.

Ль На землѣ фол. Малятышки, на правомъ берегу Невяжи, насчитывается до 40—100 (по разнымъ свѣдѣніямъ) кургановъ, извѣстныхъ у мѣстныхъ жителей подъ названіемъ „милжину-капэй”. Курганы представляютъ собою плоскія, обложенныя по краямъ камнями, насыпи. Средняя величина ихъ окружности около 60 шаговъ, а поперечникъ 36 шаговъ. Съ западной стороны каждаго кургана наблюдается небольшая ровъ. Нѣкоторые изъ кургановъ были раскапываемы, при чемъ въ нихъ обнаружены человѣческія кости и кое-какіе желѣзные предметы.

На полѣ фол. Погеголо въ 1897 году найдены были завернутыми въ тряпкѣ 150 старинныхъ монетъ.

Ль На землѣ крестьянъ дер. Покодзюпе, Пневской волости, есть два камня средней величины, на одномъ изъ которыхъ высѣченъ крестъ; другой, слывшій подъ именемъ Боровика,—безъ всякихъ знаковъ. (У. II).

46) М ПОМПЯНЫ, 42°1' -55°55', Помпянской вол., Поневѣжскаго уѣзда.

С Въ районѣ Помпянской вол. бывали случаи находки каменныхъ молотковъ и громовыхъ стрѣлокъ. Порошокъ изъ громовой стрѣлки обыкновенно употребляется народомъ при лѣченіи ранъ.

Ф Въ Помпянской волости бывали также случаи находки одиночныхъ старинныхъ монетъ.

47) М. ПОСВОЛЬ, 42°5'—56°3', на р. Лавнѣ, Посвольской вол., Поневѣжскаго у.

[] Посволь—старинное литовское поселеніе, съ бывшимъ здѣсь еще въ языческія времена замкомъ, слѣды котораго до сихъ поръ наблюдаются въ видѣ горы, извѣстной подъ именемъ пиликальнисъ и находящейся невдалекѣ на С. отъ Посволя, при устьѣ р. Полоты**).

Другой пиликальнисъ въ районѣ Посвольской волости находится на 3. отъ Посволя, въ разстояніи одной версты отъ д. Миганцы. Съ одной его стороны протекаетъ

*) Архивъ Имп. Арх. Коммисіи, 1888 г., дѣло № 13.

***) Baliński,—Starożytna Polska. Tom III, str. 451.

р. Муша, а съ СВ. его окружаетъ оврагъ. Форма пиликальниса—усѣченный конусъ, еѣ площадью сѣченія около 100 кв. саженей. Съ юяшой стороны есть въѣздъ*).

§ Въ дер. Груже найденъ обломокъ каменнаго топора, который находится теперъ у г. Довгирда, въ Племборгѣ**).

48) д. ГИРСУДЫ, 42°10'—56°1', Гирсудской вол. (вол. иравл. въ д. Смильги), Поневѣжскаго уѣзда.

jb При дер. Балускахъ, на землѣ пом. Карпъ, есть три, обложенныхъ по краямъ камнями, кургана, величиною каждый въ окружности около 26 шаговъ, а въ поперечникѣ, черезъ верхъ, около 8 аршивъ. У народа извѣстны подъ именемъ „милжинь-катіасъ“.

_j На полѣ дер. Бавки, въ томъ мѣстѣ, откуда обыкновенно берутъ песокъ для разныхъ надобностей, часто вырываютъ человѣческія кости большихъ размѣровъ. Мѣстные жители считаютъ это мѣсто древнимъ кладбищемъ, на которомъ погребали великановъ.

X На пастбищѣ дер. Балушекъ былъ случай находки человѣческихъ костей (голени и берцовыя кости), отличающихся большши размѣрами. (У. П.).

49) д. ГУЛЬБИНЫ, 42°16'—56°8', Гульбинской вол., Поневѣжскаго уѣзда.

^ ^ ^ При дер. Межуны и м. Криничинѣ есть по насыпному валу. Высота каждаго равна 1 саж., а длина перваго—20 саж., а втораго—шесть.

u На землѣ д. Гульбины, около ручья Упита есть пиликальнисъ, длиною въ 10 саж., шириною въ три и высоту около 2 саж.

у / На землѣ д. Даукнюны, на берегу ручья Угя есть круглая возвышенность, около 10 саженъ въ діаметрѣ и въ саженъ высотой. Здѣсь бывали случаи находки человѣческихъ костей. Прежнее названіе возвышенности—„милжинъ капасъ“, теперъ же она называется „Авишь капасъ“.

Другой старый могильникъ народъ указываетъ на сѣнокосѣ д. Керданы, въ мѣстности Козлы. Послѣдняя въ прежнее время носила названіе „жиду капей“. (П).

50) д. СКРОБАТЫШКИ, 42°1'—56°8', Скробатышской вол., Поневѣжскаго уѣзда.

[j Въ разстояніи полуверсты на ЮЗ. отъ дер. Иниманцы, на правомъ берегу р. Муши есть, такъ называемая, насыпная гора, или пиликальнисъ. Форма горы—усѣченный конусъ. Поверхность ея, величиною около 100 кв. саж., въ направленіи къ юго-западному краю обнаруживаетъ довольно крутой подъемъ, такъ что въ перспективѣ съ этой, юго-западной, стороны гора представляетъ фигуру полукруга. Съ одной стороны къ горѣ подходит оврагъ, который около самой горы развѣтвляется на двѣ части, причемъ одна (сѣверная) вѣтвь возлѣ самой горы замѣтно углубляется и затѣмъ теряется на луговомъ берегу рѣки, другая же вѣтвь, постепенно суживаясь, круто поднимается вверхъ. Ширина оврага, при развѣтвленіи,—около 10 саж., сѣверной вѣтвѣт—4 саж., а южной—iVя саж.—У народа пиликальнисъ считается то моги-

*) Cp. Sitzungber. der Kurland. Gesellsch. für Lit. and Knust, 1886 г., стр. 26 и 27.

**) Pamiętnik Fizyjograficzny. Tom X, dział IV, str. 12.

люю какого-то знатнаго лица, то мѣстомъ бывшаго здѣсь, а впослѣдствіи провалившася въ землю, замка.

∪ При дер. Петервинахъ, на землѣ кр. И. О. Шалучко, находится доисторическій могильникъ, — это раепахиваемая тѣперь, небольшая круглая возвышенность, около 100 шаговъ въ окружности основанія и 25 шаговъ въ поперечникѣ. На горкѣ этой находятъ много человѣческихъ костей. 16 сентября 1898 г. владѣлецъ земли, выбравъ здѣсь наудачу мѣсто, сталъ копать, иричемъ наглубинѣ одного фута обнаружень былъ костякъ взрослога человѣка, головою на 3; при немъ, съ правой стороны, найдена желѣзная, длиною въ 3Va вершка, пика съ коничекою втулкою, а на верху скелета бронзовая булавка, длиною въ 2Va вершка, съ ажурною головкою, въ видѣ четырехконечнаго креста въ кругѣ. Обѣ вещи у нашедшаго ихъ сохраняются. Описанный могильникъ у мѣстныхъ жителей извѣстенъ подъ именемъ „милъжинъ-капасъ“.

Другой, очевидно, также могильникъ находится въ полуверстѣ отъ д. Скробатышекъ въ мѣстности, называемой „жвиргждыпе“: здѣсь крестьянами окрестныхъ деревень ыайдено много человѣческихъ костей и разныхъ металлическихъ, — бронзовыхъ и желѣзныхъ, — предметовъ, какъ, напр., бронзовыя проволочныя цѣпочки, многогранныя бляшки, массивныя браслеты, желѣзные копья, мечи, топоры и проч. Большинство, впрочемъ, этихъ предметовъ растеряно.

С На полѣ д. Скробатышекъ найдена каменная, желто-коряневаго цвѣта, иряслица, орнаментированная нацарапанными концентрическими кругами, перерѣзанными наклонными къ нмъ штрихами. Хранится у кр. А. Ярошевича.

Х На поляхъ деревень Краушишки, Ужукагіе и Войнекапы попадаются человѣческія кости.

А Въ качествѣ отдѣльныхъ находокъ археологическихъ предметовъ должна быть отмѣчена коллекція кр. д. Скробатытекъ, Антона Ярошевича, состоящая изъ слѣдующихъ предметовъ: а) семь монетъ, б) нѣсколько обломковъ бронзовыхъ спиралей, в) цѣпочки изъ бронзовой проволоки, г) бронзовый массивный браслетъ, д) желѣзный топоръ, е) желѣзный наконечникъ копья и ж) половина каменнаго шара, величиною приблизительно 3Va дюйма въ діаметрѣ.

По слухамъ, лѣтъ 12—13 тому назадъ, въ дер. Немейкшупахъ, при постройкѣ сарая, однимъ рабочимъ вырыта была глиняная кубышка, величиною съ кулакъ, съ мелкою серебряною старинною монетою. — Говорять также о находкѣ клада старинныхъ монетъ на полѣ им. Гражи, пріобрѣтеннаго будто-бы іоганишкельскихъ врачемъ[^] Петкевичемъ. — Отдѣльныя монеты, преимущественно — солиды, нерѣдко попадаютъ на поляхъ д. Скробатытекъ. (У. П.).

51) д. КИБУРЫ, 41°54'—56°14', Кибурской вол., Поневѣжскаго уѣзда.

∪ / При дер. Кемянахъ, съ южной ея стороны, въ 300 шагахъ отъ народной діколы, есть, такъ называемое, татарское кладбище. Въ настоящемъ своемъ состояніи кладбище представляетъ частію распахиваемое поле, а частію рядъ безформенныхъ, поросшихъ травою, ямъ. Не болѣе лѣтъ 15-ти тому назадъ, какъ прекратилось здѣсь

добываніе гравія. Рассказываютъ, что въ то время, когда производились раскопки этого кладбища, съ цѣлю добыванія гравія, попадалось очень много человѣческихъ костей,—нерѣдко даже въ видѣ цѣлыхъ костяковъ. Находимы были иногда и мелкія монеты—„ліеленги" (солиды?), какъ ихъ называютъ литвины.—Въ объясненіе наименованія кладбища татарскимъ, старики рассказываютъ о пріѣздѣ когда-то въ Кемяны какихъ-то татаръ, которые просили будто-бы мѣстныхъ жителей не уничтожать кладбища, стараясь при этомъ задобрить ихъ угощеніемъ.

X Въ полѣ и при дорогѣ, ведущей изъ д. Шакарне въ м. Салаты, во время копанія канавъ, были находимы человѣческія кости.—Три человѣческихъ черепа и столько же мѣдныхъ монетъ найдено было при копаніи ямы въ мѣстности „Ужъ-капось", при дер. Подзюны 1-е. (У. II).

52) д. НАЦЮНЫ, 41°31'—56°14', Націонской вол., Поневѣжскаго уѣзда.

X Въ м. Жеймеле въ разное время находили и находятъ человѣческія кости. По мѣстному убѣжденію, Жеймеле стоитъ на мѣстѣ бывшаго когда-то кладбища.

A Въ томъ же м. Жеймеле, по рассказамъ стариковъ, находимы были въ разныхъ мѣстахъ обломки мечей, бронзовыя цѣпи, части шлемовъ и т. п. Всѣ такія находки, какъ не имѣющія цѣны, обыкновенно оставались безъ вниманія.—Въ 1888 г. на землѣ жеймельскаго крестьянина, Букеля, найдены были два мѣдныхъ обруча и двѣ такихъ же спирали. Обручи имѣютъ въ діаметрѣ около шести дюймовъ и приготовлены изъ четырехгранныхъ стержней, толщиной въ ¹/₁₀ дюйма. Средина обручей награвирована орнаментами, а концы скручены въ формѣ веревки. Спирали свернуты изъ трехгранныхъ пластинокъ, длиною въ 1 аршинъ и шириною въ ¹/₂ дюйма. Теперь эти вещи находятся у мѣстнаго органиста, Крипаса.—Въ 1884 г. въ Имиер. Арх. Коммиссію доставлена бронзовая булавка отъ наперсной цѣпи, съ головкою въ формѣ креста; булавка найдена при копаніи гравія около жеймельскаго, еврейскаго, молитвеннаго дома; передана въ Историческій Музей*).—Изъ того же м. Жеймеле или Жейме (Szeiny) есть два предмета въ музеѣ эстонскаго общества; это—шейный бронзовый обручъ изъ круглой массивной проволоки, съ булавовидными концами, и обломокъ такого же обруча, состоявшаго въ затылочной части изъ круглой проволоки, въ передней—изъ спиралевидной, а на концахъ—изъ четырехгранной**).

Въ м. Жеймеле, по заявленію мѣстнаго учителя, имъ были ваходимы нерѣдко старинныя монеты: по приложеннымъ къ сообщенію учителя экземплярамъ, монеты эти—римскіе солиды ХУІІ ст. (бильодъ).

A На землѣ упомянутаго выше, жеймельскаго крестьянина, Букеля есть каменный, неизвѣстно когда построенный и никому теперь не принадлежащій, склепъ, въ которомъ будто-бы иаходятся каменные, надгробныя, съ надписями плиты.

53) м. ЯНИШКИ, 41°17'—56°14', на р. Судравѣ, Явишской вол., Шавельскаго у.

[j] При д. Гурка находится холмъ, который мѣстные литовцы называютъ каль-нелись, а жмудины—пиликальнисъ. Холмъ—овальной формы, съ тремя отлогими и

*) Архивъ Арх. КОММИССИИ, 1884 г., дѣло № 44.

**) Hartmann,—Das Vaterländische Museum zu Dorpat, S. 35.

четвертымъ—крутымъ боками. Высота около 3 саж., а верхняя площадь имѣть въ длину 55 шаговъ и въ ширину 20. — Въ народныхъ разсказахъ происхожденіе горы относится къ языческимъ временамъ.

Х Въ лѣсу—Добейки, пом. Комара, при выемкѣ глины, находятъ человѣческія кости.

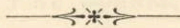
Въ м. Янишкахъ, въ землѣ, принадлежащей еврею Попильскому, найдено было евреемъ Канторомъ 187 штукъ серебряныхъ монетъ, изъ которыхъ 108 переданы были въ виленскую археологическую комиссію, и здѣсь при провѣркѣ среди монетъ оказались: 60 превосходно сохранившихся испанскихъ талеровъ Филиппа IV и другихъ; 16 испанскихъ же полу—и четверть—талеровъ; 15 талеровъ и одинъ полуталеръ голландскій; 8 талеровъ бельгійскихъ, архіепископовъ кѣльнскихъ и ерцгерцоговъ австрійскихъ, и два полуталера Людовика XIV*).

Другой кладъ старинныхъ серебряныхъ монетъ, въ 1 Va фунта вѣсомъ, найденъ былъ крестьяниномъ Жигулемъ при д. Буйвидзи. Кладъ этотъ неизвѣстно кому былъ проданъ. (II).

54) м. ЖАГОРЫ, 40°55'—56°21', на р. Шведъ, Жагорской волости, Давельскаго у.

На землѣ фол. Монтаришки, по опушкѣ лѣса тянется насыпной валь, высотой въ 3 сажени и длиною около 300 саж.

Х А. На всемъ протяженіи этого вала, при добываніи изъ него песку и гравія попадаются человѣческія кости,—иногда—въ гробахъ. Изъ вещей чаще другихъ находятъ кольца, но они, какъ не имѣющія цѣны, обыкновенно уничтожаются.



Морской бассейнъ.

55) м. ВАЙГОВО, 40°25'—55°42', Благовѣщенской вол. (вол. прав. въ с. Благовѣщенскомъ), Павельскаго уѣзда.

[J] При дер. Погернедуце есть гора, называемая Гернедуце.—На ней, говоритъ народъ, былъ языческій храмъ, который впослѣдствіи провалился въ землю, и на мѣстѣ его образовалось озеро.

∪/J^ На землѣ дер. Толуше, на берегу р. Квитувы, находится, повидимому, могильникъ, потому что здѣсь, на гладкой поверхности земли, г. Довгирдомъ найдены были обломки бронзовыхъ предметовъ и, въ болыдомъ количествѣ, черепки глиняной посуды, очень изящно и богато орнаментированной. По состоянію бронзовыхъ обломковъ, г. Довгирдъ предполагаетъ, что обрядъ погребенія въ этомъ могильникѣ—трупосожа^еніе.

На основаніи нѣкоторыхъ находокъ на поверхности земли, г. Довгирдъ предполагаетъ существованіе и другого могильника на берегу Квитувы, въ вайговскомъ районѣ,—на землѣ дер. Индыковъ **).

*) Сѣверная пчела, 1862 г., № 282,—Нумизматическая находка въ Ковенской губерніи.

**) Pamiętnik Fizyograficzny. Tom VI, dział IV, str. 19.

Наконецъ, третій, веема поврежденный, могильникъ находится на мѣстѣ христіанскаго кладбища, недалеко отъ дер. Потумшале. О существованіи его г. Довгирдь *) догадывается на основаніи, находокъ на кладбищѣ предметовъ изъ бронзы и желѣза, а также предметовъ каменныхъ,—отбивныхъ и шлифованныхъ.

Х Въ им. Герджеляхъ, ранѣе 1837 г., при рытѣхъ грядъ на огородѣ, наткнулись на 4-угольный каменный склепъ, въ которомъ оказался скелеть, окруженный множествомъ человѣческихъ череповъ**). (II).

56) м. ШАВКЯНЫ, 40°33'—56°, на р. Вентѣ, б. Шавкянской волости, Шавельскаго уѣзда.

U На лѣвомъ берегу Венты* возлѣ усадьбы Спокойность, есть, такъ называемая, шведская гора, представляющая собою едва-ли не городище.

y / Близъ м. Шавкянъ, на правомъ берегу Венты, на землѣ окол. Тытвидышки есть два могильника и третій,—въ разстряннн двухъ верстѣ отсюда,—на землѣ окол. Поклебаки. На всѣхъ трехъ, на поверхности, попадаются предметы изъ бронзы и желѣза^ а на послѣднемъ и кремневые осколки. Всѣ три могилышка были отчасти изслѣдованы г. Довгирдомъ, причемъ обнаруженъ былъ обрядъ погребенія — ингумація, и при костяхъ находимы были желѣзные и бронзовые предметы. — Слѣды первобытнаго человѣка, можетъ быть — могильники, указываются г. Довгирдомъ также въ Ужганьчѣ, Линшеляхъ и Юдыкахъ,—всѣ на правомъ берегу р. Венты***).

9 Въ 1892 г. мѣстнымъ учителемъ отправлена была въ виленскій предв. комитетъ IX Арх. Сѣзда громовая стрѣлка, найденная на землѣ окол. Тытвидышекъ.— Въ коллекціи Ѳ. Довгирда естъ каменный топоръ со сверлиною, изъ Ужганче ****).

A Съ цѣлю болѣе точнаго обрзначенія находокъ въ тытвидышскихъ могильникахъ не излишне отмѣтить упоминаемый шавкянскимъ учителемъ фактъ находки въ разныхъ могилахъ желѣзнаго топора и бронзовыхъ—цѣпи и бубенчиковъ съ позвонками. Послѣдніе были найдены вокругъ дѣтскаго черепа.

Въ разныхъ мѣстахъ, на шавкянскихъ поляхъ, мѣстнымъ учителемъ найдено было разновременно свыше двадцати старинныхъ монетъ: въ 1892 г. онѣ отправлены были въ предв. комитетъ IX Арх. Сѣзда.

57) м. КУРШАНЫ, 40°36'—56°, на р. Вентѣ, Куршанской вол., Шавельскаго уѣзда.

® На самомъ берегу р. Венты, у пос. Бачайце наблюдается песчаная выдувина, на которой попадаютъ черепки глиняной посуды, осколки кремня п части кремневыхъ стрѣлокъ,—признаки, несомнѣнно указывающіе на существованіе здѣсь доисторической стоянки ****).

^т щ т Около д. Шиляны тянется по прямому направленію каменный валъ, длиною около 250 саж.

*) Pamiętnik Fizjograficzny. T. VI. dział IV, str. I».

**) Сынъ Отечества, 1837 г., Ля 185, стр. 292: Юцевмчъ,—Испо.шновы горы к моилы въ Лигвѣ.

***) Досюда о Шавкянахъ—изъ Pamiętnik Fizyograficzny. Тоіч VI, dz. IV, str. 19 i T. VIII, dz. IV, str. 14. Ср. Пам. КН Ковенской губ. на 1890 г. II, стр. 195--196.

****) Pamiętnik Fizyograficzny, tom X, dział IV, str. 12.

•****) Pamiętnik Fizyograficzny. Tom VIII, dział IV, str. 14.

[J] На землѣ фольвар. Гильвичей наблюдается что-то въ родѣ городища или точнѣе, слѣды стародавняго поселенія. Здѣсь, между прочимъ, г. Довгирдомъ найдена бронзовая, такъ называемая, римская фибула древнѣйшаго типа *).

Мѣстомъ древняго города у мѣстныхъ жителей считается также гора, находящаяся на землѣ крестьянина д. Крикли, И. Дытмана. Здѣсь валиется много битаго кирпича, и часто находятъ мелкую мѣдную монету (повидимому, солиды),

Въ окрестностяхъ м. Курітіанъ, по свидѣтельству Балинскаго **), по берегамъ р. Венты наблюдается много ' „могиль великановъ" („милъжинъ капась"), т. е. кургановъ. Здѣсь, между прочимъ, надъ р. Вентою, два огромныхъ кургана раскопаны были еще въ 1836 г. Юцевичемъ. Въ одномъ изъ кургановъ найдены человѣческія кости и при нихъ каменные топоры изъ обыкновеннаго серпентина, а въ другомъ, обложенномъ камнями, было открыто шесть большихъ остововъ, лежавшихъ на огромныхъ плитахъ. На шеѣ у каждого остова висѣли, въ видѣ ожерелья, нанизанные на желѣзной цѣпи, человѣческіе черепа.—По словамъ народа, раскопанные курганы—могилы великановъ, а черепа въ ожерельяхъ чѣртовскіе. Убивая чертей рябиновой дубіиной, великаны вѣшали черепа ихъ себѣ на шею для того, чтобы въ день страшнаго суда ихъ удобнѣе было снести въ Иосафатову долпну, гдѣ за каждый черепъ дана будетъ особая награда ***).

Точнѣе другихъ обследованная въ куршанскомъ районѣ курганная группа находится на землѣ фол. Видзерги, между р. Вентой (Виндавой) и ручьемъ Жайгинисъ, невдалекѣ отъ устья послѣдняго. Въ группѣ насчитывается до двухъ десятковъ кургановъ круглой и овальной формы,—преобладаетъ иослѣдняя. Въ направленіи продольной оси въ овальныхъ курганахъ одной—постоянной ориентировки не обнаруживается. Большею величиною отличаются курганы овальной формы, хотя впрочемъ, высота ихъ ни въ одномъ случаѣ не превосходитъ одного метра. Наибольшая длина кургана около 11—12 метр. По краямъ всѣхъ кургановъ наблюдается вѣнецъ изъ большихъ камней.—На основаніи дневника раскопокъ произведенныхъ здѣсь въ 1884—5 гг., г. Довгирдомъ, общая характеристика кургановъ можетъ быть представлена въ слѣдующемъ видѣ. Наблюдаемый во всѣхъ курганахъ обрядъ погребенія—ингумація, причемъ преобладаютъ курганы многоличныя, т. е. съ нѣсколькими (до шести) разновременными погребеніями. Всѣ костяки оказываются лежащими въ насыпи,—на различной высотѣ: погребеній ниже грунта—нѣтъ. За весьма рѣдкими исключеніями (голова выше ногъ), положеніе костяковъ горизонтальное. Съ точки зрѣнія астропомической ориентировки, преобладаетъ положеніе костяка въ направленіи съ СЗ. (голова) на ЮВ. Есть впрочемъ и уклоненія,—даже до направленія — съ ЮЗ. (голова) на СВ. Ноги, обыкновенно, вытянуты, руки же (въ равномъ почти количествѣ случаевъ) то сложены крестообразно на груди, то расположены такъ, что

*) Pamiętnik Fizyograficzny. Tom VIII, dział IV, str. 14 i 10.

**) Starożytna Polska. Tom III, str. 580.

***) Сынъ Отечества, 1837 года, № 185, стр. 292 и слѣд.—Юцевичъ,—Исполиновы горы и могилы въ Литвѣ.

****) Pamiętnik Fizyograficzny. Tom VIII, dział IV, str. 2 и слѣд.

лѣвая рука касается пальцами праваго плеча, а правая—лѣваго бедра. По обѣимъ сторонамъ головы, нерѣдко склоненной налѣво, обыкновенно — два камня. Признаковъ гроба, или какой-нибудь спеціальной подстилки ни при одномъ костякѣ не обнаружено.—Предметы, найденные въ курганахъ, или бронзовые или желѣзные. Бронзовые предметы, за исключеніемъ швейной иглы,—это, обычно, остатки личного наряда. Сюда относятся: а) заушницы изъ нанизанныхъ на шнурокъ спиралекъ, б) шейный обручъ изъ цилиндриковъ, съ спиральною нарѣзкою, нагшанныхъ на жгутъ, г) булава съ головкою—въ формѣ кольцеобразнаго загиба и, такъ называемая, римскія фибулы съ натянутою тетивою и широкимъ, орнаментированнымъ кружками, хвостомъ, д) браслеты изъ четырехгранныхъ, съ выпуклою лицевою стороною, стержней и съ геометрическимъ орнаментомъ на концахъ, и е) перетни, изъ которыхъ большій интересъ представляютъ экземпляры съ верхушками, съ видимыми на нихъ какими-то, въ родѣ письменъ, штрихами.—Изъ желѣзныхъ предметовъ въ курганахъ оказались: а) кельты, б) наконечники пикъ, в) ножігъ, — обыкновенные, кривые и — въ формѣ растянутого S, г) что-то, въ родѣ шильевъ, и, наконецъ, д) перстень съ спиральною нарѣзкою и изогнутая въ формѣ браслета толстая проволока. — Приведенный переченьъ предметовъ свидѣтельствуетъ, несомнѣнно, о почтенной старинѣ видзерговскихъ кургановъ, и во всякомъ случаѣ—они не моложе VIII вѣка нашей эры.

Ио всѣмъ признакамъ, одинаковые съ сейчасъ описанными курганы находятся въ IV2 верстахъ отъ дороги изъ м. Равдяны въ м. Тришки. Здѣсь, на возвышенномъ мѣстѣ наблюдаются семь обложенныхъ камнями небольшихъ холмиковъ. Нѣкоторые изъ нихъ распахиваются, при чемъ въ нихъ попадаются человѣческія кости. Мѣстныя жители пазываютъ эти курганы „милжину капей" и считаютъ ихъ шведскими могилами.

у / На землѣ упомянутого выше фол. Гильвичей, по свидѣтельству г. Довгирда*), находятся два могильника, на которыхъ попадаются предметы изъ бронзы и желѣза.

Хлодобные же могильники наблюдаются въ районѣ Куршанской волости еще въ трехъ слѣдующихъ мѣстахъ.

По дорогѣ изъ м. Шавкянъ въ д. Поклебаки, на землѣ пом. Довейкиса есть, такъ называемое, старинное кладбище, гдѣ разъ вырыты были человѣческія кости съ бронзовою наирсной цѣпью, и гдѣ впослѣдствіи, при раскопкахъ этого мѣста неизвѣстнымъ лицомъ, найдено было много другихъ разныхъ вещей **).

На землѣ им. Рынговяны, вблизи рѣкъ Венты и Рынговы, есть гора, называемая „милжину капей", гдѣ, при добычѣ гравія, находятъ массу человѣческихъ костей вмѣстѣ съ разными металлическими предметами. Часть ископаемыхъ, по рассказамъ, хранится у управляющаго имѣніемъ^{ххх}).

На землѣ пом. Бурбы, близъ ручья Жойгини, есть, такъ называемое, „милжину капей", гдѣ находятъ много человѣческихъ костей, вмѣстѣ съ разными металлическими вещами и монетой.

) Pamiętnik Fizyjograficzny. Tom VIII, dział IV, str. 2.

***) Мѣсто это едва-ли не совпадаетъ съ гильвичскими могильниками.

****) Ср. Раш. Fiz. t. VIII, il. IV, s. 2 и слѣд.

ТРУДЫ X АРХЕОЛ. СХЪЗДА. Т. III.

Х При д. Сповки на естественной возвышенности находятъ человѣческія кости, безъ всякихъ при нихъ предметовъ (П.)

58) м. ПОПЕ/ЛЯНЫ, 40°28'—56°9', на р. Вентъ, Попелянской вол., Шавельскаго у.


i i Около м. Попелянь одинъ изъ мысовыхъ выступовъ въ долину р. Венты считается у мѣстныхъ жителей насыпною горою и называется пиликальнисъ. На немъ теперь находится деревенское кладбище.—Въ народныхъ разговорахъ происхождение горы приписывается то шведамъ, то самимъ яшудинамъ, причемъ въ послѣднемъ случаѣ она опредѣляется какъ мѣсто языческихъ жертвоприношеній и одновременно—какъ укрѣпленіе на случай нападенія непріятелей.

Другая, такого же вида и также считаемая насыпною, гора находится при дер. Рекецяхъ. Называется Винавюсъ (?)

Q Близъ м. Попелянь найденъ каменный топоръ со сверлиной изъ темнозеленаго діорита; длина его 228-мм. Находится въ собраніи Волошинскаго*).—Другой каменный топоръ со сверлиной, изъ Попелянь, находится въ коллекціи Э. Довгирда**).

A Около м. Попелянь, при постройкѣ Либаво-Роменской желѣзной дороги, выкопано было значительное количество бронзовыхъ предметовъ ***). (II).

59) м. ВОРНИ ****) (у крестоносцевъ—Медники), 40°3'—55°45', Ворненской волости, Тельшевскаго уѣзда.

 Около м. Ворни, въ им. Каупы-Скирмунтышки, находятся насыпные валы, которые тянутся по направленію кривой линіи, на протяженіи верстъ двухъ.

j i Въ разстояніи версты на СВ. отъ м. Повондене расположенъ рядъ холмовъ, идущихъ на протяженіи приблизительно V_3 версты, въ направленіи съ З. на В.; общее для всѣхъ ихъ названіе—Спрудзе. У народа нѣкоторымъ особымъ вниманіемъ иользуются два изъ этихъ холмовъ,—самый западный и восточный,—оба они называются пиликальнисами. Больше признаковъ искусственной обработки обнаруживаетъ первый изъ нихъ—западный. Со стороны внѣшней формы, по крайней мѣрѣ, въ верхней своей части, онъ напоминаетъ фигуру усѣченной четырехгранной пирамиды, съ площадью сѣченія около 250 кв. саж. Одною стороною онъ примыкаетъ къ дальнѣйшимъ холмамъ Спрудзе, съ противоположной стороны у него — иоле, а съ двухъ остальныхъ—болота. Непосредственно къ обдѣланной части холма, со всѣхъ сторонъ, примыкаетъ ровъ, а за этимъ—параллельный ему валь. Длина рва около 150 саж., а глубина около четырехъ, длина вала—200 саж, а высота около трехъ. Въ настоящее время вершина холма покрыта дерномъ, а бока густыми древесными порослями, которыя, между прочимъ, по словамъ народа, затрудняютъ указаніе, закрытаго желѣзными дверями, входа въ существующее будто-бы въ горѣ подземелье. — Восточный холмъ представляетъ довольно правильную фигуру усѣченного конуса и сплотивъ покрытъ дерномъ.—Въ одной народной легендѣ горы Спрудзе ставятся въ связь съ другою

*) Гр- Уваровъ,—Археологія Россіи. Томъ II, стр. 140.

**) Pamiętnik Fizyjoğraficzny, T. X, dz. IV, str. 12.

***) Pamiętnik F'izyjoğraficzny. Tom VIII, dz. I*, str. 12.

****) Замѣчательно, между прочимъ/какъ мѣсто, гдѣ дольше всего сохранялось на Литиѣ язычество.

группой холмовъ — Мотерайтись, находящейся въ разстояніи одной версты на Ю. отъ Спрудзе. По этой легендѣ, на Спрудзе и Мотерайтись въ старину жили „милъжинай" (великаны-люди), авѣдолинѣ между горами, гдѣ теперь повонденскій костель, стоялъ громадный котель. Въ этомъ котлѣ „милъжинай" варили „путру" (похлѣбку), которую мѣшали, не сходя съ горъ, одной общей „сомтись" (большая поварская ложка). „Сомтись", также не сходя съ мѣста поочередно передавали „милъжинай" Спрудзе „милъшняй" Мотерайтись и обратно... Въ дополненіе къ этой легендѣ иногда указывается суіществованіе на западномъ холмѣ Спрудзе какого-то зданія, которое впоследствии провалилось въ землю. Говорятъ также, что на горахъ Спрудзе были когда-то шведы, зарывшіе, между прочимъ, здѣсь большой кладъ.

Къ разряду, такъ называемыхъ, пиликальнисовъ долженъ быть причисленъ и, по терминологіи повонденскаго учителя, курганъ, находящійся въ имѣніи Каупы-Скирмунтышки. Высота его около 6 саж., а діаметръ основанія саженой, приблизительно, тридцать. — По народному представленію, онъ былъ священнымъ мѣстомъ языческаго культа. До сихъ поръ, рассказывается въ народѣ, по ночамъ нерѣдко здѣсь слышится ржаніе коней, а иногда нечистая сила сбиваетъ около этого мѣста проезжихъ и прохожихъ съ пути.

∪ Въ двухъ верст. отъ м. Повондене, въ мѣстности Кякуле находится древнее кладбище. — Едва-ли не древняя могила находится таюке и подъ уложенными на подобіе большого креста камнями, на полѣ дер. Нотумше; по крайней мѣрѣ, по словамъ народа, здѣсь погребенъ какой-то воевода или магнатъ. — Есть, наконецъ, указанія на суіществованіе стариннаго кладбища и возлѣ м. Янополь.

∩ Въ 1889 г. на полѣ им. Бордзе былъ найденъ каменный молотокъ. —

Въ торфяномъ болотѣ, расположенномъ при подошвѣ горъ Спрудзе, при обработкѣ торфа, найдены были на глубинѣ сажени два каменныхъ топорика. Одинъ изъ нихъ теперь у ксеядза Бактиса, а другой у владѣльца болота, повонденскаго помѣщика, Сакеля. — Кромѣ того, у пом. Сакеля находится нѣсколько шарообразныхъ камней, величиною въ гусиное яйцо, найденныхъ имъ при раскопкахъ на горахъ Спрудзе. Дары эти впрочемъ едва-ли не пушечныя ядра, — позднѣйшаго, слѣдовательно, времени*).

А Въ концѣ февраля 1892 г., при добываніи гравія возлѣ стараго кладбища при м. Янополь, двое изъ крестьянъ вырыли довольно много древнихъ бронзовыхъ украшеній, часть которыхъ была доставлена въ Ковенскій статист. комитетъ. Наиболее интересная въ находкѣ вещь — это нѣсколько обрывковъ мѣднаго, почернѣвшаго отъ времени, проволочнаго жгута. Наибольшій изъ обрывковъ — около аршина. Жгутъ свить на иодобіе веревки изъ трехъ меньшихъ жгутовъ, свитыхъ, какъ и тотъ, изъ трехъ тонкихъ проволокъ. У двухъ обрывковъ по одному концу склепано и расплющено затѣмъ въ видѣ длинныхъ, изящной формы, древесныхъ листьевъ. Довольно художественный орнаментъ на листьяхъ состоитъ изъ продольной, какъ въ настоя-

*) Сообщ. шилельскаго, іююрской волости, учителя.

щихъ листьяхъ, рельефной жилки, по бокамъ которой на краяхъ листа находятся по двѣ выпуклыхъ, на iVa вершка отстоящихъ одна отъ другой, точки и нѣсколько рѣзныхъ линий, образующихъ три ромбоидальныхъ фигуры. Жгуты эти вѣроятно имѣли значеніе поясной гривны.—Въ находкѣ имѣется нѣсколько бронзовыхъ, разной величины, но одинаковой формы колець—перетей. Кольца довольно грубой работы, согнуты изъ пластинокъ и не спаяны. На расширенной, соотвѣтствующей верхушкѣ, части,—на одномъ кольцѣ—крестообразное украшеніе изъ семи рельефныхъ точекъ и рѣзныхъ черточекъ,—на другихъ, вмѣсто точекъ, выиуклый продольный рубецъ.—Кромѣ того, въ находкѣ оказался длинный шпинець отъ большой фибулы, съ расширенною и завернутою пятою, покрытою такя^е точечнымъ орнаментномъ.—Это, конечно, далеко не всѣ вещи, которыя были открыты въ указанномъ мѣстѣ: часть ихъ разошлась по рукамъ, такъ какъ крестьяне предполагали, что это золото, и часть вещей пожертвовали—было даже въ мѣстный костель*.)— На полѣ им. Бордзе найдены бронзовые ключъ и перстень. Послѣдній не спаянъ и съ утолщеніемъ въ верхней части, орнаментированнымъ поперечными нарѣзами.

На полѣ упомянутого сейчасъ им. Бордзе найдено до 30 штукъ мелкихъ мѣдныхъ монетъ. Еромѣ того, почти съ каждымъ изъ отмѣченныхъ выше холмовъ и кладбищъ у народа соединяется представленіе о мѣстѣ клада.

Въ апрѣлѣ 1882 года на полѣ дер. Борвидзей крест. Антономъ Стеианкусомъ найденъ былъ кладъ, состоящій изъ 24 золотыхъ монетъ. Кладъ этотъ переданъ былъ въ Имп. Арх. Коммиссію, по провѣркѣ которой въ немъ оказались червонцы: трансильванскій—1575 г., города Девелтера—1603 г., венгерскіе 1532 и 1570 гг., богемскій 1580 г., силезскій 1560, голландскій 1605 г., зеландскій 1595 г., для Фризіи 1588 г., утрехтскіе 1587, 1596 и 1603 гг., восемь фрисландскихъ 1588, 1593, 1596 и 1605 гг. II одинъ неизвѣстно какого города—1597 года. Монеты эти переданы на храненіе въ Эрмитажъ **).

60) м- ЛУКНИКИ, 40°9^v—55°54', на р. Вырвитѣ, Лукникской вол., Шавельскаго у. [j] Въ разстояніи 4 версты отъ м. Лукниковъ, при дорогѣ изъ г. Шавлей въ Тельши, находится конусообразной формы холмъ, который носить названіе „Шатри". Окружность его основанія нѣсколько менѣ полуверсты. Окружность верхней площади, при длинѣ ея въ 35 сая^ и ширинѣ въ 27 саж., 96 саж. На юго-западномъ краю площади—яма, глубиною около сажени. Бока холма, за исключеніемъ южнаго, крутые.—На горѣ въ разное время были случаи находки костей и разныхъ металлическихъ предметовъ. — По легендѣ, едва-ли впрочемъ народной, Шатри насыпаль великанъ Алцисъ надъ погребенною здѣсь его женою Яусперитой, для чего потребовалось всего три сапога песку. Первоначально на этомъ холмѣ стояли идолы, въ позднѣйшее же время сюда въ ночь на Ивана Купалу слетались колдуньи на пиръ

*) Прибавленіе къ Ков. губ. вѣдомостямъ, 1892 года, № 26: К. Гукъ,—Археологическая находка.—Иерепеч. въ Археол. извѣстіяхъ и замѣткахъ, 1893 года, № 1, стр. 17.

***) Архивъ Имп. Арх. Коммиссіи, 1882 г., д. № 38.

къ Яусперитѣ, которая сама была колдуней*).—По народному разсказу, Шатри насыпана во время шведскихъ войнъ, для защиты отъ непріятелей, и въ ней есть подземелья.

Лв. Въ деревнѣ Андруцишки случайно найдены были серебряная подкововидная пряжка, четыре бронзовыхъ круглыхъ (блюдообразныхъ) фибулы, четыре бронзовыхъ перстня и обломки двухъ бронзовыхъ плетеныхъ гривенъ. Вещи эти чрезъ С.-Пб. Археологическую Коммисію переданы въ 1898 году въ Виленскій музей древностей **).

61) г. ТЕЛЫШИ, 39°54′—55°59′, на оз. Мاستись.

[-1 По мѣстному преданію, начало Тельшамъ положилъ великанъ Джугась, народный богатырь, вырывавшій огромные дубы и разившій ими нѣмцевъ. Джугась, по тому же преданію, выкопалъ собственными руками и оз. Мастись. Передъ смертію онъ самъ же насыпалъ огромный курганъ, въ которомъ, тѣю его завѣщанію, и былъ погребенъ***). Этотъ курганъ—могила Джугаса, по народному иредставленію, и есть тотъ холмъ, который находится въ разстояніи верстъ 3—4 отъ Тельшъ, по дорогѣ въ Ольсяды, при дер. Джугиняны, и который до сихъ поръ называется горою Джугаса.—Холмъ этотъ отъ другихъ сосѣднихъ возвышенностей отдѣляется съ З. и С. болотистой долиной, а съ Ю. и В.—рѣчкой Дурбиной. Въ горизонтальномъ сѣченіи онъ имѣетъ форму не вполне правильнаго овала, съ наибольшимъ протяженіемъ съ ЮВ. на СЗ., и поднимается въ высоту метровъ до 30; бока очень крутые, такъ что подъемъ на гору очень затруднителенъ.—На юго-восточномъ краю верхней площади—курганообразная насыпь, и рядомъ съ нею двѣ четырехугольныхъ ямы, можетъ быть, образовавшіяся вслѣдствіе вынутія отсюда земли для насыпи ****).

Съ горою Джугаса соединяіртея три слѣдующихъ, записанныхъ на мѣстѣ г. Довгирдомъ ***•*), легенды.

1. Разъ Дя^угась встрѣтился въ лѣсу съ дьяволомъ, и тотъ предлояшль ему состязаться въ силѣ и ловкости. Условились, что тотъ, который выйдетъ побѣдителемъ, получить съ другого иолную шапку золота... Начинаетъ дьяволь. Онъ беретъ камень и такъ сжимаетъ его въ рукѣ, что камень обращается въ мягкую глину.—„Сдѣлаешь такъ, князь (Джугась)“?—„Сдѣлаю почище, потому что такъ стисну камень, что изъ него потечетъ вода“: беретъ свѣжій сыръ и, сжавъ его, показываетъ текущую сыворотку.—„Хорошо“, согласился дьяволь, „но кто броситьвыше камень“?... Дьяволь бросилъ камень вверхъ, который только на друтой день упалъ на землю. Князь въ это время изловилъ воробья и, когда чертовскій камень упалъ, бросилъ его вверхъ: ждуть день, два, три... не падаетъ.—Дьяволь морщится, но соглашается: „выигралъ ты, князь, и на этотъ разъ, но испробуемъ, кто лучше бѣгаетъ?“—„Чтобъ я съ тобой

*) Синь Отечества, 1837 г. У» 185: Юевичъ,—Исгюлиновы горы и могилы въ Лыгвѣ.

**) Каталогъ музея, дополнение 1-е. Отд. Г, №лъ 2629—39.

***) Ср. Baliński,—Starożytna Polska. Tom III, стр. 523; также Jucewicz,—Wspomnienia Żmudzi, str. 87

и сл.

****) На сѣверо-западномъ краю вершины часть гшоади обнесена кольцеобразнымъ валомъ, но это—остатки позднѣйшаго сооруженія,—бывшей на горѣ бесѣдки.

*****) Wisła, tom III, 1889 г., str. 386—8.

бѣгалъ! да тебѣ не обогнать и моего сына, который вонъ-тамъ подъ межой лежить: потягайся съ нѣтъ, и того для тебя довольно"; и указаль ему на зайца, котораго дьяволь обогнать не могъ. — Изморенный и измученный дьяволь, радъ не радъ, — пошелъ за деньгами; а Джугасъ прорваль свою шапку и подставиль ее для золота. И намучилъ же дьяволь, пока не напоилилъ шапки деньгами, иотому что предвари-тельно долженъ былъ насыпать цѣлую горку золота, — до той высоты, на которой Джугасъ держаль шапку. Когда дьяволь кончилъ свою работу, князь обнаружилъ, какъ онъ его обошелъ. Дьяволь, видя себя одураченнымъ, началъ просить князя, чтобы онъ надъ нимъ смиловался и не обманываль его такъ. Князь на это отвѣтилъ: „тетерь мнѣ деньги очень нужны, тг я беру ихъ у тебя только въ долгъ, потому что все это считаю за шутку; приходи за ними ко мнѣ, когда всѣ листья опадуть съ деревьевъ". — Дьяволь радъ, что срокъ недалекъ, потому что былъ уже конецъ лѣта. — Съ нетерпѣніемъ ожидалъ дьяволь осени, и, когда на лиственныхъ деревьяхъ уже ни одного листка не осталось, явился къ князю и наиомнилъ о деньгахъ. — Тутъ Джугасъ указаль ему на хвойный лѣсъ и спросиль: „а тѣ когда опадуть?" — Дьяволь ничего не отвѣтилъ, — какъ пришелъ, такъ иушелъ, нопорѣшилъ отомстить... Узналъ, какъ разъ князь заснулъ на своемъ золотѣ недалеко отъ Тельшъ, скликаль всѣхъ чародѣекъ съ околицы и, при ихъ помощи, насыпаль огромную гору надъ Джугасомъ и золотомъ. — Такъ погибъ князь Джугасъ и такъ произошла его могила.

II. Жиль нѣкогда властитель безконечныхъ лѣсовъ, великанъ, — именемъ Джугасъ. Обиталь онъ въ темнѣйшихъ чащахъ глухихъ лѣсовъ. Когда чихаль, деревья ему кланялись; когда кашляль, боръ дрожжалъ; а какъ зѣвнетъ, стада дикихъ птицъ и звѣрей отвѣчаютъ ему хоромъ. Спаль онъ долго на мягкомъ ложѣ изъ листьевъ, наконецъ пробудиль его предъ восходомъ солнца избытокъ силъ. Всталъ Джугасъ, расправиль члены; голова его поднималась выше первобытныхъ лѣсовъ, око господствовало надъ всѣмъ царствомъ, даже до границъ. Утро было вѣтряное; взоръ устремилъ въ неизмѣримую даль и остановишя тамъ, гдѣ въ отдаленной мглѣ исчезаетъ конецъ земли. Великанъ отправилъ въ путь, — къ солнцу. Когда шелъ, трава въ лугахъ волновалась какъ бурное море, земля дрожала, звѣри въ страхѣ разбѣгались, А первобытныя деревья падали подъ его ноги. Что III шагъ — то семь миль: обувь у него была волшебная. Три раза обошль онъ кругомъ свѣта, три раза измѣряль шагами землю вдоль и поперегъ, наконецъ воротиілся и отрясь пыль съ обуви; темной мглой унеслась она высоко и упала горою на землю. — Въ горѣ той была огромная пещера, въ которой и посвлился Джугасъ, — на почъ возвращался въ иее, а утромъ вставаль на работу.

Вырываль самые большіе изъ всѣхъ окружныхъ деревьевъ и бросаль ихъ предъ собою, и гдѣ они надали, имѣль тутъ быть городъ. На томъ мѣстѣ, гдѣ упали деревья, собирались на сходъ колдуньи. Онѣ призвали на помощь злыя силы, для защиты своихъ правъ на излюбленное мѣсто, однако не могли вступить въ открытую борьбу съ Джугасомъ, потому что онъ въ одно изъ своихъ путешествій получилъ отъ солнца талисманъ, который дѣлаль недѣйствительными всѣ ухищренія нечистыхъ силъ. Начали такимъ образомъ постепенную борьбу. Что ночь, когда Джугасъ уда-

лялся на покой, вырывали землю из-под заложенного города и сгребали въ подземную пещеру цѣлодневный трудъ великана. Джугаса не поразила эта странность, каждодневно отработываль онъ то, что ночная мгла уничтожала. Битва продолжалась долго, наконецъ изъ бездонной пропасти выступила вода, залила все мѣсто битвы и облегчила великану побѣду.

Съ того времени мѣстомъ сборищъ колдуній стала гора Патрія*, насыпанная изъ земли, вырытой изъ-подъ фундамента города и иеренесенной цѣлыми полками всякихъ фурій на то мѣсто, гдѣ гора теперь находится.

Джугасъ докончилъ начатое дѣло, построилъ городъ на берегу озера, вырытаго колдуньями, II назвалъ его Толи-шіось (далеко тѣ).

Когда, утрудившись, заснулъ въ своей пещерѣ, земля замкнула входъ... и съ тѣхъ поръ гора, насыпанная изъ пыли, которая осѣла на обуви путешествующаго великана, стала мѣстомъ его упокоенія и называется горою Джугаса.

III. Вблизи теперешней могилы Джугаса былъ въ старину священный лѣсъ, при которомъ состоялъ жрецомъ нѣкій Убуртасъ, имѣвшій дочку Австелю, которая была вайделоткой. Австеля повстрѣчалась съ княземъ Джугасомъ... и слюбились. Когда Убуртасъ узналъ объ ихъ недозволенной любви, приказалъ ихъ изловить и сожечь обоихъ вмѣстѣ. Но любя больше жизни свою дочку, Убуртасъ въ ту минуту, когда костеръ заиылалъ, самъ вскочилъ на него, чтобы умереть вмѣстѣ съ дочкою.—Люди, желая всѣхъ ихъ троихъ почитать, насыпали имъ ту могилу на томъ мѣстѣ, гдѣ они сгорѣли на кострѣ,—Убуртасу—за его родительскую любовь, Австелѣ—за ея пригожество, Джугасу—за его доблесть.

Первая изъ этихъ легендъ, съ замѣною Джугаса Убуртасомъ и съ нѣкоторыми незначительными видоизмѣненіями, приводится также у Юцевича и, со словъ послѣдняго, буквально новторяется у Л. Семенскаго **).

Кромѣ приведенныхъ легендъ, въ народѣ немало вращается и другихъ разныхъ рассказовъ, соединенныхъ съ горою Джугаса; то, на примѣръ, говорятъ о зарытой въ горѣ, во время шведскихъ войнъ, костельной утвари, то о нахожденіи здѣсь заклатаго клада. Вообще, до послѣдняго времени гора служить у окрестныхъ жителей предметомъ суевѣрнаго страха и почитанія.

У подножія горы Джугаса, съ южной ея стороны, на обнаруживающей невысокій подъемъ площади иаблюдается нѣсколько небольшихъ концовъ, при зондированіи которыхъ обнаруживается присутствіе въ нихъ камней***).

А Въ одномъ изъ кургановъ Телылевскаго уѣзда найдена была бронзовая пластинчатая гривна съ подвѣсками—бубенчиками****),—вѣроятно та, которая хранится теперь въ Виленскомъ музеѣ, подъ № 656. Отд. Б. *****).

*) См. Лукники.

***) Podania i legiendy Polski, Rusi i Litwy, str. 138.

****) T. Dowgird,—Pilokalnie,—Wisła, tom III, str. 384.

*****) Труды 1 Археологическаго съѣзда, стр. 151.

*****) в. Покровскій,—Виленскій музей древностей, Табл. VIII, № 5.

62) м. ОКМЯНЫ, 40°27'—56°15', на р. Добикинъ, Окмянской волости, Шавельскаго уѣзда.

□ Въ разстояніи 3 версты отъ мѣст. Вегеры находится, такъ называемое, Локавское городище. Верхняя площадь его равняется приблизительно десятинѣ. У окрестныхъ жителей городище пользуется репутаціею мѣста страховъ и поэтому, между прочимъ, не распахивается. У народа съ нимъ соединяются слѣдующихъ два разсказа. I) Прежде на городищѣ былъ замѣтнѣе входъ въ подземелье, откуда каждый вечеръ выходила дѣвица съ подошникомъ. Разъ пастухи въ шутку бросили въ подземелье шапку одного изъ подпасковъ. Тотчасъ, вслѣдъ за этимъ, изъ подземелья вышла дѣвица съ шапкою и поднесла ему её,—полну золота. Вскорѣ послѣ этого стали копать гору и другіе, но денегъ не находили. II) Разъ крестьянинъ, проѣзжая съ возомъ хлѣба мимо городища, заснулъ: проснувшись, нашель въ телегѣ мѣшокъ, вмѣсто зерна наполненный золотыми деньгами*).

□ Около д. Вегеры въ одномъ мѣстѣ попадаются человѣческія кости совмѣстно съ разными металлическими вещами, каковы, на примѣръ, узкіе желѣзные топоры, мечи, копья, мѣдные перстни, пряжки и булавки. Послѣднія, между прочимъ, имѣютъ въ длину обыкновенно около 2 вершковъ, и головка ихъ—въ формѣ вилокки съ заканчивающимися шариками зубцами.—Мѣсто это, очевидно, доисторическій могильникъ.

Стародавнимъ кладбищемъ считается въ народѣ также одно мѣсто при дер. Кережи, хотя никакихъ признаковъ кладбища здѣсь нѣтъ.

р При распашкѣ полей въ односельѣ Кейды II были находимы каменные топоры, которые обыкновенно синяго цвѣта и имѣютъ въ длину около 2 вершк. Топоры эти находятся теперь у владѣльца односелья.—Каменный топоръ и иоловина такого же предмета есть у мѣстнаго, окмянекаго, волостнаго писаря.—Мѣстные жители называютъ каменные топоры просто топориками и считаютъ ихъ древнимъ предметомъ, однозначнымъ съ современными желѣзными топорами.

Х Около деревни Сугинты иопадается въ одномъ мѣстѣ много человѣческихъ костей.

А Въ качествѣ отдѣльныхъ находокъ въ районѣ Окмянской волости должно быть отмѣчено нѣсколько древнихъ предметовъ, находящихся у мѣстнаго волостнаго писаря. Кромѣ упомянутыхъ каменныхъ топоровъ, здѣсь есть три булавки, изъ которыхъ одна съ головкою въ видѣ крестика, двѣ пряжки и перстень. (П.).

63) м- ВЕКШНИ, 40°10'—56°14', на р. Вентѣ, Векшнянской вол., Шавельскаго у.

□ На землѣ им. Гиволи, на правомъ берегу р. Вывиты, находится городище. Оно представляетъ собою, едвалишь замѣтно поднимающійся надъ сосѣднею площадью, круглый холмъ, обведенный съ трехъ сторонъ ровомъ, а съ четвертой—западной круто обрывающійся къ р. Вывитѣ. Длина рва 200 шаговъ, глубина, по склонамъ боковъ, отъ трехъ до 8 шаговъ. Окружность всей площади городища 250 шаговъ.

*) Архивъ Им». Арх. Коммисіи, 1888 г., дѣло № 13.

y t Пососѣдству съ указаннымъ сейчасъ городищемъ, съ южной его стороны, наблюдается древній могильникъ,—это такихъ же размѣровъ, какъ и городище, площадь, почти сплошь иокрытая небольшими могильными холмиками. При раскопкахъ здѣсь были находимы человѣческія кости.

Другой могильникъ паходится въ разстояніи 3 верстѣ отъ Векшной, по дорогѣ въ Окмяны. На немъ стоитъ старый дубъ, которому, по народному повѣрью, поклонялись еще язычники. Могилы здѣшнія считаются у народа крыжацкими.

Наконецъ, слѣды древняго могильника наблюдаются и въ мѣстечкѣ Векшняхъ, на правомъ берегу р. Венты. (П.).

64) м. ТЫРКШЛИ, $39^{\circ}59'$ — $56^{\circ}16'$, на р. Вентѣ, Тыркшлевской волости, Тельшевскаго уѣзда.

[^]щр[^] По рассказамъ, въ разстояніи полуверсты на ЮЗ. отъ м. Тыркшлей, не очень давно былъ замѣтенъ дугообразный ровъ(?), длиною около версты и шириною сажени въ три. Мѣстные жители объясняли его въ смыслѣ защитнаго сооруженія изъ временъ шведской войны.

I j При дер. Явтокахъ, на лѣвомъ берегу Венты находится, такъ называемая, насыпная гора.—Возлѣ окол. Довборъ, на берегу рѣчки Вишеты, при впаденіи въ нее ручейка Штулписа, находятся двѣ такихъ же горы, изъ которыхъ одна круглой формы, а другая—съ четырехугольнымъ основаніемъ и острою вершиною. Съ одной стороны этихъ горъ наблюдаются слѣды вала.

y / Рядомъ съ указанными сейчасъ горами, при окол. Довборахъ, находится древнее кладбище, гдѣ выкапывали человѣческія кости бѣльшихъ, сравнительно съ обыкновенными, размѣровъ. — Древнее кладбище было также и на самомъ мѣстѣ Тыркшлей: здѣсь, лѣтъ около 40 тому назадъ, на огородѣ еврея Лапиды Ицыка вырытъ былъ человѣчешкій черепъ, а при немъ найдены были желѣзный, вѣсомъ въ полфунта, ключъ и глиняный, емкостью въ четверть гарнца, горшокъ съ старинными монетами.

X При дер. Курмайце р. Вента во время весеннихъ разливовъ вымываетъ нерѣдко человѣческія кости.

A Въ дер. Заставцахъ, на поляхъ находили и теперь еще находятъ разныя мѣдныя вещи, напр., кольца и т. п. (У. П.).

65) м. НЕВОРАНЫ, $39^{\circ}56'$ — $56^{\circ}6'$, Гадоновской вол., Тельшевскаго уѣзда.

п Въ разстояніи 1 версты на Ю. отъ им. Бужаны, въ одномъ изъ урочищъ имѣнія находится, такъ называемая, насыпная гора, или пиликальнисъ. По своей формѣ она представляетъ небольшое круглое возвышеніе съ отлогими, удобными для вѣзда, боками. Площадь ея нѣсколько болѣе 80 квадр. саж. На вершинѣ, съ южной стороны, наблюдается невысокій насыпной валъ. Вблизи горы находится довольно большой прудъ.

66) им. БЕРНАТОВЪ, 39°45'—55°56', Бернатовской вол. (вол. пр. въ д. Паукштакахъ), Тельшевскаго уѣзда.

[J] Въ разстояніи 150 саж. отъ м. Леплавокъ, по дорогѣ въ г. Телыпи, находятся двѣ, считаемыя насыпными, горки. На одной изъ нихъ, расположенной по лѣвую сторону дороги, стоялъ, говоритъ народъ, большой и красивый дворецъ, а на другой,—по правую сторону дороги,—былъ какой-то храмъ—Старики утверждаютъ, что въ прежнее время на второй горѣ попадался кирпичъ и тесанный камень.

X Jh Въ полуверстѣ отъ м. Леплавокъ, по той же тельшевской дорогѣ, въ торфяномъ болотѣ разъ найдена была, на глубинѣ одной сажени, человѣческая кость (голень) II рядомъ съ нею безформенный кусокъ желѣза.

ф На леплавскихъ поляхъ, въ разныхъ мѣстахъ, попадаются иногда старинныя серебряныя и мѣдныя монеты.

67) м. ОЛЬСЯДЫ, 39°42'—56°2', на р. Вардавѣ, Ольсядской вол., Тельшевскаго у.

[J] У м. Ольсядь, на СЗ., на берегу ручья есть насыпной валъ, идущій по направленію сторонъ трехугольника, обращеннаго вершиною на СЗ. Народъ смотритъ на него, какъ на военное укрѣпленіе и сообщаетъ, что лѣтъ около 30 тому назадъ здѣсь были находимы чугуныя ядра*).

У западной окраины дер. Алки**), на берегу рѣчки Сруи, находится конусообразной формы холмъ, высотой въ 4 саж.; называется—„Алкасъ-кална"***).—По народному вѣрованію, здѣсь, въ языческія времена, литовцы приносили жертвы богамъ ****).

Подобный же холмъ находится близъ сѣверной окраины дер. Посруе, въ 8 верст. отъ м. Ольсядь; называется „панунъ-кална", т. е. дѣвичья гора. Въ объясненіе такого названія народъ рассказываетъ, что прежде на горѣ находился храмъ. Во время шведской войны въ этомъ храмѣ нѣсколько дѣвицъ, запершись, молились о своемъ спасеніи отъ непріятелей; тѣмъ не менѣ всѣ дѣвицы были шведами перебиты, а самый храмъ разрушенъ.—Теперь на этой горѣ ставятъ деревянныя кресты.

у / Въ разстояніи 30 саж. на Ю. отъ ольсядскаго народнаго училища находится древнее кладбище. На немъ обыкновенно стоятъ 2—3 деревянныхъ креста, которые, въ случаѣ разрушенія, замѣняются новыми.

X При починкѣ ольсядскаго костела найдено человѣческое(?) ребро, длиною въ аршинъ и шириною въ вершокъ. Ребро это и теперь хранится въ костелѣ.

*) Это, очевидно, городище возбуждаегь особый интересъ по находкамъ на немъ римскихъ—императорскихъ монетъ: см. ниже.

**) Вѣриѣ,—по словамъ ольсядскаго учителя,—Ауки—отъ лит. „аукаутъ"—приносить жертву. — Не обусловливается-ли это толкованіе взглядомъ народа, какъ сейчасъ увидимъ, на находящійся при этомъ деревнѣ холмъ.

***) По словамъ учителя,—вѣриѣ-бы, Аука-кална".

****) Учитель сувалкской губерніи Н. Л. Кречинскій упоминаетъ объ этой горѣ, какъ о мѣстѣ, по иреданію, бывшаго города, и указываетъ вблизи ея мѣстность съ наименованіемъ Лауме,—литовское божество—живущія по кустарникамъ дѣвушки-шалуньи. — Бѣстникъ археологіи и исторіи, 3 вып. 1885 года, стр. 69-80.

ф Около указанного выше ольсядскаго городища учителемъ мѣстной школы, Максимовымъ, найдены три мѣдныхъ монеты*). „Первая монета изъ желтой мѣди съ надписью на одной сторонѣ: „Манеть ульtima цело". На другой сторонѣ изображень римскій воинъ въ одѣяніи и съ факеломъ въ рукѣ, и кругомъ надпись: Ауть нигель „ауть цезарь".—Другая монета тоже желтой мѣди, надпись можно прочитатъ только нѣкоторую. На другой сторонѣ изображень человекъ, сидящій на стулѣ, у ногъ его мечъ, кругомъ надпись: „перпетіусъ", а остальную трудно прочестъ. На другой сторонѣ изображена человекъчья голова, украшенная лавровымъ вѣнкомъ; надпись можно прочестъ слѣдующую „Антонипусъ Ріусъ".—Третья монета красной мѣди. На одной сторонѣ изображены двѣ крестообразно стрѣлы, вверху корона, внизу 1347 по сторонамъ буквы: і, ѳр, съ другой стороны стрѣль буквы С. М. На обратной сторонѣ буквы Ф. Т. и съ каждой стороны буквы по одной коронѣ, съ четырехъ сторонъ по одной".

68) м. СЯДЫ, 39°45'—56°10', на р. Вардавѣ, сядсеой вол., Тельшевскаго уѣзда.

ц Около д. Попорци есть, считаемая насыпною, полукруглой формы гора. Длина ея, въ направленіи съ СВ. на ЮЗ., 100 саженой, высота около 10. — У народа гора извѣстна подъ именемъ шведской. (П.).

69) м. ИЛЮКИ, 39°31'~56°17', Иллокской вол., Тельшевскаго уѣзда.

л Нѣкоторый интересъ, по своему наименованію, представляетъ гора, находящаяся при дер. Аргива: называется Алкасъ. На ней старое, но, повидимому, католическое кладбище. (П.).

70) м. ЖИДЫКИ, 39°41'—56°20', Жидыковской вол., Тельшевскаго уѣзда.

л При д. Водагъ, на берегу р. Вардавы находится продолговатой формы холмъ, извѣстный подъ именемъ пиликальнисъ. Окружность его около 140 шаговъ, поперечникъ 10 саж. Въ холмѣ этомъ бывали случаи находки человеческихъ костей.— У народа пиликальнисъ считается могилою изъ войны 12-го года.

л При дер. Скеры есть гора, гдѣ, при добычѣ гравія, выкапываютъ человеческія кости, обрывки цѣпочекъ и обломки другихъ металлическихъ предметовъ, что указываетъ на гору, какъ на мѣсто доисторическаго могильника. (П.).

71) м. ШКУДЫ, 39°13'—56°16', на р. Лубѣ, Шкудской вол., Тельшевскаго уѣзда.

л Х А Около дер. Путкали, при слияніи двухъ рѣчекъ, — Бартавы и Арлы находится возвышенность, извѣстная подъ именемъ „пились". Она круглой формы и имѣетъ въ діаметрѣ 20 — 30 саженой, а въ высоту саженой шесть. Бока ея обросли кустарникомъ и деревьями, а на вершинѣ находится кольцеобразный валъ, площадь внутри котораго распахана. Высота вала болѣе сажени. Вѣздъ на гору съ юго-восточной стороны. Въ прежнее время, при запашкахъ находящагося на горѣ поля, попадались мѣдныя стремена и короткіе, изъѣденные ржавчиною, мечи; а въ

*) Во избѣжаніе субъективизма, приводимъ дословное описаніе монетъ учителемъ. Несмотря на всю примитивность описанія, въ первыхъ двухъ монетахъ легко узнаются римскія—императорскія, а въ послѣдней—скандшавскій ѳръ 1347 г.

1882 году, когда, по поводу устройства мелышчной плотины, Са этой горѣ производились раскопки, найденъ былъ глиняный гробъ, толщиною дюйма въ три, съ чело-вѣческими костями. — Происхожденіе горы народъ относитъ ко времени шведскихъ войнъ, причеиъ указываетъ и мѣсто, откуда взята земля для насыпи,—это находящійся у сѣверо-восточной стороны подошвы горы прудъ, отличающійся замѣчательно большою глубиною.

Другая, пользующаяся яѣкоторымъ особымъ вниманіемъ, горка (пилале) находится на землѣ кр. Ковнацкаго, въ дер. Кійвіеляхъ *).

Невдалекѣ отъ дороги изъ Шкудь въ Александрію наблюдается третье городище,—красивая гора съ маленькою теперь наверху ея часовнею.—Мѣстные жители говорятъ о существованіи здѣсь въ старину города,—можетъ быть, по предположенію г. Вольтера **),—Борейкова, въ которомъ еще въ 1568 году насчитывалось 93 двора, и который теперь исчезъ безслѣдно.

* * *

72) м. ДОРБЯНЫ, 38°55'—56°2', на р. Дорбѣ, Дорбянской вол., Тельшевскаго у.

[j] Въ разстояніи версты на В. отъ д. Ауксуды, на деревенскомъ пастбищѣ находится городище, извѣстное подъ именемъ „Кулю-пиле". Расположено оно въ ровной каменистой мѣстности, на краю (съ В.) болота—Данникше, и представляетъ собою часть ровной плогцади, обнесенную каменнымъ двухъяруснымъ кольцеобразнымъ валомъ. Ширина иослѣдняго въ основаніи около 4 саж., а въ основаніи верхняго яруса 3 аршина. Длина вала 118 шаговъ, а діаметръ замыкаемой имъ площади 45 шаговъ. Почва на городищѣ болѣе темнаго цвѣта, чѣмъ на окружающей его площади.— У мѣстныхъ жителей городище считается мѣстомъ бывшаго здѣсь когда-то замка (дварсь) и пользуется репутаціею мѣста страховъ, вслѣдствіе чего его избѣгаютъ посѣщать даже и днемъ.

Въ разстояніи 100 саж. на З. отъ дер. Старыя Импильты находится, такъ называемая, насыпная гора или, пожмудски, „пила-калнсь". Расположена она на берегу р. Алки (Свѣята Аа тожь), которая и омывала ее съ В. и Ю., съ остальныхъ сторонъ былъ валъ, который замѣтенъ отчасти и до сихъ поръ. Форма горы, въ горизонтальномъ сѣченіи, овальная, съ наибольшимъ протяженіемъ съ З. (шире) на В. Окружность основанія 445 шаговъ. Склоны горы крутые, длиною, по ихъ направленію, западный въ 42 шага, сѣверный отъ 31 до 50 шаговъ, восточный 35—40 шаговъ, и южный 27—30 шаговъ. Въ верхней части склоны представляютъ собою два концентрическихъ вала, образующіе, такимъ образомъ, своимъ промежуткомъ ровъ, шириною около сажени, глубиною въ полъ аршина и длиною, которая вмѣстѣ съ тѣмъ выражаетъ и среднее протяженіе валовъ, въ 295 шаговъ. Въѣздъ на гору—въ видѣ спиралеобразной дороги, которая начинается при основаніи горы, на СЗ., и оканчивается вверху на ЮЗ., гдѣ она и разрываетъ опоясывающіе верхнюю площадь валы. Другой разрывъ валовъ наблюдается на восточной сторонѣ, гдѣ, повидимому, начи-

*) Архивъ Импер. Арх. Коммиссіи, 1888 г., дѣло № 13.

**) Жмудскія городища и древнія урочища Тельшевскаго уѣзда—Пам. кн. Ковенской губ., на 1888г*

нался спускъ къ рѣкѣ. Верхня площадь горы представляет собою котловину съ протяженіемъ съ З. на В. въ 25(спускъ съ вала)+75(центръ котловины)+12(подъемъ на валь), итого—112 шаговъ, а съ С. на Ю. 27+42+13=82 шага. Почва на горѣ одинакова съ сосѣднею площадью; по мѣстамъ, впрочемъ, попадаются угли.— Вслѣдствіе устройства пососѣдству водяной мельницы, гора въ настоящее время окружена съ трехъ сторонъ водою. — По народной молвѣ, пиликальнисъ насыпанъ во время шведской войны*).

Въ разстояніи іуз верст. на СЗ. отъ предыдущаго пиликальниса находится третье, называемое жмудинами „каресъ кална“, городище. Оно представляет собою часть мысового выступа между р. Свентой—съ З. и оврагомъ—съ ЮЗ. Отъ материка отдѣляется двумя валами. При общей ширинѣ — въ $i^{1/2}$ саж. и высотѣ — въ $\frac{1}{4}$ саж., внутренней валь имѣеть въ длину 35 шаг. а виѣшній 80 шаговъ. Разстояніе отъ мыса до внутренняго вала около 40 шаговъ, а до виѣшняго около 115.—У мѣстныхъ жителей, какъ и предыдущій пиликальнисъ, „каресъ кална“ считается укрѣпленіемъ изъ временъ шведскихъ войнъ.

На С. отъ д. Старья Импильты, вправо отъ дороги въ м. Шкуды, есть холмъ, язываемый „Алка калнсъ“. Склоны его покаты, и никакихъ искусственныхъ сооружений на немъ не замѣтно; не существуетъ также о немъ никакихъ сказаній и у народа.

Пятый, въ районѣ Дорбянской волости, пиликальнисъ, извѣстный подъ именемъ „шведскихъ окоповъ“, находится въ разстояніи версты на ЮЮЗ. отъ им. Ъздайцы. Онъ представляет собою песчаный холмъ, круто поднимающійся на сѣверной сторонѣ до высоты 4—5 метровъ и постепенно понижающійся въ направленіи на Ю. Съ этой, южной, стороны наблюдается насыпной дугообразный валь, высотой въ 7—8 метровъ, который вмѣстѣ съ естественными сѣверными краями холма замыкаетъ круглую котлообразную площадь, величиною около 100 шаговъ въ діаметрѣ. Наблюдаемая при концахъ вала, съ В. и З., пониженія площади — это, очевидно, вѣзды на городище**).

v~/ Въ разстояніи ^BU версты на ССЗ. отъ им. Дмитрова, на берегу долины р. Тенжи, въ полуверстѣ отъ послѣдней, находится могильникъ, который въ 60-хъ годахъ былъ предметомъ изслѣдованія Гревингга***). Существованіе этого могильника открыто было случайно,—при добываніи здѣсь песку, когда найдено было нѣсколько археологическихъ предметовъ.—Гревингомъ лично открыта здѣсь на глубинѣ 120 ст. одна могила,—это расположенные на пространствѣ 120X60 кв. сантим. разные пред-

*) Въ сообщеніи объ шішільтскош. шіликальнисѣ мѣстнаго лѣсничаго высказывается догадка о тождествѣ этой горы съ укрѣпленіемъ Аа-шлікъ, въ которомъ укрылись тевтонскіе рыцари послѣ пораженія ихъ жмудинами подъ Кретингеномъ въ 1263 году, и которое, т. е. укрѣпленіе, Рутенбергъ напрасно, по словамъ лѣсничаго, отыскиваетъ по берегамъ курляндской Аа.

**) С. Grewingk.—Ueber heidnische Gräber Russisch Litauens: Verhandlungen der gelehrten Estnischen Gesellschaft zu Dorpat. VI Band, 1 u. 2 Heft, S. 35. Тутъ же и догадка о значеніи этого городища—въ смыслѣ доисторическаго укрѣпленія, куда, въ случаѣ ожидаемаго непріятели, окрестные жители сносили свои пожитки и гдѣ защищались отъ нападенія непріятели.

***) Ibidem, стр. 7 и слѣд.

меты и незначительные остатки двух костяков,—взрослого субъекта и десятилѣтней, приблизительно, можетъ быть, дѣвочки. Ирисутствіе въ могилѣ послѣдней Гревингкъ объясняетъ обычаемъ литовцевъ убивать на могилѣ нѣкоторыхъ умершихъ и погребать вмѣстѣ съ ними плѣнниковъ, рабовъ и т. п. Оба костяка, судя по незначительнымъ ихъ остаткамъ, были обращены головою на Ю., причемъ старшій субъектъ былъ помѣщенъ въ могилѣ, повидимому, въ скорченномъ положеніи.— Изъ предметовъ на днѣ могилы оказались: а) разломанный на четыре части, свитый изъ трехъ бронзовыхъ проволокъ жгутъ, длиною въ 1030-мм, служившій, можетъ быть, шейнымъ обручемъ, и свернутый въ формѣ спирали жгутъ изъ двухъ бронзовыхъ II одной желѣзной проволоки,—дѣтскій, повидимому, нашейникъ, б) четыре подковообразныхъ бронзовыхъ пряжки (саксты), съ загнутыми вверхъ и оканчивающимися шариками концами, в) двѣ бронзовыхъ лировидныхъ пряжки и двѣ пары такихъ же, соединенныхъ кольцами, петель,—остатки, можетъ быть, поясовъ, г) желѣзная широкая и длинная бляха,—можетъ быть,—поясъ, а можетъ быть, и сѣдельная подпруга, д) бронзовая спираль, внутри которой дерево,—часть рукоятки топора, пики и т. п., е) янтарная буса и обломки мѣдной проволоки неопредѣленнаго назначенія, ж) желѣзные,—яожъ, двѣ пики, дротикъ, ширококлиновый топоръ, кресало и конскія, самыя простыя, удила, и, наконецъ, з) четыре глиняныхъ лѣпныхъ сосудика цилиндрической формы.—Никакихъ признаковъ гроба въ могилѣ не обнаружено. Въ верхнихъ слояхъ насыпанной надъ могилою земли наблюдались слѣды огня, и найдены были два гончарныхъ глиняныхъ горшка: все это, по предположенію Гревингка, остатки погребальной тризны. — Кромѣ добытыхъ изъ описанной сейчасъ могилы вещей, найдено было нѣсколько предметовъ и вмѣстѣ случайной раскопки, послужившей, какъ сказано выше, къ обнаруженію дмитровскаго могильника, именно: 1) головное украшеніе въ видѣ нанизанныхъ на желѣзную проволоку бронзовыхъ бусъ-колечекъ, 2) заупітца въ формѣ довольно широкаго (8-мм) бронзоваго кольца, 3) такой же, какъ въ предыдущей могилѣ, шейный обручъ, 4) такая же, какъ тамъ орнаментная бронзовая спираль, 5) буса изъ темно-голубого стекла, цилиндрической формы, съ продольными на боковой поверхности бугорками, 6) бронзовая булава, съ головкою въ формѣ четырехконечнаго креста и съ подвѣшенными къ ней на треугольной бляшкѣ бубенчиками, 7) бронзовая, какъ въ предыдущей могилѣ подковообразная пряжка и 8) обломки бронзовой, повидимому, ножной спирали. — Всѣ предметы изъ дмитровскаго могильника находятся теперь въ музеѣ эстонскаго общества въ Юрьевѣ*).—Этнографическій и хронологическій вопросы по отношенію къ этому могильнику рѣшаются Гревингомъ въ смыслѣ принадлежности могильника жмудинамъ, изъ временъ первыхъ попытокъ распространенія среди ихъ христіанства (XIII в.).

Другой, также обслѣдованный Гревингомъ **) и одновременный съ дмитровскимъ, могильникъ находится близъ берега той же р. Тенжи, въ 200 шагахъ отъ

*) П. Е. Hartmann,—Das Vaterländische Museum zu Dorpat; Verhandlungen der gelehrten Estnischen Gesellschaft, Band VI, H. 3 u. 4, Register des Ortsnamen—Dimitroff.

**) Ueber heidnische Gräber Russ.-Lit., S. 35 и слѣд.

фол. Ъздайцы. Поводомъ къ обнаруженію его послужили неединичные факты находокъ разныхъ предметовъ, во время зарыванія здѣсь на зиму картофеля. Вслѣдствіе порчи этого могилытка картофельными ямами, Гревингу удалось открыть здѣсь только одну болѣе или менѣе цѣльную могилу, и то, впрочемъ,—съ нарушеннымъ уже положеніемъ костяка. Въ этой могилѣ найдены были: 1) такая же, какъ и въ Дмитровѣ, заушница, 2) желѣзный ножикъ съ дубовымъ черенкомъ и двумя, на послѣднемъ, бронзовыми наперстками, 3) желѣзное кресало, и 4) браслетъ изъ бронзовой пластинки, шириною въ 12-mm (при концахъ—8-mm), орнаментированный ромбоидальными нарѣзами и кружками.—Изъ находокъ болѣе рапняго времени въ распоряженіе Гревинга переданы были: обломки шейнаго обруча, три подковообразныхъ фибулы и восемь штукъ браслетъ. Всѣ эти предметы одинаковы съ выше указанными, причемъ орнаментъ на браслетахъ разнообразится поперечными нарѣзными линиями II завитками.—Предметы ѡздайцкаго также, какъ и дмитровскаго, могильника находятся теперѣ въ музеѣ эстонскаго общества*).

Ъ У дорбянскаго волостнаго писаря есть небольшая коллекція предметовъ древностей, не мѣстнаго, впрочемъ, въ болыпей своей части, происхожденія. (П.).

73) м. НРЕТИНГЕНЪ, 38°55'—55°53', на р. Овантѣ, Кретингенской волости, Тельшевскаго уѣзда.

[Г] Въ районѣ Кретингенской вол. есть три, такъ называемыхъ, насыпныхъ горки или, по мѣстной терминологіи „пилале“,—при деревняхъ Рудайцахъ и Курмайцахъ и при м. Кретингенѣ. Всѣ онѣ круглой формы и имѣють, въ послѣдовательномъ порядкѣ, въ окружности 150, 30 и 40 шаговъ и въ поперечникѣ 70, 15 и 30 (?) аршинъ.

∪ Въ разстояніи нѣсколькихъ сотъ шаговъ отъ фол. Пришмонти находится обширный могильникъ, занимающій вершину и южный склонъ холма, расположеннаго на правомъ берегу р. Тенжи. Могильникъ этотъ въ 60-хъ годахъ былъ отчасти обслѣдованъ Гревингомъ**), который, послѣ продолжительныхъ напрасныхъ раскопокъ, ничего не обнаружившихъ кромѣ древесныхъ углей, золы и глиняныхъ черепковъ, наконецъ попалъ на одну мужскую могилу. Именно, на глубинѣ 3 дециметровъ оказался выложенный камнями, величиною въ человѣческую голову, прямоугольникъ, длиною въ 1 метръ. На сѣверной сторонѣ недоставало нѣсколькихъ камней, и вообще могила была ранѣе нѣсколько потревожена. Не оказалось татсже и костей; были найдены только металлическіе предметы, именно: желѣзные, — ширококлиновый небольшой топоръ, клинокъ ножика и кресало, и бронзовые,—подковообразная, съ загнутыми вверхъ и оканчивающимися шариками, концами пряжка (діам. 30—35 mm), и обломокъ искусно орнаментированной пластинки.—Въ этомъ же могильникѣ ранѣе Гревинга найдены были въ неопредѣленныхъ мѣстахъ черепки глинянаго лѣпнаго горшка и небольшою желѣзный ножикъ, и нѣсколько предметовъ, при-

*) Н. Е. Hartmann,—Das Vaterländische Museum, Reg. d. Ort.,—Jezdajze.

**) Verhandlungen der gelehrten Estnischen Gesellschaft, Band VI, N. 3 u. 4, S. 40 и слѣд.

надлежавшихъ одной мужской могилѣ, именно: витой (изъ трехъ проволокъ) бронзовый шейный обручъ, одинаковая съ упомянутой сейчасъ пряжка, бронзовая наручная спираль въ 11V* оборотовъ, и обломки другой болѣе массивной и съ лицевой стороны орнаментированной насѣчками спирали, изготовленной изъ трехграннаго стержня, и, наконецъ, желѣзная съ листовиднымъ клинкомъ пика.—Всѣ перечисленные предметы переданы впослѣдствіи въ юрьевскій эстонскій музей *). Но еще ранѣе изъ пришмонтскаго могильника отослано было нѣсколько предметовъ въ берлинскій этнографическій музей. Предметы эти,—двѣ, такъ называемыхъ, римскихъ бронзовыхъ фибулы, съ литыми тетивами и зооморфическою обработкою хвостовъ, подковообразная пряжка въ родѣ упомянутыхъ выше, и три бронзовыхъ браслета, съ зооморфическою обработкою ихъ оконечностей; браслеты эти изготовлены изъ полуовальныхъ, въ поперечномъ разрѣзѣ, стержней и два изъ нихъ орнаментированы спиралевидными нарѣзами и концентрическими кружками (на концахъ). — По опредѣленію Гревинга, пришмонтскій могильникъ относится къ XIII, приблизительно, столѣтію и принадлежитъ до сихъ поръ обитающей его окрестности Жмуди. По сравненію съ дмитровскимъ и ѣздайцкимъ могильниками**), пришмонтскій—нѣсколько позднѣйшаго времени. (П.).

* * *

74) м. ЖОРАНЫ, 39°52'—55°50', на р. Миніи, Жоранской вол., Тельпевского у.

□ На землѣ им. Нурайце, на берегу маленькой рѣчки Лавки, находятся, недалеко одна отъ другой, двѣ, такъ называемыхъ, насыпныхъ горы, извѣстныя подъ именемъ пиликальнисовъ. Обѣ онѣ покрыты вѣковыми березовыми и дубовыми деревьями, и площадь каждой изъ нихъ около */* десятины. Ближайшая къ имѣнію гора—овальной формы и съ насыпными валами съ западной и южной сторонъ; съ сѣверной стороны есть входъ.—Вторая гора въ горизонтальномъ сѣченіи напоминаетъ фигуру треугольника; въѣздъ на нее съ южной стороны.—По взгляду мѣстныхъ жителей, оба пиликальниса насыпаны во время шведско-литовской войны.—Не смотря на то, что бока горъ изрыты ямами для храненія картофеля, ни о какихъ находкахъ на этихъ горахъ не слышно***).

● Около дер. Придатокъ, на землѣ им. Таврово, насчитывается до десятка кургановъ, обложенныхъ по краямъ камнями, и высотой отъ 1^х/ч до 2 аршинъ ****). Одинъ изъ этихъ кургановъ, съ цѣлю добыванія щебня, былъ раскопанъ, при чемъ въ немъ обнаружены были человѣческія кости. Озадаченные такою находкою, рабочіе дальнѣйшія раскопки здѣсь прекратили.—Среди мѣстныхъ яштелей ходитъ

*) Н. Е. Hartmanu,—Das Vaterländische Museutn zu Dorpat, Register d. Ortsnamen,—Prischmonti.

**) См. Дорбяны.

***) Ср. сообщеніе ретовскаго учителя: „ближайшая къ хуторуішішли"—продолгонатая, въ окружности имѣетъ сажень 80, въ высоту сажень 5—6; другая—круглая съ юго-западной стороны имѣетъ окопъ, высотой сажень 5, а въ длину сажень 25—30; вершина этой пили круглая—около 50—60 сажень въ окружности и надъ окопомъ іюднимается оажени на 4^и.

****) Сообщеніе мѣснаго учителя. Тѣ же, очевидно, курганы имѣетъ въ виду и вол. писарь, указывая мильжинъ-капасъ при дер. Прибыткахъ. По послѣднему сообщенію, средняя длина кургановъ 7арш.

цѣлая легенда о зарытомъ въ одномъ изъ этихъ кургановъ въ 1812 году кладѣ, состоящемъ изъ 12, наполненныхъ золотомъ, боченковъ.

у / Одинъ изъ земельныхъ участковъ крестьянина м. Тверь, Ад. Войцеховскаго, считается у мѣстныхъ жителей жмудско-языческимъ кладбищемъ. Здѣсь, дѣйствительно, во время обработки земли попадались иногда человѣческія кости, а также мѣдныя и желѣзныя вещи, какъ, напр., копья, топорикк, цѣпочки, кольца и т. п. Большинство находокъ растеряно, а часть ихъ, говорятъ, попала къ живущему теперь въ г. Ковнѣ, бывшему тверскому ксендзу, Ладужѣ.

Другой, повидимому, также могильникъ, называемый „шведу-калнась“, находится возлѣ дороги изъ м. Тверь въ Жораны. Здѣсь также, при расконкѣ гравія, находятъ человѣческія кости вмѣстѣ съ топорами, кольцами, булавками, звѣздами и т. п.

ZI Отъ шурайцскаго пиликальниса черезъ оз. Полукста идетъ старинная, мощеная камнемъ, дорога въ другой пиликалышсь, находящійся на противоположной сторонѣ озера. У мѣстныхъ жителей дорога язвѣстна подь именемъ „Рейстрое“. Теперь она находится подьводою. Нѣкоторые впрочемъ и до сихъ поръ ею пользуются. (У. П.).

75) и. ПЛУНГЯНЫ, 39°31'—55°4', Плунгянской вол., Тельшевскаго уѣзда.

f~j Въ разстояніи верстѣ 7—9 на СЗ. отъ м. Плунгянъ, близъ дер. Гондынги, въ урочищѣ Гондынгѣ находится городище,—холмъ, производящій въбоковойперсдективѣ впечатлѣніе большою лодки. Съ одной стороны городище круто спускается къ рѣкѣ Бобрунгѣ, а съ противоположной стороны его—сѣнокосы и поля, разбитыя на мѣстѣ обсохшаго луга, и рѣдкій лѣсъ, часть котораго (обращенная къ дер. Алкснены) извѣстна, между прочимъ, подь именемъ Пиктуже. На поверхности городища въ нѣкоторыхъ мѣстахъ наблюдаются слѣды культурнаго слоя и ясно различаются два, отлично сохранившихся, вѣзда.—По рассказамъ стариковъ, городище было прежде центральнымъ мѣстомъ цѣлаго, называвшагося гондынговскимъ, уѣзда, и на немъ въ старину находился господскій домъ.—По другой легендѣ, гору насыпали шведы. Шведы, по этой легендѣ, воюя съ литовцами и жмудинами и побѣдивъ ихъ, чтобы совсѣмъ стереть съ лица земли непріятелей, засыпали и воиновъ и мирныхъ жителей пескомъ, который сносили въ рукавицахъ. Шведы эти, добавляетъ легенда, были не простые люди, а великаны*).

При д. Варколи, на лѣвомъ берегу р. Бобрунги, находится, такъ называемая, насыпная гора или, по мѣстному названію,—„пилале“. Расположена она на ровномъ лугу и состоитъ изъ двухъ конической формы холмовъ. Высота ихъ 12 и 15 саж., а окружность осяванія 500 и 200 саж. На тотъ и другой холмы ведутъ съ В. высланныя гравіемъ дороги, шириною около 3 саж.—При случайныхъ раскопкахъ здѣсь были находимы древесные угли.

_f Пососѣдству съ гондынговскимъ городищемъ находится, по всѣмъ признакамъ, доисторическій могильникъ,—это волнообразная площадь, величиною около десятины, съ чернымъ почвеннымъ пластомъ, въ которомъ часто попадаются мелкія жженыя кости, угли, черепки глиняной посуды и обломки разныхъ металлическихъ

* Szwiesa (Свѣтъ), 1888 г. № 3. Ср. Гуковскій,—Тельшевскій уѣздъ. Ковна, 1890, стр. 40.

вещей, въ родѣ желѣзныхъ ножицъ и бронзовыхъ витыхъ браслетъ. Разъ, между прочимъ, въ этомъ мѣстѣ найдена была бронзовая цѣпочка и еще ранѣе — желѣзный мечъ *).

Х При дер. Покершне, въ одномъ мѣстѣ, при добываніи гравія, найдены были человѣческія кости. По распоряженію вол. старшины, работы здѣсь были прекращены, и самое мѣсто огорожено.—Другое мѣсто, гдѣ вырываютъ также человѣческія кости, находится при дер. Риштовянахъ.

А При копаніи торфа, пососѣдству съ гондывговскимъ городищемъ, и обработкѣ находящагося здѣсь поля, а также и на самомъ городищѣ находили и находятъ разные металлическіе предметы, какъ, напр., топоры, ножи, кольца, перстни и т. п. Разъ, между прочимъ, здѣсь найдено было нѣсколько каменныхъ ядеръ, а весною 1887 г. р. Бобрунга, образовавъ новое русло—ближе къ городищу, вымыла широкой топоръ и ножъ. Два послѣднихъ предмета и два каменныхъ ядра сохраняются, между прочимъ, у нѣкоего М. Г**). Одинъ желѣзный топорикъ съ гондывговскаго городища есть въ Ковенскомъ стат. комитетѣ ***).—Въ им. Плуңгянахъ, кн. Огинскаго, есть археологическая коллекція. (У. П.).

76) м. ГИНТЕ/ДИШКИ, 39°22'—56°3', на р. Салантъ, Гинтелишской волости, Тельшевскаго уѣзда,

Гі Около м. Плотели, принадлежавшаго нѣкогда Станиславу II Августу или его матери—Бонѣ, на одномъ изъ полуостровныхъ выступовъ плотельскаго озера до сихъ поръ наблюдаются остатки, можетъ быть, королевскаго двора, въ видѣ валяющагося здѣсь въ большомъ количествѣ печного кирпича. Невдалекѣ отсюда, на озерѣ, есть островъ, называемый то замковымъ, то островомъ Боны. Островъ этотъ, какъ можно предполагать по рядамъ свай, наблюдающихся и теперь въ водѣ въ ясную и тихую погоду, былъ нѣкогда соединенъ съ материкомъ мостомъ. На сѣверо-восточномъ—низменномъ берегу острова сохраняется, образующій фигуру четырехугольника, валь,—остатокъ, очевидно, существовавшего здѣсь нѣкогда замка, а въ разныхъ мѣстахъ острова попадаются нерѣдко каменные круглые шары ****).—По легендарному сказанію литовско-польскихъ исторіографовъ, поддерживающемуся и въ современномъ поколѣніи владѣльцевъ острова, основаніе замка принадлежитъ миѳическому Полемону, или литовскому племени Геруламъ, а до основанія замка на островѣ было капище литовскаго фавна—Кирва (Кирвисъ), покровителя вишневыхъ садовъ *****).—По народной легендѣ, находящейся на островѣ валы—остатокъ замка кор. Боны. Утомленная осадю шведовъ, сообщаетъ эта легенда, Бона попыталась-было уѣхать изъ замка на кобылицѣ по косѣ, **II** до сихъ поръ наблюдающейся въ направленіи на СЗ. отъ

*) Мзаѳіія Русскаго Географическаго Общества, 1871 г. Т. VII, № 8, стр. 316. Сообщение Юл. П. Кузнецова въ засѣданіи общаго собранія сѣверозападнаго отдѣла И. Р. Г. 0. 20 Августа 1871 года. Ср. *bzwiesa*, 1888 г. № 3.

**) *Szwiesa*, 1888 г. № 3. Замѣтка М. Г.

***) К. Гуковскій, Тельшевскій уѣздъ, стр. 41.

****) Много такихъ шаровъ хранится у владѣльца острова, и одинъ есть у гинтелишкаго учителя.

*****) Ср. К. Гуковскій.—Тельшевскій уѣздъ. Ковно, 1890, стр. 41—42; также *Baliński*,—*Starożytna Polska*, Tom III, str. 525-526.

острова; но она замѣчена была шведскою стражею и убита. Отсюда, добавляетъ легенда, и коса, по которой спасалась Бона, получила названіе Кумяле (кобылица *).

V/ Съ восточной стороны м. Плотелей, около полуострова Дворлавки или „Швішторкальнисъ“, есть горка, извѣстная подъ именемъ „жидкапе“. Последнее названіе, по аналогіи съ другими мѣстами, даетъ основаніе предполагать существованіе здѣсь доисторическаго могильника **).

X Съ южной стороны м. Плотелей, при дорогѣ изъ м. Салантъ, гдѣ берутъ песокъ, разъ, въ 1887 году, докопались до человѣческихъ костей ***).

A Въ коллекціи Подчашинскаго, въ Варшавѣ, есть, между прочимъ, по свидѣтельству Аспелина****), три бронзовыхъ археологическихъ предмета, случайно найденныхъ въ Плотеляхъ, именно: булавка, спиральный наручникъ и браслетъ. Всѣ три предмета отличаются изяществомъ работы и несомнѣнно принадлежать къ древнѣйшему періоду я^елѣзнаго вѣка.—Болѣе характерную и нарядную часть булавки составляетъ подвѣшенная къ ней тройная цѣпь изъ ромбоидальныхъ, въ поперечномъ разрѣзѣ, колець. Пятью ажурными пластинками (двѣ трехугольных—на концахъ и три четырехугольных—посрединѣ) цѣпь дѣлится на четыре равныхъ части.—Наручникъ на концахъ орнаментированъ нарѣзною сѣткою, а по направленію длины образующей его пластины идутъ три параллельныхъ спиралевидныхъ бугорка.—Браслетъ орнаментированъ рельефными пунктированными линиями и глазовидными нарѣзными кружками.

Лб Въ саду им. Плотели, гр. Плятера, помѣщается, въ качествѣ украшенія, высѣченная изъ камня грубая фигура сидящаго человѣка, небольшихъ размѣровъ.

77) и. САЛАНТЫ, 39°15'—56°4', на р. Салантъ, Салантской вол., Тельшевскаго у.

EJ ВЪ разстояніи верстъ около двухъ на С. отъ фол. Имбары, на берегу р. Саланты, находится городище или, по мѣстному названію, пиле или пиликальнисъ. Пиликальнисъ представляетъ собою отрѣзокъ мысового выступа, лежащаго между долиною рѣки и глубокимъ оврагомъ. Верхняя площадь пиликальниса неправильно—овальной формы и имѣетъ наибольшее протяженіе съ ССВ. на ЮЮЗ. Приблизительная величина площади около 1700 кв. метр. Отъ сосѣдней, на СВ., возвышенности площадь пиликальниса отдѣляется ровомъ и со всѣхъ сторонъ окружена валомъ, и кромѣ того дѣлится, также валомъ, почти на двѣ равныхъ части,—сѣверную и южную. У послѣдняго вала, въ сѣверной половинѣ шющади, находится родъ колодца, величиною въ 12X3 кв. метра, наполненнаго до краевъ водою.—Надъ долиною рѣки пиликальнисъ поднимается до 30 метровъ и имѣетъ очень крутые бока: доступъ на него возможенъ лишь по небольшой дорожкѣ, идущей по западному его склону.—Слѣдовъ

*) Конечно, Бона никогда въ Плотеляхъ не бывала: но догадкѣ г. Г. Куковскаго (Краткій историч. очеркъ Ковенской губ. стр. 27), многія развалины въ Ковенской губ. неправильно называются замками Боны, подъ вліяніемъ созвучія съ послѣднимъ именемъ лит. „боня“, что значитъ башня, или вообще какое нибудь ооруженіе въ этомъ родѣ.

*) Архивъ Имп. Арх. Коммисіи, 1888 г., дѣло Л. 13.

***) Шлет.

****) Antiquités du Nord Finno-Ougrien, №№ 1797,-8,-9.

культурной почвы не наблюдается.—Мѣстные жители говорятъ о скрытыхъ внутри пиликальниса огромныхъ сокровищахъ и соединяють съ нимъ слѣдующія легенды.

I) Нѣсколько лѣтъ тому назадъ, въ дер. Имбарахъ умеръ старикъ Иванъ, который служилъ въ пастухахъ у ксендза въ филіи Калнялы, лежащей на другомъ берегу р. Саланты. Въ одно лѣто къ стаду ксендзовскихъ свиней, которое пасъ Иванъ, пристала большая черная свинья. Она была достаточно приручена: ѣла хлѣбъ изърукъ пастуха, но ее ни какъ не удавалось загнать домой. По распоряженію ксендза во чтобы-то-ни-стало пригнать свинью домой, пастухъ приперъ ее разъ къ рѣкѣ—къ броду, но тутъ свинья бросилась къ нему между яогъ и повезла по направленію къ пиликальнису. У подножія послѣдняго они вѣхали въ подземелье, въкоторомъ сначала было темно, а потомъ стало проясняться. Тутъ свинья, когда Иванъ сошелъ съ нея, промолвила человѣческимъ голосомъ: „Ты хотѣлъ меня загаать въ ксендзовскій хлѣвъ, а я привезла тебя въ мой домъ, но не бойся, я ничего тебѣ худого не сдѣлаю, только покажу тебѣ мои богатства, одарю тебя и опять вынесу на свѣтъ, потому что и ты былъ добръ для меня". Тутъ свинья показала пастуху одну пещеру, которая была полна коней,—черныхъ какъ смола, потомъ повела его къ другой, которая была полна черныхъ псовъ, затѣмъ къ инымъ, которыя были наполнены ружьями, мечами, украшенными золотомъ панцырями и другимъ оружіемъ, а наконецъ проводила его къ послѣдней пещерѣ—самой свѣтлой, наполненной золотомъ и серебромъ, отъ которыхъ и происходилъ этотъ свѣтъ. Здѣсь свинья иложила Ивану въ одинъ карманъ кусокъ золота, а въ другой—серебра и, взявъ его на спину, вынесла изъ подземелья. На обратномъ пути Иванъ заснулъ, а проснулся, уже лежа въ болотѣ, и въ карманахъ у него вмѣсто золота и серебра оказался навозъ.... II) Когда-то, очень давно, задолго до французской войны, пришелъ въ тѣ стороны очень храбрый народъ шведскій и завоевалъ цѣлый край. Одинъ отрядъ подъ предводительствомъ двухъ родныхъ братьевъ поселился на здѣшнемъ пиликальнисѣ, II они то насыпали на горѣ валъ. Много лѣтъ братья мирно жили на пиликальнисѣ и, часто отправляясь въ походы, приносили болынія богатства. Окруженное валомъ пространство раздѣлили срединнымъ валомъ на двѣ части: старшій братъ жилъ въ одной (сѣверной) части, а младшій въ другой. Наконецъ старшему брату захотѣлось раздѣлиться съ младшимъ въ добычахъ, и когда тотъ возвращался изъ какого-то похода, старшій, находясь на горѣ, выгналъ его рыцарей, а его убилъ и, забравши новую добычу, возвратился въ его жилище; но когда хотѣлъ переступить аль, отдѣляющій его часть отъ братьней, земля подъ нимъ разступилась и поглотила его съ цѣлымъ войскомъ и богатствомъ, а на мѣстѣ томъ выступила вода. Съ того часу сидятъ они въ той горѣ, и та черная свинья, которую видѣлъ Иванъ, это старшій братъ, черные кони—это его слуги, а псы—его рыцари.

Въ разстояніи версты на СЗ. отъ фол. Имбары расположенъ, по склону къ долинѣ р. Саланты, между двумя оврагами, могильникъ, безъ всякихъ впрочемъ наружныхъ признаковъ (насыпи) его здѣсь существованія. Могильникъ этотъ былъ отчасти изслѣдованъ г. Довгирдомъ: обнаружено было пять могилъ,—двѣ съ ингумаціею и три—съ трупосожженіемъ—въ самыхъ могилахъ. Средняя глубина всѣхъ

могидь немного болѣе одного метра. Изъ могилъ съ ингумаціею одна круглой формы, около двухъ метровъ въ діаметрѣ, а другая—овальной, величиною въ 2,25X1,5 метра, и на днѣ послѣдней по краямъ лежало нѣсколько симметрично расположенныхъ камней. Въ обѣихъ могилахъ на днѣ наблюдалась бѣлопесочная подетилка и, кромѣ того, въ послѣдней—признаки деревяннаго гроба. Въ первой могилѣ оказалась одна подкововидная, съ трубковидными концами, пряжка изъ бѣлаго металла, а во второй—остатки костяка и бронзовый браслетъ съ зооморфическою обработкою оконечностей, бронзовая, въ формѣ щипчиковъ, застежка, два желѣзныхъ ножа (одинъ—серповидный) и обломки глинянаго сосуда.—Могила съ трупосожженіемъ—въ овалъной формы, величиною въ 2X1,5 метра. На днѣ—слой углей и золы, въ которомъ обильно попадаются жженыя кости, обломки бронзовыхъ и желѣзныхъ предметовъ и глиняныхъ сосудовъ.

А На мѣстѣ отмѣченнаго сейчасъ могильника, во время запашекъ находящагося на немъ поля и при другихъ разныхъ обстоятельствахъ, найдено: три цѣлыхъ и нѣсколько обломковъ бронзовыхъ браслетъ, семь цѣлыхъ и обломки бронзовыхъ подкововидныхъ пряжекъ, часть бронзовой булавки, пять обрывковъ бронзоваго плетенаго пояса и части другою поясного набора, предметъ неопредѣленнаго назначенія,— въ формѣ четырехъ бронзовыхъ бусъ на желѣзной проволоцѣ, двѣ янтарныхъ бусы, желѣзный мечъ, три желѣзныхъ, съ коническими втулками, наконечника пикъ и два желѣзныхъ ширококлинковыхъ топора*).

78) м. КОРЦЯНЫ, 39°10'—55°55', на р. Миніи, Корцянской волости, Тельшевскаго уѣзда.

□ Въ разстояніи ** версты къ Ю. отъ м. Корцянь, на лѣвомъ берегу Миніи есть холмъ, называемый „Луштесь—калнась" и „шведу—калнась". Расположенъ онъ на краю обрыва къ долину рѣки (съ В.), а съ Ю. и З. у основанія замѣтны неглубокіе рвы. Высота холма надъ сосѣднимъ полемъ около 4 саж., а надъ рѣкою саженой 12. Верхня площадь въ окружности 224 шага, а въ поперечникѣ, съ С. на Ю., 80 шаговъ. На шжномъ краю площади—курганобразное возвышеніе. Бока холма крутые, П въѣзда на него не замѣтно. Почва глинистая—черная, и въ ней, по рассказамъ, находятъ древесные угли, серъги, кольца и т. п.—По рассказамъ мѣстныхъ жителей, около холма когда-то происходило сраженіе между шведами и русскими, и самое названіе свое м. Корцяны (пожмудски—Картена) получило будто-бы оттого, что жмудины, глядя на сражающихся и указывая на мѣсто битвы, говорили „каретенай"—тамъ сраженіе**).

Другая, подобная же, но нѣсколько болыдая * по размѣрамъ, насыпная гора находится на берегу рѣки Аланты, близъ фол. Гаудуци. (П).

*) Свѣдѣнія о Салантахъ составлены по статьѣ г. Довгирда,—Pamiętki z czasów przedhistorycznych na Żmujdzi: Pamiętnik Fizyograficzny, Tom IX, Dział IV, str. 2—11.

**) К. Гуковскій,—Тельшевскій уѣздъ, стр. 41.

79) м. ГОРЖДЫ, 39°5'—55°42', на р. Миніи, Горждовской волости, Тельшевскаго уѣзда.

^^^ Около дер. Мацуйце тянется по прямому направленію, съ СЗ. на ЮВ. > насыпной валь, длиною около версты и шириною въ 5—6 сажени.

[j] Въ районѣ Горждовской волостя находятся три земляныхъ насыпи, называемыхъ жмудинами „пилале“.

Первая насыпь находится въ разстояніи версты отъ м. Горждь, на берегу р. Миніи. Она имѣетъ форму вала, длиною, въ направленіи съ В. на З., около 200 шаговъ, а площадь ея около 500 кв. саж. Съ С. и Ю. насыпь сопровождаютъ овраги, съ В. едва замѣтенъ ровъ, а съ З. наблюдается постепенный спускъ въ равнину. Во всю длину холма теперь проходитъ дорожка.—Въ представленіи мѣстныхъ жителей эта насыпь ставится въ связь со шведами. ?-,

Вторая гора находится въ разстояніи 4 вер. отъ дер. Грибжаны, въ уроч. Лука, на правомъ берегу р. Миніи. Она, какъ и первая, имѣетъ форму вала, длиною около 200 таговъ, а площадь ея равняется 800 кв. саж. Съ С. гора непосредственно прилегаетъ къ рѣкѣ, съ В.—оврагъ, а съ ЮВ. она окружена рвами, шириною въ 2—3 сажени. Входа не замѣтно.—На этой горѣ были находимы кирпичи и древесный уголь.

Третья гора находится лрн дер. Мацуйце; расположена она на болотястомъ пастбищѣ. Гора эта круглой формы, и площадь ея равняется 600 кв. саж. *).

^_f На землѣ крестьянъ дер. Мацуйце, на лѣвомъ берегу р. Миніи, находится холмикъ, вышаяю аршина въ три. Въ этомъ холмѣ зарываютъ обыкновенно на зму картофель, прячемъ, приколаниямъ, обнаруживается слѣдующій составъ почвы: сверху, на глубину одной четверти, яласть наноснаго леску безъ всякихъ примѣсей, наже-песокъ, перемѣшанный съ древеснымъ углемъ, костямн, черепкамъ глиняной посуды II т. п., лодъ плмъ рядъ камней л затѣмъ — грунтъ. Нерѣдко также, при копанил ямъ, паходятъ здѣсь разные древніе предметы, часть которыхъ, между прочмъ, лаходлтся теперь у дорбянскаго волостлого плсаря; предметы эти: мѣдный спиральный перстень, мѣдное кольцо съ тремя бѣлыми стеклянными бусами и двѣ янтарныхъ бусы, изъ которыхъ одна въ формѣ колокольчика, а другая плоская.

9 На пашпѣ им. Якубово найденъ однимъ крестьяниномъ каменный молотокъ, который теперь находится у владѣльца имѣнія, Парчевскаго.

X Рассказываютъ, что однимъ крестьяниномъ м. Медягань, кодая яму для картофеля, вырылъ человѣческой скелетъ, который былъ облеченъ въ старинные дослѣхи и лаходился въ вертикальномъ положеніи. По распоряженію ксендза, костякъ снова былъ на томъ же мѣстѣ закопанъ.—Человѣческія кости лаладаются также въ самомъ мѣстечкѣ Горждахъ,—на мѣстѣ, извѣстномъ подъ яменемъ „Раганепе“ (лт. рагала знач. чаровяльца).—По народной молвѣ, здѣсь въ старыя времена будто-бы сожигали вѣдьмъ.

*) Отъ этой горы, между прочимъ, начинается упомянутый выше валь.

Ж На пашнѣ им. Горжды однимъ мальчикомъ найденъ мѣдный (желѣзный?) топорикъ, который теперь хранится у горждовскаго учителя, Шульги.

У того же учителя Шульги хранится 12 старинныхъ монетъ, найденныхъ въ разныхъ мѣстахъ,—на огородахъ училищъ красносельскаго и леплавскаго и им. Горжды.—У дорбянскаго писаря есть найденная въ Горждахъ, повидимому, клаосическая мѣдная монета.

Въ заключеніе неизлишне упомянуть о коллекціи древнихъ предметовъ, имѣющейся въ им. Горждахъ, у бар. Ренне. (У. П.)

80) м. **АНДРЕЕВО**, 39°25'—55°42', на р. Вевиржѣ, Андреевской волости, Россіенскаго уѣзда.

[j] При дер. Жвагине, у ручья Друктись находится, такъ называемая, насынная гора, или, по мѣстной терминологіи „пиле“*).

При д. Справдзяхъ, на простанствѣ 15X30 кв. саж., наблюдается до 15 круглыхъ, обложенныхъ по краямъ камнями, кургановъ. Окружность кургановъ отъ 40 до 50 шаговъ; на вершинѣ небольшія впадины, шаговъ около 8 въ окружности.— Народъ считаетъ это мѣсто языческимъ кладбищемъ и до сихъ поръ пользуется имъ для погребенія дѣтей догодичнаго возраста.

9 Въ районѣ Андреевской волости извѣстны два случая находки каменныхъ молотковъ: одинъ найденъ на полѣ крестьянина дер. Жадеекъ, И. Кантрыма, а другой—въ дер. Лелянахъ,—на пашнѣ крестьянина Ф. Поцюса. Оба молотка сѣраго цвѣта и имѣютъ въ длину около 2 вершковъ, а въ ширину—одинъ.

А На пашнѣ крестьянина м. Андреева, Ант. Варнелиса, были находимы мѣдныя и желѣзныя копьеца и кольца: всего такихъ предметовъ найдено до четырнадцати. (У. П.)

81) м. **ВЕВИРЖАНЫ**, 39°17'—55°37', на р. Вевиржѣ, Вевиржанской волости, Россіенскаго уѣзда.

Гі Въ районѣ Вевиржанской волости находятся четыре, считаемыхъ насыпными, горы. Всѣ они отличаются крутыми боками (за исключеніемъ одного) и имѣютъ въ окружности основанія отъ 100 до 200 саженей. У народа извѣстны подъ именемъ „пилэли“, и почти съ каждой изъ нихъ соединяется представленіе о кладѣ.

Первая гора находится противъ самаго мѣстечка Вевиржанъ, на лѣвомъ берегу р. Вевиржи. Форма ея кругло-продолговатая, и на восточномъ склонѣ горы наблюдается ровная терраса. Съ восточной же стороны и входъ на гору. Высота горы отъ подножія до террасы саженей 5 — 6 и отсюда до вершины 2 сажени. Вершина плоская, величиною около 5X9 кв. саженей. Почва вершины, повидимому, насыпная и въ ней наблюдаются остатки каменнаго фундамента какого-то сооруженія.—У народа гора эта считается бывшимъ мѣстомъ языческаго культа: на ней, то говорятъ, горѣлъ неугасимый огонь, то говорятъ, совершались жертвоприношенія въ честь Мильды.

*) К. Гуковскій,—Россіенскій уѣздъ, стр. 126.

Вторая гора находится въ разстояніи одной версты отъ Вевиржанъ, на лѣвомъ берегу р. Вевиржи, при впаденіи въ нее ручья Упыты. Форма горы круглая. Въѣздъ возможенъ съ сѣверной стороны.

Третья гора находится при дер. Вискупишкахъ, въ двухъ верстахъ отъ Вевиржанъ, на правомъ берегу р. Вевиржи. Она состоитъ изъ двухъ, раздѣленныхъ оврагомъ, холмовъ, изъ которыхъ одинъ круглый, а другой нѣсколько продолговатый. Возможные въѣзды,—на первый холмъ—съ западной стороны, а на второй—съ восточной.

Четвертая, отличающаяся особенно большими размѣрами, гора находится при дер. Наргяллахъ, въ Ю-ти верстахъ отъ Вевиржанъ, на берегу рѣчки Шалыіе. Въѣздъ на нее возможенъ съ сѣверной стороны.—По рассказамъ, на этой горѣ покойный кн. Огинскій производилъ раскопки, при которыхъ найдены были какія-то бронзовыя вещи.

0 А. Бывшій вевиржанскій, теперь россіенскій, кс. Рѣдминъ занимался собираніемъ древностей. У него изъ мѣстныхъ находокъ было нѣсколько каменныхъ топоровъ и кое-какія бронзовыя вещи. (У. П.)

82) м. ШВЕКШНИ, 39°17'—55°32', Швекшнянской вол., Россіенскаго у.

□ Въ районѣ Швекшнянской вол. насчитывается восемь, такъ называемыхъ, пиле. Болѣе другихъ замѣчательная, по своей искусственной обдѣлкѣ, пиле находится на землѣ крестьянина дер. Шупари, 0. Гальдикаса. Она представляетъ собою мысовой, почти четырехугольный, выступъ ровной площади въ долину р. Шальпе, длиною въ 40 и шириною въ Ю саженой. Отъ материка мысъ отрѣзаиъ рвомъ и валомъ, и кромѣ того валъ наблюдается при основаніи оконечности мыса. Бока мыса крутые, и вершина его надъ сосѣднимъ лугомъ поднимается саженой до 10. Въ мѣстѣ соприкосновенія мыса съ материкомъ, у самого рва поднимается, до высоты 7 саж., насыпь (это и есть собственно пиле) въ формѣ усѣченнаго конуса, правильность котораго нарушается лишь болѣе отлогимъ спускомъ въ сторону мысовой площади. Почва яа пиле одинакова съ сосѣднею площадью, но въ отдѣляющемъ отъ материка мысъ валу и на сосѣднемъ съ нимъ полѣ попадаютъ дубовыя угли. Пососѣдству съ пиле попадаютъ также янтарныя бусы.—Владѣлецъ пиле рассказываетъ, что въ старину здѣсь была „жиничя" (мѣсто знанія), гдѣ горѣлъ неугасимый огонь, и куда собирались на молитву. Обыкновенно же мѣстные жители происхожденіе какъ этого пиле, такъ и другихъ, относятъ ко времени шведскихъ войнъ.

Вторая пиле находится около деревни Моцкайце; она представляетъ собою валъ, который тянется, въ болѣе или менѣе прямомъ направленіи, по берегу неглубокаго оврага и имѣетъ въ длину около ¹U версты. Составляющая валъ земля—песокъ съ камнями *).

Третья пиле,—подобный же валъ, извѣстный подъ спеціальнымъ названіемъ „Рагувось пиле",—находится на берегу р. Вевиржи, возлѣ дер. Сколюпты **).

*) Ср. К. Гуковскій,—Россіенскій уѣздъ, стр. 125.

**) Ibidem.

Четвертая пиле находится въ разстояніи ^{*/} версты на СВ. отъ деревни Подобрине. Она расположена на возвышенномъ мѣстѣ, и, круглой формы, площадь ея равняется 400 приблизительно кв. саж. Теперь на ней находится кладбище *).

Остальные четыре пиликальниса находятся при деревняхъ,—Гедыки, Павляйцы, Юцайце и Вайни.

Въ им. Швекшни въ началѣ 60-хъ годовъ гр. Ад. Плятеромъ было раскопано нѣсколько кургановъ, въ которыхъ, кромѣ разныхъ другихъ металлическихъ предметовъ, найдены были одинъ серебряный и шесть мѣдныхъ литовскихъ идоловъ **). Эти предметы, по всей вѣроятности, входятъ теперь въ составъ археологической коллекціи гр. Плятера; по крайней мѣрѣ, въ числѣ предметовъ этой коллекціи, бывшей на виленской археологической выставкѣ, нѣкоторые отмѣчены были, какъ найденные на горѣ въ им. Швекшни. Предметы эти: семь бронзовыхъ витыхъ шейныхъ обручей и нѣсколько ихъ обломковъ, четырнадцать бронзовыхъ массивныхъ браслетъ, половина которыхъ—въ формѣ подкововидныхъ пластинъ, часть бронзоваго спиральнаго наручника, 153 янтарныхъ бусы и одинъ безформенный кусокъ янтаря, 79 бусъ изъ стекла и стеклитва, одна бронзовая буса, три бронзовыхъ бубенчика и одна глиняная пряслица •**).

Возлѣ дер. Поци, на берегу р. Вевиржи находится небольшая плоская песчаная возвышенность, пространствомъ около трехъ десятинъ, извѣстная подъ названіемъ Шилине. Мѣстные крестьяне, раснаживая это мѣсто, находятъ множество металлическохъ вещей. Одному любителю рѣдкостей мѣстные жители около 90-го года накопили здѣсь за рубль цѣлую корзину разныхъ древнихъ вещей. Нѣсколько предметовъ изъ этихъ раскопокъ, именно: наконечникъ копья, три фибулы и три янтарныхъ бусы и нѣкоторыя другія мелкія вещи переданы, между прочимъ, въ Ковенскій статистическій комитетъ ****). Очевидно, такимъ образомъ, Шилине—доисторическій могильникъ *****).

Ф На полѣ д. Равки найдены два каменныхъ молотка,—одинъ изъ темнозеленаго камня и хорошо отшлифованъ, длиною въ 2 вершка, другой—немного меньше худшей работы. Молотки эти переданы кс. Рудмину.

А Въ разстояніи версты на ЮВ. отъ шупарской пиле, въ мѣстности, называемой Радиной (мѣсто находокъ), гдѣ прежде, по народному преданію, былъ городъ, находимы были разные металлическіе предметы, которые впрочемъ теперь всѣ утеряны.

*) К. Гукоксий, -Росіенскій уѣздъ, стр. 125.

***) Извѣстія Императорскаго Археологическаго Общества. Томъ I. стр. 29.

****) Каталогъ предметовъ выставки при IX Археологическомъ Сѣздѣ, стр. 103.

*****) К. Гуковскій, — Росіенскій уѣздъ, стр. 115.

*****) Въ районѣ Швекшиянской волости есть нѣсколько мѣстъ, называемыхъ или маро копай (холерное кладбище) или кроно копай (по объясненію крестьянъ, очень старое кладбище), и пользующихся у мѣстныхъ жителей особымъ благоговѣйнымъ вниманіемъ: въ такъ называемые сухіе (постыные) дни (первые три дня пятой недѣли послѣ Пасхи) и въ день св. Марка (25 Апрѣля) сюда очень часто собираются при трубныхъ звукахъ окрестные жители и поютъ, стоя на колѣнахъ, литанію всѣхъ свитыхъ и другія молитвы.

Л^ На полѣ д. Дварвицы лежитъ большой камень, въ боку котораго наблюдаются два, правильной формы, углубленія, емкостію въ стаканъ. (П.)



Бассейнь р. Нѣмана

(рр. *Свента (притокъ Вилии), Невяжа, Дубисса, Митеа и Юра*).

83) м. РУМШИШНИ, 41°52'—54°51', на р. Нѣманѣ, Румшишской вол., Ковенскаго у.

[j] На берегу Нѣмана, у дер. Девоитанцы 2-е, наблюдаются слѣды какихъ-то земляныхъ сооружений. Мѣстные жители считаютъ ихъ остатками укрѣпленія изъ временъ шведской войны *).

ggb. Въ разстояніи трехъ верствъ отъ м. Румшишекъ, близъ ковно-гродненской дороги, на землѣ крестьянина Пустельникова насчитывается 32 кургана копнообразной формы, средняя величина которыхъ около 30 шаговъ въ окружности основанія и 9 аршинъ въ поперечникѣ. Нѣкоторые изъ этихъ кургановъ, мѣшавшіе обработкѣ поля, были распораны и запаханы, при чемъ въ нихъ найдены были мелкія (очевидно, жженыя) кости и нѣкоторыя желѣзныя вещи. Два экземпляра послѣднихъ предметовъ, состоящіе изъ двухъ колець, соединенныхъ желѣзною пластинкою (удила?), досихъ норъ сохраняются у кр. Иустельникова.—Вторая и третья группы—изъ 100 и 30 совершенно такихъ же кургановъ находятся въ казенномъ лѣсу,—вторая—между дер. Пошуве и им. Пиктовиже, а третья—при д. Девоитанцы 1-е.

© При дер. Гостеланахъ, на берегу Нѣмана, бывали случаи находки каменныхъ топоровъ, одинъ изъ которыхъ и теперь есть у гостеланскаго крестьянина, Я. Улазевича. (У. П.)

* * *

84) м. УШПОЛЬ, 42°45'—55°39', на р. Свентѣ, Ушпольской волости, Вилкомирскаго уѣзда.

Въ районѣ Ушпольской волости находятся двѣ возвышенности съ слѣдами искусственной ихъ обдѣлки.

Первая гора находится въ разстояніи 7з версты отъ м. Ушполя и въ 60 саж. отъ р. Свенты. Она имѣетъ форму неправильнаго овала, съ наибольшимъ протяженіемъ съ С. на Ю. Съ трехъ сторонъ, — съ В., С. и З., гора круто поднимается до 9—10 саженой надъ сосѣднею площадью, а въ направленіи на Ю. она постепенно переходитъ въ равнину. Съ этой послѣдней стороны наблюдается дугообразный насыпной валъ, длиною около 50 саженой. Замыкаемая этимъ валомъ и другими естественными краями горы эллиптическая площадь имѣетъ въ длину 60 саж., а въ ширину, съ В. на З., 36 саж. Площадь эта въ настоящее время распаивается.

*) К. Гуковскій,—Ковенскій уѣздъ, стр. 76.

Вторая гора находится въ разстояніи одной версты отъ дер. Семенишекъ. Оя представляетъ собою собственно отрѣзокъ мысообразнаго выступа возвышенной площади въ широкой оврагъ, теряющійся въ долину р. Свенты. Отъ общей возвышенной площади она отдѣляется искусственнымъ ровомъ. Такимъ образомъ, семенишская гора въ горизонтальномъ сѣченіи напоминаетъ фигуру трехугольника съ выпуклыми въ нижней части сторонами. Высота горы, по вертикальному направленію, 11 сажень, окружность основанія около 200 саж., а периметръ вершины 114 саж. Ширина верхней площади на восточной сторонѣ, соответствующей основанію трехугольника,— 20 саж., въ срединѣ—23 саж., а на западномъ концѣ—2 сажени. На восточномъ краю площадь эта обнаруживаетъ невысокій подъемъ, повидимому, — насыпной валъ— брустверь, круто ниспадающій въ сосѣдній ровъ.—Въ послѣднее время гора эта обращена подъ папину, на которой попадаетъ масса мелкаго—битаго кирпича, что свидѣтельствуеетъ о существованіи здѣсь въ старину каменной постройки. — Семенишскую гору въ 1858 году имѣлъ случай наблюдать Вильчинскій, который называетъ ее прямо замковою горою, а у мѣстныхъ жителей извѣстною подъ именемъ пиликальнисъ. *).

шъ Въ разстояніи 7 версты на СВ. отъ м. Ушполя, на берегу р. Свенты, на крестьянской землѣ насчитывается до 100 копнообразной формы кургановъ; средняя величина ихъ около 30 шаговъ въ окружности и 7 аршинъ въ поперечникѣ. Меньшая часть кургановъ обложена по краямъ камнями. Нѣкоторые изъ кургановъ распаханы, причемъ при распашкѣ попадались кости и безформенные куски желѣза, а разъ найдено было что-то, въ родѣ желѣзной ручки отъ сундука. Курганы эти у мѣстныхъ жителей извѣстны подъ именемъ „картувью кальнелей" (виселичныя горки) и считаются остатками неопредѣленной стародавней войны.—Очевидно въ этой группѣ, въ 1858 году, Вильчинскій **) раскопалъ два кургана, изъ которыхъ въ одномъ найдены: желѣзный топоръ, копье, бронзовый браслетъ, кость отъ руки и мѣдный гвоздь; а въ другомъ также—топоръ, копье и браслетъ.

Q Около семейшской горы, по разсказамъ крестьянъ, разъ найдены были каменные молотокъ и топорикъ.

Лб По словамъ тѣхъ же крестьянъ и около той же горы найдены были золотое (чит. мѣдное) кольцо и такая же пластинка.

Въ числѣ поступленій въ собраніе предметовъ Императорскаго Археологическаго Общества въ періодъ 1846—1848 гг., между прочимъ, значатся: два бронзовыхъ ожерелья, составленныя изъ пластинокъ подковообразной формы, и два бронзовыхъ кольца. Мѣдныя ***) вещи: умбонъ, весьма рѣдкій, три ножа, два наконечника отъ копья и четыре топорика. — Всѣ вещи, по заявленію жертвователя, Вильчинскаго, найдены въ Ушполѣ, Вилкомирскаго у. ****).

*) Извѣстія Импер. Арх. Общества. Т. I, стр. 174.

**) Ibidem.

***) Очевидно опечатка: чит.—желѣзныя.

****) Записки Археологическо-нумизматическаго Общества. Томъ I, 1849 г., стр. 281 и 441.

85) м. УТЯНЫ, 42°47' — 55°30' на р. Утянкѣ, Утянской волости, Вплкомирскаго уѣзда.

СҮ ВЪ районѣ Утянской вол. насчитывается шесть, такъ называемыхъ, пилкальпясовѣ.

Первый пилкальпясъ находится въ лѣтя верстахъ на ЮЗ. отъ Утянѣ, возлѣ дер. Наркупы, по правую сторону дороги, ведущей въ м. Покольнн. Онъ представляетъ собою возвышеніе, состоящее изъ двухъ холмовъ. На верхннѣ перваго холма находится искусственное, высотой до 10 саж., возвышеніе, въ формѣ четырехгранной усѣченной пирамиды, съ площадью сѣченія въ 40 кв. саж. На другомъ холмѣ поднимается искусственно-обработанная гора оваллою формы. Площадь ея основанія около 2000 кв. сажелей, а въ высоту гора поднимается сажепей до 15. Оба холма опоясываетъ одннъ общій ровъ, шириною до 5 саж. и глубною—до трехъ, и такой же ровъ, выходящій изъ периферіальнаго своенна заяаднымъ и восточнымъ концамъ, раздѣляетъ оба холма. Кромѣ того, по сѣвернымъ краямъ, на верхннхъ обонхъ искусственныхъ возвышеній, наблюдаются насыпные валы.—Въ 1835 году горы эти въ теченіи нѣсколькихъ дней были изслѣдуемы Вяльчинскямъ, *) причемъ произведенныя здѣсь раскопки на четырехугольной возвышенности не обнаружилл никакихъ признаковъ культурнаго слоя, на другой же возвышенности, въ разлчпыхъ мѣстахъ ея верхней площади л вала л на разлчлой глублѣ, попадались въ большомъ количествѣ камни съ слѣдами л лихъ огня, выходящяе въ одаомъ мѣстѣ л подобіе мостовой, куски отвердѣвшей гллы, въ родѣ осколковъ кирпича, но безъ всякихъ признаковъ цемента, пласты черной земли съ большмъ количествомъ кухонныхъ отбросовъ, въ видѣ жженыхъ л гилыхъ костей, черепковъ глляпой посуды л т. п. Изъ болѣе цѣльныхъ предметовъ при этой раскопкѣ найдены были: желѣзный наконечникъ лкни, длною въ 15 дюймовъ, обломокъ мѣднаго котла л часть оленьяго рога, употреблявшаяся ловядимому въ качествѣ рабочаго орудія **).—Разные безформенные обломки бронзовыхъ л желѣзныхъ предметовъ попадались здѣсь л въ позднѣйшее время.—У мѣстныхъ жителей описанныя горы, кромѣ общаго названія пилкальпясъ, опредѣляются иногда еще наименованіемъ Утена, причемъ въ народномъ яредставленіи четырехугольная возвышенность является то мѣстомъ кумирни, то могнлюю Витеня***), другая же обыкновенно опредѣляется въ качествѣ замковой горы.—Балипскій ****), кромѣ того, въ уста народа влагаетъ легенду о содержавшейся при Влтепѣ въ замковомъ подземельѣ, за желѣзными дверями, какой-то таинственной невольницѣ необычайной красоты, о ярогулкахъ Витеня въ сопровожденіи прирученнаго медвѣдя, и о лоявленіяхъ въ позднѣйшее время изъ-подъ горы запряженной шестеркою лошадей кареты, съ сядящею въ ней красавицей.

*) Tygodnik Petersburgsky, 1836 г. М 93,—Wędrówka do gór Utenesa, xiążęcia Litwy, założyciela Uciań.

**) На основаніи этихъ результатовъ раскопки Вяльчинскій дѣлаетъ выводы о значеніи изслѣдованныхъ горъ въ жизни Витеня и о характерѣ современной ему культуры: см. *ibidem*.

***) Точнѣе, выражаясь словами народа, помѣщика Утаса.

****) *Starożytna Polska*. Tom III, s. 276.

Второй пиликальнисъ, на которомъ, по Стрыйковскому, обиталь также Утенесь, находится при м. Покольне. Онъ расположенъ въ живописной мѣстности и надъ уровнемъ сосѣдняго озера Видынста поднимается до 58 сажень. Верхняя площадь горы квадратной формы, величиною въ 30X30 кв. саж. При основаніи кругомъ—ровъ.— Культурный пласть на этой горѣ, по изслѣдованію Вильчинскаго *), кромѣ незначительнаго числа находокъ**), обнаруживается исключительно въ видѣ слоевъ земли темнаго цвѣта.

Третій пиликальнисъ находится въ разстояніи трехъ верстъ отъ м. Судеекъ, близъ оз. Аловши; занимаетъ онъ площадь около десятины и поднимается въ высоту сажень до 6. Бока крутые, за исключеніемъ восточнаго, на которомъ наблюдаются два насыпныхъ вала, длиною въ 30 шаговъ и вышиною въ 2 аршина каждый; разстояніе между валами 3 сажени; съ восточной же стороны и вѣздъ на пиликальнисъ, шириною около 2 сажень. Верхняя площадь имѣетъ въ окружности 100 шаговъ, и на ней находятся четыре разной величины насыпи,—двѣ большіихъ расположены по двумъ противоположнымъ краямъ вершины, а двѣ остальныхъ—меньшихъ—около ея середины. Почва па пиликальнисѣ—глинистая, чернаго цвѣта. Въ прежнее время пиликальнисъ находился подъ лѣсомъ, а теперь распахивается, причемъ, во время запашекъ, а также при любительскихъ раскопкахъ, здѣсь много попадается кирпича, черепковъ глиняной посуды и костей. — По народной легендѣ, на пиликальнисѣ былъ въ старину костель и укрѣпленіе литовскихъ князей.

Четвертый пиликальнисъ расположенъ при дер. Викунахъ. Въ горизонтальномъ сѣченіи онъ имѣетъ овалыіую форму. Бока крутые, за исключеніемъ восточнаго, на которомъ и насыпаны два вала, идущихъ параллельно окружности верхней площади. Длина валовъ 3 сажени, высота 1 саж., а взаимное разстояніе между ними 2 сажени. Сѣверо-западный склонъ обдѣланъ въ формѣ двухъ, возвышающихся одна надъ другой на 3 саж., террасъ. Верхняя площадь пиликальниса—вогнутая и обнаруживаетъ наклонъ въ направленіи на ЮВ., такъ что съ этой стороны высота ея надъ сосѣднею площадью равняется 14 саж., тогда какъ на СЗ. она достигаетъ 21 сажени. Длина верхней площади 40 шаговъ, а ширина 24.

Пятый пиликальнисъ находится при д. Вазгели. Онъ имѣетъ видъ 4—гранной усеченной пирамиды, съ площадью сѣченія въ 18X18 кв. шаговъ. Высота, понаправленію, кстати замѣтить, крутыхъ его склоновъ—около 30 шаговъ. Начиная съ самой вершины, по направленію сѣвернаго и восточнаго двугранныхъ угловъ, тянутся два вала, шириною около 1 сажени каждый, которые доканчиваются у сосѣдняго ручья, причемъ сѣверный валъ развѣтвляется здѣсь на двѣ части, а восточный переходитъ въ курганообразную насыпь, высотой въ 2 аршина.

Шестой пиликальнисъ находится на землѣ им. Велькутаны. Онъ имѣетъ видъ кругло-продолговатой копны, высотой около 20 сажень. Бока крутые, за исключе-

*) Tygodnik Petersburgsky, 1836 г. № 93; ср. Baliński,—Starożytna Polska. Т. III, s. 279.

**) См. ниже.

ніемъ сѣверо-восточнаго, гдѣ, повидимому, былъ и вѣздъ на гору. Окружность верхней площади 100 шаговъ.

Кромѣ перечисленныхъ пиликальнисовъ должна быть отмѣчена еще возвышенность, находящаяся на полѣ дер. Радейки: здѣсь, по народнымъ разговорамъ, мильжинай (великаны) варили пиіду.

ѐВѐк Въ разстояніи 3 версты отъ м. Утянь, по правую сторону дороги—въ м. Ушполь, на землѣ Веревкина находятся четыре кургана, вышиною аршина въ полтора каждый.—Народъ считаетъ ихъ общими могилами литовскихъ воиновъ, павшихъ въ борьбѣ съ нѣмцами.—Курганы эти едва-ли не совпадаютъ съ указываемыми Балинскимъ *), расположенными также при дорогѣ изъ Утянь въ Ушполь, и при раскопкѣ одного изъ которыхъ въ 1844 г. найдено пять желѣзныхъ бердышей своеобразной формы, два красивыхъ бронзовыхъ ошейника, четыре браслета, мѣдныя булавки и стрѣлы. Вещи эти были переданы упомянутому выше Вильчинскому **).

По всей вѣроятности мѣсто разрушенныхъ кургановъ также представляетъ возвышенность, находящаяся при дер. Радейки, вмѣстности „Пограджисъ“. Крестьяне называютъ ее „мильжинъ-капасъ“ и сообщаютъ, что въ прежнее время здѣсь было много камней, которые увезены отсюда при постройкѣ С.-Пб.-Варшавскаго шоссе. На камняхъ наблюдались будто-бы какія-то надписи. Рассказываютъ также о находкѣ на „мильжинъ капасъ“ покойнымъ крестьяниномъ Ликуненасомъ желѣзныхъ молотообразныхъ топоровъ, наконечниковъ пикъ, какихъ-то серебряныхъ сосудовъ (?) и монетъ.

Одиночный, продолговатой формы, курганъ, длиною приблизительно сажени въ 3, находится при описанномъ выше наркунскомъ пиликальнисѣ; называется мильжинъ капасъ; теперь распахивается.

^ Въ районѣ Утянской волости нерѣдки случаи находки предметовъ каменнаго вѣка. Какъ точно обозначенные предметы этого рода должны быть отмѣчены слѣдующіе. Каменный клинъ, найденный въ горахъ Утена ***).—Топоръ со сверлиной, изъ діорита, отличающійся особенною толщиной ****).—Каменный предметъ неизвѣстнаго назначенія, представляющій собою четырехконечный крестъ сосерлиною въ перекрестіи *****).—Небольшой топоръ изъ сѣраго гранита и два обломка подобныхъ же топоровъ изъ порфира и базальта, найденные въ фол. Смутькахъ, при оз. Смутькѣ. Три послѣднихъ предмета указаны въ числѣ иоступленій въ собраніе древностей Русскаго Археологическаго Общества *****») Каменный топоръ со сверлиной, темно-сѣраго цвѣта, найденный около наркунскаго пиликальниса и хранящійся теперь у наркун-

*) *Starożytna Polska* Т. III. s. 279.

**) см. УШПОЛЬ и переданные оттуда въ Археологическое Общество предметы.

***) E. Tyszkiewicz, — *Rzut oka na źródła archeologii krajowej*. Tab. VII—1, также гр. Уваровъ,—*Археологія Россіи*. Т. II, стр. 61.

****) Хранится въ собраніи Волошинскаго, въ Варшавѣ: *ibid*, стр. 140.

*****) Tyszkiewicz, *Badania archeologiczne*, Tab. V—1.

*****) Записки С.-Пб. Археологическо-нумизматическаго Общества. Томъ I, 1849 г., стр. 281 и 441.

скаго крестьянина, Мартиненаса.—Обухъ каменнаго топора, найденный на полѣ при д. Рукляхъ.—Каменные топоры крестьяне называютъ „перкуна куля“ (громовая стрѣла) и употребляютъ ихъ при лѣченіи коровъ, въ случаѣ иропажи у послѣднихъ молока: даютъ обыкновенно нюхать топоръ коровѣ и потомъ ее топоромъ потираютъ.

Х Человѣческія кости, безъ всякихъ при нихъ предметовъ, попадаютъ въ слѣдующихъ мѣстахъ Утянской волости: 1) на землѣ дер. Рукли, при озерѣ Гедрись; 2) на землѣ им. Сырутаны, около судейскаго тракта; 3) на землѣ им. Антодобе, въ мѣстности, называемой Копялись; 4) на землѣ д. Клавине, и 5) на землѣ д. Радейки, въ мѣстности—„Кумши“.—Народное вниманіе поражаютъ особенно свою величиною кости, находимыя въ им. Антодобе, отчего и мѣсто ихъ находки считается кладбищемъ мильжиновъ (великановъ).

А При упомянутомъ выше изслѣдованіи покольнской горы Вильчинокимъ найдены были, между прочимъ, какой-то желѣзный трехгранный стержень съ письменами и ыѣдныя части узды *).

Въ имѣніи Вильчинскаго—около Утявъ, очевидно, такимъ образомъ, въ Смულкахъ, найденъ желѣзный умбонъ съ цилиндро-конической тульею и орнаментированный по краямъ полей пояскомъ изъ чеканныхъ сферическихкихъ сегментовъ **).

Изъ другихъ находокъ въ утянскомъ районѣ должна быть отмѣчена воловьѣ кость, обдѣланная на подобіе долота; найдена при раскопкѣ древней могилы, въ имѣніи Струтынскихъ, близъ Утянь ***).

При изслѣдованіи покольнской горы, въ 1835 г., кромѣ мелкихъ мѣдныхъ ленегъ, найдена, между прочимъ, не-то мѣдная, ые-то золотая (почернѣвшая) монета, на одной сторонѣ которой—волчица, кормящая двухъ дѣтей, и надпись,—съ лѣваго края REMUS, а съ праваго ROMULUS; на другой сторонѣ—два рыцаря со щитами, изъ которыхъ одинъ опрокинутъ на землю, а кругомъ надпись—MATTH; AY RER REG HPA: M.; хронологической даты нѣтъ; работа монеты - прекрасная ****).

Можетъ быть, на этой же горѣ найдена часть, по крайней мѣрѣ, монетъ, значущихся въ числѣ поступленій въ С.-Пб. Археологическое Общество изъ имѣнія Вильчинскаго *****). Монеты эти: литовскій троякъ 1593 г., польскіе полтораки 1622 и 1624 гг., шѣстаки 1625 и 1627 г., девять разныхъ солидовъ, — польскихъ, литовскихъ и лифляндскихъ, и турецкая пара Мустафы III, 1171 гиждры.

А На землѣ дер. Киркле лежитъ камень съ высѣченною на немъ подковою; называется падкавасъ.—На землѣ крестьянъ дер. Юшканы, въ мѣстности Погарвасались есть камень, на которомъ высѣчена человѣческая стопа.—На камнѣ, находящемся на землѣ дер. Былинскъ, высѣченъ крестъ. (П.).

*) Tygodnik Petersburgsky, 1836 г., № 93.

**) Tyszkiewicz,—Badania archeologiczne, Tab. II, fig. 3.

***) Ibidem. Tab. II—1.

****) Tygodnik Petersburgsky, 1836 г., № 93.

*****) Записки С.-Пб. Археол.-нумизматическаго Общества. Томъ I, стр. 281.

86) м. ВИЖУНЫ, 43°10'—55°35', на р. Вижунъ, Вижунской волости, Вилкомир-скаго уѣзда.

ЛЪ Въ разстояніи версть 8 на ЮЗ. отъ Вижунъ, при дер. Сурдегахъ, въ сороко-выхъ годахъ было раскопано нѣсколько кургатовъ, въ которыхъ обнаружень обрядъ погребенія—трупосожженіе *).

ф Въ маѣ 1891 года, въ м. Вижунахъ, на огородѣ кр. Масловскаго найденъ былъ небольшой горшокъ съ 56-ю серебряными монетами разной величины и формы: 52 экземпляра—въ формѣ небольшихъ тонкихъ кружковъ, а четыре—величиною при-близительно въ рубль, почти квадратной формы. Монеты эти проданы въ частныя руки.

87) м. КОМАИ, 43°12'—55°50', на р. Шатекшнь, Ракишской вол., Ново-Александровскаго уѣзда.

ѵfe Въ разстояніи ¹U версты отъ дер. Кокши на СВ. находятся четыре кургана круглой формы; по краямъ обложены большши камнями. Средній діаметръ кургана около 2 аршинъ, а высота около 1¹/₄ аршина. Курганы эти нерѣдко копали, съ цѣлію отыскать кладъ, крестьяне, при чемъ находимы были человѣческія кости (черепъ) II разныя металлическія вещи, какъ-то: цѣпочки, кольца, ожерелья, браслеты съ рѣзьбою, булавки съ большими рѣзными головками, мечи, топорики, копьеца, стрѣлки II много другихъ непонятныхъ для крестьянъ предметовъ. Большая часть находимыхъ вещей передѣлывалась крестьянами на предметы домашняго обихода, а часть (въ томъ числѣ и черегіи) черезъ ракишское дворовое управленіе переслана была пом. Пшездецкой, въ Варшаву. Мѣстные крестьяне называютъ эти курганы „капмьялже“, и, по ихъ словамъ, въ прежнее время отцы ихъ запрещали трогать эти курганы, счдтая грѣхомъ беспокоить прахъ погребенныхъ здѣсь великановъ.

88) м. КУНИГИШКИ, 43°5'—55°44', Олутской вол., Вилкомирскаго уѣзда.

□ Въ разстояніи одной версты къ З. отъ дер. Іуданды, при дорогѣ изъ Свя-досце въ Комаи, находится, такъ называемая, насыпная гора или пиликальнисъ. Она имѣетъ форму усѣченнаго конуса, съ площадью сѣченія въ 20 саж. въ діаметрѣ. Высота горы 3 саж.; бока — крутые; съ сѣверной и южной стороны овраги. Поло-вина горы въ настоящее время находится подъ лѣсомъ, а другая распахивается.

Другая насыпная гора,—пиликальнисъ,—находится въ разстояніи версты на 103. отъ дер. Друски. Расположена она на естественномъ возвышеніи, окруженномъ со всѣхъ сторонъ, за исключеніемъ восточной, болотами; а съ послѣдней стороны—въѣздъ на гору. Самая насыпь имѣетъ форму усѣченнаго конуса, высотой не болѣе сажени. Вершина насыпи имѣетъ въ діаметрѣ 13 саж. Со всѣхъ сторонъ насыпь окружена двумя, идущими въ разстояніи двухъ аршинъ одинъ отъ другого, кольцеобразными валами.

∟/ Близъ дер. Путкунъ, на иолѣ возвышается холмъ. По рассказамъ стариковъ, на немъ было кладбище, вслѣдствіе чего, будто-бы, на холмѣ и поставлень деревянный крестъ.

*) Baliński,—Starożytna Polska. Tom III, st. 280.

9 На песчаных берегах рѣкъ и озеръ, въ районѣ Олотской вол., замѣ стариковъ, были находимы кремневая стрѣлки (белемниты?).

Х ± Вблизи д. Крыли разъ найдены были человѣческія кости совмѣстно съ какимъ-то древнимъ, говорятъ, оружіемъ. (У. П.).

89) м. АНДРОНИШКИ, 42°43'—55°36', Андронишской вол., Вилкомирскаго уѣзда.

П Вблизи м. Андронішекъ есть продолговатый холмъ, на западномъ концѣ котораго поднимается остроконечная возвышенность.—Съ этимъ мѣстомъ у народа соединяется представленіе о какой-то стародавней кровопролитной войнѣ, отчего будто-бы получилъ и свое названіе омывающей холмъ ручей Краюпись *).

У/ Пососѣдству съ м. Андронішками, съ 3., расположены песчаные холмы, изъ которыхъ одинъ, между прочимъ, носить названіе „милъжину капэй" (могилы великановъ) *), а другой—„жида-капэй" (жидовскія могилы). Въ послѣднемъ попадаются цѣлые человѣческіе скелеты, при одномъ изъ которыхъ, между прочимъ, найдены,—мѣдное кольцо, двѣ такихъ же пряжки, два мѣдныхъ кружка, такой же футлярчикъ конической формы съ обрывками цѣпочки и каменный кружокъ со сверлиною, розоваго цвѣта.—Всѣ эти предметы находятся теперь у учителя андронішскаго народнаго училища.

Q На пашнѣ дер. Подворники найденъ былъ каменный молотокъ, который потомъ пріобрѣтенъ былъ владѣльцемъ им. Грѣяаны, Дыдзюлемъ.

90) и. ОНИКШТЫ, 42°46'—55°36', Оникштынской вол., Вилкомирскаго уѣзда.

П Въ одной верстѣ отъ м. Оникштъ, въ гористой вообще мѣстности, пользуется народнымъ вниманіемъ одна остроконечная возвышенность, о которой говорятъ, что ее насыпало какое-то войско, по однимъ, киверами, по другимъ,—ножами *).

Х При дер. Малыхъ Семенишкахъ, на берегу р. Свенты попадаютъ въ большомъ количествѣ человѣческія кости, вмѣстѣ съ черепками глиняной посуды.

Д Въ 7 верстахъ отъ Оникштъ, при дорогѣ въ м. Куркли, лежитъ громаднхъ размѣровъ круглый камень; называется „Пантукись". У мѣстныхъ жителей съ этимъ камнемъ соединяется нѣсколько легендарныхъ рассказовъ.—Такъ, о назначеніи камня говорятъ, что онъ въ языческія времена служилъ мѣстомъ жертвоприношеній.—Наименованіе камня „Пантукись" легенда объясняетъ тѣмъ, что на немъ казненъ былъ за какое-то преступленіе нѣкій бояринъ Пантукись, бывший, по вступленіи въ духовный санъ, старшимъ надъ ксендзами **).—О мѣстоположеніи камня въ данномъ мѣстѣ народъ рассказываетъ, что черти несли-было этотъ камень, чтобы завалить имъ двери оникштынскаго костела, но Господь воспретилъ имъ это, и они должны были бросить камень.

91) м. ОВАНТЫ, 42°59'—55°22', на р. Виринтѣ, Овантской в., Вилкомирскаго у.

△△△ Въ полуверстѣ отъ дер. Дольной Ованты, тянется по прямому паправленію валъ, длиною около 70 саж. Съ обѣихъ сторонъ его находятся небольшія болота. Народъ приписываетъ сооруженіе вала шведамъ.

*) Архивъ Импер. Арх. Коммисіи, 1888 г., дѣло № 13.

**) Пс Балинскому—надъ жрецами: Starożytna P'olska, T, ДІ. в. 276.

ТРУДЫ X АРХВОЛОГ. СЪЪЗДА. Т. 111.

[Г] Въразстояніи ¹U версты наЮ. отъ дер. Веступъ, на возвышенномъ мѣстѣ находится, такъ называемый, пиликальнисъ, занимающій громадную площадь, длиною въ V* версты и шириною въ 50 саженой. Форма его четырехугольная. На поверхности кое-гдѣ сохранился мусоръ, повидимому, отъ построекъ.—Съ веступскимъ пиликальнисомъ соединяются у народа разказы о явленіи здѣсь привидѣній, то, напримеръ, въ видѣ благословляющаго ксендза въ бѣлыхъ ризахъ, то цыганъ и т. п.

Другой пиликальнисъ находится близъ дер. Мейшакулы; расположенъ онъ на естественномъ возвышеніи и на вершинѣ имѣетъ форму полукруга. На сѣверной сторонѣ онъ круто обрывается надъ оврагомъ, такъ что вершина его надъ протекающимъ въ оврагѣ ручьемъ поднимается до 10, по крайней мѣрѣ, саженой; на южной сторонѣ пиликальнисъ постепенно понижается по направленію къ находящемуся въ этой сторонѣ озеру.—По словамъ крестьянъ, на вершинѣ находился прежде^ засыпанный теперь, колодезь.

92) и. НУРКЛИ, 42°45′—55°24′ на р. Веринтѣ, Курклевской вол., Вилкомирскаго у.

[Г] Въ верстѣ отъ м. Куркли, и въ Vз в. отъ Веринты есть площадь, величиною около десятины, окруженная со всѣхъ сторонъ валомъ, вышиною въ 3 саж. У народа считается укрѣпленіемъ изъ времени шведско-литовской войны.

93) м КОВАРСКЪ, 42°36′—55°26′, на Свентѣ, Коварской вол., Вилкомирскаго у.

□ Въ ³U версты отъ м. Коварска, на горѣ, находятся остатки етаринной каменной стѣны. Народъ говоритъ, что тутъ была тведская часовня *).

лб лѣсу им. Янишки, на горѣ, насчитывается до 200 кургановъ. При распашкахъ здѣсь были находимы человѣческія кости вмѣстѣ съ желѣзными топорами и кольцами.

х На полѣ д. Провидзы, на песчан. холмѣ попадаются человѣческія кости (П).

94) и. ТОВЯНЫ, 42°26′—55°24′, на р. Мушѣ, Товянской вол., Вилкомирскаго у.

Шк По разказу одного крестьянина дер. Куранъ, лѣтъ около 50-ти тому назадъ, близъ дер. Зуи, около р. Свенты, среди лѣса можно было наблюдать нѣсколько небольшихъ каменныхъ сооружений круглой формы. Народъ смотрѣлъ на нихъ, какъ на языческіе жертвенники. Теперь упомянутый лѣсъ вырубленъ, а камни разобраны на постройку, такъ что никакихъ слѣдовъ этихъ сооружений не замѣтно.

у / Около дер. Болели, вблизи рѣчки Муши, было когда-то кладбище. Теперь оно всё раскопано, потому-что крестьяне брали отсюда гравій для починки дорогъ. При раскопкахъ попадалось очень много человѣческихъ костей.

Мѣсто, считаемое у народа языческимъ кладбищемъ, находится также на лугу дер. Воржи. Оно представляетъ собою невысокій, аршина въ два, холмъ, длиною въ 150 шаговъ и шириною въ 20. Холмъ этотъ теперь раскапывается для добычававія гравія, при чемъ попадаетъ большое количество человѣческихъ костей.

9 Крестьяне дер. Рождественскаго на пашнѣ нашли подъ деревомъ топоръ изъ сѣраго камня; топоръ этотъ киркообразной формы и имѣлъ въ длину вершковъ

*) К. Гуковскій,—Вилкомирскій уѣздъ, стр. 54.

6—7.—Лѣтъ ОКОЛО 15 тому назадъ, одинъ крестьянинъ дер. Куркленцишки, распахивая лугъ, нашель каменный топоръ молотообразной формы.

Х По лѣвому берегу рѣчки Муши тянется валообразный холмъ, длиною въ полверсты и шириною около 10 саж. На этомъ холмѣ расположено поле дер. Куркленцишекъ, на поверхности котораго находятъ много человѣческихъ костей, а при распахкѣ мѣстами обнаруживаются древесные угли и зола.

А Лѣтъ 7—10 тому назадъ, крестьянинъ дер. Куркленцишекъ, при распахкѣ упомянутаго сейчасъ поля, нашель три кругловатыхъ серебрянныхъ пластинки, длиною вершка въ 1¹/₂; онѣ употреблены на кольца.—На поляхъ дер. Поужоля были находимы мечи, удила и другіе разные предметы конскаго снаряженія.

95) я. ЖМУЙДКИ, 42°40'—55°18', на озерѣ того же имени, Жмуйдецкой волости, Вилкомирскаго уѣзда.

[j] Въ полуверстѣ отъ дер. Варгули, среди холмистаго поля, на берегу озера Поболдайни иоднимается конической формы гора, извѣстная подъ именемъ „пиликальнисъ". Вершива ея около 300 саж. и имѣеть форму котловины. Почва здѣсь черна, какъ сажа, и въ ней часто попадаются желѣзные шлаки и что-то въ родѣ мѣдныхъ небольшихъ лопатокъ. Едва-ли не послѣдній фактъ является поводомъ циркулирующаго въ народѣ разсказа, по которому гора насыпана французами (по другому варианту, шведами), которые т. о. скрыли здѣсь кузницу съ золотомъ и кузнеца (монетнаго мастера). — Ходить въ народѣ также и другой разсказъ, по которому на этой горѣ въ языческія времена приносились жертвы богамъ.

У дер. Автотыльцы, на самомъ берегу р. Цецарки,—двѣ подобныя же горы—„пиликальнисы". Обѣ ояѣ ковической формы и со стороны рѣчки, гдѣ, между прочимъ, наблюдаются обвалы горъ, онѣ поднимаются въ высоту еаженой до двадцатя. Вершины этихъ горъ—400 и 500 кв. саженой, и на одной изъ нихъ находится три курганообразныхъ возвышевія. На этой послѣдней крестьяне, отыскивая разъ кладъ, наткнулись на кирпичи, съ слѣдами на нихъ огня, и древесные угля.

Q По берегамъ рѣкъ и озеръ въ районѣ Жмуйдецкой волости нерѣдко поиадаются громовыя стрѣлки, которыя извѣстны у народа подъ именемъ „чертовъ палець" и „сосцы русалки". Какъ топографически точно обозначенныя находки этого рода должны быть отмѣчены: 1) Каменный топоръ со сверлиною, найденный въ 1878 г. на полѣ дер. Лаукоголь; длина его 176-mm, ширина—75-mm и толщина 58-гат. 2) Такой же топоръ со сверлиною, найденный въ 1878 г. на полѣ дер. Гуделе; размѣръ его 95X50X42 милл. 3) Каменный топоръ со сверлиною, найденный въ дер. Мишкишки; велйчина его 76X45X30 милл. Всѣ три предмета въ 1888 году доставлены были въ Имя. Арх. Коммиссію *).—Обращенныя въ порошокъ, громовыя стрѣлки употребляются мѣстными жителями прѣ лѣченіи ранъ. Народъ смотритъ на стрѣлки, какъ на естественный продуктъ природы.

*) Архикъ Коммисіи, 1888 г., дѣло .V 13.

Х Около дер. Волтуны, при запашкѣ поля, расположеннаго на холмѣ, извѣстномъ подь именемъ „шведу кальнась“ (шведская гора), находятъ человѣческія кости. Пососѣдству съ „шведу-кальнась“ есть и „казоку-кальнась“.

Д Въ природномъ, повидимому, холмикѣ, при им. Антоплашокъ, кр. Рацевич нашель, по рассказамъ, золотые (чнт. мѣдные) „браслеты на руки и шею“ иметаллическую рубаху.

На лиликальннсь, при д. Варгули, крестьянами Е. и К. Авгутнсами найденъ кладъ, состоявшій нзъ золотыхъ (?) монеть.

96) м. ВИЛКОМИРЪ, 42°26'—55°16', на р. Свентѣ.

Ц Въ самомъ городѣ, на берегу р. Свенты находится, такъ называемая, замковая гора. Она имѣетъ форму усѣченнаго конуса, высотой около 40 саж. Края верхней площади, велячлпа которой 30 саж. въ діаметрѣ, нѣсколько прлноднаты, вслѣдствіе чего они производятъ впечатлѣіе кольцеобразнаго вала. Въ настоящее время бока горы во многихъ мѣстахъ обвалнлись, образовавъ такимъ образомъ крутые обрывы. Вслѣдствіе обваловъ, на восточной сторояѣ въ трехъ мѣстахъ обнаружились концы бревенъ, наложенныхъ одно на другое такъ, какъ они располагаются обыкновенно въ стѣнахъ деревянной постройки*).

В Въ трехъ верстахъ отъ Вялкомира, до длнабургскому шоссе, въ густомъ сосновомъ лѣсу, на берегу р. Свенты насчитывается до 8 кургановъ,—выложенныхъ камнемъ круговъ одлнаковой велияяы, имѣющихъ въ діаметрѣ до 2 Va аршлнъ. Всѣ онл распл(шены по одной лннїа и отстоятъ одинъ отъ другого на 2 сажени. При раскодкѣ двухъ нзъ этихъ кургановъ, въ нихъ ничего, кромѣ слѣдовъ золы и мелкнхъ кусочковъ угля, не было найдено.—По народному взгляду, курганы эти служнля мѣстомъ жертвоприношенїй во времена язычества.

Q Около Вилкомира найденъ былъ большой каменный клинъ съ маленькою, около тупого конца, сверлиною. Е. Тышкевичь**) опредѣляетъ его въ смыслѣ пращнаго камня.

А Въ виленскомъ музеѣ древностей хранится плитка изъ песяаника, на которой съ одной стороны вырѣзано Распятїе, а съ другой—ворота, съ парящими надъ ними ангелами; найдена въ Вилкомирѣ***).—К. Тышкевичь****) упоминаетъ о находкѣ въ курганѣ около Вилкомира золотого перстня.

97) м. КОНСТАНТИНОВО (прежде Девалтовъ), 42°21'—55°14', Константиновской в., Вилкомирскаго у.

По баснословннхъ сказанїямъ Стрыйковскаго*****), Девалтовъ одинъ изъ центральныхъ пунктовъ доисторической Литвы. Основанъ онъ былъ легендарнымъ Довшпрунгомъ, владѣтелемъ обширной области между Нѣманомъ и Двиной. На склонѣ одной

*) Ср. Tygodnik Petersburgsky, 1836 г. № 93, и Baliński,—Starożytna Polska, Tom III, str. 265.

**) Badania archeologiczne. Tab. IV—1.

***) Каталогъ Виленск. музея, 1885 г. Отд. 3., № 87.

****) О курганахъ въ Литвѣ и Западной Руси, стр. 34.

*****) Kronika Macieja Strykowskiego. Warszawa, 1846, T. 1, str. 85 и 248.

изъ сосѣднихъ съ Девалтовымъ горь—Куковийтись даже во времена Ягелласуществовало будто-бы Ромове, а на самой горѣ раньше погребены были Кернусъ, отецъ обоготворенной Пояты, и легендарный же Куковойтись, въ память которыхъ наслѣдниками поставлены были въ сосѣднемъ лѣсу ихъ статуи.

Г Въ разстояніи саженой 100 къ СВ. отъ д. Салеце, на землѣ гр. Тышкевича, въ болотистой мѣстности находится гора, называемая въ народѣ пиликальнисъ. Гора эта кругло-продолговатой формы и имѣетъ въ длину 40 саж., въ ширину 20 саж. и въ высоту (надъ уровнемъ болота) около 2¹/₂ саж. Почва здѣсь очисти чернаго цвѣта. — По народнымъ разговорамъ, гору эту насыпали шведскіе солдаты киверами.

По разсказамъ стариковъ, на мѣстѣ построекъ им. Леонполь въ прежнее время находились какія-то фортификаціонныя сооруженія, состоявшія изъ насыпныхъ валовъ и каменныхъ стѣнъ. У мѣстныхъ жителей сооруженія эти считались крѣпостью изъ временъ шведскихъ войнъ.

Шк Возлѣ им. Салеце, на землѣ гр. Тышкевича, находится курганъ, называемый въ народѣ „милъжинъ капасъ" (могила великановъ). По формѣ этотъ курганъ напоминаетъ букву S и весь выстланъ большими камнями; длина его 7 саж., ширина 1 Va саж., а высота iVa аршина.—Понароднымъ разсказамъ, около кургана въночное время нечистая сила пугаетъ людей и скотъ.

Должны находиться, **ШШ**, по крайней мѣрѣ, находшіисъ курганы и близъ упомянутой выше горы Куковойтись, потому что, по свидѣтельству Балинскаго *), въ 20-хъ годахъ текущаго столѣтія въ курганѣ около этой горы яайдены были кости съ бронзовыми обручами на черепахъ **).

Q Возлѣ им. Палепе, въ 1885 году, при добываніи торфа, найденъ былъ каменный топоръ; находится теперь у владѣльца имѣнія.—Около дер. Кауши, на крестьянскихъ поляхъ яайдены были три каменныхъ молотка и до десятка кремневыхъ стрѣлокъ.—Подобныя вещи крестьяне называютъ громовыми дулями и употребляютъ ихъ иногда въ качествѣ лѣкарства.

X Въ одной верстѣ отъ дер. Лойце находится холмъ, извѣстный у мѣстныхъ жителей подъ именемъ то „Джугасались" ***) то „милъжину капэй". На этомъ холмѣ были находимы человѣческія кости безъ всякихъ, впрочемъ, при нихъ предметовъ.

Въ разстояніи 50 саж. къ 103. отъ дер. Покольни есть возвышенность, именуемая народомъ „милъжинъ капасъ"; длина ея 30 саж., ширина 20 саж., а высота около двухъ. Вѣтеръ, разнося песчаную почву этой возвышенности, обнаруживаетъ

*) Starożytna Polska, T. III. s. 271.

**) К. Гуковскій, (Вилкомирскій уѣздъ, стр. 52), отмѣчаетъ существованіе насыпей—кургановъ въ районѣ Константиновской вол. при деревняхъ Пакальна, Салеце, Масынце, Руришки и Этыканце, но здѣсь едва-ли слѣдуетъ разумѣть погребальныя курганы.

***) Ср. г. Тельши.

массу человѣческихъ костей. Находятъ также здѣсь и „жестяную монету, величиною въ грошь" (очевидно—солиды).

Человѣческія кости (по народной молвѣ—великановъ) вымываетъ вода, особенно во время половодья, также изъ холма, находящагося при ручьѣ Пожувинчюсъ, на землѣ Рутк^вича *).

^ На курганѣ, при самой деревнѣ Пакальне, гдѣ обыкновенно виднѣются черепа и кости людей, обнажаемые вѣтромъ, нѣсколько лѣтътому назадъ, дѣти, копаясь въ пескѣ, нашли двѣнадцать какихъ-то тонкихъ мегаллическихъ пластинокъ, но, играя ими, растеряли ихъ.—Въ полуверстѣ отъ д. Пакальне, на берегу р. Свенты, что противъ Мокуса (см. ниже), огородника, при обработкѣ огородовъ, не разъ находили куски стальныхъ латъ **).

h На лѣвомъ берегу р. Свенты, противъ упомянутой выше горы Куковойтась, лежитъ камень, высотой въ 4 фута и въ окружности около 20 фут.; на срединѣ его—сверлина.—Народъ называетъ этотъ камень „Мокусъ" и считаетъ его жерівенникомъ изъ языческихъ временъ***).—У жителей дер. Пакальне съ этимъ камнемъ соединяется слѣдующій рассказъ. Прежде камень, Мокусъ, лежалъ на землѣ дер. Кальвель, но, не влюбивъ, что дѣти—пастухъ на немъ постоянно топчутся и шалятъ, задумалъ отсюда уйти на другую сторону рѣки. Съ плачемъ двинулся онъ съ мѣста, съ плачемъ переходилъ, двѣнадцать дней и ночей плакалъ онъ по оставшейся въ рѣкѣ женѣ ****), II плачь его былъ слышенъ далеко *****). (У. П.).

98) м. ВОЙТКУШНИ, 42°29'—55°12', Войткушской вол., Вилкомирскаго у.

Ä Ä Ä При им. Крщепишкахъ тянется, по направленію съ СВ. на ЮЗ., насыпной валь, длиною около полуверсты и высотой около 4 саж.

Д ОКОЛО заст. Чепенишекъ, при дорогѣ изъ Вилкомгіра въ Пирвинты (Виленск. губ.) находится покрытый большими соснами, конусообразный холмъ, который Dubois de Montpéreux опредѣляетъ какъ курганъ—ругée *****).

ЛИИ Около м. Побойска, на помѣщичьихъ земляхъ, находятся курганы продолговатой формы. Большинство—подъ лѣсомъ, часть же распахивается, при чемъ, по рассказамъ рабочихъ, здѣсь попадаются каменные топорики съ крестомъ (?) и желѣзные наконечники пикъ и другіе предхеты, впрочемъ совершенно почти уничтоженные ржавчиной. Народъ указываетъ на курганы, какъ на мѣсто войны литовцевъ съ крыжаками, причемъ и происхожденіе протекающей здѣсь рѣчки объясняетъ громаднымъ количествомъ пролитой на войнѣ крови.

^ На поляхъ дер. Савиданцы, лѣтъ около 10 тому назадъ, найдены были двѣ громовыя стрѣлки, которыя до сихъ поръ у нашихъ ихъ сохраняются.—Въ 1871 г.

*) Архивъ ИМП. Арх. Коммиссіи, 1888 г., д. >1 З.

*) I bil m.

***) Ср. Baliń-ku,—S aro ytin Polska. Т. III, s. 271.

****) Кімень—жена ііикуса лишь не такъ дшмо окОіча.Т(льню скрылся подь іодою іротіиц, кадвельскаго поля.

*****) Архивъ Им. Арх. КОММИССІИ 1688 г., дѣло Лѣ 13.

*****) jjahftsky,—St lo yti.a Pol.k;i. Т. II', s -4(>5.

на полѣ м. Побойска найденъ былъ яйцевидный каменный топоръ со сверлиною; величина его (конецъ обломленъ) 110X52X64 милл.; въ 1888 году топоръ этотъ былъ доставленъ въ Имп. Арх. Коммиссію.*)

А Въ з. Парія найдено было, при распашкѣ поля, нѣсколько старинныхъ предметовъ, но они отобраны были у нашедшаго мѣстнымъ становымъ приставомъ.

ф Въ м. Войткушкахъ, „живописно расположенныхъ на горѣ, на которой, по мѣстному преданію, стоялъ дворецъ Свидригайла“, въ концѣ 18 столѣтія найдено было значительное количество серебряныхъ челнообразныхъ слитковъ,—такъ называемыхъ, литовскихъ рублей. Всѣ они впрочемъ около 1812 года безслѣдно исчезли. Описывающій ихъ съ чужихъ словъ Чацкій**) говоритъ, что на этихъ слиткахъ было изображеніе литовскаго герба—Погони и буквенное обозначеніе фамилій лицъ, изготовлявшихъ и пускавшихъ эти рубли въ оборотъ ***). (П.).

99) № ВЕПРЫ, 42°15'—55°3', Вепровской вол., Вилкомирскаго уѣзда.

II Возлѣ вепіровскаго костела, на крутомъ возвышеніи, явственно сохранились развалины, въ видѣ остатковъ фундамента и кирпичнаго мусора, замка, какъ полагаютъ, князя Витовта. Еще недавно отсюда мѣстные жители брали цѣлыми тысячами громадныя кирпичи, по крѣпости не уступавшіе граниту. Еще и теперь валяются тамъ куски гончарныхъ издѣлій, употреблявшихся для облицовки колоннъ и украшенія карнизовъ. Одинъ изъ такихъ обломковъ израрца превосходной работы съ рисункомъ теперь находится, между прочимъ, въ ковенскомъ статистическомъ комитетѣ ****).

Съ сѣверной стороны дер. Пиликольне находится, такъ называемая, насыпная гора или пиликальнисъ, отъ котораго, будто-бы, получила названіе и самая деревня. Вышина пиликальниса 2*1/2 саж., а діаметръ основанія около 8 саж.—По народному сказанію, гора насыпана во время шведско-литовскихъ войнъ *****).

9 На берегу р. Свенты, въ районѣ Вепровской волости, найденъ былъ каменный клинъ, величиною въ 82X54 ч 40 милл.; въ 1888 году онъ доставленъ былъ въ Императорскую Археологическую Коммиссію *****).

X А При дер. Гайлянцы находится курганъ (холмъ), который теперь подрить и разрушенъ. Въ немъ попадались человѣческія кости, и тамъ же разъ найденъ былъ перержавѣвшій, большихъ размѣровъ, обоюдоострый мечъ *****).—При д. Соленикахъ есть также возвышенное мѣсто, гдѣ вѣтеръ, разнося пееокъ, обнаруживаетъ человѣческія кости.

*) Архивъ Коммисіи, 1888 г., дѣло № 13.

**) O rzeczy iniejuickej w Polsce i Litwie, 1800—1835 г. или общее собраніе сочиненій Чацкаго, изд. въ Познани, 1843 г. Т. I, стр. 129.

***) Ср. Baliński,—Starożytna Polska, Tom. III, str. 284, также Athenaeum, 1845 г. Odd. 5, tom IV, str. 5—22, Древности 1869 г. Т. II, Вып. II, стр. 100, и здѣсь,—ішь текстъ, м. Веліоны.

****) К. Гуковскай,—Вилкомирскій уѣздъ, стр. 52.

#####) Сі', ibid.

*****), Архивъ Коммисіи, 1888 г., дѣло № 13.

*****) Ср. К. Гуковскай,—Вилкомирскій уѣздъ, стр. 52.

А Въ м. Вепрахъ, на берегу ручья Ржеша, есть камень, который носить название „вепжь“. На западной сторонѣ онъ имѣеть въ высоту 4 арш. и своею формою напоминаетъ сидящаго кабана. Отъ этого камня будто-бы и самое мѣстечко получило свое название *). (IL).

100) **ѡ**- ЯНОВО, 41°58'—55°4', на р. Вилии, Яновской вол., Ковенскаго уѣзда.

[Г] У дер. Скребяны, при впадении ручья Вабале въ Вилию, есть слѣды земляного сооруженія, считаемаго мѣстными жителями за остатокъ укрѣпленія изъ временъ шведской войны.

Q У крестьянина м. Янова, Кл. Ефремова, имѣется камень, найденный имъ на берегу Вилии, величиною въ гусиное яйцо; по своей формѣ онъ напоминаетъ каменотесный молотокъ.—По народному повѣрью, предметы подобнаго рода—это громовыя стрѣлы, которыми Богъ во время грозы поражаетъ дьявола.

101) сл. **АЛЕКСАНДРОВСКАЯ**, 41°52'~ -54°59', Александровской вол., Ковенскаго у.

[Г] Около м. Кормялова, между Вилией и вилкомирскимъ шоссе, находится городище, извѣстное въ народѣ подъ именемъ „замокъ“. Оно представляетъ собою часть ровной площади, ограниченную отчасти долиною р. Вилии, отчасти глубокимъ оврагомъ и отчасти, съ СВ., искусственнымъ рвомъ. Кругомъ всего городища валь, который наибольшей высоты достигаетъ въ тѣхъ частяхъ, которыя прилегаютъ къ рву. Почва на городищѣ состоитъ изъ глыбъ глины, камней и сѣрой земли.—Существуетъ разсказъ о мѣстонахожденіи прежде на городищѣ замка и костела, которые впоследствии провалились подъ землю, и что до послѣдняго времени здѣсь можно было наблюдать (не существующее теперь, конечно) отверстіе, при опусканіи въ которое камнемъ раздавался сильный гулъ. Говорятъ также о подземныхъ ходахъ изъ городища въ им. Доне, находящееся въ четырехъ верстахъ отъ городища, за Вилией**).

102) г. **КОВНА** (полит. Кауна, полатыни—Caonia, Sawonia, Sawna), 41°Я5'--54°54', на р. Нѣманъ, близъ устья Вшии.

По легендарному сказанію Стрыйковскаго***), основаніе Ковны принадлежитъ мифическому Кунасу, сыну такого же римскаго выходца Палемона, опречѣленные же историческія свѣдѣнія о Ковнѣ не восходятъ ранѣе конца XIII ст.****).

[Г] Древнѣйшимъ памятникомъ ковенской старины считается часть крѣпостной башни и стѣнъ на берегу Вилии, недалеко отъ ея устья. Это остатки крѣпости, построенной на развалинахъ прежняго литовскаго замка прусскими рыцарями, лѣтомъ 1384 года. Для болыдей недоступности мѣсто крѣпости отдѣлено было отъ материка обводнымъ каналомъ, соединявшимъ Нѣманъ съ Вилией; такимъ образомъ крѣпость оказалась на островѣ, вслѣдствіе чего она, очевидно, и получила свое названіе—Ritters-Werder.

*) С). К. Гуковскій,—Вісломірскій у;ігь, сір. 52.

** Смѣлпн^ о городищѣ f-оставлено мѣстнымъ волостнымъ старшіош.

***) Kroi.ika Micioja Strujkowskiego. Warszawa, 1846 г., Том I, str. 84.

****) См. напр. К. Гуковскій,—Краткій историческій очеркъ Ковенской губ-ріи, стр. 26 и слѣд.

Мѣстный патріотизмъ указываетъ въ Ковнѣ капщце Перкуна. Это старинный домъ съ высокімъ, хорошо сохранившимся, готическимъ фронтономъ, находящійся въ переулкѣ, отдѣляющемъ зданіе городской больницы отъ православнаго собора. Въ подтвержденіе существованія здѣсь капища передается извѣстіе, что гр. Михайлъ Коссаковский въ 20-хъ или 30-хъ годахъ истекающаго столѣтія, осматривая это зданіе, наткнулся на замурованную нишу, въ которой найдена была имъ каменная статуя Перкуна, высотой въ $1\frac{1}{3}$ фута, и что еще въ 1830 году статую эту можно было наблюдать въ музеѣ варшавскаго общества любителей наукъ*). Есть II другое легендарное сказаніе О находкѣ въ 1830-хъ годахъ въ стѣнѣ того же, иовидимому, зданія статуи Мильды (литовской Венеры), уничтоженной впрочемъ, въ порывѣ религіозной ревности, нашедшимъ ее кеендзомъ Михайло. По показанію присутствовавшего при находкѣ учителя, Лавриновича, статуя имѣла въ вышину $1\frac{1}{2}$ аршина и изображала женщину съ закрытыми глазами, съ букетомъ цвѣтовъ въ правой рукѣ и съ повязкою на животѣ**). Несмотря на эти мнимыя находки, существуетъ достаточно осіюваній въ пользу постройки этого зданія въ ХУ, вѣроятно, судя по архитектурѣ зданія, столѣтіи. — Къ числу легендарныхъ сказаній, наконецъ, должно быть отнесено и указаніе на высоты противоположнаго берега Нѣмана—„Алексоты“, какъ на мѣсто языческаго культа литовской богини Алексоты (Мильды-тожь), также указаніе на им. Ромайне, въ 7 верст. отъ Ковны, какъ на мѣсто бывшаго здѣсь съ 1368 по 1388 г. Ромово.

Какъ болѣе конкретнаго характера археологическій памятникъ, должна быть отмѣчена, такъ называемая, насыпная гора, находящаяся въ разстояніи верстъ шести отъ Ковны на СВ., между дер. Эйгули и м. Кормялово. Гора эта овальной формы и имѣетъ въ длину около 50 саж., а въ ширину до 20; по бокамъ обложена камнями***).

gjjb Изъ кургановъ въ районѣ Ковпы должны быть отмѣчены тѣ, о которыхъ упоминается въ Трудахъ I Археологическаго Съѣзда****).

Q Изъ находокъ въ окрестностяхъ Ковны предметовъ каменнаго вѣка извѣстны: а) топоръ со сверлиною изъ діорита, длиной въ 75-мм., найденный на Алексотахъ, б) такой же топоръ, найденный въ им. Ромайне*****), и в) каменное, прекрасно сдѣланное, долото, найденное въ Эйгульскомъ лѣсу, близъ Ковны, и обратившее на себя вѣшманіе на археологической выставкѣ въ Ярославль •*****). — Здѣсь же должны быть отмѣчены и тѣ предметы, относительно мѣста находки которыхъ извѣстно только

*) Д. Афанасьевъ,—Ковенская губернія. С.-Ш. 1861, стр. 705, по запискамъ Полѣвскаго.

**) Извѣстія Императорскаго Археологическаго Общества. Томъ I, стр. 12.

***) Ср. К. Гуковскій,—Ковекскій уѣздъ, стр. 75.

****) Стр. 151. Здѣсь, между прочимъ, говорится о сотиѣ приблизительно кургановъ, раскопанныхъ б. хранителемъ Виленскаго музея, Шмидтомъ, въ предѣлахъ Ковенской и Гродненской губерній; указываются также и общія черты раскопанныхъ Шмидтомъ кургановъ. Впрочемъ характеристика эта, во крайней мѣрѣ, въ отношеніи кургановъ Ковенской губерніи, характера достовѣрности не имѣетъ.

*****) Verhandlungen der gelehrten Estnischen Gesellschaft, 1871, В. VII, II, 1, S. 5; ср. гр. Уваровъ,—Археологія Россіи. Т. II, стр. 61.

*****) Гуковскій,—Ковенскій уѣздъ, стр. 74.

то, что они найдены въ районѣ Ковенской губерніи, именно: два каменныхъ клина, теперь, по всей вѣроятности, входящіе въ составъ коллекціи Виленскаго музея *) и четыре предмета изъ собранія Волошинскаго, это: костяной наконечникъ копья, топоръ со сверлиною, изъ діорита, продолговатой формы, и два подобныхъ же топора изъ діорита и порфира **).

А Изъ предметовъ позднѣйшихъ археологическихъ періодовъ къ ковенскому району долженъ быть отнесенъ бронзовый чеканъ, найденный въ окрестностяхъ Ковны, въ имѣніи Антона Залѣскаго. Клинокъ этого интереснѣйшаго предмета— въ формѣ бронзоваго кинжала и вкрѣпленъ въ бронзовую же рукоятку. Последняя имѣетъ форму овальной, въ поперечномъ разрѣзѣ, трубочки, длиною около 700 миллиметр. и въ поперечномъ разрѣзѣ 17X25 милл. Весьма рѣдкіе вообще предметы подобнаго рода Монтелиусъ ***) относитъ ко второму періоду бронзоваго вѣка въ Скандинавіи. Означенный чеканъ находится теперь въ Виленскомъ музеѣ древностей ****). Въ курляндскомъ музеѣ есть таблица интересныхъ древнихъ вещей, съотмѣткою— изъ Ковенской губерніи, среди которыхъ находятся, между прочимъ, двѣ гривны,— одна—съ булавовидными концами и лунообразными подвѣсками на тонкихъ проволокахъ, и другая—съ загнутыми вверхъ, и закручивающимися плоскими кружками, концами. — Въ разныхъ мѣстахъ Ковенской губерніи найдены были бронзовый витой шейный обручъ, такой же массивный браслетъ и спиралевидная проволока. Вещи эти гр. А. Плятеромъ переданы были въ собраніе древностей Археологическаго Общества ****).

На берегу Нѣмана, близъ Ковны, въ 1847 г., найдены Вильчинскимъ четыре монеты: литовскій пенязъ конца XIV вѣка съ изображеніемъ Погони (Pogoń) и Колоннъ (Kolono), копѣйка царя Михаила Ѳеодоровича и двѣ копѣйки царя Алексія Михайловича. Монеты эти переданы были въ собраніе древностей С.-Пб. Археологическаго Общества ****).—Года на 2—3 ранѣе этого случая, также въ самой Ковнѣ, найдено было нѣсколько, такъ называемыхъ, литовскихъ пенязей, попавшихъ потомъ въ коллекцію полк. Могучаго, въ Веркахъ, около Вильны. Всѣ они на одной сторонѣ имѣли изображеніе Погони, а на другой—Колоннъ ****).—Года на 3—4 ранѣе послѣдняго случая дакіяже монеты,—съ изображеніемъ Погони и Колоннъ,—найденны были

*) Гр. Уваровъ,—Археологія Россіи. Т. II, стр. 61, по Гревингу,—*Verhandlungen der gelehrten Enst Gesellschaft*, 1871, Band VII, N. I, S. 5, а послѣдній по Тышкевичу,—*Ezut oka na źródła archeologii.* Tab. VI—8—9.

**) Гр. Уваровъ,—Археологія Россіи, Т. II, стр. 140.

***) *Antiquités Suédoises*, № 131.

****) Каталогъ Виленскаго музея, 1885 г. Отд. Б, № 1. Подробное описаніе чакана см. Ѳ. Покровскій,—Виленскій музей древностей. Табл. III, № 1; не еовсѣмъ точные рисунки его есть также у Е. Тышкевича,—*Badania archeol.* Т. I—3, у Аспелина—*Antiquités du Nord Finno-Ougrien*, № 395.

*****) *Извѣстія Императорскаго Археологическаго Общества*. Томъ I, стр. 303.

*•••••) *Записки С.-Пб. Археолого-этнографическаго Общества*, Томъ I, 1849 г. стр. 281 и 441.

*****) *Athenaeum*, 1845 г., odd. V, tom IV, str. 5—22: *O kilku nowo odkrytych monetach na Litwie wiadomoś, zebrał E. Hr. T. Cr. Древности*, 1869 г. Т. II, В. II, стр. 94.

въ Ковнѣ,—при разборкѣ стараго дома. Монеты эти пересланы были въ Варшаву,—къ Стронцинекому, который опредѣляетъ ихъ*), какъ монеты Кейстута.

Въ 1890 г. въ Императорскую Археологическую Коммиссію поступило отъ ковенскаго губернатора, безъ указанія мѣста находки, 7 фунт. 4 зол. старыхъ монетъ, среди которыхъ была: польскіе полтораки Сигизмунда III, 1621—1627 гг., одинъ оръ Христины 1634 г., литовскіе гроши и солиды,—польскіе, литовскіе, шведскіе, рижскіе и др. **)

* * *

103) м. РОГОВО***), 42°18'—55°35', на р. Невяжѣ, Роговской волости, Вилкомирскаго уѣзда.

[J ВЪ районѣ Роговской волости находятся два пиликальниса, одинъ при деревнѣ Леонишкахъ, а другой при дер. Олукянахъ. Оба они, въ горизонтальномъ сѣченіи, овальной формы, величиною, по направленію осей, первый въ 80X40 шаговъ, второй въ 90X45 саж. При раскопкахъ перваго изъ нихъ были находимы человѣчскія кости.—Въ народномъ представленіи съ первою горою соединяется воспоминаніе о 12-мъ годѣ, а происхожденіе второй народъ то относитъ ко времени шведской войны, то приписываетъ какому-то великану, который для насыпи горы употребилъ песку всего три своихъ шляпы. На послѣднюю гору указываютъ также какъ на мѣсто клада ****).

у/ Около самого м. Рогова, на землѣ кр. Юшко, среди болотъ есть круглый холмикъ, величиною сажени пять, по діаметру его основанія, и около сажени высотой надъ уровнемъ сосѣдней почвы. Холмикъ этотъ распаивается, причѣмъ при запашкахъ были находимы обломки разныхъ металлическихъ предметовъ и разъ, между прочимъ, найденъ большой желѣзный мечъ, изъ котораго владѣльцемъ поля сдѣлая четыре ножа. Случаи подобныхъ находокъ и были поводомъ ироизводства здѣсь псаломщикомъ роговской церкви раскопки. Когда черезъ вершину холма проведена была траншея, длиною около 4 аршинъ и шириною въ два аршина то на глубинѣ приблизительно одного аршина обнаружено было до восьми костяковъ, изъ которыхъ лучше другихъ сохранился одинъ, находившійся, повидимому, въ сидячемъ положеніи; отъ остальныхъ же уцѣлѣли лишь незначительные остатки, по которымъ всетаки можно было констатировать положеніе костяковъ съ 3. (голова) на В.—Изъ предметовъ при костякахъ найдены: а) два желѣзныхъ топора,—узко-клинковый и піроко-клинковый, б) четыре небольшихъ желѣзныхъ ножа, в) желѣзное эллиптической формы, съ такимъ же прорѣзомъ, кресало, г) двѣ бронзовыхъ пряжки, въ формѣ слабо-выпуклыхъ кружковъ, въ 32 и 33-мм по ихъ діаметру, д) бронзовая подкововидная пряжка, величиною въ 20—25-мм по діаметру, съ загнутыми вверхъ бочончатой формы концами, е) обломокъ подобной же пряжки, съ головкою въ формѣ неправильнаго десятигранника, орнаментированнаго на лицевыхъ

*) Bibliotheka Warszawska, 184") г., Т. IV, str. 666.

**) Архивъ Импер. Арх. Коммисіи, 1890 г., № 191.

***) Лит. рогась или рагась знач. жертвенникъ.

****) Архивъ Импер. Арх. Коммисіи, 1888 г., дѣло № 13. Ср. К. Гуковскій,—Вилкомир. уѣздъ, стр. 54.

сторонахъ кружками, съ точками въ ихъ центрѣ, ж) бронзовая трехгранная пластинка—часть наручной спирали, и з) бронзовый обломокъ, орнаментированный зубчатою линіею*). За исключеніемъ трехъ ножей, всѣ перечисленные предметы помещаются теперь въ Виленскомъ музеѣ древностей.—Относительно хронологическаго опредѣленія могильника можно отмѣтить лишь фактъ сходства найденныхъ въ немъ вещей съ однородными предметами позднѣйшаго періода, такъ называемаго, желѣзнаго вѣка.

На самомъ краю описаннаго сейчасъ могильника найдено было шесть мѣдныхъ монетъ, именно: четыре шведскихъ солида Христины (три—для Риги и одинъ ливонскій), одинъ солидъ для Риги Карла X Густава, и полушка Екатерины II**).

Л^ Около м. Рогова, на берегу Невяш, лежалъ прежде значительной величины гранитный камень, называвшійся политовски Жалтись, т. е. ужъ, потому что на немъ были высѣчены фигуры трехъ ужей. Камень этотъ былъ почитаемъ какъ символъ божества у языческой Литвы. Впослѣдствіи онъ перенесенъ былъ въ Кейданы***).

104) им. ВЕЛЬЖИ, 42°6'—55°42', на р. Невяжъ, Поневѣжской волости, Поневѣжскаго уѣзда.

Лб Около д. Лепши, пососѣдству съ современнымъ кладбищемъ, находилось, по рассказамъ стариковъ, нѣсколько копцовъ, которые лѣтъ 30 тому назадъ и были раскопаны, при чемъ найдены были человѣческія кости, желѣзный мечъ, стремена, подковы и нѣкоторые другіе предметы.

Х На землѣ им. Вельжи, при выемкѣ гравія, на самомъ берегу Невяжи, выкапываютъ человѣческія кости.—Человѣческія кости обнаруживаются также въ подмываемомъ Невяжею берегу, около д. Хоронжишки. (П.)

105) м. ТРАШКУНЫ, 42°32'—55°35', на р. Іостъ, Трашкунской волости, Вилкомирскаго уѣзда.

Шк Въ 1 Va верстахъ отъ д. Ясвиланць, на землѣ Андрунаса, есть группа кургановъ, называемыхъ въ народѣ „милъжину-капась". Всѣ курганы обложены камнями и отличаются миниатюрными (?) размѣрами: окружность 7 шаговъ, поперечникъ 2 аршина. При раскопкѣ здѣсь найдены человѣческія кости, узкій желѣзный топоръ и мѣдный, изъ круглой проволоки, перстень.

у_/ Два мѣста,—въ им. Поіосце и въ з. Войнишкахъ,—народъ считаетъ древними кладбищами, хотя признаковъ кладбищъ никакихъ здѣсь нѣтъ. (П.)

*) Виленскій Вѣстникъ, 1889 г., № 203. — Такъ какъ описанная раскопка для производившаго ее лица представляетъ первый опытъ въ этомъ дѣлѣ, то къ доказаніямъ относительно состоянія я положенія костяковъ слѣдуетъ относиться съ осторожностію: не ѣшшае замѣтить, что найденные при костякахъ предметы посятъ на себѣ несомнѣнные слѣды огня.—Ө. П.

***) Ibidem.

***) Baliński,—Starożytna Polska. Tom III, s. 282.

106) г. ПОНЕВЪЖЬ, $42^{\circ}4^{\vee}$ — $55^{\circ}43'$, на р. Невяжѣ.

АШЪ V / Ни сэмый городъ Поневѣжъ ни его окрестности въ археологическомъ отношеніи не представляютъ интереса. Правда, около Поневѣжа, на берегу рѣки Невяжи, протрвь устья Юсты, находится большой могильный холмъ, а также не вдалекѣ отсюда, и также на берегу Невяжи, наблюдается до двухъ десятковъ кургановъ; но произведенная въ этихъ мѣстахъ, въ 40-хъ годахъ, мѣстными археологами любителями раскопка обяружила,—въ могильномъ холмѣ,—вмѣстѣ съ костяками, предметы XVI в. и монеты магистровъ лифляндскихъ—1535 г., бискуповъ эстонскихъ—1536 г., и литовскія—временъ Александра и Сигизмунда I; въ курганахъ же, между прочимъ, оказались берды^{тчи} и разные другіе предметы оружія, а также монеты Сигизмунда DI.—По предположенію Башшскаго, у котораго заимствуется это свѣдѣніе *), могильный холмъ, вѣроятно,—холерное кладбище 1550 г., а курганы—военныя могилы изъ времени шведскихъ войнъ.

^ Къ поневѣжскому району долженъ быть отнесенъ, хранящійся теперь въ ягеллонскомъ музеѣ, подъ № 6755, бронзовый обручъ. Омѣсиь его находки извѣстно только, что онъ найденъ, совмѣстно съ двумя другими такими же предметами, въ Поневѣжскомъ уѣздѣ. Обручъ этотъ состоитъ изъ круглаго стержня, который въ направленіи къ оконечности и постепенно утолщается и здѣсь снабженъ тремя парами кружкомъ, т. е., другимъ словами, концы обруча производятъ впечатлѣніе трехъ, выходящихъ одинъ изъ другого, раструбовъ. Диаметръ обруча около 30-ст. Лепковскій, сообщающій объ этомъ предметѣ **), противъ объясненія обруча Moutellius'oMb и Quiclierat ***) въ смыслѣ шейной гривны, трактуеть его, какъ предметъ религіознаго культа, что едва-ли справедливо въ виду находки шейныхъ обручей съ похожею обработкою концовъ въ прибалтійскомъ краѣ****).

107) м. НОВОЕ МѢСТО, $41^{\circ}50'$ — $55^{\circ}41'$, на р. Невяжѣ, Ново мѣстской волости, Поневѣжскаго уѣзда.

т ш ш ^ть д. Папуши, по направленію на Ю., тянется валъ, длиною въ 200 саж. II высотой отъ одной до двухъ сажени. Въ валу находятъ человѣческія кости и деньги; изъ послѣднихъ одна, найденная въ 1898 году, между прочимъ, оказалась шведской монетой 1721 года.

• Въ 100 саж. на Ю8. отъ дер. Папуши, на берегу р. Невяжи, находятся круглый холмъ, извѣстный подъ названіемъ пиликальнисъ и пелайтесъ калнасъ. Холмъ расположенъ на ровномъ мѣстѣ и окруженъ ровомъ, длиною болѣе 200 шаговъ и глубиною болѣе 3 саж. Бока холма, за исключеніемъ южнаго, крутые; высота около 8 саж. Верхняя площадь, величиною около 18 кв. саж., въ прежнее время окружена была валомъ, который впоследствии разрушенъ былъ вѣтромъ. Почва холма состоитъ изъ разрыхъ песковъ съ прослойками черной земли, п въ ней на-

*) *Starożytna Polska. Tom III, s. 276.*

**) *Matériaux pour l'histoire primitive et naturelle de l'homme, 2-e serie,—tom X. 1879. p. 270.—Un bronze de Lithuanio.*

***) *Ibidem, tom. IX.*

****) Выставка при X Археологическомъ Съѣздѣ.

ходятъ угли, жженыя кости, глиняные черепки, осколки кремля, металлическіе топорики и мелкую монету.

Въ районѣ Ново-мѣстской волости находится м. Уиита,—одно изъ древнѣйшихъ литовскихъ поселеній,—нѣкогда—съ замкомъ, слѣды котораго, повсей вѣроятности, до сихъ поръ сохраняются въ видѣ овальнаго, съ крутыми боками, холма, расположеннаго среди болотъ, за мѣстечкомъ. Высота холма около 5—6 саж. На вершинѣ его, пространствомъ около трехъ десятинъ, до сихъ иоръ сохраняются остатки вала, башенъ и другихъ крѣпостныхъ сооруженій*).—Въ народѣ холмъ извѣстенъ подъ именемъ Сицинска калнась, потому что здѣсь находился прежде замокъ депутата польскаго сейма, Сицинскаго. За грѣхи Сицинскаго, который осквернялъ костель, издѣвался надъ народомъ, заставляя влѣзать людей на дерево и пѣть кукушкой, и даже убивалъ простой народъ, замокъ провалился въ подземное озеро, а самъ Сицинскій былъ убитъ въ день Рождества Христова молніей.

Въ разстояніи $\frac{8}{4}$ версты отъ дер. Пакальнишки, на отлогомъ берегу рѣки Еиршини наблюдаются остатки многочисленной прежде курганной группы. Курганы здѣшніе имѣли въ основаніи фигуру параллелограмма, и средняя величина ихъ выражается 48-ю шагами въ окружности основанія и 9-ю аршинами въ поперечникѣ. По краямъ курганы обложены были камнями. Большая часть кургановъ уже давно распахана, изъ послѣднихъ же двадцати три раскопаны были года три-четыре тому назадъ нѣкимъ художникомъ Швойницкимъ—изъ Варшавы, а остальные семнадцать въ прошломъ (1897) году были раскопаны дочерью сосѣднаго помѣщика Бутрыма. Такимъ образомъ теперь съ содержаніемъ, можетъ быть, остается здѣсь лишь нѣсколько полуразрушенныхъ распашками кургановъ.—При раскопкѣ кургановъ Швойницкимъ, по рассказамъ очевидцевъ, въ курганахъ были обнаружены и цѣльные костяки и жженыя, съ остатками костра, кости. Изъ предметовъ найдены были: желѣзная пика съ крючкомъ, въ родѣ пожарнаго багра, бронзовый браслетъ, два наножныхъ кольца, нѣсколько колець-перстней, ремень съ набитыми пуговицами и много другихъ мелкихъ вещей. Всѣ эти находки носили на себѣ красивый орнаментъ.—Дѣвцами Бутрымъ накопанъ былъ вещей полный ящикъ порядочной величины. Здѣсь были: шейный уборъ, состоящій изъ красивыхъ глиняныхъ (янтарныхъ?) бусъ, сгруппированныхъ, при посредствѣ металлической проволоки, въ красивыя фигуры; бронзовый орнаментированный наглавный обручъ, толщиною въ палецъ и шириною въ $\frac{1}{3}$ —2 пальца, заканчивающійся застежками — шариками; бронзовый орнаментированный браслетъ; булавки, кольца и т. п. предметы и, наконецъ, монеты, впрочемъ сильно поржавѣвшія и вслѣдствіе этого очень хрупкія.— Народъ называетъ курганы капъ-милъже и считаетъ ихъ могилами древнихъ великановъ,—„милъжину“.

Другая, также почти вся уничтоженная, курганная группа находится при дер. Кайри. Изъ бывшей здѣсь приблизительно сотни кургановъ до сихъ поръ уцѣлѣлъ

*) Ср. Baliński, — *Starożytna Polska* Т. III. s. 448; также К. Гуковскій, — *Поѣздка до Поневѣжскому уѣзду*, стр. 51.

только одинъ. Онъ обложенъ по краямъ камнями и имѣеть въ окружности 50 шаговъ, въ поперечный—около 9 аршинъ. Кромѣ человѣческихъ костей, на мѣстѣ этихъ кургановъ никакихъ находокъ не было. У народа это мѣсто называется „милжинъ капей“.

Могилы, обложенныя камнями, виднѣются также на полѣ д. Зубишекъ, съ западной стороны. При запашкахъ находятъ здѣсь очень много человѣческихъ костей, а иногда и лошадиныя. Попадаетя также много желѣзныхъ топориковъ (бартовскъ кйрвисъ) и серебряныя, не особенно старыя впрочемъ, монеты.—Лѣтъ 10 тому назадъ, найдены были удила изъ бѣлаго металла и щитовидный, повидимому, браслетъ. Въ 1896 году найдень былъ желѣзный мечъ. (П.)

108) М- БЕЙСАГОЛА, 41°23'—55°38', Скемской вол., Шавельскаго у.

Ц Въ двухъ верстахъ отъ дер. Пилянъ на лѣвомъ берегу р. Датновки находится холмъ или, по терминологіи мѣстнаго учителя, курганъ, называемый „пйле.“ Высота его 4 сажени, длина—7, а ширина—6 саж.—По народной легендѣ, пиле насыпанъ войскомъ Кейстута послѣ одной изъ побѣдъ надъ крестоносцами, при чемъ каждый воинъ принесъ лишь по одной шапкѣ земли. На этомъ холмѣ, добавляетъ легенда, нотомъ устроенъ былъ пиръ, для котораго зарѣзано было 500 воловъ, 500 дикихъ кабановъ и т. д. всего, вообще, по 500 штукъ. — Подобныхъ же холмовъ (кургановъ) въ районѣ Скемской волости насчитывается еще четыре, — два около деревни Андруны, на землѣ пом. Комара, одинъ—при дер. Кемеры и четвертый подъ кладбищемъ м. Бейсаголы. Первые два имѣють въ окружности по 25 саж. и въ высоту около 5—6, второй лишь нѣсколько меньше, а высота четвертаго не болѣе трехъ сажени.

Х ^ На поляхъ, между деревнями Лапы и Пепали, попадаются человѣческія кости, а также желѣзные наконечники пикъ и металлическія цѣпочки. Одна, между прочимъ, изъ найденныхъ здѣсь пикъ хранится теперь въ мѣстномъ волостномъ правленіи.

А Въ районѣ волости есть камень, длиною въ 3 саж. и высотой въ двѣ; называется „чертовъ камень“. (У. П.).

109) м. РЕМИГОЛА, 42°—55°30', на р. Упитѣ, Ремигольской волости, Поневѣжскаго уѣзда.

Х Возлѣ мельницы въ им. Боркойни, въ 1830—40 годахъ, во время добыванія извести, вырыты были человѣческія черепъ и ребра.

А При отмѣченныхъ сейчасъ костяхъ найдены были два бронзовыхъ обруча, соединенныхъ цѣпью, длянью въ аршинъ. — Въ томъ же мѣстѣ разъ найдены были желѣзная кольчуга и шлемъ. Ходить слухъ, что послѣднія вещи и до сихъ поръ у кого-то сохраняются. — Лѣтъ около 15 тому назадъ, крестьянами дер. Ремейжаны найдены были на холмикѣ, лежащемъ въ разстояніи 2 верстъ отъ м. Ремиголы, при дорогѣ въ Поневѣжъ, у второго отъ Ремиголы моста, серебряная пряжка и такіе же обоймица и наконечникъ отъ ноженъ меча. Пряжка (небольшая)—въ формѣ подковы и свита изъ двухъ прутьевъ, а наконечникъ ноженъ украшенъ рѣзбой. Вещи эти

приобрѣтены помѣщикомъ им. Быстрамполь, у котораго, кажется, и до сихъ поръ сохраняются.—Около того же времени на пахатной землѣ дер. Мосяки, въ разстояніи оцной версты отъ деревни на В., найдены были слѣдующія вещи: мѣдная цѣпь, длиною въ аршияъ, серебряный предметъ, въ родѣ стремени, такой же предметъ въ формѣ пуговицы, и мѣдное спиральное кольцо. Вещи эти частію угѣряны, а частію проданы въ Поневѣя^ѣ.

Въ 1870 г. въ Имн. Арх. Коммиссію*) доставлено было 175 серебряныхъ монетъ XVII ст., между которыми были польскіе шестигрошовики Іоанна Казимира, Іоанна III и Августа II, прусскіе шестигрошовики Фридриха Вильгельма, Фридриха III и короля Фридриха Вильгельма, и монеты шведскія. Деньги эти найдены въ 25 саженьяхъ отъ приходскаго ремигольскаго костела лежащими въ кучкѣ — въ ямѣ, изъ которой крестьяне берутъ глчну.—Въ 1883 году въ 20 саженьяхъ къ В. отъ того же костела двумя женщинамъ, во время ярмарки, найдена другая, подобная же кучка серебряныхъ монетъ разной величинаы. Деньги эти тотчасъ же были расхватуны народомъ и впослѣдствіи расироданы. Говорятъ, что отдѣльные экземпляры продавались отъ 25 коп. до 1 рз^бл. 20 коп. — Въ концѣ мая 1892 г. въ фол. Эоралншки найдень былъ на пашнѣ работникомъ кладъ мѣдныхъ денегъ, вѣсившій около 20 фунтовъ, который за 80 коп. и былъ приобрѣтенъ хозяиномъ фольварка. Приложенные къ сообщенію учителя экземпляры монетъ этого клада—литовскіе солиды 1666 года.

110) III СУРВИЛИШКИ, 41°43'—55°27', на р. Невяжѣ, Сурвилищской волости, Ковенскаго уѣзда.

[J] Близъ дер. Ужболь, на берегу р. Невяш, при устьѣ Лявды, находятся фортификаціонныя сооруженія, насыпанныя изъ каменнаго щебня и земли и занимающія площадь около 40 десятинъ, причемъ наиболѣе укрѣпленный пунктъ ихъ находится въ самомъ углу,—при сліяніи упомянутыхъ рѣкъ. — По словамъ народа, окопы эти сооружены мѣстными жителями и „сасамя" (нѣмцами) гіротивъ шведовъ. Отсюда будто-бы иолучило названіе—„Сасы" и цѣлое старостетво, находившееся прежде на пространствѣ между Сурвилишками и Кракиновымъ **).

Въ полуверстѣ отъ дер. Бакайни находится, такъ называемая, насыпная гора или пиликальнисъ; расположена она на берегу р. Лявды, которая и окружаетъ ее съ трехъ сторонъ. Гора имѣетъ овальную форму съ правильными боками и занимаетъ площадь около 25 саж въ длину и до 6 саж. въ ширину; высота около 4 саж. На верхней площадн, величиною въ 35ХЮ шаговъ, замѣтно нѣсколько углубленій круглой формы. На горѣ этой и поблизости были находимы желѣзные обломки, повидимому, древняго оружія.—Происхожденіе горы, по народному представленію, относится ко времени тведской войны. По другому разказу, на горѣ былъ языческій жертвенникъ.

_t Недалеко отъ описанной сейчасъ горы, при дер. Бакайни, находится старый, повидимому, могяльникъ, потому что при ностановкѣ здѣсь придорожнаго креста разъ найдено было пять человѣческихъ череповъ.

*) Архивъ Коммиссіи, 1870 г., дѣло № 9.

**) Baliński,—Starożytna Polska. Tom III, str. 466

Q Въ районѣ Сурвилешской волости г. Гуковскому удалось приобрести искусно сдѣланный и прекрасно сохранившійся каменный топорь*).

Д На землѣ фол. Бержи, на р. Кросяѣ, случайно были находимы бронзовые и желѣзные археологическіе предметы. Г. Довгирдъ предполагаетъ существованіе здѣсь могильника**).

111) м. КРОКИ, 41°25'—55°24', Крокской вол., Ковенскаго уѣзда.

^ ^ ^ Ка сѣнокосной землѣ дер. Ожитаны, близъ уроч. „Раудоне" или „Ветаверкъ", что значитъ мѣсто плача, на пространствѣ одной приблизительно квадр. версты наблюдаются многочисленныя рвы, длиною отъ 3-хъ до 7-ми аршинъ, расположенныя всѣ въ одномъ направленіи съ СВ. на ЮЗ. и съ одной стороны сопровождаемыя во всю длину насыпными валами. Происхожденія ихъ старожилы не иомнятъ и вообще считаютъ ихъ рельефами естественнаго происхожденія.

fj Въ районѣ Крокской вол. насчитывается три городища.

Первое городище находится въ разстояніи $\frac{3}{4}$ версты отъ дер. Пиляны, на лѣвомъ берегу р. Датновки и правомъ—ручья Жаска; у мѣстныхъ жителей извѣстно подъ именемъ „пилайте", т. е. насыпная горка. Городище имѣетъ видъ четырехугольной возвышенности и занимаетъ площадь около десятины; верхняя площадь—котлообразной формы, около 40 кв. саж. Теперь на ней растутъ нѣсколько березъ и замѣтны слѣды, въ видѣ холмиковъ, бывшаго здѣсь, по словамъ пилянскихъ крестьянъ, кладбища. Съ сѣверо-западной и юго-восточной сторонъ городища наблюдаются вѣзды. Около городища бывала случаи находокъ бронзовыхъ (?) топориковъ и пикъ.— Въ разказахъ мѣстныхъ жителей, городище то является мѣстомъ бывшаго здѣсь языческаго капища, то фортификаціоннымъ сооруженіемъ изъ временъ шведскихъ войнъ ***).

Второе городище находится на Ю. отъ им. Возбуты, на лѣвомъ высокомъ берегу ручья Печупе и на правомъ р. Шушвы. Площадь его подковообразной формы, величиною въ 15 кв. саж. Съ западной стороны—оврагъ, а съ восточной—ровное мѣсто.—По народнымъ разказамъ, городище это сооружено шведами, при чемъ послѣдними зарыто здѣсь и оружіе.

Третье городище находится на З. отъ дер. Войтехуны, на правомъ крутомъ берегу р. Шушвы. Оно четырехугольной формы и имѣетъ площадь около 10(10X10?) кв. саж. Съ южной, противоположной рѣкѣ, стороны городища прежде были валы, но они, какъ препятствовавшіе запашкамъ, были крестьянами уничтожены.—Сооруженіе городища народъ приписываетъ русскому войску 12-го года.

9 Въ дер. Сарве найдеяы были каменный топорь со сверлиною и обломокъ такого же топора, которые теперь находятся въ коллекціи Ѳ. Довгирда, въ Племборгѣ ****).

*) К. Гуковскій.—Ковенскій уѣздъ, стр. 74.

***) Pamiętnik Fizyjograficzny. Tom VI, dz. IV, str. 19.

***) Съ пилянскимъ пиликальнисомъ, очевидно, совпадаетъ упоминаемое г. Гуковскимъ городище надъ р. Датновкой, въ им. Млоднновъ: К. Гуковскій,—Ковенскій уѣздъ, стр. 76. Не то же ли городище отмѣчается и въ Скемской волости?—см. Бейсагола.

****) Pamiętnik Fizyjograficzny. Tom X, dzial IV, str. 14.

Х А Въ 1887 году, около им. Пошувше, при раскопкахъ, по случаю проведенія дороги, вырыты были на берегу р. Шушвы, попадающіяся тамъ впрочемъ и до сихъ поръ, человѣческія кости, а при нихъ найдены были большою бердышъ (топоръ) и мечъ и нѣкоторыя другія мелкія металлическія вещи.—Въ одной верстѣ отъ дер. Плавки, на полѣ, около стараго кладбища, выпаханъ былъ человѣческой черепъ съ металлическимъ обручемъ красноватаго цвѣта и шириною въ два пальца.—Человѣческія кости попадаютъ также на пашнѣ около городища, что при дер. Войтехуны, а разъ здѣсь найдены были и бронзовые кольцо и браслетъ.

Около дер. Руки, на пашнѣ, за озеромъ Руки, разъ найдена была небольшая кружка, наполненная мелкою мѣдною монетою,—(литовскими солидами Іоанна Казимира, какъ видно изъ описанія монетъ учителемъ).

А Въ районѣ Крокской волости встрѣчаются камни, величиною въ обыкновенный мельничный жерновъ (но не жернова), на гладкой поверхности которыхъ наблюдаются углубленія (не болыпе одного на каждомъ камнѣ) цшшндрлческой формы съ сферическимъ дномъ. Обыкновенная величина углубленій—около 4 вершковъ въ діаметрѣ и 2Vз вершковъ въ глубину. Народъ смотритъ на эти камни, какъ на сіупы, въ которыхъ древніе жители приготовляли крупу. — Встрѣчаются также камни съ оттисками человѣческихъ стоиъ, которыя, по словамъ народа выдолблены какими-то татарами; другію же говорятъ, что это слѣды чертей.

112) **Я** **КЕЙДАНЫ**, 41°40'—55°18', на рѣкѣ Невяжѣ, Кейданской волости, Ковенскаго уѣзда.

П Въ им. Датново, на берегу рѣки Датновки, находятся двѣ, считаемыя насыпными, горы; обѣ онѣ конической формы и имѣютъ въ высоту около 3 саж. и въ окружности около 15.—По разсказамъ стариковъ, мѣстность эта называется Хоронжишки, потомучто на ней былъ нѣкогда замокъ нѣкоего пана Хоронжи, провалившійся впоследствии подъ землю.

Х На полѣ д. Войнотышки, расположенномъ на берегу р. Датновки, часто выпахиваютъ человѣческія кости; особенно много послѣднихъ обнаруживается при самой рѣчкѣ, гдѣ берутъ гравій для починки дорогъ.

Въ саду кейданскаго ксендза, при постройкѣ сарая и при посадкѣ деревьевъ, были находимы въ болыномъ количествѣ также человѣческія кости.

А Въ им. Берте, на возвышенности, при р. Кростѣ, бывали случаи выпахиванія разныхъ металлическихъ предметовъ,—топоровъ, удиль, пружинъ (спирали?) и т. п. Предметы эти употребляются обыкновенно на хозяйственныя подѣлки.*) (У. II).

113) **д. ПОГИРЫ**, 42°5'—55°22', Погирской вол., Вилкомирскаго у.

9 Осенью 1891 года на пашнѣ им. Ноабель найдено было кремневое долото, въ iVa вершка длиною и въ 1 верш. шириною.

*) Кейданскій учитель сообщаетъ о пахоцкахъ имъ въ болыномъ количествѣ „кремневыхъ (громовыхъ) стрѣлокъ", но изъ указанныхъ имъ условій находокъ очевидно, что это—белемниты.

114) м. ШАТЫ, 41°55'—55°17', на рѣкѣ Абелѣ, Шатской волости, Вилкомирскаго уѣзда.

[j] На берегу озера Пиликальнисъ находится гора того же имени; въ горизонтальномъ сѣченіи она неправильно-овальной формы: длина, съ С. на Ю., верхней ея площади 150 шаговъ, а ширина, около сѣвернаго конца, 50 шаговъ, а близъ южнаго только 30. При концахъ замѣчаются два углубленія, величиною около сажени.

^_г Въ четырехъ мѣстахъ Шатской волости наблюдаются старыя могилы, именно: 1) на землѣ им. Людвиново, 2) на крестьянской землѣ дер. Сонгайлишекъ, 3) при деревнѣ Горные Копли и 4) на землѣ им. Нормюйни.

9 На пашнѣ им. Мумойни найдены два каменныхъ топорика,—одинъ цѣльный, а отъ другого—обухъ. Теперь находятся они у владѣльца имѣнія, Фронцкевича.

X На землѣ пом. Монтвилла, вблизи Шатъ, а также при дер. Стогяны, на землѣ пом. Ясюковича, и около р. Пундеи были находимы человѣческія кости.

A Около ручья Сулева найденъ желѣзный мечъ, который не извѣстно, впрочемъ, гдѣ теперь находится.

ZZ Въ болотѣ Бержи, по направленію съ С. на Ю., на протяженіи 2⅓ верстѣ наблюдаются слѣды какой-то старинной дорога.

115) м. СЕСИКИ, 42°11'—55°19', на озерѣ того же имени, Сесикской волости, Вилкомирскаго уѣзда.

D Помѣщеніе теперешняго владѣльца им. Сесики находится въ реставрированной башнѣ замка, постройка котораго относится къ XIV ст. и отъ котораго до 50-хъ годовъ текущаго столѣтія сохранились двѣ,—круглая и четырехугольная,—башни съ слѣдами на стѣнахъ ихъ фресокъ. Въ стѣнѣ одной изъ комнатъ было 7 нишъ, по числу дней недѣли, служившихъ будто-бы помѣщеніемъ литовскихъ языческихъ божковъ,—покровителей дней недѣли *). Ниши эти оставлены въ своемъ состояніи и при реставраціи замка. **)

Въ сѣверо-восточной части Сесикской волости, близъ дер. Шимкуны находится возвышенность, извѣстная у мѣстныхъ жителей подъ именемъ пиликальнисъ. Она круглой формы и занимаетъ площадь около двухъ десятинъ. Сѣверный край ея приподнятъ нѣсколько болыде, чѣмъ остальные. Съ трехъ сторонъ, за исключеніемъ южной, возвышенность эта окружена рвомъ, шириною приблизительно въ 8 сажени, въ которомъ образовалось весьма топкое болото.

С У помѣщика Сесикской вол., Владецаго, есть пять каменныхъ топоришковъ,—два—чернаго цвѣта и три — голубого, которые найдены на его пахатномъ полѣ. Вообще въ Сесикской волости каменные топоры, по заявленію крестьянъ, попадаются на поляхъ не рѣдко.

± При реставраціи рва вокругъ сесикскаго замка найдены были два каменныхъ ядра, которые теперь и входятъ въ составъ коллекціи древноостей современнаго вла-

*) Athenaeum, 1850 г., стр. 111—117,—D. D.,—Starożytne pamiątki w okolicy Wilkomiérza.

***) К. Гуковскій,—Вилкомирскій уѣздъ, стр. 53.

дѣльца Сесиковъ, Довгялло. Въ этой же коллекціи, кромѣ нѣсколькихъ предметовъ каменнаго вѣка, находится значительное количество предметовъ стараго военнаго оружія. Такъ, здѣсь есть немало военныхъ топоровъ, собранныхъ на поляхъ битвъ подъ Побойскомъ, Вилкомиромъ, Жеймами и Коварскомъ, кольчуга крестоносца Рота, желѣзный чеканъ (время Ст. Баторія) съ золотою инкрустаціею и съ инициалами S. Z. (Самуиль Зборовскій), желѣзные щиты съ двуглавыми орламп и съ надписью IMPERATOR, которые крестоносцы обыкновенно носили съ собою для постановки на границахъ завоеванныхъ земель и т. п. *).

0 Въ 1885 г. въ Импер. Археологическую Коммисію былъ доставленъ кладъ, найденный крестьяниномъ дер. Мовли, Каз. Гринисомъ, при выкапываніи камня на огородѣ. Кладъ этотъ состоялъ изъ 117 мелкихъ иаостранныхъ монетъ, среди которыхъ были: солиды рижскіе 1643, 45, 48—50, 54, 55, 57 и 58 гг., ливонскіе 1652 и 1657 гг., прусскіе 1653 и 1657 гг., ливонскій Іоанна Казиміра и солиды Карла II, короля Шотландіи **).—Особеннымъ вниманіемъ, какъ мѣсто клада, пользуется также у народа одиая пунктъ, по лѣвую сторону дороги, ведущей изъ Сесиковъ въ им. Лукини. Здѣсь, по народной молвѣ, за грѣхи своего мужа ирвалилась подъ землю хозяйка корчмы вмѣстѣ съ деньгами и со всѣми, бывшими въ это время въ корчмѣ, посѣтителями.

116) м. ЖЕЙМЫ, 41°24'—55°11', на р. Ланкесѣ, Жейменской волости, Ковенскаго уѣзда.

у / Въ окрестностяхъ м. Жеймъ находится много деревень одинаковаго съ мѣстечкомъ наименованія, при которыхъ Балинскій ***) отмѣчаетъ многочисленныя могилы, свидѣтельствующія будто-бы о мѣстѣ здѣсь именно происходившей битвы литовцевъ съ соединенными войсками крестоносцевъ и Ливонскаго ордена, въ 1317 году.

X На 3. отъ м. Жеймъ находится валообразный холмъ, идушій въ направленіи съ С. на Ю. и занимающій площадь около десятины; у народа считается насыпнымъ. Въ немъ находимы были человѣческія кости.

* * *

117) м. ШАВЛЯНЫ, 41°4'—55°41', Шавлянской вол., Шавельскаго у.

у / При дер. Шавляйцахъ есть три, обложенныхъ по краямъ камнями, холма, окружностію въ 38, 28 и 48 саженой и въ поперечникѣ въ 8, 6 и 9 саженой. Народъ называетъ ихъ „капмилъжи“, что даетъ основаніе предполагать существованіе здѣсь могильниковъ. (П.)

118) м. ПОШУШВЕ, 41°16'—55°35', на р. Шушвѣ, Кирьяновской волости, Ковенскаго уѣзда.

△△△ Въ разстояніи іVз верствъ отъ д. Бѣлозеришки, на опушкѣ казеннаго лѣса, находится восемь насыпныхъ валовъ, съ растущими теперь на нихъ уже

*) Ср. Athenaeum, 1850 г., str. 111—117.

**) Архивъ Импер. Арх. Коммисіи, 1885 г., дѣло № 44.

***) Starożytna Polska, T. III. s. 433.

очень старыми деревьями. Три изъ этихъ валовъ идухъ по паправленію правильныхъ окружностей, діаметръ которыхъ сажени три. Остальные расположены по яправленію прямыхъ параллельныхъ линій, съ С. на Ю., и отдѣляются одинъ отъ другого одинаковой съ ними длины рвами. Длина параллельнаго рва, а слѣдовательно и вала,—около десяти сажений. Ширина рововъ сажени три.

9 По отлогому берегу р. Шушвы встрѣчаются въ небольшомъ количествѣ кремневыя (громовыя) стрѣлки, извѣстныя у народа подъ именемъ „чѣртовъпалець“, „пиршть ланіо“ и „лаумесь спенись“. Порошекъ изъ нихъ употребляется при лѣченіи ранъ. *)

119) м. ЯСВОЙНН, 41°30'—55°15', на р. Шушвѣ, Ясвойнской волости, Ковенскаго уѣзда.

II Возвышенность, на которой построень фольварокъ Ясногорка, считается насыпную горою. Возвышенность эта четырехугольной формы и занимаетъ площадь около десятины; расположена она на берегу рѣки, среди двухъ овраговъ, и въ прежнее время была окружена валами. Послѣдніе теперь почти совсѣмъ уничтожились, — отчасти естественнымъ путемъ, отчасти — вслѣдствіе раскопокъ, при которыхъ, между прочимъ, найдено было три каменныхъ шара.

9 Около им. Полепе, въ р. Шушвѣ найденъ былъ тодоръ со сверлиною, изъ темно-зеленаго діорита, длиною въ 75-мм; теперь онъ находится въ музеѣ эстонскаго учен. общества. **)—Въ райоѣ также Ясвойнской волости искусно сдѣланный каменный топоръ приобрѣлъ разъ г. Гуковскій ***). Между прочимъ, у послѣдняго топора часть отломлена; она истерта была въ порошокъ, который употребляется крестьянами какъ лѣкарство противъ зубной боли. — Ясвойнскій учитель, отрицая находки каменныхъ топоровъ въ Ясвойнекой волости, говоритъ о нерѣдкихъ случаяхъ находокъ кремневыхъ (громовыхъ) стрѣлокъ, извѣстныхъ у народа подъ именемъ „чѣртова пальца“ (белемниты?).

A Ранѣе 1880 года, подъ обрывомъ на берегу рѣки Шушвы, около волостнаго правленія, умершимъ теперь, крестьяниномъ Годлевскимъ найдены были какіе-то непонятные для народа мѣдные предметы.

При постройкѣ костела въ м. Ясвойняхъ, въ 1898 г., вырытъ былъ глиняный горшокъ съ серебряными монетами. (У. II).

120) м. БОБТЫ, 41°20'—55°6', на р. Невяжѣ, Бобтовской вол., Ковенскаго уѣзда.

X Гора въ м. Бобтахъ, на самомъ берегу Невяжи, считается у мѣстныхъ жителей древнимъ кладбищемъ: здѣсь находятъ человѣческія кости. (II).

121) д. СОЛОМЯНКА, 41°27'—54°56', на р. Невяжѣ, Красносельской волости, Ковенскаго уѣзда.

Ej На островѣ, при устьѣ Невяжи, называвшемся политовски Виргалле, по разрупіеніи въ 1362 году крестоносцами ковенскаго замка былъ построень Кейсту-

*) Рѣчь едва-ли не о белемнитахъ. Ф. П.

**) П. Hartmann,—Das Vaterländische Museum, Seit. 216.

***#) Ковенскій уѣздъ, стр. 74.

томъ новый замокъ, названный Новой Ковной. Въ 1369 году крестоносцы уничтожили и этотъ замокъ и на томъ же островѣ устроили свое укрѣпленіе, назвавъ его *Gotiswerder*, т. е. Островъ Божій *). До настоящаго времени, впрочемъ, отъ этихъ замковъ не осталось никакихъ слѣдовъ.

0 Въ районѣ Красносельской волости секретаремъ Ков. стат. комитета, г. Гукковскимъ **) приобрѣтенъ искусно сдѣланный и прекрасно сохранившійся каменный отпоръ со свершной.

Въ 1886 году въ дер. Нетанахъ, при посадкѣ картофеля, дочерью кр. Зинкевича найденъ былъ глиняный горшокъ съ деньгами, въ числѣ которыхъ были: бургундскій талеръ 1631 г., польская орта 1622 г., бранденбургская орта 1623 г., польскій шестигрошовикъ 1626 г., шведскій трехгрошовикъ 1632 г., польскій полторакъ 1623 г., и 662 солида,—рижскихъ — Христины и бранденбургскихъ—Георга-Вильгельма и Фридриха-Вильгельма.—Вмѣстѣ съ монетами найденъ и обломокъ серебряной лентообразной пластинки съ двумя сверлинами. Весь этотъ кладъ переданъ былъ въ Импер. Арх. Коммиссію ***).

122) м. ВИЛЬНИ, $41^{\circ}16'$ — $55^{\circ}3'$, на р. Нѣманѣ, Вилькійской волости, Ковенскаго уѣзда.

П Близъ ок. Явчики, недалеко отъ Нѣмана, находится кругло-продолговатой формы холмъ, извѣстный подъ названіемъ пиликальшсь. Съ двухъ сторонъ,—южной и западной,—къ нему прилегаютъ овраги, съ остальныхъ же сторонъ мѣстность плоская, надъ которой холмъ и возвышается сажени на три. Бока крутые. На срединѣ верхней площади, длина которой 10 саж. и ширина 4 саж.,—глубокая яма. Почва какъ на самомъ холмѣ, такъ на нѣкоторомъ пространствѣ и на соседней площади, чернаго цвѣта. — Въ народѣ съ пиликальнисомъ соединяются разные рассказы: то, напримѣръ, говорятъ, что здѣсь приносились языческія жертвы, то рассказываютъ, что на горѣ находился замокъ, который, будучи проклятъ, провалился въ землю, вслѣдствіе чего и образовалась будто-бы упомянутая выше яма. Рассказываютъ также, что по ночамъ на пиликальнисѣ являются разныя привидѣнія.

Ль Между околицами Упсболе и Поболе, въ болотистой мѣстности, находятся два насыпныхъ вала (курганы?), длиною въ 3 саж. и высотой около $1\frac{1}{2}$ саж.

Q На лугу, около д. Квесы, найденъ небольшой каменный топоръ со сверлиной, синяго цвѣта; топоръ этотъ до сихъ поръ сохраняется.

Х Д Въ горѣ, около м. Вильки, на берегу Нѣмана, бывають случайныя находки человѣческихъ костей, и разъ здѣсь найденъ былъ широкій желѣзный топоръ. (П.).

*) Baliński.—*Starożytna Polska*, Т. III, str. 467.

**) Ковенскій уѣздъ, стр. 74.

***) Архивъ Коммисіи, 1886 г., дѣло № 46.

123) М. ПОДУБИСЬ. 40°50'—55°47', на р. Дубиссь, Подубисской волости, Шавельскаго уѣзда.

[J] Возлѣ м. Куртовянъ находится гора, извѣстная подъ именемъ „Глрняки“. О происхожденіи ея среди мѣстныхъ жителей разсказывается слѣдующая легенда. „Въ отдаленныя времена на Литвѣ люди жили по лѣсамъ, инадѣ ними властвовали только великаны, которые вели непрерывныя войны съ сѣверными сосѣдями. Ростъ и сила великановъ были настолько велики, что въ одномъ пальцѣ ихъ рукавицы могли свободно номѣститься двадцать человѣкъ. Разъ, одинъ изъ такихъ великановъ, по имени Ансулись (или Анчулись), набивъ много непріятелей, сложилъ ихъ въ кучу, пошелъ затѣмъ, за 18 миль, къ морю, зачернулъ на его побережьѣ два своихъ салага песку и засыпалъ имъ трулы убитыхъ. Образовавшаяся при этомъ насыпь и есть гора Гирники*).

A Въ Виленскомъ музеѣ древностей хранится бронзовая булава, длиною въ 3½ вершка, съ подвѣтненными къ ней тремя цѣпочками, длиною въ 1 арш. 11 вер., 1 арш. 9 вер. и 1 арш. Наибольшая изъ нихъ оканчивается подвѣскою-лунницею. Булавка найдена въ имѣніи Подубисе, пом. Бурбы **). — Едва-ли не тотъ же фольварокъ—Подубисе, лринадлежащій теперь Еленскому, имѣеть въ влду и г. Довгирдь **), упомлная о яріобрѣтеніи имъ нѣсколькихъ бронзовыхъ предметовъ изъ числа до сихъ поръ попадающихся при запашкахъ на землѣ фол. Подубись

124) м. КРОЖИ, 40°22' — 55°36', на р. Крожентѣ, Крожской волости, Россіенскаго уѣзда.

I ВЪ четырехъ верстахъ отъ м. Крожь, близъ самой дер. Полиле, средл поля находится, такъ называемая, насыпная гора, илл пиликальнись. Она имѣеть форму усѣченнаго конуса л занлмаетъ площадь около 1000 кв. саж.; высота ея около 5—6 саж. Бока очень крутые, и въѣздъ, весьма впрочемъ затруднительный, возможенъ только съ южной стороны. — Пососѣдству съ горою попадаютъ въ большомъ количествѣ обломки кирличей, что, вѣроятно, дало поводъ народу разсказывать о существованіи въ горѣ подземныхъ галлерей и погребовъ л указывать на нлхъ какъ на мѣсто клада.—По народному представленію, гора насыпана шведами для зашлты отъ непріятелей ****).

Другая подобная гора находится въ разстояніи верствъ 15 на Ю. отъ м. Крожь. Съ Ю. и З. ее омываетъ рѣчка Больча, надъ которой гора почти въ вертикальномъ направленіи и поднлмается саженой до тринаддати; съ двухъдруглхъ сторонъ, кру-

*) Baliński,—starożytna Polska. Т. III, s. 580; ср. Пам. кн. Ковенской губ. на 1896 г., II, стр. 193» также Сынъ Отечества, 1837 г., № 185.—Балинскій, заканчивая легенду, добавляетъ, что Гирники принадлежатъ къ тому типу возвышеній, которыя слывутъ въ Литвѣ подъ именемъ Мьльжійно-Кагаій, т. е. могилы великановъ, что не вѣрно: послѣднимъ именемъ литовцы обозначаютъ обыкновенно курганы, Гирники же скорѣе всего можно причислить къ категоріи, такъ называемыхъ, пиликальнисовъ. О. П.

***) Каталогъ Вил. музея, 1885 г., Отд. Б., № 484. Рис. см. Е. Tyszkiewicz,—Badania archeologiczne, Tab. 1—6; ср. О. Покровскій,—Виленскій музей древностей. Табл. IX—4.

****) Pamiętnik Fizyograficzny, Tom VI. dz. IV, str. 19.

*****) Ср. К. Гуковскій,—Россіенскій уѣздъ, стр. 120.

гомъ горы, — ровъ. Вершина—съ ясными слѣдами искусственной обдѣлки.—Происхожденіе этой горы также относится ко времени шведской войны *).

Народное (?) вниманіе отмѣчаетъ еще третью гору, такъ называвшую „мвджо-калнасъ" (лѣсистая гора), находящуюся возлѣ крожскаго костела. На ней будто-бы приносились жертвы литовской богинѣ охоты, Меджаймѣ **).

Въ окрестностяхъ м. Крожъ, по берегамъ р. Окмяны находится много конусо-образной формы кургановъ, извѣстныхъ у мѣстныхъ жителей подъ именемъ „милъ-жину-капэй". Въ 1836 году нѣкоторые изъ этихъ кургановъ, на берегу Окмяны, были раскапываемы мѣстныхъ археологомъ, Юцевичемъ, при чемъ въ нихъ обнаружены будто-бы выложенныя камнями могилы то съ человѣческими (въ нѣкоторыхъ случаяхъ—жжеными), то съ лошадиными костями. Въ нѣкоторыхъ могилахъ найдено было нѣсколько четырехугольныхъ монетъ, но онѣ находились въ состояніи почти полного разрушенія ***).

Въ приведенной замѣткѣ Юевича не указано точное мѣстополшеніе раскопанныхъ имъ кургановъ, да и общее топографическое замѣчаніе о курганахъ является нѣсколько неожиданнымъ, потому что если курганы— въ окрестностяхъ Крожъ, то они должны находиться по берегамъ не Окмяны, а Кроженты. — Какъ точно топографически обозначенные, должны быть отмѣчены въ крожскомъ районѣ курганы около д. Соткальне, на землѣ пом. Келпша, вблизи рѣчки Мерги. Здѣсь ихъ впрочемъ всего пять; всѣ они въ формѣ круглой копны и имѣютъ въ окружности около 20 шаговъ, а въ высоту до $\frac{1}{4}$ сажени; нѣкоторые изъ нихъ обложены по краямъ камнями.

Х На поляхъ д. Коркляны, за мельницей въ им. Букоятышкахъ, и въ, такъ называемой, мѣстности „Капа", въ им. Довскурдахъ, попадаются человѣческія кости,

Около 30 лѣтъ тому назадъ, въ м. Крожи, на берегу Кроженты, при раскопкѣ фундамента, найденъ былъ крестьяниномъ Затковскимъ котелокъ съ мѣдною монетою, которая впоследствии была сплавлена. (У. П.).

125) м. КЕЛЬМЫ, 40°36'—55°38', на р. Крожентѣ, Кельменской волости, Россіенскаго уѣзда.

[jj] По предположенію Балинскаго ****), м. Кельмы находится на мѣстѣ разрушеннаго крестоносцами въ 1294 году замка Кимель, слѣды котораго, можетъ быть, теперь указываютъ въ лѣсу, въ разстояніи ²U версты отъ господской усадьбы *****).

Кромѣ того, въ районѣ Кельменской волости находятся три, считаемыхъ насыпными, горы. I) Гора при деревнѣ Бурдаиде—въ формѣ усѣченнаго конуса; высота ея 150 (?) саж., окружность основанія 100 саж. и діаметръ площади сѣченія 10 шаговъ. поперечникъ верхней площади около 15 саж. Называется гора „пилюкальнисъ" и считается насыпанной шведами. III) Гора въ фол. Флоріанишки имѣетъ форму усѣчен-

*) К. Гуковскій,—Россіенскій уѣздъ, стр. 120.

**) Baliński,—Starożytna Polska, Tom III, str. 536.

***) Юевичъ,—йсполиновы горы и погилы въ Литвѣ: сынъ Отечества, 1837 г., № 185, стр. 292. То же; Sendung' u der Kurlandiscb. G' sellschaft. 1840, S. 45.

****) Starożytna Polska, T. III, s. 584.

*****) к. Гуковскій,—Россіенскій уѣздъ, стр. 118.

Одноименна с/ь протекающимъ около нея ручьемъ Пшиоксь. II) Гора при дер. Шадо-вишки—кругло-продолговатой формы; высота ея 50 саж., окружность основанія 400 саж.; поперечникъ верхней площади" около 15 саж. Казывается гора „пилюкаЛьвись" и считается насыпанной шведами. III) Гора въ фол. Флоріанншки имѣетъ форму усѣченнаго конуса, высотой въ 50 саж.; окружность основанія 200 саж., поперечникъ сѣченія 10 саж. Гора называется „скляпкальнись", и въ ней, прѣ раскопкахъ, находятъ кирпичь.

Можетъ быть съ одной изъ перечисленныхъ торъ совпадаетъ и находящаяся въ Ляльскомъ приходѣ, Кельменской волости, гора—Чужа-калнась*). -По соединенной съ этой горой легендѣ, въ ней похороненъ жмудскій богатырь Чужась**). Онъ побилъ крестоносцевъ и будто-бы сорокъ тысячъ нѣмецкихъ головъ похоронилъ подъ этой горой, въ которой СЛОЖИЛЪ ПОТОМЪ II свою собственную.

На ластбищѣ одяоселья Пужукл паходятся трл копнообразныхъ кургада. Приблизительная высота каждаго лзь пихъ iVa сажени, окружность ословапія 20 саж. II діаметръ, черезъ верхъ, 5 саж. Пріи раскопкѣ, въ лихъ паходять челоуѣческія костіи II разлыя старллыя вешл, папр. браслеты л прѣжкл.

Подобной же формы курганъ есть прѣ однос. Погулянка. Высота его 2 саж., окружность оенованія 20 саж. При раекоякѣ лопадаются челоуѣческія (по словамъ ларода—млжлловъ) костл л деревялпыя доскл.

у / На полѣ дер. Жебры есть леболыная возвышенность, лазываемая милжинь-капась. Прл раскопкѣ здѣсь попадаются челоуѣческія кости совмѣстло съ желѣзными л мѣдлыми предметамл л глипяпымл черепкамл.

Другой, по всѣмъ признакамъ, доисторической могильникъ находится на полѣ дер. Лалкаляе. Здѣсь попадаются челоуѣческія (по словамъ народа—милжиновъ) кости вмѣстѣ съ безформенными кускамл желѣза, мѣдпымл браслетамл л старяными, похожимл ла 5-копѣчную монету, дельгамл (эмали?), а пѣсколько лѣтъ тому пазадѣ челоуѣческія костп пайдель былл въ глпялой плшкѣ, пакрытой другой такою же.

X На лугу дер. Войдзе л ла поляхъ дер. Шадвидзе и им. Гравжишки иопадаются челоуѣческія кости, но безъ всякихъ при ннхъ предметовъ.

^ Изъ случайныхъ находокъ въ кельменскомъ районѣ должны быть отмѣчены бронзовая наперсная цѣль и шейный обручъ ***). Цѣль приготолена лзь ромбодальныхъ, въ поперечномъ разрѣзѣ, колець л состолт лзь шестл параллельныхъ рядовъ; колцы укрѣплепы въ ажурныхъ сѣтчатыхъ пластлпкахъ.—Обручъ состолт лзь круглаго, съ утолщеніемъ въ переднихъ частяхъ, стержня и оканчивается двумя, орнаментированными пунктированными линиями, коническими пуговками. Утолщенные части стержня орнаментированны сниралевидными пунктированными линиями. Оба предмета должны быть отнесены къ древнѣйшему періоду желѣзнаго вѣка. Хранятся въ мигавскомъ музеѣ.

*) К. Гуковскій,—Россіенскій уѣздъ, стр. 123.

***) Джугась?—см. Те.ішн.

****) Рисунки ихъ см. Aspelin,—Antiquités du Nord Finno-Ougrien, №№ 1891—2.

▲ Въ дер. Петрикайце есть 1*2 камней, расположенных по направлению одной прямой линии; называются веселя (сватѣба), потомучто, по убѣжденію народа, это окаменѣлый сватѣбный поѣздъ. (П).

126) М. ШИДЛОВО*), 40°54'—55°32', Шидловской волости, Россіенскаго у.

т ь ш ш Начиная отъ оз. Апушись, по направлению къ р. Дубиссѣ, на протяженіи 35 верстъ тянется валь, искусственное происхожденіе котораго, впрочемъ, подлежитъ сомнѣнію **).

ЖЕЖ Около мѣстечекъ Жогине, Лидовяны и Шавкоты находится много кургановъ(?).—Народъ говоритъ, что они насыпаны польскими повстанцами.

Q Въ районѣ Шидловской волости бывали случаи находокъ громовыхъ стрѣлокъ, хотя наличное существованіе извѣстно лишь двухъ изъ нихъ, именно каменнаго долота, найденнаго въ д. Курше, и каменнаго топора со сверлиною—изъ Вельпесе, находящихся теперъ въ коллекціи Ѳ. Довгирда, въ Племборгѣ ***).

127) фол. ЯСНОГОРКА, 41°6'—55°, на р. Лукнѣ, на границѣ Ковенскаго и Россіенскаго, уѣздовъ.

у / На расположенномъ среди болотистыхъ низянь холмѣ, на которомъ находится фол. Ясногорка, наблюдается доисторическій могильникъ, который въ началѣ 80-хъ годовъ былъ изслѣдованъ г. Довгирдомъ. На основаніи дневника произведенныхъ здѣсь раскопокъ ****), общая характеристика могильника можетъ быть представлена въ слѣдующемъ видѣ. Прежде всего слѣдуетъ замѣтить, что внѣшнихъ признаковъ существованія здѣсь могильника, въ родѣ, напримѣръ, кургановъ, совершенно не наблюдается: погребеніе—исключительно въ грунтовыхъ ямахъ, которыя въ горизонтальномъ сѣченіи имѣютъ форму четырехугольниковъ, съ наибольшимъ протяженіемъ съ З. на В. Горизонтальные размѣры ямъ варьируютъ въ предѣлахъ отъ 2X0,8 кв. метровъ до 1,1X0,45 (дѣтская могила), глубина же могилъ не болѣе 0,75 м. и не менѣе 0,3 м., такъ что въ среднемъ она лишь нѣсколько болѣе полуметра. На днѣ всѣхъ могилъ наблюдается подстилка изъ бѣлаго песку, на которомъ обыкновенно—слой органическаго перегноя,—иногда съ небольшимъ количествомъ древесныхъ углей. Такія же пятна органическаго перегноя съ углями наблюдаются по мѣстамъ и въ заполняющей ямы землѣ. Костяки, или, точнѣе, незначительные ихъ остатки, вмѣстѣ съ металлическими вещами, лежатъ обыкновенно непосредственно на бѣлопесочномъ слоѣ, въ покрывающемъ его перегноѣ. Въ болѣе удовлетворительномъ состояніи костякъ найденъ всего лишь въ одной могилѣ.

*) м. Шидлово и находящееся отъ него въ 7 верстахъ м. Лидовяны расположены, по догадкамъ, на мѣстахъ языческихъ святилищъ.—Шидловская явленная икона Богоматери имѣетъ такое же значеніе въ Жмуди, какъ ченстоховская въ Польшѣ. Ср. К. Гуковскій,—Россіенскій уѣздъ, стр. 116 и 124 и Baliński,—Starożytna Polska, Tom. III, Str. 574.

**) К. Гуковскій,—Россіенскій уѣздъ, стр. 117. Находящійся около восточнаго конца вала, господскій дворъ—Цитовяны, полагаютъ, стоитъ намѣстѣ крѣпостцы Дидаръ, уничтоженной крестоносцами въ 1296 г. Ср. Baliński,—Starożytna Polska, Tom III, str. 576.

***) Pamiętnik Fizyograficzny, t. X, d. IV, s. 13, 14.

****+) Pamiętnik Fizyograficzny, T. VI, dz. IV, str. 20 и слѣд. и T. VII, dz. IV, str. 3 и слѣд.

Лежалъ онъ въ направленіи съ 3. (голова) на В., съ протянутыми ногами и съ сложенными на груди крестообразно руками. Глаза были прикрыты двумя глиняными черепками, а около таза съ правой стороны помѣщался камень *). — Предметный инвентарь могильника, за исключеніемъ незначительныхъ слѣдовъ льняной и шерстяной ткани, лоскутковъ кожи, и черепковъ, частью орнаментированныхъ, глиняной посуды, слагается главнымъ образомъ изъ бронзовыхъ предметовъ, а также—железныхъ и отчасти—изъ янтаря. Изъ бронзы изготовлены, по обычаю, предметы преимущественно личного наряда. Сюда относятся: а) *Шейные обручи*. Большая часть обручей изготовлена изъ круглой массивной проволоки, съ утолщеніемъ по направленію къ оконечностямъ, гдѣ она орнаментирована спиральной нарезкою, а на концахъ чаще всего образуетъ петлеобразные изгибы. Одинъ обручъ былъ свитъ въ формѣ жгута изъ двухъ проволокъ и заканчивался, послѣ двухъ спиральныхъ оборотовъ, на одномъ концѣ (другого не сохранилось) петлей. Одинъ также обручъ состоялъ изъ четырехграннаго стержня, скрученнаго, въ большей своей части, на подобіе спирали и заканчивающагося на одномъ концѣ петлею, а на другомъ сферической пуговкой. б) *Браслеты и перстни*. За исключеніемъ одного массивнаго браслета изъ четырехграннаго стержня, съ тенденціею зооморфической обработки оконечностей, всѣ эти предметы представляютъ собою различной величины спиралп, то изъ трехгранныхъ, то изъ полуовальныхъ пластинокъ и проволокъ. в) *Пряжки*. За исключеніемъ также одной фибулы, въ формѣ арбалета, съ двумя перекладинами, всѣ пряжки—подковообразной формы, и главное различіе ихъ, кромѣ величины, заключается въ обработкѣ оконечностей; въ послѣднемъ отношеніи можно различать простой спиральный свитокъ, извернутую четырехгранную пирамиду, полувосемнадцатигранникъ и шарикъ,— послѣднійто въ формѣ соединенныхъ основаниями двухъ усѣченныхъ конусовъ, то—кувшинообразной формы. Нѣкоторыя изъ этихъ головокъ, а въ одномъ случаѣ и самый стержень пряжки, покрыты нарезнымъ орнаментомъ. г) *Наперсныя цѣпи и булавки*. Цѣпи состоятъ изъ спиральныхъ колець и соединяются съ булавками то посредствомъ простыхъ петель, то при помощи полукруглыхъ, иногда орнаментированныхъ, пластинокъ. Головки булавокъ—въ формѣ четырехконечныхъ крестовъ и орнаментированы преимущественно концентрическими окружностями. На нѣкоторыхъ цѣпяхъ наблюдаются нанизы, въ формѣ спиральныхъ перстней, имѣвшихъ значеніе подвѣсокъ.—Это же значеніе, очевидно имѣлъ и единственный, найденный въ могильникѣ, бубенчикъ. д) *Орнаментныя спирали*. Здѣсь различаются спирали изъ плоскихъ пластинокъ, служившія украшеніемъ для рукоятокъ ножей и т. п. предметовъ, и мелкія проволочныя спирали, нанизанныя на шнурки и служившія, можетъ быть, ноясами. е) *Орнаментныя бляшки*. Наиболее интересную группу ихъ составляютъ ромбоидальныя, изъ листовой бронзы, бляшки съ чеканнымъ орнаментомъ. Орнаментъ обыкновенно состоитъ изъ рельефныхъ линий, точекъ и кружковъ, авъ срединѣ одной бляшки,—такъ называемый,—персидскій или византійскій орнаментный крестикъ. Топографическое положеніе бляшекъ въ

*) Ло два глиняныхъ черепка и по одному камню наблюдалось и во многихъ другихъ могилахъ.

могилъ ясно опредѣляло ихъ назначеніе въ смыслѣ украшенія подола платья или передника. Вторую группу бляшекъ составляютъ обломки футляровъ ножей. Нѣкоторыя изъ нихъ съ нарѣзнымъ геометрическимъ орнаментомъ. — Если къ перечисленнымъ предметамъ присоединить обломки швейной иглы и шпору, то этимъ исчерпана будетъ вся сумма находокъ изъ бронзы. — Большинство желѣзныхъ предметовъ еоставляютъ ножи и наконечники пикъ. И тѣ и другіе отличаются вообще небольшими размѣрами. Изъ *ножей* есть нѣсколько экземпляровъ—кривыхъ. Всѣ *пик* съ коническими втулками. Разнообразной формы клияки ихъ отличаются вообще небольшими размѣрами относительно цѣлаго предмета. — Прочіе предметы изъ желѣза, это—обычной формы *шилья*, *гипора*, обломокъ *удиль* и спиральныя *наперстки* рукоятокъ. — Предметы изъ янтаря—исключительно *бусы*. Всѣ онѣ одинаковой формы,—въ видѣ двухъ, соединенныхъ основаніями, усѣченныхъ конусовъ. Болѣе тщательная отдѣлка наблюдается на экземплярахъ меньшей величины, причемъ въ послѣднихъ острый уголь, образующійся въ соединеніи конусовъ, срѣзанъ.

На основаніи приведеннаго перечня находокъ, время образованія ясногорскаго могильника опредѣляется послѣднимъ періодомъ, такъ называемаго, желѣзнаго вѣка, т. е. VIII—XIII вѣками напѣей эры. Если же присоединить сюда архаическія черты нѣкоторыхъ предметовъ, какъ,—напр., серповидную форму ножей, отсутствіе колесика у шпоръ и византійскій крестъ въ орнаментикѣ; то, по крайней мѣрѣ, возникновеніе могильника должно быть отнесено къ болѣе ранней половинѣ послѣднлаго періода. — Подъ условіемъ этой хронологической даты вопросъ объ этнографическомъ опредѣленіи могильника рѣшается самъ собою,—на основаніи историческихъ данныхъ, указывающихъ въ районѣ, которому принадлежатъ могильникъ, поселенія жмудской вѣтви литовекаго племени.

128) м. БЕТИГОЛА, 41°3'—55°21', яа р. Дубиссѣ, Бетигольской волости, Ковенскаго уѣзда.

[j] Въ районѣ Бетигольской волости есть два рельефа—съ слѣдами искусственной обдѣлки, которые могутъ быть отнесены съ категоріи городищъ.—Это, во первыхъ, урочище—Пиликальнисъ, находящееся на берегу р. Дубиссы, въ разстояніи версты отъ м. Бетиголы. Оно представляетъ собственно мысовой выступъ, среди двухъ овраговъ, отдѣленный отъ материка валомъ, длиною въ 31 сажень, и рядомъ идущимъ съ нимъ ровомъ, шириною въ 2 саж. и глубиною около трехъ. Такимъ образомъ, площадь городища имѣетъ фигуру, напоминающую трехугольникъ, съ наибольшими протяженіями,—въ длину—27 саж. и въ ширину—10. Валъ и ровъ въ одномъ мѣстѣ прерываются, образуя такимъ образомъ вѣздъ. Рядомъ съ городищемъ, на ЮЗ., находится пять возвышеній различной формы и величины, а съ СЗ. возвышается, такъ называемая, Лысая гора, — конусообразной формы холмъ, поднимающійся до 30 саж. въ высоту. На вершинѣ холма наблюдается подковообразной формы площадьъ съ углубленіемъ по срединѣ, имѣющая въ окружности около 45 саж., а въ ширину—13 саж.—Среди народа ходятъ смутные рассказы объ уроч. Пиликальнисъ, какъ о мѣстѣ языческаго культа: на Лысой горѣ, говорятъ, было святилище, а на городищѣ

жшіъ главный капланъ*). Чаше впрочемъ у народа опредѣляется городище, какъ укрѣпленіе изъ стародавней войны,—шведской.

Второе подобное городище находится въ углу между р. Дубиссой и впадающимъ въ нее ручьемъ Киршнявой, на землѣ им. Потрушле. Здѣсь ясно обозначаются слѣды какихъ-то валовъ и рововъ, а на площади городища наблюдаются вымощенные полевыми камнями круги **). Площадь городища овальной формы и имѣетъ въ окружности 150 шаговъ, бока крутые; въѣздъ съ СЗ. Въ народѣ городище извѣстно подъ именемъ кургана Бѣльскаго, потомучто здѣсь находится могила нѣкоего Бѣльскаго, съ каменнымъ крестомъ.

V_f Къ категоріи пиликальнисовъ относится, по внѣшней формѣ, и конусообразный холмъ, находящійся при дер. Ягелайце, у болота Ушполе, но мѣстное названіе этого холма — „мелжинъ капась" (могила великановъ), употребляющееся обыкновенно у литовцевъ для обозначенія погребальныхъ кургановъ, даетъ основаніе предполагать существованіе здѣсь доисторическаго могильника

Существованіе подобнаго же могильника предполагаетъ г. Довгирдь ***) и въ, такъ называемомъ, мѣстѣ—Жинкапась (могила вѣдьмы), находящемся на берегу р. Дубиссы, около Угянь. На поверхности земли здѣсь попадаются черепки глиняной посуды, матеріалъ которой отличается весьма большою примѣсью гравія.

На землѣ им. Пашкайцы тянется, на протяженіи полуверсты, считаеый насыгннмъ, холмъ, извѣстный подъ именемъ—нугоры (хребеть). При добываніи отсюда гравія для починки дорогъ, выкапываемы были человѣческія кости и разныя металлическія вещи, что свидѣтельствуеъ о существованіи и на этомъ холмѣ также доисторическаго кладбища ****).

Q Въ коллекціи Ѡ. Довгирда, въ Племборгѣ, есть каменный топоръ со сверлино і, найденный въ д. Шимайце «****). (У. П.).

129) м. ЭЙРАГОЛА, 41°10′—55°15′, на р. Дубиссѣ, Эйрагольской волости, Ковенскаго уѣзда.

По баснословнымъ сказаніямъ *****)), основаніе Эйраголы принадлежитъ легендарнымъ римскимъ выходцамъ, исторически же извѣстною она становится въ XIII стол., какъ мѣстопробываніе родоначальника литовскихъ князей,—Лютовера *****)).

[J] Въ разстояніи 3 верствъ отъ м. Эйраголы, близъ им. Гялово, на берегу р. Дубиссы наблюдается насыиной валъ, образующій правильную полуокружность, замыкающую площадь около 1000 кв. саженой. Иосреди площади—курганобразная возвышенность, высотой нѣсколько болѣе окружающаго ее вала. — По мѣстнымъ разсказамъ, это—трѣпостныя сооружеія,—то изъ временъ литовскихъ войнъ съ крѣ^аками,

*) Ср. К. Гуковскій, —Ковенскій уѣздъ, стр. 80.

**) ЫЛ-м. Ср. Pamiętnik Fizyjograficzny, Tom VI, dz. IV, s. 20.

***) Ibid. str. 19.

****); Ср. К. Гуковскій,—Ковенскій уѣздъ, стр. 76.

*****) Pamiętnik Fizyjograficzny. Tom X, dz. IV, str. 15.

*****) Kronika Macieja Strykowskięgo. Warszawa, 1846. Tom I, str. 79.

*****) См. напр. Baliński,—Starożytna Polska. T. III, s. 562.

то изъ времени шведской войны.—Подобнаго же рода земляныя сооружеія яблудаются и на противоположномъ берегу р. Дубиссы.

V_f Народная молва отмѣчаетъ одно мѣсто, находящееся въразстояніи 9 верстѣ отъ м. Эйраголы, на берегу рѣчки Гпяявы, какъ языческое кладбище. Называется оно—„капэй мульзину" (могила велиікановъ).—Съ этимъ мѣстомъ едва-ли не совпадаетъ указываемый г. Довгирдомъ „курганъ" (пиликальнись) у дер. Пакальнишекъ, на берегу Дубиссы, прямо ироНѣвъ Эйраголы *).

Q На землѣ им. Племборгъ было нѣсколько случаевъ находки каменныхъ молотковъ II топориковъ. Теперь они входятъ въ составъ археологической коллекціи владѣльца имѣнія, г. Довгирда **).—Въ той же коллекціи есть каменное долото изъ Эйраголы, два каменныхъ топора со сверлинами,—изъ Пошушве, и по одному каменному топору со сверлинами - изъ Дербуть, Божьей Воли и Покаркле ***).

ф У м. Эйраголы, на мѣстѣ придорожнаго, на пути въ Россіены, каменнаго, теперь очень ветхаго, креста крестьяниномъ Гугисомъ (теперь умершимъ) найдень былъ, говорятъ, кладъ старинныхъ деиегъ.—Какъ на мѣсто клада указывается также на холмъ—„Ужнугарисъ", находящійся на землѣ пом. Миллера,—паберегу ручья Гинявы.

130) М. СРЕДНИКИ, 41°5'—55°5', на р. Нѣманѣ при устьѣ Дубиссы, Средникской волости, Ковенскаго уѣзда.

[-1 У западной окраины м. Средниковъ, на берегу р. Нѣмана, и ручья Пествы, находится, такъ называемая, насыпная гора, или циликальнись. Въ горизонтальномъ сѣченіи она имѣетъ форму эллипсиса. На плоской вершинѣ горы, величіяю около 200 кв. саж., на обращенномъ къ Нѣману краю, поднимается небольшое, круглой формы, возвышеніе. Съ сѣверной и западной сторонъ гора огибается текущимъ въ крутомъ оврагѣ ручьемъ Пествой, а съ южной—прилегаеть къ Нѣману; входъ возможенъ съ восточной стороны. — У мѣстныхъ жителей съ горою соединяется представление о священномъ мѣстѣ бывшаго здѣсь языческаго культа, причемъ она въ народномъ разговорѣ называется иногда „понемунишкась-пиликальнись", т. е. при-нѣманская насыпная гора. Едва-ли не послѣдне названіе послужило поводомъ легендарнаго сказанія о связи этой горы съ именемъ пресловутаго Полемона, — о совершенныхъ на ней Полемономъ жертвоприношеніяхъ и о его въ этой горѣ погребеніи, вслѣдствіе чего у менѣе разборчивыхъ изслѣдователей мѣстной старины и самое названіе горы изъ „понемунишкась" иередѣлано въ „полемонишкась", т. е. полемоновагора***). Впрочемъ, и за исключеніемъ отмѣченныхъ легендарныхъ сказаній, за средникекимъ пиликальнисомъ остается почтенная старина: на немъ очевидно была,

*) Pamiętnik Fizyograficzny. Tom VI, dz. IV\ str. 20. —При сопоставленіи указанія г. Довгирда съ картою является, впрочемъ, нѣкоторое недоразумѣніе: дѣло въ томъ, что дер. (іакальнишки на картахъ указывается на разстояніи верстѣ приблизительно десяти отъ Дубиссы и Эйраголы.

**) Ibidem.

***) Idem. Tom X, dz. IV, s. 14.

****) Подъ этимъ наименованіемъ п съ указанными чертами гора эга является между прочимъ у Нарбуття,—въ Dzieje starożytne narodu lit.; также in, Коненскихъ губернскихъ вѣдомостяхъ, 1848 года, № 38: Замѣчательныі мѣста поНѣману, и у М(ихіевичі),—Изъ иоѣздіи по Нѣмаііу: Ков. губ. вѣд. 1854 г., № 9.

въ XIII вѣкѣ упоминаемая, крѣпость при устьѣ р. Дубиссы, называемая литовцами отъ имени этой рѣки Дубиссою и передѣданная въ нѣмецкихъ хроникахъ въ Биссену *). Биссена въ то время считалась главнѣйшѣ литовскимъ укрѣпленіемъ, и нодя ея охраною находилось, бывшее будто-бы на образуемомъ устьемъ Дубиссы островѣ,—ромове.—При устьѣ Дубиссы, дѣйствительно, до сихъ поръ наблюдаются слѣды какаго-то стариннаго сооруженія,—это четырехугольная насыпь съ остатками каменной стѣны. Южной стороною насыпь прилегаетъ къ Нѣману, а сѣверной къ старому руслу Дубясы и во всю длину (21 сажень) дѣлится, въ направленія съ С. на Ю., ровомъ, глубиною и шириною сажень въ двѣ. Въздъ съ 3. Упомнутые выше остатки стѣны идутъ по южному краю насыпи, параллельно Нѣману.—Въ народѣ насыпь извѣстна подъ именемъ „палацыкъ“.

Къ категоріи городищъ долженъ быть отнесенъ и находящійся въ им. Бельведеръ насыпной валъ, направляющійся параллельно Нѣману. Во всю длину вала, съ сѣверной, противоположной Нѣману, стороны, тянется ровъ.—Народъ опредѣляетъ валъ въ смыслѣ литовскаго укрѣпленія изъ временъ шведскихъ войнъ.

§ Въ районѣ Средникской волости и пососѣдству найдено разновремененно девять предметовъ каменнаго вѣка, котрые теперь находятся въ коллекціи Ѳ. Довгирда, въ Племборгѣ **). Предметы эти: три каменныхъ топора со сверлинами, найденные въ Чекишкахъ, четыре каменныхъ топора со сверлинами, найденные въ Средникахъ, Гучкомпе, Лебедзе и Поалоне, и два обломка каменныхъ топоровъ со сверликами, найденные въ Лучанахъ. (II.).

131) **VI. ВЕЛІОНЫ**, 40°57'—55°4', на р. Нѣманѣ, Веліонской вол., Ковенскаго у.

Щ Въ трехъ верстахъ отъ м. Веліоны, на берегу Нѣмана, близъ устья рѣчки Кисты, наблюдаются слѣды неолитической стоянки. Здѣсь на одномъ изъ песчаныхъ бугровъ попадаются въ значительномъ количествѣ осколки кремня, обломки такихъ же стрѣлокъ, ножинокъ и пилокъ; деревенскіе мальчишки-пастухи давно уже здѣсь хозяйничаютъ и много кремневыхъ орудій пошвыряли въ воду***).—Двѣ подобныя же стоянки въ долиняхъ Нѣмана, около м. Веліоны, отмѣчаютъ и г. Довгирда ****); на нихъ попадаются глиняные черепки и обработанный кремень.

U У самого м. Веліоны, съ восточной его стороны, возвышается, такъ называемая, Гедиминова гора. Съ Ю. она прилегаетъ къ долиняхъ Нѣмана, съ В. и С. ее окружаетъ глубокой оврагъ съ протекающимъ въ немъ безымяннымъ ручьемъ, а съ 3. она отдѣляется отъ равновысокой съ ней площади глубокимъ ровомъ. Въ горизонтальномъ сѣченіи гора напоминаетъ фигуру эллипсиса и имѣетъ въ окружности,—при основаніи 150 саж., а на верху—саженной сорокъ; высота саженной около На

*) Baliński,—Starożytna Polska. Tom III, str. 555. Здѣсь же Балинскій высказываетъ догадку о тождествѣ съ Биссеною Pseu (Писсень^а Оноро Стз'р.іезона.

**) Pamiętnik Fizyograficzny, tom X, dz. IV, s. 14 i 15.

***) К. Гуковскій,—Ковенскій уѣздъ, стр. 74.

****) Pamiętnik Fizyograficzny. T. VI, dz. IV, s. 19.

*****j по Довгирду,—Wisła tom III, 1889 г. str. 383,-30 метровъ; по М(ихневичу), — Поѣздка по Нѣману?_Ков. губ. вѣдомости 1854 г., Лѣ 9,—до 280 аршинъ,— очевидно, надъ уровнемъ Нѣмана.

западномъ краю верхней площади поднимается, до четырехъ метровъ въ высоту, насыпь, въ формѣ усѣченной четырехгранной пирамиды, а около середины площади—соотвѣтствующее, по величинѣ и формѣ, насыпи—углубленіе *). У подошвы насыпи, въ западной, размытой дождями, ея сторонѣ наблюдается слой золы съ углями и вкрапленіемъ мелкихъ жженыхъ костей. Попадаютъ также и глиняные черепки, съ примѣсю къ глинѣ крупнаго гравія. Въ незначительномъ количествѣ черепки попадаютъ также по склонамъ и при подошвѣ самой горы. На болѣе крупныхъ экземплярахъ замѣтенъ орнаментъ въ формѣ волнистой линіи **).—По народному представленію, гора эта насылана литовцами во время ихъ войнъ съ крыжаками, Гедиминою же она называется по тому, что съ нею соединяется смутное, вырочемъ, воспоминаніе о смерти Гедимины. По одному, напримѣръ, сказанію, ралслый дрл осадѣ Байербурга Гедлмннъ ла этой горѣ только сколчался, трупъ же его для погребенія былъ переправленъ въ Вильну, по другому же сказанію, Гедиминъ былъ и погребенъ на этой горѣ.

Посоѣдству съ горой Гедимины находятся еще двѣ горы, изъ которыхъ на одной теперь расположенъ садъ и огородъ пом. Залѣскаго, а на другой гіриходскій костель и нѣсколько обывательскихъ построекъ. Первая изъ этихъ горъ покрыта густымъ слоемъ щебня.—По предположенію Балинскаго ***) , на этихъ горахъ, соединявшихся прежде мостомъ, находился литовскій замокъ.—Г. Гуковскій ****) высказываетъ догадку опостройкъ на этихъ же горахъ, послѣ разрушенія литовскаго заяка, въ 1338 году и тевтонскаго замка—Байербурга. По указанію же Балинскаго *****) , послѣдній находился въ четвертя мнли отъ Веліонъ, на берегу Нѣмана, гдѣ телерь, пншетъ Баллскій, „обшлрый окопъ, обяесепный тройнымъ рядомъ валовъ, папротивъ котораго былъ черезъ Нѣманъ мостъ, остаткн свай котораго и до еихъ поръ при малой водѣ можно видѣть. Народъ называетъ его шведскимъ окопомъ, но множесто выкапываемыхъ здѣсь обломковъ желѣза отъ стариннаго оружія и утвари наводятъ на мысль, что это и есть первоначальное мѣсто замка, который въ 1337 г. Генрихъ Баварскій построилъ и отъ своего фамильнаго имени назвалъ его *Vaieru* или *Baiersburg*".

Около указываемаго Балинскимъ мѣста Байербурга, по указанію веліонскаго учителя, дѣйствительно находятся два небольшихъ, кругловатой формы холма, высотой около 6 аршинъ и въ окружности около 120 саж. каждый. На нихъ и теперь попадаютъ желѣзные предметы въ родѣ стрѣлокъ, длиною около 2у₂ вершковъ и въ діаметрѣ, близъ тулого кояца, около полувершка. У народа холмы эти лзвѣстлы

*) Довгирдь,—*ibidem*; по сообщенію мѣстнаго учителя—на западномъ краю находится конз^сообразный курганъ, а рядомъ съ нимъ сферичеекой формы углубленіе, образонавиіееса какъ-бы всіѣдствие вынутія отсюда земли для насыои кургана.

**) Довгирдь.—*ibidem*; по сообщенію мѣстнаго учителя,—начиная отъ кургана и вплоть до подошвы горы, непосредственно подъ дерномъ, залегають слой вещества, совершенно напомиіающаго жженія пшеішчныя зера.

***) *Starożytna Polska*. Том III, s. 544.

****) Ковенскій уѣздъ, стр. 83.

*****) *Starożytna Polska*. Том III, s. 553.

подъ именемъ „пелайтисъ" и ставятся иногда въ связь со смертію Гедимины, уби-
таго, какъ извѣстно, при осадѣ Байербурга.

Къ веліонскому району долженъ быть отнесенъ и замокъ Равдань, назван-
ный такъ отъ краснаго (лит. „равданасъ" значить—красяый) цвѣта его кирпичей(?), и
находящейся въ 7 верстахъ отъ Веліонъ, внизъ по Нѣману. Онъ представлялъ собою
обнесенный стѣнами квадратъ, съ четырьмя башнями по угламъ, изъ которыхъ самая
высокая до послѣдняго времени сохранялась въ первоначальномъ ея видѣ. Замокъ
этотъ, по мнѣнію Балинскаго *), основанъ былъ въ 1343 г., послѣ уничтоженія литов-
цами Байербурга, и названъ былъ, по просьбѣ Генриха Баварскаго, также какъ
и уничтоженный,—Байербургъ. Замокъ этотъ настолько хорошо сохранился до по-
слѣдняго времени, что была возможность реставрировать его для практическихъ
цѣлей **).

∪ Близъ м. Веліоны, на высокомъ берегу Нѣмана, по указанію г. Довгирда ***),
находится доисторическій могильникъ: здѣсь попадаются предметы изъ бронзы и
желѣза.

Q Въ коллекціи Θ. Довгирда, въ Племборгѣ, изъ веліонскаго района находится
семь предметовъ каменнаго вѣка; изъ нихъ четыре каменныхъ топора со сверлинами,
одинъ обломокъ такого же топора и одно каменное долото найдены въ самомъ
мѣстечкѣ Веліоны и одинъ обломокъ каменнаго топора со сверлиною — въ Гир-
никахъ ****).

X Въ мѣстечкѣ Веліоны при постройкѣ домовъ иногда попадаются человѣче-
скія кости.

J^ Въ м. Веліоны найденъ былъ шейный серебряный обручъ, художественно
сплетенный изъ круглой проволоки. Концы расклепаны въ овальныя пластинки,
орнаментированныя ромбоидальными нарѣзами и заканчивающіяся крючками *****).
Теперь этотъ обручъ находится въ Виленскомъ музеѣ *****).

ф Въ имѣніи Залѣскаго, Веліонѣ, найдены въ 40-хъ годахъ шесть, хранящихся
теперь въ Виленскомъ музеѣ *****), серебряныхъ челнообразныхъ слитковъ,—такъ
называемыхъ,—литовскихъ рублей. Всѣ они въ поперечномъ разрѣзѣ имѣютъ форму
полуокружности съ закругленными углами; длина ихъ, въ нисходящемъ порядкѣ,
опредѣляется слѣдующими измѣреніями: 140-mm, 125-gam, 121-mm, 119-mm, 114-mm,
и (половина слитка) 66-mm; вѣсъ ихъ въ томъ же порядкѣ: 25 зол., 24V_a зол., 28^l, U
зол., 25 зол., 24V₂ зол. и 157г зол. Два изъ нихъ, 3-й и 4-й, почти совершенно гладкіе,
у перваго одинъ конецъ раскованъ, на четвертомъ—косая зарубка, на пятомъ—три
косыхъ II двѣ поперечныхъ—прямыхъ зарубки и на шестомъ—одна косая и одна

*) Starożytna Polska. T. III, str. 524.

***) К. Гуковскій.—Ковенскій уѣздъ, стр. 84.

****) Pamiętnik Fyzjograficzny, Tom IV, dz. IV, st.-. 19.

*****) Idem., tom, X, dz. IV, s. 14.

*****) j^ Tyszkiewicz,—Badania archeologiczne, Tab. VI, fig. 3.

*****) Каталогъ музея, 1885 г. Отд. 3, № 442.

*****) Idem, Отд. II, 1416—1421.

ТРУДЫ X АРХЕОЛОГ. СЪѢЗДА. Т. III

прямая зарубки и четыре симметрично расположенных рельефных точки. Кроме того, по обоим краям всех почти слитков наблюдаются мелкие зарубки*).

132) им. ЕЛЕОНОРОВО, 40°39'—55°5', на р. Нѣманѣ, Елеоноровской волости, Ковенского уѣзда.

Л Около им. Елеонорова, на самом берегу Нѣмана, на вершинѣ высокой горы, до сихъ поръ сохраняются развалины, такъ называемаго, Гелгудовскаго замка, построеннаго въ XIV вѣкѣ крестоносцами. Замокъ этотъ имѣлъ форму четырехугольника, длиною въ 80 саж. и шириною всего въ пять. По угламъ его было двѣ большихъ и двѣ меньшихъ башни съ бойницами. Подъ южной башней сохранилось отверстіе въ подземную тюрьму, на днѣ которой лежатъ еще кучи костей погибшихъ здѣсь жертвъ фанатизма**).—Въ соединенныхъ съ этимъ замкомъ народныхъ разсказахъ, подземелья не ограничиваются площадью замка, а идутъ отсюда на 3. къ Равданскому замку и подъ Нѣманѣ,—къ замку Большіе Гелгудышки. — По этимъ подземельямъ, добавляетъ народная легенда, прежніе владѣльцы Гелгудовскаго замка ѣздили на медвѣдяхъ или крѣпостныхъ людяхъ.

Около дер. Равдоняны, на берегу Нѣмана, находятся три небольшихъ, считаемыхъ насыпными, холма.—По народному предположенію, здѣсь въ языческія времена было мѣсто жертвоприношеній.

у При им. Елеонорова, на правомъ берегу Нѣмана, среди глубокихъ, поросшихъ лѣсомъ овраговъ, возвышается конусообразный холмъ, извѣстный подъ именемъ „западни“. Такое названіе, по объясненію народа, дано холму потому, что здѣсь когда-то обрушилась башня, подъ развалинами которой погибли всѣ, жившіе въ ней до того, люди.—На сѣверной сторонѣ этого холма часто попадаются человѣческія кости, черепки глиняной посуды и обломки разныхъ желѣзныхъ предметовъ. — Находки подобнаго рода съ болыюю вѣроятностію свидѣтельствуютъ о существованіи здѣсь археологическаго кладбища. — Слѣды подобнаго же, повидимому, кладбища обнаруживаются и на полѣ дер. Пункайме, гдѣ, по мѣстнымъ разсказамъ, происходили битвы съ татарами и нѣмцами. На этомъ полѣ, при его обработкѣ, падаетъ множество челмвѣческихъ и лошадиныхъ костей и разныя принадлежности конскаго снаряженія, какъ-то: стремяна, удила, бронзовыя бляхи отъ сѣделъ и уздъ, подковы и проч.

Въ д. Помитве найденъ каменный топоръ со сверлиной, и обломокъ такого же топора найденъ въ д. Пункайме. Оба предмета находятся теперь въ коллекціи Э. Довгирда, въ Племборгѣ***).

А Въ мѣстности Конюхи, на берегу р. Нѣмана, гдѣ, по народнымъ разсказамъ, въ прежнее время были пещеры, въ которыхъ скрывались бѣглецы, лѣтъ около 30 тому назадъ, произошелъ обвалъ холма, въ развалинахъ котораго, среди сгнив-

*) См. Э. Покровскій,—Виленскій музей древностей. Табл. XIX, №№ 4—9. Тамъ же и указаніе изслѣдованій объ этихъ слиткахъ.

**) Ср. К. Гуковскій,—Ковенскій уѣздъ, стр. 84 и Baliński,—Starożytna Polskn. Т. III, s. 541.

***) Pamiętnik Fizyograficzny. Т. X, dz. IV, s. 14.

шихъ бревенъ и разбитыхъ кирпичей, мѣстными жителями были находимы серебряныя и золотыя (?) кольца, цѣпи и разные предметы оружія, какъ-то: бронзовые (железные?) топоры, обломки щитовъ, латы, куски кольчугъ, обломки мечей и копій, и разъ даже "найденъ былъ будто-бы золотой эфесъ отъ сабли, который по частямъ и былъ раздѣленъ между нѣсколькими крестьянами. Золото это, по словамъ мѣстнаго учителя, до послѣдняго времени служить предметомъ выгодной торговли, такъ какъ оно за большія деньги обыкновенно пріобрѣтается крестьянами для обручальныхъ колецъ... Находки въ мѣстности Конюхи не прекращаются, повидимому, до послѣдняго времени; такъ, не далѣе какъ въ 1892 году крестьяниномъ Малевскимъ здѣсь найдены были два бронзовыхъ (железныхъ?) старинныхъ топора.—Нѣкоторыя изъ упомянутыхъ сейчасъ находокъ хранятся теперь у владѣльца им. Людвигново, Укрынь, который, кстати замѣтить, занимается вообще собираніемъ древнихъ предметовъ и имѣетъ небольшую ихъ коллекцію.

• Въ народѣ упорно держится разсказъ о находкѣ, лѣтъ 40 тому назадъ, около Гелгудовскаго замка большаго клада золотыхъ, серебряныхъ и кожаныхъ денегъ.

ZZ По самому берегу р. Нѣмана, на всемъ протяженіи Елеоноровской волости, идетъ дорога, извѣстная въ народѣ подъ именемъ „шлягъ по-надъ Нѣманомъ".— Ходитъ въ народѣ разсказъ, что по этой дорогѣ-проѣзжала съ главнымъ жрецомъ вайделотка Скимунта, дочь эйрагольскаго князя, Вингаллы.

* * *

133) д. РОЖАЙЦЕ, 40°58'—55°15', Манкунской вол., Россіенскаго уѣзда.

fj Близъ им. Бѣлевиче находи^тся городище, представляющее собою обнесенную валомъ четырехугольную площадь, длиною, въ направленіи съ З. на В., въ 39 саж. и шириною въ 26 саж. Поперечникъ вала, черезъ вершину, 10 саженой, изъ которыхъ 2¹/_г приходится на внутренній спускъ вала, 2—на его вершину и 5Vз—на внѣшній спускъ. Южная часть вала до сихъ поръ сохраняется, повидимому, въ первоначальномъ ея состояніи, остальные же по мѣстамъ раскопаны, при чемъ, кстати замѣтить, никакихъ предметовъ при раскопкѣ не было найдено.—По соединенной съ этимъ городищемъ легендѣ, происхожденіе его относится ко времени шведской войны. Шведамъ, повѣствуетъ легенда, предстояло, между прочимъ, овладѣть замкомъ польскаго магната, Бѣлевича... На помощь послѣднему иоспѣшили какой-то Воделовскій, претендентъ на руку дочери Бѣлевича, Ольги. Но у Ведоловскаго были конкуренты—два брата Кмеццы. Эти для большаго успѣха въ своемъ дѣлѣ соединились со шведами... Съ цѣлю обороны противъ шведовъ и Кмеццовъ Воделовскимъ и Бѣлевичемъ и были насыпаны разсматриваемые валы. Тѣмъ не менѣе, добавляетъ легенда, валы не защитили Бѣлевича и Воделовскаго: они потерпѣли полное пораженіе.

∪ Въ им. Манкунахъ ееть возвышенное мѣсто, называемое народомъ „милжинь-капасъ". При случайныхъ раскопкахъ, здѣсь были находимы человѣческія кости
II разные металлическіе предметы.

С Около имѣнія Скардупе найдены были два каменныхъ молотка *), и шесть иредметовъ каменнаго вѣка найдено было въ приходскомъ районѣ эйрагольскаго костела,—именно: два обломка каменныхъ топоровъ со сверлинами и камешное долото найдены въ д. Торбинѣ, обломокъ каменнаго топора со сверлиной—въ Дыдзюле и по одному каменному топору въ Поѣхалишкахъ и Путрахъ. Находки эйрагольскаго района входятъ теперь въ составъ коллекціи Э. Довгирда, въ Племборгѣ **). (У. П.).

134) М. ГИРТОКО/ТЬ, 40°52'—55°17', Манкунской вол., Россіенскаго уѣзда.

Q Въ приходскомъ районѣ гиртокольскаго костела, совпадающемъ въ большей части съ Шимкайцскою волостью, разновременно пайдено 26 предметовъ каменнаго вѣка, которые входятъ теперь въ составъ коллекціи Э. Довгирда, въ Племборгѣ. Предметы эти слѣдующіе: 1) каменный топоръ со сверлиною, — найденъ въ дер. Видгинахъ, 2—3) два такихъ же топора, найденные,—одинъ—въ Габріелишкахъ, другой въ Бондзѣ, 4) обломокъ каменнаго топора со сверлиною, найденный въ Тракяне, 5) тоже,—найденъ въ Шилишкахъ, 6) каменный топоръ со сверлиною и клинь, найденные въ Бебирве, 7) два обломка каменныхъ топоровъ со сверлинами, найденные въ Ревай-аупітры, 8) каменный топоръ со сверлиною, изъ Пелдзюнь, 9) каменный топоръ со сверлиною и два обломка такихъ же топоровъ, пайденные въ Побебирве, 10) каменный топоръ со сверлиною, найденный въ Беждахъ, 11) каменный топоръ со сверлиною и обломокъ такого же топора,—изъ Микайце, 12) каменный топоръ со сверлиною изъ Даутортъ, 13) два обломка каменныхъ топоровъ со сверлинами, найденные въ Поольсе, 14) каменное долото,—изъ Лейшкойне, 15) каменный топоръ со сверлиною и обломокъ такого же топора, — изъ Повидовья, 16) каменное долото и обломокъ каменнаго топора со сверлиною, найденные въ Іодкаймахъ, 17) два обломка каменныхъ топоровъ со сверлинами изъ Рудзе и 18) одинъ такой же обломокъ изъ Юргишекъ ***).

135) М. ШИМКАЙЦЕ, 40°40'—55°13', Шимкайцской вол., Россіенскаго уѣзда.

[J] Въ полуверстѣ на В. отъ им. Поляндры, на полѣ, находится, такъ называемая, ясыпная гора, или пиликальнисъ. Она имѣетъ круглую форму и занимаетъ площадь около десятины; кругомъ ея ровъ, — шириною, въ разныхъ мѣстахъ, отъ двухъ до шести аршинъ, а валь,—шириною отъ двухъ до трехъ аршинъ. Бока горы крутые, такъ что теперь, въ случаѣ надобности, поднимаются на нее по тропинкамъ съ западной и южной сторонъ. Большая часть поверхности покрыта липовымъ и вишневымъ кустарникомъ. — Въ народныхъ разговорахъ иногда происхождение горы приписывается шведамъ, которые насыпали ее шапками, для того чтобы удобнѣе было обозрѣвать съ высокаго мѣста окрестность. — По другой легендѣ, на мѣстѣ горы прежде была мыза, разгнѣвавшись на которую, вѣдьмы ее проклинали, отчего поднялся сильный вѣтеръ и въ одну ночь насыпалъ надъ мызой эту—цѣлую гору песку. Долго еще и потомъ, добавляетъ легенда, дымовыя трубы торчали изъ горы.

*) Сообщ. учителя росіенскаго уѣзднаго училища.

**) Pamiętnik Fizyograficzay, tom X, dz. IV, s. 14.

***) Ibidem, str. 13.

9 Въ районѣ Шимкаііцкой волости не рѣдки случаи находки на пашняхъ камениныхъ топоровъ; такъ, два каменныхъ топора найдены въ дер. Бебирве, столько же въ Шапалишкахъ, и по одному топору — въ деревняхъ Повидовье, Рупейки и Поажеры; одна громовая стрѣлка найдена въ дер. Шимкайцахъ и обломокъ каменнаго топора со сверлиною—въ Шекишкахъ.—Одинъ топоръ—изъ Шапалишекъ и предметы изъ Поажеръ и Шекишекъ входятъ теперь въ составъ коллекціи *Θ. Довгирда*, въ Племборгѣ*).—Народъ называетъ каменные топоры громовымя стрѣлками и приписываетъ имъ цѣлебную силу: притираниемъ этими стрѣлками лѣчатъ обыкновенно опухоли и ревматическія боли.

0 Въ 1882 году на огородѣ дер. Бебирве найдена была золотая голландская монета 1693 года: на одной сторонѣ изображенъ былъ рыцарь въ кольчугѣ и шлемѣ, съ копьемъ въ лѣвой рукѣ и съ вѣсами въ правой; на другой сторонѣ—латинская, сильно стертая, надпись. Монета эта передѣлана на обручальное кольцо.

Около дер. Шимкайце, на берегу р. Видовьи бывали случаи находки кладовъ мѣдныхъ старянныхъ денегъ.

136) М. ЮРБУРГЪ (жмуд—Юрборкась, нѣм.—Георгіенбургъ), 40°26'—55°4', на рр. Митвѣ и Имстрѣ, Юрбургской вол., Россіенскаго уѣзда.

Ц По легендарному сказанію Стрыйковскаго**), основаніе Юрбурга принадлежитъ миѣическому Боркусу, сыну такого же римскаго выходца Полемона. Но во всякомъ случаѣ, Юрбургъ одно изъ древнѣйшихъ литовскихъ поселеній, съ замкомъ, слѣды котораго, по всей вѣроятности, наблюдаются въ полуверстѣ на С. отъ мѣстечка; на берегу р. Имстры. Здѣсь находится искусственное возвышеніе, извѣстное у жмудиновъ подъ именемъ вишпилясь, а у нѣмцевъ—шлоссбергъ. По своей фигурѣ оно напоминаетъ цифру 7, причемъ верхняя его часть, въ 10 саж. длины и 2 саж. вышины, обращена къ сѣверу, а боковая, въ 23 саж. длины, къ р. Нѣману***). — Въ народномъ представленіи вишпилясь является теперь замкомъ нѣкоего рыцаря Георгія, воевавшего съ другимъ рыцаремъ, обитавшихъ на противоположной сторонѣ Нѣмана ****).

Двѣ, называемыхъ также вишпилясь, возвышенности находятся на берегу Нѣмана, возлѣ дер. Колняны. Первая имѣетъ въ длину 12 саж., въ ширину 8 саж. и высоту 10 саженой; соотвѣтствующіе размѣры второй 12, 6 иб саженой.—Народъ смотритъ на нихъ какъ на мѣста языческихъ жертвопрішошеній.

Q Въ юрбургскомъ районѣ разновремененно найдены были три предмета каменнаго вѣка, именно: каменный топоръ со сверлиною,—найдень въ Рукшне, обломокъ такого же топора—въ Юрбургѣ и каменный клинъ—въ Гуделе. Предметы эти находятся теперь въ коллекціи *Θ. Довгирда*, въ Племборгѣ *****).

*) Pamiętnik Fizyograficzny. Tom X, dział IV, str. 15.

**) Kronika Macieja Strykowskiego. Warszawa, 1846. Tom I, str. 84.

***) К. Гуковскій.—Россіенскій уѣздъ, стр. 113; ср. Baliński, - Starożytna Polska, T. III, str. 537 и сл.

****) Описаніе приходовъ Литовской енархіи,—въ архивѣ дух. консисторіи.

*****) Pamiętnik Fizyograficzny, tom X, dz. IV, str. 12

137) д. ЛОБАРДИ, 39°43'—55°41', на р. Айтрѣ, Лобардевской волости, Россіенскаго уѣзда.

Q Въ районѣ Лобардевской волости находятся двѣ, считаемыхъ насыпными, возвышенности, извѣстныя у мѣстныхъ жителей подъ общимъ наименованіемъ— „пили“.

Первая пили находится въ разстояніи V* версты отъ рѣчки Лавки, на полѣ крестьянина дер. Скабори, Лингвиниса. Она имѣетъ форму четырехугольника, длиною, въ направленіи съ С. на 10., 7 саж. и шириною около шести. Высота ея теперь на южномъ краю не болѣе 2 арш., тогда какъ, по словамъ крестьянъ, прежде она была не менѣе 4 сажень: пили, по объясненію крестьянъ, такъ быстро разрушается оттого, что сгнилъ дубовый срубъ (до котораго будто-бы докапывались деревенскіе парни), связывавшій прежде землю насыпи. По угламъ пили было что-то въ родѣ очаговъ, о чемъ можно догадываться по находкамъ здѣсь пережженной глины. На южномъ краю попадаются дубовые угли, и здѣсь жѣ разъ найдены были каменный молотокъ и обломокъ чугунаго ядра.—Сооруженіе пили народъ приписываетъ шведамъ, причемъ какъ на мѣсто, откуда взята земля для насыпи, указывается на три ямы, наблюдаемыя въ разстояніи нѣсколькихъ десятковъ сажень на В. отъ пили. Одна изъ ямъ имѣетъ въ длину 25 саж., въ ширину 10 и въ глубину около 1 сажени; другія нѣсколько меньше.

Другая пили расположена на южномъ берегу оз. Парше, на землѣ им. Бурбишки. Она завершаетъ собою гору съ отлогими боками, возвышающуюся на 10—15 приблизительно сажень. Верхняя площадь пили -эллиитической формы и имѣетъ въ окружности до 100 саж. Съ юговосточной стороны наблюдается небольшое углубленіе—что-то въ родѣ въѣзда.—Происхожденіе пили приписывается шведамъ, причемъ въ народѣ циркулируетъ не мало рассказовъ о разныхъ на этой горѣ видѣніяхъ. Такъ, разъ обыватель Глатковскій видѣлъ здѣсь черную собаку, которую онъ пытался догнать, но она, не смотря на его ускоренное движеніе, постоянно находилась отъ него на одномъ разстояніи. Другой разъ обыв. Суткевичъ слыналъ въ осенній вечеръ, какъ будто на пили кто-то рубилъ дерево, хотя на слѣдующій день никакой порубки здѣсь не оказалось. Говорятъ также о частыхъ видѣніяхъ здѣсь огоньковъ и т. п.—Въ саженьяхъ 20 на Ю. отъ пили, лѣтъ около 40 тому назадъ, кр. І. Космовскимъ найдено было до 7 гарнцевъ серебряныхъ монетъ.

U Около дер. Ренсти находится, такъ называемое, шведское кладбище, — это ровная площадь, длиною въ 40—50 сажень и шириною въ 8 саж. Здѣсь попадаютъ человѣческія кости, и разъ, между прочимъ, найдена пальцевая кость съ большшъ на ней мѣднымъ кольцомъ; бывали случаи находки также разныхъ предметовъ военнаго оружія.—По народной легендѣ, на кладбищѣ погребены шведы, убитые мѣстными жителями. Шведы были захвачены враслохъ за ужиномъ (вечерей), отчего, будто-бы, и, находящаяся въ разстояніи версты отъ д. Ренсти, дер. Долги, называвшаяся прежде Вечеришки, получила свое первоначальное названіе.

Q • Въ качествѣ отдѣльныхъ находокъ въ районѣ Лобардевской волости должны быть отмѣчены упомянутый выше каменный топоръ (скаборишская пили) и монетный кладъ (бурбишская пили).

= По направленію отъ указанной выше бурбишской пили къ горѣ Медвегались*), по рѣчкѣ Ситулѣ и отчасти по топкому берегу оз. Парше идетъ мощенная камнемъ дорога; она тянется на 200 саженой въ длину, а въ ширину имѣетъ сажени двѣ.— Постройку дороги народъ прииссываетъ шведамъ и, кромѣ того, указываетъ слѣды другой также будто-бы шведской дороги, которая вела отъ бурбишской пили къ м. Лавкову.

138) М. КОНСТАНТИНОЮ (прежде—Хвейданъ), $39^{\circ}40'$ — $55^{\circ}33'$, нар. Юрѣ, Констан-
тиновской волости, Россіенскаго уѣзда.

II Въ разстояніи двухъ верстѣ на Ю. отъ м. Константинова, на лѣвомъ берегу р. Юры находится городище или, по яшудской терминологіи,—„пили". Городище это четырехугольной формы и, если не включать сюда возвышеішаго берега на которомъ оно расположено, достигаетъ до 2 саж. высоты; окружность его около 30 саженой. Съ западной стороны городища протекаетъ р. Юра, а съ юго-западной находится глубокой оврагъ, въ которомъ течетъ маленькій ручеекъ.—По мѣстнымъ рассказамъ, городище насыпано шведами.

Другое городище или пили находится въ разстояніи одной версты на СВ. отъ дер. Трейги. Оно имѣетъ въ общемъ квадратную форму; окружность его около 100 саж., а средняя высота около 8 саяг. Расположено городище въ холмистой мѣстности, и съ 3. къ нему прилегаетъ огромный лугъ, съ сѣверной стороны находится глубокой оврагъ, съ протекающимъ въ немъ ручьемъ Лакавшисъ, у юго-западнаго же угла есть ровъ, глубиною до 2 аршинъ, и валъ. Кромѣ того, къ сѣверо-восточному и сѣверо-западному угламъ городища примыкають два массивныхъ земляныхъ, какъ-бы, столба. — О происхожденіи этого городища рассказываетъ слѣдующая легенда. Въ одно время шведы овладѣли жмудью, но жмудяки, оправившись, стали постепенно вытѣснять шведовъ; тогда послѣдніе, чтобы удержаться въ завоеванныхъ предѣлахъ, построили крѣпость, остатки которой и есть трейговская пили. Засѣвъ въ крѣпости, шведы часто своими набѣгами беспокоили окрестное жмудское населеніе, а лошадей своихъ пускали пастись на прилегающей къ городищу лугъ... Послѣ безуспѣшныхъ попытокъ выжить шведовъ изъ крѣпости силою, жмудяки рѣшились на хитрость; они выростили лошадь, которую держали взаперти и въ темнотѣ и вообще всякими способами старались развить въ ней дикій нравъ. И вотъ, когда однажды эта лошадь, въ добавокъ обтянутая краснымъ сукномъ, была пущена въ стадо пасшихся на лугу іггведскихъ лошадей, она съ яростію наброслась на нихъ, такъ ихъ кусала и лягала, что всѣ лошади, испуганныя къ тому же краснымъ цвѣтомъ ея, разбѣжались по сторонамъ. Когда шведы, сидѣвшіе въ крѣпости, замѣтили происшедшее, то большая часть ихъ отправилась на поиски за лошадьми. Воспользовавшись этимъ

*) См. Колтыняны.

случаемъ, окрестные жмудины напали на крѣпость, перебили оставшихся въ ней шведовъ и овладѣли такимъ образомъ какъ самою крѣпостью, такъ и окрестною мѣстностію.

По другой легендѣ, прилагаемой къ обоимъ описаннымъ городищамъ, ови насыпаны были во времена язычества и служили для жмудиновъ мѣстомъ молитвы. Всякій жмудинъ, ловѣствуетъ эта легенда, приходившій сюда молнтся, считаль священной своею обязанностію приносить съ собою земля, которая и высылалась на холмы: жмудины вѣрили, что чѣмъ выше подыметя священная ясыпь, тѣмъ легче молтва дойдетъ до бога.

Кромѣ указаныхъ городищъ, въ районѣ Коястантиновской волостл пользуются пароднымъ вилмапіемъ еще трл яебольшихъ возвышеяостн,—это, во первыхъ, такъ называемый „пилале" (курганчлкъ) у дер. Жвлрбле, пря впадезіи р. Айтры въ Юру, во вторыхъ,—горка при дер. Подевпце или Подевайтисъ (порусски значить—расположенная возлѣ святнища), на которой было, будто-бы, когда-то языческое святилище, и, въ третьихъ, съ такимъ же значеніемъ—горка Алкупе (жертвенная гора), находящаяся въ 7 верстахъ отъ м. Константинова *).

^ / Въ двухъ верстахъ отъ м. Копстятіяова, около дер. Кальницы есть древнее, безъ всякихъ яа немъ паматниковъ, кладбнице. У народа, впрочемъ, оно считаetsk хрнстіанскимъ.

© Въ окрестностяхъ описаннаго выше коястантяновскаго городища найдеяы былл два камелныхъ топорлка, лзъ которыхъ одлпъ былъ разбитъ пашедшлмъ, вѣроятно, на лѣкарство отъ зубной боли, а другой утерялъ въ рѣчкѣ Айтрѣ **).

^ Около того я^е городлща, въ размытомъ р. Юрою берегу лайдель былъ обломкъ желѣзнаго меча.

Неподалеку отъ описаннаго выше трейговскаго городища, при распашкѣ новины, найдено было мѣднбе кольцо (обручъ?), толщною въ палець. По слухамъ, тутъ же раньше находили обломки разнаго оружія. Нѣкоторыя изъ мѣстныхъ находокъ есть также въ археологическихъ коллекціяхъ настоятеля константяновскаго костела, А. Бартошевича (коллекція—нумизматическая) и управляющаго нмѣнія Велнкіе Поюры, Ф. П. Лѣдзинокаго.

139) М. ШИЛЕЛИ, 39°52'—55°30', Поюрской вол, Россіенскаго уѣзда.

I j Въ районѣ Поюрской вол. насчитывается пять, счнтаемыхъ насыпными, горъ.

Первая гора находится близъ им. Рубайцы и дер. Лапкальня. Въ горизонтальномъ сѣченіи она имѣетъ форму трехугольняка. Бока крутые; вѣздъ—съ южной стороны. Верхня ллощадь ровная, длиною, съ С. па Ю., 108 саж. и шлрллою въ 26 саженой, на юялломъ краю, л 3 саж.,—ла сѣверномъ. Пючва на горѣ отмѣняо чернаго цвѣта. Народъ думаетъ, что гора существуетъ отъ языческихъ временъ.

*) К. Гуконскій, —Росіенскій уѣздъ, стр. 121 и 122.

**) Ibidem.

Вторая гора расположена на полѣ дер. Биржулавки.—По народному представлению, она насыпана при введеніи христіанства на Жмуди по распоряженію ксендзовъ на мѣстѣ языческихъ жертвоприношеній съ тою цѣлію, чтобы уничтожить въ народѣ и самое воспоминаніе объ этомъ мѣстѣ.

Третья гора, или, по мѣстному названію, „пилати" находится около дер. Вайце, на островѣ р. Окмяны. Форма ея конусообразная и высота около 5 саж.—Происхождение горы народъ относитъ ко времени шведской войны.

Четвертая гора находится на границѣ Гююрской и Сартыникской волостей, между деревнями Копцы и Стукайцьг. Расположена она на лѣвомъ берегу р. Юры и имѣетъ форму продолговатаго холма, длиною въ 15 саж. и шириною около 13 сая*. Съ восточной и западной сторонъ она окружена рвами, а съ С. и Ю. наблюдаются входы.—Происхождение и этой горы народъ относитъ ко времени шведской войны.

Пятая гора или, по мѣстному названію, „пилати", какъ и предыдущая, находится также на лѣвомъ берегу р. Юры, близъ дер. Монтышки. Она конусообразной формы и имѣетъ въ окружности саженой около 30, а въ высоту до 5-ти саженой. Вершина ея представляетъ котлообразное углубленіе, которое объясняется крестьянами какъ засыпанный входъ въ преисподнюю. Вообще, гора эта, вмѣстѣ съ находящеюся невдалекѣ отъ нея сущнею, считается у народа мѣстомъ особеннаго проявленія нечистой силы.

V/ Съ монтышковскою горою въ народныхъ разсказахъ ставится въ связь недалеко находящееся отъ нея старое, поросшее теяерь лѣсомъ, кладбище. Говорятъ, что каждую ночь выходитъ изъ кладбища старикъ и идетъ на гору караулить кладъ. Нѣкоторые крестьяне не разъ выдали этого старика; видали также и кладъ, который является обыкновенно въ видѣ черной собачки. Бывали случаи, что собачка нападала даже и на людей.

A На полѣ дер. Дрижи разъ выпажано было желѣзное копье грубой работы, но какъ ни для чего не нужное оно тутъ же было и брошено. (У. П.).

140) М. КОЛТЫНЯНЫ, 40°7'—55°34', на р. Окмянѣ, Колтынянской волости, Россіенскаго уѣзда.

Колтынянскій районъ отличается обиліемъ естественныхъ горныхъ рельефовъ, характеризующихся правильностію очертаній. Едва-ли не это обстоятельство дало поводъ указывать мѣстнымъ жителямъ въ своемъ районѣ до полутора десятка, такъ называемыхъ, насыпныхъ горъ. Горы эти: а) рядъ холмовъ, находящихся вблизи м. Колтынянъ и извѣстныхъ подъ общимъ наименованіемъ Калтыня, б) горы—Гегужи—при дер. Поезеры, в) пили—при дер. Подворники, г) горка Юкасъ—при ручьѣ Ашвія, д) Авшрине—при д. Ковше, е) Биргель-калнасъ—у д. Прены, ж) гора Жагдаубе—при дер. Брушки, з) Сурь-калнасъ—у д. Гергале, и) гора Гирждута—въ 7 верстахъ отъ м. Пояшле и j) рядъ горъ въ окрестностяхъ им. Хоронжишки: Медвегалісь, Пили, Фшярова, Атвигясь, Алкасъ, Ураупкалнасъ и Бевардасъ*). Всѣ этн возвы-

*) Ср. К. Гукоискій,—Россіенскій уѣздъ, стр. 122 и 126-

ТРУДЫ X АРХЕОЛ. СЪѢЗДА. Т. III

шенности болѣе или менѣе одинаковой формы: въ боковой перспективѣ онѣ производятъ впечатлѣніе усѣченного конуса, а въ горизонтальномъ сѣченіи имѣютъ форму эллипсиса. Больше другихъ народнымъ вниманіемъ пользуются: два холма горъ Калтыня,—именно—Калтыня—съ искусственнымъ возвышеніемъ „Битовче купра" и Скубурли, также горы Гегуяш и одна изъ хоронжишскихъ горъ—Медвегалісь.—Названіе Калтыня народъ производитъ отъ лит.—„калинисъ", что значитъ узникъ, потому что въ подвалахъ этихъ горъ встарину еодержались будто-бы узники. На существованіе подваловъ указываетъ, по словамъ народа, желѣзная дверь (теньеръ конечно засыпанная), находившаяся на южной сторонѣ холма Скубурли, и памятное еще старикамъ, здѣсь также находившееся, отверстіе, изъ котораго, при бросаніи въ него камней, раздавался сильный звукъ.—Въ сохраняющихся нагорахъ Гегужи остаткахъ фундамента какого-то зданія народъ видитъ остатки языческаго капища. — Въ объясненіе наименованія горы Медвегалісь рассказывается цѣлая, слѣдующая легенда. Медвегалісь въ прежнее время была литовскимъ укрѣпленіемъ. Разъ въ ней литовцы были осаждены и терпѣли голодъ и жажду. Помочь осажденнымъ взялись двѣ дѣвушки, которыя со словами „мэсь ду галемъ" (т. е. мы двѣ можемъ; отсюда и Медвегалісь) отправились за помощью въ другое литовское укрѣпленіе, находившееся на мѣстѣ теперешняго мѣстечка Ворни. Хотя дѣвушки и достигли благополучно своей цѣли, и помощь осажденнымъ была оказана, тѣмъ не менѣе осажденные должны были сдаться.—Съ горою Медвегалісь соединяется также легенда о мѣсто-нахожденіи здѣсь клада, охраняемаго страшнымъ быкомъ. При каждомъ приближеніи человѣка ко входу въ подземелье, въ которомъ находится и кладъ и быкъ, послѣдній издаетъ такой страшный ревъ, что оглушаетъ имъ cadaго.

Къ категоріи, заслуживающихъ нѣкотораго археологическаго вниманія, крупныхъ физическихъ рельефовъ должно быть отнесено и находящееся въ 10 верстахъ отъ Колтынянъ уроч. Ротушь. Въ немъ росъ огромный дубъ, подъ которымъ, по преданію, происходили языческія жертвоприношенія. При введеніи христіанства, къ священному дубу было прибито Распятіе, и народъ по прежнему собирался сюда сначала по пятницамъ, а потомъ—по воскресеньямъ на поклоненіе. Поклоненіе состояло въ томъ, что утромъ приносили сюда барана, рѣзали его, а затѣмъ уходили молиться въ каплицу; послѣ молитвы возвращались назадъ, варили барана и трапезовали... Жертвоприношенія подобнаго рода прекратились здѣсь не дальше, какъ 100 лѣтъ тому назадъ*).

В^в разстояніи 4Va версть отъ м. Колтынянъ, по правую сторону дороги въ м. Шилели „расположена группа обыкновенныхъ конусообразныхъ небольшихъ кургановъ, расположенныхъ по направленію окружности и относящихся къ древнѣйшимъ языческимъ временамъ. По преданію, тамъ хоронили какихъ-то знатныхъ людей" **).

y / Въ одномъ мѣстѣ им. Монкишекъ есть всѣ основанія предполагать существованіе стараго могильника, потому что здѣсь часто выкапываютъ человѣческія кости

*) К. Гуковскій,—Росіенскій уѣздъ, стр. 122—123.

**) Ibidem.

вмѣстѣ съ мѣдными и бронзовыми вещами, а разѣ при однѣхъ костяхъ найдены бшш янтарныя бусы. Здѣсь же находили и черепки глиняной посуды.

Q Изъ находокъ предметовъ каменнаго вѣка въ районѣ Колтынянской волости извѣстны два топорика (одинъ изъ рога или кости), найденные на холмѣ Скубурли, и иѣсколькo камевныхъ тоноровъ и стрѣлокъ, найденныхъ на горѣ Медвегались. Первые два предмета хранятся теперь въ им. Леонардполь, у пом. Вольмера, а медвегальскія находки отосланы въ коллекцію кн. Огинскаго, въ Плуңгянахъ.

X Человѣческія кости, кромѣ упомянутаго им. Монкишекъ, были находимы также II на горѣ Медвегались.

A На поляхъ деревень Пилсуды и Погриби, а также въ горахъ Гегужи, Медвегались и Скубурли, и въ окопахъ,—на южной сторонѣ горы Гирждуты, были найдимы желѣзные предметы стариннаго оружія, а въ поелѣднихъ трехъ мѣстахъ, кромѣ того, нерѣдки находки и разныхъ бронзовыхъ предметовъ. Нѣсколькo бронзовыхъ колець (чит. обручей), изъ найденныхъ на горахъ Скубурли и Медвегались, теперь находятся, между прочимъ, въ им. Леонардполь у пом. Вольмера.

Осенью 1897 года, крестьянинъ дер. Дарги-Подворники, Л. Рымкусь, копая яму для картофеля, нашелъ около полугарца мелкихъ мѣдныхъ монетъ (вѣроятя, солиды).

— По народнымъ разговорамъ, между озерами Варшаэжерись (Парше-тожь) и Лукстою есть какая-то секретная военная дорога. Она представляетъ собою длинный каменный мостъ, скрытый теперь подъ водою. (У. П.).

141) д. ГИРДЫШКИ, 40°10'--55°29', Скавдвильской вол., Россіенскаго уѣзда.

A у у По указанію Аспелина*), въ митавскомъ музеѣ находится, между прочимъ, одинъ предметъ изъ могилы въ Гирдышкахъ, что, кромѣ самого факта находки предмета, свидѣтельствуетъ также о существованіи около Гирдышекъ могильника. Упомянутый предметъ—бронзовый шейный обручь съ полыми трубообразными концами, орнаментированными кольцеобразными бугорками. По классификаціи Аспелина, онъ относится къ древнѣйшему періоду желѣзнаго вѣка въ Литвѣ **).

142) м. ТАУРОГЕНЬ, 39°57'—45°15', на р. Юрѣ, Таурогенской волости, Россіенскаго уѣзда.

[~] Въ районѣ Таурогенской волости находятся двѣ, считаемыхъ насыпными, горы. Первая расположена на границѣ имѣній Буцевича, Милевскаго и Будакова, а другая въ разстояніи версты отъ дер. Лижы ***). Послѣдняя не представляетъ соб-

*) Antiquités du Nord Finno-Otigiëii, № 1858.

**) Въ каталогѣ выставки гіри X Археологическомъ Съѣздѣ обручь этотъ, правда, регистрируется какъ находка въ Одаховѣ (см. ниже—Скавдвиле), но это противорѣчіе, въ виду сравнительной близости Одахова и Гирдышекъ, объясняется различіемъ, очевидно, характеровъ топографическихъ указаній: у Аспелина съ точностію указано мѣсто находки, указаніе же каталога—болѣе общаго характера.

***) Сообщение мѣстнаго учителя. Въ сообщеніи волостного писаря указывается еще третья, новидимому, насыпная гора,—шіле, находящаяся около дер. Дабкишекъ и расположенная на природномъ холмѣ, при впаденіи ручья Дуба въ Юру. Въ горизонтальномъ сѣченіи пиле имѣеть форму круга.

ственно никакой возвышенности: название—пиликальниеъ (насыпная гора) здѣсь усваивается мысовому выступу ровной площади, находящемуся при слияніи рѣки Шешувы съ Юрой.—По народному убѣжденію, на этомъ пиликальниѣ и части непосредственно прилегающаго къ нему поля былъ прежде шведскій городъ Притаурогесъ, о чемъ будто-бы свидѣтельствуютъ находимые, по словамъ крестьянъ, около пиликальниса кирпичи и камни старинныхъ построекъ.

Л[^] Не излишне, пожалуй, отмѣтить, что часть берега р. Юры, находящаяся прямо противъ устья р. Шешувы, съ незапамятныхъ временъ носить почему-то название— „скляпялись“, что значитъ погребь.

^^ У дер. Дабкишки, на берегу р. Юры есть насыпные курганы (?).

уⁱ Сосѣднее съ упомянутымъ выше пиликальнисомъ, при дер. Лижи, поле, по всѣмъ признакамъ, находится на мѣстѣ могильника: такъ, здѣсь разъ, около самой деревни, вырыты былъ ребятишками человѣческой черепъ съ какими-то надписями (можетъ быть,—осадки бронзовой патины), и въ разные другія времена были обнаруживаемы вѣтромъ и выяхиваемы крестьянами старинные желѣзные мечи и другое оружіе, а также разные бронзовые предметы, на примѣръ: четырехконечные, съ равными концами, кресты, гайка (сяиральныя кольца?), украшенія, имѣющія видъ змѣи, согнутой въ формѣ подковы (очевидно—пряжки и браслеты), и разные другіе, непонятные для крестьянъ, предметы. Въ прежнее время на томъ же полѣ попадалось много старинныхъ серебряныхъ монетъ.

Слѣды подобнаго же, яовидимому, могильника обнаруживаются и въ пескахъ при им. Пунделево, потому что и здѣсь попадаются человѣческія кости совмѣстно съ желѣзными топорами и нѣкоторыми другимя обломками металлическихъ предметовъ.

Нужно предполагать существованіе также могильника и между деревнями Побержи и Даціаны, потому что одно изъ расположенныхъ на этотъ пространствѣ мѣстъ называется „милжинъ капасъ“.

Х Человѣческія кости, отдѣльно отъ металлическихъ и другихъ предметовъ, попадаютъ яа пескахъ у м. Таурогена.

Д Изъ отдѣльныхъ находокъ старинныхъ предметовъ въ районѣ Таурогенской волости должны быть отмѣчены: мечъ, стрелы и кольца, выпавшія на полѣ дер. Доціаны крест. Мееромъ, „шведскій“ топоръ и что-то, въ родѣ эполетъ, найденные у дер. Донкитлавки, и двѣ пары стремянъ и цѣпочки, найденныя у дер. Поюры. (У. П.).

143) М. СКАВДВИ/ІЕ, 40°15'—55°24', на р. Анчѣ, Скавдвильской волости, Россіенскаго уѣзда.

[] Въ разстояніи 7* версты на Ю. отъ дер. Якштъ, на правомъ берегу р. Анчи находится возвышенность, язвѣстная подъ именемъ пиликальнисъ. Въ горизонтальномъ сѣченіи она имѣетъ форму эллипсиса, и площадь ея около 20 кв. саж. (20X20?). Бока очень крутые, и только по восточному спуску возможенъ отчасти вѣздъ.

Другая, также называемая пиликальнисъ, возвышенность находится въ разстояніи одной версты отъ дер. Ивангянъ, на лѣвомъ берегу рѣки Анчи. Расположена она на холмѣ и имѣетъ форму усѣченного конуса. Вершина ея около 5 квад. саж. (5X5?). Бока на столько круты, что въѣздъ на гору не возможенъ.

Кромѣ указанныхъ двухъ пиликальнисовъ, въ районѣ Скавдвильской волости есть *) еще: а) пиликальнисъ надъ р. Шепіуовой, въ четырехъ верстахъ отъ м. Видукли: здѣсь, на вершинѣ горы—слѣды кирпичной кладки, по бокамъ—выложенныя камнями тропинки, а подъ горой замѣтны слѣды какихъ-то склеповъ; б) пиле—въ им. Видукле; в) пиле-калнасъ—въ им. Юшкайце, и г) пиле, обросшая лѣсомъ и съ какимъ-то подземнымъ ходомъ или погребамъ,—у дер. Захаркишки, на берегу ручья Шеступись.

У дер. Дварвице, при ручьѣ Мерги есть каменистая возвышенность, называемая „милжикапя“**). Судя по названію, здѣсь можно предполагать существованіе могильника.

По свидѣтельству Лобойко ***) , такъ называемыя, могилы великановъ, т. е. археологическія могилы (или, какъ видно изъ дальнѣйшаго описанія, едва-ли не разрушившіяся курганы) наблюдаются также въ окрестностяхъ им. Одахова. Эти могилы представляютъ собою сложенныя изъ большихъ, врытыхъ отчасти въ почву, камней кольца, обычная величина которыхъ (колець) около 2 саженой въ діаметрѣ. Въ срединѣ колець обыкновенно два большихъ камня.

Q Въ д. Гаркойце былъ найденъ каменный топоръ со сверлиною, который теперь находится въ коллекціи Э. Довгирда, въ Шлемборгѣ ****).

A Изъ упомянутого выше Одахова, въ митавскомъ музеѣ находится, по указанію Аспелина ^{Antiquités du Nord Finno-Ougrien} шесть бронзовыхъ предметовъ, - именно: шейный обручъ, браслетъ и четыре арбалетныхъ фибулы.—Обручъ состоитъ изъ круглаго стержня съ спиральною въ переднихъ частяхъ навивкою; затворъ—въ формѣ низкаго, полаго цилиндра.—Браслетъ—изъ массивнаго, овальнаго, въ поперечномъ разрѣзѣ, стержня и съ лицевой стороны орнаментированъ спиралевидными рубчиками и глазовидными кружками.—Изъ четырехъ фибулъ, одна, по классификаціи O. Almgren'a *****) , принадлежитъ къ разряду Augenfibeln, другая—къ разряду, такъ называемыхъ, широко-хвостыхъ, третья — kräftig profilierte Fibel и четвертая обозначается специальнымъ названіемъ Flügelfibel.—Всѣ предметы отличаются изяществомъ работы и, несомнѣнно, принадлежатъ къ древнѣйшему періоду желѣзнаго вѣка въ прибалтійскомъ краѣ.

*) К. Гуковскій,—Россіенскій уѣздъ, стр. 123 и 126.

**) Ibidem.

***) Groby olbrzymie na Żmudzi i inne zabytki starożytności tego kraju: Dziennik Wileński, 1823 r., T. II str. 145.

****) Pamiętnik Fizyjograficzny. Tom X. dz. IV, str. 14.

*****) Antiquités du Nord Finno-Ougrien, №№ 1886—1890, 1893.

*****) Studien über nordevropäische Fibelformi n. Stockholm 1897.

Въ каталогъ выставки при X археологическомъ съѣздѣ*}, кромѣ перечисленныхъ предметовъ, какъ одаховскія находки, отмѣчаются еще слѣдующія: фибула съ поперечною перекладиною, пять тарелкообразныхъ фибуль, двѣ крестообразныхъ фибулы съ ая^урными краями, два браслета съ круглыми концами, малый шейный обручъ съ массивными трубообразными концами, обломки спирали, спиральные перстни, наперсная цѣпь съ ажурными бляшками на концахъ, шейный обручъ съ коническими головками и шейный обручъ съ полыми трубообразными концами. Впрочемъ этотъ списокъ возбуждаетъ сомнѣнiе относительно его достовѣрности, потому что въ немъ указаны нѣкоторые предметы, завѣдомо не принадлежащiе къ одаховскимъ находкамъ: послѣднiй, напимѣрь, обручъ найденъ въ им. Гирдышкахъ, а два предшлющихъ предмета происходятъ изъ Кельмъ.

А Изъ могильныхъ, преимущественно, находокъ, по всей вѣроятности, описываемаго района состояла и коллекцiя, принадлежавшая бывшему земскому писарю Россiенскаго уѣзда, Д. Пашкевичу, жившему въ 3 миляхъ отъ Россiенъ (въ Одаховѣ?). Въ упомянутой выше статьѣ Лобойко приводится между прочимъ списокъ нѣкоторыхъ вещей этой коллекцiи, доставлешиый Лобойко нѣкимъ Незабытовскимъ. Какъ представляющiе археологическiй интересъ, изъ этого списка могутъ быть отмѣчены слѣдующiе предметы: металлическая заушница съ волчьимъ или медвѣя^ымъ зубомъ; бронзовая, прежде позолоченая, цѣпь (сост. изъ шести цѣпей), длиною въ IV* локоть, съ прекрасной работы застежками; пика съ трубчатымъ насадомъ; фигура ужа, сплетенная изъ мѣдной проволоки, съ головами и съ двумя на каждой изъ нихъ рожками; поясъ изъ девяти, склепанныхъ на концахъ, проволокъ; нѣсколько штукъ обручей длиною около 19 цалей (дюймовъ); серебряная пряжка, въ формѣ плетенки; перстень съ плетеною верхушкою и неспаянными концами; половина желѣзнаго стремени, найденнаго въ могилѣ вмѣстѣ съ другими частями кавалерiйскаго убора и съ конскими костями; желѣзная, необычной величiяы, шпора, и камень, окружностiю въ два локтя, обработанный въ формѣ ванночки, каковыя камни, по замѣчанiю Лобойко, вообще нерѣдко попадаются на бывшихъ священныхъ мѣстахъ языческаго культа.

△ Въ им. Бордзе-Бiяты, у пом. Вольмера, любителя разныхъ рѣдкостей, есть, между прочимъ, въ саду каменный истуканъ, считаемый за языческаго бога.

144) м. БОТОКИ, 40°11'—55°20', на р. Аячѣ, Ботокской вол., Россiенскаго уѣзда.

Qj Въ разстоянiи 200 саж. отъ м. Ботокъ, на правомъ берегу р. Анчи находится, считаемый насыпнымъ, холмъ, длиною около 25 саж., шириною въ 6 саж. и высотой саженой около 4Va. На вершинѣ, поперекъ холма, идетъ съ В. на З. насыпной валъ, вышиною въ 2¹/₃ сажени и шириною около iVз саж. — Въ народѣ холмъ извѣстенъ подъ именемъ шведской горы.

*) Стр. 137.

у/ Около дер. Мажинты одно мѣсто, гдѣ, между прочимъ, бывали случаи находки: человѣческихъ костей, считается у народа кладбищемъ мильжиновъ (У. П.).

145) г. РОССІЕНЫ, 40°47'—55°23', на р. Россіенкѣ.

[] На обширной равнинѣ, расположенной на ЮЗ. отъ города и извѣстной подъ именемъ—„Станы", по дорогѣ въ Юрбургъ, въ 5-ти верстахъ отъ Россіенъ находится группа холмовъ, съ слѣдами искусственной обработки, извѣстная подъ именемъ „колнуэ" т. е. горы. Изъ нихъ болыиe другихъ обращаетъ на себя вниманіе гора явойшовская, т. е. находящаяся у дер. Явойшей. -Балинскій *) допускаетъ возможность существованія здѣсь укрѣпленій во времена, можетъ быть, даже норманновъ.

Къ категоріи подобныхъ же горъ должна быть отнесена и, такъ называемая, Дведская гора, находящаяся у дер. Голкайце, при ручьѣ Упѣ **).

у/ Недалеко отъ Россіенъ есть древнее кладбище, на которомъ, по рассказамъ хоронили въ 1812 году французовъ ***)—Старинныя кладбища указываются также при деревняхъ Гирдвойне, Антрине и Антапусине.—Едва-ли, наконецъ, не на мѣстѣ могильника стоитъ и самый городъ Россіены: ио крайней мѣрѣ, здѣсь при раскопкахъ земли часто попадаются человѣческія кости съ разными мелкими металлическими вещами.

У Въ приходскомъ районѣ россіенскаго костела найдено разновременно 16 предметовъ каменнаго вѣка, которые входятъ теперь въ составъ коллекціи О. Довгирда, въ Племборгѣ ****). Предметы эти: два каменныхъ топора со сверлинами и два обломка такихъ-же топоровъ,—найлены въ д. Колнуе, одинъ каменный топоръ со сверлиною—въ Кадугине, обломокъ иодобнаго же топора—въ Пошалтоне, два каменныхъ клина—въ Покалнуйе, одинъ такой же клинъ—въ Дегуце, обломокъ каменнаго топора со сверлиною — въ Кебишкахъ и такой же обломокъ—въ Сербентахъ, два каменныхъ клина—въ Аукштъ-Ишлины, такой же клинъ и обломокъ каменнаго топора со сверлиною—въ Артеле, и, наконецъ, одинъ каменный клинъ—около самыхъ Россіенъ.

Вообще, районъ Россіенскаго уѣзда, особенно въ ближайшей къ Нѣману части, отличается замѣательнымъ обиліемъ находокъ каменнаго вѣка. Поэтому весьма естественно существованіе здѣсь именно легендарныхъ сказаній о происхожденіи „перкуна-кулекъ", какъ обыкновенно называются у литовцевъ каменные топоры.

По наиболѣе распространенной легендѣ перкуна-кульки падаютъ съ неба во время грозы,—такимъ именно способомъ: У Перкуна, который находится на небѣ, по обоимъ бокамъ подвѣшено къ поясу на посконныхъ бичевкахъ по шести кулекъ. Какъ только Перкунъ пошевелится, что бываетъ довольно часто, кульки ударяются одна о другую и производятъ такимъ образомъ громъ; когда же обрываются при

*) Starožitna Polska, T. III, str. 510; < p. Pamiętnik Fizyogr., T. VI, s. 20.

**) К. Гуковскій,—Россіенскій уѣздъ, стр. 126.

***) Опредѣленіе археологическихъ могильниковъ въ смыслѣ французскихъ кладбищъ — явленіе довольно обычное среди мѣстныхъ крестьянъ.—О. П.

****) Pamiętnik Fizyjograficzny, t. X dz. IV, s. 13.

этомъ бичевки, кульки летять на землю, впрочемъ каждый разъ не болѣе одной, потому что изъ остальныхъ одиннадцаш Перкунъ десять схватываетъ десятью своими пальцами и одну ладонью. Во время паденія кулька накаляется добѣла и, упавъ, глубоко зарывается въ землю, гдѣ и остается въ теченіи десяти лѣтъ, а потомъ выходитъ на поверхность.

Кромѣ этой, обычной, кстати замѣтить, для всей Литвы легенды, г. Довгирду *) случилось двукратно въ росіенскомъ районѣ слышать еще слѣдующую. Давно, давно, когда еще Перкунъ жилъ на землѣ, людей въ то время было не такъ много на свѣтѣ, какъ теперь. Тогда весь свѣтъ покрытъ былъ лѣсомъ, а въ лѣсахъ была такіе деревья и звѣри, о какихъ теперь люди не имѣютъ понятія. У Перкуна были мать и отецъ,—потому что, какъ Господь Иисусъ Христосъ, сойдя на землю имѣлъ Пречистую мать Марію и нареченнаго отца св. Иосифа, такъ и Перкунъ не могъ иначе прійти на землю, какъ посредствомъ рожденія отъ матери. Однако мать у него рано померла, а отецъ женился на другой, и съ тѣхъ поръ Перкунъ началъ терпѣть обиды отъ матери, которая, какъ всякая мачиха, его не любила. Черезъ нѣсколько лѣтъ померъ и отецъ, а мачиха вышла замужъ во второй разъ, и съ тѣхъ поръ наступили тяжелыя времена для Перкуна. Мачиха и отчимъ страшно издѣвались надъ нимъ и наконецъ сдали его въ солдаты. Тамъ, въ солдатахъ, было ему не сладко, потому что прежде и палками били и голодомъ морили, выславши на край свѣта, къ людямъ, съ которыми нельзя было и людскимъ языкомъ говорить; да и служить требовалось сорокъ лѣтъ, не какъ-теперь. Во все время службы Перкунъ размышлялъ, какъ бы съ лихвой отплатить все отчиму и мачихѣ, и поведумывалъ разныя для нихъ мщенія.—Наконецъ служба кончилась, и Перкунъ пошелъ домой. Шель онъ шесть недѣль все лѣсомъ, а передъ тѣмъ плыль три недѣли черезъ дунай, а потомъ шель полями и снова-лѣсомъ. Когда шель такъ лѣсомъ, повстрѣчался ему маленькій сѣдой старичекъ (Господь Богъ) съ длинной сѣдой бородой и спрашиваетъ, „куда идешь“. Перкунъ повѣдалъ ему, такъ и такъ, что его смолоду отчимъ съ мачихой притѣсняли, что сдали его въ солдаты, что столько-то лѣтъ былъ въ солдатахъ и что теперь возвращается домой, поспѣшая отплатить всѣ неправды съ избыткомъ. Когда Перкунъ смолкъ, старецъ повѣдалъ, что не-за-чѣмъ возвращаться домой, потому что не только отчимъ и мачиха померли, но уже нѣтъ въ живыхъ и внуковъ ихъ внуковъ, и значить не кому ему мстить. При этомъ старецъ предложилъ ему мѣсто ловчаго у живущаго недалеко князя, съ обязанностію доставлять каждодневно къ княжескому столу дичь. Перкунъ, утомившись отъ разговора, отвѣтилъ, что, претерпѣвши столько, чувствуетъ себя довольно слабымъ: и зрѣніе и ноги ему измѣняются.—„То пустяки“, молвилъ малый старичекъ, „вотъ видишь тамъ ель, на ней виситъ веревка съ шестью каменными кулками; возьми ее; а вотъ-тебѣ другая веревка: иовѣсь ее на томъ же суку. Если тебѣ нужно будетъ убить какого нибудь звѣря, то брось одну кульку предъ собою, но впередъ задумай,


*) Pamiętnik Fizyjograficzny. t. X, dz. .V, s. 6—7.

какого звѣря хочешь убить, и звѣрь тотчасъ прибѣжитъ и убитый упадетъ у твоихъ ногъ". Перкунъ попробовалъ сдѣлать такъ, какъ сказалъ ему старичекъ, и случилось такъ, какъ сказалъ. Видя, что не будетъ надобности ходить и стрѣлять, Перкунъ согласился на предложеніе старичка и поступилъ на службу къ князю. Сначала кульки оставались на тѣхъ мѣстахъ, гдѣ онѣ были Перкуномъ брошены, а потомъ разошлись во всему свѣту, и такъ какъ Перкунъ много лѣтъ служилъ у князя, то кулекъ не мало оказалось во цѣломъ свѣтѣ; только ихъ не каждый можетъ найти, потому что перкуна-кульки происходятъ съ неба.

^ Въ Виленскомъ музеѣ древностей*) находятся двѣ, пожертвованныхъ графомъ А. Плятеромъ, нитки янтарныхъ бусъ; по заявленію жертвователя, бусы эти собраны въ курганахъ Трокскаго и *Росіенскаго* уѣздовъ.

Въ 1882 году около гор. Росіень, при добываніи леску, одною крестьянкою найдено было значительное количество серебряныхъ монетъ, часть которыхъ была приобрѣтена нѣкимъ Гринбергомъ. Послѣдній вмѣстѣ съ другими, ранѣе приобрѣтенными, монетами переслалъ ихъ въ Имдер. Археологическую Коммиссію, по провѣркѣ которой, во числѣ монетъ оказались: 1—Домніана, 3—консульскія, 5—Трояна, 8—Аятояпа Пія, 8—Марка Аврелія, 1—Фаустины старшей, 1—Фаустиллы младшей, 1—Нервы, 1—Юліи Августы, 2—Алексадра Севера, 1—Элія, 3—Каракаллы, 2—фальшивыя, 1—шестягрошовая прусскій 1868 г., 1—Климентъ XIII, 1—курл. трехгрошовикъ 1764 г., 1—рижскій трехгрошовикъ и 1—Людовика XIV, 1592 г. **).

146) М. ЭРЖВИЛКИ, 40°23'—55°15', на р. Шалтонѣ, Эржвилковской волости, Росіенскаго уѣзда.

() Въ 200 саженьяхъ на ЮЗ. отъ м. Эржвялокъ находится, такъ называемая, насыпная гора или, пожмудски,—пилякальнисъ. Съ южной стороны она производитъ впечатлѣніе усѣченнаго конуса, во общемъ-же правильной формы не имѣетъ, такъ какъ она представляетъ собственно мысовой выступъ возвышенной площади во долину р. Шалтоны. Послѣдняя и омываетъ гору съ южной стороны; съ западной же стороны оврагъ, во которому протекаетъ р. Эржвилка, съ восточной—поле, а на сѣверѣ гора прямываетъ къ возвышенію площади. Верхняя площадь горы также не отличается правильностію: ближе всего она напоминаетъ эллипсисъ, но съ расширеніемъ во южной сторонѣ. Окружность ея около 100 саженьей. Отъ общей равнины площадь городища отдѣляется двумя параллельными дугообразными рвами, которые сопровождаются съ внутреннѣхъ сторонъ нѣкоторыми лодобіемъ валовъ. При западныхъ оконечностяхъ того и другого вала наблюдается во конусообразному, повидимому—насыпному, возвышенію, причемъ ближайшее къ срединѣ городища возвышеніе поднимается надъ его площадью сажени на двѣ, внѣшнее же не выше 4 аршинъ.—По народной легендѣ, пилякальнисъ насыпанъ жмудинами для защиты противъ шведовъ. Шведы тѣмъ не менѣе овладѣли городищемъ, и чтобы вытѣснить ихъ оттуда,

*) Каталогъ музея, 1885 г. Отд. 3., №№ 411-412.

***) Архивъ Коммиссіи, 1882 г., дѣло № 38.

жмудины, повѣствуетъ легенда, употребили слѣдующую хитрость. Они выбрали у себя рѣзваго жеребца, обшили его краснымъ сукномъ, черезъ которое проколоты были въ добавокъ гвозди, и пустили его въ пасшееся на сосѣдномъ лугу стадо шведскихъ лошадей. Вслѣдствіе уколовъ, которые испытывали лошади при каждомъ приближеніи жеребца, а также и отъ испуга, вслѣдствіе необычнаго цвѣта коня, весь шведскій табувъ разбѣжался по сторонамъ. Шведы бросились ловить своихъ лошадей, чѣмъ воспользовавшись, жмудины и заняли снова городище*). — Такъ какъ, добавляетъ легенда, шведы, погнавшись за лошадьми, кричали—„волкъ, волкъ!“, то поэтому и ближайшее къ городищу мѣстечко яолучило названіе Эржвилки, что, въ переводѣ на русскій яз., значить—„жеребець—волкъ* **).—По другой легендѣ ***) , пиликальнисъ насыпанъ надъ могилош прежняго владѣльца мѣстечка Эржвилокъ, по имени Егора, отъ котораго и самое мѣстечко получило свое названіе: Эржвилкіг— т. е.—егорова волока,—участокъ.

Q Въ приходскомъ районѣ эржвильскаго костела разновременно найдено было пятнадцать предметовъ каменнаго вѣка, именно: каменный топоръ со сверлиною и каменный клинъ—въ д. Вочгирахъ, каменный клинъ—въ Пашкине, обломокъ каменнаго топора со сверлиною—въ Иждяги-Плятеришки, тоже—въ Паиарце и по одному каменному топору со сверлиною—въ Жукайце, Рудзишкахъ, Дудлавкахъ, Повидовѣ, Наркишкахъ, Пашкирахъ, Ужакмене, Дачайце, Повншче и Папалишкахъ. Всѣ эти предметы находятся теперь въ коллекціи Ө. Довгирда, въ Племборгѣ ****)

147) я. САРТЫНИКИ, 39°39'—55°16', Сартынякской вол., Россіенскаго уѣзда

іі Мѣст. Войнута, Сартыникской вол., по рассказамъ крестьянъ, было когда-то большимъ городомъ, называвшимся Громентць (?). Какъ-бы въ доказательство этого, въ лѣсу сосѣдней фермы Вилькиниче указываются остатки какихъ-то, замковыхъ будто-бы, стѣнъ и каменныхъ погребовъ.

Болѣе, впрочемъ, археологическаго интереса представляетъ возвышенность съ ясными слѣдами искусственной обработки, находящаяся въ 11 верстахъ отъ м. Сартыникъ, на берегу р. Шиши. Болѣе искусная обдѣлка замѣчается на восточной сторонѣ горы; что-то въ родѣ насыпи есть и на западномъ краю, а посрединѣ — сѣдловина.

Другая небольшая горка—„пилайте\ съ слѣдами искусственной обдѣлки, находится у дер. Лаздуныны.

У той же дер. Лаздуныны, на берегу ручья Лаздуне, есть старое кладбище, называемое „милъжину-капэй“.

*) Ср. подобную же легенду въ отношеніи трейговскаго городища: м. Константиново, Россіенскаго у.

**) Жмудское—эржъ знач. жеребець; вилкъ—волкъ.

***) Сообщ. учителя росіенскаго уѣзнаго училища.

****) Pamiętnik Fizyograficzny, tom X, dz. IV, s. 12.

Подобное же, очевидно, кладбище находится и нагорѣ—Мильжину-капѣй, расположенной возлѣ рѣчки Шипт, у дер. Кивиле: здѣсь при добываніи гравія попадаются человѣческія кости *).

148) М. АЛЕКСАНДРОВСКОЕ, 39,°23'--55°21', на р. Шустись, Александровской волости, Россіенскаго уѣзда.

Ц Въ районѣ Александровской волости находится пять, такъ называемыхъ, насыпныхъ горъ или, пожмудски, пиликальнисовъ.

Первая гора находится почти на самой границѣ съ Пруссіей, — въ лѣсу дер. Венчки, въ четырехъ верстахъ отъ м. Александровскаго. Верхняя площадь ея эллиптической формы, величиною около 30 кв. саж. Бока крутые. Съ трехъ сторонъ, за исключеніемъ южной, гора окружена рѣчками Шустисомъ и Пиликальнисомъ.

Вторая гора находится въ двухъ верстахъ на 3. отъ дер. Лаукцянь, отстоящей на 9 верстѣ отъ м. Александровскаго. Расположена она на лугу и съ трехъ сторонъ, за исключеніемъ южной, омывается рѣкою Тененисомъ. Верхняя площадь горы почти круглая, величиною около 30 кв. саж.; бока очень крутые.

Третья гора находится на иастбищѣ дер. Юдзь, въ 7 верстахъ отъ м. Александровскаго. Съ южной и восточной сторонъ горы—два оврага, съ сѣверной—болото, а съ западной гора защищена насыпнымъ валомъ, длиною саженой около десяти и вышиною до двухъ саженой. Верхняя площадь эллиптической формы, величиною около 45 кв. саженой.

Четвертая, самая большая, гора находится на краю Александровской волости, около м. Поюре.—Съ этою горою у народа соединяется представленіе какъ о мѣстѣ вообще, языческаго культа и, вчастности, человѣческихъ жертвоприношеній. Въ подтвержденіе этого взгляда народъ указываетъ на неоднократные будто-бы случая находки здѣсь старинныхъ котелковъ и какихъ-то сосудовъ, въ родѣ кадилъницъ.

Пятая, меньшая изъ всѣхъ, гора, называемая пилались, т. е. маленькая насыпь находится на берегу рѣчки Шустиса, около дер. Шилей.—Изъ любопытства нѣкоторые крестьяне когда-то пробовали-было эту горку копать, но должны были оставить свою затѣю, потому что на глубинѣ 2—3 аршинъ грунтъ оказался твердъ, какъ камень. При раскопкахъ этихъ попадался древесный уголь.

Въ народныхъ разсказахъ всѣ перечисленныя горы объясняются то какъ шведскія крѣпостныя сооруженія, то какъ насыпи, возведенныя самими жмудинами, причемъ, по объясненію однихъ, онѣ служили оборонительными пунктами противъ нѣмецкихъ (крестоносцевъ) набѣговъ, по другому же взгляду,—это священныя языческія мѣста.

По убѣжденію старожиловъ, недавно разбитый садъ въ им. Александровскомъ находится на мѣстѣ стариннаго кладбища, хотя, впрочемъ, при посадкѣ деревьевъ, кромѣ каменныхъ и кирпичныхъ слоевъ, ни какихъ естественныхъ признаковъ клад-

*) Всѣ свѣдѣнія по Сартынической вол. заимствованы у К. Гуковскаго,—Россіенскій уѣздъ, стр. 125 и 126: охъ мѣстныхъ учителя и волостного писаря на всѣ вопросы программы для собиранія археологическихъ свѣдѣній полученъ отрицательшій отвѣтъ.

бища не было обнаружено. — Едва-ли не на существованіе стариннаго могильника указываетъ и названіе—„милжину-калнась" (гора великановъ), усвояемое одной изъ возвышенностей, находящейся на берегу р. Тененись, у дер. Пиплишекъ*).

Р Изъ предметовъ каменнаго вѣка, найденныхъ въ районѣ Александровской волости, какъ налично существующіе должны быть отмѣчены три каменныхъ топора, со сверлинами, находящіеся теперь у александровскаго ксендза, Виткуса. Самый большій изъ нихъ найденъ недалеко отъ м. Тенени, другой найденъ былъ на полѣ крестьянина дер. Юшкайць, Мигаитиса, а третій (яловина)—на пашнѣ, въ дер. Брокорахъ. Послѣдній до 1890 года находился у кр. Дулькиса, который употреблялъ его при лѣченіи опухолей (притираніе).

д Въ дер. Наусѣдахъ кр. Марквальдъ, копая на своемъ участкѣ песокъ для починки дороги, нашель своеобразной формы булавку изъ свѣтлой мѣди, вѣсомъ около *Чі* фунта. Булавка эта теперь находится въ коллекціи россіенскаго, бывшаго александровскаго, ксендза Рудмина, составленной, кстати замѣтить, изъ находокъ въ александровскомъ и сосѣднихъ съ нимъ волостныхъ районахъ.

Въ дер. Лаукцянахъ найдены два мѣдныхъ кольца, величиной около вершка въ діаметрѣ (пряжки,—браслеты?). Поверхъ покрывающей ихъ зеленой патины наблюдаются въ нѣкоторыхъ мѣстахъ свѣтло-золотистыя пятна, составляющія едва-ли не остатокъ сплошнаго золотого покрытія. Кольца эти находятся теперь у александровскаго ксендза, Виткуса.

Подъ обрывомъ надъ рѣчкой Тененись, въ дер. Шяли найдено нѣсколько польскихъ и германскихъ монетъ, которыя разошлись по разнымъ рукамъ. — Поодиночкѣ старинныя мѣдныя и серебряныя монеты нерѣдко попадаютъ и въ другихъ, разныхъ мѣстахъ Александровской волости.

*) К. Гуковскій,—Россіенскій уѣздъ, стр. 126.

Вмѣсто оглавленія

топографическій указатель къАрхеологической картѣ Новенной губ.

(Чернымъ шрифтомъ напечатаны заглавныя мѣста въ текстѣ; они же и мѣста, нанесенныя на карту.—Цифры означаютъ №№ ло порядку мѣсть въ текстѣ)

<p>А.</p> <p>Абели 18</p> <p>Абели 41</p> <p>Авяноста 12</p> <p>Алезово 25</p> <p>Александровская юі</p> <p>Александровское 148</p> <p>Алка 67</p> <p>Альжутаны 13</p> <p>Андреево 80</p> <p>Андрунишки 89</p> <p>Андруны 108</p> <p>Андруцышки 60</p> <p>Автодобе 85</p> <p>Антолежи 91</p> <p>Антолепты 14</p> <p>Антоплашокъ 95</p> <p>Антопусине 145</p> <p>Антотыльцы 95</p> <p>Антрине 145</p> <p>Антузово 17</p> <p>Аргива 69</p> <p>Артеле 145</p> <p>Аужели 28</p> <p>Ауксуды 72</p> <p>Аукштупы 42</p> <p>Аукштъ-Ишлины 145</p>	<p>Б.</p> <p>Бабишки 1</p> <p>Бавки 48</p> <p>Бакайни 110</p> <p>Бакшаны 25</p>	<p>і</p> <p>Балеле 23</p> <p>І Балушки 48</p> <p>Бахматы 9</p> <p>Бачайце 57</p> <p>Бибирве 134</p> <p>Бебярве 135</p> <p>Бегевишки 24</p> <p>Бежды 134</p> <p>Бейсагола 108</p> <p>Беликись 12</p> <p>Бельведерь 130</p> <p>Бельмовтъ 3</p> <p>Бержи 110</p> <p>Бернатовъ 66</p> <p>Берте 112</p> <p>Бетигола 128</p> <p>Биржи 26</p> <p>Биржулавки 139</p> <p>Бирьягола 37</p> <p>Бобты 120</p> <p>Богушйшки 20</p> <p>Божи 25</p> <p>Божья Воля 129</p> <p>Болели 94</p> <p>Бондзи 134</p> <p>Борвидзи 59</p> <p>Борвойня 37</p> <p>Бордзе 59</p> <p>Бордзе-Біаты 143</p> <p>Боркойни 109</p> <p>Ботоки 144</p> <p>Брокоры 148</p> <p>Брушки 140</p> <p>Брызги 22</p>	<p>Б</p> <p>Бряславъ 3</p> <p>Бужаны 65</p> <p>Бужа (оз.) 3</p> <p>Буйвидзи 53</p> <p>Буконтышки 124</p> <p>Бурбишки 137</p> <p>Бурдайце „ 125</p> <p>Буятышки 12</p> <p>Быкяны 12</p> <p>Былинскъ 85</p> <p>Бѣлевичи 133</p> <p>Бѣлозеришки 118</p> <p>Бѣлуны 17</p>	<p>в.</p> <p>Вадвы 40</p> <p>Вазгели 15</p> <p>Вазгели 85</p> <p>Вайгово 55</p> <p>Вайни 82</p> <p>Вайце 139</p> <p>Варгули 95</p> <p>Варколи 75</p> <p>Варславъ 14</p> <p>Вевиржаны 81</p> <p>Вегеры 62</p> <p>Векшни 63</p> <p>Веліоны 131</p> <p>Вельжи 104</p> <p>Велькутаны 85</p> <p>Вельпесе 126</p> <p>Венцкя 148</p> <p>Вепры 99</p> <p>Веступы 91</p>	<p>Видзерги 57</p> <p>Вндзскій Дворъ 6</p> <p>Видзы 6</p> <p>Видукли 143</p> <p>Вижуны 86</p> <p>Викуны 85</p> <p>Вилейки 14</p> <p>Вилкомирь 96</p> <p>Вильки 122</p> <p>Вилькиниче 147</p> <p>Вирбалишки 41</p> <p>І Вискупйшки 81</p> <p>Виткуны 9</p> <p>І Вишнево 9</p> <p>і Вобольники 25</p> <p>і Водагъ 70</p> <p>і Водгины 134</p> <p>і Возбуты 111</p> <p>і Войдзе 125</p> <p>І Войнекапы 50</p> <p>Войнишки 105</p> <p>Войнотышки 112</p> <p>Нойтехуны 111</p> <p>Войткушки 98</p> <p>! Волтувы 95</p> <p>Волунге 17</p> <p>Воржи 94</p> <p>Ворни 59</p> <p>Вочгиры 146</p>	<p style="text-align: center;">Г.</p> <p>Габріелишки 134</p> <p>Гайгали 43</p>
---	--	---	--	---	---	---

Гайговъ 43		Жадейки 80	
Гайджгаль 22		Жадзюны 30	К.
Гайджупе 44	Д	Жвагине 80	Ксавлишки 34
Гайлюны 39	Дабкишки 142	Жверине 4	Кадугине 145
Гайлянце 99	Дарги - Подвор-	Жвирбле 138	Кайрн 107
Гальмине 11	ники 140	Жебры 125	Кальницы 138
Ганушишки 22	Датново 112	Жеймеле 52	Карашели 34
Гаркойце 143	Даукяюны 49	Жеймы 116	Карпишки 37
Гастоголе 38	Даукшиголь 34	Жидыки 70	Каупы-Скирмун-
Гаудуци 78	Даурторы 134	Жили 25	тышки 59
Гачаны 37	Даціаны 142	Жмуйдки 95	Ксауши 97
Гедыкіт 82	Дварвицы 82	Жогине 126	Квесы 122
Гелбани 36	Дворвице 143	Жораны 74	*вѣтки 23
Гергале 140	Девойтанцы 1-е	Жувиники 30	Кебишки 145
Герджели 55	и 2-е 83	Жукайце 146	Кейданы 112
Гиволи 63	Дегене 24		Кейды 2-е 62
Гикань 23	Дегуце 145		Кельмы 125
Гильвичи 57	Дегуци 11		Кемеры 108
Гинкуны 30	Дербуты 129		Кемишки 22
Гинтелишки 76	Дервини 17		Кемяны 51
Гирдвойне 145	Джугиняны 61		Керданы 49
Гирдышки 141	Дмитровъ 72		Кережи 62
Гирники 131	Добейки (лѣсь) 53		Керели 43
Гирстейка 25	Довборы 64		Княжина 3
Гирсуды 48	Довскуры 124		Кибуры 51
Гиртоколь 134	Дольняя Ованта 91		Кивиле 147
Голкайце 145	Донкитлавки 142		Кяркле 85
Голубишки 17	Дорбяны 72		Кирмелине 39
Гондынга 75	Дрижи 139		Кирьяновцы 118
Горжды 79	Дрисвяты 4		Кійвіели 71
ГорныеКопли 114	Друсейки 26		Клавине 85
Гостеляны 83	Друска 88		Коварскъ 93
Гравжишки 125	Дсесюкишки 91		Ковна 102
Гражишки 16	Дубурайцы 17		Ковше 140
Граужи 33	Дудлавки 146		Ковшеники 6
Грибжаны 79	Дукшты 8		Кокша 87
Гритышки 17	Дусяты 15		Колнодексня 21
Грубы 22	Дыдзюле 133		Колнорацінь 21
Груже 47	Дырваны 39		Колнуэ 145
Груздзи 29	Дыцады 22		Колняны 136
Гуделе 95	Дычнрудели 42		Колонишки 1
Гуделе 136			Колтыняны 140
Гульбины 49	Е.		Комаи 87
Гурка 53	Елеонорово 132		Константиново 97
Гутовцы 14			Константиново 138
Гучкомле 130	Ж.		Конюхи 132
Гялово » 129	Жабишки 27		Копцы 139
	Жагоры 54		Корейвишки 34
		И.	
		Ивангяны 143	
		Иждяги - Пляте-	
		ришки 146	
		Иллоки 69	
		Ильчуны 44	
		Имбары 77	
		Имброды 17	
		Импильты 72	
		Индрюны 22	
		Индыки 55	
		Инкуны 25	
		І.	
		Іоганишкеле 39	
		Іоданцы 88	
		Іодкаймы 134	
		Іотканы 41	

Коркляны124	Лидовяны126	Можаны 7	Ольсяды 67
Кормялово . 101—2	Лижн 142	Молдачаны. . . . 39	Оникшты 90
Корцяны 78	Ликалувка 42	Монжегалишки . 26	Опса 5
Нрасногорка i	Линково. 38	Монкишки 140	Островъ 26
Краушишки 50	Линшели 56	Монтаришки. . . . 54	Оступы. 91
Кревейни 42	Липолаты 6	Монтышки 139	
Крѣтингенъ 73	Лихцяны.128	Морозовка 6	П.
Крикли 57	Лобарди. 137	Москвице 15	Павляйцы 82
Криничино 49	Лойце 40	Мостице 1-е . . . 1	Пакальнишки. . . 35
Крожи. 124	Лойце 97	Мосяки109	ГГакальнитки. .107
Кроки. m	Лукники. 60	Моцкайце 82	Пакалышшки. . 129
Крошты 22	Лукша 1	Мумойни 114	Паколыш 97
Крщепншки 98	Лупони 29		Палепе 97
Крыли. 88	Лучаны 130	н .	Палечи 34
Кунигишки 88	Лушбяли 39	Наденшки • 25	Папарце 146
Купишки 42	Людвиново. . .114	Напрп 17	Папудт 107
Кураны 18	Ляли. 125	ііаргяллы 81	Парія 98
Куркленцишки . 94		Нарейканы 34	Паровицы 26
Нуркли. 92	м .	Наркишки 146	Пачайце 146
Курмайцы . 64 и 73	Магуци 10	Наркуны 20	Пашкайцы . . .128
Куртовяны . . .123	Мажинты . . .144	Наркуны 85	Пашкине146
Куршаны 57	Мажутышки . . 26	Наруны 12	Пашкиры 146
Курше 126	Малыя Семенишки 90	Нарушели 36	Пеланишки . . . 38
	Малятышки . . . 45	Наусъды.148	Пелдзюны 134
л .	Мамайцы. 30	Нацюны 52	Пелише 44
Лабедзи 41	Манкуны 133	Невораны 65	ГПепаліі108
Лаздуняны . . .147	Манулишки . . . 17	Немейкшупы . . . 50	Петервины 50
Лапкальни . . .139	Марговяны 12	Нетаны 121	Петрашуны 20
Лапкальне 125	Мартынишки. . . 24	Новики 24	Іетрикайце . . .125
Лапы 108	Масяце 97	Новики 45	Пиликольне . . . 99
Латвель 26	Мадуйце 79	Ново - Александровскъ ю	Иилсуды140
Лаудыйіки 35	Машканцы 19	Новое Мѣсто . . . 107	Пилькишки 17
Лаукменишки . . 41	Машни 38	Номиники 29	Пиляны108
Лаукоголь'. . . . 95	Медингяны. . . . 79	Нормюни114	ппляны i11
Лаукстени 12	Медынишки . . . 37	Нуровляны... . 4	Пиплишки 148
Лаукпяны. 19	Межуны 49		Плавки i11
Лаукцяны 148	Мейшакулы . . . 91	О.	Плавшишки . . . 37
Лебедзе 130	Миганцы. 47	Обхарты 12	Племборгъ . . .129
ЛейшкоГше. . .134	Мизеры 3	Ованты 91	Плики. 25
Леляны 80	Микайце 134	Юдахово 143	Плотели 76
Леонишки 103	Миколаюнцы . . . 4	Южитаны.111	Плунгяны 75
Леонполь. 97	Миличи 27	Юкмяны. 62	Пнева. 45
Леплавки 66	Милюііцы 17	Юкниста. 21	Поажеры 135
Лепши. 104	Милюны 24	Юлоты. 88	Поалоне 130
Лиган. 11	Мііікуны. 16	Олукияны. 103	Побебирве „ . . . 134
Лиголувка 17	Мишкишки 95		Ііобойскъ 38
/Иигумы 32	Мовли. 115		Поболе 122

Повидовье 134	Попиле 124	Раткупи 16	Селки 4
Повидовье 135	Попили 43	Ращишки 3	Сербенты 145
Повидовье 146	Попорци 68	Ревай - аушгиры 124	Серейки 32
Повижуны 22	Прраве 27	Рекеци 58	Сесики115
Повишче 146	посволь 47	Ремейжаны . . . 109	Скабори 137
Повондене 59	Посруе 67	Ремейки 25	Скавдвиле143
Погегола 45	Потрушле 128	Ремигола 109	Скардупе133
Погернедуце . . . 55	Иотумшале 55	Ренсти137	Скворбы 44
Погиры113	Поужоли 94	Р и м п и 23	Скемы108
Погриби140	Іюци82	Рипейки 26	Скемяны 91
Погулянка125	Пошалтоне . . . 145	Ряштовяны . . . 75	Скеры70
Подворники 89	Пошуве83	Рогово103	Скомонты 82
Подворники 140	Пошушве111	Рожайце133	Скопишки 40
Подевице138	Пошушве 118	Рождественское. 94	Скребины юо
Подзюны 1-е . . . 51	Пошушве129	Розалино 37	Снробатышки . . . 50
Подисна7	Поѣхалишки . .133	Ропаны38	Славянтишки . . 42
Подобрине 82	Поюре148	Россиены145	Слободка 2
Подубись123	Поюры142	Рубайцы 139	Смильги 36
Поезеры140	Прейчуны 34	Рудайцы 73	Смолвы9
Пожевишки 41	Прены140	Рудзе134	Смульки 85
Поіосце105	Прибытки 74	Рудзишки146	Соленики 99
Покалнуйе145	Придатки 74	Руки111	Сологубишки . . 16
Покаркле129	Пришмонти . . . 73	Рукли85	Солоки12
Покачини 17	Провидзы 93	Рукшне136	Соломянка121
Іюкернишки 12	Пужуки125	Румшышки 83	Сонгайлишки . . 114
Покершине 11	Пузынишки . . . 39	Рунянцы 91	Сбткальне 124
Покершне75	Пузыры3	Рулейки135	Спесмей 25
Поклебаки 56	Пунделево142	Руришки 97	Словки57
Поклебаки 57	Пункайма132	Рустейки 9	Спокойность . . 56
Поклеве34	Іюпаны43	Рыгмонтышки . . 26	Справдзи 80
Поккодзюпе 45	Пурпншки 16	Рымшаны 7	Средники 130
Іюкольне85	Путкали71	Рынгояны 57	Стогяны114
Покревно18	Путкуны 88	Рявдяны 57	Стожуны 26
Покрой34	Путры133		Стражди 25
Полавень 24	Пушолаты 39		Сгрумильцы . . . 19
Полепе119		с .	Стурогейбаны . . 21
Поляндры135		Савиданцы 98	Стуци13
Помитве132	Равгишкя 1	Сакишки 8	Субочь44
Помпяны46	Равдоняны132	Саланты 77	Сугннты 62
Помуше38	Равки82	Салеце97	Судейки 85
Поневѣжь 106	Равшишки 23	Саломестье . . . 26	ІСуптупе 9
Понедѣли 24	Рагиняны 35	Сандронншки . . 26	Сурвилишни . . . 110
Понѣмунекъ . . . 19	Радейки 85	Сарве111	Сурдеги 86
Понѣмунь 22	Радзивилишки . 26	Сартыники147	Суткуны 30
Поольсе134	Радзивилишки . . 33	Свикщаны 4	Сымане23
Попелп18	Радыше16	Свиле28	Сырутаны 85
Попель27	Ракишки 20	Свилн25	Сѣменишки . . . 84
Попеляны 58	Ракишки 23	Сегутаны 34	Сяды68

<p>Т.</p> <p>Таврогина 13 Тавропили 13 Татаровщина. . . . 3 Таурогень. . . . 142 Тверь 74 Тельши 61 Тенени. . . . 148 Тиктоголь. . . . 44 Титаны. . . . 39 Товяны 94 Толуше 55 Торбиня 133 Тракине 134 Трашкуны. . . . 105 Трейги 138 Тумолино. . . . 8 Тылтышки 11 Тыркшли 64 Тытвидышки . . . 56</p> <p>У.</p> <p>Угяны 128 Ужакмене 146 Ужболь 110 Ужганче 56 Ужубале 22 Ужукапе 50 Упита 107 Упсболе 122 Утяны 85 Ушполь 84</p>	<p>Ф.</p> <p>Флоріанишки. . . 125</p> <p>Х.</p> <p>Хоронжишки. . . 104 Хоронжишки. . . 140</p> <p>Ц.</p> <p>Цѣпишки 40</p> <p>Ч.</p> <p>Чадосы. . . . 22 Чекишки. . . . 130 Чепенишки. . . . 98 Черноморды . . . 2 Чижелишки 9 чипяны. . . . 25</p> <p>Ш.</p> <p>Шавкоты. . . . 126 Шавкяны 56 Шавли 9 Шавли 31 Шавляйцы . . . 117 Шавляны 117 Шадвидзе 125 Шадовишки . . . 125 Шакарне. . . . 51 Шаколевщина . . 3 Шалтени. . . . 3 Шапалишки . . . 135</p>	<p>Шапалишки . . . 146 Шаркюны 23 Шаты. . . . 114 Шауры. . . . 3 ИҮабишки 91 Швекшни 82 ИҮвойники 36 Шекишки 135 Шидлово 126 Шилели. . . . 139 Шили. . . . 148 Шилинись 14 Шилишки 134 Шиляны 57 ИҮмайцы 128 Шиманцы 43 Шиманцы 50 Шимкайце 135 Шимкуры 115 Шкуды. . . . 71 Шнюкшты 17 Штаранцы 16 Шупары 82 Щурайце. . . . 74</p> <p>Ъ.</p> <p>Ъздайцы 72</p> <p>Э.</p> <p>Эйрагола 129 Эоралишки. . . . 109 Эржвилки 146 Этыкавце. . . . 97</p>	<p>Ю.</p> <p>Юдзы. . . . 148 Юдки 22 Юдыки. . . . 56 Южинты 16 Юнкуны 18 Юрбургъ 136 Юргайцы. . . . 30 Юргишки 134 Юцайце 82 Юшкайце 143 Юшкайце 148 Юшканы 85</p> <p>Я.</p> <p>Явойши 145 Явтоки. . . . 64 Явчики 122 Ягелайце 128 Яканы. . . . 12 Якубово 79 Якшты. . . . 143 Янишки 17 Янишки. . . . 53 Янипіки 93 Яново. . . . 100 Янополь 59 Ясвиланцы . . . 105 Ясвойни 119 Ясишки 26 Ясногорка 119 Ясногорка. . . . 127 Ясюкишки. . . . 25</p>
---	---	---	---

АРХЕОЛОГИЧЕСКАЯ КАРТА КОВЕНСКОЙ ГУБЕРНИИ

Сост. В. В. Покровский
1899 г.

ОБЪЯСНЕНИЕ ЗНАКОВЪ

- Первоисточная стоянка.—Station préhistorique.
- Валь.—Rempart.
- Гора, городище, окоп, замок и т. п.—Restes des anciennes villes, fortifications, chateaux etc. (Gordisché).
- Подземелье, пещера, подземный ход.—Souterrain, grotte, galerie souterraine.
- Курганъ.—Tumulus.
- Могильникъ, кладбище.—Cimetière.
- Находка предметовъ каменнаго вѣка.—Objets de l'âge de la pierre.
- Находка костей.—Ossements.
- Находки преимущественно желѣзныхъ и бронзовыхъ и разн. другихъ предметовъ.—Trouvailles des objets principalement en fer et en bronze.
- Находка монетъ, кладъ.—Monnaie, trésor enfoui.
- Камень.—Pierres.
- Камень съ рисункомъ, съ надписями.—Pierres gravées.
- Старинная дорога.—Ancienne voie.

Количество однородныхъ знаковъ въ одномъ мѣстѣ указывать число ихъ находокъ обозначаемыхъ этими знаками предметовъ въ районѣ этого мѣста.



Carte archéologique
du gouvernement de Kovna

Масштабъ: въ англійскомъ дюймѣ—десять верстъ

BIBLIOTEKA

I
H
K
M

IV 112