

**POLISH ACADEMY OF SCIENCES INSTITUTE OF GEOGRAPHY**

**Dokumentacja Geograficzna Nr 1**

# **NATIONAL AND REGIONAL ATLASES**

**Sources, Bibliography, Articles**

**Prepared by**

**Jolanta Drecka, Halina Tuszyńska-Rękawek**

**under the Direction of Stanisław Leszczycki**

**Warsaw 1964**



POLISH ACADEMY OF SCIENCES INSTITUTE OF GEOGRAPHY

Dokumentacja Geograficzna Nr 1

# NATIONAL AND REGIONAL ATLASES

Sources, Bibliography, Articles

Prepared by

Jolanta Drecka, Halina Tuszyńska-Rękawek

under the Direction of Stanisław Leszczycki

Warsaw 1964

<http://rcin.org.pl>

## KOMITET REDAKCJI:

Redaktor Naczelny: K. Dziewoński  
Członkowie Redakcji: J. Kobendzina, L. Ratajski, Fr. Uhorczak  
Sekretarz Redakcji: Ł. Górecka  
Rada Redakcyjna: J. Barbag, J. Czyżewski, K. Dziewoński, J. Dylik, R. Gałon, M. Klimaszewski, M. Kiełczewska-Zaleska, S. Leszczycki, A. Malicki, B. Olszewicz, A. Zierhoffer

---

Redaktor techniczny: W. Spryszyńska

Nakład 900 egz. Obj. 9,75 ark. druk.

---

Adres Redakcji: Instytut Geografii PAN, Warszawa,  
Krakowskie Przedmieście 30

---

Warszawska Drukarnia Naukowa. Zam. 208/64

<http://rcin.org.pl>

## LIST OF COLLABORATORS

- AARIO, Leo. Prof. Dr. Head of the Department of Geography Helsinki University. Hallituskatu 11—13. Helsinki. Finland.
- AHMAD, Nafis. Prof. Dr. Head of Department of Geography University of Dacca. Ramna, Dacca 2. Pakistan.
- ALMEIDA, Antonio de. Prof. Dr. Secrétaire Général de la Société de Géographie de Lisbonne. Av. Guerra Junqueiro 11—50 Dt. Lisboa. Portugal.
- AMER, Mustafa. Prof. Dr. University of Cairo. President Geographical Society of Egypt. 8 Salamlek Str. Garden City. Cairo. Egypt.
- AMIRAN, David H. K. Prof. Dr. Department of Geography. Hebrew University of Jerusalem. Israel.
- ARVANITIS, Epaminondas. Prof. Vice-Président de la Société Hellenique de Géographie et Vice-Président de la Commission Géodesique et Géophysique de la Grèce. Rue Parmou 72, Athènes. Grèce.
- BAKKER, J. P. Prof. Dr. Fysisch-Geografisch Laboratorium van de Universiteit. Sarphatistraat 221, Amsterdam C. Nederland.
- BASSOLS Batalla, Angel. Prof. Dr. Investigador Científico en Geografia Economica Universidad Nacional de Mé-

- xico. Unidad Esperanza, Departamento 332, Calles Petén. y Ycosos. México, D. F. México.
- BOBEK, Hans. Prof. Dr. Obmann d. Kommission für Raumforschung der Österreichischen Akademie der Wissenschaften. Wien. Dr. Karl Luegerring 1. Wien I. Austria.
- CEGMID Š. Prof. Director of Geography and Permanently Frozen Ground Institute of Mongolian Academy of Sciences. Ulan-Bator. Mongolian D. R.
- CHATTERJEE, Shiba Prasad. Prof. Dr. Department of Geography Calcutta University. Member of the Commission on National Atlases of the IGU. New Science Building 35 Ballygunge Circular Rd. Calcutta 19. India.
- CHEN Shu-peng. Prof. Dr. Chinese Academy of Sciences. Institute of Geography. Jungkwangtsung, Peking-West. China.
- CRONE, Gerald Roe. Prof. Dr. Librarian and Map Curator, Royal Geographical Society. Kensington Gore. London S. W. 7 Great Britain.
- CUMBERLAND, Kenneth B. Prof. Vice President International Geographical Union. Department of Geography University of Auckland. Auckland. New Zealand.
- DAINELLI, Giotto. Prof. Dr. Università di Firenze. Piazza Pasquale Paoli 18. Roma. Italy.
- ERINÇ Sirri. Prof. Dr. Directorii Coğrafya Enstitüsü Istanbul Universitesi. Beyazit. Istanbul. Turkey.
- FONCIN, Mariam Mlle. Conservateur, Département des Cartes et Plans, Bibliothèque Nationale. 1, rue Michelet, Paris 6<sup>e</sup>. France.
- GUIMARAES, Fabio M. S. de. Prof. Président de la Commission de Géographie de l'Institut Pan-Américain de Géographie et Histoire. Av. Atlantica, 3170 — Ap. 30, Copacabana, Rio de Janeiro. Brazil.
- HEDBOM, Olof. Kartredaktör. Aktiebolaget Kartografiska Institutet. Corresponding Member of the Commission on National Atlases of the IGU, Vasagatan 16, Stockholm C. Sweden.

- HAUGHTON, Joseph Pedlow. Prof. Dr. Department of Geography. University of Dublin. Trinity College. Dublin 2. Ireland.
- IANOVICI, V. Prof. Dr. Director Institutul de Geologie și Geografie. Academia Republicii Populare Române. Str. Dr. Burghеле nr 1, București 20. Rumania.
- ILEŠIČ, Svetozar. Prof. Dr. Filozofska Fakulteta, Oddelek za Geografijo. Ljubljana, Aškerčeva c. 12. Jugoslavia.
- IMHOF, Eduard. Prof. Dr. Director of Cartographical Institute of Swiss Federal Technical University. Member of the Commission on National Atlases of the IGU. Leonhard-Strasse 33. Zürich. Switzerland.
- INCHAUSPE, Osvaldo. Professor of Argentine Economic Geography of the School of Economic Sciences of the Cuyo University. Calle Martinez de Rosas n° 2177. Mendoza. Argentine.
- KHAN, Mohammed Halim. Prof. Dr. Head of the Department of Geography. Gadajah Mada University. Jogjakarta. Indonesia.
- KUCHAR, Karel. Doc. Dr. Vedouci Katedry Kartografie a fyzické geografie na přírodovědecké fakultě University Karlovy. Membre correspondant de la Commission des Atlas Nationaux de l'UGI. Albertov 6, Praha 2. Czechoslovakia.
- LEHMANN, Edgar. Prof. Dr. Director of the Institute of Regional Geography. Corresponding Member of the Commission on National Atlases of the IGU. Alfred-Kästner-Str. 1. Leipzig S 3. Germany.
- LIBAULT, Charles Octave André. Professeur l'École Supérieure de Cartographie Paris. Membre correspondant de la Commission des Atlas Nationaux de l'UGI. 35, Bd St. Gernain. Paris V<sup>e</sup>. France.
- LUNA, Telesforo W. Jr. Prof. Dr. Department of Geology and Geography — College of Arts and Sciences—University of the Philippines. Doliman Post Office. Rizal. Philippines.

- MAURER, G. Prof. Institut Scientifique, Rabat. Compte Chèque Postal. Rabat 715—39. Morocco.
- MASSIP Y VALDÉS, Salvador. Prof. Dr. Professeur de Géographie de l'Université de la Habana. Avenida 9 N° 8402, La Habana. Cuba.
- MOUSSLY, Nazim. Prof. Dr. Département de Géographie, Université de Damas. Syria.
- NICHOLSON, Norman L. Dr. Director of Geographical Branch. Department of Mines and Technical Surveys. Corresponding Member of the Commission on National Atlases of the IGU. 601 Booth Str. Ottawa. Canada.
- NIELSEN, Niels. Prof. Dr. Director Geografisk Institut, Københavns Universitet. Strandboulevarden 32, København Ø. Denmark.
- OGASAWARA, Yoshikatsu. Chief Inspector. Geogr. Survey Inst. Ministry of Construction. Corresponding Member of the Commission on National Atlases of the IGU. 7 — 1000, Kamimeguro, Meguro-ku. Tokyo. Japan.
- PAK CHE HOON. Head Cabinet of Geography Academy of Sciences. Pyong Yang, Central rayon. North Korea.
- PENTCHEV, Petr. Docent à l'Université de Sofia. Secrétaire du Comité National Géographique de Bulgarie de l'UGI. 3, Rue Benkowski, Sofia. Bulgaria.
- PLUMB, Trevor William. Senior Research Officer Resources Information and Development Branch. Dep. of National Development. Corresponding Member of the Commission on National Atlases of the IGU. c/o Department of National Development Canberra A.C.T. Australia.
- RADÓ, Sándor. Prof. Dr. Université „Karl Marx” à Budapest. Président du Comité de Géographie de l'Académie des Sciences de la Hongrie. Membre de la Commission des Atlas Nationaux de l'UGI. Dimitrovtér 8, Budapest IX. Hungary.
- SALICHTCHEV, Konstantine Alexéévitch. Prof. Dr. Professor of Geography of the Moscow States University. Chairman of the Commission on National Atlases of the IGU.



Department of Geography. Moscow University. Lenin-Gory, Moscow V—234. USRR.

SCHLENGER, Herbert. Prof. Dr. Director of Geographical Institute Kiel University. Forstweg 73<sup>a</sup>, Kiel. Germany.

SØYLAND, Anders. Cand. Phil. Librarian and Map Curator, Universitets Library, Oslo. Universitetsbiblioteket, Drammensvein 42<sup>B</sup>, Oslo. Norge.

TULIPPE, Omer. Prof. Dr. Université de Liège. Secrétaire du Comité National Belge de l'UGI. Membre de la Commission des Atlas Nationaux de l'UGI. 7, Place du XX Août, Liège. Belge.

VÁZQUEZ MAURE, Francisco. Prof. Dr. École Supérieure de Cartographie à Madrid. Membre correspondant de la Commission des Atlas Nationaux de l'UGI. Valverde 20, Madrid. Spain.

VU-VĂN VIỆT. Chargé du cours de cartographie à la Section de Géographie de l'Institut Pédagogique de Hanoi. Hanoi. Viet Nam.

WILLATS, Edward Christie. Dr. Principal Research Officer at the Ministry of Housing and Local Government, London. Corresponding Member of the Commission on National Atlases of the IGU. „Bentboughs”, Horton, Slough/Buckinghamshire. Great Britain.

YONGE, Ena L. Prof. Dr. Map Curator, American Geographical Society. Brodway at 156<sup>th</sup> Str., New York 32, N. Y. USA.

Faint, illegible text, possibly bleed-through from the reverse side of the page.

## CONTENTS

Preface . . . . .	13
Предисловіе . . . . .	16
Sources . . . . .	19
Bibliography of atlases . . . . .	23

### EUROPE:

Albania . . . . .	25
Austria . . . . .	25
Belgium . . . . .	29
Bulgaria . . . . .	30
Czechoslovakia . . . . .	30
Denmark . . . . .	32
Finland . . . . .	33
France . . . . .	35
Germany . . . . .	37
Great Britain . . . . .	43
Grece . . . . .	45
Holland . . . . .	45
Hungary . . . . .	46
Italy . . . . .	47
Jugoslavia . . . . .	47
Norway . . . . .	48
Poland . . . . .	48
Portugal . . . . .	54
Romania . . . . .	55
Spain . . . . .	56
Sweden . . . . .	56

Switzerland . . . . .	57
U.S.S.R. . . . .	58
Europe — General . . . . .	70

**AFRICA:**

Algeria . . . . .	72
Basuto . . . . .	72
Burundi . . . . .	72
Cameroon . . . . .	73
Congo . . . . .	73
Egypt . . . . .	74
Ghana . . . . .	74
Kenya . . . . .	75
Marocco . . . . .	75
Nigeria . . . . .	76
Rhodesia and Nyasa . . . . .	76
Ruanda . . . . .	76
Sierra Leone . . . . .	77
Tanganyika . . . . .	77
Tunisia . . . . .	77
Uganda . . . . .	77
Union of South Africa . . . . .	78
Africa — General . . . . .	78

**AMERICA:**

**North America:**

Canada . . . . .	81
Greenland . . . . .	83
United States . . . . .	83

**Central America:**

Costa Rica . . . . .	89
Cuba . . . . .	89
Dominican Republic . . . . .	89
Guatemala . . . . .	90
Honduras . . . . .	90
Mexico . . . . .	90
Panama . . . . .	91
Salvador . . . . .	91

**South America:**

Argentina . . . . .	92
Brazil . . . . .	92
Colombia . . . . .	93
Peru . . . . .	93
Venezuela . . . . .	93
South America — General . . . . .	91

**ASIA:**

Ceylon . . . . .	95
China . . . . .	95
India . . . . .	97
Indonesia . . . . .	100
Iraq . . . . .	101
Israel . . . . .	101
Japan . . . . .	102
Korea . . . . .	102
Liban . . . . .	102
Mongolia . . . . .	102
Pakistan . . . . .	103
Philippines . . . . .	103
Syria and Liban . . . . .	103
Turkey . . . . .	104
Viet-Nam . . . . .	104
Asia — General . . . . .	105

**AUSTRALIA AND OCEANIA:**

Australia . . . . .	106
New Guinea . . . . .	108
New Zealand . . . . .	109

Articles . . . . .	111
Index of Names . . . . .	141
Index of Geographical Names . . . . .	149
Maps	

100  
101  
102  
103  
104  
105  
106  
107  
108  
109  
110  
111  
112  
113  
114  
115  
116  
117  
118  
119  
120

1. The first part of the book is devoted to a general survey of the history of the world, from the beginning of time to the present day. It is written in a simple and clear style, and is suitable for the use of students in schools and colleges.

INDEX

Africa  
Asia  
Australia  
Europe  
North America  
South America  
The Middle East  
The Pacific  
The Arctic  
The Antarctic  
The Tropics  
The Equator  
The Tropic of Cancer  
The Tropic of Capricorn  
The Prime Meridian  
The International Date Line  
The Great Circle  
The Small Circle  
The Zenith  
The Nadir  
The Equinox  
The Solstice  
The Equinox of the Vernal  
The Equinox of the Autumnal  
The Solstice of the Summer  
The Solstice of the Winter

APPENDIX

1. The first part of the appendix is devoted to a general survey of the history of the world, from the beginning of time to the present day. It is written in a simple and clear style, and is suitable for the use of students in schools and colleges.

2. The second part of the appendix is devoted to a general survey of the history of the world, from the beginning of time to the present day. It is written in a simple and clear style, and is suitable for the use of students in schools and colleges.

## PREFACE

In accordance with the resolution of the Commission on National Atlases of the IGU approved during its meeting in Moscow, on August 11—20, 1958 — the Institute of Geography of the Polish Academy of Sciences in Warsaw had prepared, under the editorship of Prof. Dr. S. Leszczycki, a bibliography of national atlases, under the title "National Atlases, Sources, Bibliography, Articles", which was presented at the XIX International Geographical Congress held in Stockholm, in 1960.

The above-mentioned publication comprised: 1. index of the sources used (22 items), 2. bibliography of national atlases with reviews published in the years 1900—1959 (altogether 130 items), 3. bibliography of selected articles dealing with the problems of national atlases for the years 1900—1959 (altogether 90 items).

Out of the total number of 130 atlases included in the bibliography only 40, i.e. 30% corresponded to the criteria of national atlases as defined in the articles of S. Leszczycki, K. A. Salischev and O. Tulippe. The remaining atlases included in the bibliography had certain features in common with those of national atlases and could — in a way — form substitutes for them.

The bibliography has been compiled in a comparatively short time and it has been based exclusively on the carto-

graphic collections of the Polish libraries. Descriptions of numerous atlases must have been prepared, of necessity, on the basis of bibliographical sources quoted in the first part of the publication. This caused serious disproportions as between data relating to some countries. For some countries we had been able to compile a large number of atlases whereas for others — only few due to the lack of data. Besides, the descriptions of the atlases contained some unintentional mistakes.

On the basis of an agreement with the Commission on National Atlases of the IGU — the Institute of Geography of the Polish Academy of Sciences started, in 1962, the preparation of a new edition of the bibliography of national atlases enlarging its scope by including in the material also regional atlases and extending the period up till 1962. This enlarged edition of the bibliography is to be presented at the XX International Geographical Congress to be held in London, in 1964.

The editorial work at the second edition of the bibliography had to fulfil three tasks: 1. to amend the data given in the first edition and to make the information on national atlases actual as for 1962; 2. to include in the bibliography: a) regional atlases whose contents comprise the complex of problems and thus: geographical environment, population relations and economic life of a given region and even of a small country, b) similar atlases of parts of continents, those comprising several states eventually those of oceans; 3. to enlarge the bibliography of articles by including in it the articles dealing with regional atlases and to extend the information on national atlases up till 1962.

The Editorial Committee decided to include in the "Bibliography" also atlases dealing with specific problems e.g.: physiography, population, administrative-political divisions or for school purposes, provided that they deal with the subject on maps containing the background elements of geo-



graphical environment and are in most cases the only existing atlases of the given country.

Atlases published for propaganda purposes and those of a very low cartographic standard were omitted.

Atlases dealing with a particular state and published outside its boundaries, as e.g. the atlases of the Soviet Union, have been placed in a separate group following the national atlases. Similarly atlases comprising several states or parts of continents have been given separately, after the atlases referring to the respective continent.

The data compiled and elaborated on the basis of the Polish cartographic collections were sent by the Institute of Geography PAN to the members of the Commission on National Atlases of the IGU of respective countries and also to the persons working in the field of national and regional atlases (altogether to 49 persons in some dozens of countries), requesting their revision, amendments and supplements.

The Institute of Geography has received 31 replies to these inquiries. Lack of answer has been considered as an approval of the sent material.

All the critical remarks, supplements and corrections have been included in the following bibliography of both national and regional atlases and articles referring to them.

The Institute of Geography of the Polish Academy of Sciences is grateful to all the persons who participated in the preparation of the present edition of the "Bibliography". Special thanks are to be expressed to Prof. K. Kuchař, Prof. K. A. Salishchev and Prof. E. L. Yonge for their contribution to this work.

This bibliography was prepared by a group of scientific workers of the Institute of Geography of the Polish Academy of Sciences: J. Drecka, B. Kawecka, J. Kobendzina, S. Leszczycki, J. Sielużycka, H. Tuszyńska-Rękawek, B. Winid.

## ПРЕДИСЛОВИЕ

Согласно решению Комиссии национальных атласов МГС, принятому на заседании в Москве II-20.VIII.58 г., Институт географии Польской Академии наук подготовил на XIX Международный географический конгресс в Стокгольме в 1960 г. библиографию национальных атласов, изданную под заглавием „National Atlases. Sources, Bibliography, Articles.” под редакцией проф. д-ра С. Лещицкого.

Библиография охватывала: 1. Список использованных источников — 22 поз.; 2. библиографию национальных атласов, изданных в период с 1900 по 1959 г. вместе с рецензиями, итого 130 поз.; 3. библиографию избранных статей, касающихся проблематики национальных атласов, изданных в период с 1900 по 1959 г., итого 90 позиций.

Из 130 атласов, учтенных в библиографии, лишь только 40 атласов, т. е. 30% соответствовало критериям принятым для национальных атласов в статьях С. Лещицкого, К. А. Салищева и О. Тюлиппа. Остальные же атласы, которые были учтены в библиографии, обладали некоторыми сходными чертами с национальными атласами и только, в некоторой степени, могли их заменить.

Библиография была составлена в довольно короткий срок и исключительно на основании польских картографических фондов. Описания многих атласов, в силу необходимости, были составлены на основании библиографических

источников, цитируемых в первой части издания. Это и явилось причиной больших диспропорций в изданной библиографии. Например, для некоторых государств было приведено довольно большое количество атласов, для других же, из-за отсутствия данных, меньше количество. Кроме того, описания атласов содержали довольно большое количество ошибок.

Институт географии ПАН, по согласованию с Комиссией национальных атласов МГС, приступил в 1962 году к подготовке нового издания библиографии национальных атласов, увеличивая объем обрабатываемого материала — учитывая региональные атласы и обрабатывая материалы за период с 1900 по 1962 г. включительно с целью подготовки издания на XX Международный географический конгресс, который будет происходить в 1964 г. в Лондоне.

Редакционные работы над вторым изданием библиографии велись в двух направлениях: 1. исправления данных, опубликованных в первом издании библиографии внесения поправок в издаваемых в каждой стране национальных атласах по состоянию на 1962 год; 2. включения в библиографию: а) региональных атласов, содержание которых охватывает всю совокупность вопросов, а именно: географическую среду, население и экономическую жизнь данного района даже небольшого государства, б) аналогичных атласов, охватывающих части материков, несколько государств или даже океаны; 3. расширения библиографии статей позициями о региональных атласах, дополнения данных, касающихся литературы о национальных атласах до 1962 г.

Редакция „Библиографии” решила учитывать также те проблемные — специальные атласы: физико-географические, демографические, экономические, политико-административные и учебные, которые рассматривают данные проблемы на фоне географической среды и иногда представляют собою единственный атлас данной страны.

Не учтены атласы пропагандистские или атласы стоящие на низком уровне с картографической точки зрения.

Атласы, касающиеся определенных государств, но изданные за границей, помещены отдельно после национальных атласов.

Атласы, охватывающие несколько государств или же части материков, также были помещены отдельно после атласов каждого материка.

После разработки данных по национальным и региональным атласам, на основании польских картографических фондов, Институт географии ПАН разослал материалы по отдельным государствам, членам Комиссии национальных атласов МГС и лицам работающим в различных государствах над проблематикой национальных и региональных атласов (примерно 49 лицам) с просьбой прокорректировать и дополнить эти материалы.

Ответы с дополнениями прислало 31 лицо. В случае, если ответ не был прислан считалось, что материалы приняты и одобрены.

Нижеприведенная библиография национальных и региональных атласов и библиография статей по этим атласам, учитывает все присланные замечания, дополнения и поправки.

Институт географии Польской Академии наук выражает свою благодарность всем сотрудникам библиографии, список которых имеется отдельно, а специально проф. К. KuchaŃ, проф. К. А. Салишеву, проф. Е. L. Yonge, за их участие в издательстве Библиографии национальных и региональных атласов.

Настоящую работу выполнил коллектив сотрудников Института географии ПАН: J. Drecka, В. Kawecka, J. Kobendzina, S. Leszczycki, J. Sielużycka, H. Tuszyńska-Rękawek, В. Winid.

# SOURCES

SOURCES

- Annals of the Association of American Geographers. Minneapolis 1911—1962.
- Bibliographie Cartographique Internationale. Paris 1938—1962.
- Bibliographie Géographique Internationale. Paris 1900—1962.
- Bibliotheca Cartographica. Remagen 1957—1962.
- Centralny Katalog Kartograficzny Instytutu Geografii PAN (Central Catalog of Geographical Institut of Polish Academy of Sciences).
- Czasopismo geograficzne. Wrocław 1923—1962.
- DZIKOWSKI Mikołaj: Katalog atlasów Biblioteki Uniwersyteckiej w Wilnie ze szczególnym uwzględnieniem zbioru J. Lelewela i map Polski. Wilno 1934—1940.
- Fennia. Helsinki 1902/1903—1963.
- Geografisk Tidskrift. Kjøbenhavn 1900—1963.
- Geographisches Jahrbuch. Gotha 1903—1962.
- Geographisches Taschenbuch. Wiesbaden 1951/52—1960/61.
- Geographica Helvetica. Bern 1946—1962.
- Geographical Journal. London 1900—1963.
- Geographical Review. New York 1915—1963.
- Globen. Stockholm 1922—1962.
- HAACK — Festschrift. Kartographische Studien. Gotha 1957. Ergänzungsheft nr 264 zu Petermanns geogr. Mitt.
- International Yearbook of Cartography 1961—1962.
- Известия Всесоюзного географического общества. Москва 1900—1963.

Известия высших учебных заведений Министерства высшего и среднего специального образования СССР. Москва.

KOSACK H. P., MEINE K. H.: Die Kartographie 1943—1954. Lahr/Schwarzwald 1955 Kartographische Schriftenreihe Bd. 4. LE GEAR Clara Egli: United States Atlases. Vol. 1—2 Washington 1950.

A List of Geographical Atlases in the Library of Congress. Vol. 1—5. Comp. Philip Lee Phillips, Clara Egli le Gear. Washington 1909—1958.

MIGLIORINI E.: Guida bibliografica allo studio della geografia. Napoli 1945. Guide Bibliografice Pironti nr 1.

National Atlases. Sources, Bibliography, Articles. Completed by J. Drecka and H. Tuszyńska-Rękawek under the direction of Stanisław Leszczycki. Warsaw 1960 Polish Academy of Sciences. Institute of Geography. *Dokum. geogr.* n° 4.

Petermanns geographische Mitteilungen. Gotha 1900—1963. Polski Przegląd kartograficzny, Lwów 1923—1934.

Преображенский А. Н.: Русские экономические карты и атласы Москва 1953.

Przegląd geograficzny. Warszawa 1918—1963.

Салищев К. А.: Советские географические атласы. Москва 1955.

Сборник научно-технических и производственных статей по геодезии, картографии, топографии, аэрофотосъемке и гравиметрии. (Главного управления геодезии и картографии). Москва.

Tijdschrift van het Konink. Nederlandsch aadrijkskundig genootschap. Amsterdam 1900—1962.

Труды Московского Иститута инженеров геодезии, аэрофотосъемки и картографии. Москва.

Труды Центрального научно-исследовательского института геодезии, аэрофотосъемки и картографии (Главного управления геодезии и картографии). Москва.

WRIGHT J. K., PLATT E. T.: Aids to Geographical Research. Bibliographies, Periodicals, Atlases, Gazetteers and other reference Books. Ed. 2. New York 1947.



# **BIBLIOGRAPHY OF ATLASES**

BIBLIOTEKA

# E U R O P E

## ALBANIA

1. POLLASTRI F.: **Albania** in 10 cartine dimostrative al millionesimo. Roma 1939 Istituto Centrale di Statistica.

## AUSTRIA

2. **Atlas der Republik Österreich.** Hrsg. von der Kommission für Raumforschung der Österreichischen Akademie der Wissenschaften, unter der Gesamtleitung ihres Obmannes Hans Bobek ... Kartographische Betreuung: Erik Arnberger. 1. Lieferung. Wien 1961 Kartographische Anstalt Freytag-Berndt und Artaria, cm 46,5×36,5.  
Rev.: Helczmanovszki H. — *Mitt. öst. geogr. Ges.*, Bd. 103, 1961, H. 3, 271—276; Witt W. — *Kartogr. Nachr.*, Bd. 11, 1961, n° 6, 201; Bobek H. — *Ber. Landesf. Landespl.*, Jg. 6, 1962, H. 1, 12—18; Hahn H. — *Erdkunde*, Bd. 16, 1962, H. 1., 78—79; Imhof E. — *Geogr. helv.*, Bd. 17, 1962, H. 3, 243; Nielsen

N. — *Geogr. Tidsskr.*, Bd. 61, 1962, 143—144; Petrovitz W. — *Geogr. Rdsch.*, 1962, H. 7, 300—301; Yonge Ena L. — *Geogr. Rev.*, Vol. 52, 1962, n° 3, 408; Ильина А. В. — *Вестн. Московск. У-та, сер. геогр.* 1962, № 5, 75—76.

3. **Atlas von Niederösterreich.** H. 1—7. Hrsg. von der Kommission für Raumforschung und Wiederaufbau der Österreichischen Akademie der Wissenschaften, Subkommission für den Niederösterreich Atlas. Red. Erik Arnberger. Wien 1951—1959 Freytag-Berndt und Artaria, cm 46×58; H. 1 : 1951, 20 Karten; H. 2 : 1952, 20 Karten; H. 3 : 1952, 20 Karten; H. 4 : 1954, 30 Karten; H. 5 : 1955, 22 Karten; H. 6 : 1958, 20 Karten; H. 7 : 1958, 15 Karten u. Pl. in Versch. Mass., farbig.

Rev.: *Mitt. geogr. Ges. Wien*, Bd. 93, 1951, H. 7/12, 151—156; Bobek H. — *Petermanns geogr. Mitt.*, Bd. 99, 1955, H. 1, 69; Langer E. — *Kartogr. Nachr.*, 1956, H. 1, 26—27; Yonge Ena L. — *Geogr. Rev.*, Vol. 47, 1957, n° 4, 570—571; Glauert G. — *Mitt. geogr. Ges. München*, Bd. 44, 1959, 232—236; Paschinger V. — *Carinthia II, Klagenfurt*, Vol. 69, 1959, 143—145; Giefing. — *Natur u. Land*, Bd. 46, 1960, n° 2, 48; Götzing G. — *Mitt. öst. geogr. Ges. Wien*, Bd. 102, 1960, n° 1, 148; Grabner E. — *Bl. Heimatskr., Graz*, Bd. 34, 1960, H. 1, 25—30; Hassinger H. — *Vjschr. Social. u. Wirtschaftsgeschichte*, Bd. 47, 1960, 425—428; Medwenitsch W. — *Mitt. geol. Ges. Wien*, Bd. 53, 1960, 293—295; Waldbaur H. — *Erde*, Jg. 91, 1960, n° 2, 156—157; Hahn H. — *Erdkunde*, Bd. 16, 1962, H. 2; Meine K. H. — *Kartogr. Nachr.*, Bd. 13, 1963, n° 3, 89.

4. **Atlas von Oberösterreich.** Im Auftrag der Oberösterreichischen Landesregierung. Hrsg. vom Institut für Landeskunde von Oberösterreich. Red. Franz. Pfeffer, Wien-

Linz 1958—1960 Institut für Landeskunde Oberösterreich, cm 38×54,5, 40 Karten Bl., 172 S. Text.

Rev.: Giefing. — *Natur u. Land*, Bd. 46, 1960, n° 2, 48;  
Stiglbauer Karl. — *Mitt. öst. geogr. Ges. Wien*, Bd. 104, 1962, n° 1/2, 199—203.

5. **Atlas der Steiermark.** Hrsg. vom Naturwissenschaftlichen Verein der Steiermark und dem Geographischen Institut der Universität Graz mit Unterstützung der Steiermärkischen Landesregierung. Red. S. Morawetz. Graz 1953—1957 Akademische Druck u. Verlagsanstalt, cm 36,5×49,5; 34,5×49,5; Dritte Lieferung, hrsg. Steiermärkische Landesregierung unter Mitarbeit des Naturwissenschaftlichen Vereines für Steiermark, Red. seit 1961 von M. Straka, 1962, 15 Blätter.

6. BODO Fritz, HASSINGER Hugo: **Burgenland** (1921—1938) ein deutsches Grenzland in Südosten. Eine Gemeinschaftsarbeit zahlreicher Fachmänner. Wien 1941 Österreichischer Landsverlag Kommissionsverlag, cm 37,5×30,5, 8 S. Text, 108 S. Karten, 1 : 500 000 u. 1 : 1 000 000.

7. **Kärntner Heimatatlas.** Hrsg. von Geschichtsverein für Kärnten. Geleitet vom Gotbert Moro. Klagenfurt 1951—1956 Verl. des Geschichtsvereines für Kärnten. A. Paschinger Victor: Geographischer Atlas, H. 1—3, cm 34,5×49, 48 Karten.

Rev.: Wilthum E. — *Petermanns geogr. Mitt.* Bd. 102, 1958, n° 1, 72—73.

8. **Kennst du Österreich.** 90 Schaubilder und Karten nach dem neuesten Stand. Bearbeitet und herausgegeben vom Österreichischen Statistischen Zentralamt. 3 Aufl. Wien (1956) Österreichischer Bundesverlag für Unterricht, Wissenschaft und Kunst, cm 10,5×17, 190 S.

9. **Österreichischer Hauptschulatlas.** Ausg. f. Kärnten und

- Steiermark. 7 Aufl. Wien 1959 Hölzer Verl. Jugend und Volk, 2 Bl., 76 S. Karten.
10. **Österreichischer Hauptschulatlas.** Ausg. f. Oberösterreich und Salzburg. 6 Aufl. Wien 1959 Hölzer Verl. Jugend und Volk, 2 Bl., 76 S. Karten.
  11. **Österreichischer Hauptschulatlas.** Tirol und Vorarlberg. 6 Aufl. Wien 1960 Hölzer Verl. Jugend und Volk, 2 Bl., 76 S. Karten.
  12. **Planungsatlas Lavanttal.** Entworfen in der Abteilung für Landesplanung und Raumforschung von Dr R. Wurzer. Klagenfurt 1958 Amt der Kärntner Landesregierung, cm 42×30. Teil 1: Bestandesaufnahme 289 S., 146 Abb. im Text; Teil 2: Struktur und Entwicklungsprogramm, 55 S., 6 Abb. mit Text, 106 Phot., 50 Atlaskarten.  
Rev.: Paschinger H. — *Mitt. öst. geogr. Ges. Wien*, Bd. 102, 1960, n° 1, 82—87; Votrúbec C. — *Sborn. čsl. Společ. zeměp.*, Vol. 67, 1962, n° 1, 90—91.
  13. **Die Republik Österreich und ihre Bundesländer.** Graz 1948 Alpenland-Buchh. 13 karten, 32 S. stat. Tab.
  14. **Salzburger Atlas.** Bd. 1—2. Bundesland Salzburg in 66 Kartenblättern. Im Aufl. d. Salzburger Landesregierung hrsg. v. Egon Lendl in Zusammenarbeit mit Walter Pfitzner u. Kurt Willvonseder. Salzburg 1955 O. Müller Verlag, Bd. 1: Karten. 4 S., 66 Karten Bl.; Bd. 2: Text 132 S. + X S., 1 Karte.  
Rev.: Arnberger E. — *Mitt. geogr. Ges. Wien*, Bd. 98, 1956, H. 1, 235—238; Aubert C., Winkler E. — *Geogr. helv.*, Ed. 11, 1956, 96—99; Waldbaur H. — *Erde*, Bd. 8, 1956, 185—186; Arnhold H. — *Petermanns geogr. Mitt.*, Bd. 101, 1957, 70; Meynen E. — *Ber. dtsh. Landeskn.*, Bd 18, 1957, H. 1, 82—90.
  15. WUTTE M., PASCHINGER V. (u. a.): **Kärntner Heimat-**

atlas. Wien 1925, Österr. Bundesverl. f. Unterricht, 12 Karten S., 54 Karten, versch. Maßstäbe 1 : 500 000 — 1 : 1 600 000, 14 S. Text.

## BELGIUM

16. **Atlas de Belgique.** Atlas van België. Publié par le Comité National de Géographie. Uitgegeven door het National Comité voor Geografie. Bruxelles 1949 Comité National de Géographie, cm 64×41, 40 planches en coul., échelles diff.

Rev.: Ghellinck A. de: L'Atlas de Belgique. — *Bull. Soc. Belge Etud. géogr.*, Vol. 15/16, 1946/47, 200—205; Tulippe O. — Présentation de l'Atlas de Belgique. — *C. R. Congr. Int. géogr. Lisbonne*, 1949, Vol. 1, 287—288; Tulippe O.: L'Atlas de Belgique. — *Bull. Soc. belge Géogr.*, Vol. 80, 1956, n° 3/4, 126—136; Yonge Ena L. — *Geogr. Rev.*, Vol. 47, 1957, n° 4, 571; Tulippe O.: Deux atlas de caractère national en Belgique. Liège 1958, *Extr. Rev. Sci. écon.*, Vol. 33, 1958, 1—13; Tulippe O.: L'Atlas de Belgique. — *Extr. „Le Mouvement Scientifique en Belgique”*, Bruxelles, sér. 1, 1960/61, 57—62.

17. **Atlas du Survey National.** Atlas van de Nationale Survey. (Bruxelles 1954—1957) Royaume de Belgique. Ministère des Travaux Publ. et de la Réconstruction. Administration de l'Urbanisme et de l'Aménagement du Territoire, cm 30×38, 93 planches, informations en franç. et flam.

Rev.: Tulippe O.: Deux atlas de caractère national en Belgique. Liège 1958. — *Extr. Rev. Sci. écon.*, Vol. 33, 1958, 13—20; Yonge Ena L. — *Geogr. Rev.*, Vol. 52, 1962, n° 3, 409; Tulippe O.: L'Atlas du Survey National. — *Extr. „Le Mouvement Scientifique en Belgique”*, Bruxelles, sér. 1, 1960/61, 129—133.

## BULGARIA

18. АТЛАС ОТ 20 КАРТИ ЗА ИЗУЧВАНИЕ ОБЩА И БЪЛГАРСКА ИСТОРИЯ. ПЛОВДИВ 1923 Данов, 20 карти, 2 с. текст.
19. Българите в техните исторически, етнографически и политически граници. Атлас съдържащ 40 карти. Die Bulgaren in ihren historischen, ethnographischen und politischen Grenzen. Atlas mit 40 Landkarten. The Bulgarians in their historical, ethnographical and political frontiers. Atlas with 40 maps. Les Bulgares dans leur frontières historiques et politiques. Atlas contenant 40 cartes. Предговор Д. Ризовъ. Berlin 1917 Wilhelm Greve, cm 29,5×30, XXI+74 p. maps. col.
20. Учебен географски атлас. София 1959 Упр. Геод. и Картогр., cm 34 × 25, 114 с., индекс.  
Rev.: Нарских Р. С., Правоторова Г. А. — *Геод. Картогр.* 1961, n° 12, 62—65; Yonge Ena L. — *Geogr. Rev.*, Vol. 52, 1962, n° 3, 409.

## CZECHOSLOVAKIA

21. **Atlas podnebi Československé Republiky.** — Praha 1958 Ústředni Správa Geodesie a Kartografie, cm 48×48, 13 p. text, 87 maps and 2 overlays. With separate text in russ., engl., french.  
Rev.: Chromov S. P. — *Vestn. SAV*, Vol. 1, 1959, n° 3/4, 226—228; *Bull. G. A. Nature*, Vol. 187, 1960, n° 4737, 543; Martinka J. — *Geogr. čas.*, Vol. 12, 1960, n° 2, 148—149; Yonge Ena L. — *Geogr. Rev.*, Vol. 52, 1962, n° 3, 409.
22. **Atlas Republiky Československé.** Atlas de la République Tchecoslovaque. Red. Jaroslav Pantoflíček. Praha 1935 České Akademie Věd a Umění, cm 43×43,5, 55 planches



en coul., échelles diff. Information réd. par Václav Láska, 39 p. en tšchéc. et franç.

Rev.: Turčín R. — *Sborn. čsl. Společ. zeměp.*, Vol. 37, 1931, 127—128; *Sborn. čsl. Společ. zeměp.*, Vol. 41, 1935, 174; Kuchař K. — *Sborn. čsl. Společ. zeměp.*, Vol. 42, 1936, 48; Říkovský F. — *Čas. Matice Moravské*, Vol. 60, 1936, 514—522; Švambara V. — *Sborn. čsl. Společ. zeměp.*, Vol. 42, 1936, 172—175; Hassinger H. — *Petermanns geogr. Mitt.*, Bd. 83, 1937, n° 7/8, 231—232; Říkovský F. — *Sborn. čsl. Společ. zeměp.*, Vol. 43, 1937, 45—46; Six Representative European Atlases. — *Geogr. Rev.*, Vol. 27, 1937, 161—162; Švambara V. — *Sborn. čsl. Společ. zeměp.*, Vol. 43, 1937, 46—47; Pietkiewicz S. — *Przegl. geogr.*, T. 17, 1938, 101—110; Žmuda S. — *Przegl. geodez.*, 1959, n° 1, 8—11.

23. **Československo v mapách.** Separát z Politicko-hospodárského atlasu světa. Praha 1953 Orbis, cm 32×22, 28 p. maps col., 32 p. text, index.

Rev.: Korčák J. — *Kartogr. Přeh.*, T. 8, 1954, 127—129; *Zeměp. ve Šk.*, T. 1, 1954, 159—161.

24. ČIHAS J.: **Národohospodárský atlas Republiky Československé.** Praha 1928, Vydavatelstvo Národohosp. Atlasu RČS, cm 39×24, 64 maps + 56 diagr, 8 + 117 p. text (czech., french, germ.).

25. **Czechoslovakia in maps and statistics.** Publ. Czechoslov. Ministry of Foreign Affairs. Dep. of Information. London 1944 Czechoslovak, cm 25,5×19,5, 24 maps, 7 diagr., 10 tabl., 42 p. text.

26. **Lesnický a Myslivecký atlas.** Praha 1955 Ústředni Správa Geodesie a Kartografie, cm 30,5×21, 15 p., 120 p. maps, text in russ., engl.

Rev.: Janka J. — *Zeměp. ve Šk.*, T. 3, 1956, 158—159.

27. PFOHL E.: **Atlas d'Industrie de la République Tchécoclovaque.** (Cartogrammes de la situation géographiques de l'industrie, diagrammes et dates statistiques sur la production, l'importation et l'exportation etc., avant et après la guerre 1913—1920). — Reichenberg 1920 (?) Stiepel Frères, Société A.R.L., Imprimeurs-Editeurs, cm 63,5×39, 40 maps, 40 p. text.
28. **Školni atlas československých dějin.** Praha 1959 Ústředni Správa Geodesie a Kartografie, cm 21×30, 44 p. maps, 20 p. text.  
 Rev.: Pravdová M. — *Dějep. zeměp. ve Šk.*, T. 1, 1959, 306—307; Bokes Fr. — *Geogr. čas.*, T. 12, 1960, 149—152; Janka J. — *Dějep. zeměp. ve Šk.*, T. 2, 1960, 91—92; Pokorný O. — *Sborn. čl. Společ. zeměp.*, Vol. 66, 1961, n° 1, 93—95.
29. **Školni zeměpisný atlas Československé Socialistické Republiky.** Praha 1960 Ústředni Správa Geodesie a Kartografie, cm 22×30, 60 maps, 19 diagr., 23 p. text, Ed. 2: 1962, 61 maps, 21 diagr., 21 p. text. Slovak Editions: 1960.  
 Rev.: Kop. Vlad. — *Sborn. čl. Společ. zeměp.*, Vol. 66, 1961, n° 2, 181—183; Szwarz A. — *Przeegl. zach.*, R. 18, 1962, n° 2, 418—420.

## DENMARK

30. **Atlas over Denmark.** Atlas of Denmark. Red. Niels Nielsen. I Landskabsformerne. The Landscape. Det Kongelige Danske Geografiske Selskab med støtte af Den Danske Stat, Carlsberg-fondet og private virksomheder. København 1949 H. Hagerup, cm 55×38,5, 31 p. col., index (Text). Axel Schou: The Landscapes, 129 p.; II Befolkningen. The Population. København 1961 C. A. Rei-

zels Forlag, cm 55×38,5, IV p., 11 maps col. Text: Aage Aagesen, 124 p., 30 fig. (In denish and english).

Rev.: Boesch H.: Vom dänischen Landesatlas. — *Geogr. helv.*, Vol. 6, 1951, n° 1, 52; Ristow Walter W. — *Geogr. Rev.*, Vol. 41, 1951, n° 3, 479—484; Chabot O. — *Ann. Géogr.*, Vol. 61, 1952, n° 327, 375—376; Schwind M. — Das dänische Atlas und Wandkartenwerk. — *Petermanns geogr. Mitt.*, Bd. 96, 1952, H. 3, 210—211; Yonge Ena L. — *Geogr. Rev.*, Vol. 47, 1957, n° 4, 572; Yonge Ena L. — *Geogr. Rev.*, Vol. 52, 1962, n° 3, 410; Kudrnovska O. — *Sborn. čsl. Společ. zeměp.*, Vol. 68, 1963, n° 2, 199—200.

31. HUMLUM Johannes, NYGARD Knud: **Danmark — Atlas med Faeroerne og Gronland**. København 1961 Gyldendalske Boghandel, cm 25×29, 24 p. maps, diagsr.

Rev.: Bernhard H. — *Geogr. helv.*, Bd. 17, 1962, n° 1, 75—76; Witt W. — *Kartogr. Nachr.*, Bd. 12, 1962, n° 1, 34.

## FINLAND

32. **Atlas de Finlande**. Publié par la Société de Géographie de Finlande. Ed. 1. Helsingfors 1899. Texte: 479 p., 14 planches, 84 fig. dans le texte (Fennia, Vol. 17); Ed. 2: Atlas de Finlande 1910 (Comité de rédaction: Max Alfthan, J. A. Palmén, Onni Ollila). Helsingfors 1911, cm 43×32, III p., 7 tabl., 55 planches en coul., échelles diff., texte: I Nature (cartes n° 1—23) 759 p., 4 planches, 1 carte, 76 fig.

Rev.: Regelsperger Gustave: The Atlas of Finland. A Model Geographical Work of a little known but interesting country. — *Sci. Amer. Suppl.*, T. 78, 1914, 218—219.

33. Ed. 3: **Suomen Kartasto**. Atlas of Finland. Atlas över Finland 1925 (Toimitusvaliokunta. Editorial Committee: Rolf Witting, J. G. Granö, A. K. Cajander...) Suomen Maantieteellinen Seura. The Geographical Society of Finland. (Helsinki-Helsingfors 1925—1928) Kustannusosakeyhtiö Otava, cm 46×33, p. 8, maps 38 col., diff. scales. Text: Helsinki 1929, 320 p. (Fennia, Vol. 48).

Rev.: Supen A. — *Petermanns geogr. Mitt.*, Beil. z. Bd. 46, 1900, 28, pos. 97; Zierhoffer A. — *Polski Przegl. kartogr.*, 1929, n° 25, 74—76; Cleef E. van. — *Geogr. Rev.*, Vol. 20, 1930, 350—351; Rathjens C. — *Petermanns geogr. Mitt.*, Bd. 77, 1931, H. 3/4, 106; Pietkiewicz S. — *Przegl. geogr.*, T. 17, 1938, 101—110; Helsztyński St. — *Baltic Countries*, Vol. 2, 1936, n° 1, 123; *Jantar*, R. 1, 1937, z. 1, 51.

34. **Suomen Kartasto**. Atlas of Finland. Atlas över Finland. Suomen Maantieteellisen Seuran. Helsingin Yliopiston Maantieteen Laitos. The Geographical Society of Finland. Department of Geography, Helsinki University. Geografiska Sällskapet i Finland. Geografiska Institutionen, Helsingfors Universitet. Ed. Leo Aario. Helsinki 1960 Kustannusosakeyhtiö Otava, cm 46×34, 8 p., 39 maps col., diff. scales. Text: Atlas of Finland 1960. Explanatory Notes. Helsinki 1962, 122 p.

Rev.: Yonge Ena L. — *Geogr. Rev.*, Vol. 52, 1962, n° 3, 410; Nielsen N. — *Geogr. Tidsskr.*, Bd. 61, 1962, 170; Вавар М. М., Нарских Р. С., Серебряный Л. С. — *Изв. Акад. Наук СССР, сер. геогр.* 1962, № 1, 144—150; Maling D. H. — *Geogr. J.*, Vol. 129, 1963, n° 1, 111—112.

35. **Atlas över Skärgårds-Finland** (Saaristo-Suomen kartasto. Atlas of the Archipelago of South-western Finland). Helsingfors 1960 Utgiven av Nordenskiöld-Samfundet i Finland, cm 44×33,5, XII p., 28 plates. (In Swedish,

Finnish and English). With separate text, 179 p. maps, diagsr., ills., bibliogr.

Rev.: *Terra*, Vol. 73, 1961, n° 4, 197; Nielsen N. — *Geogr. Tidsskr.*, Bd. 61, 1962, 151—152; Yonge Ena L. — *Geogr. Rev.*, Vol. 52, 1962, n° 3, 410.

36. GEBHARD Hannes: **Yhteiskuntatilastollinen Kartasto Suomen Maalaiskunnista 1901**. Atlas de statistique sociale sur les communes rurales de Finlande en 1901. Socialstatistik Atlas över Finlands Landskommuner år 1901. Helsinki 1908 Osakeyhtiö F. Tilgmannin Kirja — ja Kivipaino, cm 34,5×24,55 cartes en coul., 1 : 2 000 000 et 1 : 6 000 000; Société de Géographie de Finlande.
37. ELLILÄ K. J. (ed): **Suomen maataloutta kuvioin ja kartoin**, Finlands lantbruk i diagram och kartor. L'Agriculture de la Finlande en Diagrammes et Cartes. Porvoo 1925 Werner Söderström Osakeyhtiö, 164 p., 317 maps and diagr., pl. col., diff. scales.
38. JUTIKKALA Eino: **Suomen historian karstato**. Atlas of Finnish History. Porvoo 1949 Werner Söderström Osakeyhtiö, 74 maps pl. col., diff. scales. Ed. 2:1959.

## FRANCE

39. **Atlas de France**. Comité National de Géographie: Gén. Bourgeois, Emm. de Martonne. Préf. Emm. de Margerie. Ed. 1. Paris (1931—1946). Editions Géographiques de France, cm 51×40, 82 cartes en coul., index, échelles diff.

Rev.: Martonne E. de — *Petermanns geogr. Mitt.*, Bd. 80, 1934, H. 7/8, 205—206; Martonne E. de. — *CR. Congr. Intern. Géogr. Varsovie*, 1934, I, 206; Grandidier G. — *J. Débats*, Vol. 41, 1934, pt. 1, 1071—1072; *Geogr. Rev.*, Vol. 24, 1934, 678—680; *Geogr. J.*, 85, 1935, 100—102; *Geogr. Rev.*, Vol. 27, 1937, 162;

Vol. 28, 1938, 706; Pietkiewicz S. — *Przeegl. geogr.*, T. 17, 1938, 101—110; Carlberg B. — *Petermanns geogr. Mitt.*, Bd. 89, 1943, 3—4.

40. **Atlas de France**. Ed. 2. Métropole. Paris (1950—1959). Édition Géographique de France. Centre National de la Recherche Scientifique, cm 51×38,5, 80 planches en coul., échelles diff., index.

Rev.: Libault A. — Présentation des nouvelles planches de Atlas de France. — *Abstr. Pap. Washington*, 1952, 51; Yonge Ena L. — *Geogr. Rev.*, Vol. 47, 1957, n° 4, 572; Żmuda S. — *Przeegl. geodez.*, 1959, n° 1, 8—11; Pearcy G. E. — *Surv. Mapping*, Vol. 19, 1959, n° 1, 87—90; Евтеев О. А., Слюка А. Е. — *Изв. Акад. Наук СССР, сер. геогр.*, 1961, n° 4, 140—144.

41. **Atlas de la France de l'Est**. Préparé par l'Association pour l'Atlas de la France de l'Est. Edité par la Librairie Istra à Strasbourg. Nancy 1960, Les Editions Berger-Levrault, cm 37,5×40,5, 37 p. cartes, 86 p. texte.

Rev.: Szalkiewiczówna B. — *Czas geogr.*, T. 33, 1962, n° 1, 147—148; Yonge Ena L. — *Geogr. Rev.*, Vol. 52, 1962, n° 3, 411.

42. **Atlas du Nord de la France**. Préparé par l'Institut de Géographie de l'Université de Lille. Directeur de la publication: Jacqueline Beaujeu-Garnier. Paris 1961. Les Editions Berger-Levrault, 74 plates with accomp. text, cm 36×60,5.

Rev.: *Rev. Nord*, Vol. 41, 1959, 3—6; Yonge Ena L. — *Geogr. Rev.*, Vol. 52, 1962, n° 3, 411; Labaste A. — *Bull. Soc. Prof. Hist. Geogr. Enseign. Public*, Vol. 54, 1963, n° 181, 591—592; Салищев К. А. — *Вестн. Московск. У-та, сер. геогр.*, 1963, n° 1, 74—75.

43. **Atlas industriel de la France**, 1959, réalisé d'après le recensement de la population de 1954, sous la direction de Robert Giry... par F. Anisensel, R. Faire, J. Lingnon

et O. Malle, avec le concours des services du Ministère de l'Industrie. Paris 1959. La Documentation Française, cm 21×27, 202 p. de texte et cartes.

Rev.: Yonge Ena L. — *Geogr. Rev.*, Vol. 52, 1962, n° 3, 411; Rouable M. — *Bull. Soc. Prof. Hist. Géogr. Enseign. Public*, 1962, n° 178, 143—144.

44. **Atlas des départements français et de l'union française.** Rennes—Paris 1958 Oberthur, 177 p. cartes.
45. **Atlas du Bottin.** Vol. 1—2. Paris 1951 Didot—Bottin, 704 p. cartes, tabl., 584 p. texte.
46. **Atlas Universal Quillet. Physique-économique-politique.** France et Union Française. Préf. Édouard Herriot. Paris 1951 Librairie Aristide Quillet, cm 44,5×26, 50 planches et ill., index p. 3—40, texte inform. p. 41—89.
47. **Atlas de la France Viticole.** T. 1—6, Paris 1946—1950 Louis Larmat, texte inform., phot. en coul. T. 1: Les Vins de Bordeaux, T. 2: Les Vins de Bourgogne, T. 3: Les Vins des Côtes du Rhône, T. 4: Les Vins de Champagne, T. 5: Les Vins de Coteaux de la Loire, T. 6: Les Eaux de vie de France, Cognac.
48. **POIRIER R.: Synthèse de la vie économique en France.** Petit Atlas de la France et de l'Union Française. Paris (1954) Les Nouvelles de l'Enseignement, cm 27×21,5, 96 p., 37 cartes unicol., texte inform.
49. **WOLFRAM G., GLEY W.: Elsass-Lotharingischer Atlas.** Landeskunde, Geschichte, Kultur and Wirtschaft Elsass-Lotharingens. Frankfurt a/M. 1931, 45 cartes pl. + texte.

#### GERMANY

50. **Atlas der deutschen Volkskunde.** Neue Folge. Auf Grund der von 1929 bis 1935 durchgeführten Sammlungen im Auftrage der Deutschen Forschungsgemeinschaft. Hrsg.

von Matthias Zender. Marburg 1958 N. C. Elwert Verlag, cm 70×80, 232 S. Karten, Text.

Rev.: Niemeier G. — *Erdkunde*, Bd. 14, 1960, n° 2, 154—155; Yonge Ena L. — *Geogr. Rev.*, Vol. 52, 1962, n° 3, 413.

51. **Atlas für die Schulen in Nordrhein Westfalen.** Hrsg. H. Knübel, Bearbeitet unter Mitwirkung von Landesinstituten und bewährten Schulgeographen. Braunschweig 1952 Georg Westermann, cm 32×24, 16 Karten Bl. Teil 1: Unsere Heimat 16 S. 2 Aufl.: 1958.

52. **Atlas des Saale- und mittleren Elbegebietes.** Teil 1—3 2 Völlig Neubearb. Aufl. Hrsg. Otto Schlüter, Oskar August. Leipzig 1958—1961 Verlag Enzyklopädie, Karten Bl. 1—22, 23—39, 40—56, Erläuterungshefte.

Rev.: Waldbaur H. — *Erde*, Jg. 91, 1960, n° 2, 155; Schlenger H. — *Erdkunde*, Bd. 15, 1961, n° 1, 77; Nielsen N. — *Geogr. Tidsskr.*, Bd. 61, 1962, 169; Brüning H. — *Raumforsch. Raumordn.*, Bd. 21, 1963, n° 1, 33—37.

53. **Das Bayerland und seine lebendigen Kräfte.** Ein Kartenwerk herausgegeben vom Bayerischen Statistischen Landesamt. München 1950 Bayerisches Statistisches Landesamt, cm 44,5×32, 70 Karten Bl. Mass. 1 : 1 500 000.

54. **Bayern Atlas.** Landschaft, Anbau, Wirtschaft, Bevölkerungsbewegung von Martin Kornrumpf. München (1948) Leibniz Verlag, cm 29,5×21, 66 Karten Bl.

Rev.: Berninger O. — *Petermanns geogr. Mitt.*, Bd. 94, 1950, H. 4, 235; Jessen O. — *Petermanns geogr. Mitt.*, Bd. 95, 1951, H. 2, 143.

55. BRÜNING Kurt: **Atlas Niedersachsen.** Natur, Bevölkerung, Siedlungs- Wirtschafts- und Verkehrsverhältnisse eines deutschen Kultur- und Lebensraumes. Übersichten für Wirtschafts- und Siedlungsplanung. Oldenburg 1934.



56. BRÜNING Kurt: **Atlas Niedersachsen.** Bevölkerung, Wirtschaft, Verkehr, Natur und Geschichte des Landes Niedersachsen unter Berücksichtigung der Freien Hansestadt Bremen und anderer Nachbargebiete. Landeskundlich statistische Übersichten für Verwaltung, Planung und Raumordnung. Bremen 1950 Walter Dorn. Deutscher Planungsatlas gegliedert nach den deutschen Ländern. Begründet und vorbereitet von der Akademie für Raumforschung und Landesplanung, cm 40,5×46, 172 Karten Bl., 6 S. Text.
57. BRÜNING Kurt, KRAUS Hans, ZILL Carl: **Kreisraumordnungsplan für den Kreis Grafschaft Diepholz** (Provinz Hannover). Oldenburg 1944 Gerhard Stalling, cm 25,5×31, 29 Karten Bl. Veröffentlichungen des Provinzialinstituts für Landesplanung und Niedersächsische Landes — und Volksforschung Hannover-Göttingen, Reihe K. B. 5.
58. BÜRING H.: **Nordrhein — Westfalen in Karte, Bild und Wort.** Eine Heimatkunde. Frankfurt—Berlin—Hamburg—München (nach 1954) Atlantik Verlag Paul List, cm 27,5×20,5, 36 Karten S. + 1 Karte Bl.
59. **Deutscher Planungsatlas.** Hrsg. des Gesamtwerkes Akademie für Raumforschung und Landesplanung Hannover. Idee und Leitung Prof. Dr Kurt Brüning. Red. Dr Arthur Külm. Bremen-Horn, Walter-Dorn-Verlag.
- Bd. 1.: Nordrhein- Westfalen ...
- Bd. 2: Niedersachsen Bremen. 1961 Gebrüder Jänecke Verl., cm 42×48, 108 Karten Bl.  
Rev.: Schultze J. H. — *Petermanns geogr. Mitt.*, Bd. 96, 1952, H. 2, 141.
- Bd. 3: Planungsatlas Schleswig Holstein. 1960, cm 41,5×50,5, 120 Karten Bl. + 1.  
Rev.: Humlum J. — *Kulturgeogr.*, Bd. 3, 1955—1957, H. 52, 245—248; Otremba E. — *Ber. dtsch. Landesk.*, Bd. 26, 1961, H. 2, 301—

- 305; Około-Kułak St. — *Przegl. geogr.*, T. 33, 1961, n° 3, 556—568; Stollt O. — *Kartogr. Nachr.*, Bd. 12, 1962, n° 3, 93.
- Bd. 4: Land Hessen. 1960, cm 59×42, X S., 90 Karten Bl., Text, Notiz.  
Rev.: Barciński F. — *Przegl. geogr.*, T. 35, 1963, n° 1, 123—124.
- Bd. 5: Bayern. 1960, cm 60×58, 74 Karten Bl. + Schlüsselverzeichnis zur Gemeindegrenzenkarte von Bayern.  
Rev.: Wrzosek A. — *Przegl. geogr.*, T. 34, 1962, n° 1, 239—241.
- Bd. 6: Baden Württemberg. Stuttgart 1960, cm 44×52, 1 Lieferung, 7 Karten.
- Bd. 7: Rheinland-Pfalz. Frankfurt/M 1955—1958, cm 59×42, 16 Karten, Gemeindeverz., 95 S.  
Rev.: Isbary G. — *Informationen Inst. f. Raumforschung*, 1954, n° 21/22, 320—321.
- Bd. 8: Hamburg ...
- Bd. 9: Atlas von Berlin. 1960, cm 42,5×60,5, XI S., 47 Karten, Text.  
Rev.: Thoman R. S. — *Geogr. Rev.*, Vol. 46, 1956, 120—121; Schindler H. G. — *Kartogr. Nachr.*, Bd. 8, 1958, H. 4, 144—145; Koter Marek — *Przegl. geogr.* T. 34, 1962, n° 1, 241—243.
- Bd. 10: Bundesrepublik Deutschland ...
- Bd. 11: Saarland ...  
Rev.: Brüning K. — *Tagungsber u. Wiss. Abh. dtsh. Geogr. Tag. Frankfurt/M—Remagen* 1952, 81—86; Brüning K. — *Raumforsch. Raumordn.*, Bd. 13, 1955, H. 1, 1—5; Arnhold H. — *Petermanns geogr. Mitt.*, Bd. 100, 1956, H. 1, 76—77; Радо Ш., Лацко Л. — *Изв. Акад. Наук СССР, сер. геогр.*, 1962, n° 5, 153—158.

60. GIMM Gerhard: **Bremer Heimatatlas**. Bremen 1953 Eilers und Schunemann, 26 S., 11 Karten.
61. GÖSMANN Gottfried, LUCAS Otto: **Planungsgrundlagen für den Landkreis Lippstadt** (Westf.) Lippstadt 1953 Kreisverwaltung, cm 33×24, 18 S. Text, 56 Karten Bl.
62. **Heimat-Atlas**. Baden-Württemberg. Hrsg. Albert Deibele, Theo Asal. München—Karlsruhe (nach 1953) Karl Wenschow und Kunstdruckerei Künstlerbund, cm 33×24, 24 Karten S. farb.
63. **Heimatatlas des Kreises Alfeld**. 2 Auflage. Alfeld 1960 Heimatmuseum. Teil 1. W. Barner; Ur- und Frühgeschichte in Bild und Wort. Schriftenreihe des Heimatmuseums, H. 5, cm 31,5×22, 30 S. Text, 2 farb. Karten.
64. **Heimatatlas Rheinland-Pfalz**. Der Kulturraum der Rheinischen Landschaft. Hrsg. P. Bins., H. Hopstätter, L. Spühler. München—Karlsruhe 1953 Karl Wenschow und Kunstdruckerei Künstlerbund, cm 33,5×24, 12 S. farb. Karten.
65. **Karlsruhe**. Eine Heimatkunde des Stadt und Landkreises Karlsruhe in Karte, Bild und Wort. Frankfurt/M 1960 Atlantik-Verlag, cm 21×28, 36 S., 18 farb. Karten.
66. **Kleinatlas. Deutschland**. 1 : 1 000 000. Bern 1960 Kummerly und Frey, 32 S.
67. **Lüneburger Heimatatlas**. Hrsg. Bruno Schüttau, Paul Hahn. Bielefeld—Hannover 1950 Velhagen und Klasing, cm 32×33, 27 S. farb.
68. LUCAS Otto: **Planungsgrundlagen für den Landkreis Höxter**. Natur, Bevölkerung und Wirtschaft in Karten, Bildern und Zahlen. Höxter, Kreisverwaltung. Münster 1960 Landesplanungsgemeinschaft Westfalen, 153 S., 65 Karten, 6 Illustr., 1 farb. Karte.
69. MÜLLER Georg: **Westdeutschlands Wirtschaftsraum**. Re-

gionalstatistischer Atlas zur Bevölkerungs- Sozial- und Wirtschafts- struktur der Bundesrepublik Deutschland mit Erläuterungen. Hrsg. Institut f. Raumforschung, Bonn—Stuttgart 1955 1 Lfg. 5 Karten 72 S. in 1 : 500 000.

70. NAHRGANG K.: **Stadt und Landkreis Offenbach**. Atlas für Siedlungskunde, Verkehr, Verwaltung, Wirtschaft und Kultur. Frankfurt/M 1960 Kramer, cm 30×28, farb. Karten.
71. **Nordrhein-Westfalen-Atlas**. Kartenwerk der Landesplanung und Raumforschung. Hrsg. vom Ministerpräsidenten des Landes Nordrhein-Westfalen-Landesplanungsbehörde (Düsseldorf 1949—1960 —), cm 43×63,5, 21 Karten Farbendr.
72. PFOHL E., FRIEDRICH E.: **Die deutsche Wirtschaft in Karten**. Berlin 1928 Hobbing, cm 34×22, 43 Karten, Diagr., Text.
73. PRECHTEL Hans, ROSIEN Walter: **Harms'Heimatatlas**. Hannover 2. Aufl. Neu bearb. Frankfurt/M — Berlin-Hamburg-München 1958 Atlantik-Verl., 19 S. Karten.
74. **Saar-Atlas**. Aufl. 2. Hrsg. Herman Overbeck, Georg Wilhelm Sante u.a. Der Saar-Forschungsgemeinschaft. Gotha 1934 Justus Perthes, cm 39×23, 171 Karten farb. versch. Mass., 13—103 S. Text.  
Rev.: Haushofer Karl: *Petermanns geogr. Mitt.*, Bd. 80, 1934, H. 10, 291—292.
75. SCHRADER Erich: **Die Landschaften Niedersachsens**. Bau, Bild und Deutung der Landschaft. Ein Topographischer Atlas. Hannover 1957 Niedersächsisches Landesvermessungsamt, cm 34,5×20, 138 amtlichen Kartenausschnitten, 104 Skizzen, 8 Luftaufnahmen, 31 Farbphotos.  
Rev.: Kiedrowska-Lijewska T. — *Przegl. geogr.*, T. 32, 1960, nr 3, 408—410.

76. TIESSEN E.: **Deutscher Wirtschafts atlas**. Berlin 1929  
Hobbing 170 Karten versch. Mass., 20 S. Text.
77. WITTHAUER Kurt, STEINBRUCK Wolfgang. **Deutschland**. Taschenatlas. Gotha 1959 VEB Hermann Haack,  
32 S., 40 Karten Doppels., 88 S.

#### GREAT BRITAIN

78. **An atlas of Durham City**. Ed. Bowen-Jones H. Durham  
1960 University Dep. of Geography, 28 p. Occasional  
papers. Ser. n° 4.
79. **The Atlas of Britain and Northern Ireland**. Planned and  
Directed by D. P. Bickmore and M. A. Shaw. Editorial  
Committee G. E. Blackman, A. A. L. Caesar, C. F. W. R.  
Gullick a o. Executed by the Cartographic Department  
of the Clarendon Press. Oxford 1963 Clarendon Press,  
cm 52×39,5, XII, 200 p. maps col., 22 p. Gazetteer.
80. DAVIES Margaret: **Wales in maps**. (2d ed.) Cardiff 1958  
University of Wales Press, 111 p. maps, diagrs., ills,  
cm 24,5×18,5.  
Rev.: Yonge Ena L. — *Geogr. Rev.*, Vol. 52, 1962,  
n° 3, 414.
81. IDWAL Jones James: **A geographical atlas of Wales**.  
Part 1—2. Wrexham (1957) Cambrien Press, Hughes  
and Son.  
Part 1: Geographical, 52 p., 6 maps pl.  
Part 2: Historical, 51 p., 6 maps pl., ills.
82. LLOYD T. Alwyn, JACKSON Herbert: **South Wales  
Outline Plan for the South Wales and Monmouthshire  
Development Area**. Prep.: The Minister of Town and  
Country Planning. London 1949 His Majesty's Stationery  
Office, cm 25×30,5, 103 p. maps col. with text + 4  
maps.

83. **Maps for the National Plan.** Prepared: Association for Planning and Regional Reconstruction. A background to the Barlow Report. The Scott Report. The Beveridge Report. London (1940—1945 — ) Lund Humphries, cm 33×21,5, 119 p. maps pl. one-col. with text, index.
84. **The National Atlas.** A series of Maps of Great Britain on a scale of 1 : 625 000 depicting the primary, physical, economic and social facts concerning the country. Published by the Ordnance Survey of Great Britain. Sheet 1: Scotland and England North of Kendal; Sheet 2: The Remainder of England and Wales. Southampton—London 1942—1959 — Ordnance Survey Office, cm 83,5×107,5, 31 — maps col. Explanatory text n° 1—5—, cm 16,5×21.  
Rev.: Yonge Ena L. — *Geogr. Rev.*, Vol. 52, 1962, n° 3, 413.
85. **Phillips' Handy Atlas and Gazetteer of the British Isles.** London George Philip and Son Ltd, 167 maps, 164 p. text.  
Rev.: Spandau R. — *Petermanns geogr. Mitt.*, Bd. 56, 1910, n° 2, 97.
86. **Planning Basis for Kent.** Incorporating reports upon the Country Planning Survey and the Country Road Plan (London—Maidstone 1948) Kent Country Council, cm 33,5×20,5, 7 p., 12 maps pl. col., 112 p. text, 9 phot., index + 1 map.
87. **Planning maps of England and Wales.** Prepared and drawn by the Ministry of Housing and Local Government. 1953 — (in progress), cm 42,5×35.
88. **Regional Survey Atlas of Croydon and district.** Ed. 1, 2. Croydon 1936—1938, Croydon Natural History and Scientific Society, cm 33,5×25, 16 maps pl. col., 39 p. text, index.
89. **The Survey Atlas of England Wales.** A series of eighty-

one plates of maps and plans illustrating the physical features, geology, climatology, population and political divisions of the country, with index. Ed. 2. Revidied and prepared under the direction of John Bartholomew. Edinburgh—London 1939 John Bartholomew and Son Ltd, cm 45,5×31,5, XII p., 81 maps pl. col., index 24 p.

90. **The Survey Atlas of Scotland.** A series of sixty eight plates of maps and plans, with descriptive text, illustrating the topography, physiography, geology, climate and the historical, political and commercial features of the country. Designed by and prepared under the direction of John Bartholomew, Edinburgh 1912 The Edinburgh Geographical Institute. Royal Scottish Geographical Society, cm 46×31,5, 68 maps pl., text 23 p.  
Rev.: Żmuda S. — *Przeegl. geodez.*, 1959, n° 1, 8—11.

## GRECE

91. **Atlas holon tōn Epiarchon tis Hellados.** Atlas des municipalités et communes de la Grèce. Suivant la division administrative du 31.XII.1948. Vol. 1—2. Athènes 1950—1952 Royaume de Grèce Ministère de l'Économie Nationale. Statistique Générale de la Grèce, cm 42×29,5, 147 p. cartes.

## HOLLAND

92. **Atlas van Nederland en de wereld.** Amsterdam 1959 J. M. Meulenhoff, 132 kaart.  
Rev.: Pannekoek A. J. — *Tijdschr. ned. aardrijksk. Genoot.*, 1960, 77, n° 1, 138—140.
93. BAKKER W., RUSCH H.: **Ons eigen land.** Atlas van Nederland. Zeist 1949 Dijkstra, 40 p.

94. KRAFFT A. J. C.: **Atlas**. De nederlandse Antillen, Suriname, Nederland en de wereld. Groningen—Djakarta 1956 J. B. Wolters, 40 blz.  
Rev.: Meine K. H. — *Petermanns geogr. Mitt.*, Vol. 102, 1958, n° 4, 311.
95. **Landbouwatlas van Nederland**. Visserij & Voedselvoorziening. Zwolle 1959 N. V. Uitgevers-Maatschappij W. E. J. Tjeenk Willink, cm 35,5×23, 24 plates each with text.  
Rev.: Yonge Ena L. — *Geogr. Rev.*, Vol. 52, 1962, n° 3, 414.
96. **Rijksdienst voor het Nationale Plan**. Hague (1946?) Government-Service for Physical Planning, cm 48×34, 30 maps one col., 1 : 600 000.
97. TIMMERS J. J. M.: **Atlas von de Nederlandse beschaving**. Amsterdam and Brussels 1957 Elsevier, cm 35×26,5, 246 p., maps. ill., index.  
Rev.: Yonge Ena L. — *Geogr. Rev.*, Vol. 52, 1962, n° 3, 414.

## HUNGARY

98. **Gazdasági és politikai világtlasz** (Atlas mondial politique et économique). Budapest 1962 Kartográfiai Vállalat, cm 35×25, 168 p. cartes + 79 p. données statistiques + 106 p. index.
99. **Magyarország gazdasági térképekben**. La Hongrie économique en cartes. Ed. 3. Réd. Edvi Illés Aladár, Halasz Albert. (Budapest 1920) Rubinek Gyula, cm 27×37,5, 77 cartes en coul., 6 diagr. Ed. 1: 1919; Ed. 6: 1921.  
Rev.: (rw). — *Polski Przegl. kartogr.*, 1923, n° 1, 35—36; *Polski Przegl. kartogr.*, 1926, n° 13/14, 146—147.



100. **Magyarország Kistérképe** (Kleiner Atlas von Ungarn). Budapest 1943 M. Kir. Honvéd Térképészeti Intézet, S. 16, 29 Karten untersch. Mass.

## ITALY

101. **Atlante statistico italiano**. Vol. 1—2. Istituto Centrale di Statistica del Regno d'Italia. Bergamo 1929—1933 Istituto Italiano d'Arti Grafiche, cm 53×65, coul.; Vol. 1: 1929, 85 tavole, carte 1 : 500 000; Vol. 2: 1933, 78 tavole, carte 1 : 500 000, 1 : 1 000 000.
102. DAINELLI Giotto: **Atlante Fisico Economico d'Italia**. Milano 1940 Consociazione Turistica Italiana, cm 48×32, XVII p., 82 tavole, 508 carte, coul. Sestini, Aldo: Note illustrative, cm 24,5×17,5, 147 p.  
Rev.: Krebs N. — *Z. Ges. Erdk.*, 1940, 410—412; *Geogr. Rev.*, Vol. 30, 1940, 340—342; *S. B. europ. Geogr. Würzburg*, 1942, 105—116; Ernst Jan. — *Przegl. geogr.*, T. 28, 1956, n° 1, 200—206.
103. **Venezia Giulia**. Principales Depenses Extraordinaires Soutenues par le Gouvernement Italien en Venetie Julienne de 1923 à 1938. (Sans ed. 1940?), cm 52×43, XXV cartes en coul. avec textes et diagr. Echelle en générale 1 : 500 000. En angl., fr.
104. **Venezia Tridentina & Ampezzano**. (Sans ed.) 1946, XV cartes en coul. avec textes et diagr. Echelle en générale 1 : 500 000. En angl., fr.

## JUGOSLAVIA

105. DAINELLI Giotto: **La Dalmazia cenni geografici e statistici**. Novara 1918 Istituto Geografico de Agostini,

cm 38,5×25,5, XXII tabl., 60 maps col. Scale of 1 : 1 000 000, 1 : 1 500 000, 1 : 6 000 000.

106. **Geografski Atlas Jugoslavije.** Urednici Petar Mardešić, Zvonimir Dugački. Zagreb 1961 „Znanje”, 37 sect. topogr., 1 : 500 000, 50 p. maps and diagr., 162 p. text.

## NORWAY

107. **NISSEN Kristian: Økonomisk-geografisk atlas over Norge.** Med en oversigt over de kulturelle og økonomiske forhold saerling naeringsveiene. Christiania 1921 Aschehoug, cm 50×80, 48 maps., 66 p. Text.

Rev.: Bjørstad Erling. — *Norsk geogr. Tidsskr.*, Vol. 10, 1944/45, n° 9/10; Jefferson Mark. — *Geogr. Rev.*, Vol. 13, 1923, 638—639; Yonge Ena L. — *Geogr. Rev.*, Vol. 47, 1947, n° 4, 573.

## POLAND

108. **Atlas geograficzny ilustrowany Królestwa Polskiego.** Warszawa (1907) Ed. J. M. Bazewicz, cm 30×23, 85 maps col., 1 : 420 000 + 118 p. text.

- 108a. **Atlas gospodarczy województwa opolskiego.** Oprac. Ludwik Straszewicz. Konsult. nauk. Józef Wąsowicz. Opole 1962 PPWK, cm 31×22, 16 p. maps col., 4 p. of text. Prez. Woj. Rady Narod. w Opolu. Rada Naukowo-Ekonomiczna przy Woj. Komisji Plan. Gosp.

109. **Atlas Polski.** N° 1—4. Centralny Urząd Geodezji i Kartografii. Warszawa 1953—1956 PPWK, cm 43×34; n° 1: 1953, 6 maps pl.; n° 2: 1954, 6 maps pl.; n° 3: 1954, 6 maps pl.; n° 4: 1956, 6 maps pl. Scale of 1 : 2 000 000, col.

Rev.: Kondracki J. — *Przeegl. geogr.*, T. 20, 1946, 161—

164; Piątkowski F. — *Przeegl. geodez.*, 1949, n° 9/10, 237—240; Kudrnovska O. — *Kartogr. Prèh.*, T. 8, 1954, n° 4, 168—169; Kriván Pál. — *Geod. Kartogr. Budapest*, Vol. 8, 1956, n° 4, 340—341; Schmuck A. — *Przeegl. geogr.*, T. 29, 1957, n° 2, 412—414; Yonge Ena L. — *Geogr. Rev.*, Vol. 47, 1957, n° 4, 573; Neef E. — *Petermanns geogr. Mitt.*, Bd. 101, 1957, H. 3, 231—232; Żmuda S. — *Przeegl. geodez.*, 1959, n° 1, 8—11; Klawe J. J. — *Scot. geogr. Mag.*, Vol. 77, 1961, n° 1, 58—59.

110. **Atlas Ziemi Odzyskanych.** Атлас Возвращенных Земель Польши. Atlas of the recovered territories of Poland. Atlas des territoires récupérés de la Pologne. Ed. J. Zaręmba. Warszawa 1947 Główny Urząd Plan. Przestrz. cm 29,5×42, 4 p., 35 p. maps col. Scale of 1 : 2 000 000 + Expl.

Rev.: Arnold S. — *Polska i Świat współcz.*, R. 1, 1948, n° 2, 53—55; Neef E. — *Petermanns geogr. Mitt.*, Bd. 96, 1952, n° 2, 142.

111. **Atlas Regionalny Lubelskiego.** 1 : 300 000. Ed. F. Uhorczak. Warszawa 1951 Pol. Tow. Geogr., cm 105×83, 11 maps col. Scale of 1 : 300 000.

112. **Atlas von Pommern (Pomorze).** Ed. Witt Werner. Szczecin 1934 Ostsee-Druck und Verlag, cm 36×31. Expl. text 11—31, 56 maps col. + 1, Scale of 1 : 1 500 000, 1 : 750 000.

113. **Atlas von Schlesien (Śląsk).** Ed. Walter Geisler. Wrocław 1932 M. and H. Marcus, cm 38,5×30, VI p. + 29 p. Expl. text, 50 maps pl. col.

Rev.: Dietrich Br. — *Petermanns geogr. Mitt.*, Bd. 79, 1933, n° 3/4, 105; Wrzosek A. — *Roczn. Tow. Przyj. Nauk na Śląsku*, T. 5, 1936, 352—356; Wrzosek A. — *Silesian Affairs*, 1937, n° 1, 67—68; Wrzosek A. —

*Baltic Scand. Countries*, Vol. 3, 1937, n° 2, 368—370.

114. **Basse Silésie.** Plans d'aménagement-études. Studium do planu regionalnego Dolnego Śląska. Wrocław (après 1946). Directions Régionales d'Aménagement à Wrocław, Pologne, 39 maps pl. col.
115. CREUTZBURG Nikolaus: **Atlas der Freien Stadt Danzig.** (Gdańsk). Mitwirkung von Wolfgang La Baume, Wilhelm Hollstein, Willi Quade u.a. Gdańsk 1936 Kommissionsverlag Danziger Verlagsgesellschaft, cm 24,5×16,5, VIII + 35 p., 29 maps pl. col.  
Rev.: Braun G. — *Petermanns geogr. Mitt.*, Bd. 83, 1937, H. 9, 267; Żaruk A. — *Roczn. gdański*, T. 11, 1938, 356—360; *Wiad. geogr.*, T. 15, 1937, n° 2, 55; Jezowa K. — *Jantar*, T. 2, 1938, n° 2, 122—128; Pietkiewicz S. — *Przepl. geogr.*, T. 17, 1938, 101—110.
116. **Geograficzno-Statystyczny Atlas Polski.** — Historical map of Poland. Poland: Percentage of Poles. Poland: Density of population Poles in Prussia — Land holdings owned by Poles. Compiled and engraved from a series of maps, issued in 1916 by dr Eugene Romer. Publ. in the United States 1918 by A. Jechalski.
117. **Heimatatlas für Pommern.** (Pomorze). Hrsg. Auftr. u. Mitarb. F. Gohrbandt, K. Reinke, Leipzig (1927) Verlag von Bressensdorf, cm 33×25,5, 16 p, maps col.
118. JANISZEWSKI Michał: **Geograficzny atlas Polski.** Ed. 1. Warszawa 1952 Państw. Zakł. Wydawn. Szkol. PPWK, cm 34×25, 28 p. maps col. + expl. text; Ed. 2: 1953; Ed. 3: 1954; Ed. 4: 1955; Ed. 5: 1956; Ed. 6; 1957, 1958, 1959, 1961.  
Rev.: Smotlacha. — *Kartogr. Prěh.*, T. 8, 1954, n° 3, 132—133; Zierhoffer A., Kostrowicki J. — *Przepl.*

*geogr.*, T. 27, 1955, n° 1, 188—193; Zapletal K. — *Sborn. čsl. Společ. zeměp.*, T. 61, 1956, n° 3, 233.

119. **MACIESZA Aleksander: Atlas Statystyczny Królestwa Polskiego.** Zobrazowanie poglądowe stanu zaludnienia, warunków zdrowotnych, oświaty, stosunków rolnych i stanu ludności robotniczej w Królestwie. Płock 1907, cm 32,5×25, 21 p., XXXII maps pl. unicol.
120. **Mały atlas Polski.** Little Atlas of Poland. Petit Atlas de Pologne. Réd. Kondracki J. Élab. Bureau Central de Géodesie et Société Polonaise de Géographie. Warszawa 1947 Główny Urząd Pomiarów Kraju, cm 20,5×31,5, 28 p. maps col.  
Rev.: Arnold S. — *Polska i Świat współcz.*, T. 1, 1948, n° 2, 53—55; Glebow Ż. — *Geogr. Pregl.*, Sofia 1948, n° 3, 30—31; Káčer J., Hromadka S. — *Geogr. Slovaca I*, 1949, 212; Kuchař K. — *Kartogr. Prěh.*, R. 2 (1947), n° 5—6, 62; Woźnowski M. — *Ziemia*, R. 38, (1947), n° 11/12, 263—264; Uhl Karel. — *Sborn. čsl. Společ. zeměp.*, 1948, n° 1/2, 79.
121. **Oberschlesien Atlas.** (Górny Śląsk). Ed. Walter Geisler. Berlin 1938 Volk und Reich Verlag, cm 38,5×29,5, 42 maps pl. col., 9—40 p. expl. text.  
Rev.: (Wąsowicz J.) jw. — *Czas geogr.*, T. 16, 1938, n° 4, 358—360.
122. **Polen und seine Wirtschaft.** — Hrsg. Peter Heinz Seraphin. 350 Einzelkarten v. Gerhard Fischer. Königsberg (Kaliningrad) 1937 Selbstverlage des Instituts für Osteuropäische Wirtschaft, cm 30×21,5, einfarb. Tab. 117, Text 60 S.  
Rev.: (Lencewicz S.) St. L. — *Przeegl. geogr.*, T. 17, 1938, 151; Pietkiewicz S. — *Przeegl. geogr.*, T. 17, 1938, 101—110.
123. **Polski Atlas Kongresowy.** Atlas des problèmes territo-

riaux de la Pologne. Préf. E. Romer. Lwów—Warszawa 1921 Księżnica Polska Tow. Naucz. Szk. Wyższych, cm 32×34,5, 40 maps pl. col.

Rev.: Joerg W. L. G. — *Geogr. Rev.*, T. 12, 1922, 476;  
Pawłowski S. — *Polski Przegl. kartogr.*, 1924, n° 5,  
212—213.

124. ROMER Eugeniusz: **Atlas Polski Współczesnej**. Ed. 1. Lwów—Warszawa 1924 „Atlas”, cm 29,5×18,5, 14 maps pl. col. Ed. 2: 1926; Ed. 3: 1928, 10 maps pl.

Rev.: Kunze R. — *Polski Przegl. kartogr.*, 1924, n° 5, 210—212; Samsonowicz J. — *Polski Przegl. kartogr.*, 1924, n° 5, 208—210; *Czas. geogr.*, T. 2, 1924, n° 1, 141—151; Autoreferat. — *Polski Przegl. kartogr.*, 1926, n° 13/14, 111—112; 1928, n° 23/24, 191; Praesent H. — *Mitt. Ges. Erdk.*, Lpz., 1930/31, 141.

125. ROMER Eugeniusz: **Geograficzno-statystyczny atlas Polski**. Geographisch-statistischer Atlas von Polen. Atlas de la Pologne (Géographie et Statistique). Ed. 1. Warszawa—Kraków 1916 Gebethner i Wolff, cm 34×35,5, 70 p. XXXII tabl. scale of 1 : 5 000 000, 2 p. index, Ed. 2: Lwów—Warszawa 1921 Zakł. Kartogr. Freytag—Berndt, cm 32×36, 26 p., XXXIV tabl. 2 p. index.

Rev.: Ed. 1: Romer E. — *Spraw. Akad. Umiejętności*, Kraków 1915, n° 9; — *Bull. Inst. Acad. Sci. Cracovie*, 1915, n° 8/10, 168—177; Pawłowski S. — *Kosmos*, T. 41, 1916, 205—210; Brzeski T. — *Zagadnienia geograficzne Polski*. Z powodu „Atlasu Polski” prof. Romera. — *Kwart. hist.*, T. 31, 1917, 426—484; Penck A. — *Ber. Sitz. Ges. Erdk.*, Berlin 1917; Keindl R. F. — *Petermanns geogr. Mitt.*, Bd. 69, 1919, 69; *Ann. Géogr.*, T. 29, 1920, 382—384; Lord R. H. — *Geogr. Rev.*, Vol. 11, 1921, 308—309; Joerg W. L. G. — *Geogr. Rev.*, Vol. 12, 1922, 476; Zierhoffer A. — *Polski Przegl. kar-*

- togr., 1923, n° 2, 91—93; Sujkowski A. — *Muzeum*, T. 32, 1927, 359—375; Pietkiewicz S. — *Przeł. geogr.*, T. 17, 1938, 101—110; Yonge Ena L. — *Geogr. Rev.*, Vol. 47, 1957, n° 4, 579. Ed. 2: Chrzanowski I. — *Przeł. Wyd. „Książnicy Polskiej”* 1921, n° 7/8, 100—102; Joerg W. L. G. — *Geogr. Rev.*, Vol. 11, 1921, 308—309; Lord R. H. — *Geogr. Rev.*, Vol. 11, 1921, 308; Pawłowski S. — *Polski Przeł. kartogr.*, 1923, n° 5, 207—208.
126. ROMER Eugeniusz, WĄSOWICZ Józef: **Atlas Polski Współczesnej**. Wrocław 1948 Książnica Atlas, cm 19×22,5, 16 p. maps col. Ed. 5: 1951—1952, 52 maps, 18 pl; Ed. 6: 1953.  
Rev.: Zajchowska S. — *Przeł. zach.*, T. 4, 1948, n° 6, 657—658; (Woźnowski M.) M. W. — *Geogr. w Szk.*, T. 5, 1952, n° 2, 114—115.
127. **Rzeczpospolita Polska**. Atlas statystyczny. La République Polonaise. Atlas Statistique. Pref. Szturm E. de Sztrem. Warszawa 1930 Główny Urząd Statyst., cm 44×28, XV p. maps col. 20 tabl.  
Rev.: (Wąsowicz J.) jw. — *Polski Przeł. kartogr.*, 1930, n° 29/30, 137—139; Wunderlich E. — *Petermanns geogr. Mitt.*, Bd. 77, 1931, n° 1/2, 105; Wunderlich E.: Eine neue Nationalitätenkarte von Polen. — *Petermanns geogr. Mitt.*, Bd. 78, 1932, n° 11/12, 304—305.
128. ŚLUPSKI Zygmunt Światopełk: **Atlas Ziem Polskich**. T. I. Cz. I: Wielkie Księstwo Poznańskie. — Poznań (1911) Gebethner i Wolff, cm 24,5×34, 45 maps pl. col.
129. **Studium Planu Krajowego**. Studies for the National Plan. Etudes pour le Plan National. Cz. 1—2. Ed. Jan Chmielewski, Kazimierz Dziewoński, Bolesław Malisz. Warszawa 1947—1948 Główny Urząd Plan. Przestrz., cm 30

×41.5. Cz. 1: 26 p. maps, 8 p. text; Cz. 2: 54 p. maps  
10 p. text unicol. (Inform. text in pol., engl., fr. and  
russ.).

Rev.: (Wąsowicz J.) jw. — *Czas. geogr.*, T. 18, 1948,  
n° 1/4, 307—309.

130. SZTURM DE SZTREM Edward: **Statistical Atlas of Poland**. Polish Ministry of Information. London 1945 Mc Lagan & Cumming., 120 maps pl. col., cm 22×27,5.

Rev.: *Geogr. Rev.*, Vol. 21, 1931, 341—342.

131. VOREL Stanisław: **Kladsko. Prirodni poměry a hospo-  
darství Kladska v mapách 1 : 400 000**. Praha 1948, cm  
26×21, 38 p. (16 p. maps col.).

132. WEINFELD Ignacy, SZTURM DE SZTREM Edward,  
PIEKALKIEWICZ Jan: **Atlas statystyczny Polski**. Z. 1—  
2. Warszawa—Bydgoszcz 1924—1925 Inst. Wydawn. „Bi-  
blioteka Polska”, cm 35×25,5; n° 1: 1924, 8 p., 20 tabl.;  
n° 2: 1925, 8 p., 20 tabl., 21—40.

Rev.: Zierhoffer A. — *Polski Przegl. kartogr.*, 1928,  
n° 22, 151—159.

133. ZABORSKI Bogdan: **Atlas powiatu morskiego i Gdyni**.  
Kraków 1932, n° 1—2.

## PORTUGAL

134. **Atlas de Portugal**. Aristides Amorin de Girão. Coimbra  
1941 Publicação comemorativa do duplo centenário ...,  
25 cartes, échelles diff.

Rev.: *Bol. Cent. Estud. geogr. Univ. Coimbre*, 1954,  
n° 8/9, 105—107; Yonge Ena L. — *Geogr. Rev.*,  
Vol. 47, 1957, n° 4, 573.

135. **Atlas de Portugal**. Aristides Amorin de Girão. Ed. 2.  
Publicação comemorativa do V centenario da morte do



Infante D. Henrique. Coimbra (1958 —) Instituto de Estudos Geográficos, Faculdade de Letras, cm 42,5×27, 40 plates. (In port., engl.).

Rev.: Yonge Ena L. — *Geogr. Rev.*, Vol. 52, 1962, n<sup>o</sup> 3, 415.

136. **Atlas de Portugal Ultramarino e das grandes viagens portuguesas de descobrimento e expansão.** Lisboa 1948 Ministério das Colónias. Junta das Missões Geográficas e de Investigações Colónias, cm 49×35,5, 9 p., 110 planches en coul., échelles diff.

Rev.: *Bibliogr. geogr. Int.*, 1949/1950, pos. 52; Weight E. — *Erde*, 1950/1951, n<sup>o</sup> 1, 77—79; Ristow W. — *Geogr. Rev.*, Vol. 41, 1951, 480—483; Yonge Ena L. — *Geogr. Rev.*, Vol. 47, 1957, n<sup>o</sup> 4, 573.

## ROMANIA

137. **Atlas Fisiografic și Statistic al României.** București 1930 — Institutul Geologic al României.
138. GHEORGHIU N., DUMITRESCU V., GREGORIAN E.: **Atlas geografic școlar.** București 1957 Editura de Stat Didactică și Pedagogică, cm 32×24, 34 p. maps col. + 35 p.; Ed. 1962.
139. **Monografia geografică a republicii populare Romîne.** Institutul de Geologie și Geografie. Vol. 1: Geografia fizică. Anexe, 27 plates; Vol. 2, part 1: Geografia economică pe ramuri, Anexe, 26 plates. București 1960 Editura Academiei Republicii Populare Romîne, cm 29,5×21.
140. MUNTEANU-MUGOCI: **Atlasul Romîniei și țărilor vecine.** București 1902.
141. ȘIAICARIU Victor: **Atlas istoric și geografic al neamului romînesc.** București 1920.

## SPAIN

142. **Anuario Estadístico de España.** Atlas. Madrid 1935 Inst. Geogr., Catastral y de Estadística, 88 cartes et fig., échelle 1 : 8 000 000.
143. **Atlas geográfico de España.** Ed. 5. Correspondientes a las provincias de España, posesiones del Golfo de Guinea, protectorado de España en Marruecos. Mapa general de España y Portugal y mapa de Europa. Barcelona 1946 Alberto Martín, cm 37×26,5, 54 cartes en coul., index 78 p., Ed. 6. Atlas geografico de España, fisico, politico y estadístico. Barcelona 1949 Seix Barral, 64 p., cartes, index.  
 Rev.: Wagner K. — *Petermanns geogr. Mitt.*, Bd. 100, 1956, H. 4, 325.
144. **Atlas geográfico de España.** Físico, político y estadístico. Barcelona 1957 Editorial Saix Barral S. A., cm 33,5×24, XIII p., 64 p., index.
145. **Nuevo atlas de España.** Madrid 1961 Aguilar, 455 p. maps, diagr., ill., index (of place names), cm 31,5×23.  
 Rev.: Melón Amado. — *Estud. geogr.*, Vol. 63, 1961, n° 2, 316—319; Yonge Ena L. — *Geogr. Rev.*, Vol. 52, 1962, n° 3, 415; Paschinger H. — *Mitt. öst. geogr. Ges.*, Bd. 104, 1962, n° 3, 426—427; Nielsen N. — *Geogr. Tidsskr.*, Bd. 61, 1962, 144—145; Crone G. R. — *Geogr. J.*, Vol. 129, 1963, n° 3, 371.

## SWEDEN

146. **Atlas över Sverige.** Utgiven av Svenska Sällskapet för Antropologi och Geografi. Red. Magnus Lundqvist. Stockholm (1953—1964) AB Kartografiska Institutet. Generalstabens Litografiska Anstalts Förlag, cm 43,5×34,

300 p. text, 150 maps. (Inform. text in swedish and in english).

Rev.: Lundqvist M.: Atlas över Sverige, redogörelse för dees tillkomst och några synpunkter på den kartografiska framställningen. — *Ymer*, 1953, 42, 131—147; Blüthgen J.: Der neue Atlas über Schweden. — *Erdkunde*, Bd. 8, 1954, H. 3, 217—218; *Universo*, T. 34, 1954 n° 5, 797—799; Neef E. — *Petermanns geogr. Mitt.*, Bd. 101, 1957, H. 2, 147—148; Yonge Ena L. — *Geogr. Rev.*, Vol. 47, 1957, n° 4, 573—574; Hedbom O.: Aktuella nationalatlasen. — *Globen*, 1958, n° 3, 43—46; Žmuda S. — *Przegl. geodez.*, 1959, nr 1, 8—11; Серебряный Л. П. — *Изв. Акад. Наук СССР, сер. геогр.*, 1960, n° 4, 125—128.

147. **Sverige nu.** Atlas över Sveriges folk, land och näringar. (Red. Hans W. Alhmann...) (Stockholm) 1961 A .V. Carlsons Bokförlags AB, cm 28×21,5, 64 p., index.

Rev.: *Petermanns geogr. Mitt.*, Bd. 99, 1955, n° 2, 158.

## SWITZERLAND

148. BÄGGLI W.: **Atlas der schweizerischen Landwirtschaft.** Bern 1954 Buchverlag Verlagsdruckerei AG, 24×16,5, 64 S. 28 Karten mit Text.

149. BOREL M.: **Politisch-wirtschaftlicher Atlas der Schweiz nach Kantonen.** Neuenburg (1909) Gebr. Attinger o.J. 131 Karten. 76 S. Text.

150. **Geographisch-statistischer Atlas der Schweiz.** Bern 1914 Statist. Bureau d. Bundesmin. d. Innern. 65 Taff. 6 S. Textanl.

151. **Geographischer, Volkswirtschaftlicher, Geschichtlicher Atlas der Schweiz.** Neuenburg (1908) Attinger Bibliothek

des Geographischen Lexikons der Schweiz, cm 22×30, 48 Karten.

152. GERSTER J. S.: **Historisch-geographischer Atlas der Schweiz**. Aarau 1907 Wirtz, 82 Karten, 18 S. Text.
153. **Schweizerische Regional und Landesplanung**. Bericht der Schweiz. Landesplanungskommission an des Eidgen. Militärdepartement. Zürich 1943 Polygraph. Verl., 43 Karten, 81 S. Text.
154. **Switzerland Statistisches Bureau**, Graphischstatistischer Atlas der Schweiz. Bern 1914 Lips & Co., 65 Pl.

#### U. S. S. R.

155. **Атлас Азиатской России**. Ред. Г. В. Глинка. Издание Переселенческого Управления Главного Управления Земледелия. Петербург 1914, см 54×41, 89 с. карт, индекс.  
Atlas of the Asiatic Russia. Ed. G. V. Glinka. Peterburgh 1914, cm 54×41, 89 p. of maps, index.
156. **Атлас Иркутской области**. Ред. И. П. Заруцкая. Географический Факультет Московского Государственного Университета, Восточно-Сибирский Филиал АН СССР. Москва-Иркутск 1962 Главное Управление Геодезии и Картографии, см 35×21, 181 с. карт с текстом.  
Atlas of the Irkutsk Oblast. Ed. I. P. Zarutskaya. Geographical Department of Moscow State University, East-Siberian Branch of the USSR. A. S. Moscow-Irkutsk 1962 Central Bureau of Geodesy and Cartography, cm 35×21, 181 p. of maps with text.  
Rev.: Исаченко А. Г. — *Вестн. Московск. У-та, сер. геогр.*, 1963, n° 2, 76—78; Leszczycki S. — *Przeegl. geogr.*, Т. 35, 1963, n° 3, 514—515; Преображенский В. С., Помус М. И. — *Изв. Акад. Наук СССР, сер. геогр.*, 1963, n° 4, 143—147.

157. **Атлас Московской Области.** Московская Областная Плановая Комиссия. Ред. В. А. Каменецкий и Н. Н. Баранский, Москва 1953 Научно-Исследовательский Институт Экономики, см 39 × 26, 67 с. карт. Приложение: Атлас Московской Области (текст). Москва 1934. Atlas of the Moscow Oblast. Planning Commission of the Moscow Oblast. Ed. V. A. Kamenetsky and N. N. Baransky. Moscow 1953 Scientific Research Institute of Economics, cm 39×26, 67 p. of maps. Supplement: Atlas of the Moscow Oblast (text). Moscow 1934.
158. **Атлас Ленинградской обл. и Карелской АССР.** Географо-экономический научно-исследовательский институт Ленинградского государственного университета. Ленинград 1934, см 76 × 45, 53 с. карт. Приложение: Ленинградская область и Карельская АССР (текст); Алфавитный указатель к Атласу Ленинградской области и Карельской АССР. Ленинград 1935. Atlas of the Leningrad Oblast and Karelian ASSR. Economico-Geographical Scientific Research Institute of the Leningrad State University. Leningrad 1934, cm 76×45, 53 p. of text; Alphabetical Glossary for the Atlas of the Leningrad Oblast and Karelian ASSR. Leningrad 1935.
159. **Атлас промышленности СССР,** в 5 выпусках. Изд. Президиума ВСНХ СССР. Главный Геодезический Комитет. Ленинград-Москва 1929—1931, см 60 × 45, 180 одностр. карт с приложением текста. Вып. 1: Ценовая промышленность; Вып. 2: Мелкая и кустарно-ремесленная промышленность; Вып. 3: Полезные ископаемые; Вып. 4: Леса, торф и энергетика; Вып. 5: ч. 1. Природные условия СССР; ч. 2. Трудовые ресурсы СССР. Atlas of industry of the USSR in 5th vol. Published by Presidium of S.C.N.E. of the USSR. Central Committee of Geodesy. Leningrad—Moscow 1929—1931, 60×45 cm, 180 single maps and text. Vol. 1: Standart industry; Vol.

2: Small scale and handicraft industry; Vol. 3: Natural resources; Vol. 4: Forests, peat and energy; Vol. 5: part 1. Natural conditions of the USSR; part 2. Labour resources of the USSR.

160. **Атлас Сельского хозяйства СССР.** Редакционный Совет (председатель А. И. Тулупников). Ред. М. И. Никишов. Москва 1960 Главное управление геодезии и картографии Министерства Геологии и Охраны Недр СССР, см 32,5 × 25, 302 с. карт, 6 с. текста.

Atlas of agriculture of the USSR. Editorial Council (president A. I. Tulupnikov). Ed. M. I. Nikishov. Moscow 1960 USSR Ministry of Geology and Mineral Resources Conservation, Central Bureau of Geodesy and Cartography, cm 32×25, 302 p. of maps, 6 p. of text.

Rev.: Филиппов Ю. В.: Новое произведение советской картографии. — *Изв. Акад. Наук СССР, сер. геогр.*, 1961, n° 4, 156—160; Кувшинов И. — *Экон. с. х.* 1961, n° 2, 121—124; Rodgers Allab L. — *Prof. Geogr.*, Vol. 13, 1961, nr 6, 73; Migacz W. — *Czas. geogr.*, T. 33, 1962, n° 4, 498—500; Hoffmann Zd. — *Sborn. čsl. Společ. zeměp.*, Vol. 67, 1962, n° 2, 190—191; Yonge Ena L. — *Geogr. Rev.*, Vol. 52, 1962, n° 3, 417.

161. **Атлас СССР.** Редакционная коллегия (председатель А. Н. Баранов) Отв. ред. С. Н. Теплова. Москва 1962 Главное Управление Геодезии и Картографии Министерства Геологии и Охраны Недр СССР, см 38 × 28, с. карт, 149—185 с. указатель географических названий. Atlas of the USSR. Editorial Council (president A. N. Baranov) Resp. ed. S. N. Teplova. Moscow 1962 USSR Ministry of Geology and Mineral Resources Conservation. Central Bureau of Geodesy and Cartography, cm 38×28, 147 p. of maps, 149—185 p. Glossary of Geographical Names.

Rev.: Козлов Ф. М. — *Геод. картогр.*, 1962, n° 3,

65—68. Leszczycki S. — *Przeegl. geogr.*, Т. 35, 1963, n° 3, 512—513.

162. **Атлас Союза Советских Социалистических Республик**, применительно к областям экономического районирования Госплана СССР. Политический, Физический и экономический обзоры областей СССР. Приложение: Национальные объединения СССР. Составил А. Ф. Белавин. Москва-Ленинград 1925 Государственное издательство см 34 × 25, 64 с. карт. 20 с. текста; 2-е изд. расширенное и переработанное, 1928, 80 с. карт, 15 с. текста.

Atlas of the Union of Soviet Socialist Republics applied to Oblasties of economical regionalization according to Gosplan of the USSR political, physical and economical descriptions of the USSR oblasties. Supplement: National Unity of the USSR. Collected by A. F. Belavin. Moscow—Leningrad 1925 State Publishing House, cm 34×25, 64 p. of maps, 20 p. of text; second enlarged and corrected edition 1928, 80 p. of maps, 15 p. of text.

163. **Большой Советский Атлас Мира**. Т. 1—2. Под ред. А. Ф. Горкина, С. А. Кутафьева, О. Ю. Шмидта, В. Е. Мотылева и др. Москва 1937—1940 Научно-издательский институт при ЦИК СССР. Главное Управление Геодезии и Картографии, см 51 × 31, Т. 1, 168 с. карт; Т. 2, 143 с. карт. Приложение: Указатель географических названий первого тома с дополнением некоторых географических и статистических сведений, 180 с.

Great Soviet World Atlas. Vol. 1—2. Ed. by A. F. Gorkin, S. A. Kutaphiev, O. Yu. Shmidt, V. S. Motilev and others. Moscow 1937—1940 Scientific Publishing Institute attached to C.E.O. of the USSR. Central Bureau of Geodesy and Cartography, cm 51×31, Vol. 1, 168 p. of maps. Vol. 2, 143 p. of maps. Supplement: Glossary of Geogra-

phical Names of the first volume with some geographical and statistical data, 180 p.

**Great Soviet World Atlas.** Translated by A. Rerejda and V. Wahsburne under the direction of George B. Cressey. Ann Arbor 1948 Edward Bros.

Rev.: Cressey G. — *Geogr. Rev.*, vol. 28, 1938, 527—528; Кутафьев С. А.: Большой советский атлас мира. — *Геодезист*, 1938, n° 12, 23—28; Либкинд А.: Большой советский атлас мира Т. 1. — *Проблемы экономики*, 1938, № 2, 199—204; Мотылев В. Е.: Первый том Большого советского атласа мира. — *Плановое Хозяйство*, 1938, n° 5, 116—123; (Wąsowicz J.) jw. — *Czas. geogr.*, T. 17, 1939, nr 1, 72—73; Субботин И. П.: Большой советский атлас мира и наше картографическое производство. — *Геодезист*, 1940, n° 5, 54—57; Добрынин Б.: О 2 томе ВСАМ. — *Геодезист* 1940, n° 4, 26—28; A Glossary for the Great Soviet Atlas. — *Geogr. J.*, vol. 97, 1941 (April), 270; Krömke B. — *Z. Geopolit.*, Bd. 19, 1942, nr 7, 332—334; *Scot. geogr. Mag.*, Vol. 59, 1944, nr 3, 105; Wilson L. S.: Present Status of the Great Soviet World Atlas in the United States. — *Ann. Ass. amer. Geogr.*, Vol. 37, 1947, 67—72; Yonge Ena L. — *Geogr. Rev.*, Vol. 47, 1957, n° 4, 574; Yonge Ena L. — *Geogr. Rev.*, Vol. 52, 1962, n° 4, 587.

164. **Географический атлас для учителей средней школы.** Отв. ред. А. И. Семенов. Москва 1954—1955 Главное Управление Геодезии и Картографии МВД СССР, см 37 × 27, 156 с. карт, 157—191 с. указатель географ. названий. 2 изд.: 1959.

Geographical Atlas for Middle Secondary Schools' Teachers. Resp. ed. A. J. Semenov. Moscov 1945—1955 M. I. A. of the USSR Central Bureau of Geodesy and Cartography, cm 37×27, 157 p. of maps, 157—191 p. Glossary of Geographical Names, Second issue: 1959.



Rev.: Ratajski L. — *Przeegl. geogr.*, T. 27, 1955, n° 1, 185—187; (Wąsowicz J.) jw. — *Czas. geogr.*, T. 27, 1956, n° 1, 80—82; Семенов А. И.: Новое издание Географического атласа для учителей средней школы. — *Геод. Картогр.*, 1959, n° 3, 55—60; Yonge Ena L. — *Geogr. Rev.*, Vol. 52, 1962, n° 4, 587.

165. **Географический атлас Тамбовской области.** Тамбовский Педагогический Институт Министерства Просвещения РСФСР, Тамбовский отдел Географического Общества Союза СССР. Отв. ред. А. М. Кириллов. Минск 1960, см 28 × 23, 16 с. карт.

Geographical Atlas of the Tambov Oblast. RSFSR Ministry of Education Tambovian Pedagogical Institute, Geographical Society of the USSR, Tambovian Section. Resp. ed. A. M. Kirillov. Minsk 1960, cm 28×23, 16 p., of maps.

Rev.: Аристов Ю. — *Геогр. в Школе*, 1961, n° 3, 88—89; Лавров Д. Д.: О географическом атласе Тамбовской области. — *Геод. картогр.* 1961 n° 7, 61—62; Мартинова З. И., Минц А. А. — *Геод. Картогр.*, 1961, n° 5, 66—68; Чуваддин А. М.: Еще раз о географическом атласе Тамбовской области. — *Геод. картогр.*, 1963, n° 1, 64—68.

166. **Краеведческий атлас Тверской губернии.** Ред. А. Н. Вершинского. Тверь 1928 Справочное бюро при кабинете краеведения Тверского Педагогического Института, см 42 × 34, 5 с. карт. Приложение: Объяснительный текст к Краеведческому Атласу Тверской губ. 20 с. Touring Atlas of the Tver Province. Ed. A. N. Vershinsky. Tver 1928 Tver Pedagogical Institute, Touring Study Office of Information, cm 42×36, 5 p. of maps. Supplement: Explanation to the Touring Atlas of the Tvers Province, 20 p.

167. **Настольный атлас Воронежской области.** Под. общей

- ред. А. П. Павлова. Воронеж 1936 Воронежское областное книгоиздательство, см 31×24, 8 с. карт, 14 с. текста. Table Atlas of the Voronezh Oblastian Press. General ed. of A. P. Pavlov. Voronezh 1936 Voronezh Oblastian Press, cm 31×24, 8 p. of maps, 14 p. of text.
168. **Промышленность СССР на начало 2-ой Пятилетки.** Географический атлас. (Москва). 1934 Изд. Всесоюзного Картографического Треста, см 60 × 45, 64 одностр. карт.  
Industry of the USSR at the beginning of second five-year plan. Geographical Atlas. Moscow 1934 Publ. by Soviet Cartographical Trust, cm 60×45, 64 single maps.
169. **Районы Ивановской Промышленной области.** Москва — Иваново 1933 Ивановское областное государственное издательство, см 35 × 26; ч. 1: Экономическая характеристика — текст и статистические таблицы 296 с.; ч. 2: 90 с. карт, 26 с. текста.  
Regions of the Ivanovo Industrial Oblast. Moscow—Ivanovo 1933 Ivanovo Oblastian State Press, cm 35×26. Part 1: Economical Characteristic — text and statistical tables, 296 p.; Part 2: 90 p. of maps, 26 p. of text.
170. **Районы Курской области** — альбом карт. Изд. Областной плановой комиссии в приложение к экономическому справочнику. Курск 1935, см 33 × 25, 93 с. карт.  
Regions of the Kursk Oblast — Maps Album. Ed. by Oblastian Planning Commission as a supplement to Economical Reference Book. Kursk 1935, 33×25 cm, 93 p. of maps.
171. **Средняя Волга.** Социально-экономический справочник. Ред. С. Н. Крылова. Москва-Самара 1932 Средневолжское краевое издательство, см 36×26, 84 с. карт, 174 с. текста; 2-е допол. изд., см 30×21, 113 с. карт, 278 с. текста.  
Middle Volga. Social-Economical References Book. Ed. S. N. Krilov. Moscow—Samara 1932 Middle Volga Coun-

try Press, cm 36×26, 84 p. of maps, 174 p. of text. Second enlarged edition, cm 30×21, 113 p. of maps, 278 p. of text.

172. **Статистический атлас г. Москвы и Московской губ.** Составлен Статистическим отделом Московского Совета рабочих, крестьянских и красноармейских депутатов. Москва 1924, см 40 × 32. Вып. 1: Население, 31 с. карт, 30 с. текста; Вып. 2: Сельское хозяйство, 23 с. карт, 30 с. текста; Вып. 3: Промышленность и торговля, 29 с. карт, 64 с. текста. Названия на русском и французском языках.

Statistical Atlas of the Moscow City and Moscow Province. Compiled by Statistical Section of the Moscow Soviet of Workers, Peasants and Red-Army Deputies. Moscow 1924, cm 40×32. Vol. 1: Population, 31 p. of maps, 30 p. of text; Vol. 2: Agriculture, 23 p. of maps, 30 p. of text; Vol. 3: Industry and Trade, 29 p. of maps, 64 p. of text. (Antitiled in Russian and French).

#### ARMENIAN SSR

173. **Атлас Армянской Советской Социалистической Республики.** Редакционная коллегия (председатель А. А. Степанян). Ереван-Москва 1961 Акад. Наук Армянской ССР и ГУГК МГ и ОН СССР, см 32,5 × 34, 98 с. карт и 21 с. текста.

Atlas of the Armenian Soviet Socialist Republik. Editorial Council (President A. A. Stephanyan). Erevan — Moscow 1961 Academy of Sciences of the Armenian SSR and MG and MRC of the USSR CBGC, cm 32,5×34, 98 p. of maps, 21 p. of text.

Rev.: Kusiński W. — *Przeegl. geogr.*, T. 34, 1962, n° 2, 431—435; Мартынова З. И., Минц А. А. — *Геод. Картогр.*, 1962, № 4, 53—57; Салищев К. А. — *Вестн. Московск. Гос. У-та, сер. геогр.* 1962, № 2,

77—79; Саркисян Г. Н. — *Изв. Акад. Наук Армянской ССР. Геод. и Геогр. Науки*, Т. 15, 1962, n° 1, 67—80; Вольф М. Б., Мурзаев З. М. — *Изв. Акад. Наук СССР, сер. геогр.* 1962, n° 2, 133—137.

#### AZERBEIJAN SSR

174. **Азербайжан ССР-нин Чография Атласы.** Биринчи физикочография хэритэлэри. Азербайжан ССР Элелер Академиясы. Чография Институту. Багы 1958 Азербайжан ССР Элмлор Академиясы Нэприйяты, см 32×22, 13 с. карт.

*Geographical Atlas of the Azerbaijan SSR. Azerbaijan Academy of Sciences. Geographical Institut. Baku 1958, cm 32×22, 13 p. of maps.*

#### BYELORUSSIAN SSR

175. **Атлас Белорусской Советской Социалистической Республики.** Редакционная коллегия: Ред. С. Н. Малинин, В. В. Урусов. Минск-Москва 1958 Акад. Наук БССР и Главное Управление Геодезии и Картографии, см 27 × 18, 140 с. карт.

*Atlas of the Byelorussian Soviet Socialists Republic. Editorial Council: Ed. S. N. Malinin, V. V. Urusov. Minsk—Moscow 1958 BSSR Academy of Sciences and Central Bureau Geodesy and Cartography, cm 27×18, 140 p. of maps.*

Rev.: Бюшгенс Л. М. Гурари Е. Л., Кельнер Ю. Г. — *Изв. Акад. Наук СССР, сер. геогр.*, 1959, n° 4, 142—146; Кремпольский В. Ф. — *Геод. Картогр.*, 1959, n° 3, 74—76; Леонтьев Н. Ф., Мартынова З. И., Минц А. А. — *Геод. Картогр.*, 1959, n° 8, 59—62; Yonge Ena L. — *Geogr. Rev.*, Vol. 52, 1962, n° 3. 417.

## ESTONIAN SSR

176. SCHMIDT Y., KURKUS J.: **Esti, Statistiline Album.** Album Statistique de l'Esthonie. Vol. 1—3. Tallin 1925—1928. Bureau Central de Statistique de l'Esthonie.  
Rev.: Zierhoffer A. — *Polski Przegl. kartogr.*, 1930, n° 32, 231—232.

## LATVIAN SSR

177. SKUJENIEKS M.: **Latvija Statistika Atlas.** Riga 1938 Bureau de Statistique de l'Etat, 63 cartes.
178. **Статистический атлас Латвийской Советской Социалистической Республики.** Институт Экономики Акад. Наук Латвийской ССР, ЦСУ Латвийской ССР. Рига 1960 Изд. АН Латвийской ССР, см 33 × 25, 41 с. карт, 41 с. текста (русский и латвийский).  
Statistical Atlas of the Latvian Soviet Socialist Republic. Institut of Economics, CSB of Latvian SSR, Riga 1960 Latvian SSR Academy of Sciences, см 33×21, 41 p. of maps, 41 p. of text (russian and latvian).

## UKRAINEAN SSR

179. **Атлас Киевской области.** Киев 1962—1963 Киевский Государственный Университет им. Т. Г. Шевчика.  
Atlas of the Kiev Oblast. Kiev 1962—1963 T. G. Shevchenko Kiev State University.
180. **Атлас України и сумежних країв.** Ред. В. Кубійович. Львів 1937 Українській Видавничий Інститут у Львові, Наукове Товариство ім. Шевченка, см 27 × 24,5, 66 с. карт, 58 с. текста.  
Atlas of the Ukraine and Surrounding Countries. Ed. V.

Kubiyovich. Lvov 1937 Ukrainian Publishing Institute in Lvov. Shevchenka Scientific Society, cm 27×24,5, 66 p. of maps, 58 p. of text.

181. **Атлас Сільського Господарства Українсько РСР.** Міністерство Вищої освіти УРСР. Київський Державний Університет ім. Т. Г. Шевченка. Географічний факультет. Київ 1958. Видавн. Київського Державного Університету, см 40 × 28, 47 с. карт, 8 с. текста.

Atlas of agriculture of the Ukrainian SSR. Ministry of High Education of the URSR. T. G. Shevchenko Kiev State University. Department of Geography. Kiev 1958 Publ. Kiev State University, cm 40×28, 47 p. of maps, 8 p. of text.

Rev.: Никишов М. И. — *Изв. Акад. Наук СССР, сер. геогр.*, 1959, n° 4, 140—142; Оникиенко В. В., Чернов-Груздев Ю. А. — *Геод. Картогр.*, 1960, n° 4, 77—80; Yonge Ena L. — *Geogr. Rev.*, Vol. 52, 1962, nr 3, 418.

182. **Атлас Украинской ССР и Молдавской ССР.** Ред. В. Г. Бондарчук, М. Д. Королева. Москва 1962 Главное Управление Геодезии и Картографии, см 34 × 25, 90 с. карт.

Atlas of the Ukrainian SSR and the Moldavian SSR. Ed. V. G. Bondarchuk, M. A. Koroleva. Moscow 1963 Central Bureau of Geodesy and Cartography, cm 34×25, 90 p. of maps.

Rev.: Козлов Ф. М. — *Геод. Картогр.*, 1962, n° 5, 60—62; Гусева И. Н., Кульбацкая И. Ю. — *Изв. Акад. Наук СССР, сер. геогр.*, 1963, n° 1, 141—145; Kortus B. — *Czas. geogr.*, T. 34, 1963, n° 4, 436—437; Kuchař K. — *Sborn. čsl. Společ. zeměp.*, Vol. 68, 1963, n° 2, 199; Leszczycki S. — *Przepl. geogr.*, T. 35, 1963, n° 3, 515—516.

## UZBEKIAN SSR

183. **Атлас Узбекской Советской Социалистической Республики.** Академия Наук СССР (Ред. Коллегия. Главный ред. Бабушкин Л. Н. Ред. атласа Волкова-Волк В. М., Баудина С. Б.) Ташкент-Москва 1963 Главное Управление Геод. Картогр. Мин. Геол. Охр. Недр СССР, см 34 × 23,5, 8 с. текста, 53 с. карт.  
**Atlas of the Uzbek SSR.** Academy of Sciences of USSR. Editorial Council. Ed. L. N. Babushkin, V. M. Volkova-Volk, S. B. Baudina. Tashkent—Moscow 1963 Central Bureau Geodesy and Cartography, cm 34×23,5, 8 p. of text, 53 p. of maps.

\*

184. **HORRABIN J. F., GREGORY JAMES S.: An atlas of the USSR.** Vol. 1. London—New York 1945 Penguin Books, cm 18×22, 60 p. maps and diagrs., 2 p. index.
185. **KISH George: Economic atlas of the Soviet Union.** Ann Arbor 1960 The University of Michigan Press, 96 p. maps, bibliogr., index.  
 Rev.: Deasy G. F. — *Prof. Geogr.*, Vol. 13, 1961, n° 1, 45—46; Taaffe R. — *J. Geogr.*, Vol. 60, 1961, n° 2, 90—91; Yonge Ena L. — *Geogr. Rev.*, Vol. 52, 1962, n° 3, 417.
186. **Soviet Union in maps.** Its origins and development. Red. George Goodall. London 1949 George Philip, cm 19×25, 32 p. maps with text.
187. **Oxford Regional Atlas.** The USSR and Eastern Europe. The Economist Intelligence Unit and the Cartographic Department of the Clarendon Press. (London) 1956 Oxford University Press, cm 26×19, VIII+134 p. maps col., index.  
 Rev.: Алампиев П. М., Бюшгенс Л. М., Гурари Е. Л.:

Оксфордский экономический атлас СССР и восточной Европы. — *Изв. Акад. Наук СССР*, 1956, n° 4, 128—135; Welsh D. — *Geogr. J.*, Vol. 122, 1956, n° 4, 489—493; Kish G. — *Econ. Geogr.*, Vol. 33, 1957, n° 2, 186; Täubert H. — *Petermanns geogr. Mitt.*, Bd. 101, 1957, H. 1, 70; *Riv. geogr. ital.*, Vol. 64, 1957, n° 1, 68—69; Yonge Ena L. — *Geogr. Rev.*, Vol. 52, 1962, n° 3, 416.

## EUROPE — GENERAL

188. **Atlas der deutschen Lebensraumes in Mitteleuropa.** Im Auftrage der Preussischen Akademie der Wissenschaften. Hrsg. Norbert Krebs. Leipzig (1937—1942) Bibliographisches Institut, cm 47×34, 30 farb. Karten versch. Mass.

Rev.: Pietkiewicz S. — *Przegl. geogr.*, T. 17, 1938, 101—110; Dörries H. — *Petermanns geogr. Mitt.*, Bd. 85, 1939, H. 5, 174; *S. B. europ. Geogr. Würzburg* 1942, 117—119; Dörries H. — *Petermanns geogr. Mitt.*, Bd. 88, 1942, H. 6, 240; *Petermanns geogr. Mitt.*, Bd. 89, 1943, H. 1/2, 78.

189. **Atlas östliches Mitteleuropa.** Hrsg. Th. Kraus, E. Meynen, H. Mortensen, H. Schlenger. Bielefeld—Berlin—Hannover 1959 Velhagen und Klasing, cm 55×38,5, 19 S., 68 Karten Bl.

Rev.: Sandner G.: Ein neues Kartenwerk über Ost-Mitteleuropa. — *Z. Ostforschg.* Jg. 9, 1960, n° 4, 583—588; Kost. W. — *Kartogr. Nachr.*, Bd. 11, 1961, n° 1, 19—22; Górski H. — *Przegl. geodez.*, 1960, nr 6, 222—223; Leszczycki S. — *Przegl. geogr.*, T. 32, 1960, nr 4, 599—602; *Z. Geopolit.*, Bd. 31, 1960, nr 1, 9—12; Yonge Ena L. — *Geogr. Rev.*, Vol. 52, 1962, n° 3, 407.



190. DOLLFUS Jean: **Atlas de l'Europe de l'Ouest**. Paris 1961 S.E.D.E.I., cm 32,5×24,5, 48 p. cartes, texte, phot.  
Rev.: Bruley Ed. — *Bull. Soc. Prof. Hist. Géogr. Enseign. Public*, Vol. 54, 1963 n° 180, 438; Kosiński L. — *Przeegl. geogr.*, T. 35, 1963, n° 1, 124—126.
191. **Der Donau-Karpathenraum**. (Bearb. im Institut für Agrarwesen und Agrarpolitik an der Landwirtschaftlichen Hochschule Hohenheim und im Deutschen Ausland-Institut Stuttgart unter der Leitung von Prof. Dr P. Hesse). Stuttgart 1943, cm 56×35, 41 Karten 1 : 2 000 000.
192. **Elsevier atlas van Nederland, Belgie en Luxemburg**. Red. Dumont M. E., Peeters G., Sijmons A. H. Amsterdam—Brussel 1960 Elsevier, 195 p. maps, ills.  
Rev.: Koeman C. — *Tijdschr. ned. aadrijksk. Genoot.*, Vol. 76, 1960, n° 4, 448.
193. **Historisch-geographisches Kartenwerk**. Britische Inseln, Frankreich, Belgien, Niederlande, Luxemburg. Wirtschaftshistorische Entwicklung. Unter Leitung von Edgar Lehmann bearbeitet von Wolfgang Schmeer, Rudi Ogrisek und Hildegard Weisse. Leipzig 1960 Verlag Enzyklopädie, 191 maps on 28 plates. With text, 53 p. maps, diagrs, bibliogr., indexes.  
Rev.: Yonge Ena L. — *Geogr. Rev.*, Vol. 52, 1962, n° 3, 408; Hassinger H. — *Mitt. öst. geogr. Ges. Wien*, Bd. 104, 1962, n° 3, 427.
- See pos. n° 187.

# A F R I C A

## ALGERIA

194. BERNARD Augustin, FLOTTE de ROQUEVAIRE R.: **Atlas d'Algérie et de Tunisie**. Fasc. 1—16. Alger—Paris 1923—1937 Jules Carbonel et Emil Larose, cm 62×52, texte, cartes en coul., échelles 1 : 500 000 et 1 : 3 000 000. Gouvernement Générale de l'Algérie. Direction de l'Agriculture du Commerce et de la Colonisation. Service Cartographique.
- Rev.: Yonge Ena L. — *Geogr. Rev.*, Vol. 47, 1957, n° 4, 575.

## BASUTO

195. **Basutoland Atlas**. London 1960 Macmillan Co. Ltd., 2 p. ill.

## BURUNDI

See n° 198, 212

## CAMEROON

196. **Atlas du Cameroun.** Yaounde, Institut de Recherches Scientifiques du Cameroun, Paris 1956—1960 Impr. Société Nouvelle de Cartographie, cm 47×36, VII cartes en coul. + texte.

Rev.: Yonge Ena L. — *Geogr. Rev.*, Vol. 52, 1962, n° 3, 420.

## CONGO

197. **Atlas Général du Congo.** Algemene Atlas van Congo. Ed. 1, Fasc. 1—24—. Bruxelles 1948—1960— Institut Royal Colonial Belge. Académie Royal des Sciences Coloniales, cm 36,5×36 au carton, carte 1 : 3 000 000 et 1 : 5 000 000, texte. En préparation 8 fasc.

Rev.: Cambier R. — *C. R. Congr. Inst. Géogr. Lisbonne* 1949, T. I, 1950, 217—218; „Maps of the Congo” — *Library of Congress. Inform. Bull.* X (Febr. 19, 1951), 2—3; Ristow Walter W. — *Geogr. Rev.*, Vol. 41, 1951, 483; Arnhold H. — *Petermanns geogr. Mitt.*, Bd. 101, 1957, n° 1, 70—71; Yonge Ena L. — *Geogr. Rev.*, Vol. 47, 1957, n° 4, 575; Meeussen A. E. — *Zaire*, T. 9, 1959, n° 7, 756—757.

198. DERKINDEREN Gaston: **Atlas du Congo Belge et du Ruanda Urundi.** Préface: P. Ryckmans. Paris—Bruxelles (1955) Elsevier, cm 36×27, VIII + 204 p., 14 cartes en coul., index.

199. ROUCK René: **Atlas géographique et historique du Congo Belge et des territoires sous mandat du Ruanda Urundi.** 4th ed. Bruxelles 1947, 11 p.

200. DROOGMANS H., ROBERT M., MAURY G.: **Atlas du Katanga.** Publié par le Comité Spécial du Katanga

d'après les travaux de son service géographique et géologique, 1—4, Bruxelles 1928—1940. A. Bielveld, cm 35×45, fasc. 1: Elisabethville—Tshinsenda 1928 p. I—LXXIX, 1—55; fasc. 2: Kambove—Tenke (1930), p. LXXX—LXXXIX, 56—147; fasc. 3: Ruve 1932, p. XC—CV, 148—203; fasc. 4: Seabinda—Lukaju 1940, p. CVI—CX, 204—257.

## EGYPT

201. **Atlas of Egypt:** A series of maps and diagrams with descriptive text illustrating. The orography, geology, meteorology and economic conditions. Preface: Hussein Sirry. Giza 1928 Survey of Egypt, cm 71×81, 31 maps col., 2 diagr., Explan.

Rev.: Cleef E. van. — *Geogr. Rev.*, Vol. 19, 1929, 342—343.

## GHANA

202. **Atlas of the Gold Coast.** Ed. 5. Accra 1949. Published by the Gold Coast Survey Department, cm 37×28, 21 maps 1 : 1 500 000, 30 p. text. Ed. 1: 1927; Ed. 2: 1935; Ed. 4: 1945.

Rev.: Bondy Malcolm E.: Gold Coast Atlas. — *Library of Congress, Information Bull.*, X (January 2, 1951), 3; Yonge Ena L. — *Geogr. Rev.*, Vol. 47, 1957, n° 4, 575.

203. HILTON T. E.: **Ghana population Atlas.** The Distribution and density of population in the Gold Coast and Togoland under United Kingdom Trusteeship. Edinburgh 1960 Thomas Nelson & Sons Ltd., cm 41×31, 40 p., 16 maps col., 1 : 1 500 000, 1 : 1 300 000, p. 21—40 text,

index. Published on behalf of the University College of Ghana.

Rev.: Clayton R. — *Scot. geogr. Mag.*, Vol. 77, 1961, n° 2, 125; Kirk M. — *Popul. Stud.*, Vol. 15, 1961, n° 1, 90—91; Yonge Ena L. — *Geogr. Rev.*, Vol. 52, 1962, n° 3, 420.

204. **School Atlas of the Gold Coast.** Accra 1952 Survey Department, cm 27,5×20, 16 p., 7 maps col., 1 : 3 000 000.

## KENYA

205. **Atlas of Kenya.** A comprehensive series of new and authentic maps prepared from the National Survey and other Government Sources with Gazetteer and notes on pronunciation & Spelling. Ed. 1. Nairobi 1959 Compiled, Drawn & Printed by the Survey of Kenya, cm 45×48, IV p., 45 maps col., index VII—IX p.

Rev.: Crone G. R. — *Geography*, Vol. 45, 1960, 232; (Crone G. R.) G.R.C. — *Geogr. J.*, Vol. 127, 1961, n° 4, 554; N.A.S.S. — *Empire Surv. Rev.*, Vol. 16, 1961, n° 120, 93; Yonge Ena L. — *Geogr. Rev.*, Vol. 52, 1962, n° 3, 420.

## MOROCCO

206. **Atlas du Maroc.** Publié par le Comité National de Géographie du Maroc. Rabat 1954—1960 — Institut Scientifique Chérifien. Section I—XI, 54 planches en coul., formats divers + texte inform. en fasc., cm 21×13,5.

Rev.: Dresch J: Un atlas du Maroc. — *Ann. Géogr.*, Vol. 65, 1956, n° 347, 54—55; Kormoss J.B.F.: Maroc. — *Petermanns geogr. Mitt.*, Bd. 101, 1957, n° 4, 309—310; Yonge Ena L. — *Geogr. Rev.*,

Vol. 47, 1957, n° 4, 576; Fisher W. B. — *Scot geogr. Mag.*, Vol. 77, 1961, n° 2, 124—125.

207. **Maroc: Atlas historique, géographique et économique.** Ed. Lévi—Provençal E. Paris 1935 Horizons de France, cm 27×32, 95 p., 16 cartes en coul.

#### NIGERIA

208. **Macmillan's Primary School Atlas for Nigeria.** Ed. C. T. Quinn—Joung. London 1952 Macmillan & Co. Ltd, cm 25×18,5, 16 maps col.
209. **Map of Nigeria 1 : 3 000 000.** Lagos 1949—1959— Survey Department, 26— maps size. diff.
210. OBOLI H. O. N.: **A sketch-map Atlas Nigeria.** London 1960 George Harrap, 47 p.  
Rev.: Morgan W. B. — *Geogr. J.*, Vol. 127, 1961, n° 3, 360—361.

#### RHODESIA and NYASA

211. **Federal Atlas Maps.** Published by the Director Federal Department of Trigonometrical and Topographical Surveys. Salisbury 1960 Printed by the Federal Government Printer, Rhodesia and Nyasaland.  
Rev.: Yonge Ena L. — *Geogr. Rev.*, Vol. 52, 1962, n° 3, 421.

#### RUANDA

212. **Atlas du Ruanda Urundi.** Bruxelles 1952 ed. de Vischer, 21 cartes.  
See n° 198

## SIERRA LEONE

213. **Atlas of Sierra Leone.** Compiled by Survey & Lands. Department Sierra Leone. Freetown 1953 Survey & Land Department, cm 39×27, 17 maps col., 4 plans, 3 p. index, general information and statistics.  
Rev.: Jarrett H. R.—*Geogr. J.*, Vol. 119, 1953, n° 4, 485.
214. **Sierra Leone.** 1 : 1 000 000. Lagos 1954 Directorate of Colonial Survey, cm 55×44, 12 maps col.

## TANGANYIKA

215. **Atlas of Tanganyika.** East Africa. Ed. 3. Compiled, drawn and printed by the Survey Division Department of Lands and Surveys. Dar es Salaam 1956. The Tanganyika Department of Land and Mines. Survey Division, cm 56×58,5, 26 maps col., 1 : 3 000 000, 1 plan, 2 diagr., 1 p. index, Ed. 1: 1942; Ed. 2: 1948.  
Rev.: Atlas of the Tanganyika Territory. — *Geogr. J.*, Vol. 102, 1943, n° 4, 190—191; Greenway P. J.: Atlas of Tanganyika Territory. — *Geogr. Rev.*, Vol. 39, 1949, n° 1, 151—152; Tanganyika Atlas. — *Library of Congress. Information Bull.*, IX (December 4, 1950), 13—14; Ristow Walter W. — *Geogr. Rev.*, Vol. 41, 1951, 480—484.

## TUNISIA

See n° 194

## UGANDA

216. **Atlas of Uganda.** 1 ed. Compiled by Department of Lands and Surveys. Entebbe 1962, cm 50×53, 34 maps col., 1 : 1 500 000 etc., 2 plans, 1 diagr., 2 p. index.

Rev.: Bridges R. C. — *Geogr. J.*, Vol. 129, 1963, n° 3, 236—237.

#### UNION OF SOUTH AFRICA

217. TALBOT A. M., TALBOT W. J.: **Atlas of the Union of South Africa.** Prepared in collaboration with the Trigonometrical Survey Office and under regis of the National Council for Social Research. Pretoria 1960 The Government Printer, cm 44,5×57, XIV + 177 p. maps and diags. In engl. and africaans.

Rev.: Jackson S. P. — *S. Afric. Geogr. J.*, Vol. 42, 1960, 54—55; Yonge Ena L. — *Geogr. Rev.*, Vol. 52, 1962, n° 3, 421; Fair T.J.D. — *Geogr. J.*, Vol. 129, 1963, n° 3, 369—370.

#### AFRICA — GENERAL

218. **Atlas of the Arab World and Middle East.** With an Introduction by C. F. Beckingham. London 1960 Macmilland and Co. Ltd. Maps produced by Djambatan Amsterdam, cm 35×25, 61 maps and plans col. of North Africa and S. W. Asia, various scales.

Rev.: Koeman C. — *Tijdschr. ned. aadrijksk. Genoot.*, Vol. 76, 1960, n° 4, 449; Lewis N. N. — *Geogr. J.*, Vol. 126, 1960, n° 4, 551; Tamsma R. — *Tijdschr. econ. Geogr.*, Vol. 51, 1960, n° 11, 314—315; Thrower N. J. — *Prof. Geogr.*, Vol. 12, 1960, n° 6, 33; W.C.B. — *Geography*, Vol. 45, 1960, n° 1/2, 311; Watt W. M. — *Scot. geogr. Mag.* 1961, n° 1, 58; Siemek Z. — *Przegl. geogr.*, T. 34, 1962, n° 1, 236—239; Yonge Ena L. — *Geogr. Rev.*, Vol. 52, 1962, n° 3, 418.

219. **Atlas Historico y Geografico de Africa Española.** Madrid 1955 Instituto de Estudios Africanos, cm 42×31, 197 p.,



- 47 maps pl. with text, index. Dirección General de Marruecos y Colonias e Instituto de Estudios Africanos.  
Rev.: Yonge Ena L. — *Geogr. Rev.*, Vol. 52, 1962, n° 3, 419.
220. DARDANO Achille, RICCARDI Riccardo: **Atlante d'Africa**. Milano 1936 Ulrico Hoepli, cm 40×31, 132 p., 24 maps, phot., index 103—132.
221. HORRABIN J. F.: **An Atlas of Africa**. London 1960 Victor Gollancz, cm 18×13, 126 p.  
Rev.: P.R.G. — *Prof. Geogr.*, Vol. 13, 1961, n° 2, 51.
222. **Kollege atlas vir Suidelike Africa**. 2 de. Bew. Fullard Harold. London 1961 G. Phillip and Son, Ltd., 43 p., 124 maps, ill.
223. MUNGER A. H., PLACIDI E.: **Munger Map Book: Petroleum Development and Generalized Geology of Africa and Middle East**. Los Angeles 1960 Munger Oil Information Service, cm 28×46, 115 plates.  
Rev.: Yonge Ena L. — *Geogr. Rev.*, Vol. 52, 1962, n° 3, 419.
224. **New ages atlas for West Africa**. Ed.: Fullard Harold, London 1958, G. Phillip, 11 p., 32 maps pl.
225. **Oxford Regional Economic Atlas: The Middle East and North Africa**. Prepared by the Economist Intelligence Unit Ltd. and Cartographic Department of the Clarendon Press. London 1960 Oxford University Press, VIII + 135 p. maps, diagsr., bibliogr., cm 26×19.  
Rev.: Boesch H. — *Geogr. helv.*, Bd. 15, 1960, n° 3, 172; Kongstad P. — *Geogr. Tidsskr.*, Bd. 59, 1960, 293—294; Duncan C. — *Econ. Geogr.*, Vol. 38, 1962, n° 1, 91—93; G.F.D. — *Prof. Geogr.*, Vol. 14, 1962, n° 1, 92—93; Yonge Ena L. — *Geogr. Rev.*, Vol. 52, 1962, n° 3, 420; Siemek Z. — *Przegl. geogr.*, T. 34, 1962, n° 1, 236—239.

226. **Pathfinder Atlas for West Africa.** Planned, compiled, drawn and produced under the direction of a joint Advisory Board. Compiled: K. H. Huggins, B. A. Workman, G. B. Young, H. S. Fitzsimmons. Ed. 1: 1948; Ed. 3: 1952; Ed. 4: 1954 A Collins-Longmans Planned Atlas, cm 32×19, 37 p. maps col., index.
227. PINARDEL François: **Géographie — Atlas. L'Afrique.** Paris 1961 Ed. école, 18 p. cartes, ill.  
See pos. n° 143.

# A M E R I C A

## N O R T H A M E R I C A

### CANADA

228. **Agriculture, Climate and Population of the Prairie Provinces of Canada.** A statistical atlas showing past development and present conditions. Prepared: W. Burton Hurd, T. W. Grindley. Preface: R. H. Coast. Ottawa 1931, Dominion Bureau of Statistics, cm 25×33, 102 maps unicol., index.
229. **Atlas of Canada.** Ed. James White. Ottawa 1906 (Department of the Interior), cm 45×32, 83 p. maps, 21 p. text.
230. **Atlas of Canada. Ed. J. E. Chalifour.** Ottawa 1915 (Department of the Interior), cm 45×32, 124 p. maps, 14 p. text.
231. **Atlas of Canada.** Ed. N. L. Nicholson. Ottawa 1957 (publ. 1959) Department of Mines and Technical Surveys, cm 52,5×42, 110 maps pl. col., index.  
Rev.: Baldock E. D. — *Working Paper, II Int. Cartogr.*

*Conf. at Rand McNally et &, Chicago, June 1958; Baldock E. D.: Kartographische Entwicklung des Atlases von Kanada. — Nachr. Karten Vermessungswesen, Bd. 1, 1958, n° 7, 45—49; Nicholson N. L.: The Atlas of Canada. — Canad. geogr. J., Vol. 58, 1959, n° 1, 32—34; Nicholson N. L. — The Atlas of Canada Project. — Can. Year Book, 1959, 12—13; Серебряный Л. П. — Реф. Журн., Геогр., 1960, n° 1, поз. 178; Stamp L. Dudley. — Geogr. J., Vol. 126, 1960, n° 2, 241—242; Nicholson N. L.: Some elements in the development of the national Atlas of Canada. — Geogr. Bull., 1961, n° 16, 45—61; Yonge Ena L. — Geogr. Rev., Vol. 52, 1962, n° 3, 425.*

232. **British Columbia Atlas of Resources.** Ed. J. D. Chapman, D. B. Turner. Preface: P. A. Larkin, W. C. Mearns. (Vancouver) 1956 British Columbia Natural Resources Conference, cm 44,5×56,5, 92 p. of text and maps col.

Rev.: Bormann W. — *Petermanns geogr. Mitt.*, Bd. 101, 1957, n° 4, 310; Gregory J. S. — *Geogr. J.*, Vol. 123, 1957, n° 2, 253—254; Баранский Н. Н. — *Вопр. Геогр.* Т. 44, 1958, 263—264; Jenks George F. — *Geogr. Rev.*, Vol. 48, 1958, n° 1, 133—134; Найденов А. В. — *Реф. Журн., Геогр.*, 1958, n° 8, 19258; Зырянов Г. А., Лаврушина Н. Б. — *Изв. Акад. Наук СССР, сер. геогр.*, 1959, n° 3, 139—141; Рябцева З. Г. — *Реф. Журн., Геогр.*, 1960, n° 3, 5220.

233. BURPEE Lawrence J., ed.: **An Historical Atlas of Canada**, Toronto (1927) Thomas Nelson and Sons (Canada), cm 28,5×23, VII + 80 p. maps, diags., bibliogr.

234. **Economic Atlas of Manitoba.** Ed. Thomas R. Weir. (Winnipeg) 1960 Department of Industry and Commerce, Province of Manitoba, cm 57×40, V + 81 p. maps, diags., ill.

Rev.: Farley A. L. — *Canad. Geogr.*, Vol. 5, 1961, n° 1, 54—56; P.R.G. — *Prof. Geogr.*, Vol. 13, 1961, n° 5, 50; Humphrys G. — *Geogr. J.*, Vol. 128, 1962 n° 2, 242—243; Салищев К. А. — *Вестн. Московск. У-та сер. геогр.*, 1962, n° 6, 89—90; Yonge Ena L. — *Geogr. Rev.*, Vol. 52, 1962, n° 3, 426.

235. KERR D. G. G., ed.: **A Historical Atlas of Canada.** Toronto (1960) Thomas Nelson & Sons Ltd. (Canada), cm 31×23, IX + 120 p. maps, diagsr., ill., bibliogr., index.

Rev.: Yonge Ena L. — *Geogr. Rev.*, Vol. 52, 1962, n° 3, 426.

236. **Ontario Resources Atlas.** Toronto (1958) Department of Lands and Forests, Province of Ontario, cm 28×22, 36 p. maps, diagsr.

237. **The Rand McNally Indexed Atlas of the Dominion of Canada, physical-political-commercial.** Chicago — New York (1904) Rand McNally & Company, cm 51,5×38, 174 p. maps, text.

## GREENLAND

See pos. n° 31

## UNITED STATES

238. ARBINGAST Stanley A., KENNAMER Lorrin G., STEELE Roberta B.: **Atlas of Texas.** Bureau of Business Research. (Austin) 1963 The University of Texas, cm 26,5×21, 83 p. maps unicol. Ed. 1: 1955, Ed. 2: 1958.
239. **An Economic Atlas for West Virginia.** Charleston W. Va 1960 — The West Virginia Economic Development Agency, cm 28×35,5. Economic Statistical Series 1—2.

Ser. 1: 24 p. including maps, Ser. 2: 32 p. including maps.

Rev.: Thrower N. J. W. — *Prof. Geogr.*, Vol. 14, 1962, n° 1, 89—90; Yonge Ena L. — *Geogr. Rev.*, Vol. 52, 1962, n° 3, 131.

240. **An Economic Atlas of Arkansas.** Ed. and designed by William R. Ewald Jr. Little Rock 1958 Arkansas Industrial Development Commission, cm 23,5×25. With separate "Photographic Essay of Arkansas" and "Directory of Arkansas Industrie" (1957) in a box labeled "The Arkansas Encyclopedia".

Rev.: Yonge Ena L. — *Geogr. Rev.*, Vol. 52, 1962, n° 3, 429.

241. **Atlas of American Agriculture: Physical Basis, including Land Relief, Climate, Soils and Natural Vegetation of the United States.** Prepared: O. E. Baker. Washington 1936 U.S. Department of Agriculture, cm 48×35,5, 228 p. text and maps.

Rev.: Hannemann M. — *Petermanns geogr. Mitt.*, Bd. 84, 1938, n° 1, 39.

242. **Atlas of California, a living geography.** Ed. Griffin P. F., Young R. N., Department of Geography, Stanford University. San Francisco 1956 Fearon Publishers, cm 25,5×18, 53 p. maps.

243. **Atlas of Illinois Resources.** Department of Registration and Education. Division of Industrial Planning and Development. Springfield, Illinois, cm 30,5×23. Section 1: 1958, 58 p.; Section 2: 1959, 59 p.; Section 3: 1960, 46 p.; Section 4: 1960, 50 p. maps, bibliogr., index.

Rev.: P.R.G. — *Prof. Geogr.*, Vol. 14, 1962, n° 1, 92—93; Салищев К. А. — *Вестн. Московск. У-та, сер. геогр.*, 1962, n° 4, 77—78; Yonge Ena L. — *Geogr. Rev.*, Vol. 52, 1962, n° 3, 429.

244. **Atlas of Mineral Resources of Indiana.** Department of

Conservation, Geological Survey, State of Indiana —  
Bloomington 1953—. cm 53,5×31,5, 10 Plates.

Rev.: Yonge Ena L. — *Geogr. Rev.*, Vol. 52, 1962,  
n° 3, 429.

245. BAUGHMAN Robert W.: **Kansas in maps**. Topeka 1961  
The Kansas State Historical Society, cm 35,5×25, 104 p.  
maps, ill.

Rev.: Yonge Ena L. — *Geogr. Rev.*, Vol. 52, 1962,  
n° 3, 429.

246. BECKER Henry F., CHRISTENSEN David E.: **Florida  
reverence atlas**. Tallahassee, Fla. 1960 Dixie Publishers  
84 p., ilustr., 200 maps.

Rev.: Freeman Otis W. — *J. Geogr.*, Vol. 61, 1962,  
n° 2, 90.

247. BORCHERT John R.: **A Reconnaissance Atlas of Minne-  
sota Agriculture**. Ed. 2. Minnesota 1958 Published in  
cooperation with the Minnesota Council of Geography  
Teachers. The University of Minnesota, cm 28×21,5,  
V + 25 and 11 p., 111 maps.

Rev.: Yonge Ena L. — *Geogr. Rev.*, Vol. 52, 1962,  
n° 3, 430.

248. CLAGG Sam E.: **Ohio Atlas**. Huntington W. Va. 1959,  
cm 26,5×34, 42 p. maps.

Rev.: Yonge Ena L. — *Geogr. Rev.*, Vol. 52, 1962,  
n° 3, 431.

249. CLAGG Sam. E., BRITTON Robert L.: **West Virginia  
Atlas**. Huntington W. Va 1955 Department of Geogra-  
phy, Marshall College, cm 23,5×30,5, 49 p.

Rev.: Yonge Ena L. — *Geogr. Rev.*, Vol. 52, 1962,  
n° 3, 431.

250. COLBY Charles C.: **Pilot Study of Southern Illinois**.  
Carbondale, Ill. 1956 Southern Illinois University Press,  
cm 28,5×21, XIII p., 94 maps, index.

- Rev.: Schockel B. H. — *Geogr. Rev.*, Vol. 47, 1957,  
n° 4, 611—612.
251. COLLIER James E.: **Agricultural Atlas of Missouri.** Columbia 1955 University of Missouri. College of Agriculture, cm 28×21,5, 75 p. maps, diagrs. Agricultural Experiment Station, Bull. 645.  
Rev.: Yonge Ena L. — *Geogr. Rev.*, Vol. 52, 1962,  
n° 3, 430.
252. **Congressional district atlas of the United States**, April 1, 1960 U.S. Bur. Census, Washington 1960, 99 p. maps.
253. DURRENBERGER Robert W.: **Patterns on the Land:** Geographical, Historical and Political Maps of California. Ed. 2: Northridge, Calif. 1960 Roberts Publishing Co., cm 28×22, 68 p., maps, diagrs., ill.  
Rev.: Yonge Ena L. — *Geogr. Rev.*, Vol. 52, 1962,  
n° 3, 429.
254. DURRENBERGER Robert W., BYRON William G. Ed.: **Patterns on the Land.** Geographical, Historical and Political Maps of California. Los Angeles 1957 Brewster Publishing Co., cm 30×24,5, 59 p. maps col., index.
255. **Economic Atlas of Kentucky.** Vol. 1. Frankfort 1952 The Agricultural & Industrial Development Board, 150 p. maps, ill.  
Rev.: Yonge Ena L. — *Geogr. Rev.*, Vol. 52, 1962,  
n° 3, 430.
256. HELBURN Nicholas, EDIE Milton J., LIGHFOOT Gordon W.: **Montana in Maps.** The Research and Endowment Foundation at Montana State College. (Bozeman) 1962, cm 23×30,5, 85 p. including maps.  
Rev.: Yonge Ena L. — *Geogr. Rev.*, Vol. 52, 1962,  
n° 3, 430.
257. HIGHSMITH Richard M. Jr. ed.: **Atlas of the Pacific North-west.** Resources and Development. Jon M. Le-



verenz, cartographer. Ed. 3: Corvallis 1962 Oregon State University Press, cm 30,5×23, VIII + 168 p, maps, ill., index. Ed. 1: 1953; Ed. 2: 1957.

Rev.: Yonge Ena L. — *Geogr. Rev.*, Vol. 52, 1962, n° 3, 428.

258. **A Kansas Atlas.** Ed. Roy H. Johnson, Charles J. Smith. Topeka, Kansas 1952 Kansas Industrial Development Commission, cm 26,5×38, 32 p. maps col. with text, index.

259. **The Kansas Basin.** Pilot study of a watershed. A University of Kansas Study undertaken with grant assistance from resources for the future, inc. Kansas 1956 University of Kansas Press, cm 25,5×35, IX p. text and 103 p. maps, diags.

260. **Kansas Industrial Resources.** Topeka 1960 Kansas Industrial Development Commission, cm 21×28, 46 p. maps, diags., ill.; Ed.: 1956, 44 p. maps col. with text, index.

Rev.: Yonge Ena L. — *Geogr. Rev.*, Vol. 52, 1962, n° 3, 430.

261. LONGINI Arthur, ed.: **Economic Atlas of the Pittsburgh—Youngstown Economic Area.** Pittsburgh 1960 The Pittsburgh and Lake Erie Railroad Company, cm 58,5×61, 46 p. maps, diags., ill.

Rev.: Yonge Ena L. — *Geogr. Rev.*, Vol. 52, 1962, n° 3, 428.

262. **Michigan.** Department of Conservation. Country Maps. Lansing, Michigan 1953 Department of Conservation, cm 28×43, 99 maps col.

263. **The National Atlas of the United States.** The National Research Council and the National Academy of Sciences. Division of Earth Sciences. Washington 1954— Bureau of the Census, cm 40,5×56, 42— maps pl. col.

Rev.: Стеблин-Каменская О. С. — *Вестн. Московск.*

*У-та, сер. геогр.*, 1957, n° 12, 189; Yonge Ena L. — *Geogr. Rev.*, Vol. 47, 1957, n° 4, 577; *Prof. Geogr.*, Vol. 14, 1962, n° 3, 32.

264. **National Geographic Atlas of the fifty United States.** Compiled and drawn in the Cartographic Division of the National Geographic Society. Washington D. C. 1960, cm 48×32, 72 p. index.  
Rev.: Yonge Ena L. — *Geogr. Rev.*, Vol. 52, 1962, n° 3, 428.
265. **Rand McNally Commercial Atlas and Marketing Guide.** New York—Chicago—San Francisco 1962 Rand McNally & Co., 93 rd ed., cm 53×43,5, 566 p. maps.  
Rev.: Yonge Ena L. — *Geogr. Rev.*, Vol. 52, 1962, n° 3, 428.
266. **Richards Atlas of New York State.** Ed. Robert J. Rayback. Phoenix N.Y. 1957—1959 Frank E. Richards, cm 43×56, 66 p. maps, diagrs., ill.  
Rev.: Yonge Ena L. — *Geogr. Rev.*, Vol. 52, 1962, n° 3, 431.
267. ROTERUS Victor, MARCH Sterling: **Economic Development Atlas.** Recent Changes in regions and states. Washington (1950) United States Department of Commerce, cm 26,5×40,5, 31 p. tabl., text.
268. STOUT Neil J.: **Atlas of Forestry in New York.** State University College of Forestry at Syracuse University 1958, cm 30×38, 95 p. maps, ill., bibliogr.  
Rev.: Yonge Ena L. — *Geogr. Rev.*, Vol. 52, 1962, n° 3, 430.
269. WHEAT Carl I.: **Mapping the Transmississippi West 1540—1861.** 4 vols. San Francisco 1957—1960. The Institute of Historical Cartography, cm 36×25,5.  
Rev.: Yonge Ena L. — *Geogr. Rev.*, Vol. 52, 1962, n° 3, 426.

## CENTRAL AMERICA

### COSTA RICA

270. **Atlas Estadístico de Costa Rica.** Preparado por la Sección de Cartografía y Divulgación. Emilio Wille Trejos, Jefe y Alford Archer. Geógrafo Consultor. San José 1953 Ministerio de Economía y Hacienda. Dirección General de Estadística y Censos, cm 30×30, 114 p. maps with text, index.

Rev.: Yonge Ena L. — *Geogr. Rev.*, Vol. 47, 1957, nº 4, 578.

### CUBA

271. CANET Gerardo: **Atlas de Cuba.** Por. ... con la colaboración de Erwin Raisz. Preparado en el Instituto de Exploraciones Geográficas de la Universidad de Harvard y publicado en cooperación con el Ministerio de Agricultura de la República de Cuba. Cambridge Mass. 1949 Harvard University Press, cm 33,5×25,5, 63 p. maps col. with text, index. Mapa del los paisajes de Cuba, 1 : 760 000, cm 55,5×149,5.

Rev.: Atlas de Cuba. — *Geography*, T. 35, 1950 (December), 263; Atlas de Cuba. — *Canad. geogr. J.*, T. 42, 1951 (March), 15; Ransome Jack C. — *J. Geogr.*, T. 50, 1951 (April), 174; Bonasewicz A. — *Przegl. geogr.*, T. 30, 1958, nº 1, 173.

### DOMINICAN REPUBLIC

272. **República Dominicana:** Album Estadístico Gráfico. (Ciudad Trujillo) 1944 Dirección General de Estadística, cm 31×23,5, 40 p. maps with text.

## GUATEMALA

273. CORDERO Clemente Castillo, GARCIA O. Juan Alfredo: **Atlas politico-administrativo de la Republica de Guatemala.** Guatemala 1953 Ministerio de Educación Pública, cm 23×16,5, 64 p., unicol.

## HONDURAS

274. **Atlas of British Honduras.** Belize 1939 Survey Department, cm 38,5×24, 17 maps with plan of Belize.

## MEXICO

275. **Atlas Geográfico de la República Mexicana.** México D.F. 1942, cm 17×23, 66 mapas, texto.
276. **Atlas Geográfico de la República Mexicana.** México D.F. 1943 Dirección General de Geografía y Meteorología, 57 hojas.
277. **Atlas Geográfico y Estadístico de la República Mexicana.** México D.F. 1941 Libros y Revistas S.A., 32 mapas.
278. DELGADILLO Daniel: **Atlas Geografico Escolar de la República Mexicana.** México D.F. 1910.
279. HERNANDEZ Millarez Jorge: **Atlas Escolar de México.** México D.F. 1961, 20 p.
280. NORIEGA Eduardo: **Atlas Escolar.** Geografía de la República Mexicana. México D.F. 1913.
281. OSCOY Andres: **Atlas Escolar para el Estudio de la**

**Geografía General de los Estados Unidos Mexicanos.**  
Mexico D.F. 1903, 79 p.

282. TAMAYO Jorge L.: **Atlas Geográfico General de México.** Con cartas físicas, biológicas, demográficas, sociales, económicas y cartogramas. México D.F. 1949 (En Los Talleres Graficos de la Nacion), cm 41×54; 29 p., 53 mapas y cartogramas.
283. TAMAYO Jorge L.: **Atlas Geográfico General de México.** Con cartas físicas, biológicas, demográficas, sociales, económicas y cartogramas. México D.F. 1962 Instituto Mexicano de Investigaciones Económicas, cm 37×46, 62 mapas, cartogramas y gráficas.
- Rev.: Kwiatek J. — *Przepl. geogr.*, T. 35, 1963, n° 3, 517—518.

#### PANAMA

284. RUBIO Angel: **Pegueno atlas geográfico de Panamá.** Panamá 1950 Sanchez y Herrera, 12 mapas, 12 p. text.

#### SALVADOR

285. **Atlas Censal de El Salvador.** Preparado en la Sección de Cartografía Estadística bajo la dirección de Victor Kury Asprides Jefe, Alford Archer. (San Salvador) 1955 Ministerio de Economía. Dirección General de Estadística y Censos, cm 25×35, VIII p. + 110 p. maps col. with text, index.
- Rev.: Vagács András. — *Földr. Ért.*, T. 6, 1957, n° 1, 173—174; Yonge Ena L. — *Geogr. Rev.*, Vol. 47, 1957, n° 4, 578; Bonasewicz A. — *Przepl. geogr.*, T. 30, 1958, n° 1, 173—174; Вобрин В. В. — *Рецф. Журн. Геогр.*, 1959, n° 4, поз. 9451.

## S O U T H A M E R I C A

### ARGENTINA

286. **Atlas de la República Argentina.** Ed. 3. (Buenos Aires) 1962 Instituto Geográfico Militar, cm 20×39,5, 20 p., 29 maps col. a scale 1 : 2 500 000; Ed. 2: 1959.
287. **Atlas de la República Argentina, físico, político y estadístico.** Buenos Aires 1953 Ejército Argentino. Instituto Geográfico Militar, cm 48×36,5, 90 p. con 27 mapas en col., indice; Ed. 2: 1954, 101 p. con 27 mapas en col., fotografías e indice.  
Rev.: Sandler G. — *Petermanns geogr. Mitt.*, Bd. 100, 1956, n° 2, 177.
288. **Atlas geográfico de la República Argentina.** (Buenos Aires 1940) Ediciones Peuser, cm 38,5×28, 31 mapas en col., 21 p. indice; Ed. 5: 1958.

### BRAZIL

289. **Atlas do Brasil.** General e regional. Organizado pela Divisão de Geografia do Conselho Nacional de Geografia. Segunda tiragem. (Rio de Janeiro) 1959 Instituto Brasileiro de Geografia e Estatística, cm 37,5×53, 10 p. + 123 p. mapas en col. + 32 p. mapas indice.  
Rev.: Yonge Ena L. — *Geogr. Rev.*, Vol. 52, 1962, n° 3, 431.
290. **Atlas estadístico do Brasil.** Statistic Atlas of Brazil. Atlas statistique du Brésil. Prep.: Carlos Augusto Ribeiro Campos. Rio de Janeiro 1941 Departamento do CAGE, cm 26×36,5, 112 p. mapas en col.
- 290a. **Atlas geográfico de Santa Catarina.** Departamento Estadual de Geografia e Cartografia. Florianópolis 1958 I. B.

G. E. Conselho National de Geografia. Diretório Regional de Santa Catarina, cm 32,5×25, 154 p. mapas en col.

- 290b. **Carta do Brasil ao milionésimo.** Organizada pelo Conselho Nacional de Geografia. 2 ed. Rio de Janeiro 1960 Instituto Brasileiro de Geografia e Estatística, cm 76×53, 190 p., cartes, text, ilustr.

## COLOMBIA

291. **Atlas de economia Colombiana.** Part 1. Aspectos físico y geográfico. Part 2. Aspectos político, humano y administrativo. Bogotá 1959—1960 Banco de la República, Departamento de Investigaciones Económicas, cm 38,5×30, maps., diagrs., ill.
- Rev.: Yonge Ena L. — *Geogr. Rev.*, Vol. 52, 1962, n° 3, 432.

## PERU

292. ROMERO E.: **Nuevo atlas geografico del Perú.** Lima 1942 Instituto Peruano del Libro, 16 mapas.
- 292a. UNESCO Programa de Estudios de la zona arida Peruana. Atlas de las cuencas fluviales de la zona arida Peruana, por Gonzalo de Reparaz. Jefe de la Misión de Asistencia Técnica de la UNESCO en el Perú. 1958, 41 pl., 1 : 200 000, cm 44×59,5.

## VENEZUELA

293. **Atlas agricola de Venezuela.** Caracas 1960 Ministerio de Agricultura y Cría, Dirección de Planificación Agropecuaria, cm 35,5×43, 44 p., 107 maps.

Rev.: Yonge Ena L. — *Geogr. Rev.*, Vol. 52, 1962,  
n° 3, 432.

294. **Atlas climatológico provisional:** Periodo 1951/1955. República de Venezuela, Ministerio de la Defensa, Fuerzas Aéreas. (Caracas) 1957 Servicio de Meteorología Departamento de Climatología, cm 69×89, 40 plates.

Rev.: Yonge Ena L. — *Geogr. Rev.*, Vol. 52, 1962,  
n° 3, 432.

295. **Atlas forestal de Venezuela.** Caracas 1961 Ministerio de Agricultura y Cría. Dirección de Recursos Naturales Renovables, cm 35,5×43, 39 p. maps, diagrs.

Rev.: Yonge Ena L. — *Geogr. Rev.*, Vol. 52, 1962,  
n° 3, 432.

#### SOUTH AMERICA — GENERAL

296. **BALEN W. J. van: Atlas van Zuid-America.** Amsterdam, Brussels 1957 Elsevier, cm 35,5×27, 230 p. maps, ills., index.

Rev.: Yonge Ena L. — *Geogr. Rev.*, Vol. 52, 1962,  
n° 3, 431.

See pos. n° 94.



# A S I A

## CEYLON

See n<sup>o</sup> 320

## CHINA

297. CHENG SHU-PENG a.o.: **Taihu dongxi Dongtingshan.** Taihu Lake and Tung-hsi Tung Ting schan. Chinese Academy of Sciences. Institute of Geography. (Peking) 1958 Kexue chubanshi, cm 38,5×26, 16 p. of maps col., phot. Zhongguo diqu dianxingtu, di yi hao 1. Maps of the Characteristic Landscape Regions of China, Fasc. 1.

Rev.: Leszczycki S. — Ein neuer chinesischer regionaler Atlas. — *Petermanns geogr. Mitt.*, Bd. 102, 1958, n<sup>o</sup> 4, 309; Leszczycki S. — *Przegl. geogr.*, T. 31, 1959, n<sup>o</sup> 1, 193—194.

298. CHENG XIANG-CHEN: **Geographical Atlas of Taiwan.** Taipei 1959 Fu-Min Geographical Institute of Economic Development, XX+144 p. maps. Research Report n<sup>o</sup> 93. Ed. popular.

Rev.: — *Geogr. Rev.*, Vol. 49, 1959, 577; — *Trop.*

*Abstr.*, Vol. 15, 1960, n° 5, 326; Yonge Ena L. —  
*Geogr. Rev.*, Vol. 52, 1962, n° 3, 433.

299. CHENG XIANG-CHEN: **Taiwan tudi liyong tuji**. Atlas of Land Utilization in Taiwan. Taihoku 1950 National Taiwan University, cm 38×27, 10 p., 8 phot., 121 p. maps, 32 p. index.
300. **The China Provincial Atlas and Geography**. The Provinces and outer Territories of China (incl. the newly formed Provinces) with Communications and Key Map, Contents and Index. Ed. 1: 1934; Ed. 2: Shanghai (1935) the North-China Daily News and Herald LTD, cm 37×27,5, 61 p., 24 maps, text, index; Ed. 3: Zhonghua Renmin Gonghego, Fen Sheng Ditu. Shanghai 1950, Jaguangi dirueshi 52 maps; Ed. 4: 1953 Ditu Chubanshi; Ed. 5: 1956.
301. **Chinese National Atlas**. Vol. 1—5. Ed. Dr Chi-yun Chang of the Institute of Geography. Taipei, Taiwan 1962—. Vol. 1: Taiwan; Vol. 2: Tibet, Sinkiang and Mongolia; Vol. 3: North China; Vol. 4: South China; Vol. 5: General map of China.  
Rev.: — *Prof. Geogr.*, Vol. 14, 1952, n° 4, 27.
302. TING WÊN-CHIANG. Ed. **Chung kuo fên shêng hsin t'u**. (New Chinese Atlas by province). Shanghai 1948 Shu Po.
303. ZENG SHI-ING, WENG WEN-HAO, DING WEN-JIANG: **Zhonghua Minguo Xin ditu** (New Atlas of the Chinese Republic). Shanghai 1934 Shen Pao, cm 34,5×24,5, 53 maps col., text, 180 p. statist., index.
304. **Zhonghua Renmin Gongheguo Dituji** (Atlas of the People Republic of China). Peking—Shanghai 1957 Ditu Chubanshi, cm 27×10,5, zhang ditu 152 ge shong yanside. Title and explanations in Chinese.  
Rev.: Neef E. W.: Atlas der Volksrepublik China. — *Petermans geogr. Mitt.*, Bd. 103, 1959, n° 3, 233; Леонтьев Н. Ф., Черножуков К. Н.: Географичес-

кие атласы Китайской Народной Республики. —  
*Изв. Акад. Наук СССР, сер. геогр.*, 1959, n° 5,  
104—108.

305. **Zhonghua Ditu** **ti 2 ban.** (Atlas of China). Ed. 2. Shanghai (1958) Ditu Chubanshi, cm 20,5×14, zhang ditu 26, ge zhong yanside. Title and explanations in Chinese.
306. **Zhonghua zuixin xinshitu** (New Atlas of China). Shanghai 1934, cm 25×18,5, 33 maps, text.

## INDIA

307. CHATTERJEE S. P.: **Bengal in Maps.** A geographical analysis of resource distribution in West Bengal and Eastern Pakistan. Ed. 1. Preface: Syama Presad Mookerjee. Bombay—Calcutta—Madras (1949) Orient Longmans, cm 29×22,5, 105 p., 80 p. maps, text.  
Rev.: Spate O. H. K.: Taking stock in India and Pakistan. A review. — *Geogr. Rev.*, Vol. 40, 1950, n° 2, 282.
308. CHATURBEDI B. N.: **A descriptive atlas of Hyderabad State.** Hyderabad 1956 Indian Press (Publ.) Private Ltd.  
Rev.: Chakrabarti S. — *Geogr. Rev. India*, Vol. 19, 1957, n° 1, 34—35.
309. DAVIS Collin C.: **An Historical Atlas of the Indian Peninsula.** Ed. 2: 1959 Oxford University Press, cm 25×18,5, 96 p., incl. 47 maps.  
Rev.: Yonge Ena L. — *Geogr. Rev.*, Vol. 52, 1962, n° 3, 422.
310. DAYNAL P.: **Bihar in maps.** A geographical analysis of physical features and resource distribution in Bihar. Patna, India 1953 Kusum Prakashan, cm 24×18, 39 maps + 39 p. expl. notes.  
Rev.: Rahman A. — *Geogr. Rev. India*, Vol. 12, 1950, 47—48.

311. **Economic Atlas of Madras State.** New Delhi 1962 National Council of Applied Economic Research, cm 31×24,5, 55 maps + 81 p. expl. notes.
312. **Economic and Statistical Atlas of Madhya Pradesh.** Bhopal, Madhya Pradesh 1958 Directorate of Economics & Statistics, cm 35×27, 43 maps + expl. notes.
313. **Historisch-Geographisches Kartenwerk Indien.** Entwicklung seiner Wirtschaft und Kultur. Hrsg. Edgar Lehmann, Hildegard Weisse. Leipzig 1958 Verlag Enzyklopädie, cm 42×28, 16 Bl., 90 Karten, versch. Mass., farb., Text u. Index 18 S.  
 Rev.: Dehmel R. — *Geogr. Rdsch.*, Bd. 10, 1958, n° 9, 360; Бонифатьева Л. И. — *Изв. Всес. Геогр. Общ.*, Т. 91, 1959, n° 1, 98—101; Рябцева З. Г. — *Рецф. Журн. Геогр.*, 1960, n° 1, поз. 147; Yonge Ena L. — *Geogr. Rev.*, Vol. 52, 1962, n° 422.
314. **The Imperial Gazetteer on India.** Vol. 26: Atlas New. (Revised ed.) Oxford 1931 Government of India, 48 p., 66 maps pl.
315. **Indian Agricultural Atlas.** New Delhi 1958 Economic & Statistical Adviser, Ministry of Food & Agriculture, Government of India, cm 30×22, 59 maps, 40 p., tab.
316. **India in maps.** Prepared by the Publication Division, Ministry of Information & Broadcasting, Government of India. Delhi 1950, 55 p.
317. **Mysore State in Maps.** Bangalore, India 1958. Department of Statistics, Government of Mysore, cm 36×24, 95 p., 49 maps + 40 p. expl. notes.
318. **Mysore State.** Vol. 1. An Atlas of Resources. Initiated by Indian Statistical Institute. Calcutta 1961 A.T.A. Learmonth & L. S. Bhat, cm 28×21, 105 maps, 180 p. expl. notes.

319. **National Atlas of India.** Hindi Editions. Ed. S. P. Chatterjee. Maps prepared by the National Atlas Organisation of the Government of India. Ministry of Sci. Research and Cultural Affairs Calcutta—Dehra Dun 1957 Survey of India Offices, cm 66×43, 39 p. text, 26 maps pl. col., English Edition, Calcutta 1959 —, cm 75×56 (sheet size), cm 57×41 (size of Atlas), 300 plates with expl. note of which 14 plates printed off up to 1962. Maps on scales 1 : 1M; 1 : 2M; 1 : 6M; 1 : 12M; 1 : 20M.

Rev.: Chatterjee S. P. — *Geogr. Rev. India*, Vol. 20, 1958 Silver Jubilee Numb., 47—63; Rizvi A. I. H. — *Orient. Geogr.*, Vol. 2, 1958, n° 2, 176—178; — *Surv. Mapping*, Vol. 18, 1958, n° 3, 339; Brush J. E. — *Geogr. Rev.*, Vol. 49, 1959, n° 1, 147—149; Осколкова О. — *Пробл. Востоковед*, 1959, n° 1, 178—180; Stamp Dudley J. — *Geogr. J.*, Vol. 125, 1959, n° 1, 96—97; Prakasa Rao, Bhat L. S. — *Geogr. Rev. India*, Vol. 21, 1960, n° 2/4, 86—89; R. A. — *Riv. geogr. ital.*, Vol. 67, 1960, n° 1, 78—79; Bartz F. — *Erde*, Vol. 92, 1961, n° 3, 223—224; Chatterjee S. P. *Nat. Geogr. (India)*, Vol. 11, 1961, n° 6, 201.

320. **Oxford Economic Atlas of India and Ceylon.** Cartographic Department of the Clarendon Press Oxford. Economic Information compiled by the Intelligence Unit. of the Economist. Geogr. consult. Gullick C.F.W.R. (London) 1953 Indian Branch Geoffrey Cumberlege, Oxford University Press, cm 25,5×19, VIII p., 97 maps pl., index.

321. **Statistical Atlas of the Andhra State.** Hyderabad 1959 Bureau of Economics & Statistics, Government of Andhra Pradesh, cm 33×22,5, 24 maps, 590 p. expl. notes.

322. **Statistical Atlas of Bombay State.** Provisional Part. Revised edition. Bombay 1950 Bureau of Economics & Statistics, cm 34×24,5, 60 maps, 228 p. expl. notes.

323. **Statistical Atlas of Kutch.** Bhuj, India 1954 Statistics

Department, Government of Kutch, cm 39×28, 31 maps, 40 p. expl. notes.

324. **Statistical Atlas of West Bengal.** Calcutta 1953 State Statistical Bureau, Government of West Bengal, cm 37,5×27.
325. RAMANADHAM V. V., RAO V. L. S. P.: **Economic Atlas of Andhra Desa a regional atlas depicting physical environment and economic resources.** With a foreword by B. P. Sitaramayya, President Indian National Congress and Introduction by S. P. Chatterjee, Calcutta University. Calcutta 1949 Job Press, cm 22×19, 18 p. maps and expl. notes.

#### INDONESIA

326. **Atlas Semesta Dunia.** (Red. Jang Terdiri Dari). S. Gravenhage 1952 Djambatan N. V. Cartografisch Instituut Bootsma-Falkplan, cm 35,5×26,5, 256 p. (maps col., expltext), index 16 p.
327. **Atlas van Tropisch Nederland.** Uitgeven door Het Koninklijk Nederlandsch Aardrijkskundig Genootschap in samenwerking met den Topografischen Dienst in Nederlandsch-Indie. S. Gravenhage 1938 Martinus Nijhoff, cm 43,5×34, 10 p., 31 maps (Reproductiebedrijf van den Topografischen Dienst in Ned-Indië, Batavia 1938). Preface, contents and explanations in Nederl., French, Germ., Engl.  
Rev.: Lehmann H. — *Petermanns geogr. Mitt.*, Bd. 85, 1939, n° 7/8, 256—257; Pelzer K. J.: Atlas of the Netherland Indies. — *Geogr. Rev.*, Vol. 29, 1939 (July), 516—517.
328. ROMEIN J. E., ICHWAN, SUPARMO c.s.: **Atlas Nasional tentang Indonesia dan seluruh dunia, untuk sekolah land-**

**jutan.** Ganaco N. V. Djakarta, Bandung 1960, cm 24×38, 72 maps col.

Rev.: Pannekoek A. J.: *Tijdschr. ned. aardrijksk. Genoot.* Vol. 76, 1960, n° 4, 449—450; Yonge Ena L. — *Geogr. Rev.*, Vol. 52, 1962, 422.

329. SOEKARNO C. S.: **Atlas Indonesia, untuk sekolah rakjat, kelas IV, V, VI.** Djakarta, Amsterdam, Surabaya 1952 Penerbitan Dan Balai Buku Indonesia, cm 30,5×25,5, 4—47 p. maps col., 48—52 p. index.

See pos. n° 94

### IRAQ

- 329a. BECK Martin A.: **Atlas of Mesopotamia.** London—Edinburgh 1962 Nelson, 22 maps, 147 p. of text.

### ISRAEL

330. **Atlas of Israel.** Cartography, physical geography, history, demography, economies, education. Jerusalem 1956—1963 Department of Surveys. Ministry of Labour and the Bialik Institute, the Jewish Agency, cm 50×40, 88 maps pl. col. Atlas in Hebrew. Title and contents in English.

Rev.: — *Met. Rdsch.*, Vol. 10, 1957, 143—144; Yonge Ena L. — *Geogr. Rev.*, Vol. 47, 1957, n° 4, 574—575; *Second U. N. Regional Cartogr. Conf. for Asia and the Far East, Tokyo 1958*, Vol. 2, New York 1961, 210—211; Thomson W. P. G. — *Geogr. J.*, Vol. 124, 1958, n° 1, 103—104; Amiran D. H. K., Kadmon N. — *Israel Explor. J.*, Vol. 9, 1959, n° 2, 123—129; — *Ann. Géogr.*, Vol. 369, 1959, 442—443; — *Riv. Agric. subtrop.*, 1960, 10—12; Yonge Ena L. — *Geogr. Rev.*, Vol. 52, 1962, n° 3, 422.

## JAPAN

331. **Nihon Rekishi Chizu.** Historical Atlas of Japan. Red. Nishoika Toranosuke, Hattori Korefusa. (Tōkyō 1956) Zenkoku Kyōiku Tosho Kabushiki-Kaisha, cm 31×21,5, 482 p., pl. 5, maps col. p. 27—318, index 319—482.
332. **Nippon Keizdi Chizu.** The Economic Atlas of Japan. Red. Aki Kōichi, Tanaka Kaoru, Tsuru Omohito, Kiuchi Shinzō. (Tōkyō 1954) Zenkokukyoikutosho Co. Ltd., cm 37×26, 20 p. preface, 61 maps col., 166 p. explanations.
333. **Shin Nippon Zucho.** New Atlas of Japan. Ed. Motoharu Fujita. Tōkyō 1934. Reproduction: Washington 1943 War Department Army Map Service, Corps of Engineers U.S. Army, cm 26×19, 34 maps pl. 241 p.

## KOREA

334. **The Standard Atlas of Korea.** Compiler, Pong Su Yi. Editorial specialist, P'yo Lim. (Seoul) 1960 Sosō Publishing Co., 29 plates, 47 p. index. In Chinese. Obtainable through Korean Research & Information Office. Washington D. C.
- Rev.: Yonge Ena L. — *Geogr. Rev.*, Vol. 52, 1962, n° 3, 422.

## LIBAN

See n° 340

## MONGOLIA

335. **Atlas of Mongolia People Republic.** Ulan-Bator 1934 Mongolian Scientific Committee, cm 48×38, 31 p., 20 maps col. (In mongolian and russ.).



## PAKISTAN

336. **Oxford Economic Atlas for Pakistan.** Prepared by the Cartographic Department of the Clarendon Press, Oxford. Economic Information compiled by the Intelligence Unit of "The Economist". Geographical adviser C.F.W.R. Gullick. Oxford University Press, Pakistan Branch 1955; Unites States 1958, cm 26×18,5, VIII+97 and XXXVI p. maps, diagsr.  
Rev.: Yonge Ena L. — *Geogr. Rev.*, Vol. 52, 1962, n° 3, 423.
337. **Oxford School Atlas for Pakistan.** Advisory Editors: Kazi S. Ahmad, Nafis Ahmad. Karachi 1959 Oxford University Press, cm 25,5×18,5, 57 p. maps col., index.

## PHILIPPINES

338. **Census atlas of the Philippines.** Census of the Philippines, Vol. 5: 1939. (Manila) 1941 Commonwealth of the Philippines, Commission of the Census, cm 47×33, 44 pl., 95 p.  
Rev.: Proundfoot M. J. — *Geogr. Rev.*, Vol. 32, 1942, n° 1, 170—171.
339. HENDRY Robert S., ed.: **Atlas of the Philippines.** Associate editors, Lawrence R. Doran, Armando Malay. Manila 1959 Phil-Asian Publishers, cm 48×33, VIII+228 p.  
Rev.: Yonge Ena L. — *Geogr. Rev.*, Vol. 52, 1962, n° 3, 423.

## SYRIA and LIBAN

340. KHANZADIAN Z., BERTALOT L. de: **Atlas de Géographie Économique de Syrie et du Liban.** Préface: Georges

Leygues. Paris 1926 L. de Bertalot, cm 56×38, inform. texte 80 p., 67 cartes en coul.

## TURKEY

341. **KHANZADIAN Z.: Atlas de Géographie Economique de Turquie.** Paris 1924 L. de Bertalot, cm 55×37,5, inform. texte 28 p., 30 cartes et diagr. en coul.
342. **Orta Atlas.** Birinci Basilis. Istanbul 1947 Millî Eğitim Basimevi, cm 27,5×20, 52 p. maps col.
343. **Orta Atlas.** Yeni Basi. Istanbul. Kanaat Yayinlari, cm 29,5×21, 40 p., 36 p. maps col.
344. **SABRI Duran Faik: Büyük Atlas.** Istanbul—Kanaat Yayinlari (Basan: Viyana Geografya Enstitüsü Ed. Hölzel), cm 30×21, 84 p. maps col., 16 p. index.
345. **TANÖGLU Ali, ERİNÇ Sirri, TUMERTEKIN Erol: Türkiye atlası** (Atlas of Turkey). Publication of the Faculty of Letters, University of Istanbul (1961) Millî Eğitim Basimevi, cm 35×49, 87 maps, diagrs on 23 double plates. (In Turkish and English).  
Rev.: Paschinger H. — *Mitt. öst. geogr. Ges. Wien*, Bd. 104, 1962, n° 3, 425—426; Yonge Ena L. — *Geogr. Rev.*, Vol. 52, 1962, n° 3, 423.

## VIET-NAM

346. **L'Atlas de l'Indochine.** Service Géographique de l'Indochine. Hanoi 1920, cm 41×29, 46 cartes.
347. **Bán đồ Việt Nam.** Số Địa Chính Hà Nội về và in năm 1956, cm 64×45, 14 cartes en coul.
348. **BRENIER Henri: L'Atlas statistique de l'Indochine française.** Ha Noi 1914, cm 35×28, 38 cartes et 88 graphiques.

349. CHABERT de, GALLOIS L.: **L'Atlas général de l'Indochine française**. Ha Noi 1909, cm 42×30, 169 cartes et plans.

ASIA — GENERAL

See n° 218, 223, 225

# AUSTRALIA and OCEANIA

## AUSTRALIA

350. **Atlas of Australian Resources.** Department of National Development. Ed. K. Frenzel 1951—1955, Anne F. T. Bauer 1955—1956, T. W. Plumb 1956—. Canberra 1953—60 The Department. 30 maps pl. col., cm 72,5×75 + pamphlets of text, cm 24×18,5; available singly or in full sets; full sets comprise map-sheets folded once and mouted in Atlas loose-leaf binders, cm 73,5×43 + pamphlets in 1 Atlas box, or map-sheets folded to pamphlet size + pamphlets in 3 Atlas boxes, cm 26×20,5.

Rev.: Frenzel K. — *Aust. Geogr.*, Vol. 6, 1953, n° 2, 6—14; Finsterwalder R. — *Allg. Vermess. Nachr.*, 1955, n° 3, 80—82; Kanow H. — *Kartogr. Nachr.*, Jg. 1955, H. 1, 38—39; Knorr H. — *Bildmess. u. Luftbildw.*, 1955, H. 1, 32—33; Petermanns *geogr. Mitt.*, Bd. 99, 1955, n° 2, 146—152; Raisz E. — *Prof. Geogr.*, Vol. 7, 1955, n° 6, 36; Robertson C. J. — *Scot. geogr. Mag.*, Vol. 71, 1955, n° 2, 117—128; Waldbaur H. — *Erde*, 1955, H. 2, 188—189; *Erde*, 1956, H. 1, 91—92; Yonge Ena L. — *Geogr. Rev.*, Vol. 47, 1957, n° 4, 576—577; Pfeffer K. H. —

*Raumforsch. Raumordn.*, Jg. 16, 1958, n° 2, 118;  
 Bridei L. — *Geogr. helv.*, Vol. 14, 1959, n° 1, 105—  
 106; Ford E. — *Aust. Quart.*, Vol. 31, 1959, n° 1,  
 114—116; Fremlin G. — *Canad. Geogr.*, 1959 n° 13,  
 51—52; Harris M. — *Econ. Rec.*, Vol. 35, 1959, n° 71,  
 282—283; Tweedie A. D. — *N.Z. Geogr.*, Vol. 15,  
 1959, n° 2, 191—192; Boutakoff N., Wallis O. E.,  
 Hedger P. K., Mullyay J. V. — *Planning Bull., Melb.*,  
 Vol. 14, 1960, n° 5, 9—12; C(halmers) R. O. — *Aust.*  
*Mus. Mag.*, Vol. 13, 1960, n° 8, 265; — *Erde*, Jg. 91,  
 1960, H. 4, 317; Fair T. J. D. — *S. Afr. geogr. J.*,  
 1960, 57—58; Linge G. J. R. — *N. Z. Geogr.*, Vol.  
 16, 1960, n° 2, 204—205; Ryan B. — *Aust. Quart.*,  
 Vol. 32, 1960, n° 4, 112—115; *Aust. Geogr.*, Vol. 8,  
 1961, n° 2, 79—87; Duncan J. S. — *Geography*, Vol.  
 46, 1961, n° 4, 371—373; de Lempis A. H. — *Cah.*  
*d'Outre-mer*, 1961, n° 55, 345—346; Plumb T. W. —  
*Cartography, Melbourne*, Vol. 4, 1961, n° 2, 60—65;  
 Reiner E. — *Erdkunde*, Bd. 15, 1961, Lfg 4, 311—  
 314; Saunders B. — *Pacif Viewpoint*, Vol. 2, 1961, n°  
 1, 114—116; *Scot. geogr. Mag.*, Vol. 77, 1961, n° 2, 124;  
 Серебряный Л. Р., Нарских Р. С. — *Изв. Акад.*  
*Наук СССР, сер. геогр.*, 1961, n° 2, 129—135;  
 Taylor G. — *Geogr. J.*, Vol. 127, 1961, n° 1, 123—  
 125; Wilson M. G. A. — *N. Z. Geogr.*, Vol. 17, 1961,  
 n° 1, 99—102; Butland G. J. — *Econ. Geogr.*, Vol.  
 38, 1962, n° 2, 182—183; — *Erde*, Jg. 93, 1962, H. 1,  
 61—63; Yonga Ena L. — *Geogr. Rev.*, Vol. 52, 1962,  
 n° 3, 423—424; Libault A. — *Ann. Géogr.*, T. 71,  
 1962, n° 385, 318—321.

351. HOLMES (J.) M.: **An Atlas of Population and Production for New South Wales.** Sydney 1932 Angus & Robertson, cm 21,5×16,5, XII+70 p., 31 maps pl.

Rev.: Geisler W. — *Petermanns geogr. Mitt.*, Vol. 80, 1934, n° 6, 191.

352. **The Oxford Australian Atlas.** Cartographic Department, Oxford University Press. Melbourne 1957 The Press, cm 26×19, 56 maps pl. col., index p. 57—71.
353. **Report of the Murray Valley Resources Survey Committee on Resources and Development of the Murray Valley.** Vol. 1—2. Canberra 1947 (publ. 1953). Department of National Development, cm 24×16,5. Vol. 1: Report ..., cm 39,5×61; Vol. 2: Maps, 4 p., 20 maps pl. col., 6 p. index.
354. **Tasmania.** Regional Planning Atlas: Economic Resources of Tasmania, cm 50×38. Ed. 1: Hobart 1945 State Economic Planning Authority, 5 p. + 24 maps pl. col. Ed. 2: 1947, 5 p. + 25 maps pl. col., 24 with facing p. text. Ed. 3: Hobart (1954) Directorate of Industrial Development, 5 p. + 25 maps pl. col., 24 with facing p. text.  
Rev.: C. R. *Congr. Int. Géogr. Lisbonne* 1949, T. 1. Lisbonne 1950, 315; Frenzel K.: *Der Planungsatlas von Australien.* — *Petermanns geogr. Mitt.*, Bd. 99, 1955, n° 2, 146—152.
355. **Victoria.** Report on Regional Boundaries. State Regional Boundaries Committee. Melbourne 1944 The Committee, cm 33,5×47, 40 p., 34 maps pl. col.  
Rev.: Frenzel K.: *Der Planungsatlas von Australien.* *Petermanns geogr. Mitt.*, Bd. 99, 1955, n° 2, 146—152.

## NEW GUINEA

356. **Papua — New Guinea.** The Resources of the Territory of Papua and New Guinea. Vol. 1—2. Canberra 1951 Department of National Development, cm 25×19, Vol. 1: cm 33×53,5, Vol. 2: Maps 1 p., 9 maps pl. col., VI p. index.

## NEW ZEALAND

357. **A descriptive atlas of New Zealand.** Ed. by Alexander H. McLintock. Wellington N. Z. 1960 R. E. Owen, cm 30,5×26, 48 p. maps col., 88 p. text, index 89—109, 24 phot.  
 Rev.: — *N. Z. Geogr. Soc. Record*, 1957, n° 24, 17—18; Yonge Ena L. — *Geogr. Rev.*, Vol. 47, 1957, n° 4, 577; *Geogr. J.*, Vol. 126, 1960, n° 3, 336; *N. Z. Geogr.*, Vol. 16, 1960, n° 1, 84—89; Reiner E. — *Petermanns geogr. Mitt.*, Bd. 104, 1960, n° 2/3, 225—226; (Stamp Dudley) J. S. D. — *Geography*, Vol. 45, 1960, n° 2, 312; Thrower N. J. W. — *Prof. Geogr.*, Vol. 12, 1960, n° 2, 36; Leszczycki S. — *Przełł. geogr.*, T. 34, 1962, n° 2, 435; Mucha L. — *Sborn. řsl. Společ. zeměř.*, Vol. 67, 1962, n° 3, 281—282; Yonge Ena L. — *Geogr. Rev.*, Vol. 52, 1962, n° 3, 424.
358. **The New Zealand Atlas.** 1958, cm 25×30, 176 p. maps col.  
 Rev.: — *N. Z. geogr. Soc. Record*, 1957, n° 24, 17—18; *Реф. Журн., Геогр.*, 1959, n° 8, поз. 22768.
359. CUMBERLAND Kenneth S.: **Atlas of Geography.** 13th rev. ed. Christchurch 1960 Whitcombe & Tombs, cm 28×21,5, 71 p. maps pl. col., index.
360. **Oxford atlas for New Zealand.** Students' edition. Ed. Lister R. G. London—Wellington 1959 Oxford Univ. Press. 71 p.  
 Rev.: Hewland J. L. — *N. Z. Geogr.*, Vol. 16, 1960, n° 2, 231—232.
361. **Reeds Atlas of New Zealand.** Wellington 1952 A. H. & A. W. Reed., cm 25×18,5, VIII+63 p. maps col. with text, index.





# ARTICLES

ARTICLES

A National Atlas, British Association for the Advancement of Science. — *Quart. Rep.*, 1940, 361—368.

A National Atlas for Britain. — *Town Ctry Plann.*, Vol. 9, 1941, 79—82.

A National Atlas of Britain. — *Nature*, Vol. 145, 1940, 487—488.

A New National Atlas. — *Scot. geogr. Mag.*, Vol. 51, 1935, 29—30.

A Regional Division of France. — *Geogr. Rev.*, Vol. 14, 1924, 144.

AARIO L.: Atlas of Finland 1960. — *Tijdschr. econ. Geogr.*, Vol. 51, 1960, n° 12, 343—344.

D'AGAPHEYEFF A., HADFIELD E. C. R.: Maps. London 1943 Oxford Univ. Press.

АЛЬТМАН Л. П.: Вопросы комплексного картографирования и комплексные атласы республик, краев и областей СССР. — *Вестн. Ленингр. У-та, сер. геол. геогр.* Вып. 2, 1961, № 12, 167—168.

AMIRAN D. H. K., KADMON N.: Atlas of Israel. — *Israel explor. J.*, Bd. 9, 1959, n° 2, 123—129.

AMORIM Girão A. de: Atlas de Portugal. — *Bol. Cent. Estud. geogr.*, 1954, n° 8/9, 105—107.

ARNBERGER E.: Thematische Atlas und Kartensammelwerke über Niederösterreich und Wien und ihre Bedeutung. — *Jb. Landesk. Niederöst.*, Vol. 34, 1958/1960, 1—19.

ARNBERGER E.: Atlas von Niederösterreich. — *Kulturber. Niederöst.*, Beil. Amtl. Nachr. Niederöst. Landesregierung, 1959, n° 6, 41—42.

ARNBERGER E.: Grosse Atlaswerke der angewandte Kartographie in Niederösterreich und Wien. — *Öst. Hochschulztg.*, Bd. 9, 1957, n° 183.

ARRANZ J. B.: Los Uamados atlas nacionales y el primero ellos: el de Finlandia. — *Estud. geogr.*, Vol. 21, 1960, n° 81, 534—538.

The Atlas of Australian Resources. Report. Canberra 1951, Department of National Development, 21 p.

The Atlas of Israel. — Second U.N. Regional cartogr. Conf. for Asia and the Far East, Tōkyō, 1958, Bd. 2. New York 1961, 210—211.

Atlas national suisse. — *Globe*, Bd. 93, 1944, 3—7.

Atlas nationaux. Histoire, analyse, voies de perfectionnement et d'unification. — Rédigé à la demande de la Commission des Atlas nationaux de l'Union Géographique Internationale sous la direction du prof. K. A. Salichtchev. — Moscou—Léningrad 1960, Ed. Acad. Sci. URSS, ss. 149, tabl., tabl.

Rev.: Barnes Carleton P. — *Geogr. Rev.*, Vol. 52, 1962, n° 3, 465—466.

Atlas podnebi ČSR. — *Zpr. kartogr. inform. služby*, 1959, n° 3/4, 100—101.

Der Atlas von Niederösterreich ist abgeschlossen. — *Verordn. Dienstber. Landesschulrates Niederöst.*, Vol. 12, 1959, 114.

AURADA F.: Moderne Haus und Schulatlantent die kartographische Länderkunde der Gegenwart. — *Kartogr. Nachr.*, Vol. 11, 1961, n° 5, 123—140.

BALCHIN William G. V.: Atlases today. — *Geogr. Mag.*, Vol. 32, 1960, n° 11, 554—563.

BALDOCK E. D.: Cartographic development of the Atlas of Canada. — *Nachr. Karten Vermessungswesen.*, Vol. 2, 1959, n° 3, 35—39.

БАШЛАВИН В. А.: Общегеографические карты атласа для учителей средней школы. — *Труды ЦНИИГАиК*, Вып. 78, 1950, 25—32.

БАШЛАВИНА Г. Н.: О пленарном собрании Комиссии Национальных Атласов Международного Географического Союза (Москва, 11—20 августа 1958 г.). — *Геод. Картогр.*, 1959, № 1, 61—66.

БЕРГОЛЬЦ В. М.: Пленарное собрание Комиссии национальных атласов. — *Природа*, 1959, № 2, 102.

БИЛИЧ Ю. С.: Карты культурного строительства в областных комплексных атласах. — *Труды МИИГАиК*, Вып. 39, 1960, 51—57.

БЮШГЕНС Л. М., ГРЮНВЕРГ Н. В., НИКИШОВ М. И., ЯНВАРЕВА Л. Ф.: Некоторые вопросы составления региональных комплексных атласов. — *Геод. Картогр.*, 1962, № 11, 57—63.

B'USGENS u.a.: Probleme der Zusammenstellung komplexer Regionalatlanten. (Deutsch von H. Täubert). — *Petermanns geogr. Mitt.*, Bd. 107, 1963, n° 2, 143—147.

БЮШГЕНС Л. С., ИРОВ Н. И.: К выходу венгерского „Политического и экономического атласа мира“. — *Изв. Акад. Наук СССР, сер. геогр.*, 1963, № 1, 124—129, лит.

BLAŽEK M.: Some problems of industrial maps in national atlases. — *Sborn. čsl. Společ. zeměp.*, T. 65, 1960, n° 3, 227—232, Streszcz. 232—233, Rez. 233.

BOBEK H.: Der Atlas der Republik Österreich. — *Ber. Landesf. Landespl.*, Bd. 6, 1962, H. 1, 12—18.

BORMANN W., WEYGANDT H.: Gedanken um die Entwicklung und Zukunft der Atlaskartographie. — *Petermanns geogr. Mitt.*, Vol. 105, 1961, H. 3, 219—235, Maps.

BROUILLETTE B.: Atlas of Canada Project. A Preliminary Survey. Ottawa 1945, Canadian Social Science Research Council, 77.

BROUILLETTE B.: The Atlas of Canada Project. — *Canad. hist. Rev.*, Vol. 26, 1945, 355—356.

BROWN L. A.: The Story of Maps. — Boston, 1949, Little Brown a. Co.

BURGSTALLER E.: Die volkskundlichen Karten im Atlas von Oberösterreich und der Österreichische Volkskundeatlas. — Konferenz für volkskundliche Kartographie in Linz, 1959, 65—72.

Cartography. — *Geogr. J.*, Vol. 85, 1935, 99—100.

CHAMBERLIN E. W.: National Atlases. — Illinois 1951, Univ. of Illinois Library School Urbana.

CHANAS R.: Kartografia w Bułgarii. — *Czas. geogr.*, T. 32, 1961, z. 3, 350—351.

Committee on a National Atlas of the United States. — *Surv. Mapping*, 1955, n° 2, 232.

Comprehensive atlas for South Africa. — *Manufacturer*, Vol. 10, 1960, n° 9, 53.

CRONE G. R.: Atlases for several purposes. — *Geogr. J.*, Vol. 126, 1960, n° 1, 68—70.

CRONE G. R.: British exhibit of thematic maps and national atlases. Printed by the Ordnance Survey Department of Great Britain. Nineteenth International Geographical Congress. Stockholm 1960, 10 pp.

CRONE G. R.: National atlases. — *Geogr. J.*, Vol. 127, 1961, n° 2, 255.

CRONE G. R.: Some recent atlases. — *Geogr. J.*, Vol. 122, 1956, n° 3, 388—390; Vol. 127, 1961, n° 3, 378—379.

ЧЭНЬ ШУ-ПЭН: История развития и современное состояние картографии в Китае. — *Изв. Акад. Наук. СССР сер. геогр.*, 1957, № 3, 110—111.

ЧУРКИН В. Г.: Географические атласы. — *Зап. Геогр. О-ва СССР, новая сер.* 1961, 21, 117, илл.

Rev.: Migacz W. — *Czas. geogr.*, Т. 33, 1962, n° 3, 380—382.

ЧУРКИН В. Г.: Национальные атласы и различные пути их создания. — *Изв. ВГО*, 1961, № 1, 83—85.

ЧУРКИН В. Г.: Первая попытка создания Большого Советского атласа мира. — *Геогр. Сборн.*, 1959, вып. 13, 114—126.

ЧЖАН-КЭ-ЦЮАНЬ: Некоторые особенности в редакционной подготовке комплексного атласа Китайской Народной Республики. — *Изв. вузов. Геодез. Аэрофотосъемка*, 1959, № 4, 105—110.

ЧЖАН-КЭ-ЦЮАНЬ: Содержание и программа комплексного атласа Китайской Народной Республики. Москва 1959 МИИГАиК.

DAINVILLE F. de: Le premier atlas de France: le Théâtre François de M. Bouguereau, 1954. — *Actes du 86 Congrès National des Sociétés Savantes, Chambéry—Annecy* 1960. Comité des Travaux Historiques et Scientifiques, Sec. de Géogr., 1961, 3—50, cartes.

DITTRICH E.: Ein neuer versuch: Planungsatlas als Darstellung der planerischen Probleme. — *Raumforsch. Raumordn.*, Jg. 17, 1959, H. 1, 26—33.

DJULGEROV S.: Nacionalen atlas na Narodna Republika Bulgarija. — *Sborn. Stat. Kartogr.*, 1960, n° 2, 3—11.

DUBACH H. W., SLESSERS M. A.: An evaluation of the Morskoi atlas, with translations from volumes I and II. — Washington 1958, U.S. Navy Hydrographic Office.

Dutch Colonial Atlas. — *Scot. geogr. Mag.*, Vol. 55, 1939, 239—240.

E. H. B.: Lithofacies maps: an atlas of the United States and Southern Canada. — *Geogr. J.*, Vol. 127, 1962, n° 1, 107.

Encyclopedia Britannica. Book of the Year. — 1950, Article Cartography.

ENGELMANN G.: Der Atlas von Asien des Heinrich Berg-haus. — *Petermanns geogr., Mitt.*, Vol. 104, 1960, n° 4, 311—329, 2 Taff.

ЕВТЕЕВ О. А., СЛЮКА А. Е.: Второе издание национально-го атласа Франции, новый этап в развитии французской географии и картографии. — *Изв. Акад. Наук СССР, сер. геогр.*, 1961, № 4, 140—143.

ЕВТЕЕВ О. А.: Карты населения в комплексных националь-ных атласах. — *Вестн. Московск. Гос. У-та, сер. геогр.* 1960, № 4, 20—25.

ЕВТЕЕВ О. А.: Пленарное собрание Комиссии националь-ных атласов Международного географического союза. — *Геодез. Картогр.*, 1958, № 10, 77—79.

ФИЛИППОВ Ю. В.: Физико-географический атлас мира. — *Геодез. Картогр.*, 1958, № 5, 3—7.

ФИЛИППОВ Ю. В.: Картографирование природных условий на картах физико-географического атласа мира. — *Геодез. Картогр.*, 1961, № 10, 44—48.

ФИЛИППОВ Ю. В.: О содержании географического атласа для учителей школы. — *Труды ЦНИИГАиК*, Вып. 78, Мос-сква, Геодез., 1950, 5—24.

ФИЛИППОВ Ю. В.: О типе физико-географического атла-са мира. Тезисы сообщений на пленарном собрании КНА МГС 10—20 авг. 1958 г.

ФИЛИППОВ Ю. В., БЮШГЕНС Л. М.: О согласовании карт природы в атласах. — *Геодез. Картогр.*, 1963, № 3, 43—49.



ФИЛИППОВ Ю. В., КЕЛЬНЕР Ю. Г., БЮШГЕНС Л. М.: Карты природы в зарубежных комплексных справочных атласах (государств и районов). — *Труды ЦНИИГАиК*, Вып. 125, Москва, Геодез., 1958, 147, илл., табл., 2 вкладных листа картосхемы, библиогр., атласы — 48 названий.

ФИЛИППОВ Ю. В., КЕЛЬНЕР Ю. Г., БЮШГЕНС Л. М., БАШЛАВИН В. А.: Вопросы проектирования раздела карт природы комплексных атласов (республик, краев и областей СССР). — *Труды ЦНИИГАиК*, Вып. 133, Москва, Геодез., 1960, 124.

FRENZEL K.: The Atlas of Australian Resources. — *Austral. Geogr.*, Vol. 6, 1953, n° 2, 6—14.

FRENZEL K.: Der Australische Planungsatlas. Atlas of Australian Resources. — *Inform. Inst. Raumforsch.*, 1952, n° 25/26.

FRENZEL K.: Die Herstellung des Atlas of Australian Resources. — *Kartogr. Nachr.*, 1952, n° 2, 3—6.

FRENZEL K.: Der Planungsatlas von Australien. — *Petermanns geogr. Mitt.*, Bd. 99, 1955, n° 2, 146—152, 2 Karten.

FRÍČ D., MUCHA L.: České školní nástěnné mapy a zeměpisné atlasy. — *Sborn. Pedagog. Inst. v Praze. Přírodní vědy*, Vol. 1, 1961, 345—374.

GĀLĀBOV Z.: Moskovskoto plenarno sǎbranie na komisijata za nacionalnite atlasi pri MGS i vǎprosǎt za izrabotvane za nacionalen atlas na Narodna Respublica Bǎlgarija. — *Sborn. Stat. Kartogr.*, 1960, n° 2, 13—26.

ГАЛКОВ Г. В., ШВЕДОВА В. А.: К вопросу создания комплексных атласов союзных республик (на примере Узбекской ССР). — *Изд. Узбекск. фил. геогр. Об-ства СССР*, 1961, № 5, 5—11.

ГЕДЫМИН А. В., ЗВОРЫКИН К. В., ИВАНОВ К. И.: Аграрный атлас Германской Демократической Республики

и система качественной оценки сельскохозяйственных земель в ГДР. — *Вопр. Геогр.*, Сб. 43, 1958, 190—205, карты.

GHELLINCK A. de: L'Atlas de Belgique. — *Bull. Soc. belge Etud. géogr.*, Т. 15, 1946, 200.

ГИНЗБУРГ Г. А.: К вопросу о математической основе новых географических атласов. — *Сборн. ГУГК*, Вып. 26, 1949, 78—91, илл.

ГИНЗБУРГ Г. А.: Математическое обоснование карт комплексных мировых географических атласов. — *Труды ЦНИИГАиК*, вып. 91, 1952, 140, илл., табл., библиогр., 159 назв.

ГИНЗБУРГ Г. А.: О проекциях карт региональных атласов. — *Геодез. Картогр.*, 1957, № 11, 68—71.

ГЮЛЬ К. К.; Атласы Азербайджанской ССР. Доклад к XIX Международному Конгрессу в Стокгольме. — *Труды Азербайдж. Геогр. Об-ства*, Баку 1960, 353—363.

GOODE J. P.: A list of Atlases. — *J. Geogr.*, Vol. 16, 1918, 395—403.

GOODMANN M. C.: Selected Recent Maps and Atlases. — *Prof. Geogr.*, Vol. 4, 1952, n° 6, 20—22.

GRANT-SUTTIE G. L. P.: New Atlas of Canada. — *Industr. Canada*, Vol. 47, 1947, 63—66.

GROSVENOR M. B.: Bringing America into your home. — *Nat. geogr. Mag.*, Vol. 118, n° 1, 130—133, Abb.

ГУРАРИ Е. Л.: К вопросу о содержании карт Мирового экономического атласа. — *Изв. Акад. Наук СССР, сер. геогр.*, 1961, № 3, 106—114.

ГУРАРИ Е. Л.: Карты промышленности экономических административных районов. — *Труды ЦНИИГАиК*, Вып. 141, 1961, № 5—68, 25, приложения.

ГУРАРИ Е. Л.: Карты размещения промышленности и транспорта. — *Труды ЦНИИГАиК*, Вып. 78, 1950, 33—41.

ГУРЕВИЧ И. В.: Некоторые вопросы подготовки к изданию комплексных и специальных атласов. — *Геод. Картогр.*, 1959, № 1, 55—60.

ГУРЕВИЧ И. В.: Оформление, подготовка к изданию и издание атласа сельского хозяйства СССР. — *Сборн. Стат. Картогр.*, 1961, вып. 12, 93—102.

ГУСЕВА И. Н.: Климатические карты в комплексных национальных атласах. — *Вестн. Московск. Гос. У-та, сер. геогр.*, 1960, № 6, 26—32.

GUTERSOHN H.: Schweizerischer Landesatlas. — *Vjschr. naturf. Ges. Zürich*, Bd. 88, 1943, 218.

НААСК Н.: Der schweizerische Nationalatlas. — *Petermanns geogr. Mitt.*, Bd. 88, 1942, n° 3, 118.

HABEL R.: Beratung der Kommission für Nationalatlanten der IGU in Moskau. — *Vermessungstechnik*, Bd. 7, 1959, n° 9, 254.

HABERLANDT A.: Zur Kartographischen Problematik Volkskundlicher Atlanten. — *Mitt. öst. geogr. Ges.*, Wien, Bd. 102, 1960, H. 2, 207—209.

HEDBOM O.: Aktuella nationalatlasar. — *Globen*, T. 37, 1958, n° 3, 43—46.

HELZMANOVSKI H.: Der Atlas der Republik Österreich der österreichischen Akademie der Wissenschaften. — *Mitt. öst. geogr. Ges.*, Bd. 103, 1961, H. 3, 271—276.

HERMAN T.: Review of New Atlas of China. — *Geogr. Rev.*, Vol. 39, 1949, 681—682.

HERNÁNDEZ-PACHECO F.: El Atlas Nacional de las Formas de Relieve. — *Las Ciencias*, 1958, Num. especial, 216—217.

HINKS A. R.: Maps and Surveys. 5th ed. Cambridge 1944, Cambridge Univ. Press.

HORN W.: Zur Geschichte der Atlanten. — *Kartogr. Nachr.*, Jg. 11, 1961, H. 1, 1—8.

HROMÁDKA J.: Druhé vydání Národního Atlasu Československé Republiky. — *Sborn. čsl. Společ. zeměp.*, R. 63, 1958, n° 4, 289—302.

HUMLUM J.: Atlas over Slesvig-Holstein. — *Kulturgeogr.*, 1957, n° 52, 245—248.

IMHOF E.: Ein Landesatlas der Schweiz. — *Schweiz. Z. Vermess.*, 1944, 178.

IMHOF E.: Ein schweizerischer geographischer Landesatlas. Referat vor der Konferenz der Kantonalen Erziehungsdirektoren. — *Archiv für das schweizer. Unterrichtswesen*, Bd. 27, 1941, 129—135.

IMHOF E.: Entwicklungen thematischer Karten und ein schweizerischer Nationalatlas. — *Schweizer. Bauztg.*, Vol. 81, 1963, n° 21, 390—391.

IMHOF E.: Der Schweizerische Landesatlas. Ein erster Bericht. — *Geogr. helv.*, Vol. 17, 1962, n° 2, 123—127.

J.C.C., J.P.C., D.R.M.: Recent Soviet atlases. — *Geogr. J.*, Vol. 122, 1956, n° 2, 282—284.

Informations géographiques marocaines. Etat d'avancement de l'atlas du Maroc. — *Notes maroc.*, 1959, n° 11/12, 15.

JOERG W. L. G.: Post War Atlases. — *Geogr. Rev.*, Vol. 13, 1923, n° 4, 583.

JUILLARD E.: Le Planungsatlas allemand. — *Ann. geogr.*, Vol. 68, 1959, n° 369, 440—441.

ЮРОВСКИЙ Я. И.: О сельскохозяйственном атласе административного района. — *Труды МИИГАиК*, 1959, вып. 8, 189—194.

КИРИЛЛОВ А. М.: Японские учебные атласы по географии. — *Сборн. Стат. Картогр.*, 1960, вып. 11, 19—24.

КИРИЛЛОВ А. М.: Китайские школьные географические атласы. — *Геод. Картогр.*, 1957. № 7, 52—56.

КИРИЛЛОВ А. М.: Польские школьные атласы по географии. — *Труды Моск. Инст. геод. аэрофот. картогр.*, 1957, № 28, 71—76.

КОЕН Б.: Няколко критични бележки за учебния географски атлас, издание на управление геодезия и картография, София 1960 г. — *История геогр.* (Бълг.), 1961, 4, № 5, 58—63.

KOEN B.: Za naščabite na kartite v nacionalnija atlas na NR Bălgarija. — *Sborn. Stat. Kartogr.*, 1960, n° 2, 39—53.

KOGUTOWICZ M.: The importance of National Atlases. — *Ann. Ass. Amer. Geogr.*, Vol. 51, 1961, n° 4, 415.

КОШКОВ А. И.: О XIX Международном географическом конгрессе в Стокгольме. О работе картогр. секции и междунар. картогр. выставок. Август 1960 г. — *Изв. вузов. Геодез. Аэрофотосъемка*, вып. 6, 1960, 133—148.

KONDRACKI J.: Działalność komitetu redakcyjnego wydawnictw atlasowych Głównego Urzędu Pomiarów Kraju w r. 1950. — *Przeł. geogr.*, T. 23, 1953, 183—184.

KONDRACKI J.: Konferencja w sprawie wydania „Atlasu Polski”. — *Przeł. geogr.*, T. 20, 1946, 161—164.

КОСТРИЦ И. В.: Сообщение по комплексным атласам республик, краев и областей (Москва, январь, февраль 1961). — *Изв. ВГО*, Т. 93, 1961, Вып. 4, 373—374.

KOUBA J.: A térképészeti jelenlegi állása Csehszlovákiában. — *Kartográfai konferencia 1959, ekt. 7—10. Budapest 1960*, 99—103.

КОЗЛОВ Р. М.: Новые школьные атласы. — *Геогр. в Шк.*, 1961, № 4, 29.

KRALLERT W.: Vorbereitung eines „Atlas der Donauläder”. — *Kartogr. Nachr.*, 1958, n° 5, 199.

КРАСИЛЬНИКОВА Н. В.: Географические карты в национальных атласах. — *Вестн. Московск. Гос. У-та, сер. геогр.*, 1960, № 3, 30—36.

KRASILNIKOVA N. V.: Geological maps in national atlases. — *Soviet Geogr.: Rev. Transl.*, 1961, n° 5, 33—41.

КРЕМПОЛЬСКИЙ В. Ф.: Атлас БССР — новое крупное картографическое произведение. — *Геодез. Картогр.*, 1959, № 3, 74—76.

KRIESCHE U.: Entwicklung und Stand der Kartographie Finnlands. — *Petermanns geogr. Mitt.*, Bd. 90, 1944, n° 9/10, 261—268.

KUCHAŘ K.: Zpráva o plenárním zasedání komise narodních atlasů UGI v Budapešti ve dnech 7—12 zari 1962. — *Geogr. časop.* T. 15, 1963, n° 1, 75—76.

KUNSKÝ J.: Nové vydání atlasu Československé Republiky. — *Věstn. čsl. Akad. Ved.*, T. 67, 1958, n° 9/10, 686—687.

KUNSKÝ J.: Zasedání komise pro národní atlasy IGU v Moskvě, 11—20 srpna 1958. — *Sborn. čsl. Společ. zeměp.*, T. 64, 1959, n° 1, 99.

КУТАФЬЕВ С. А.: Большой советский атлас мира. — В: 20 лет советской геодезии и картографии, Москва 1939, Т. 2, Редбюро ГУГК, 78—93, табл., 1 вкладной лист карт.

КУТАФЬЕВ С. А.: О содержании 2-го тома большого советского атласа мира. *Геодезист*, 1940, № 3, 9—13.

KYČANOV E. J.: Kitajskij rukopisnyj atlas kart tangutskogo gosudarstva Si-Sja, chranjaščijsja v gosudarstvennoj biblioteke SSSR im. V. I. Lenina. — *Strany i Narody Vostoka*, Moskva 1959, 204—212.

LAKOV L.: Selskostopanski karti na Bălgarija ot učebnija geografski atlas. — *Sborn. Stat. Kartogr.*, 1960, n° 2, 81—84.

LANGER H.: Neue chinesische Karten und Atlanten. — *Petermanns geogr. Mitt.*, Bd. 101, 1957, n° 2, 140—142.

ЛАПШИНА Т. М.: Школьные географические карты и атласы в СССР. — *Геогр. в Шк.*, 1957, № 5, 32—39.

LE GEAR, C. E.: United States Atlases. A list of National,

State, County, City and Regional Atlases in the Library of Congress. Washington 1950 The Library Congress. Reference Department, Vol. 1, VIII, 445 p.; Vol. 2, XIII, 301 p.

LEHMANN E.: Hermann Haack und die deutsche Kartographie. — *Petermanns geogr. Mitt.*, Bd. 88, 1942, n° 10/11, 409—414.

LEHMANN E.: Möglichkeiten und Grenzen in der Entwicklung neuer Atlaskarten. — *Kartogr. Nachr.*, Bd. 11, 1961, n° 3, 61—69.

LEHMANN E.: Die Verhandlungen der Kommission für Nationalatlanten. — *Petermanns geogr. Mitt.*, Bd. 105, 1961, 33—35.

LEHMANN E.: Zur Problematik der Nationalatlanten. — *Petermanns geogr. Mitt.*, Bd. 103, 1959, n° 4, 300—310.

LENDL E.: Planungswichtige Karten in österreichischen historischen und regional Atlanten. — *Raumforsch. Raumordn.*, Bd. 19, 1961, n° 4, 221—225.

LENDL E.: Die österreichischen Regionalatlanten. — *Ber. östsch. Landeskart.*, Bd. 13, 1954, n° 2, 199—207.

LENZ K.: Regionalatlanten Kanadas. — *Geogr. Z.*, Vol. 51, 1963, n° 2, 143—148. Sum.

ЛЕОНТЬЕВ Н. Ф.: К итогам совещания по комплексным атласам республик, краев и областей. — *Изв. Акад. Наук СССР, сер. геогр.*, 1961, № 3, 144—146.

ЛЕОНТЬЕВ Н. Ф., ЧЕРНОЖУКОВ К. Н.: Географические атласы Китайской Народной Республики. — *Изв. Акад. Наук СССР, сер. геогр.*, 1959, № 5, 104—108.

LESZCZYCKI S.: Ein neuer chinesischer regionaler Atlas. — *Petermanns geogr. Mitt.*, Bd. 102, 1958, n° 4, 309.

LESZCZYCKI S.: Narodowy atlas Polski. — *Przegl. geogr.*, T. 31, 1959, n° 1, 193—194.

LESZCZYCKI S.: Nowy chiński atlas regionalny. — *Przegl. geogr.*, T. 31, 1959, n° 1, 193—194.

LESZCZYCKI S.: Posiedzenie Komisji Atlasów Narodowych Międzynarodowej Unii Geograficznej. — *Przepl. geogr.*, T. 30, 1958, n° 4, 784—785.

LESZCZYCKI S.: Some Remarks about National Atlases. — *Przepl. geogr.*, T. 32, 1960, n° 1/2, 3—20.

LIBAULT A.: L'atlas d'Israel. — *Ann. Géogr.*, Vol. 68, 1959, n° 369, 443—444.

LIBAULT A.: Présentation des nouvelles planches de l'Atlas de France. — *Abstr. Pap.*, Washington 1950, n° 6, 51; *Proc. 5th Gen. Assembly and 17th Int. Congr. Washington 1952*. Inst. Geogr. Union. Washington 1957, 441—444.

LÓPEZ DE AZCONA J. M.: La geologia e industrias mineras lúrgicas en los Atlas Nacionales. — *Notas Inst. geol. Esp.*, 1961, n° 61, 193—198.

LORENTSKI A.: Uwagi na temat niektórych atlasów amerykańskich. — *Przepl. geodez.*, T. 15, 1959, n° 1, 41—42.

LUNDQUIST M.: Atlas över Sverige. Redogörelse för dess tillkomst och några synpunkter på den kartografiska framställningen. — *Ymer*, 1953, n° 2, 131—147.

Maps and Atlases and Cartography. — *British Book News*, 1947, 479—484.

Map standarization for a loose-leaf National Atlases. Recommendations of the Committee on a National Atlas of the United States. Washington 1955, 5 p.

МАРТОВА К. В.: Атлас по истории географических открытий и исследований. — *Сборн. Стат. Картогр.*, 1961, вып. 13, 15—25.

МАСИБРОДА В. Е.: Из истории китайской картографии. — *Вопр. Геогр.*, T. 42, 1958, 178—188.

MANNERFELT C. M.: Drawing and reproduction of national atlases. — *Intern. Jb. Kartogr.*, 1961, 129—135, 1 Abb., Rés., Zsf.



- MAYHEW C.: Planning of Canada's atlas in easy revision. — *Prof. Publ. Serv.*, Vol. 41, 1962, n° 6, 2—5.
- МЕКЛЕР М. М.: Атлас СССР для средней школы. — *Геодез. Картогр.*, 1960, № 9, 68—71.
- MOTYLEV V.: Program and contents of the maps of the Great Soviet Atlas of the World. — Moskva 1934, Scientific Publ. Inst., 34 p.
- МУШЕЦКАЯ Е. Н.: Новая серия географических атласов для восьмилетней школы. — *Геодез. Картогр.*, 1961, № 12, 44—49.
- National Atlas of Britain. — *Nature*, Vol. 144, 1939, 929—930.
- National Atlas of Great Britain. — *Nature*, Vol. 144, 1939, 702.
- National Atlas of the United States. — *Geogr. J.*, Vol. 128, 1962, n° 2, 244.
- National Atlases. Sources, Bibliography, Articles. Completed by J. Drecka and H. Tuszyńska-Rękawek under the direction of Stanisław Leszczycki. Warsaw 1960 Polish Academy of Sciences. Institute of Geography. *Dokum. geogr.* n° 4.
- Национальные Атласы (история, анализ, пути совершенствования и унификации) под ред. К. А. Салищева. — Москва 1960, Моск. Унив., 149 с.
- НАРСКИХ Р. С., ПРАВОТОРОВА Г. А.: Болгарский учебный географический атлас. — *Геодез. Картогр.*, 1961, № 12, 62—63.
- NEEF E., NEEF W.: Atlas der Volksrepublik China. — *Petermanns geogr. Mitt.*, 1959, n° 3, 233.
- Neuauflagen des schweizerischen Mittelschulatlasses. — *Geogr. helv.*, Jg. 10, 1955, 172.
- New Zealand. The National Atlas. — *N. Z. Geogr.*, Vol. 8, 1952, n° 2, 171—172.

The New Zealand Atlas. — *N. Z. Geogr. Soc. Record.*, 1957, n° 24, 17—18.

NICHOLSON N. L.: The Atlas of Canada. — *Canad. geogr. J.*, Vol. 58, 1959, 32—34.

NICHOLSON N. L.: A survey of single country atlases. — *Geogr. Bull.*, 1952, n° 2, 19—35.

NICHOLSON N. L.: Some elements in the development of the national atlas of Canada. With French trans. Geogr. Reprints. Geogr. Branch. Department of Mines and Technical Surveys. — Ottawa, *Geogr. Bull.*, 1961, n° 16, 45—61.

НИКИШОВ М. И.: Атлас сельского хозяйства СССР. — *Геодез. Картогр.*, 1957, № 3, 60—65.

НИКИШОВ М. И.: Атлас сельского хозяйства Украинской ССР. — *Изв. Акад. Наук СССР, сер. геогр.*, 1959, № 4, 140—142.

НИКИШОВ М. И.: Издание атласа сельского хозяйства СССР. Важная задача советской картографии. — *Геодез. Картогр.*, 1958, № 6, 3—6.

НИКИШОВ М. И.: Карты сельского хозяйства в атласах республик, краев и областей. — *Геодез. Картогр.*, 1961, № 9, 41—45.

НИКИШОВ М. И.: О методике построения областных сельскохозяйственных карт. — *Сборн. Стат. Картогр.*, Вып. 10, 1958, 3—18.

НИКИШОВ М. И.: Общая характеристика атласа сельского хозяйства СССР. — *Сборн. Стат. Картогр.*, 1961, Вып. 12, 5—18.

НИКИШОВ М. И.: Составление и редактирование сельскохозяйственных карт и атласов. — *Труды ЦНИИГАиК*, Вып. 130, 1959, 271, 32 с. приложения.

НИКИШОВ М. И., КЕЛЬНЕР Ю. Г., ГУРАРИ Е. А., СМИРНОВ С. Н., ГУРЕВИЧ И. В.: Опыт разработки атласа сель-

ского хозяйства СССР. — *Сборн. Стат. Картогр.*, Вып. 12, 1961, 102.

NIKOLIĆ M. S.: Nacionalni atlas i njihova sadržina. — *Savetovanje o kartografiji*, Beograd 1959, 20, Rés., Sum., Serb.

NIKOLIĆ M. S.: Rad komisije za nacionalne atlase. — *Glasn. Srpskog. geogr. Društva*, Vol. 39, 1959, n° 1, 61—64.

НОВЛЯНСКАЯ М. Г.: И. К. Кириллов и его атлас Всероссийской Империи. — Москва-Ленинград 1958 Акад. Наук СССР, 78 с.

O čechoslovackich kartach i atlasach. — *Čechoslovakija*, 1959, n° 10, 8—10.

OLSON E. C., WHITMARSH A.: *Foreign Maps*. New York 1944, Harper and Bros.

Опыт разработки атласа сельского хозяйства СССР. Москва 1961 Геодезиздат, 103 с., рис. — *Сборн. Стат. Картогр.*, вып. 12.

ORTEGA R.: Cartography in Argentina. — *World Cartogr.*, Vol. 3, 1953, n° 3, 59.

PAFFEN K. H.: Dänemark im Bild und neuer Karten. — *Erdkunde*, Bd. 5, 1951, 77—79.

PANNEKOEK A. J., EGGINK H., ALLESSIE M. A., SCHOUFOUR R.: Twee nieuwe Nederlande schoolatlassen. — *Tijdschr. ned. aardrijksk. Genoot.*, R. 2, 1960, n° 77, 135—143.

PASCHINGER H.: Planungsatlas Lavanttal. — *Mitt. öst. geogr. Ges.*, Jg. 102, 1960, n° 1, 82—87.

PASTOR A. Rey: El nuevo geográfico de España. — *Ciencias*, Vol. 21, 1956, n° 4, 705—715.

PEARCY E. G.: Atlas de France. — *Surv. Mapping*, Vol. 19, 1959, n° 1, 87—90.

PICÓ R., SANTIAGO Z. B. de: Progreso de la Cartografía en Puerto Rico. — *Riv. Cartogr.*, 1953, n° 2, 29—49.

PIETKIEWICZ S.: Kartografia polska w latach 1945—1954. — *Przeegl. geogr.*, T. 26, 1954, n° 3, 79—95.

PIETKIEWICZ S.: Nowe atlasy poszczególnych krajów. — *Przeegl. geogr.*, T. 17, 1938, 101—109.

Plan for National Atlas of the United States. — *Spec. Libr. Ass. Geogr. a. Map. Division. Washington, Bull.*, 1957, n° 29, 19.

Plans for a national atlas. — *Geogr. J.*, Vol. 95, 1940, n° 2, 96—108.

PLUMB T. W.: Australian and New Zealand Association for the Advancement of Science. Brisbane Meeting, 1961: Sec. P. Symposium: Recent Mapping of Australia. Australian Resources Mapping. Canberra 1961, 10.

PLUMB T. W.: Australia's Resources Atlas. Prepared for XIXth International Geographical Congress, Stockholm, August 1960. Canberra/Australia, Dep. of National Development 1960, 9; *Abstr. Papers IGU*, 1960, 238.

ПОКШИШЕВСКИЙ В. В.: Новый географический атлас во Франции и его методологические особенности. — *Изв. Акад. Наук СССР, сер. геогр.*, 1962, № 5, 158—161, лит.

ПРАСЛОВ Л. И.: О мировой почвенной карте (помещенной в 1-м томе ВСАМ. — *Почвоведение*, 1939, № 1, 66—75 табл.

ПРЕОБРАЖЕНСКИЙ А. Н.: Экономические карты в учебных атласах. — *Вопр. Геогр.*, Т. 22, 1950, 101—121.

ПРЕОБРАЖЕНСКИЙ А. Н.: Экономические карты большого советского атласа мира. — *Труды ЦНИИГАиК*, Вып. 5, 1950, 40—48.

ПРЕОБРАЖЕНСКИЙ А. Н.: К вопросу о картах промышленности в комплексных национальных атласах. — *Изв. вузов, Геодез. Аэросъем.*, 1960, № 3, 113—123.

ПРЕОБРАЖЕНСКИЙ А. Н.: Пленарное собрание Международной Комиссии Национальных Атласов. — *Геогр. в Шк.*, 1958, № 6, 74—75.

ПРЕОБРАЖЕНСКИЙ А. Н.: Районный атлас. — *Советское краевед.*, 1934, № 6.

ПРЕОБРАЖЕНСКИЙ А. Н.: Русские экономические карты и атласы. — Москва 1953, Географгиз, 329 с., илл., карты, библиогр., 1313 назв. (карты, атласы), 168 назв. (литература).

ПРЕОБРАЖЕНСКИЙ В. С.: Сопровождение по атласам природных условий и естественных ресурсов экономических районов СССР. — *Изв. Акад. Наук СССР, сер. геогр.*, 1963, № 3, 144—145.

ПРЕОБРАЖЕНСКИЙ А. Н.: Сравнительная оценка и пути совершенствования комплексных атласов республик и областей СССР. — *Труды ЦНИИГАиК*, Вып. 45, 1961, 3—8.

Proposed National Atlas of Canada. — *Geogr. J.*, Vol. 107, 1946, 167—168.

RADÓ S.: L'Atlas National de Hongrie. — *Studies in Hung. Geogr. Sci. Etudes sur les sciences géogr. Hongr.*, Budapest 1960, 71—84.

RADÓ S.: A Csehszlovák Nemzeti Atlasz. — *Geodéz. Kartogr.*, Vol. 12, 1960, n° 1, 53.

РАДО Ш. ВЕРНАТ Т.: Национальные атласы социалистических стран на службе народного хозяйства. Экономико-географические карты в национальных атласах. — *Изв. Акад. Наук СССР, сер. геогр.*, 1959, № 6, 135—147.

RAISZ E.: General Cartography. New York 1948, Mc Graw-Hill.

REMACLE L.: Présentation de l'Atlas Linguistique de la Wallonie. — *Bibliothèque de la Faculté de Philosophie et Lettres de l'Univ. de Liège*, Vol. 129, 1953, 243—249.

Report of committee on a loose-leaf national atlas. — *J. U. S. Cst. geod. Surv.*, 1955, n° 6, 79—81.

RICCARDI R.: Su alcuni nuovi atlanti. — *Boll. Soc. geogr. Ital.*, ser. 9, 1960, n° 9/10, 471—497.

- RICCARDI R.: Su un gruppo di recenti atlanti stranieri. — *Boll. Soc. geogr. ital.*, Vol. 10, 1957, n° 1/3, 74—99.
- RISTOW W. W.: Some recent regional atlases. A review. — *Geogr. Rev.*, Vol. 41, 1951, n° 3, 479—484.
- SALICHTCHEV K. A.: Commission des Atlas Nationaux. — *Bull. Nouvelles l'UGI*, Vol. 8, 1957, n° 2, 41—42; Vol. 10, 1959, n° 1, 26—29; Vol. 14, 1963, n° 1, 23—27.
- SALICHTCHEV K. A.: Creation of National Atlases. One of Central Problems of Modern Geography. — *Proc. of IGU Regional Conference in Japan 1957*. Tokyo 1959, 571—572.
- SALIŠČEV K. A.: Fragen der komplexen geographischen Karten und deren Entwicklung in der UdSSR. — *Petermanns geogr. Mitt.*, Bd. 101, 1957, n° 3, 219—224.
- SALIŠČEV K. A.: Die heutigen Regionalatlanten und die Tendenzen ihrer Entwicklung. — *Petermanns geogr. Mitt.*, Bd. 107, 1963, n° 1, 57—73.
- САЛИЩЕВ К. А.: Картография на международных географических конгрессах и Географическое Общество. — *Изв. Всес. Геогр. Общ.*, 1957, № 2, 106—112; *Геогр. Сборн. Геогр. Общ. СССР*, Т. 12, 1957, 95—101.
- САЛИЩЕВ К. А.: Картография на XVIII Международном географическом конгрессе. — *Изв. Акад. Наук СССР, сер. геогр.*, 1957, № 1, 3—18.
- САЛИЩЕВ К. А.: Картография на XIX Международном географическом конгрессе. — *Сборн. XIX Межд. геогр. конгресс. Изв. Акад. Наук СССР*, Москва 1961, 299—316.
- САЛИЩЕВ К. А.: Комплексное картографирование. — *Советская Геогр.*, Москва 1960, 336—343.
- САЛИЩЕВ К. А.: Координация работ по созданию атласов природных условий и естественных ресурсов экономических районов СССР. — *Изв. Акад. Наук СССР, сер. геогр.* 1963, № 3, 103—106.

САЛИЩЕВ К. А.: XIX Международный географический конгресс в Стокгольме. — *Вестн. Московск. Гос. У-та, сер. геогр.*, 1961, № 1, 3—12.

САЛИЩЕВ К. А.: Национальные атласы. — *Вестн. Московск. У-та, сер. биол., почв., геод., геогр.*, 1958, № 2, 3—14.

SALIŠČEV K. A.: Nationalatlanten. — *Petermanns geogr. Mitt.*, Bd. 104, 1960, n° 1, 77—88.

САЛИЩЕВ К. А.: Пленарное собрание Комиссии национальных атласов Международного географического союза в Москве 11—20 авг. 1958 г. (Обзор работы собрания). — *Изв. Акад. Наук СССР, сер. геогр.*, 1958, № 6, 120—123.

САЛИЩЕВ К. А.: Пленарное собрание Комиссии национальных атласов Международного Географического Союза в Москве 11—12 авг. 1958 — *Вестн. Акад. Наук СССР*, 1958, № 12, 80—81.

САЛИЩЕВ К. А.: Пленарное собрание Комиссии национальных атласов Международного Географического Союза в Будапеште 7—11 сент. 1962 г. — *Изв. Акад. Наук СССР, геогр.*, 1963, №1, 130—134.

САЛИЩЕВ К. А.: Сопещение по атласам природных условий и естественных ресурсов экономических районов СССР. — *Вестн. Моск. Гос. У-та, сер. геогр.*, 1963, № 3, 76—77.

САЛИЩЕВ К. А.: Советские географические атласы, история, принципы, методы создания. Сов. геогр. Атлас. Москва 1955, Акад. Наук СССР, с. 19, англ. 20—37.

SALIŠČEV K. A.: Tendances actuelles du developpement des atlas regionaux et taches de la Commission des Atlas Nationaux. (Moscou) 1962, Union Géographique Internationale Commission des Atlas Nationaux, 21 pp., polycop.

САЛИЩЕВ К. А.: ЗАРУЦКАЯ И. П., КОМКОВ А. М.: Картографические выставки на XIX Международном геогра-

фическом конгрессе. — *Изв. Акад. Наук СССР, сер. геогр.*, 1961, № 1, 138—141.

Saobšćenija odnosno nacionalnija atlas na NR Bulgarija. — *Sborn. Stat. Kartogr.*, 1959, n° 1, 68—71.

САРКИСЯН Г. Н.: Атлас Армянской Социалистической Республики. — *Изв. Акад. Наук СССР, Геол. Геогр.*, 1962, № 1, 67—80, рез. арм.

SCHMIDT L.: Verbreitungskarten von Volkslied, Volkstanz und Volksschauspiel für Niederösterreich. Zum Abschluss der Arbeiten am Atlas von Niederösterreich (Mit einer dreiteiligen Karte und 2 Abb.). — *Jb. öst. Volksliedwerkes*, Bd. 8, 1959, 124—134.

SCHWIND M.: Das dänische Atlas und Wandkartenwerk. — *Petermanns geogr. Mitt.*, Bd. 96, 1952, n° 3, 210—211.

Second United Nations Regional Cartographic Conference for Asia and the Far East, 20 Oct. — 1 Nov. 1958, Tokyo, Japan, Vol. 1: Report of the Conference. — New York: United Nations, Dep. of Econ. and Social Affairs 1959, n° 4, 17 p.

СЕМЕНОВ А. И.: Из опыта работы над географическим атласом для учителей средней школы. — *Сборн. Стат. Картогр.*, Вып. 6, Москва, Геодез., 1954, 31—38.

СЕМЕНОВ А. И.: Новое издание географического атласа для учителей средней школы. — *Геодез. Картогр.*, 1959, № 2, 55—61.

СЕРГЕЕВ О. А.: О картах 2-го тома ВСАМ. — *Геодез.* 1940, № 4, 23—26.

SESTINI A.: Un atlante della Spagna. — *Riv. geogr. ital.*, T. 68, 1961, n° 3, 284—285.

SESTINI A.: La cartografia speciale e gli atlanti nazionali alle mostre del XIX Congresso Geografico Internazionale. — *Riv. geogr. ital.*, R. 67, 1960, fasc. 4, 436—450, Sum.

SFICLEA V.: Contribuții crearea atlasului național al Republicii



- cii Populare Romine. — *Anal. Stiințifice ale Univ. Al. I. Cuza Din Iași (Ser. nouă)* T. 6, 1960, fasc. 4, 433—451, Rez., Rés.
- SFICLEA V.: Contribuții la istoricul atlasului național al Republicii Populare Romine. — *An. stiinț. Univ. Iași, sec. II.* Vol. 7, 1961, n° 1, 207—214.
- SIEDENTOP I.: Neue Atlanten (Gesamtschau mit 15 Rezensionen). — *Z. Wirtschaftsgeogr.*, Vol. 3, 1959, n° 3, 86—94.
- SIMOV S.: Ošče po vāprositate na nacionalnij atlas. — *Sborn. Stat. Kartogr.*, 1960, n° 2, 27—38.
- Six Representative European Atlases. — *Geogr. Rev.*, Vol. 27, 1937, 161—163.
- SKELLY I. J.: Atlas of Canada. — *Canad. Libr. Ass. Bull.*, Vol. 5, 1948, 80.
- СМИРНОВ Н. Н.: К вопросу о создании областных комплексных географических атласов. — *Труды Воронежского Гос. У-та*, Т. 43, *Сборн. работ геогр. ф-та*, 1957, 147—154, библиогр., 11 назв.
- СМИРНОВ Д. И.: Оформление карт атласа сельского хозяйства СССР. — *Сборн. Стат. Картогр.*, 1961, вып. 12, 87—92.
- СМИРНОВ Д. И.: Оформление карт 2 тома большого советского атласа мира. — *Геодез.*, 1940, № 3, 14—17.
- СОЧАВА В. Б.: Принципы и методы картографирования растительности (97-й Международный коллоквиум национального центра научных исследований Франции). — *Изв. Акад. Наук СССР, сер. геогр.*, 1961, № 1, 152—157.
- СОЛДАТКИН Е. И.: Некоторые замечания по изображению животного мира на картах региональных атласов СССР. — *Геодез. Картогр.*, 1962, № 5, 62—63.
- СОЛДАТОВ С. Н.: О создании атласа сельского хозяйства СССР. — *Геодез. Картогр.*, 1962, № 2, 56—60.
- СОЛДАТОВ С. Н.: Опыт работы над атласом сельского хозяйства СССР. — *Геодез. Картогр.*, 1959, № 12, 49—52.

СОЛДАТОВ С. Н.: Особенности редакционно-составительских работ по атласу сельского хозяйства СССР. — *Сборн. Стат. Картогр.*, Вып. 12; Москва, Геодез., 1961, 77—86.

SOMOZA J. E.: Atlas nacionales como base para la confección de un gran atlas de América. — *Rev. Cartogr.*, 1952, n° 1, 107.

ШОЧКИЙ В. П.: Опыт составления комплексных и специальных атласов экономических административных районов восточной Сибири. — *Труды Восточно-Сибирского Филмала Акад. Наук СССР*, 1960, № 32, 125—129.

SPANNO B.: Ancora sugli atlanti salentini di G. Pacelli. — *Boll. Soc. geogr. ital.*, ser. 9, 1960, n° 1, q. 9—10, 463—470, Sum.

СТЕБЛИН-КАМЕНСКАЯ О. С.: О Национальном Атласе США. — *Вестн. Ленингр. У-та*, 1957, № 12, 189.

SUTER K.: Vom schweizerischen Mittelschulatlas zum Landesatlas. *Revue universitaire suisse*. — *Schweiz. Hochschulzeit.*, Bd. 22, 1949, 235—238.

СУЗДАЛЬЦЕВА Н. А.: Об изображении рельефа на картах атласа Грузинской ССР. — *Геодез. Картогр.*, 1961, № 6, 43—48.

СВАТКОВА Т. Г.: Карты поверхностных вод суши в национальных атласах. — *Вестн. Московск. Гос. У-та, сер. геогр.*, 1961, № 2, 27—33.

Switzerland. — *Geogr. J.*, Vol. 65, 1915, 176.

ШУМОВ Ю. В.: Обсуждение атласа сельского хозяйства СССР. — *Изв. Акад. Наук СССР, сер. геогр.*, 1961, № 4, 160—161.

SZILÁDI J.: A nemezeti atlaszok domborzatábrázolása. (Reliefdarstellung in den National-Atlanten). — *Geod. Kartogr.*, Vol. 14, 1962, n° 6, 432—435.

TAMMEKAN A.: Atlas von Estland. Programm und Vor-

führung der erscheinenden Blätter. — *C. R. Congr. Int. Géogr. Amsterdam 1938*, T. 2, 173—175.

TAYLOR E. G. R.: A National Atlas. — *Spectator*, Vol. 165, 1940, 498.

Тезисы сообщения на Пленарном Собрании Комиссии Национальных Атласов Международного Географического Союза 10—20 авг. 1958, Москва 1958.

THIELE W.: Official Map Publications. A Historical and a Bibliographical Handbook of Current Maps and Mapping Services in the United States, Canada, Latin America, France, Great Britain, Germany, and Certain Other Countries. — Chicago 1938, American Library Association.

THROWER N. J. W.: The country atlas of the United States. — *The California geogr.*, Vol. 1, 1960, 7—16, maps.

TROLL C., HAHN H.: Neue Landes und Planungsatlanten. — *Erdkunde*, Bd. 6, 1952, n° 2/3, 171—177.

TSENG S., FANG J. T.: A new Atlas of China in the making. — *C. R. Congr. Int. Geogr. Lisbonne 1949*, T. 1, 1950, 281—282.

TULIPPE O.: L'Atlas de Belgique. — *Bull. Soc. belge Géogr.* Vol. 80, 1956, n° 3/4, 126—136.

TULIPPE O.: L'Atlas du Survey National. — *Bull. Soc. belge Géogr.*, Vol. 81, 1957, 108—114.

TULIPPE O.: Deux atlas de caractère national en Belgique. — *Rev. Sci Econ.*, Vol. 33, 1958, 1—13.

TULIPPE O.: La Commission des Atlas Nationaux de l'Union Géographique Internationale. — *Bull. Soc. belge Etud. géogr.*, T. 28, 1959, n° 1, 109—125.

TULIPPE O.: La géographie appliquée. Atlas de Belgique. Atlas Général et Atlas du Survey National. — *Bull. Soc. belge Etud. géogr.*, T. 25, 1956, n° 1, 59—113.

TULIPPE O.: Présentation de l'Atlas de Belgique. — *C. R. Congr. Int. Géogr. de Lisbonne*, T. 1, 1949, 287—288.

- TULIPPE O.: Présentation de l'Atlas du Survey National. — *Bull. Acad. Belg. Cl. Sci.*, T. 44, 1958, n° 7, 632—633.
- UHORCZAK F.: Bibliografia prac prof. Eugeniusza Romera. — *Przeegl. geogr.*, T. 26, 1955, n° 1/2, 5—31.
- VÁZGUEZ Maure F.: Atlas Nacionales (Motivo y contenido). — *Bol. Cartogr.*, Vol. 2, 1961, 42—44.
- VEILLON J. P.: Atlas Forestal preliminar para el territorio Federal Amasones Venezuela. — *Rev. Geogr.*, (Merida—Venezuela), Vol. 1, 1960, n° 4, 231—242, 2 mapas, bibliogr.
- VINOGRADOVA N. S.: Agricultural maps in national atlases. — *Soviet Geogr.: Rev. Transl.*, Vol. 1, 1960, n° 9, 56—61.
- VOSELER P.: Der Atlas de France. — *Schweiz. Geogr.*, Bd. 11, 1934, 150—151.
- VOSELER P.: Ein Schweizerischer Nationalatlas. — *Schweiz. Geogr.*, Bd. 18, 1941, 57—61.
- БАБАР М. М., НАРСКИХ Р. С., СЕРЕБРЯНЫЙ Л. П.: Новое издание атласа Финляндии. — *Изв. Акад. Наук СССР, сер. геогр.*, 1962, № 1, 144—149.
- WALDBAUR H.: Atlases. — *Rev. Geodetic Mapping Possibilities*, 1957, 111—112.
- WALLNER E.: Gásdasági térképe az atlaszokban. — *Akad. Kiadó, Akad. ny. Budapest* 1954, 163—172.
- WEBSTER W.: The American Geographical Society's Serial Atlas of the Marine Environment. — *Geogr. Rev.*, Vol. 51, 1961, n° 4, 570—574, 1 Abb.
- WERNER H.: Der Strukturatlas der Planungsgemeinschaft Breisgau (1960). — *Raumforsch. Raumordn.*, Bd. 20, 1962, n° 4, 229.
- WITT W.: Planungsatlanten. — *Kartogr. Nachr.*, Bd. 8, 1958, n° 5, 178—181.
- WHITE S. E.: Geography of Mexico. — *Ann. Ass. Amer. Geogr.*, Vol. 40, 1950, 356—357.

WINKLER E.: Die kartographischen Darstellungen an der Landesausstellung 1939 und die Frage eines geographischen Nationalatlases. — *Schweiz. Geogr.*, Bd. 17, 1940, 37—47, 76—87.

WINKLER E.: Landeskunde, Geographie und schweizerischer Landesatlas. — *Schweiz. Geogr.*, Bd. 18, 1941, 110—115.

WINKLER E.: Planungsatlanten. — *Plan.* Vol. 17, 1960, n° 4, 114—119, 4 Karten.

ВИНОГРАДОВА Н. С.: Карты сельского хозяйства в комплексных национальных атласах. — *Вестн. Гос. У-та, сер. геогр.*, 1960, № 1, 43—48.

ВИНОГРАДОВ Н. В.: Описание готовых к печати карт первого тома большого советского атласа мира. — *Геодезист*, 1937, № 4, 70—76; № 6, 64—70.

ВИНОГРАДОВ Н. В.: Описание вышедших из печати карт первого тома большого советского атласа мира. — *Геодезист*, 1937, № 12, 37—47; 1938, № 2, 57—61.

ВИНОГРАДОВ Н. В.: Выдающееся произведение советской географии и картографии (БСАМ I и II т.). — *Советская Наука*, 1940, № 6, 135—144.

ВОЛЬФ М. Б.: Об экономических картах большого советского атласа мира. — *Ученые записки, Ленингр. Гос. Пед. Ин.*, Т. 47, 1947, 172—191.

ВОЛЬФ М. Б.: Об экономических картах СССР во втором издании географического атласа для учителей средней школы. — *Изв. ВГО*, 1960, № 3, 281—284.

WRIGHT J., PLATT E. T.: Aids to Geographical Research. Bibliographies, Periodicals, Atlases, Gazetteers and other Reference Books. 2 ed. revised. New York 1947, Columbia University Press.

Второй том большого советского атласа мира (Передовая). — *Геодезист*, 1940, № 3, 5—8.

- YEVTEYEV O. A.: Population maps in national atlases. — *Soviet Geogr.: Rev. Transl.*, Vol. 2, 1961, n° 5, 42—48.
- YONGE Ena L.: National atlases. A summary. — *Geogr. Rev.*, Vol. 47, 1957, n° 4, 570—578.
- YONGE Ena L.: New maps and atlases. — *Bull. spec. Libr. Ass.*, 1958, n° 34, 24—26.
- YONGE Ena L.: Regional Atlases. A Summary Survey. — *Geogr. Rev.*, Vol. 52, 1962, n° 3, 407—432.
- YONGE Ena L.: World and thematic Atlases: A Summary Survey. — *Geogr. Rev.*, Vol. 52, 1962, n° 4, 583—596.
- Za pokrokový národní atlas. — *Sborn. čsl. Společ. zeměp.*, Vol. 64, 1959, n° 2, 173—184.
- ЗАРУЦКАЯ И. П.: Картографирование природных условий в СССР. — *Труды ЦНИИГАиК*, Вып. 31, 1959, 103—112.
- ZAVATTI S.: Atlante geografico polare. Bergamo 1958, Poligr. Bolis.  
Rev.: Cecioni E. — *Universo*, Vol. 40, 1960, n° 1, 196—198.
- ЗОЛОВСЬКИЙ А. П.: Економічні карти атласу Київської області. Зміст, методи і способи складання й оформлення. — *Вісник Київськ. Ун-та*, 1960/1961, № 3, сер. геол. та геогр., вып. 1, 93—97, рез. русск.
- ŽMUDA S.: Atlasy narodowe. — *Przeegl. geodez.*, 1959, n° 1, 8—11.

## INDEX of NAMES

- Aagesen A.** 30  
**Aario L.** 34  
**Ahmad Kazi S.** 337  
**Ahmad Nafis** 337  
**Alfthan M.** 32  
**Alhmann H. W.** 147  
**Алампиев П. М.** 187  
**Amiran D. H. K.** 330  
**Amorin de Girão** 134, 135, 137  
**Anisensel F.** 43  
**Arbingast S. A.** 238  
**Archer J. A.** 270, 285  
**Аристов Ю.** 165  
**Arnberger Erik** 2, 3, 14  
**Arnhold H.** 14, 59, 197  
**Arnold S.** 110, 120  
**Asal T.** 62  
**Aubert C.** 14  
**August O.** 52
- Бабушкин Л. М.** 183  
**Baker O. E.** 241  
**Bakker W.** 93  
**Baldock E. D.** 231  
**Balen W. J. von** 296  
**Баранский Н. Н.** 157, 232  
**Barciński F.** 59
- Barner W.** 63  
**Bartholomew J.** 89, 90  
**Bartz F.** 319  
**Баудина С. В.** 183  
**Bauer A. F. T.** 350  
**Baughman W. R.** 245  
**Baume W. la** 115  
**Bazewicz J. M.** 108  
**Bäggli W.** 148  
**Beaujeu — Garnier J.** 42  
**Beck M. A.** 329a  
**Becker H. F.** 246  
**Beckingham C. F.** 218  
**Белавин А. Ф.** 162  
**Bernard A.** 194  
**Bernhard H.** 31  
**Berninger O.** 54  
**Bertalot L. de** 340  
**Bhat L. S.** 319  
**Bickmore D. P.** 79  
**Bins P.** 64  
**Бюшгенс Л. М.** 175, 187  
**Bjørstad E.** 107  
**Blackman G. E.** 79  
**Blüthgen J.** 146  
**Bobek H.** 2, 3  
**Бобрин В. В.** 285

- Bodo F. 6  
 Boesch H. 30, 225  
 Bokes Fr. 28  
 Bonasewicz A. 271, 285  
 Бондарчук В. Г. 182  
 Bondy М. Е. 202  
 Бонифатьева Л. И. 313  
 Borchet J. R. 247  
 Borel M. 149  
 Bormann W. 232  
 Bourgeois G. 39  
 Boutakoff N. 350  
 Bowen-Jones H. 78  
 Braun G. 115  
 Brenier H. 348  
 Bridei 350  
 Bridges R. C. 216  
 Britton R. L. 249  
 Bruley E. 190  
 Brush J. E. 319  
 Brüning H. 52, 58  
 Brüning K. 55, 56, 57, 59  
 Brzeski T. 125  
 Burpee L. J. 233  
 Butlang G. J. 350  
 Byron W. G. 254
- Caesar A. A. L. 79  
 Cajander A. K. 33  
 Cambier R. 197  
 Campos S. A. Ribeiro 290  
 Canet G. 271  
 Carlberg B. 39  
 Chabert de 349  
 Chabot G. 30  
 Chakrabarti S. 308  
 Chalifour J. E. 230  
 Chalmers R.O. 350  
 Chapman J. D. 232  
 Chatterjee S. P. 307, 319, 325  
 Chaturbedi B. N. 308  
 Cheng Shu-beng 297  
 Cheng Xiang-Chen 298, 299
- Chi-Yun Chang 301  
 Chmielewski J. 129  
 Christensen D. E. 246  
 Хромов С. П. 21  
 Chrzanowski I. 125  
 Cihar J. 24  
 Clagg S. E. 248, 249  
 Clayton R. 203  
 Cleef E. 33, 201  
 Coast R. H. 228  
 Colby Ch. C. 250  
 Collier J. E. 251  
 Cordero C. C. 273  
 Cressey G. B. 163  
 Creutzburg N. 115  
 Crone G. R. 145, 205  
 Cumberland K. 359  
 Чернов-Груздев Ю. А. 181  
 Черножуков К. Н. 304  
 Чувалдин А. М. 165
- Dainelli G. 102, 105  
 Dardano A. 220  
 Davies M. 80  
 Davis C. C. 309  
 Daynal P. 310  
 Deasy G. F. 185  
 Dehmel R. 313  
 Deibele A. 62  
 Delgadillo D. 278  
 Derkinderen G. 198  
 Dietrich Br. 113  
 Ding Wen-jiang 303  
 Добрынин Б. 163  
 Dollfus J. 190  
 Doran L. R. 339  
 Dörries H. 188  
 Dresch J. 206  
 Droogmans H. 200  
 Dugački Z. 106  
 Dumitrescu V. 138  
 Dumont M. E. 192  
 Duncan C. 225



- Duncan J. S. 350  
 Durrenberger R. W. 253, 254  
 Dzięwoński K. 129
- Edie M. J. 256  
 Edvi I.A. 99  
 Ellilä K. J. 37  
 Erinc S. 345  
 Ernst J. 102  
 Ewald W. R. Jr. 240  
 Евтеев О. А. 40
- Fair T. J. D. 217, 350  
 Faire R. 43  
 Farley A. L. 234  
 Филиппов Ю. В. 160  
 Finsterwalder R. 350  
 Fischer G. 122  
 Fisher W. B. 206  
 Fitzsimmons H. S. 226  
 Flotte de Roquevaire R. 194  
 Ford E. 350  
 Freeman O. W. 246  
 Fremlin G. 350  
 Frenzel K. 354, 355, 358  
 Friedrich E. 72  
 Fujita Motoharu 333  
 Fullard H. 222, 224
- G.F.D. 225  
 Gallois L. 349  
 Garcia O. J. A. 273  
 Gebhard H. 36  
 Geisler W. 113, 121, 351  
 Gerster J. F. 152  
 Ghellinck A. de 16  
 Gheorghiu N. 138  
 Giefing 3, 4  
 Gimm G. 60  
 Giry R. 43  
 Glauert G. 3  
 Glebow Z. 120  
 Gley W. 49
- Глинка Г. В. 155  
 Gohrbandt F. 117  
 Горкин А. Ф. 163  
 Górski H. 189  
 Gösmann G. 61  
 Götzingler G. 3  
 Grabner E. 3  
 Grandidier G. 39  
 Granö J. G. 33  
 Greenway P. J. 215  
 Gregorian E. 138  
 Gregory J. S. 184, 232  
 Griffin P. F. 242  
 Grindley T. W. 228  
 Gullick C. F. W. R. 79, 320, 336  
 Гурари Е. Л. 175, 187  
 Гусева И. Н. 182
- Hahn H. 2, 3  
 Hahn P. 67  
 Halasz A. 99  
 Hannemann M. 241  
 Harris M. 350  
 Hassinger H. 3, 6, 22, 193  
 Haushofer K. 74  
 Hedbom O. 146  
 Hedger P.K. 350  
 Helburn N. 256  
 Helczmanovszki H. 2  
 Helsztyński St. 33  
 Hendry R. S. 338  
 Hernandez M. J. 279  
 Herriot E. 46  
 Hesse P. 191  
 Hewland J. L. 360  
 Highsmith R. M. Jr. 257  
 Hilton T. E. 203  
 Hoffmann Zd. 160  
 Hollstein W. 115  
 Holmes J. M. 351  
 Hopstätter H. 64  
 Horrabin J. F. 184, 221  
 Hromadka S. 120

- Huggins K. H. 226  
 Humlum J. 31, 59  
 Humphys G. 234  
 Hurd W. B. 228
- Ichwan** 328  
 Idwal J. J. 81  
 Ильина А. В. 2  
 Imhof E. 2  
 Исаченко А. Г. 156  
 Isbary G. 59
- Jackson** H. 82  
 Jackson S. P. 217  
 Jang Terdiri Dari 326  
 Janiszewski M. 118  
 Janka J. 26, 28  
 Jarett H. R. 213  
 Jefe V. K. A. 285  
 Jefferson M. 107  
 Jenks G. 232  
 Jessen O. 54  
 Jeżowa K. 115  
 Joerg W. L. G. 123, 125  
 Johnson R. H. 258  
 Jutikkala E. 38
- Kačer** J. 120  
 Kadmon N. 330  
 Каменецкий В. А. 157  
 Kanow H. 350  
 Kaoru Tanaka 332  
 Keindl R. F. 125  
 Кельнер Ю. Г. 175  
 Kennamer L. G. 238  
 Kerr D. G. G. 235  
 Khanzadian Z. 340, 341  
 Kiedrowska-Lijewska T. 75  
 Кирилов А. М. 165  
 Kirk M. 203  
 Kish G. 185, 187  
 Klawe J. J. 109  
 Knorr H. 350
- Knübel H. 51  
 Koeman O. 192, 218  
 Kōichi Aki 332  
 Kondracki J. 109, 120  
 Kongstard P. 225  
 Kop V. 29  
 Korčák J. 23  
 Korefusa Hattori 331  
 Kormoss J. B. F. 206  
 Kornrumpf M. 54  
 Королева М. Д. 182  
 Kortus B. 182  
 Kosiński L. 190  
 Kost W. 189  
 Kostrowicki J. 118  
 Koter M. 59  
 Козлов Ф. М. 161, 182  
 Krafft A. J. C. 94  
 Kraus H. 57  
 Kraus Th. 189  
 Krebs N. 1, 102, 188, 193  
 Кремпольский В. Ф. 175  
 Крилов С. Н. 171  
 Kriván P. 109  
 Kromke B. 163  
 Кубийович В. 180  
 Kuchár K. 22, 120, 182  
 Kudrnovská O. 30, 109  
 Кульбацкая И. Ю. 182  
 Kunze R. 124  
 Kurkus J. 176  
 Kusiński W. 273  
 Кутафьев С. А. 163  
 Кувшинов И. 160  
 Külm A. 59  
 Kwiatek J. 283
- Labas** T. 42  
 Lacko L. 59  
 Langer E. 3  
 Larkin P. A. 232  
 Láska V. 22  
 Лавров Д. Д. 165

- Лаврушина Н. В. 232  
 Lehmann E. 193, 313  
 Lehmann H. 328  
 Lemp A. H. de 350  
 Lencewicz S. 122  
 Lendl E. 14  
 Леонтьев Н. Ф. 175, 304  
 Leszczycki S. 156, 161, 182, 189,  
 297, 357  
 Leverenz J. M. 257  
 Lévi-Provençal E. 207  
 Lewis N. N. 218  
 Leygues G. 340  
 Libault A. 10, 350  
 Либкинд А. 163  
 Lightfoot G. W. 256  
 Lignon J. 43  
 Linge G. J. R. 350  
 Lister R. G. 360  
 Lloyd Q. T. 82  
 Longini A. 261  
 Lord R. H. 125  
 Lucas O. 61, 68  
 Lundqvist M. 146  
**Maciesza** A. 119  
 Malay A. 339  
 Maling D. H. 34  
 Малинин С. Н. 175  
 Malisz B. 129  
 Malle O. 43  
 March S. 267  
 Mardešić P. 106  
 Margerie Emm. de 39  
 Martinka J. 21  
 Martonne Emm. de 39  
 Мартынова З. И. 165, 173, 175  
 Maury G. 200  
 McLintock A. H. 357  
 Mearns W. C. 232  
 Medwenitsch W. 3  
 Meeussen A. E. 197  
 Meine K. H. 3, 71, 94  
 Melón A. 145  
 Meynen E. 14, 189  
 Migacz W. 160  
 Минц А. А. 165, 175  
 Mookerjee S. P. 307  
 Morawetz S. 5  
 Morgan W. B. 210  
 Moro G. 7  
 Mortensen H. 189  
 Мотылев В. Е. 163, 189  
 Mucha L. 357  
 Mullay J. V. 350  
 Munger A. H. 223  
 Munteanu-Mugoci 140  
 Мурзаев З. М. 173  
 Müller G. 69  
**N.A.S.S.** 205  
 Nahrgang K. 70  
 Нарских Р. С. 20, 34, 350  
 Наумов А. В. 232  
 Neef E. W. 110, 146, 304  
 Nicholson N. L. 231  
 Nielsen N. 2, 30, 34, 35, 52, 145  
 Niemeier G. 50  
 Никишов М. И. 160, 181  
 Nissen K. 107  
 Noriega E. 280  
 Nygard K. 31  
**Oboli** H. O. N. 210  
 Ogrissek R. 193  
 Około-Kuśak St. 59  
 Ollila O. 32  
 Omohito Tsuru 332  
 Оникиенко В. В. 181  
 Oscoy A. 281  
 Осколкова О. 319  
 Otremba E. 59  
 Overboeck H. 74  
**P.R.G.** 221, 234, 243  
 Palmen J. A. 32

- Pannekoek A. J. 92, 328  
 Pantofliček J. 22  
 Paschinger H. 12, 145, 345  
 Paschinger V. 3, 7, 15  
 Павлов А. П. 167  
 Pawłowski S. 123, 125  
 Pearcy G. E. 40  
 Peeters G. 192  
 Pelzer K. J. 328  
 Penck A. 125  
 Petrovitz W. 2  
 Pfeffer F. 4, 350  
 Pfitzner W. 14  
 Pfohl E. 27, 72  
 Piątkowski F. 109  
 Piekalkiewicz J. 132  
 Pietkiewicz S. 22, 33, 39, 115, 122,  
 125, 188  
 Pinardel F. 227  
 Placidi E. 223  
 Plumb T. W. 350  
 Poirier R. 48  
 Pokorny O. 28  
 Pollastri F. 1  
 Помус М. И. 156  
 Pong Su Yi 334  
 Pravdova M. 28  
 Правоторова Г. А. 20  
 Praesent H. 124  
 Prakasa R. 319  
 Prechtel H. 73  
 Преображенский В. С. 156  
 Proundfoot M. J. 338  
 P'yo Lim 334  
  
**Quade** W. 115  
**Quinn—Joung** C. T. 208  
  
**R.A.** 319  
 (rw) 99  
 Rado Sz. 59  
 Rahman A. 310  
 Raisz E. 271, 350  
  
 Ramanadham V. V. 325  
 Ransome J. C. 271  
 Rao V. L. S. P. 325  
 Ratajski L. 164  
 Rathjens C. 33  
 Regelsperger G. 32  
 Reiner E. 350, 357  
 Reinke K. 117  
 Rerejda A. 163  
 Рябцева З. Г. 232, 313  
 Riccardi R. 220  
 Řikovský F. 22  
 Ristow W. 30, 136, 197, 215  
 Ризовъ Д. 19  
 Rizvi A. I. H. 319  
 Robert M. 200  
 Robertson C. J. 350  
 Rodgers A. L. 160  
 Romein J. E. 328  
 Romer E. 116, 123, 124, 125, 126  
 Romero E. 292  
 Rosien W. 73  
 Roterus V. 267  
 Reparaz G. de 292a  
 Rouable M. 43  
 Rouck R. 199  
 Rubio A. 284  
 Rusch H. 93  
 Ryan B. 350  
 Ryback R. J. 266  
 Ryckmans P. 198  
  
**Sabri** D. F. 344  
 Салищев К. А. 42, 173, 234, 243  
 Samsonowicz J. 124  
 Sandner G. 189  
 Sante G. W. 74  
 Саркисян Г. Н. 173  
 Saunders B. 350  
 Schindler H. G. 59  
 Schlenger H. 52, 189  
 Schlüter O. 52  
 Schmeer W. 193

- Schmidt Y. 176  
 Schmuck A. 109  
 Schockel B. H. 250  
 Schou Axel 30  
 Schrader E. 75  
 Schulze J. H. 59  
 Schüttau B. 67  
 Schwind M. 30  
 Семенов А. И. 164  
 Sendler G. 287  
 Seraphim P. H. 122  
 Серебряный Л. С. 34, 146, 231, 350  
 Sestini A. 102  
 Shaw M. A. 79  
 Shinzo Kiuchi 332  
 Siaicariu V. 141  
 Siemek Z. 218, 225  
 Sirry H. 201  
 Sitaramayya B. P. 325  
 Sijmons A. H. 192  
 Skujenieks M. 177  
 Слука А. Е. 40  
 Słupski Z. S. 128  
 Smith Ch. J. 258  
 Smotlacha 118  
 Soekarno C. S. 329  
 Spandau R. 85  
 Spate O. H. K. 307  
 Spühler L. 64  
 Stamp L. D. 231, 319, 357  
 Стеблин-Каменская О. С. 263  
 Steele R. B. 238  
 Steinbruck W. 77  
 Степанян А. А. 173  
 Stiglbauer K. 4  
 Stollt O. 59  
 Stout N. J. 268  
 Straka M. 5  
 Straszewicz L. 108a  
 Субботин И. П. 163  
 Sujkowski A. 125  
 Supan A. 33  
 Suparmo 328  
 Švambera V. 22  
 Szalkiewiczówna B. 41  
 Шмидт О. Ю. 163  
 Szturm de Sztrem E. 127, 130, 132  
 Szwarc A. 29  
  
 Taaffle R. 185  
 Talbot A. M. 217  
 Talbot W. J. 217  
 Tamayo J. L. 282, 283  
 Tamsma R. 218  
 Tanöglu Ali 345  
 Taylor G. 350  
 Täubert H. 187  
 Теплова С. Н. 161  
 Thoman R. S. 59  
 Thomson W. P. G. 330  
 Thrower N. J. W. 218, 239, 357  
 Tiessen E. 76  
 Timmers J. J. M. 97  
 Ting Wen-Chiang 302  
 Toranosuke Nishoika 331  
 Trejos E. W. 270  
 Tulippe O. 16, 17  
 Тулупников А. И. 160  
 Tümertekin E. 345  
 Turčin R. 22  
 Turner D. B. 232  
 Tweedie A. D. 350  
  
 Uhl K. 120  
 Uhorczak F. 111  
 Урусов В. В. 175  
  
 Vagács A. 285  
 Vorel S. 131  
 Votrubec C. 12  
  
 W.C.B. 218  
 Вабар М. М. 34  
 Wagner K. 143

- Wahsburne V. 163  
 Waldbaur H. 3, 14, 52, 350  
 Wallis O. E. 350  
 Watt W. M. 218  
 Wasowicz J. 108a, 121, 126, 127,  
 129, 163, 164  
 Weight E. 136  
 Weinfeld I. 132  
 Weir T. R. 234  
 Вершинский А. Н. 166  
 Weisse H. 193, 313  
 Welsh D. 187  
 Weng Wen-hao 303  
 Wheat C. I. 269  
 White J. 229  
 Willvonseder K. 14  
 Wilson M. G. A. 350  
 Wilson L. S. 163  
 Wilthum E. 7  
 Winkler E. 14  
 Witt W. 2, 31, 112  
 Witthauer K. 77  
 Witting R. 33  
 Вольф М. 173  
 Wolfram G. 49  
 Болкова-Волк В. М. 183  
 Workman B. A. 226  
 Woźnowski M. 120, 126  
 Wrzosek A. 59, 113  
 Wunderlich E. 127  
 Wurzel R. 12  
 Wutte M. 15  
 Yonge E. L. 2, 3, 16, 17, 20, 21,  
 30, 34, 35, 40, 41, 42, 43, 50,  
 80, 84, 95, 97, 107, 109, 125,  
 134, 135, 136, 145, 146, 160,  
 163, 164, 175, 181, 185, 187,  
 189, 193, 194, 196, 197, 202,  
 203, 205, 206, 211, 217, 218,  
 219, 223, 225, 231, 234, 235,  
 239, 240, 243, 244, 245, 247,  
 248, 249, 251, 253, 255, 256,  
 257, 260, 263, 264, 265, 266,  
 268, 269, 270, 272, 285, 289,  
 291, 293, 294, 295, 296, 298,  
 309, 313, 328, 330, 334, 336,  
 339, 345, 350, 357.  
 Young G. B. 226  
 Young R. N. 242  
 Zaborski B. 133  
 Zajchowska S. 126  
 Zaremba J. 110  
 Zapletal K. 118  
 Заруцкая И. П. 156  
 Zender M. 50  
 Zeng Shi-ing 303  
 Zierhoffer A. 33, 118, 125, 132,  
 176  
 Zill C. 57  
 Зырянов Г. А. 232  
 Zaruk A. 115  
 Zmuda S. 22, 40, 90, 109, 146

## INDEX of GEOGRAPHICAL NAMES

- Africa 143, 194, 195, 196, 197, 198, 199, 200, 201, 202, 203, 204, 205, 206,  
207, 208, 209, 210, 211, 212, 213, 214, 215, 216, 217, 218, 219,  
220, 221, 222, 223, 224, 225, 226, 227.
- Albania 1
- Alfeld (Kreis) 63
- Algeria 194
- America 31, 228, 229, 230, 231, 232, 233, 234, 235, 236, 237, 238, 239, 240,  
241, 242, 243, 244, 245, 246, 247, 248, 249, 250, 251, 252, 253, 254,  
255, 256, 257, 258, 259, 260, 261, 262, 263, 264, 265, 266, 267,  
268, 269, 270, 271, 272, 273, 274, 275, 276, 277, 278, 279, 280,  
281, 282, 283, 284, 285, 286, 287, 288, 289, 290, 291, 292, 293, 294,  
295, 296.
- Ampezzano 104
- Andhra State 321, 325
- Antillen 94
- Argentina 286, 287, 288
- Arkansas 240
- Armenian S.S.R. 173
- Asia 218, 223, 225, 297, 298, 299, 300, 301, 302, 303, 304, 305, 306, 307, 308,  
309, 310, 311, 312, 313, 314, 315, 316, 317, 318, 319, 320, 321,  
322, 323, 324, 325, 326, 327, 328, 329, 330, 331, 332, 333, 334,  
335, 336, 337, 338, 339, 340, 341, 342, 343, 344, 345, 346, 347,  
348, 349.
- Australia 350, 351, 352, 353, 354, 355.
- Austria 2, 3, 4, 5, 6, 7, 8, 9, 10, 11, 12, 13, 14, 15
- Azerbaijan S.S.R. 174

**Baden Württemberg** 59, 62  
**Basuto** 195  
**Bayerland** 53  
**Bayern** 54, 59  
**Belgique** see **Belgium**  
**Belgium** 16, 17, 192, 193  
**Bengal** 307, 324  
**Berlin** 59  
**Bihar** 310  
**Bombay State** 322  
**Brazil** 289, 290, 290a, 290b  
**Bremen** 60  
**British Columbia** 232  
**Bulgaria** 18, 19, 20  
**Bundesrepublik Deutschland** 59  
**Burgenland** 6  
**Burundi** 198, 212  
**Byelorussian S.S.R.** 175

**California** 242, 253, 254  
**Cameroon (Cameroun)** 196  
**Canada** 228, 229, 230, 231, 232, 233, 234, 235, 236, 237  
**Central America** 270, 271, 272, 273, 274, 275, 276, 277, 278, 279, 280, 281,  
282, 283, 284, 285  
**Ceylon** 320  
**China** 297, 298, 299, 300, 301, 302, 303, 304, 305, 306  
**Colombia** 291  
**Congo** 197, 198, 199, 200  
**Costa Rica** 270  
**Croydon (district)** 88  
**Cuba** 271  
**Czechoslovakia (Československo)** 21, 22, 23, 24, 25, 26, 27, 28, 29

**Dalmazia** 105  
**Danzig** see **Gdańsk**  
**Denmark** 30, 31  
**Deutschland** see **Germany**  
**Diepholz (Grafschaft)** 57  
**Dominican Republic** 272  
**Donau-Karpathenraum** 191  
**Durham (City)** 78



Egypt 201  
Elbegebiet 52  
Elsass 49  
England 84, 87, 89  
Estonian S.S.R. 176  
Europe 1, 2, 3, 4, 5, 6, 7, 8, 9, 10, 11, 12, 13, 14, 15, 16, 17, 18, 19, 20,  
21, 22, 23, 24, 25, 26, 27, 28, 29, 30, 31, 32, 33, 34, 35, 36, 37,  
38, 39, 40, 41, 42, 43, 44, 45, 46, 47, 48, 49, 50, 51, 52, 53, 54,  
55, 56, 57, 58, 59, 60, 61, 62, 63, 64, 65, 66, 67, 68, 69, 70, 71,  
72, 73, 74, 75, 76, 77, 78, 79, 80, 81, 82, 83, 84, 85, 86, 87, 88,  
89, 90, 91, 92, 93, 94, 95, 96, 97, 98, 99, 100, 101, 102, 103, 104,  
105, 106, 107, 108, 109, 110, 111, 112, 113, 114, 115, 116, 117,  
118, 119, 120, 121, 122, 123, 124, 125, 126, 127, 128, 129, 130,  
131, 132, 133, 134, 135, 136, 137, 138, 139, 140, 141, 142, 143,  
144, 145, 146, 147, 148, 149, 150, 151, 152, 153, 154, 155, 156,  
157, 158, 159, 160, 161, 162, 163, 164, 165, 166, 167, 168, 169, 170,  
171, 172, 173, 174, 175, 176, 177, 178, 179, 180, 181, 182, 183,  
184, 185, 186, 187, 188, 189, 190, 191, 192, 193.  
  
Finland 32, 33, 34, 35, 36, 37, 38  
Florida 246  
France 39, 40, 41, 42, 43, 44, 45, 46, 47, 48, 49, 193  
  
Gdańsk 115  
Gdynia 133  
Germany 50, 51, 52, 53, 54, 55, 56, 57, 58, 59, 60, 61, 62, 63, 64, 65, 66,  
67, 68, 69, 70, 71, 72, 73, 74, 75, 76, 77  
Ghana 202, 203, 204  
Gold Coast see Ghana  
Golfo de Guinea 143  
Great Britain 78, 79, 80, 81, 82, 83, 84, 85, 86, 87, 88, 89, 90, 193  
Grece 91  
Greenland 31  
Guatemala 273  
  
Hamburg 59  
Hannover (Provinz) 57, 73  
Hessen (Land) 59  
Holland 92, 93, 94, 95, 96, 97, 192, 193  
Honduras 274  
Höxter (Landkreis) 68  
Hungary 98, 99, 100  
Hyderabad State 308

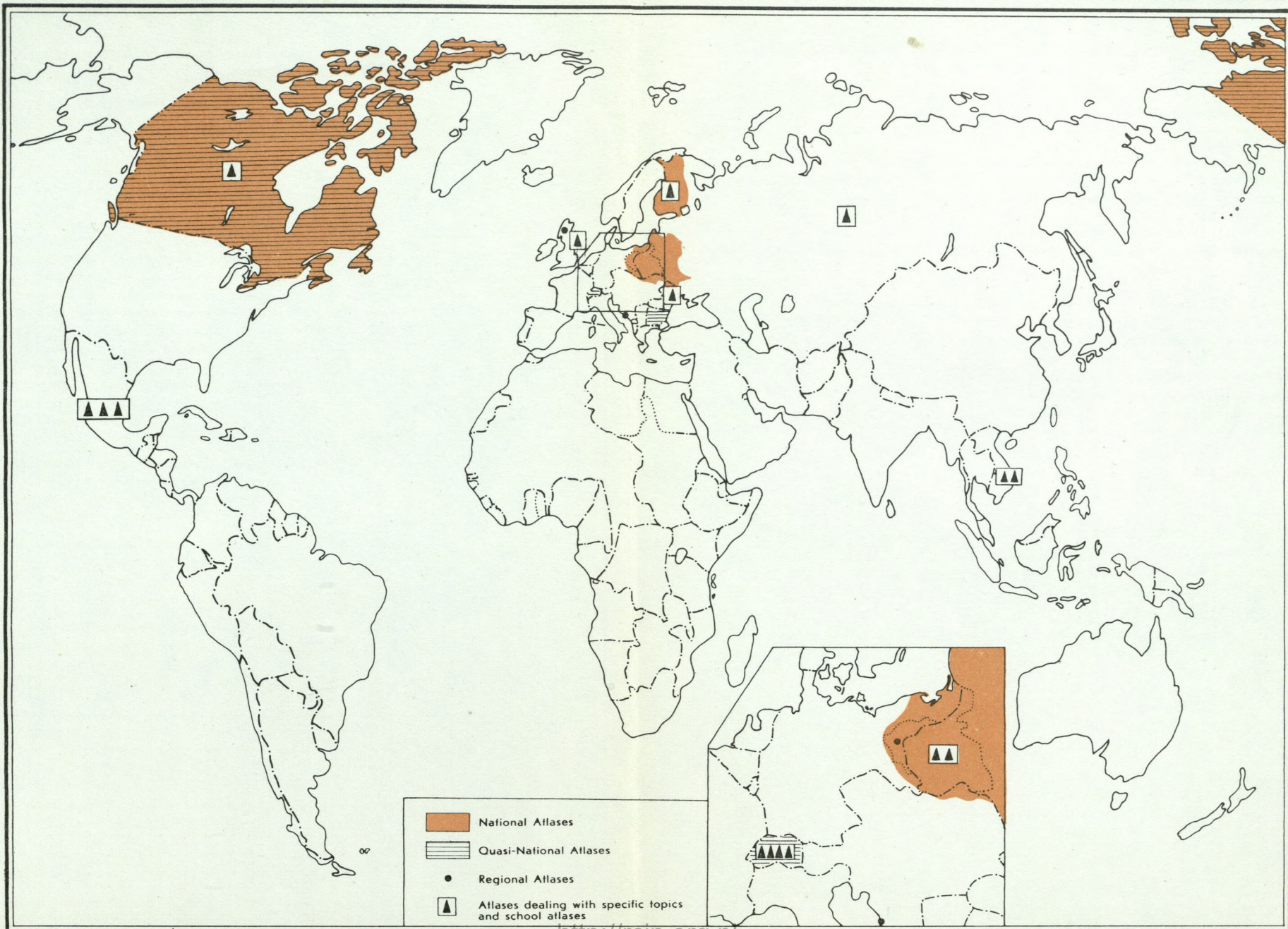
Illinois 243, 250  
India 307, 308, 309, 310, 311, 312, 313, 314, 315, 316, 317, 318, 319, 320,  
321, 322, 323, 324, 325  
Indiana 244  
Indonesia 326, 327, 328, 329  
Iraq 329a  
Ireland, Northern 79  
Irkutsk Oblast 156  
Israel 330  
Italy 101, 102, 103, 104  
Ivanovo Oblast 169  
  
Japan 331, 332, 333  
Jugoslavia 105, 106  
  
Kansas 245, 258, 259, 260  
Karelian A.S.S.R. 158  
Karlsruhe (Landkreis) 65  
Katanga 200  
Kärnten 7, 9, 15  
Kendal 84  
Kent 86  
Kentucky 255  
Kenya 205  
Kiev Oblast 179  
Kladsko (Kłodzko) 131  
Korea 334  
Kursk Oblast 170  
Kutch 323  
  
Latvian S.S.R. 177, 178  
Lavanttal 12  
Leningrad Oblast 158  
Liban 340  
Lippstadt (Landkreis) 61  
Lotharingie 49  
Lubelskie 111  
Luxemburg 192, 193  
Lüneburg 67  
  
Madhya Pradesh 312  
Madras State 311  
Magyar see Hungary

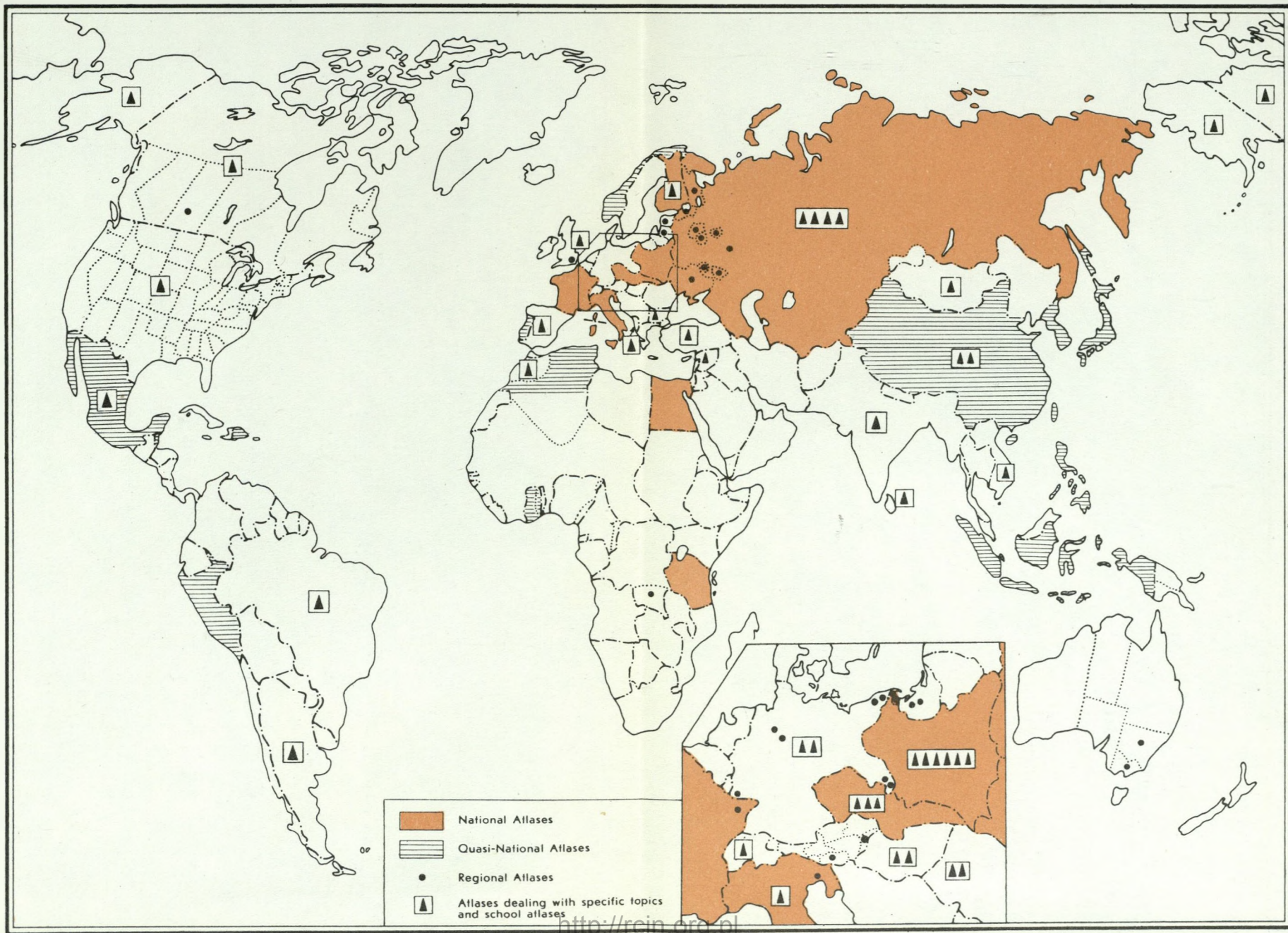
Manitoba 234  
Mesopotamia 329a  
Mexico 275, 276, 277, 278, 279, 280, 281, 282, 283  
Michigan 262  
Minnesota 247  
Missouri 251  
Mitteleuropa 188, 189  
Moldavian S.S.R. 182  
Mongolia 301, 335  
Montana 256  
Morocco 143, 206, 207  
Morski powiat 133  
Moscov Province 172  
Moscovskaya Oblast 157  
Moscov City 172  
Murray Valley 353  
Mysore State 317, 318  
  
Nederland see Holland  
New Guinea 356  
New South Wales 351  
New York State 266, 268  
New Zealand 357, 358, 359, 360, 361  
Niederösterreich 3  
Niedersachsen 55, 56, 59, 75  
Nigeria 208, 209, 210  
Nordrhein 51, 58, 59, 71  
Norge see Norway  
North America 228, 229, 230, 231, 232, 233, 234, 235, 236, 237, 238, 239,  
240, 241, 242, 243, 244, 245, 246, 247, 248, 249, 250, 251, 252,  
253, 254, 255, 256, 257, 258, 259, 260, 261, 262, 263, 264, 265,  
266, 267, 268, 269.  
North China 301  
Norway 107  
Nyassa 211  
  
Oberösterreich 4, 10  
Offenbach (Landkreis) 70  
Ohio 248  
Ontario 236  
Opolskie 108a  
Österreich see Austria

Pacific Northwest 257  
Pakistan 336, 337  
Panama 284  
Papua 356  
Peru 292, 292a  
Philippines 338, 339  
Pittsburgh 261  
Poland 108, 108a, 109, 110, 111, 112, 113, 114, 115, 116, 117, 118, 119,  
120, 121, 122, 123, 124, 125, 126, 127, 128, 129, 130, 131, 132,  
133.  
Polska see Poland  
Pomorze 112, 117  
Portugal 134, 135, 136, 143  
  
Republica Dominicana see Dominican Republic  
Rheinland-Pfalz 59, 64  
Rhodesia 211  
Romania 137, 138, 139, 140, 141  
Russia 155  
Royaume de Belgique 17  
Ruanda 198, 212  
  
Saale 52  
Saarland 59, 74  
Salvador 285  
Salzburg 10, 14  
Santa Catarina 290a  
Schleswig Holstein 59  
Scotland 84, 90  
Sierra Leone 213, 214  
Sinkiang 301  
South America 94, 286, 287, 288, 289, 290, 291, 292, 293, 294, 295, 296  
South China 301  
Spain 142, 143, 144, 145  
Steiermark 5, 9  
Suomen see Finland  
Surinam 94  
Sweden 146, 147  
Switzerland 148, 149, 150, 151, 152, 153, 154  
Syria 340  
Śląsk 113, 114, 121

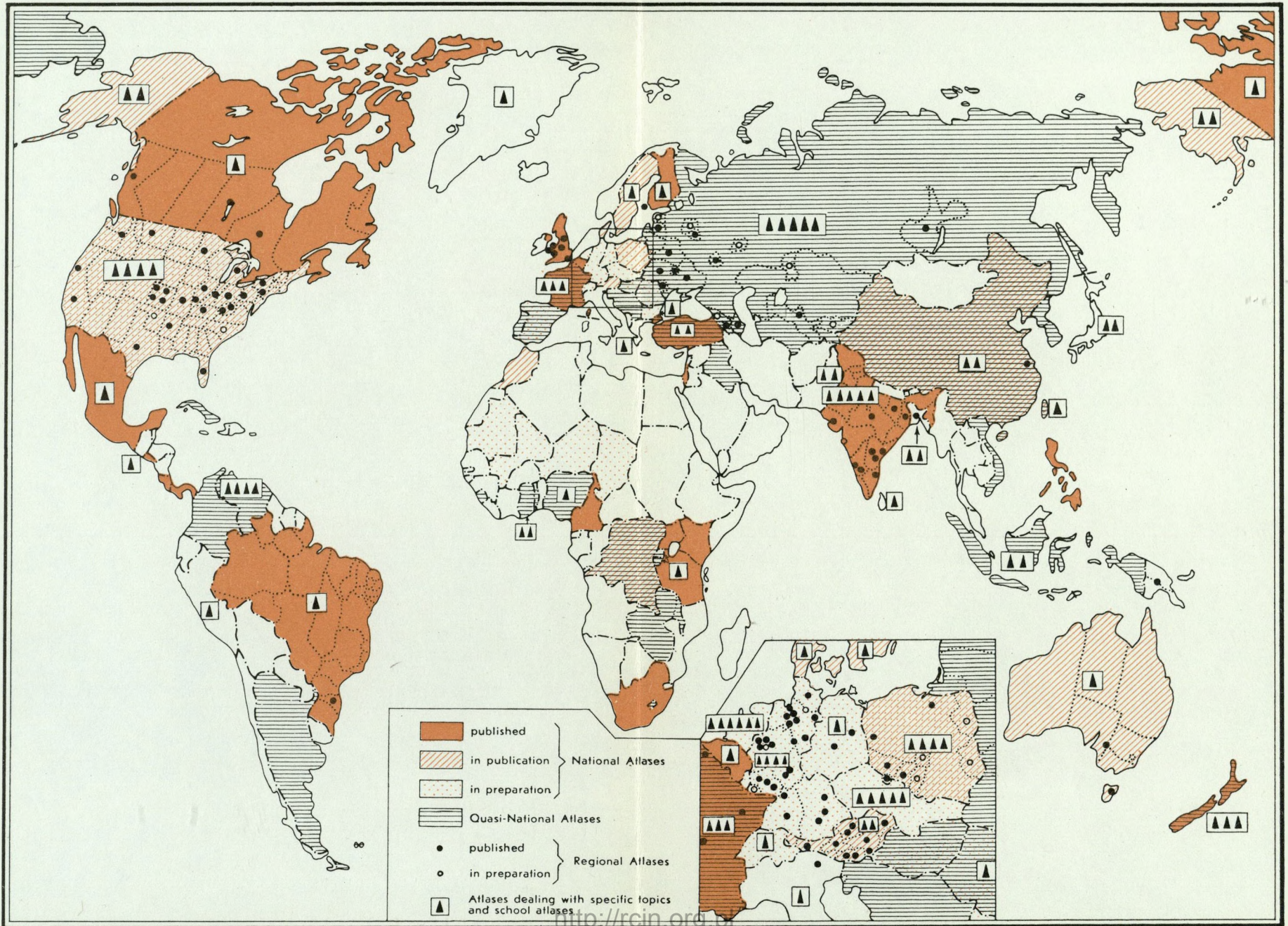
Taihu 298  
Taiwan 297, 299, 301  
Tambovian Oblast 165  
Tanganyika 215  
Tasmania 354  
Texas 238  
Tibet 301  
Tirol 11  
Transmississippi 269  
Tunisia 194  
Turkey 341, 342, 343, 344, 345  
Tver Province 166  
  
U.S.S.R. 155, 156, 157, 158, 159, 160, 161, 162, 163, 164, 165, 166, 167, 168,  
169, 170, 171, 172, 173, 174, 175, 176, 177, 178, 179, 180, 181,  
182, 183, 184, 185, 186, 187.  
Uganda 216  
Ukrainean S.S.R. 179, 180, 181, 182  
Union of South Africa 217  
United States 238, 239, 240, 241, 242, 243, 244, 245, 246, 247, 248, 249,  
250, 251, 252, 253, 254, 255, 256, 257, 258, 259, 260, 261, 262,  
263, 264, 265, 266, 267, 268, 269  
Uzbekian S.S.R. 183  
  
Venezia Giulia 103  
Venezia Tridentina 104  
Venezuela 293, 294, 295  
Victoria 255  
Viet-Nam 346, 347, 348, 349  
Virginia 239, 249  
Volga 171  
Vorarlberg 11  
Voronezh Oblast 167  
  
Wales 80, 81, 82, 84, 87, 89  
West Bengal 324  
Westfalen 51, 58, 59, 61, 71













Cena zł 24.—