


772



08005, ul. Tyniecka 3105

161 22 66 74 773



161 22 66 74 773

209
ZIEMIA

OGODNIK KRAJOZNAWCZY ILUSTROWANY
oooooooooooo DODATEK DO Nr. 9. ooooooooooooo

159

WYSTAWA
KRAJOBRAZ POLSKI



ROK 1912

CBGİOŚ, ul. Twarda 51/55
tel. 22 69-78-773



Wa5150359

Warszawa o Druk Piotra Laskauera o 1912

150
<http://rcin.org.pl>

KREM „ILLUSION”
D-ra DRALLE

uznany przez miliony kobiet wszyskich części świata jako najradkalniejszy środek przeciw: piegom, opaleniznie, wrogom, zmarszczkom, żółtym plamom i t.p. defektom skóry.

Wystrzegać się naśladownictw.

Praw. Wiestn. N° 240 / 242
Sw. Dep. Handlu i Przem. N° 21184 / 21185



**KREM
ILLUSION
D-ra DRALLE**



Talizman młodości, świeżości, urody.

M. Ostaszewska

WARSZAWA

Al. Jerozolimskie 29. ◀▶ Tel. 159-15.

REPRODUKCJE DZIEŁ SZTUKI □ □ □

ALBUMY WARSZAWY □ □ □ □ □ □ □

Fotografie KRAJOBRAZOW NASZYCH
PRZEZROCZA FIRMY „ŚWIATŁOCIEŃ”

i innych firm krajowych i zagranicznych.

<http://www.ostaszewska.org.pl>

Akc/K/407/51

OSOBLIWOSCI i ZABYTKI
== PRZYRODY ==
ORAZ ICH OCHRONA

przez

Kazimierza Kulwiecia.

Na Składzie w Administracji Wydawnictw Polskiego Towarzystwa Krajoznawczego.

Cena brosz. 10 kop.

ALBUM KAZIMIERZA
NAD WISŁĄ

20 WIDOKÓW

podług zdjęć fotograficznych
Stanisława Thugutta

Cena 5 złp.

Dla prenumeratorów

„Ziemi“ tylko 50 kop.

**KOSZTA PRZESYŁKI ZA
ZALICZENIEM POCZT.**

Do nabycia w Administracji „Ziemi“
Al. Jerozolimskie 29 m. 1.

WYDAWNICTWA WŁASNE

POLSKIEGO TOW. KRAJOZNAWCZEGO

- Metodyka wycieczek krajoznawczych. kop. 60
Przewodnik po Częstochowie i okolicy (z 40 ilustr.) w o-
prawie rb. 1 —
Przewodnik po Druskieni-
kach. kop. 50
K. Kulwieć, osobliwości i za-
bytki przyrody i ich ochr. 15
X. A. Pleszczyński. Opis hi-
storyczno-statystyczny Pa-
rafii Międzyrzeckiej rb. 1.20
Dr. Eugenjusz Romer. Ja-
ponja i Japończycy. Od-
bitka z Ziemi kop. 40

w Administracji

Wyd. Polskiego Tow. Krajoznaw.
(Aleje Jeroz. 29 m. 1.)

Zagadnienia życia
☞ w świetle ☞
== Darwinizmu ==

spolszczyli

A. Kudelski i K. Kulwieć

Cena 2 rb.

**Dla prenumeratorów
Ziemi 1 rub.**

w Administr. Wyd. Pol.
Tow. Krajoznawczego

Administracja Wydawnictw Pol. Tow. Krajoznawczego
Warszawa, Aleje Jerozolimskie Nr. 29
otrzymała na Skład główny

Dzieła ZYGMUNTA GLOGERA

Ostatnie kompletne egzemplarze **Encyklopedji Staropolskiej**. 4 tomy w opr. j **Rb. 15.** — **Oddzielne tomy II, III i IV w oprawie po Rb. 3.75.**

Białowieża. Malownicze opisy puszczy	— 25
Białowieża w albumie. Widoki puszczy	— 80 k. w opr. I —
Budownictwo drzewne w dawnej Polsce. Wyszło 6 zeszyt. Cena za całość (8 zeszytów)	Rb. 8. — W oprawie 9 — po I —
Oddzielne zeszyty	— 10
Czy lud polski jeszcze śpiewa	— 10
Dolinami rzek. Z rycinami	Rb. 1,50 W oprawie 2. —
Kwestja litewska w prasie polskiej	— 10
Pieśni dawne. Zbiór pieśni ludowych	— 15
Geografia historyczna ziem dawnej Polski	1. 30
Nieznany śpiewnik historyczny. Kraków	1. 20

Rok Polski w życiu, tradycji i pieśni. Z 40 rycinami Cena tego wspaniałego dzieła ZNIŻONA z Rb. 5.— na Rb. 4.— W oprawie płóciennej 5. —, w piękny półskórek Rb. 7. —.

Nowe pocztówki Polskiego Towarzystwa Krajoznawczego

Pocztówki w ozdobnych winietach barwnych z treściwem objaśnieniem na każdej.

Stara Warszawa. 10 pocztówek serja kop. 45
1) Szczyty katedry z wieży pijarskiej. 2) Kanonje. 3) Sień domu Baryczków.
4) Dach domu Baryczków. 5) Staro miasto od Bugaju. 6) Dachy rynku staromiejskiego. 7) Wnętrze winiarni Fukiera. 8) Sień domu Fukierów.
9) Podwórko domu Fukierów. 10) Okręt w sieni domu Fukierów.

pojedyncza pocztówka po kop 5
Ziemia Łomżyńska. Serja 6 pocztówek kop. 25
1) Kościół w Kleczkowie. 2) Jednaczewo. 3) Kościół w Wiznie 4) Bóżnica w Śniadowie. 5) Narew. 6) Brok. pojedyncza poczt. po kop.

Widoki nadniemeńskie. Serja 6 pocztówek kop. 25
1) Niemen pod Balwierzyszkami. 2) Niemen z góry Margiera. 3) Niemen pod Kownem. 4) Łódź żaglowa na Niemnie. 5) Czółno rybackie na Niemnie. 6) Wicinnicy na Niemnie. pojedyncza poczt. po kop. 5
Puszcza Białowieska (nowe wydanie) 4 poczt. z żubrami. Serja kop. 20

Handlującym rabat.

Na prowincję za zaliczeniem pocztowem na każde zamówienie.
Koszta opakowania i przesyłki ponosi nabywca.

ADRES: Administracja wydawnictw Polskiego Towarzystwa Krajoznawczego
Warszawa, Aleje Jerozolimskie № 29.

MOTORY „URSU”

WARSZAWA

Adres Telegraficzny:
Ursus — Warszawa.



Silniki 2 i 4-taktowe: ropowe, naftowe, spirytusowe, prostota budowy, obsługa zbyteczna, bezwony wydmuch, ekonomiczność działania. Lokomobile rolnicze — uznane za najpraktyczniejsze dla gospodarstw wiejskich. Silniki do gazu miejskiego. Urządzenia silnikowe o gazie ssanym z antracytu: najtańsze źródło energii mechanicznej.

Przeszło 2000 silników — w ruchu.

Złote medale na ostatnich Wystawach:
w Częstochowie, Odessie i Carskiem Siole.

TWO Udziałowe Specjalnej Fabryki Armatur i Motorów „URSU”
WARSZAWA — SIENNA 15.

Pomorze Kaszubskie

Zeszyt Monograficzny

„Ziemi”.

Obficie ilustrowany z 2 mapami

obejmuje prace: Wosia Budzysza, D-ra Aleksandra Majkowskiego, A. Sujkowskiego, d-ra W. Kętrzyńskiego St. Thugutta, Kazimierza Nitsch'a, d-ra Szpandowskiego, Bern. Chrzanowskiego i Edm. Kołodziejczyka.

Cena 50 kop.

W Administr. Ziemi
(Aleje Jeroz. Nr. 29 m. 1)

WYPOŻYCZALNIA PRZEZROCZY

przy Pol. Tow. Krajoznawczem.

Posiada bogaty zbiór przezroczy (około 7,000 szt. do odczytów i wykładów z dziedziny krajoznawstwa, geografii, nauk przyrodniczych, przemysłu etc. Wypożyczalnia posiada i wypożycza latarnie do przezroczy.

Warunki wypożyczania w **Warszawie**: 2 kop. od sztuki, rb. 1 za latarnię na termin trzydniowy; **na prowincye**: 2 kop. od sztuki na termin z tyg., rb. 1 za latarnię na tydzień.

Otwarta codziennie w dni powszednie od 11—2 i od 5-tej do 8-mej p. p.

Roczniki Pol. Tow. Krajoznawczego.

Tom I. Treść:

Historia założenia Towarzystwa.
Sprawozdanie z działalności Tow. 1907 r.

L. Krzywicki, Grodziska na Żmujdzi. Cena kop. 25
dla członków Tow. „ 15

Tom II. Treść:

Sprawozdanie z działalności Tow. w r. 1908.

Z. Gloger. Najstarsze zabytki rolnictwa polskiego.

T. Włoszek. Opactwo Benedyktyskie na Łysej Górze.

K. Kulwieć. Osobliwości i zabytki przyrody i ich ochrona.

Br. Gembarzewski. Trzy krzyże na wzgórzu w Kazimierzu lubel.

M. R. Witanowski. W lasach królewskich.

Bar. S. Manteuffel. Podanie Łotwy, dotyczące jeziora Łubany w Inflatach polskich. Cena kop. 50
dla członków Tow. „ 25

Tom III. Treść:

Sprawozdanie z działalności Tow. w r. 1909 r.

T. Włoszek. Opactwo Benedyktynów na Łysej Górze. Cena k. 50
dla członków Tow. „ 25

Tom IV. Treść.

Ś. p. Zygmunt Gloger, pierwszy Prezes Polskiego Tow. Krajoznawczego (wspomnienie pośmiertne) z portretem.

Sprawozdanie z działalności T. 25 w r. 1910.

Stefan Demby. Bibliografia pism Zygmunta Glogera (1863—1910).

Henryk Wiercieński. Z ruchu ludności i zaludnienia na terytorium dawnego województwa Lubelskiego w ciągu 3 ostatnich stuleci.

Cena kop. 50
dla członków Tow. „ 20

BANK PRZEMYSŁOWY WARSZAWSKI

Kapitał zakładowy 3.000.000 rb.

Instytucja Centralna Warszawa, Wierzbowa Nr. 11.

==== **Oddziały miejskie:** =====

Krakowskie - Przedmieście Nr. 13 (Hotel Europejski)

Marszałkowska Nr. 124.

==== **Oddział w Częstochowie.** =====

Wogau i S-ka Moskwa

Kantor w Warszawie Mazowiecka Nr. 5.

Soda, oleina, różne oleje i inne produkty chemiczne.

==== Metale, świece. =====


T-wo „Karawana” Moskwa

Skład w Warszawie, Mazowiecka Nr. 5.

HERBATA.

PEŁNIE

(TRANSMISJE)
KOŁA ZĘBATE
KOŁA ZAMACHOWE
SPRZĘGŁA CIERNE



— TOW. AKC. —

J. JOHN

w ŁODZI.

PROGRAM.

Zależność człowieka od przyrody kraju, przezeń zamieszkiwanego, wykazana szczegółowo przez socyologów i biologów, przez historyków i geografów, stanowi najwładźniejszy bodaj temat wszelkich dociekań krajoznawczych. Przyroda stanowi to tło, tę glebę, na których człowiek wyrósł i ukształtował się, tak w swej istocie fizycznej, jak i w strukturze duchowej. Z niej on czerpał, czerpie i po wsze czasy czerpać będzie umiejętną ręką środki swego bogactwa materialnego, z niej chłonie natchnienie, bodźce do swych produkcji duchowych.

To też badania przyrody ojczystej, jej jaknajgłębsza analiza, stanowić musi podwalinę krajoznawstwa dzisiejszego. Do zadań tych musi być powołana florystyka i faunistyka, mineralogia i geologia, tak w swym czystym naukowym zakresie, jako też i w granicach zastosowania praktycznego.

Przy poznawaniu nieznanego człowieka, przedewszystkiem zwrócić musimy i zwracamy uwagę na jego oblicze, by z niego wyczytać tajniki jego duszy, upodobań, uzdolnień, jego składniki życia fizycznego i duchowego. Powierzchny rzut oka na oblicze człowieka ułatwia nam niekiedy dokładniejsze jego poznanie.

Krajobraz dla człowieka, umiejącego nań patrzeć, czytać z niego i rozumieć go—jest takim właśnie o b l i c z e m ziemi.

Od krajobrazu zaczynać się muszą najbardziej nawet zmuǳne studia fizyograficzne.

Lecz krajobraz ma inne, niemniej doniosłe znaczenie—on decyduje o pięknie przyrody ojczystej, on jest źródłem najczystszych wzruszeń estetycznych, z niego rodzą się wszelkie produkcje artystyczne.

Polskie T-wo Krajoznawcze, podejmując różnostronne prace krajoznawcze, oczywiście, nie mogło pominąć materiału, jaki zilustrować może kra j o b r a z p o l s k i.

Bogate zbiory fotograficzne Centralnego Muzeum Krajoznawczego oraz gromadzone materiały krajoznawcze licznych oddziałów prowincjonalnych Towarzystwa, wreszcie kolekcje prywatne członków Tow. Krajoznawczego, ośmieliły komisję fotograficzną do podjęcia myśli urzędzenia w Warszawie wielkiej wystawy p. t. K r o j o b r a z p o l s k i.

Zwracając się niniejszem z gorącą prośbą o współdziałanie do wszystkich, by posiadaniem fotografiami, obrazami, sztychami lub rysunkami przyczynić się chcieli do jak najbogatszego zobrazowania kraju naszego pod względem krajobrazowym, Komisya fotograficzna Polskiego Towarzystwa Krajoznawczego zakreśla projektowanej Wystawie program następujący:

I. K r a j o b r a z y o g ó l n e, dające pojęcie o typowych widokach, właściwych poszczególnym okolicom kraju, obserwowanym wśród: 1) pól, 2) lasów, 3) wsi, 4) miast, 5) gór, 6) stepów, 7) jezior, 8) bagien i łąk.

II. K r a j o b r a z y s z c z e g ó ł o w e, ilustrujące

poszczególne składniki krajobrazu, a więc ilustracje, charakteryzujące:

A. *Roślinność*: 1. typowe grupy roślin krajowych lub ich poszczególne okazy.

2. obrazy, charakteryzujące zależność szaty roślinnej od charakteru zarośniętego terenu: a) przy wodzie, b) w wodzie, c) na bagnach, d) w gęstwinach leśnych, e) na brzegach leśnych, f) na pustkowiach i wśród pól, g) wśród mokradel, i) przy drogach, j) na miedzach.

3. okazy roślin lub ich zbiorowiska, pokierowane ręką człowieka: a) aleje i poręby, b) parki, d) ogrody, e) klomby, f) ogródki wiejskie, g) drzewa ochronne.

4. okazy roślin, ukształtowane pod wpływem świata zwierzęcego: roślinność pastwisk i drzewa rozrośnięte potwornie.

B. *Przyrodę martwą*. 1) pustkowia, 2) piaski, 3) skały, 4) głazy narzutowe, 5) diuny, 6) ilustracje, wykazujące na przyrodę martwą wpływ: a) wody: jary, groty, odkrywki naturalne, rzeźba denudacyjna; b) roślinności — zarastanie; c) zwierząt — kretowiska, nory, gniazda; d) człowieka — przekopy, tunele, odkrywki sztuczne, groble, kurhany, grodziska, roboty ziemne. 7) wodę: a) jeziora, b) rzeki, c) stawy, d) ląchy, e) strumienie, f) wpływ na krajobraz wodny: aa) przyrody skalnej: namuliska, wyspy, mielizny, wodospady; bb) roślinności — zarastanie jezior i rzek, zwały leśne; cc) człowieka — kanały, regulacje, groble.

III. *Siedziby człowieka i jego prace*, ich wpływ na charakter krajobrazu.

a) czem u nas człowiek krajobraz *zdobi*: 1) w mieście, 2) na wsi, 3) na polach, 4) w lasach, 5) na łąkach, 6) na drogach.

b) czem u nas człowiek krajobraz *szpeci*: 1) w mieście, 2) na wsi, 3) na polach, 4) w lasach, 5) na łąkach, 6) na drogach.

IV. *Krajobraz w czterech porach roku.*

V. *Retrospektywne zbiory krajobrazów polskich:*

a) ilustrujące dawniejsze środki techniczne, rysunkowe i malarskie;

b) obrazujące dawniejszy stan krajobrazów.

Oprócz krajobrazów, przedstawionych na Wystawie w płaszczyźnie, Komitet projektuje urządzić wystawę panoramiczną zdjęć stereoskopowych.

Na wystawę nadsyłane być mogą:

1. Zdjęcia fotograficzne dowolnego formatu i wielkości, wykonane na papierze, nienaklejonym na karton, a co najwyżej osadzone w passe-partout. 2. Rysunki ręczne. 3. Obrazy. 4. Klisze fotograficzne. 5. Odbitki lub klisze stereoskopowe.

Od wszystkich nadesłanych ilustracji Komitet, kwalifikujący eksponaty do umieszczenia na Wystawie, wymagać będzie:

1. aby posiadały na odwrotnej stronie lub na dołączonych kartkach szczegółowe wyjaśnienia treści każdej ilustracji, jej miejsce pochodzenia, datę zdjęcia (przynajmniej rok) i nazwisko oraz szczegółowy adres wystawcy.

2. aby oznaczone były numerem porządkowym.

Ostateczny termin nadsyłania wypełnionych deklaracji — dn. 1 stycznia 1912 r., nadesłania zaś eksponatów 15 stycznia.

Za nadesłane zbiory fotograficzne, ilustrujące krajobraz polski w ilości nie mniejszej od 10 egzemplarzy, oraz wyróżniające się umiejętnym ujęciem treści krajoznawczej i artystycznym wykonaniem — Komitet wyznaczy nagrody

w postaci dyplomów honorowych, dyplomów uznania i listów pochwalnych.

Komitet zastrzega sobie prawo reprodukcji eksponatów wyróżnionych lub nagrodzonych.

Adres Komitetu Wystawy *Krajobraz Polski*: Warszawa, Aleje Jerozolimskie 29 m. 1.

Cena miejsc bezpłatna.

Od sprzedanych okazów Komitet zastrzega sobie 10% na rzecz Wystawy.

Ogłoszeniem odezwy tej Komitet prowizoryczny, wyłoniony przez Stałą Komisję Fotograficzną P. Towarzystwa Krajoznawczego, rozpoczął działalność swą w czerwcu r. 1911.

We wrześniu tegoż roku Komitet prowizoryczny ustąpił miejsca Komitetowi w liczniejszym składzie. Oprócz członków Towarzystwa Krajoznawczego w skład jego weszli przedstawiciele Towarzystwa Zachęty Sztuk Pięknych, Towarzystwa Artystycznego, oraz Stowarzyszenia Techników. Ukonstytuował się Komitet w następującym składzie:

Austen A.

Bukowski Stef., viceprezes.

Chmielewski K.

Cholewiński R.

Duninówna A.

Ejsmond E.

Gerson-Dąbrowska M.

Grotkowski J. T.

Dr. Grudziński Z., sekretarz

Jacuński W.

Janowski Al.
Jaroszyński J.
Kulwieć K., prezes
Liszewski F.
Łopuski Cz.
Olszewski J.
Ostaszewski L.
Pawłowicz K.
Nalecz Wl.
Rakowiecki K.
Rychter T., viceprezes
Smoliński J.
Stankiewiczówna Zof., skarbnik
Stankiewiczówna Skorobohata Z.
Szejnbokówna J.
Szanior Fr.
Trzebiński M.
Thugutt St.
Trojanowski W.
Wisznicki M.
Włoskiewicz W.

Na skutek rozesłanej w listopadzie r. z. przez Komitet odezwy, następujące osoby nadesłały deklaracje na utworzenie kapitału gwarancyjnego, do wysokości przewidywanych na urządzenie Wystawy wydatków:

Ignacy Bendetson
dr. Zygmunt Grudziński
Władysław Kiślański
Jadwiga Krausharowa
Kazimierz Kulwieć
Tadeusz Rychter

Stowarzyszenie Techników
Antoni Wieniawski
Gustaw Wolff

Komitet podzielił się na trzy Komisje Wykonawcze: artystyczną, fotograficzno-naukową i gospodarczą; każda z nich pracowały samodzielnie, peryodycznie zdając sprawę z czynności swych przed Prezydyum Komitetu, do którego wybrano:

St. Bukowskiego (viceprezes) przedstawiciel Tow. Artystycznego

d-ra A. Grudzińskiego (sekretarz)

K. Kulwiecia (prezes)

W. Nałęcz (gospodarz)

T. Rychtera (viceprezes, przedstawiciel Stow. Techników)
i Z. Stankiewiczównę (skarbnik).

Zgodnie z ułożonym planem, który zakreślał Wystawie przedewszystkiem charakter naukowo-krajoznawczy, główny nacisk położono na zgromadzenie materiału fotograficznego, zachowującego wartość ścisłego dokumentu.

Produkcya zaś malarska dopełnia to, czego aparat fotograficzny — przynajmniej przy rozpowszechnionych dziś sposobach jego użycia — ująć nie może.

Tym sposobem dwa główne działy wystawy — *malarski i fotograficzny* — wzajemnie się uzupełniają: pierwszy (malarski) ilustruje krajobraz nasz w ujęciu artystycznym, subiektywnem, gdzie oczywiście silnie zaakcentowany być musi sentyment autora, drugi — kopjuje go ze ścisłością obiektywną; pierwszy — służy syntezie, drugi — analizie. Dla zaakcentowania nowego u nas kierunku foto-

grafii, który automatyzm aparatu pragnie zaprawić subiektywizmem wykonania, wystawa zawiera dział *obrazów fotograficznych*. Złożyły się nań głównie produkcyje fotograficzne Jana Bułhaka, głównego tego kierunku pioniera.

Literatura, dotycząca krajobrazu polskiego nie może być uważana za obfitą.

Jeszcze stosunkowo więcej materiału tego zawiera dział opisowy, natomiast teoretyczny jest nad wyraz ubogi, co jest zresztą zjawiskiem dość naturalnem.

I gdzieindziej — na Zachodzie — analiza naukowa krajobrazu bardzo niedawno stała się przedmiotem dociekań geografii naukowej.

To też dział bibliograficzny, urządzony przez firmę księgarską Gebethnera i Wolffa — według wskazówek Komitetu — zawiera znaczną ilość dzieł cudzoziemskich (głównie francuskich, angielskich i niemieckich), które dla badacza krajobrazu polskiego dać mogą wiele pouczających wskazówek i wprost gotowych planów do studyów.

Co się tyczy rozmieszczenia zgromadzonego materiału krajoznawczego, to w dziale malarskim Komitet starał się zachować porządek terytoryalny — umieszczając obok siebie dzieła dotyczące mniej więcej tego samego obszaru. W doborze materiału do krajobrazu polskiego Komitet nie ograniczał się do granic Polski etnograficznej, uważając że uwzględnienie krajobrazów z krain i obszarów przyległych, sąsiednich — jest nieodzowne już chociażby ze względów metodycznych, porównawczych.

W dziale fotograficznym natomiast — względy terytoryalne usunięto na plan dalszy — wysuwając na pierwsze miejsce klasyfikacyę naukową: obok krajobrazów ogólnych i obrazów fotograficznych, które umieszczono tuż przy dziale malarskim, rozmieszczono fotografie ilu-

strujące 1) rzeźbę *geologiczną* (przyroda martwa) 2) szatą *roślinną*.

Specyany dział zajmują fotografie, ilustrujące wpływ *człowieka* na charakter krajobrazu tak w znaczeniu dodatnim, jak i w ujemnym.

Dopełniają wreszcie Wystawę fotografie na szkle i zdjęcia stereoskopowe. Komitet zdaje sobie dokładnie sprawę z wad, i braków swego dzieła; braki te są widoczne już z samego porównania programu wystawy z wykazem niniejszym eksponatów.

W dziale obrazów — brakuje dzieł ilustrujących wiele najpiękniejszych okolic naszego kraju — brakuje nietylko dlatego, że Komitet nie zdołał pozyskać ich na Wystawę, lecz dlatego przedewszystkiem, że pejzażyści nasi do wielu najpiękniejszych zakątków naszych z pędzlem lub ołówkiem jeszcze nie dotarli.

O bogactwie motywów krajobrazowych zakątków tych mówią po swojemu — fotografie.

Dział fotografii, aczkolwiek przynosi sporo materiału, mało wśród artystów i krajoznawców znanego, to jednak najważniejsza jego doniosłość, zdaniem Komitetu, polega na tem, że poucza on posługujących się aparatem fotograficznym krajoznawców — ile jeszcze jest tu do zrobienia na przyszłość.

Objaśnienie skrótów.

a.—autor
f.—fotografował
g.—gubernia
m.—malował
p.—powiat

P. T. Kr.—Polskie Towarzystwo Krajoznawcze.
w.—wieś
wł.—właściciel.

Lista wystawców

Dział fotograficzny.


- Badzian A., Kielce, hotel Europejski.
Bojakowski St.
Borowski W., Łódź.
Brenneisen L. dr., Marszałkowska 48, Warszawa.
Breyer A., wieś Karolew, pocz. Grójec.
Bułhak I., Peresieka, p. Mińsk-litewski.
Cholewiński R. Hoża 9, Warszawa.
Czerwiński K. Warecka 10, Warszawa.
Czołowski A., Lwów.
Frumkin I., Królewska 27 m. 6, Warszawa.
Gąsiorowski, Kołomyja, w Galicyi.
Gołogowski B., Niecała 12—23, Warszawa.
Grotkowski J. T. Widok 18, Warszawa.
Grudziński Z., dr. Nowogrodzka 31, Warszawa.
Grzeliński W. ks., Brzegi, p. Chęciny, gb. Kielecka.
Hahn St., Wilcza 16, Warszawa.
Jaszewski W. Warszawa.
Kosiński St., Aleksandrówka, p. Dębe-Wielkie.
Kossowski W., Smolna 7—12, Warszawa.
Krajoznawcze Towarzystwo Polskie. Oddziały: w Kielcach,
w Kaliszu, Kujawski, w Łodzi, w Zagłębiu.
Kulesza, K., Ogrodowa Nr. 9 m. 7, Warszawa.
Kulwieć K., Aleje Jerozol. 29, Warszawa.
Lande J., Smolna 12, Warszawa.
Leppertówna A. Al. Jerozol. 82 m. 4, Warszawa.

Liszewski T. Solna 6, Warszawa.
Łoziński W. d-r, Lwów.
Maciejowski St., Nowy Zjazd 6—3, Warszawa.
Małaczyński.
Ostaszewski L., Wspólna 79, Warszawa.
Pawłowski Cz., Kanonia 14, Warszawa.
Pusłowski H. hr., Polesie.
Romer Eug., Lwów.
Rychter Z., Sosnowiec, ul. Mikołajewska 3—6.
Sokołowski St., Lwów.
Sokołowski Z., Kraków.
Starewicz W., Kowno.
Strumiłło A. Księżniczki (g. Kielecka).
Szalay St., Chmielna 40, Warszawa.
Szaniawski Z. A., Zegrzynek, poczta Serock.
„Światłocień“ Wspólna 79, Warszawa.
Szyndler Al., ul. Św. Barbary Nr. 6, Warszawa.
Towarzystwo Miłośn. Fotogr. Warszawie.
Towarzystwo Ochrony piękności kraju w Krakowie.
Towarzystwo Polsk. Sztuki Stosowanej w Krakowie.
„Tatry”—Zakopane.
Thugutt St., Kaliksta 9, Warszawa.
Wińcza H., Włocławek.
Wisznicki M., Piękna 58, Warszawa.

Dział malarski.

Baranowski I. dr.	Bobińska J.
Bilińska A.	Bouchard L., Włocławek.
Bendetson I.	Brenneisen L.
Biske K.	Brzozowski F.
Babiński	Bukowski St.

Cieślewski T.
Ditrich B.
Dzierzbicki A.
Gąsowska H.
Gerson-Dąbrowska H.
Glassowie A. i I.
Goldstand L.
Górska Janowa.
Jarocki St.
Klopfer K.
Kędziński A.
Kowalewski B.
Krańsztyk Z. dr.
Kraushar A.
Krasnosielska H.
Kronenberg L. bar.
Kulikowski St.
Matlakowska H.
Martyszewska Edwardowa.
Nałęcz W.
Niewiadomski E.
Niesiołowski R.
Noskowski T.
Nusbaum I.
Papiński L.
Pawiński J. dr.
Piątkowski H.
Piędzicki A.
Poprzęcki K.
Radziwiłłowicz R. dr.
Richling F.
Rogiński
Rychter T.
Sikorska J.
Skarzyńska
Skoczyńska B.
Sokolnicki K.
Spokorny M.
Stabrowski K.
Stankiewiczówna Z.
Świątecka M.
Świecimska A.
Trzebiński M.
Wawrzeński M.
Waroczewski K.
Wolff J.
Wołowski
Woroniecka Michałowa ks.
Zaborowski. St. dr.



Dział malarski.



- 1 Krajobraz polski, a. *Józef Szermentowski*, wł. *Martyszewska*.
- 2 Wiosna, z księstwa Łowickiego, a. *Józef Chelmoński*, wł. *Matlakowska*.
- 3 Jesień, a. *Józef Chelmoński*, wł. dr. *Z. Kramsztyk*.
- 4 Orka, a. *Wyczółkowski*, wł. *Goldstand*.
- 5 Narew, pod Serockiem, a. i wł. *Apoloniusz Kędzierski*.
- 6 Dolina rzeki Białki, pt. *Rawski*, a. i wł. *Włodzimierz Nałęcz*.
- 7 Młyn, a. *Józef Rapacki*, wł. *L. Papieski*.
- 8 Z Mazowsza, a. *Józef Popowski*, wł. *Tadeusz Rychter*.
- 8a Zima na Mazowszu, a. i wł. *St. Bukowski*.
- 8b Wieś mazowiecka, a. i wł. *St. Bukowski*.
- 9 Powrót z polowania, a. *Franciszek Kostrzewski*, wł. *Babiński*.
- 10 Żyto, pow. Opoczyński, a. i wł. *Zofia Stankiewiczówna*.
- 11 Chałupa na Mazowszu, a. i wł. *Zofia Stankiewiczówna*.
- 12 Wieś polska w zimie, a. *Stanisław Masłowski*, wł. *Tad. Rychter*.
- 13 Zamek w Kaźmierzu, a. *Feliks Brzozowski*, wł. *Tadeusz Rychter*.
- 14 Z nad Wisły, a. *Aleksander Gierymski*, wł. *Matlaakowska*
- 15 Zagroda wiejska, wieś Boguszyce, pt. *Rawski*, a. i wł. *Karol Biske*.
- 16 Boczna droga, wieś Boguszyce, pt. *Rawski*, a. i wł. *Karol Biske*.
- 17 Jałowiec przed chatą, Boguszyce pt. *Rawski*, a. i wł. *Karol Biske*.

- 18 Z pod Nowomińska, a. *Tracewski*, wł. *Taaeusz Rychter*.
- 19 Łany Mazowieckie, a. i wł. *L. Brenneisen*.
- 20 Chata na skraju wsi, z pt. *Nieszawskiego*, a. i wł. *Antoni Dzierzbicki*.
- 21 Tadeuszów, gb. *Radomska*, a. i wł. *Karol Klopfer*.
- 22 Wisła pod Kaźmierzem, a. i wł. *Helena Krasnosielska*.
- 23 Wiatraki na piaskach *Grochowskich*, a. i wł. *Ludwik Bouchard*.
- 24 Przed burzą, m. *Brzeziny*, gb. *Warszawska*, a. i wł. *Jan Nusbaum*.
- 25 Kościółek w Sołku, z p-tu *Opoczyńskiego*, a. i wł. *Szymon Poprzęcki*.
- 26 Zagrody włościańskie, *Brzeziny*, gb. *Warszawska*, a. i wł. *Jan Nusbaum*.
- 27 Poręba na Słowiku, pod *Kielcami*, a. i wł. *Rajmund Niesiołowski*.
- 28 Kadzielnia, pod *Kielcami*, a. i wł. *Rajmund Niesiołowski*.
- 29 Widok gór Ś-to *Krzyskich*, a. *Alchimowicz*, wł. *Wołowski*.
- 30 Ruiny zamku w *Bobolicach*, *Olkuskie*, a. i wł. *Ludwik Bouchard*.
- 31 Ruiny zamku *Rabsztyna*, *Olkuskie*, a. i wł. *Ludwik Bouchard*.
- 32 Ruiny zamku w *Siewierzu*, a. i wł. *Ludwik Bouchard*.
- 33 Przejście w pasmie skał, łączących dwie ruiny zamków w *Bobolicach* i *Mirowie*, zwane „*Bramą*”, a. i wł. *Ludwik Bouchard*.
- 34 Ruiny zamku w *Ojcowie*, a. i wł. *Ludwik Bouchard*.
- 35 Część doliny *Ojcowa* z widokiem na zamek., a. i wł. *Ludwik Bouchard*.
- 36 Panorama *Ojcowska* ze środkowego szczytu *Kurytańji*, a. i wł. *K. Waroczewski*.
- 37 Dolina *Prądnika*, a. *Maryan Trzebiński*, wł. *Richling*.
- 38 Fragment z doliny *Prądnika*, a. i wł. *K. Waroczewski*.
- 39 Widok *Ojcowa*, a. *Anna Bilińska*, wł. *Wołowskiej*.
- 40 Motyw typowy dla wyżyny *Miechowskiej*, wieś *Raclawice*, gb. *Kielecka*. a. i wł. *Maryan Wawrzeński*.
- 41 Zagroda wiejska, a. *Stanisław Wyspiański*, wł. pp. *A. I. Glassowie*.
- 42 Z pod *Bronowic*, a. *Włodzimierz Tetmajer*, wł. *T. Rychter*.

- 43 Z wiosną, na Grzywaczówce, a. i wł. *Bogusława Skoczyńska*.
- 44 Motyw z Krakowskiego, a. i wł. *Tadeusz Noskowski*.
- 45 Wrzosowisko, z Łańcuta w Galicyi, a. i wł. *Bogusława Skoczyńska*.
- 46 Samborsk, Galicya, a. *Mehofer*, wł. pp. *A. i J. Glassowie*.
- 47 Wnętrze lasu świerkowego, z Tatr, a. i wł. *Czarnocki*.
- 48 Zagroda leśnika, Mazowsze a. *K. Lasocki*, wł. prywatna.
- 49 Tyniec, a. *Kamocki*, wł. *Tadeusz Rychter*.
- 50 Krajobraz Tatrzański, a. *Wojciech Gerson*, wł. *Kulikowski*.
- 51 Motyw z Krynicy, a. *Wojciech Gerson*, wł. *Bobińska*.
- 52 Czarny staw pod Zawratem, a. *Wojciech Gerson*, wł. *Gerson-Dąbrowska*.
- 53 Szczyty górskie, a. *Wojciech Gerson*, wł. *Gerson-Dąbrowska*.
- 54 Krajobraz górski, a. *Alfred Schoupe*, wł. *A. Świecimska*.
- 55 Szczyty Pienin, a. i wł. *Włodzimierz Nałęcz*.
- 56 Czarny Staw, z Tatr, a. i wł. *Eligiusz Niewiadomski*.
- 57 Sosna nad wodą, a. *Fałat*, wł. *A. J. Glassowie*.
- 58 Zima w Poroninie, a. *Władysław Ślewiński*, wł. pp. *A. i J. Glassowie*.
- 60 Morskie Oko, a. *Leon Wyczółkowski*, wł. *Józef Wolff*.
- 61 Potok w zimie, a. *Filipkiewicz*, wł. *Richling*.
- 62 Widok Tatrzański, a. *Feliks Brzozowski*, wł. *p. J. Sikorska*.
- 63 Nad Wisłą pod Kaźmierzem, a. i wł. *Br. Kowalewski*.
- 64 Limba nad Morskiem Okiem, a. *Zefir Ćwikliński*, wł. *Richling*.
- 65 Długi staw pod Kościelcem, a. *Zefir Ćwikliński*, wł. *Richling*.
- 66 Wiatr, a. *Mehofer*, wł. *Tadeusz Rychter*.
- 67 Brzeg jeziora Metelskiego, pt. Sejneński, gb. Suwalska, a. i wł. *Michalina Świątecka*.
- 68 Stara cerkiewka Kołóża, nad Niemnem, Grodno, a. i wł. *Helena Gąssowska*.
- 69 Jesień na Litwie, gb. Grodzieńska, a. i wł. *Henryk Piątkowski*.
- 70 Z Oszmiańskiego, a. i wł. *Stanisław Jarocki*.
- 71 Z okolic Zalesia (Oszmiańskie) a. i wł. *Stanisław Jarocki*.
- 72 Wodospad Rżonki, pod Jaremczem na Prucie a. i wł. *Wł. Nałęcz*.
- 73 Dworek litewski, a. *Józef Weysenhoff*, wł. *Goldstand*.
- 74 Dwór litewski, a. *Ferdynand Ruszczyc*, wł. pp. *A. i J. Glassowie*.

- 75 Zima, a. *Józef Weyssenhoff*, wł. baron L. Kronenberg.
76 Łoś, a. *Józef Weyssenhoff*, wł. dr. Zaborowski.
78 Poranek na Polesiu, a. *Stanisław Straszkievicz*, wł. *Piędzicki*.
79 Z Polesia, a. *Ziomek*, wł. *Tadeusz Rychter*.
80 Motyw z Polesia, a. i wł. *L. Brenneisen*.
81 Mocza y, z Białorusi, a. *Józef Weyssenhoff*, wł. dr. *R. Radziwiłłowicz*.
82 Ołyka, a. *Stanisław Wolski*, wł. *Tadeusz Rychter*.
83 Jesień, Wołyń, a. *Wywiórski*, wł. *Papieski*.
85 Rzeka Teterów, pod Żytomierzem, a. i wł. *Włodzimierz Nałęcz*.
86 Roztopy, a. *Ziomek*, wł. D-r *J. Baranowski*.
87 Chałupa podolska, a. i wł. *Bogumił Ditrych*.
88 Pole maków, a. *Eugeniusz Wrzeszcz*, wł. *Kulikowski*.
89 Zboża ukraińskie, a. *Eugeniusz Wrzeszcz*, wł. *Kulikowski*.
90 Wieczór, a. *Jan Stanisławski*, wł. pp. *A. i J. Glassowie*.
91 Wieś, a. *Jan Stanisławski*, wł. *Tadeusz Rychter*.
92 Kurhany, Granica gb. Wileńskiej i Witebskiej (Szlak szwedzki), a. i wł. *Kazimierz Stabrowski*.
93 Nad smutnym krajem, Inflanty Polskie gb. Witebska, a. i wł. *Kazimierz Stabrowski*.
94 Wybrzeże morskie, a. i wł. *Tadeusz Cieślewski*,
95 Wnętrze lasu w Heli, a. i wł. *Tadeusz Cieślewski*,
96 Na półwyspie Helu, a. *Antoni Piotrowski*, wł. *Kulikowski*.
97 Powrót z połowu. Brzeg Kaszubski pod Karwią, a. i wł. *W. Nałęcz*
98 Uroczysko Słowiańskie, (pejzaż oparty na fragmencie z Galicyi Wschodniej), a. i wł. *Maryan Wawrzeńcki*.



Józef Troetzer i S-ka

FABRYKA POMP, SIKAWEK, NARZĘDZI OGNIOWYCH
I APARATÓW ASSENIZACYJNYCH.

egz. od 1842 r.

W PRUSZKOWIE

Biuro w Warszawie

ulica Hr. Berga № 2.

SPECJALNIE
Krajobrazowi Polskiemu

poświęcony

Numer „Ziemi” (Nr. 9).

(artykuły prof. Eug. Romera,
Jana Bułhaka,
Aleksandra Janow-
skiego,
Ant. Gawińskiego)

dobrze ilustrowany, na wy-
kwintnym-kredowym papierze

jest do nabycia w Administra-
cji Ziemi

(Aleje Jerozolimskie 29 m. 1),

Cena 50 kop.

Z NASZYCH

KRAJOBRAZÓW

Album Ziemi

zawierające 34 piękniejszych
widoków z różnych okolic Pol-
ski, na wykwintnym, kredowa-
nym papierze.

Cena kop. 50.

Za zaliczeniem pocztowym wy-
syła Administracja Ziemi

WARSZAWA

(Aleje Jerozolimskie 29 m. 1).



JEDYNY ORGAN POLSKI.
POŚWIĘCONY OWADZNAWSTWU

Entomolog Polski

WYCHODZI W ŁODZI, JAKO ORGAN ŁÓDZKIEGO TOWARZYSTWA ENTOMOLOGÓW, OD 4-CH DO 12-TU ZESZYTÓW ROCZNIE. WYDAWNICTWO OZDOBNE .; PRENUMERATA RB. 4 ROCZNIE. ADRES REDAKCJI: ULICA PIOTRKOWSKA NR 292 W ŁODZI.

Dział fotograficzny.

Obrazy fotograficzne.

- 1 Szosa, Peresieka, wł. i f. *Jan Buthak.*
- 2 Wieczorem, Peresieka, wł. i f. *Jan Buthak.*
- 3 Krajobraz zimowy, Peresieka (pod Mińskiem), wł. i f. *Jan Buthak.*
- 4 Wieczór, Peresieka (Mińszczyzna), wł. i f. *Jan Buthak.*
- 5 Plebanice, pod Mińskiem, wł. i f. *Jan Buthak.*
- 6 Z Mińszczyzny, wł. i f. *Jan Buthak.*
- 7 Z Mińszczyzny, wł. i f. *Jan Buthak.*
- 8 Z Mińszczyzny, wł. i f. *Jan Buthak.*
- 9 Z Mińszczyzny, wł. i f. *Jan Buthak.*
- 10 Z Mińszczyzny, wł. i f. *Jan Buthak.*
- 11 Z Mińszczyzny, wł. i f. *Jan Buthak.*
- 12 Z Mińszczyzny, wł. i f. *Jan Buthak.*
- 13 Z Mińszczyzny, wł. i f. *Jan Buthak.*
- 14 Świteż, pt. Nowogródzki, wł. i f. *Jan Buthak.*
- 15 Z Mińszczyzny, wł. i f. *Jan Buthak.*
- 16 Z Mińszczyzny, wł. i f. *Jan Buthak.*
- 17 Ulica przy kościele, Nowogródek, wł. i f. *Jan Buthak.*
- 18 Z Mińszczyzny, wł. i f. *Jan Buthak.*
- 19 Z Mińszczyzny, wł. i f. *Jan Buthak.*
- 20 Z Mińszczyzny, wł. i f. *Jan Buthak.*
- 21 Z Mińszczyzny, wł. i f. *Jan Buthak.*
- 22 Z Mińszczyzny, wł. i f. *Jan Buthak.*
- 23 Z Mińszczyzny, wł. i f. *Jan Buthak.*

- 24 Z Mińszczyzny, wł. i f. *Jan Buthak.*
- 25 Z Mińszczyzny, wł. i f. *Jan Buthak.*
- 26 Z Mińszczyzny, wł. i f. *Jan Buthak.*
- 27 Z Mińszczyzny, wł. i f. *Jan Buthak.*
- 28 Z Mińszczyzny, wł. i f. *Jan Buthak.*
- 29 Z Mińszczyzny, wł. i f. *Jan Buthak.*
- 30 Z Mińszczyzny, wł. i f. *Jan Buthak.*
- 31 Rozlew wiosenny rzeki Suły, pt. Miński, wł. i f. *Jan Buthak.*
- 32 Świtez, pod Nowogródkiem, wł. i f. *Jan Buthak.*
- 33 Kościół św. Anny, Wilno, wł. i f. *Jan Buthak.*
- 34 Wieczór nad Wilią, pod Wilnem, wł. i f. *Jan Buthak.*
- 35 Świtez, Pod Nowogródkiem, wł. i f. *Jan Buthak.*
- 36 Cerkiewka, pod Mińskiem, wł. i f. *Jan Buthak.*
- 37 Jesień, z okolic Mińska, wł. i f. *Jan Buthak.*
- 38 Gościniec, pod Mińskiem, wł. i f. *Jan Buthak.*
- 39 Widok z dzwonnicy Ś-to Jańskiej, Wilno, wł. i f. *Jan Buthak.*
- 40 Bohdanów, pt. Oszmiański, gb. Wileńska, wł. i f. *Jan Buthak.*
- 41 Rola, z Mińszczyzny, wł. i f. *Jan Buthak.*
- 42 Zamek w Mirze, okolice Nowogródka, wł. i f. *Jan Buthak.*
- 43 Jabłoń w szronie. z Mińszczyzny, wł. i f. *Jan Buthak.*
- 44 Gościniec, pod Mińskiem, wł. i f. *Jan Buthak.*
- 45 Rozlew wiosenny, okolice Nowomińska, wł. i f. *Jan Buthak.*
- 46 Pierwszy ślad, okolice Nowomińska, wł. i f. *Jan Buthak.*
- 47 Wieś Plebańce, pod Mińskiem, wł. i f. *Jan Buthak.*
- 48 Z Mińszczyzny, wł. i f. *Jan Buthak.*
- 49 Noc na stawie, okolice Nowomińska, wł. i f. *Jan Buthak.*
- 50 Kamienista rola, okolice Nowomińska, wł. i f. *Jan Buthak.*
- 51 Krzyż, Nowomińskie, wł. i f. *Jan Buthak.*
- 52 Chmury, okolice Nowomińska, wł. i f. *Jan Buthak.*
- 53 Wieś Łoszyca, pod Mińskiem, wł. i f. *Jan Buthak.*
- 54 Droga do Horodyszcz, okolice Nowogródka, wł. i f. *Jan Buthak.*
- 55 Pasięka zimą, Mińszczyzna, wł. i f. *Jan Buthak.*
- 56 Odwilż, Okolice Nowogródka, wł. i f. *Jan Buthak.*
- 57 Szron, okolice Nowogródka, wł. i f. *Jan Buthak.*

- 58 Poranek, okolice Nowogródka, wł. i f. *Jan Bułhak.*
- 59 Pagórki nad ogrodem bernardyńskim, Wilno, wł. i f. *Jan Bułhak.*
- 60 Markucie, pod Wilnem, wł. i f. *Jan Bułhak.*
- 61 Lato, okolice Nowogródka, pt. Miński, wł. i f. *Jan Bułhak.*
- 62 Widok na kościoły, Wilno, wł. i f. *Jan Bułhak.*
- 63 Zachód słońca, Paturzyca, wł. *Stanisław Sokółowski.*
- 64 Widoczek z Litwy, gb. Grodzieńska, wł. i f. *Dr. Zygmunt Grudziński.*
- 65 Aleja nad Wisłą, pod Ciechocinkiem, wł. i f. *Dr. Zygmunt Grudziński.*
- 66 Droga z góry w Raciążku, pod Ciechocinkiem, wł. i f. *Dr. Zygmunt Grudziński.*
- 67 Wisła, pod Ciechocinkiem, wł. i f. *Dr. Zygmunt Grudziński.*
- 68 Motyw, Kaliskie, wł. i f. *Dr. Zygmunt Grudziński.*
- 69 Aleja w parku, Ciechocinek, wł. i f. *Dr. Zygmunt Grudziński.*
- 70 Nad Bugiem, wł. i f. *Dr. Zygmunt Grudziński.*
- 71 Rzeka Bug, wł. i f. *Dr. Zygmunt Grudziński.*
- 72 Rzeka Świder, z okolic Otwocka, wł. i f. *Dr. Zygmunt Grudziński.*
- 73 O zachodzie, Kaliskie, wł. i f. *Dr. Zygmunt Grudziński.*
- 74 Kapliczka w Lubońku, Kaliskie, wł. i f. *Dr. Zygmunt Grudziński.*
- 75 Nad Wisłą, pod Ciechocinkiem, wł. i f. *Dr. Zygmunt Grudziński.*
- 76 Dworek wiejski w Krzykosach, Kaliskie, wł. i f. *Dr. Zygmunt Grudziński.*
- 77 Chmura, Kaliskie, wł. i f. *Dr. Zygmunt Grudziński.*
- 78 Motyw, Kaliskie, wł. i f. *Dr. Zygmunt Grudziński.*
- 79 Boża męka. (Krzyż choleryczny), wieś Krzykosy, gb. Kaliska, wł. i f. *Dr. Zygmunt Grudziński.*
- 80 Rzeka Rgielewka, wieś Krzykosy, gb. Kaliska, wł. i f. *Dr. Z. Grudziński.*
- 81 Motyw zimowy, Kujawy, wł. i f. *Wacław Kossowski.*
- 82 Motyw, z Zakopanego, wł. i f. *Stanisław Bojakowski.*
- 83 Motyw, z Zakopanego, wł. i f. *Stanisław Bojakowski.*
- 84 Motyw, z Tatr, wł. i f. *Stanisław Bojakowski.*
- 85 Połaga, wł. i f. *J. T. Grotkowski.*

- 86 Zagroda wiejska, wieś Szopy Polskie, gb. Warszawska, wł. i f. *B. Gologowski.*
- 87 Na skraju lasu, osada Zgorzała, pt. Grójecki, gb. Warszawska, wł. i f. *Albert Breyer.*
- 88 Kwitnąca Jabłoń, wieś Szopy Polskie, gb. Warszawska, wł. i f. *B. Gologowski.*
- 89 Strumyk w zimie, osada Zgorzała, pt. Grójecki, gb. Warszawska, wł. i f. *B. Gologowski.*
- 90 Zima, osada Zgorzała, pt. Grójecki, gb. Warszawska, wł. i f. *B. Gologowski.*
- 91 Pierwszy śnieg, wieś Szopy Polskie, gb. Warszawska, wł. i f. *B. Gologowski.*
- 92 Krajobraz zimowy, osada Zgorzała, pt. Grójecki, gb. Warszawska, wł. i f. *B. Gologowski.*
- 93 Zima, osada Zgorzała pt. Grójecki, gb. Warszawska, wł. i f. *B. Gologowski.*
- 94 Droga przy ogrodzie, Pograuże, pt. Kalwar., gb. Suwalska, wł. i f. *Stanisław Hahn.*
- 95 Droga przy ogrodzie, Pograuże, pt. Kalwar. gb. Suwalska, wł. i f. *Stanisław Hahn.*
- 96 Droga w Pograużach, pt. Kalwaryjski, gb. Suwalska, wł. i f. *Stanisław Hahn.*
- 97 Wybrzeża jeziora Góreckiego, pod Poznaniem, wł. i f. *Wacław Kossowski.*
- 98 Wylew Warty, pod Poznaniem, wł. i f. *Wacław Kossowski.*
- 99 Widok Nieszawy od strony Wisły, gb. Warszawska, wł. i f. *Wacław Kossowski.*
- 100 Motyw z Parku, w Poładze, wł. i f. *J. T. Grotkowski.*
- 101 Droga przez las za Konstancinem, wł. i f. *J. T. Grotkowski.*
- 102 Niemen, pod Druskienikami, wł. i f. *J. T. Grotkowski.*
- 103 Droga przez wieś Obory, za Konstancinem, wł. i f. *J. T. Grotkowski.*
- 104 Liszków, nad Niemnem, wł. i f. *J. T. Grotkowski.*
- 105 Niemen, pod Druskienikami, wł. i f. *J. T. Grotkowski.*
- 106 Niemen, pod Druskienikami, wł. i f. *J. T. Grotkowski.*
- 107 Narew, pod Serockiem, wł. i f. *J. T. Grotkowski.*
- 108 Droga w lesie, za Konstancinem, wł. i f. *J. T. Grotkowski.*
- 109 Motyw parku, w Dębinach, wł. i f. *J. T. Grotkowski.*

- 110 Widok na pole wsi, Budki Petrykowskie, gb. Warszawska, wł. i f. *Albert Breyer*.
- 111 Na szosie z Kutna do Łęczycy, pod Młogoszynom, wł. i f. *Stanisław Maciejowski*.
- 112 Krajobraz z nad Pilicy, pod wsią Winiary, pt. Grójecki, gb. Warszawska, wł. i f. *Stanisław Maciejowski*.
- 113 Krajobraz zimowy, Mroga Dolna, pt. Brzeziński, gb. Piotrkowska, wł. i f. *Stanisław Maciejowski*.
- 114 Krajobraz zimowy, wieś Mroga Dolna, pt. Brzeziński, gb. Piotrkowska, wł. i f. *Stanisław Maciejowski*.
- 115 Widok jeziora Rzezewo, pt. Włocławski, gb. Warszawska, wł. i f. *Stanisław Maciejowski*.
- 116 Widok z nad Wisły, pod Zakroczymiem, wł. i f. *Stanisław Maciejowski*.
- 117 Krajobraz z nad Wisły, pod Zakroczymiem, wł. i f. *Stanisław Maciejowski*.
- 118 Sadzenie buraków, Boruchowo, pt. Włocławski, wł. i f. *Stanisław Maciejowski*.
- 119 Krajobraz zimowy z Mrogi Dolnej, pt. Brzeziński, gb. Piotrkowska, wł. i f. *Stanisław Maciejowski*.
- 120 Krajobraz zimowy z Mrogi Dolnej, pt. Brzeziński, gb. Piotrkowska, wł. i f. *Stanisław Maciejowski*.

Wśród turni, regli i skał.

- 121 Paraszka, Karpaty, wł. i f. Prof. *Eugeniusz Romer*.
- 122 Paraszka, Karpaty, wł. prof. *Eugeniusz Romer*.
- 123 Paraszka, Karpaty, wł. prof. *Eugeniusz Romer*.
- 124 Kudrawiec, Karpaty Wschodnie, wł. prof. *Eugeniusz Romer*.
- 125 Motyw z Antołówki, Tatry, f. i wł. *J. Lande*.
- 126 Motyw z Antołówki, Tatry, wł. i f. *J. Lande*.
- 127 Motyw z Antołówki, Tatry, wł. i f. *J. Lande*.
- 128 Widok na Goryczkową, droga z Kalatówek do Wywierzysk na Bystrej, f. *I. Małachowski*, wł. Firma „Tatry”.
- 129 Hala Goryczkowa, Tatry, f. *I. Małachowski*, wł. Firma „Tatry”.
- 130 Willa „Dora”, Zakopane, f. *S. Zdyb.*, wł. Firma „Tatry”.
- 131 Na lawinie w Roztoce, Tatry, f. *W. Zarzycki*, wł. Firma „Tatry”.

- 132 Na Boczaniu, Zakopane, f. S. Zdyb, wł. Firma „Tatry”.
- 133 Zamarzły staw pod Polskim Grzebieniem, wł. i f. J. Lande.
- 134 Grupa Słoja, Karpaty Wschodnie, wł. prof. Eugeniusz Romer.
- 135 Grupa Słoja, Karpaty Wschodnie, wł. prof. Eugeniusz Romer.
- 136 Zakopane w zimie, wł. i f. J. Lande.
- 137 Widok z Grani Świnicy na Hruby i Krywań, Zakopane, f. S. Zdyb, wł. Firma „Tatry”.
- 138 Dolina pięciu stawów Polskich z Gładkiej Przełęczy. Tatry, f. W. Alentijewskij, wł. Firma „Tatry”.
- 139 Na Skupniowym Upląście, Zakopane, f. w. Zarzycki, wł. Firma „Tatry”.
- 140 Szalasy w Kasprowej Niżniej, Tatry, f. Malachowski, wł. Firma „Tatry”.
- 141 Pod Szczytem Świnicy, Tatry, f. S. Zdyb, wł. Firma „Tatry”.
- 142 Na przełęczy Goryczkowej, Tatry, f. S. Zdyb, wł. Firma „Tatry”.
- 143 Mały Kozi Wierch, Tatry, f. S. Zdyb, wł. Firma „Tatry”.
- 144 Widok z grani Świnicy na dolinę pięciu Stawów Polskich, f. S. Zdyb, wł. Firma „Tatry”.
- 145 Widok z Przełęczy Baczynowej na Hruby, Wierch i Krywań, f. S. Zdyb, wł. Firma „Tatry”.
- 146 Zamarła turnia, Tatry, f. S. Zdyb, wł. Firma „Tatry”.
- 147 Zielony staw i Kosielec z Liliowego, Tatry, f. Mantijewskij, wł. Firma „Tatry”.
- 148 Czarny staw, Gąsienicowy i Kościelec, f. S. Zdyb, wł. Firma „Tatry”.
- 149 Krzesanica, (najwyższy szczyt Czerwonych Wierchów), f. I. Malachowski, wł. Firma „Tatry”.
- 150 Dolina Miętusia, Kończysta turnia, wł. i f. J. Lande.
- 151 Widok na Zakopane ze zbocza Gubałówki, f. S. Zdyb, wł. Firma „Tatry”.
- 152 Zmarzły staw pod Zawratem, Tatry, f. S. Zdyb, wł. Firma „Tatry”.
- 153 W dolinie Białego, f. S. Zdyb, wł. Firma „Tatry”.
- 154 Giewont z równi Krupowej, f. S. Zdyb, wł. Firma „Tatry”.
- 155 Kominy w dolinie Strążyskiej, f. S. Zdyb, wł. firma „Tatry”.
- 156 Widok z Koziego Wierchu na Tatry Wysokie i Wielki Staw f. S. Zdyb, wł. firma „Tatry”.

- 157 Z Tatr, wł. i f. *K. Czerwiński*.
158 Z Tatr, wł. i f. *K. Czerwiński*.
159 Morskie oko, Tatry, wł. i f. *K. Czerwiński*.
160 Morskie oko, Tatry, wł. i f. *K. Czerwiński*.
161 Kominy Tylkowe, Polana Chochołowska, wł. i f. *J. Lande*.
162 Widok na Gubałówkę, Zakopane, wł. i f. *J. Lande*.
163 Zamarzły staw pod Polskim Grzebieniem, wł. i f. *J. Lande*.
164 Zawrat, Zakopane—Tatry, f. *S. Zdyb*, wł. firma „Tatry”.
165 Czeska dolina, Karpaty, wł. *prof. Eugeniusz Romer*.
166 Kwiatki „Krokusy” na Hali Cyrlowej, Karpaty, wł. *prof. Eugeniusz Romer*.
167 Pięć stawów Lipskich, Karpaty, wł. *prof. Eugeniusz Romer*.
168 Prut w Jamnie, wł. *prof. Eugeniusz Romer*.
169 Doboszanka, wł. *prof. Eugeniusz Romer*.
170 Doboszanka, wł. *prof. Eugeniusz Romer*.
171 Podłużny profil Jawornikowego Gorganu, wł. *prof. Eugeniusz Romer*.
172 Chomiak widziany od strony Syniuka, wł. *prof. Eugeniusz Romer*.
173 Suw górski, Karpaty, wł. *prof. Eugeniusz Romer*.
174 Breskuł z Kotła Zarośleckiego, Karpaty, wł. *prof. Eugeniusz Romer*.
175 Howerla, Karpaty, wł. *prof. Eugeniusz Romer*.
176 Okno skalne na Jaworniku, wł. *prof. Eugeniusz Romer*.
177 Szczyt Jawornika, wł. *prof. Eugeniusz Romer*.
178 Gorgan-Syniuk od wschodu, wł. *prof. Eugeniusz Romer*.
179 Syniuk, stok południowy, wł. *prof. Eugeniusz Romer*.
180 Poprzeczny widok Syniuka, wł. *prof. Eugeniusz Romer*.
181 Widok z Kozłów Wielkich, wł. *prof. Eugeniusz Romer*.
182 Partya Szypców Czarnohora, Karpaty, wł. *prof. Eugeniusz Romer*.
183 Doliny glacyalne Czarnohory, Kozły Wielkie i Małe, wł. *prof. Eugeniusz Romer*.
184 Tyły doliny za Wielkimi Kozłami, wł. *prof. Eugeniusz Romer*.
185 Stacya botaniczno-doświadczalna Pożyżewskiej, Czarnohora, Karpaty, wł. *prof. Eugeniusz Romer*.
185a Panorama Czarnohory, wł. *Stanisław Sokotowski*.

- 86 Jezioro Nesamowyte koło przełęczy Turkulskiej, Czarhohora, Karpaty, wł. *prof. Eugeniusz Romer*.
- 187 Na grzbiecie Czarnohory, wł. *prof. Eugeniusz Romer*.
- 188 Profil poprzeczny Bliźnicy, wł. *prof. Eugeniusz Romer*.
- 189 Dragobrat (Świdowiec), wł. *prof. Eugeniusz Romer*.
- 190 Z wiaternych hal, Karpaty, wł. *prof. Eugeniusz Romer*.
- 191 Czortowska Skała, pod Lwowem, wł. *prof. Eugeniusz Romer*.
- 192 Adam i Ewa w Pożorycie (Bukowina), wł. *prof. Eugeniusz Romer*.
- 193 Piargi w Hrubym, Tatry, wł. *Stanisław Sokołowski*.
- 194 Kozły Wielkie na Czarnohorze, Karpaty, wł. *prof. Eugeniusz Romer*.
- 195 Skały górno-kredowego piaskowca w Bubniszczach, wł. *Dr. Walery Łoziński*.
- 196 Szczyt Czarnohory, Karpaty, wł. *prof. Eugeniusz Romer*.
- 197 Mittagstein, w Karkonoszach, wł. *Dr. Walery Łoziński*.
- 198 „Trojaki” w Karkonoszach, wł. *Dr. Walery Łoziński*.
- 199 Na grzbiecie Karkonoszów, wł. *Dr. Walery Łoziński*.
- 200 Grzbiet Karkonoszów, wł. *Dr. Walery Łoziński*.
- 201 Ostra Skała, w Miodoborach na wschód od Grzymałowa, wł. *Dr. Walery Łoziński*.
- 202 Skała, w Bolechowie, wł. *Stanisław Sokołowski*.
- 203 Góra ze szczątkami ruin zamku „Kmita”, Sobień, wł. *Dr. A. Czołowski*.
- 204 Urycz, wł. *Dr. A. Czołowski*.
- 205 Urycz, wł. *Dr. A. Czołowski*.
- 206 Widok z Nosala, wł. i f. *J. Lande*.
- 206a Panorama Łysogór z góry „Chelm” fot. *T. Greim* wł. *P. T. Kr.*
- 207 Łysogóry, f. *M. Wisznicki*, wł. *P. T. Kr.*
- 208 Gołoborze pod szczytem Łysicy, Łysogóry, f. *F. Greim*, wł. *P. T. Kr.*
- 209 Góra Zelejowa, jedna z wieńca gór Chęcińskich, f. *S. Morzycki*, wł. *ks. Witold Grzeliński*.
- 210 Widok z okolicy Kielc, wł. *Oddział Kielecki P. T. Kr.*
- 211 Góry Pieprzowe, pod Sandomierzem, wł. *Dr. Walery Łoziński*.
- 212 Góry Pieprzowe, pod Sandomierzem, wł. i f. *Witold Jaszewski*.

- 213 Skała z krzyżem przy szosie, Złoty Potok, f. *J. Niekrasz*, wł. *P. T. Kr.*
- 214 Brama „Twardowskiego”, Złoty Potok, f. *J. Niekrasz*, wł. *P. T. Kr.*
- 215 Ruiny zamku Rabsztyna, pt. Olkuski, gb. Kielecka, wł. *Oddział Łódzki P. T. Kr.*
- 216 Ojców, f. *Adam Badzian*, wł. *P. T. Kr.*
- 217 Willa w Ojcowie, f. *Adam Badzian*, wł. *P. T. Kr.*
- 218 Sokola skała, Ojców, wł. *Oddział Łódzki P. T. Kr.*
- 219 Maczuga Herkulesa, Pieskowa Skała, wł. *Oddział Łódzki P. T. Kr.*
- 220 „Maczuga”, Pieskowa Skała, f. *K. Kulwieć*, wł. *P. T. Kr.*
- 221 Skała z grupy „Kołacze”, Podlesice, f. *J. Niekrasz*, wł. *P. T. K*
- 222 Grupy skalne, Pod Niegowem, f. *J. Niekrasz*, wł. *P. T. Kr.*
- 223 Skały Mirowa, f. *J. Niekrasz*, wł. *P. T. Kr.*
- 224 Grupa Skalna, między Kromotowem a Skarżycami, f. *J. Niekrasz*, wł. *P. T. Kr.*
- 225 Łęczec, grupa skalna, Podlesice, f. *J. Niekrasz*, wł. *P. T. Kr.*
- 226 Skała z grupy „Kołacze”, Podlesice, f. *J. Niekrasz*, wł. *P. T. Kr*
- 227 Skała „Zegar” z grotami, pod Smoleniem, wł. i f. *Feliks Liszewski*.
- 228 Łęczec—stare zamczysko, Podlesice, f. *J. Niekrasz*, wł. *P. T. Kr.*
- 229 Pasma skalne, Mirów, f. *J. Niekrasz*, wł. *P. T. Kr.*
- 230 Grupa skalna, pod Smoleniem, wł. i f. *Feliks Liszewski*.
- 231 Grupa skalna, pod Smoleniem, wł. i f. *Feliks Liszewski*.

Wśród pól i łąk.

- 232 Pasma górskie, pod Centuryą, f. *J. Niekrasz*, wł. *P. T. Kr.*
- 233 Widok Łysej góry z pod Jeleniowej, Łysogóry, pt. Kielecki, f. *M. Wisznicki*, wł. *P. T. Kr.*
- 234 Widok na okolice Kielc ze Słowika, f. *Adam Badzian*, wł. *P. T. Kr.*
- 235 Dolina Wisły i jej okolice, Puławy, f. *J. Niekrasz*, wł. *P. T. Kr.*
- 236 Skiby pod śniegiem, Aleksandrówka, gb. Warszawska, wł. i f. *Stanisława Kosińska*.

- 237 Krajobraz jesienny, Aleksandrówka, gb. Warszawska, wł. i f. *Stanisława Kosińska*.
- 238 Okopy kolei Terespolskiej, przy wsi Grodzisk-Mazowsze, wł. i f. *Henryk Wińcza*.
- 239 Droga przez piaski, z Olesina do Dębe Wielkiego, gb. Warsz. wł. i f. *Stanisława Kosińska*.
- 240 Pole jesienią, Aleksandrówka, gb. Warszawska, wł. i f. *Stanisława Kosińska*.
- 241 Ozimina na piaskach, Aleksandrówka, gb. Warszawska, wł. i f. *Stanisława Kosińska*.
- 242 Pagórki piaskowe, wieś Choboty, pt. Nowomiński, gb. Warszawska, wł. i f. *Stanisława Kosińska*.
- 243 Widok z wieży kościelnej, Dębe Wielkie, gb. Warszawska wł. i f. *Stanisława Kosińska*.
- 244 Widok rzeki Pilicy. wł. i f. *Stanisław Maciejowski*.
- 245 Brzeg lasu Helenowskiego od Komorowa, Komorów pod Pruszkowem, wł. i f. *Wacław Kwiatkowski*.
- 246 Łan żyta i droga do wsi, Komorów, wł. i f. *Wacław Kwiatkowski*.
- 247 Łan żyta na pniu, Komorów, wł. i f. *Wacław Kwiatkowski*.
- 248 Zboże w kopach, Wieś Szereszewo, gb Grodzieńska, wł. i f. *dr. L. Brenneisen*.
- 249 Żniwo, dwór Peternów, pt. Dzisieński, wł. i f. *Henryk Wińcza*.
- 249a Żniwo na Wołyniu (pt. Owrucki) wł. dr. *M. Stępowski* (z Krakowa)
- 250 Stożenie na polach wsi Pęcice, pod Pruszkowem, wł. i f. *Wacław Kwiatkowski*.
- 251 Stożenie na Komorowie pod lasem Helenowskim, pod Pruszkowem, wł. i f. *Wacław Kwiatkowski*.
- 252 Torfiarnia dóbr Rytwiany, f. *Adam Badzian*, wł. *P. T. Kr.*
- 253 Źródło dopływu Warty, Centurya, f *J. Niekrasz*, wł. *P. T. Kr.*
- 254 Stawy do hodowli pstrągów, Złoty Potok, f. *J. Niekrasz*, wł. *P. T. Kr.*
- 255 Z Polesia, wł. i f. *H. hr. Pustowski*.
- 256 Z Polesia, wł. i f. *H. hr. Pustowski*.
- 257 Z Polesia, wł. i f. *H. hr. Pustowski*.

Z nad rzek, jezior i stawów,

- 258 Wchodni brzeg Świtezi, okolice Nowogródka, f. *K. Kulwieć*, wł. *P. T. Kr.*
- 259 Jezioro Zawiszczce, Pińszczyzna, f. *K. Kulwieć*, wł. *P. T. Kr.*
- 260 Z Polesia, wł. i f. *H. hr. Pusłowski*.
- 261 Widok z okolic Emilczyna, Podole, f. *M. Wisznicki*, wł. *P. T. Kr.*
- 262 Wilja, staw pod Janowem, gb. Kowieńska, f. *K. Kulwieć*, wł. *P. T. Kr.*
- 263 Stawy między Komorowem a Pęcicami, pod Pruszkowem, wł. i f. *Wacław Kwiatkowski*.
- 264 Jezioro w okolicach Zawiszczca, Polesie Pińskie, f. *K. Kulwieć*, wł. *P. T. Kr.*
- 265 Kirsna-Ostrów, pt. Kalwaryjski, f. *Starewicz*, wł. *P. T. Kr.*
- 266 Ujście Wilji do Niemna, f. *K. Kulwieć*, wł. *P. T. Kr.*
- 267 Rzezewo, pt. Włocławski, gb. Warszawska, wł. i f. *Stanisław Maciejowski*.
- 268 Jezioro Wigierskie, okolice Suwałk, wł. i f. *Czesław Pawłowski*.
- 269 Wyspy na Jeziorze Wigierskiem, okolice Suwałk, wł. i f. *Czesław Pawłowski*.
- 270 Widok na jezioro od wsi Krzywe, okolice Suwałk, wł. i f. *Czesław Pawłowski*.
- 271 Jeziorko Ślepe koło wsi Krzywe, okolice Suwałk, wł. i f. *Czesław Pawłowski*.
- 272 Jeziorko Ślepe koło wsi Krzywe, okolice Suwałk, wł. i f. *Czesław Pawłowski*.
- 273 Jezioro Huciańskie koło wsi Cegielnia, okolice Suwałk, wł. i f. *Czesław Pawłowski*.
- 274 Jezioro Augusto wskie okolice Suwałk, wł. i f. *Czesław Pawłowski*.
- 275 Brzegi jeziora Wigierskiego przy ujściu Czarnej Hańczy, okolice Suwałk, wł. i f. *Czesław Pawłowski*.
- 276 Widok na klasztor w Wigrach, okolice Suwałk, wł. i f. *Czesław Pawłowski*.
- 277 Widok na jezioro Wigierskie z wyspy, okolic Suwałk, wł. i f. *Czesław Pawłowski*.

- 278 Jezioro Augustowskie koło wsi Studzienic, okolice Suwałk, w. i f. *Czesław Pawłowski*.
- 279 Jezioro Wigierskie w Gawrychach, okolice Suwałk, wł. i f: *Czesław Pawłowski*.
- 280 Widok na jezioro Augustowskie koło Studzienic, okolice Suwałk, wł. i f. *Czesław Pawłowski*.
- 281 Jezioro w Młynku, okolice Suwałk, wł. i f. *Czesław Pawłowski*.
- 282 Pagórkowata miejscowość koło wsi Okuniewa, okolice Suwałk, wł. i f. *Czesław Pawłowski*.
- 283 Jezioro Huciańskie w Młynku, okolice Suwałk, wł. i f. *Czesław Pawłowski*.
- 284 Wzgórza i jeziora koło wsi Okuniowca, okolice Suwałk, wł. i f. *Czesław Pawłowski*.
- 285 Widok na jezioro Wigierskie z wyspy, okolice Suwałk, wł. i f. *Czesław Pawłowski*.
- 286 Jezioro Huciańskie koło dworu Hutta, okolice Suwałk, wł. i f. *Czesław Pawłowski*.
- 287 Jezioro Wigierskie od wsi Cimochovizna, okolice Suwałk, wł. i f. *Czesław Pawłowski*.
- 288 Jezioro Wigierskie w Gawrychach, okolice Suwałk, wł. i f. *Czesław Pawłowski*.
- 289 Jezioro Wigierskie, widok na kościół, okolice Suwałk, wł. i f. *Czesław Pawłowski*.
- 290 Widok na kościół od wsi Tartak, okolice Suwałk, wł. i f. *Czesław Pawłowski*.
- 291 Jezioro Ukaj, powiat Święciański, f. *M. Wisznicki*, wł. *P. T. Kr.*
- 292 Rzeka i jezioro Hańcza, f. *Starewicz*, wł. *P. T. Kr.*
- 293 Wigry od wsi Czerwony Krzyż, gb. Suwalska, f. *K. Kulwieć*, wł. *P. T. Kr.*
- 294 Wigry pod Gawrychami, gb. Suwalska, f. *K. Kulwieć*, wł. *P. T. Kr.*
- 295 Okolice Sublimiszek, gb. Suwalska, f. *Starewicz*, wł. *P. T. Kr.*
- 296 Kojle, gb. Suwalska, f. *Starewicz*, wł. *P. T. Kr.*

- 297 Jezioro Ukaj, widok z Piłkalni pod Ginutami, f. *K. Kulwieć*, wł. *P. T. Kr.*
- 298 Jezioro Kromszewickie, Kujawy, f. *J. Niekrasz*, wł. *P. T. Kr.*
- 299 Jezioro Ukłenickie, Kujawy, f. *J. Niekrasz*, wł. *P. T. Kr.*
- 300 Jezioro Kromszewickie, Kujawy, f. *J. Niekrasz*, wł. *P. T. Kr.*
- 301 Jezioro Chodeckie, część „Głębocek”, f. *J. Niekrasz*, wł. *P. T. Kr.*
- 302 Jezioro Kromszewickie, Kujawy, f. *J. Niekrasz*, wł. *P. T. Kr.*
- 303 Jezioro Kromszewickie, Kujawy, f. *J. Niekrasz*, wł. *P. T. Kr.*
- 304 Jezioro Chodeckie od północy, Kujawy, f. *J. Niekrasz*, wł. *P. T. Kr.*
- 305 Z Pińszczyzny, wł. i f. *H. hr. Pustowski.*
- 306 Z Pińszczyzny, wł. i f. *H. hr. Pustowski.*
- 307 Rzeka Żerew, pod Łuhinami, Polesie Wołyńskie, f. *M. Wisznicki*, wł. *P. T. Kr.*
- 307a Rozalijówka, pt. Wasilkowski (Ukraina) wł. *dr. M. Stępowski* (z Krakowa).
- 307b Rzeka Uż. pt. Owrucki (Wołyń) wł. *dr. M. Stępowski* (Kraków).
- 308 Przy ujściu Świątej do Wilji, Litwa, f. *J. Niekrasz*, wł. *P. T. Kr.*
- 309 Dolina Niewiaży pod Nowotrzebami, f. *K. Kulwieć*, wł. *P. T. Kr.*
- 310 Rzeka Szczara, pod Słonimem, gb. Grodzieńska, wł. i f. *Dr. Leon Brenneisen.*
- 311 Dolina Czarnej Hańczy, okolice Suwałk, wł. i f. *Czesław Pawłowski.*
- 312 Czarna Hańcza pod wsią Krzywulką, okolice Suwałk, wł. i f. *Czesław Pawłowski.*
- 313 Czarna Hańcza koło wsi Krzywulki, okolice Suwałk, wł. i f. *Czesław Pawłowski.*
- 314 Czarna Hańcza. okolice Suwałk, wł. i f. *Czesław Pawłowski.*
- 315 Brzegi Czarnej Hańczy, f. *K. Kulwieć*, wł. *P. T. Kr.*
- 316 Połączenie Hańczy z kanałem Augustowskim, f. *L. Ostaszewski*, wł. *P. T. Kr.*

- 317 Okolice Olity, pt. Kalwaryjski, f. *Starewicz*, wł. *P. T. Kr.*
- 318 Niemen, pod Balwierzyszkami, f. *K. Kulwieć*, wł. *P. T. Kr.*
- 319 Niemen, widok na brzeg skalisty, pod Rumszyszkami, f. *K. Klwieć*, wł. *P. T. Kr.*
- 320 Niemen, pod Puniami, f. *K. Kulwieć*, wł. *P. T. Kr.*
- 321 Niemen, okolice Grodna, f. *Starewicz*, wł. *P. T. Kr.*
- 322 Źródło Zygmunta, Złoty Potok, f. *L. Karasiński*, wł. *Polskie T-wo Miłośników Fotografii.*
- 323 Złoty Potok, f. *W. Grotkowski*, wł. *Polskie T-wo Miłośników Fotografii.*
- 324 Nieborów, f. *K. Kulwieć*, wł. *P. T. Kr.*
- 325 Rzeka Łydynia pod Nużewem, pt. Ciechanowski, gb. Płocka, wł. i f. *Stanisław Maciejowski.*
- 326 Krajobraz zimowy, Mroga Dolna, pt. *Brzeziński*, gb. *Piotrkowska*, wł. i f. *Stanisław Maciejowski.*
- 327 Łąki nad rzeką Utratą, Komorów pod Pruszkowem, wł. i f. *Wacław Kwiatkowski.*
- 328 Rzeka Bzura pod Młogoszynom, pt. Łęczycki, gb. Kaliska, wł. i f. *Stanisław Maciejowski.*
- 329 Bzura pod Trojanowem pt. Sochaczewem *J. M. Wisznicki* wł. *P. T. Kr.*
- 330 Przed burzą o zmroku, nad Bugiem, wł. i f. *Jakób Frumkin.*
- 331 Wille nad Narwią, okolice Serocka, wł. i f. *Z. A. Szaniawski.*
- 332 Wpław przez Pilicę, pod Winiami pt. Grójecki, gb. Warszawska, wł. i f. *Stanisław Maciejowski.*
- 333 Widok na rzekę z tratwami płynącymi, okolice Serocka, wł. i f. *Z. A. Szaniawski.*
- 334 Widok na Wisłę i Szpetal Dolny, Włocławek, wł. *Oddział Kujawski P. T. Kr.*
- 335 Wierzby nadbrzeżne, okolice Serocka, wł. i f. *Z. A. Szaniawski.*
- 336 Dolina Wisły, pod Kazimierzem, f. *J. Niekrasz*, wł. *P. T. Kr.*
- 337 Dolina Wisły, pod Puławami, f. *J. Niekrasz*, wł. *P. T. Kr.*
- 338 Fragment, Wisła pod Kazimierzem, f. *J. Niekrasz*, wł. *P. T. Kr.*

Z nad morskiego brzegu.

- 339 Brzeg Bałtyku pod Rozewiem (Kaszuby) f. *St. Thugutt*.
340 Brzeg Bałtyku pod Rozewiem (Kaszuby) f. i wł. *St. Thugutt*.
341 Brzeg Bałtyku pod Karwią (Kaszuby) f. i wł. *St. Thugutt*.
342—357 Serya fotografii z Połągi¹⁾.

Nasze drogi.

- 358 Droga do Buska, wł. prof. *Eugeniusz Romer*.
359 Aleja topolowa pod Puławami, f. *J. Niekrasz*, wł. *P. T. Kr.*
360 Szosa, okolice Małkini, wł. i f. *Jakób Frumkin*.
361 Droga lipowa do wsi Komorów, pod Pruszkowem, wł. i f. *Wacław Kwiatkowski*.
362 Szosa brzeska pod Dębem Wielkim, pt. Nowomiński, gb. Warszawska, wł. i f. *Stanisława Kosińska*.
363 Szosa w „Szwajcaryi”, okolice Suwałk, wł. i f. *Czesław Pawłowski*.
364 Lasek modrzewiowy w „Szwajcaryi”, okolice Suwałk, wł. i f. *Czesław Pawłowski*.
365 „Szwajcarya” o sześć wiorst od Suwałk, okolice Suwałk, wł. i f. *Czesław Pawłowski*.
366 Okolice Nowogródka, pt. Miński, wł. i f. *Jan Buthak*.
367 Widok na Ś-ty Krzyż, Łysa góra od strony Nowej-Słupi., f. *M. Wisznicki*, wł. *P. T. Kr.*
368 Wiatrak i droga, Tarchomin pod Jabłonną, f. *F. Liszewski*, wł. *P. T. Kr.*
369 Droga, Kaliskie, wł. i f. *Dr. Zygmunt Grudziński*.
370 Droga do Łązniewa, pt. Błoński, gb. Warszawska, wł. i f. *Stanisław Maciejowski*.
371 Motyw zimowy, Kujawy, wł. i f. *Wacław Kossowski*.

¹⁾ Zadeklarowaną przez Redakcję „Nasze Zdroje“ serję tę Komitet Wystawy nie otrzymał aż do chwili ukończenia druku niniejszego katalogu. *Redakcja*.

- 372 Złoty Potok, f. *Nowicki*, wł. *Polskie T-wo Miłośników Fotografii*
- 373 Droga pod Konstancinem (pod Warszawą), wł. i f. *J. T. Grotkowski*.
- 374 Droga przez las za Konstancinem, wł. i f. *J. T. Grotkowski*.
- 375 Droga w polu, Olesin wielki, gb. Warszawska, wł. i f. *Stanisława Kosińska*.
376. Na skraju lasu, Olesin Wielki, gb, Warszawska, wł. i f. *Stanisława Kosińska*.
- 377 Kanał Augustowski, f. *Starewicz*, wł. *P. T. Kr.*
- 378 Tratwy na kanale Augustowskim, f. *L. Ostaszewski*, wł. *P. T. Kr.*
- 379 Wieś Popielany, Żmudź, f. *K. Kulwieć*, wł. *P. T. Kr.*
- 380 Wiązania mostu, budowa trzeciego mostu na Wiśle, wł. *Oddział w Zagłębiu P. T. K.*
- 381 Prom na Bzurze pod Kozłowem Biskupim, pt. Sochaczewski, gb. Warszawska, wł. i f. *Stanisław Maciejowski*.
- 382 Droga nad brzegiem Narwi, okolice Serocka, wł. i f. *A. Z. Szaniawski*.
- 383 Widok z tunelu na Niemen, pod Kownem, wł. *P. T. Kr.*
- 384 Przejazd kolejowy koło wsi Okuniowca, okolice Suwałk, wł. i f. *Czesław Pawłowski*.
- 385 Widok na Tatry od Poronina, wł. if. *Dr. Leon Brenneisen*.
- 386 Kolejka do łomów kamienia, Chęciny, f. *Adam Badzian*, wł. *P. T. Kr.*
- 387 Śluzy na kanale Augustowskim, f. *L. Ostaszewski*, wł. *P. T. Kr.*
- 388 Most kolejowy na Zgłowiączce, Włocławek, wł. *Oddział Kujawski P. T. Kr.*
- 389 Widok na most łyżwowy, Włocławek, wł. *Oddział Kujawski P. T. Kr.*
- 390 Upust w Kłodzicach, wł. *Oddział Łódzki P. T. Kr.*, f. *W. Borowski*.
- 391 Czerwony most, z okolic Końskich, wł. *Oddział Łódzki P. T. Kr.*
- 392 Strumień w Okuniowcu, okolice Suwałk, wł. i f. *Czesław Pawłowski*.
- 393 Park, Wymyślin, pt. Lipnowski, wł. *Oddział Kujawski P. T. Kr.*
- 394 Most i droga z Komorowa do Pęcic, pod Pruszkowem, wł. i f. *Wacław Kwiatkowski*.

- 395 Most nad Utratą.—Droga do Pęcic z Komorowa, pod Pruszkowem, wł. i f. *Wacław Kwiatkowski*.
- 396 Sierakówek, pt. Gostyński, gb. Warszawska, wł. i f. *Stanisław Maciejowski*.
- 397 Motyw z parku w Gizycach, pt. Sochaczewski, gb. Warszawska, wł. i f. *Stanisław Maciejowski*.
- 398 Widok z parku w Winiarach, pt. Grójecki, gb. Warszawska wł. i f. *Stanisław Maciejowski*.
- 399 Czarna droga, Kcluszki pt. Brzeziński, gb. Piotrkowska, wł. *Oddział Łódzki P. T. Kr.*
- 400 Droga przez zalesioną wydmy, Zaworów, Galicya, wł. *Stanisław Sokółowski*.
- 401 Zima w lesie, wł. i f. *Stanisław Maciejowski*.
- 402 Krajobraz zimowy. Mroga Dolna, gub. Piotrk. wł. i f. *Stanisław Maciejowski*.
- 403 Leśna droga z Komorowa do wsi Granica, pod Pruszkowem, wł. i f. *Wacław Kwiatkowski*.
- 404 Granica między lasem Helenowskim a Komorowskim, pod Pruszkowem, wł. i f. *Wacław Kwiatkowski*.
- 405 Droga w zagajniku, Komorów pod Pruszkowem, wł. i f. *Wacław Kwiatkowski*.
- 406 Droga z Komorowa do Nadarzyna, pod Pruszkowem, wł. i f. *Wacław Kwiatkowski*.
- 407 Sosna przy drodze, Komorów pod Pruszkowem, wł. i f. *Wacław Kwiatkowski*.
- 408 Droga w lesie Helenowskim, Komorów pod Pruszkowem, wł. i f. *Wacław Kwiatkowski*.
- 409 Początek lasu Komorowskiego, pod Pruszkowem, wł. i f. *Wacław Kwiatkowski*.
- 410 Las Helenowski, pod Pruszkowem, wł. i f. *Wacław Kwiatkowski*.
- 411 Początek lasów Komorowa i Helenowa, Komorów pod Pruszkowem, wł. i f. *Wacław Kwiatkowski*.
- 412 Las Helenowski i zagajnik, pod Pruszkowem, wł. i f. *Wacław Kwiatkowski*.
- 413 Las Wartelski (rządowy), pt. Kałwaryjski, gb. Suwalska, wł. i f. *Stanisław Hahn*.

- 414 Droga między lasem Komorowskim a Helenowskim, Komorów, wł. i f. *Wacław Kwiatkowski*.
- 415 Droga między starym a młodym lasem Helenowskim, wł. i f. *Wacław Kwiatkowski*.
- 416 Droga w lesie Helenowskim, Komorów, wł. i f. *Wacław Kwiatkowski*.
- 417 Droga w lesie Helenowskim, Komorów pod Pruszkowem, wł. i f. *Wacław Kwiatkowski*.
- 418 Leśna droga z Komorowa do Nadarzyna, pod Pruszkowem, wł. i f. *Wacław Kwiatkowski*.
- 419 Droga leśna, Hoszczówka pod Jabłonną, f. *F. Liszewski*, wł. *P. T. Kr.*
- 420 Las sosnowy, z puszczy Preńskiej pod Papiernią, f. *K. Kulwieć*, wł. *P. T. Kr.*
- 421 Zagajnik, wł. i f. *Stanisław Maciejowski*.
- 422 Z pod Milanówka, f. *M. Wisznicki*, wł. *P. T. Kr.*
- 423 Fragment z Milanówka, f. *M. Wisznicki*, wł. *P. T. Kr.*
- 424 Pod Milanówkiem, f. *M. Wisznicki*, wł. *P. T. Kr.*
- 425 Pod lasem, Milanówek, f. *M. Wisznicki*, wł. *P. T. Kr.*
- 426 Czwórka bałagulska w Hamerni, Polesie Wołyńskie, f. *K. Kulwieć*, wł. *P. T. Kr.*
- 427 Droga do Przedborza, Radomskie, f. *K. Kulwieć* wł. *T. K. Kr.*
- 428 Most na Pilicy, Przedbórz, f. *F. Liszewski*, wł. *P. T. Kr.*
- 429 Z Polesia Wołyńskiego, f. *K. Kulwieć*, wł. *P. T. Kr.*
- 430 Droga, Łuhiny, Polesie Wołyńskie, f. *M. Wisznicki*, wł. *P. T. Kr.*
- 431 Typowa grobla poleska, Polesie Wołyńskie, f. *M. Wisznicki*, wł. *P. T. Kr.*
- 432 Widok na dwór w Szczekocinach, f. *Adam Badzian*, wł. *P. T. Kr.*

Rzeźba geologiczna.

- 433 Jar Smotrycza, Podole, f. *K. Kulwieć*, wł. *P. T. Kr.*
- 434 Widok na Dniestr i kaplicę od Bakoty, Podole, f. *K. Kulwieć*, wł. *P. T. Kr.*
- 435 Jar pod Ladawą, Podole, f. *K. Kulwieć*, wł. *P. T. Kr.*
- 436 Dolina Ladawy, Podole, f. *K. Kulwieć*, wł. *P. T. Kr.*

- 437 Tratwy z kamieniami, pod wsią Czesleną na Dniestrze, Po-
dole, f. *K. Kulwieć*, wł. *P. T. Kr.*
- 438 Brzeg Dniestru, pod Jampolem, f. *K. Kulwieć*, wł. *P. T. Kr.*
- 439 Wieś Woronowica, nad Dniestrem, f. *K. Kulwieć*, wł. *P. T. Kr.*
- 440 Horodyszcze nad Słuczą, Polesie Wołyńskie, f. *K. Kulwieć*,
wł. *P. T. Kr.*
- 441 Rzeka Żerew pod Rudnią koło Łuhin, pt. Owrucki, f. *M. Wi-
sznicki*, wł. *P. T. Kr.*
- 442 Wylew rzeki w Korosteniu, Polesie Wołyńskie, f. *K. Kulwieć*,
wł. *P. T. Kr.*
- 443 Brzegi Czarnej Hańczy, f. *K. Kulwieć*, wł. *P. T. Kr.*
- 444 Brzegi Czarnej Hańczy, f. *K. Kulwieć*, wł. *P. T. Kr.*
- 445 Widok na brzeg skalisty pod Rumszyszkami, Niemen, f.
K. Kulwieć, wł. *P. T. Kr.*
- 446 Niemen, pt. Wileński, Litwa, f. *K. Kulwieć*, wł. *P. T. Kr.*
- 447 Kościół, Punie nad jarem Nadniemeńskim, f. *K. Kulwieć*,
wł. *P. T. Kr.*
- 448 Punie, pt. Trocki, f. *Starewicz*, wł. *P. T. Kr.*
- 449 Skalisty brzeg Dniestru, pod Rumszyszkami, f. *K. Kulwieć*,
wł. *P. T. Kr.*
- 450 Winiarska góra, Korczyn, f. *Adam Badzian*, wł. *P. T. Kr.*
- 451 Parów nad Wisłą w Szpetalu Dolnym, pt. Lipnowski, wł.
Oddział Kujawski P. T. Kr.
- 452 Wychodnie uwarstwionego piaskowca, w Bodzentynie nad
Psarką, f. *M. Wisznicki*, wł. *P. T. Kr.*
- 453 Pod Wyszogrodem, wł. i f. *Stanisław Maciejowski.*
- 454 Brzeg Wisły, pod Wyszogrodem, wł. i f. *Dr. Leon Brenneisen.*
- 455 Wąwóz „Centurya”, pod Zawierciem, f. *J. Niekrasz*,
wł. *P. T. Kr.*
- 456 Widok Kasperowicz, nad Seretem, wł. *Dr. Walery Łoziński.*
- 457 Jar rzeki Dupy, między Berdykowcami a Kasperowcami
wł. *Dr. Walery Łoziński.*
- 458 Z wycieczki do Złotego Potoku, f. *Bujnik*, wł. *P. T. Kr.*
- 459 Wodospad Prutu „Sereboj”, na ławicach piaskowca jamneń-
skiego w Jaremczu, wł. *Dr. Walery Łoziński.*
- 460 Boczny jar Seretu, w Lesiecznikach, wł. *Dr. Walery Łoziński.*
- 461 Trawertyn na lewym stoku jaru Dniestru, między Zaleszczy-
kami a Pieczarną, wł. *Dr. Walery Łoziński.*

- 462 Rzeka Teterów, okolice Żytomierza, wł. *P. T. Kr.*
- 463 Przełom Teterewa, koło Żytomierza, wł. *Dr. Walery Łoziński.*
- 464 Ścianki, Halileja, wł. *Stanisław Sokółowski.*
- 465 Dniestr pod Zaleszczykami, wł. *prof. Eugeniusz Romer.*
- 466 Dniestr pod Zaleszczykami, wł. *prof. Eugeniusz Romer.*
- 467 Brzeg Dniestru, pod Bakotą, f. *K. Kulwieć*, wł. *P. T. Kr.*
- 468 Drogi lessowe, w Sandomierskiem, wł. *Dr. Walery Łoziński.*
- 469 Wodospad „Szeroki” w dolinie Bętkowskiej, Ojców, f. *K. Kulwieć*, wł. *P. T. Kr.*
- 470 Wodospad na drodze między Jamną a Mikuliczynem, wł. *prof. Eugeniusz Romer.*
- 471 Wodospad na Smotryczu, wł. *prof. Eugeniusz Romer.*
- 472 Wodospad „Hurkało”, koło Synowodzka, wł. *Dr. Walery Łoziński.*
- 473 Skąły gipsowe, w Olejowej Karólówce, wł. *Dr. Walery Łoziński.*
- 474 Żebra erozyjne, na lewym stoku jaru Seretu między Kasperowcami a Szczytowcami, wł. *Dr. Walery Łoziński.*
- 475 Przełom Irszy, koło Ryzan, wł. *Dr. Walery Łoziński.*
- 476 Grota, pod Ladawą, f. *K. Kulwieć*, wł. *P. T. Kr.*
- 477 Złoty Potok, f. *W. Grotkowski*, wł. *Pol. T-wo Mił. Fotografii.*
- 478 Grota, Złoty Potok, f. *J. Niekrasz*, wł. *P. T. Kr.*
- 479 Grota Łokietka, Ojców, f. *Adam Badzian*, wł. *P. T. Kr.*
- 480 Zentkowice, okolice Zawiercia, wł. *Oddział w Zagłębiu P. T. Kr.*
- 481 Pokład węgla kamiennego, odkrywka „Paryż” w Dąbrowie, wł. *Oddział w Zagłębiu P. T. Kr.*
- 482 Wejścia do chodników, odkrywka „Paryż” w Dąbrowie, wł. *Oddział w Zagłębiu P. T. Kr.*
- 483 Kopalnia kamienia wapiennego „Chęciny”, f. *A. Badzian*, wł. *P. T. Kr.*
- 484 Widok na Bolesław od strony kopalni, f. *A. Badzian*, wł. *P. T. Kr.*
- 485 Łomy wapienne pod Górnem, Łysogóry, f. *M. Wisznicki*, wł. *P. T. Kr.*
- 486 Jar pod Zawierciem, Centurya, wł. *Oddział w Zagłębiu P. T. Kr.*
- 487 Wąwóz w piasku, w Brzuchowicach koło Lwowa. wł. *Stanisław Sokółowski.*

- 488 Roboty odkrywkowe na kopalni węgla kamiennego „Cieszkowskiej“ w Dąbrowie od północo-wschodu, wł. *Pol. T-wo Mil. Fot.*
- 489 Roboty odkrywkowe na kopalni węgla kamiennego „Cieszkowskiej“ w Dąbrowie od wschodu, wł. *Pol. T-wo Mil. Fot.*
- 490 Roboty odkrywkowe na kopalni węgla kamiennego „Cieszkowskiej“ w Dąbrowie, od strony zachodniej, wł. *Pol. Tow. Mil. Fot.*
- 491 Wejście do kopalni węgla kamiennego „Ksawery“, pod Będzinem, wł. *Pol. Tow. Mil. Fot.*
- 492 Przekop opodal ul. Sukowkiej, Kielce, wł. *Oddział Kielecki, P. T. Kr.*
- 493 Góra Wietrznia z kopalnią wapienia (ściana południowa) Kielce, wł. *Oddział Kielecki P. T. Kr.*
- 494 Warstwy geologiczne na górze Kadzielni, pod Kielcami, wł. *Oddział Kielecki P. T. Kr.*
- 495 Łom labradorytu w Horbulowie, wł. *Dr. Walery Łoziński.*
- 496 Łomy kamienia, Rzeka na Ślązku, wł. *Dr. Walery Łoziński.*
- 497 Piaski, Niebo o skie, f. *K. Kulwieć*, wł. *P. T. Kr.*
- 498 Piaski Nieborowskie (Łowickie), f. *K. Kulwieć*, wł. *P. T. Kr.*
- 499 Piaski Nieborowskie (Łowickie), f. *K. Kulwieć*, wł. *P. T. Kr.*
- 500 Piaski Nieborowskie (Łowickie), f. *K. Kulwieć*, wł. *P. T. K.*
- 501 Piaski, Nieborowskie, f. *K. Kulwieć*, wł. *P. T. Kr.*
- 502 Jezioro Kromszewickie, Kujawy, f. *J. Niekrasz*, wł. *P. T. Kr.*
- 503 Wydma, w Wałswinie, wł. *Stanisław Sokółowski.*
- 504 Krajobraz nizinny, koło Jaworowa, wł. *Dr. Walery Łoziński.*
- 505 Jezioro i piaski, koło Jaworowa, wł. *Dr. Walery Łoziński.*
- 506 Wydma, koło Nizka nad Zyzogą, wł. *Dr. Walery Łoziński.*
- 507 Wydma, w Parchaczu, wł. *Stanisław Sokółowski.*
- 508 Krajobraz niżowy, kolo Lubaczowa, wł. *Dr. Walery Łoziński*

Wśród utworów lodowcowych.

- 509 Jezioro Płociczno (jeziora Wigierskie), f. *L. Ostaszewski*, wł. *P. T. Kr.*
- 510 Widok „Pilkalni” pod Ginutanami, pt. Święciański, gò. Wileńska, f. *K. Kulwieć*, wł. *P. T. Kr.*
- 511 Kolonia „Młynek”, okolice Suwałk, wł. i f. *Czesław Pawłowski.*

- 512 Wzgórza i jeziora koło Okuniowca, okolice Suwałk, wł. i f. *Czesław Pawłowski*
- 513 Z okolic Suwałk, f. *Starewicz*, wł. *P. T. Kr.*
- 514 Olbrzymi kamień granitowy na starem cmentarzysku „napoleońskim” w lesie Preńskim, gb. Suwalska, f. *K. Kulwieć*, wł. *P. T. Kr.*
- 515 Kamienie w lesie w Emilczynie, Polesie Wołyńskie, f. *M. Wisznicki*, wł. *P. T. Kr.*
- 516 Niemen, pod Prenami, f. *K. Kulwieć*, wł. *P. T. Kr.*
- 517 Głazy granitowe wygładzone przez lodowiec, wieś Szemetyca, Polesie wołyńskie, f. *M. Wisznicki*, wł. *P. T. Kr.*
- 518 Kamień filaretów, pt. Nowogródzki, f. *K. Kulwieć*, wł. *P. T. K.*
- 519 Z Polesia Wołyńskiego, f. *K. Kulwieć*, wł. *P. T. Kr.*

Pojedyncze okazy naszych drzew.

- 520 Dąb, wieś Płauciszki, pt. Święciański, f. *K. Kulwieć*, wł. *P. T. Kr.*
- 521 Buk, Skała, Podole, wł. *Stanisław Sokółowski.*
- 522 Krajobraz poleski nad jeziorem Zawiszczce, gb. Mińska, f. *K. Kulwieć*, wł. *P. T. Kr.*
- 523 Jawor, Kopczyńce, Podole, wł. *Stanisław Sokółowski.*
- 524 Wierzba biała, Poturzyca, wł. *Stanisław Sokółowski.*
- 525 Jesion, Zakopane, wł. *Stanisław Sokółowski.*
- 526 Osika, Zakopane, wł. *Stanisław Sokółowski.*
- 527 Grusze polne, w Poturzycy, wł. *Stanisław Sokółowski.*
- 528 Brzoza, niż zachodni piaszczysty, w Przyborowie koło Dębicy, f. *Małaczyński*, wł. *Stanisław Sokółowski.*
- 529 Topola biała w parku, w Zawałowie na Podolu, f. *Małaczyński*, wł. *Stanisław Sokółowski.*
- 530 Dąb z rozwiniętym na poły ulistnieniem, w Przyborowie koło Dębicy, f. *Małaczyński*, wł. *Stanisław Sokółowski.*
- 531 Dąb piramidalny w parku zamkowym, Zawałów na Podolu, f. *Małaczyński*, wł. *Stanisław Sokółowski.*
- 532 Olsza, Jaworów, Niż Galicyjski, wł. *Stanisław Sokółowski.*
- 533 Sosny na piaskach lotnych, Jaworów, wł. *Stanisław Sokółowski.*
- 534 Sosna, na Kopytowcu, wł. *Stanisław Sokółowski.*
- 535 Świerk, Gubałówka, Zakopane, wł. *Stanisław Sokółowski.*

- 536 Świerki, „Sucha woda”, Tatry, wł. *Stanisław Sokołowski*.
- 537 Lipa rozłożysta, przy szkole w Starej Wsi, f. *K. Kulwieć*, wł. *P. T. Kr.*
- 538 Barcie pod Podłubami, Polesie Wołyńskie, f. *K. Kulwieć*, wł. *P. T. Kr.*
- 539 Świerk, „Sucha woda”, Tatry, wł. *Stanisław Sokołowski*.
- 540 Lipa, Zakopane, wł. *Stanisław Sokołowski*.
- 541 Grusze polne (Lubelskie), f. *M. Wisznicki*, wł. *P. T. Kr.*
- 542 Motyw z parku, Jeleniów, pt. opoczyński, f. *M. Wisznicki*, wł. *P. T. Kr.*
- 543 Lipa w parku, w Puławach, f. *K. Kulwieć*, wł. *P. T. Kr.*
- 544 Niezwykły okaz sosny w Drobindze, nad Niemnem pod Prenami, gb. Suwalska, f. *K. Kulwieć*, wł. *P. T. Kr.*
- 545 Świerk, Sarnia Skała, Tatry, wł. *Stanisław Sokołowski*.
- 546 Świerki przez wiatr jednostronnie rozwinięte, Kopa Królowej, Tatry, wł. *Stanisław Sokołowski*.
- 547 Sosny pod Przedborzem, (wpływ wiatru) gb. Radomska, f. *K. Kulwieć*, wł. *P. T. Kr.*
- 548 Bluszcz kwitnący i owocujący, Włocławek, wł. *Oddział Kujawski P. T. K.*
- 549 Jałowiec, w „Jałowcu” pod Lwowem, wł. *Stanisław Sokołowski*.
- 550 Sosny na lotnych piaskach, Jaworów, wł. *Stanisław Sokołowski*.
- 551 Jałowiec, w Kopani pod Krakowem, wł. *Stanisław Sokołowski*.
- 552 Jałowiec, Boża Wola, pt. Błoński, gb. Warszawska, wł. i f. *Stanisław Maciejowski*.
- 553 Świerk kandelabrowy, Syługudyszki pt. Święciański, f. *M. Wisznicki*, wł. *P. T. Kr.*
- 554 Potwornie rozrośnięta lipa, Polesie Wołyńskie, f. *M. Wisznicki*, wł. *P. T. Kr.*
- 555 Bluszcz owocujący i kwitnący na cmentarzu. Włocławek, wł. *Oddział Kujawski P. T. Kr.*
- 556 Modrzewie w Czermnie, gb. Radomska, f. *K. Kulwieć*, wł. *P. T. Kr.*
- 557 Dąb zrośnięty z lipą, Szemetyca, Polesie Wołyńskie, f. *K. Kulwieć*, wł. *P. T. Kr.*

- 558 Dąb zrosnięty z lipą w Szemetycy, Polesie Wołyńskie, f. K. Kulwieć, wł. P. T. Kr.

Zbiorowiska roślinne.

- 559 Zielony staw, Złoty Potok, f. L. Karasiński, wł. P. T. Mił. *Fotografii.*
- 560 Szeszupa, pt. Kalwaryjski, f. Starewicz, wł. P. T. Kr.
- 561 Rzeka Łydynia, okolice Ciechanowa, wł. i f. Stanisław Maciejowski.
- 562 Stawy do hodowli pstrągów, Złoty Potok, f. J. Niekrasz, wł. P. T. Kr.
- 563 Okiść nad stawem, Aleksandrówka, gb. Warszawska, wł. i f. Stanisława Kosińska.
- 564 W brzozowym lesie. Olesin wielki gb. Warszawska wł. i f. Stanisława Kosińska.
- 565 Dwór w Żukowie, pt. Sochaczewski gb. Warszawska, wł. i f. Stanisław Maciejowski.
- 566 Kirsna, gb. Suwalska, f. Starewicz, wł. P. T. Kr.
- 567 Papiernia pod Prenami (Suwalskie), f. K. Kulwieć, wł. P. T. Kr.
- 568 Upust do młyna, Komorów, pod Pruszkowem, wł. i f. Wacław Kwiatkowski.
- 569 Świerk, górna granica, Tatry, wł. Stanisław Sokółowski.
- 570 Kosodrzewina, Sarnia Skała, Tatry, wł. Stanisław Sokółowski.
- 571 Grupa skalna „Jastrzębiec”, Podlesice, f. J. Niekrasz, wł. P. T. Kr.
- 572 Wzgórza olsztyńskie, Olsztyn, wł. Oddział w Zagłębiu P. T. K.
- 573 Aleja akacyowa 60-let. Niż zachodni, w Przyborowie, koło Dębicy, f. Małaczyński, wł. Stanisław Sokółowski.
- 574 Ostatnie buki na Podolu, Miodobory, Pustołówka, Galicya, wł. Stanisław Sokółowski.
- 575 Łapigrosz, pod Warszawą, f. F. Liszewski, wł. P. T. Kr.
- 576 Pole pod lasem, wieś Komorów pod Pruszkowem, wł. i f. Wacław Kwiatkowski.
- 577 Żyto na pokosach pod lasem, Komorów, wł. i f. Wacław Kwiatkowski.
- 578 Skomorochoy (Sokalskie), wł. Stanisław Sokółowski.
- 579 Torfowiska nad jeziorem Wikaryjskiem, pod Włocławkiem, wł. Oddział Kujawski P. T. Kr.

- 580 Sosny na piaskach lotnych Jaworów, wł. *Stanisław Sokolowski*.
- 581 Zbocza góry okryte kosodrzewiną, Sarnia Skała, Tatry, wł. *Stanisław Sokolowski*.
- 582 Źródło Zygmunta, Złoty Potok, f. *J. Niekrasz*, wł. *P. T. Kr.*
- 583 Zbiorowisko czernic w dolinie Kasprowej, wł. i f. *J. Lande*.
- 584 Z Polesia Wołyńskiego, f. *K. Kulwieć*, wł. *T. Kr.*
- 585 Zarośla różanecznika żółtego, Emilczyn, Polesie Wołyńskie, f. *M. Wisznicki*, wł. *P. T. Kr.*
- 586 Roztopy wiosenne, Srebrna Góra, pt. Warszawski, f. *F. Liszewski*, wł. *P. T. Kr.*
- 587 Struga i lasek, Dąbrówka Grzybowska pod Jabłonną, f. *F. Liszewski*, wł. *P. T. Kr.*
- 588 Fragment z parku w Brzezinach, pt. Warszawski, f. *Feliks Liszewski*, wł. *P. T. Kr.*
- 589 Sosny pod Przedborzem, przy szosie z Noworadomska, f. *K. Kulwieć* wł. *P. T. Kr.*
- 590 Mniszek dmuchawiec, Aleksandrówka, gb. Warszawska, wł. i f. *Stanisława Kosińska*.
- 591 Zbiorowisko gorycza górskiego, Skierniewice, wł. i f. *R. Cholewiński*.
- 592 Zbiorowisko podbiału lepieźnika, Małkinia, wł. i f. *R. Cholewiński*.
- 593 Zbiorowisko orlicy zgasiewki w lesie sosnowym, Skierniewice, wł. i f. *R. Cholewiński*.
- 594 Zbiorowisko rzepienia, Kazimierz, wł. i f. *R. Cholewiński*.
- 595 Zbiorowisko ostu popłochu. Kazimierz, wł. i f. *R. Cholewiński*.
- 596 Zbiorowisko szczeci leśnej, Bochothnica, wł. i f. *R. Cholewiński*.
- 597 Las jodłowy, Łysogóry, gb. Kielecka, f. i wł. *R. Cholewiński*.
- 598 Zbiorowisko skrzypu leśnego, Łysica, wł. i f. *R. Cholewiński*.
- 599 Zbiorowisko paproci ciernistej, Łysica, wł. i f. *R. Cholewiński*.
- 600 Zbiorowisko szczawiku i majownika, Łysica, wł. i f. *R. Cholewiński*.

- 601 Zbiorowisko paprotki pospolitej, Ś-ty Krzyż, wł. i f. *R. Cholewiński*.
602 Na porębie cisowej, Przybyszów, wł. i f. *R. Cholewiński*.

Nasze lasy.

- 603 Limby: Niewcyrka, pod Krywaniem, Tatry, wł. *Stanisław Sokółowski*.
604 Świerki w górnej granicy, Grzybowiec, Tatry, wł. *Stanisław Sokółowski*.
605 Dębina, w Halilei Bilczeckiej, Podole, wł. *Stanisław Sokółowski*.
606 Sosny pochylone przez wiatr, Radwańce, wł. *Stanisław Sokółowski*.
607 Świerki, Tatry (górną granicą), wł. *Stanisław Sokółowski*.
608 Ściana lasu świerkowego, Zakopane, wł. *Stanisław Sokółowski*.
609 Sosny, las rządowy pod Kijowem, wł. *Stanisław Sokółowski*.
610 Sosny na zrębie „Wylisie”, wł. *Stanisław Sokółowski*.
611 Las modrzewiowy, Łysogóry, pt. Kielecki, f. *M. Wisznicki*,
wł. *P. T. Kr.*
612 Jodły Łysogórskie, pt. Kielecki, f. *S. Thugutt*, wł. *P. T. K.*
613 Las brzozy w Milanówku, wł. i f. *L. Ostaszewski*.
614 Z Polesia, f. i wł. *H. hr. Pustowski*.
615 Z Polesia, wł. i f. *H. hr. Pustowski*.
616 Z Pińszczyzny, wł. i f. *H. hr. Pustowski*.
617 Polesie Pińskie, f. *hr. Pustowski*, wł. *P. T. Kr.*
618 Sośnina na torfie „Pustynia”, wł. *Stanisław Sokółowski*.
619 Zwały drzew w starym zamczysku, Puszcza Białowieska,
f. K. Kutwiec, wł. *P. T. Kr.*
620 Bagno poleskie w okolicy Hołyszów, Polesie Wołyńskie,
f. M. Wisznicki, wł. *P. T. Kr.*
621 Okolice Emilczyna, Polesie Wołyńskie, *f. K. Kutwiec*, wł.
P. T. K.
622 Różanecznik pod Emilczynem, Polesie Wołyńskie, *f. R. Kutwiec*,
wł. *P. T. Kr.*
623 Dąbrowa Wołyńska (z gniazdami czapli siwej), Polesie Wo-
łyńskie, *f. M. Wisznicki*, wł. *P. T. Kr.*

- 624 Dąbrowa w Hamerni, Polesie Wołyńskie, f. *K. Kulwieć*, wł. *P. T. Kr.*
- 625 Puszcza na szczytach pasma Łysogórskiego, Łysogóry, f. *M. Wisznicki*, wł. *P. T. Kr.*
- 626 Buczyna 80 let. przeredzona, Żupań, Winniki, wł. *Stanisław Sokołowski*.
- 627 Gniazdo bobrów w Emilczynie, Polesie Wołyńskie, f. *K. Kulwieć*, wł. *P. T. Kr.*
- 628 Ścieżynka w brzezynie Helenowskiej, Komorów pod Pruszkowem, wł. i f. *Wacław Kwiatkowski*.
- 629 Brzozy i muchary, wł. i f. *Stanisław Maciejowski*.

Wpływ na roślinność wiatru i wody.

- 630 Pole na stacyi botaniczno-doświadczalnej na Porzyżewskiej, Czarnohora, wł. prof. *Eugeniusz Romer*.
- 631 Sosny pod Przedborzem, gb. Radomska, f. *K. Kulwieć*, wł. *P. T. Kr.*
- 632 Sosna na piasku lotnym uszkodzona przez bydło, Jaworów, wł. *Stanisław Sokołowski*.
- 633 Puszcza jodłowa w Baranowcach, koło Nowego Sącza, wł. *Stanisław Sokołowski*.
- 634 Olsza czarna, Izbica nad Bugiem, wł. *Stanisław Sokołowski*.
- 635 Sosna wywalona przez wiatr, Radwańce, wł. *Stanisław Sokołowski*.
- 636 Puszcza Łysogórska, gb. Kielecka, f. *M. Wisznicki*, wł. *P. T. Kr.*
- 637 Świerki, Dolina Ciemnosmreczyńska, Tatry, wł. *Stanisław Sokołowski*.
- 638 Drzewa olszowe, zgryzione przez bobry, Emilczyn, Polesie Wołyńskie, f. *K. Kulwieć*, wł. *P. T. Kr.*
- 639 Widok z parku, Włóki pt. i gb. Płocka, wł. i f. *Stanisław Maciejowski*.
- 640 Szkody wyrządzone przez cyklon w lipcu 1911 roku, Radwańce, wł. *Stanisław Sokołowski*.
- 641 Dąb wywalony przez wiatr, Radwańce, wł. *Stanisław Sokołowski*.
- 642 Obraz zniszczenia w lesie przez lawinę, Dolina Kościeliska, Tatry, wł. *Stanisław Sokołowski*.

- 643 Obraz zniszczenia, dokonanego przez cyklon, Radwańce, wł. *Stanisław Sokołowski*.
644 Z Polesia Wołyńskiego, f. *K. Kulwieć*, wł. *P. T. Kr.*

Roślinność, zarastająca jeziora, rzeki, stawy i bagna.

- 645 Jezioro Kromszewickie, brzeg zachodni (Kujawy), f. *J. Niekrasz*, wł. *P. T. Kr.*
646 Jezioro Kromszewickie od północy, f. *J. Niekrasz*, wł. *P. T. Kr.*
647 Jezioro Chodeckie, część „Głębozeczek,” f. *J. Niekrasz*, wł. *P. T. Kr.*
648 Jezioro Zawiszczce, Polesie Pińskie, f. *K. Kulwieć*, wł. *P. T. Kr.*
649 Utrata pod parkiem, Żelazowa Wola, f. *F. Greim*, wł. *P. T. Kr.*
650 Jezioro Wikaryjskie, pod Włocławkiem, wł. *Oddział Kujawski P. T. Kr.*
651 Jezioro Wikaryjskie, pod Włocławkiem, wł. *Oddział Kujawski P. T. Kr.*
652 Kanał między jeziorami, okolice Suwałk, wł. i f. *Czesław Pawłowski*.
653 Jezioro Białe i widok na wieś Zabiele, pt. *Dziśnieński*, wł. i f. *Henryk Wińcza*.
654 Jezioro Czerele, gb. Suwalska, f. *K. Kulwieć*, wł. *P. T. K.*
655 Limba, Niewcyrka pod Krywaniem, Tatry, wł. *Stanisław Sokołowski*.
656 Jezioro Zameczkowskie, Kujawy, f. *J. Niekrasz*, wł. *P. T. Kr.*
657 Staw Komorowski od strony Pęcic, Komorów pod Pruszkowem, wł. i f. *Wacław Kwiatkowski*.
658 Widok na Galicyę z Winiar, f. *A. Badzian*, wł. *P. T. Kr.*
659 Staw w Wierbce, pod Pilicą, f. *J. Niekrasz*, wł. *P. T. Kr.*
660 Jezioro Wikaryjskie, pod Włocławkiem, wł. *Oddział Kujawski P. T. Kr.*
661 Fragment z jeziora Chodeckiego, f. *L. Ostaszewski*, wł. *P. T. Kr.*
662 Błota na Strychance (Galicya), wł. *Stanisław Sokołowski*.

- 663 Brzegi jeziora Czarne, okolice Suwałk, wł. i f. *Czesław Pawłowski*.
- 664 Jezioro w lesie Wartelskim, pt. Kalwaryjski, gb. Suwalska, wł. i f. *Stanisław Hahn*.
- 665 Przesmyk łączący jeziora Chodeckie, f. *L. Ostaszewski*, wł. *P. T. Kr.*
- 666 Kaczeńce nad wodą, Aleksandrówka gb. Warszawska, wł. i f. *Stanisława Kosińska*.
- 667 Las na brzegach Czarnej Hańczy, f. *K. Kulwieć*, wł. *P. T. Kr.*
- 668 Gniazdo bobrów, Emilczyn, Polesie Wołyńskie, f. *K. Kulwieć*, wł. *P. T. Kr.*
- 669 Zielon staw, Złoty potok, f. *L. Karasiński*, wł. *Polskie T-wo Miłośników Fotografii*.
- 670 Staw, Arkadja, (Łowickie), wł. *Oddz. Łódzkiego P. T. Kr.*, f. *W. Borowski*.
- 671 Staw w lasach Chojnowskich, Dobra wilanowska pod Warszawą, wł. i f. *Dr. Leon Brenneisen*.
- 672 Z nad Niewiaży (Kowieńskie), f. *Starewicz*, wł. *P. T. Kr.*
- 673 Rzeka Żerew pod Rudnią, pt. Owrucki (Wołyń), f. *M. Wisznicki*, wł. *P. T. Kr.*
- 674 Stawy, Złoty Potok, f. *L. Karasiński*, wł. *P. Tolskie T-wo Miłośników Fotografii*.
- 675 Brzeg jeziora Peternów, pt. Dziśnieński, wł. i f. *Henryk Wińcza*.
- 676 Krajobraz poleski, Emilczyn, Polesie Wołyńskie, f. *M. Wisznicki*, wł. *P. T. Kr.*
- 677 Staw pod Emilczynem, Polesie Wołyńskie, f. *K. Kulwieć*, wł. *P. T. Kr. Wsie i zagrody*.

Wsie i zagrody:

- 678 W Merecku, pt. Dziśnieński, wł. i f. *Henryk Wińcza*.
- 679 Mróz, Peternów, pt. Dziśnieński, wł. i f. *Henryk Wińcza*.
- 680 Wieś Gadociszki, pt. Święciański, wł. i f. *Henryk Wińcza*.
- 681 Peternów—Litwa, wł. i f. *Henryk Wińcza*.
- 682 Chała pod Aleksandrowem, gb. Warszawska, wł. i f. *Konrad Kulesza*.
- 683 Stary Dwór w Mrodze Dolnej, pt. Brzeziński, gb. *Piotrkowska*, wł. i f. *Stanisław Maciejowski*.

- 684 Ogród i stóg, wieś Komorów pod Pruszkowem, wł. i f. *Wacław Kwiatkowski*.
 685 Stary młyn z okolic Końskich, wł. *Oddział Łódzki P. T. Kr.*
 686 Wieś Szydłówek, gb. Kielecka, wł. *Oddział Kielecki P. T. Kr.*
 687 „Stała chatynka pod ciemnym borem” wł. i f. *Jan Bułhak..*
 688 Chata wiejska z Poznańskiego, wł. i f. *Wacław Kossowski*
 689 Wieś litewska, wł. i f. *Dr. L. Brenneisen*.
 689a Chata ukraińska (Boryspol) wł. *dr. M. Stępowski*, (Kraków).
 689a Wieś krystynówka (Wołyń) wł. *dr. MStępowski*, (Kraków).
 690 Przeploty, pt. Dziśnieński, Litwa, wł. i f. *Henryk Wińcza*.
 691 Chata za wsią, Kaliskie, wł. i f. *Dr. Zygmunt Grudziński*.
 692 Wieś, Łowickie, wł. *P. T. Kr.*
 693 Czarne topole kolo chaty w Sielcu, wł. *Stanisław Sokółowski*.
 694 Wieś po pożarze, Kurów, wł. *Oddział Kaliski P. T. Kr.*
 695 Chata Łowicka, wł. *P. T. Kr.*
 696 Zima, Mroga Dolna, pt. Brzeziński, gb. Piotrkowska, wł. i f. *Stanisław Maciejowski*.
 697 Zima w Mrodze Dolnej. gb. Piotrkowska wł. i f. *Stanisław Maciejowski*.
 698 Wieś Wyganów, pt. Jędrzejowski, gb. Kielecka, wł. i f. *Z. Rychter*.
 699 Wieś Szczekociny, f. *Adam Badzian*, wł. *P. T. Kr.*
 700 Pasięka we wsi Serby (Wołyń), f. *K. Kulwieć*, wł. *P. T. Kr.*
 701 Rynek w Raciążku, gb. Warszawska, wł. i f. *Konrad Kulesza*.
 702 Bociany, wieś Sucha, w Siedleckiem, wł. i f. *Henryk Wińcza*.
 703 Widok z Rytwian na zamek, f. *Adam Badzian*, wł. *P. T. Kr.*
 704 Wieś litewska (Święciańskie), f. *K. Kulwieć*, wł. *P. T. Kr.*
 705 Ze wsi Książniczek pod Krakowem, wł. i f. *Strumillo*.
 706 Ze wsi Książniczek pod Krakowem, wł. i f. *Strumillo*.

Dwory, zamki i pałace.

- 707 Widok ogólny Tarnoskały, pt. Stopnicki, gb. Kielecka, wł. *Oddział Kielecki P. T. K.*
 708 Dom mieszkalny hr. Stefana Jundziłła, Hrudopol, pt. Słonimski, gb. Grodzieńska, wł. *Polska Sztuka Stosowana*.
 709 Dwór w Łanietach, pt. Gostyński, gb. Warszawska, wł. i f. *Stanisław Maciejowski*.
 710 Dwór w Nadołkach, pt. i gb. Płocka, wł. i f. *Stanisław Maciejowski*.

- 711 Dwór w Chlewiskach pod Brozskowem, wł. i f. *Stanisław Maciejowski*.
- 712 Dwór w Grzegorzewicach, pt. błoński, gb. Warszawska, łw. i f. *Stanisław Maciejowski*.
- 713 Dwór w Łubienicy, pt. Pułtuski, wł. i f. *Stanisław Maciejowski*.
- 714 Dwór w Bielicach, pt. Kutnowski, gb. Warszawska, wł. i f. *Stanisław Maciejowski*.
- 715 Dwór w Baruchowie, pt. Włocławski, gb. Warszawska, wł. i f. *Stanisław Maciejowski*.
- 716 Dwór w Gałaszewie, pt. Błoński, gb. Warszawska, wł. i f. *Stanisław Maciejowski*.
- 717 Widok dworu w Winiarach, pt. Grójecki, gb. Warszawska, wł. i f. *Stanisław Maciejowski*.
- 718 Dwór w Długiej Kościelnej, pt. Nowomiński, gb. Warszawska, wł. i f. *Stanisław Maciejowski*.
- 719 Oranżerya, w Krośniewicach, pt. Kutnowski, gb. Warsz., wł. i f. *Stanisław Maciejowski*.
- 720 Pałac w Giżycach od strony parku, pt. Sochaczewski, gb. Warszawska, wł. i f. *Stanisław Maciejowski*.
- 721 Dwór w Skotnikach, pt. Sochaczewski, gb. Warszawska, wł. i f. *Stanisław Maciejowski*.
- 722 Dwór w Goślubiu, pt. Łęczycki, gb. Kaliska, wł. i f. *Stanisław Maciejowski*.
- 723 Dwór w Brzozowie, pt. Sochaczewski, gb. Warszawska, wł. i f. *Stanisław Maciejowski*.
- 724 Pałac w Krośniewicach, pt. Kutnowski, gb. Warszawska, wł. i f. *Stanisław Maciejowski*.
- 725 Dwór w Strobowie, pt. Skierniewicki, gb. Warszawska, wł. i f. *Stanisław Maciejowski*.
- 726 Dwór we Włókach, pt. i gb. Płocka, wł. i f. *Stanisław Maciejowski*.
- 727 Dwór w Będkowie, pt. Ciechanowski, gb. Płocka, wł. i f. *St. Maciejowski*.
- 728 Zamek w Książu, gb. Kielecka, f. *A. Badzian*, wł. *P. T. Kr.*
- 729 Front pałacu w Rytwianach, f. *A. Badzian*, wł. *P. T. Kr.*
- 730 Front pałacu w Szczekocinach, f. *A. Badzian*, wł. *P. T. Kr.*
- 731 Natolin, pod Warszawą, f. *K. Kulwiec*, wł. *P. T. Kr.*

- 732 Zamek w Baranowie, wł. *T-wo Ochrony Piękności Kraju.*
 733 Pałac w Szczekocinach, f. *Adam Badzian*, wł. *P. T. Kr.*
 734 Dwór w Czarnożyłach, wł. *Oddział Kaliski P. T. K.*
 735 Ogólny widok zamku w Pilicy, f. *M. Wisznicki*, wł. *P. T. Kr.*
 736 Pałac w Nieborowie, (Łowickie), wł. *Oddz. Łódzkiego P. T. Kr.,*
 f. *M. Borowski.*
 737 Kowale Pańskie, pt. Turecki, gb. Kaliska, wł. *T-wo Ochrony*
Piękności Kraju.
 738 Dwór hr. Stadnickich, Stara Sieniawa, wł. *Polska Sztuka*
Stosowana.
 739 Dwór w Dębnikach, pt. Radzymiński, wł. *Polska Sztuka*
Stosowana.
 740 Pałac ks. Lubomirskiego, Charzewice pod Rozwadowem,
 wł. *Polska Sztuka Stosowana.*

Z ogrodów i parków.

- 741 Widok z parku w Winiarach na rzekę Pilicę, pt. Grójecki,
 gb. Warszawska, wł. i f. *Stanisław Maciejowski.*
 742 Motyw zimowy, Łazienki—Warszawa, wł. i f. *Wacław Kos-*
sowski.
 743 Motyw zimowy, Park Ujazdowski—Warszawa, wł. i f. *Wa-*
claw Kossowski.
 744 Motyw zimowy, Belweder—Warszawa, wł. i f. *Wacław*
Kossowski.
 745 Motyw zimowy, Park Ujazdowski — Warszawa, wł. i f.
Wacław Kossowski.
 746 Motyw zimowy, Łazienki—Warszawa, wł. i f. *Wacław Kos-*
sowski.
 747 Widok z okolic Skolimowa, pod Warszawą, wł. i f. *Wacław*
Kossowski.
 748 Motyw zimowy, Łazienki—Warszawa, wł. i f. *Wacław Kos-*
sowski.
 749 Motyw zimowy, Łazienki—Warszawa, wł. i f. *Wacław Kos-*
sowski.
 750 Motyw zimowy, Łazienki—Warszawa, wł. i f. *Wacław Kos-*
sowski.
 751 Motyw zimowy, Łazienki—Warszawa, wł. i f. *Wacław Kos-*
sowski.

- 752 Ogród zimą, Aleksandrówka, gb. Warszawska, wł. i f. *Stanisława Kosińska*.
- 753 Park w Szczekocinach, f. *Adam Badzian*, wł. *P. T. Kr.*
- 754 Ogród Staszica, Kielce, f. *Adam Badzian*, wł. *P. T. Kr.*
- 755 Park w Szczekocinach, f. *Adam Badzian*, wł. *P. T. Kr.*
- 756 Park w Sichowie, f. *Adam Badzian*, wł. *P. T. Kr.*
- 757 Park w Sichowie, f. *Adam Badzian*, wł. *P. T. Kr.*
- 758 Studnia artezyjska w parku, Złoty Potok, f. *L. Karasiński*, wł. *Polskie T-wo Miłośników Fotografii*.
- 759 Aleja wierzbowa nad brzegiem rzeki, okolice Serocka, wł. i f. *Z. A. Szaniawski*.
- 760 Park w Busku, f. *A. Badzian*, wł. *P. T. Kr.*
- 761 Widok na park i jezioro Bożymskie, w Bożymiu pod Włocławkiem, wł. *Oddział Kujawski P. T. Kr.*
- 762 Aleja w parku, Nieborów (Łowickie), wł. *Oddz. Łódzkiego P. T. Kr.*, f. *W. Borowski*.
- 763 Świątynia Dyany, Arkadya (Łowickie), wł. *Oddz. Łódzki P. T. Kr.*, f. *W. Borowski*.
- 764 Zameczek, Arkadya (Łowickie), wł. *Oddz. Łódzki P. T. Kr.*, f. *W. Borowski*.
- 765 Grota, Arkadya (Łowickie), wł. *Oddz. Łódzki P. T. Kr.*, f. *W. Borowski*.
- 766 Mogiła poległych, Krzywosądz, pt. Nieszawski, wł. *Oddział Kujawski P. T. Kr.*
- 767 Dolina Mickiewicza, Kowno, f. *Starewicz*, wł. *P. T. Kr.*
- 768 Cmentarz poległych, Podzamcze pod Maciejowicami, f. *K. Kulwiec*, wł. *P. T. Kr.*
- 769 Widok parku w Winiarach, pt. Grójecki, gb. Warszawska, wł. i f. *Stanisław Maciejowski*.
- 770 Widok parku w Winiarach pt. Grójecki, gb. Warszawska, wł. i f. *Stanisław Maciejowski*.

Świątynie.

- 771 Kościół ewangelicki w Nieszawie, gb. Warszawska, wł. *Oddział Kujawski P. T. Kr.*
- 772 Kościół w Raciążku pod Ciechocinkiem, wł. *Oddział Kujawski P. T. Kr.*

- 773 Kościół ewangelicki (dawne więzienie Szujskich), Gostynin, wł. *Oddział Kujawski P. T. Kr.*
- 774 Stary kościół w Lubrańcu, wł. *Oddział Kujawski P. T. K.*
- 775 Widok na kościół poddominikański w Brześciu Kujawskim, f. *H. Wińcza*, wł. *Oddział Kujawski P. T. Kr.*
- 776 Synagoga w Dobrzyniu nad Wisłą, wł. *Oddział Kujawski P. T. Kr.*
- 777 Kościoły w Bieczu, wł. *T-wo Ochrony Piękności Kraju.*
- 778 Kościół w Połonnem, Polesie Wołyńskie, f. *M. Wisznicki*, wł. *P. T. Kr.*
- 779 Widok z zamku w Janowcu, f. *K. Kułwiec*, wł. *P. T. Kr.*
- 780 Kościół w Emilczynie, Polesie Wołyńskie, f. *K. Kułwiec*, wł. *P. T. Kr.*
- 781 Klasztor Cystersów w Jędrzejowie, f. *A. Badzian*, wł. *P. T. Kr.*
- 782 Wieś Hrywda, pt. Słonimski, gb. Grodziska, wł. *Polska Sztuka Stosowana.*
- 783 Kościół w Rabce, Podhale, wł. *Polska Sztuka Stosowana.*
- 784 Chojne, pt. Sieradzki, wł. *T-wo Ochrony Piękności Kraju.*
- 785 Kościół w Limanowej (Galicya), wł. *T-wo Ochrony Piękności Kraju.*
- 786 Kościół w Wigrach, okolice Suwałk, wł. i f. *Czesław Pawłowski.*
- 787 Kościół w Limanowej (Galicya), wł. *T-wo Ochrony Piękności Kraju.*
- 788 Brama i baszta dawnej warowni w Żółkwi, wł. *Oddział w Zagłębiu P. T. Kr.*
- 789 Kościół w Gutach (Śląsk Austrijacki), wł. *Polska Sztuka Stosowana.*
- 790 Klasztor Bernardynów w Warcie, wł. *Oddz. Łódzki P. T. K.*, f. *W. Borowski.*
- 791 Kościół farny w Wieluniu, wł. *Oddział Kaliski P. T. Kr.*
- 792 Kościół w Skrzyszowie pod Tarnowem, wł. *Polska Sztuka Stosowana.*
- 793 Kościół w Raciążku, gb. Warszawska, wł. i f. *Konrad Kulesza.*
- 794 Karczówka od strony Słowika, Kielce, f. *Adam Badzian*, wł. *P. T. Kr.*

- 795 Wawel, Kaplica Zygmuntowska, Kraków, wł. *T-wo Ochrony Piękności Kraju*.
- 796 Kościół Maryacki, Kraków, wł. *T-wo Ochrony Piękności Kraju*.
- 797 Katedra na Wawelu, Kraków, wł. *T-wo Ochrony Piękności Kraju*.
- 798 Kościół OO. Dominikanów, Kraków, wł. *T-wo Ochrony Piękności Kraju*.
- 799 Kościół w Rabce, Podhale, wł. *Polska Sztuka Stosowana*.
- 800 Stara cerkiewka w Hołyszach, Polesie Wołyńskie, f. *M. Wisznicki*, wł. *P. T. Kr.*
- 801 Stara bożnica w Lutomiersku, pt. Łaski, gb. Piotrkowska, wł. *Oddział w Zagłębiu P. T. Kr.*

Z miast i miasteczek.

- 802 Halicz, wł. *Dr. A. Czołowski*.
- 803 Ruiny zamku i miasto, Czortków, wł. *Dr. Czołowski*.
- 804 Trembowla, wł. *Dr. A. Czołowski*.
- 805 Stary rynek we Włocławku, f. *H. Wińcza*, wł. *Oddział Kujawski P. T. Kr.*
- 806 Brześć Kujawski nad Zgłowiączką, f. *H. Wińcza*, wł. *Oddział Kujawski P. T. Kr.*
- 807 Rynek, Brześć Kujawski, f. *H. Wińcza*, wł. *Oddział Kujawski P. T. Kr.*
- 808 Tak zwane „Trzy kamienie“ we Włocławku, f. *H. Wińcza*, wł. *Oddział Kujawski P. T. Kr.*
- 809 Widok Miropola od pałacu hr. Czaplickich, f. *M. Wisznicki*, wł. *P. T. Kr.*
- 810 Widok ogólny z góry Kadzielni, Kielce, wł. *Oddział Kielecki P. T. Kr.*
- 811 Dom nad Wisłą (zwalony w 1910 r.), Podgórze, wł. *T-wo Ochrony Piękności Kraju*.
- 812 Jar naddniestrzański koło Mołodawy niżej Chocimia, wł. prof. *Eugeniusz Romer*.
- 813 Widok na Bakotę od kaplicy, Podole, f. *K. Kulwieć*, wł. *P. T. Kr.*
- 814 Widok na Kowno od ujścia Wilii do Niemna, f. *K. Kulwieć*, wł. *P. T. Kr.*

- 815 Ogólny widok Stopnicy, f. *A. Badzian*, wł. *P. T. Kr.*
 816 Widok na Nową Słupię z drogi na Św. Krzyż, Łysogóry, gb. Kielecka, f. *M. Wisznicki*, wł. *P. T. Kr.*
 817 Widok z pod mostu, Włodawa, f. *Prószyński*, wł. *P. T. Kr.*
 818 Ruiny zamku Chęcińskiego i m. Chęciny, f. *S. Morzycki*, wł. ks. *Witold Grzeleński*.
 819 Widok Chęcin z Góry Zamkowej, f. *S. Morzycki*, wł. ks. *Witold Grzeleński*.
 820 Domy w rynku w Szczucinie, pt. Dąbrowski, wł. *Polska Sztuka Stosowana*.
 821 Młyn i karczma nad rzeczką Utratą, Komorów, wł. i f. *Wacław Kwiatkowski*.
 822 Wieś Książ, gb. Kielecka, f. *Adam Badzian*, wł. *P. T. Kr.*

Ruiny zamków, grodziska, kurhany.

- 823 Ruiny zamku w Smoleniu, pt. Olkuski, gb. Kielecka, wł. *Oddział Łódzki P. T. Kr.*
 824 Zwaliska w Ogródzieńcu, f. *I. Męcik*, wł. *J. Bendetson*.
 825 Skała dolomitowa koło Bołęcin pod Krakowem, wł. *Dr. Walery Łoziński*.
 826 Ruiny zamku nad Wisłą, Bobrowniki, gb. Płocka, wł. *Oddział w Zagłębiu P. T. K.*
 827 Trembowla, wł. *Dr. A. Czołowski*.
 828 Ruiny zamku w Buczacz, wł. *Dr. Czołowski*.
 829 Ruiny zamku w Budzanowie, wł. *Dr. Czołowski*.
 830 Brama wjazdowa zamku w Czernelicy, wł. *Dr. Czołowski*.
 831 Dzwonnica w Felstynie, wł. *Dr. Czołowski*.
 832 Resztki zamku w Łaszkach, wł. *Dr. A. Czołowski*.
 833 Toki, wł. *Dr. A. Czołowski*.
 834 Ruiny zamku w Rakowcu, wł. *Dr. A. Czołowski*.
 835 Ruiny zamku w Rakowcu, wł. *Dr. A. Czołowski*.
 836 Ruiny zamku Wiśniowieckich w Tokach, wł. *Dr. A. Czołowski*.
 837 Ruiny zamku w Tokach, wł. *Dr. A. Czołowski*.
 838 Ruiny klasztoru bazylikańskiego w Semenowie, pt. Trembowelski, wł. *Dr. A. Czołowski*.
 839 Siczkowce, wł. *Dr. A. Czołowski*.

- 840 Gołogóry, wł. *Dr. A. Czołowski*.
- 841 Widok ruin zamku w Janowcu, gb. Radomska, wł. i f. *Konrad Kulesza*.
- 842 Zamek Smoleń od strony południowej, gb. Kielecka, f. *Adam Badzian*, wł. *P. T. Kr.*
- 843 Ruiny klasztoru bazylikańskiego w Skicie, wł. *Dr. A. Czołowski*.
- 844 Ruiny zamku w Raciążku, gb. Warszawska, wł. i f. *Konrad Kulesza*.
- 845 Czersk, wł. i f. *Dr. Leon Brenneisen*.
- 846 Mirów, f. *J. Niekrasz*, wł. *P. T. Kr.*
- 847 Zamek w Ojcowie, f. *Adam Badzian*, wł. *P. T. Kr.*
- 848 Ruiny zamku w Bodzentynie, f. *M. Wisznicki*, wł. *P. T. Kr.*
- 849 Ruiny zamku chęcińskiego, f. *S. Morzycki*, wł. *ks. Witold Grzeleński*.
- 850 Ruiny zamku rabsztyńskiego, pt. Olkuski, gb. Kielecka, wł. *Oddział w Zagłębiu [P. T. Kr.*
- 851 Ruiny zamku w Siewierzu, pt. Będziński, gb. Piotrkowska, wł. *Oddział w Zagłębiu P. T. Kr.*
- 852 Widok zamku i fary w Nowogródku, f. *K. Kulwieć*, wł. *P. T. Kr.*
- 853 Ruiny zamku w Czersku, f. *K. Kulwieć*, wł. *P. T. Kr.*
- 854 Ruiny zamku w Smoleniu, f. *M. Wisznicki*, wł. *P. T. Kr.*
- 855 Część dziedzińca i skały na zamczysku, Ogródzieniec, pt. Olkuski, f. *M. Wisznicki*, wł. *P. T. Kr.*
- 856 Ruiny zamku w Chocimiu, f. *K. Kulwieć*, wł. *P. T. Kr.*
- 857 Ruiny zamku w Chocimiu, f. *K. Kulwieć*, wł. *P. T. Kr.*
- 858 Ruiny zamku w Ogródzieńcu, pt. Olkuski, f. *M. Wisznicki*, wł. *P. T. Kr.*
- 859 Ruiny zamku w Pniowie, wł. *Dr. A. Czołowski*.
- 860, Ruiny zamku w Pniowie, wł. *Dr. A. Czołowski*.
- 861 Ruiny zamku w Pniowie, wł. *Dr. A. Czołowski*.
- 862 Ruiny zamku w Pniowie, wł. *Dr. A. Czołowski*.
- 863 Ruiny klasztoru w Skicie, wł. *Dr. A. Czołowski*.
- 864 Brama zamkowa w Zbarażu, wł. *Dr. A. Czołowski*.
- 865 Ruiny klasztoru w Skicie, wł. *Dr. A. Czołowski*.
- 866 Ruiny zamku biskupów kujawskich w Raciążku pod Cieclocinkiem, wł. *Oddział Kujawski P. T. Kr.*

- 867 Pilkalnia, pt. Wilkomierski, Litwa, f. *M. Wisznicki*, wł. *P. T. Kr.*
 868 Grodzisko nad Słuczą pod Zwiahlem, Wołyń, f. *K. Kulwieć*, wł. *P. T. Kr.*
 869 Grodzisko pod Tykocinem, f. *M. Wisznicki*, wł. *P. T. K.*
 870 Smolarnia pod Łuhinami, Polesie Wołyńskie, f. *K. Kulwieć*, wł. *P. T. Kr.*
 871 Góra zamkowa w Dobrzyniu nad Wisłą, wł. *Oddział Kujawski P. T. Kr.*
 872 Kurhany pod Łuhinami, Polesie Wołyńskie, f. *M. Wisznicki*, wł. *P. T. Kr.*

Czem u nas człowiek krajobraz zdo- bi

- 873 Ratusz w Tarnowie, wł. *Polska Sztuka Stosowana.*
 874 Ratusz w Sandomierzu, wł. *Oddział P. T. Kr. w Zagłębiu.*
 875 Żółkiew, wł. *Dr. A. Czotowski.*
 876 Sukiennice, Kraków, wł. *T-wo Ochrony Piękności Kraju.*
 877 Dziedziniec zamku w Baranowie, wł. *T-wo Ochrony Piękności Kraju.*
 878 Dziedziniec biblioteki Jagiellońskiej, Kraków, wł. *T-wo Ochrony Piękności Kraju.*
 879 Dom na Kozłcu w Zakopanem, wł. *Polska Sztuka Stosowana.*
 880 Cerkiew w Matkowie, pt. Turczański, wł. *Polska Sztuka Stosowana.*
 881 Muzeum ks. Czartoryskich od strony bramy Floryańskiej w Kraków, wł. *T-wo Ochrony Piękności Kraju.*
 882 Brama w ogrodzie starościńskim na Podzamczu, f. *S. Morzycki*, wł. *Ks. Witold Grzeleński.*
 883 Brama w parku, Końskie, wł. *Oddział w Zagłębiu P. T. Kr.*
 884 Brama wjazdowa zamku w Skołacie, wł. *Dr. A. Czotowski*
 885 Stara brama forteczna w Żółkwi, wł. *Oddział w Zagłębiu P. T. Kr.*
 886 Sadržawka św. Stanisława na Skałce, wł. *T-wo Ochrony Piękności kraju.*
 887 Ogrodzenie cmentarza w Tarnowie, wł. *T-wo Ochrony Piękności Kraju.*
 888 Śpichlerz w Nowej Sieniawie, wł. *Polska Sztuka Stosowana.*

- 889 Kilkusetietni spichlerz w Bądkowie, pt. Ciechanowski, gb. Płocka, wł. i f. *Stanisław Maciejowski*.
- 890 Śpichlerz we wsi Cichowo Wielkie, Wielkie Księstwo Poznańskie, wł. *Polska Sztuka Stosowana*.
- 891 Stodoła (Galicja), wł. *Polska Sztuka Stosowana*.
- 892 Dawny śpichlerz salinarny nad Wisłą, Podgórze, wł. *T-wo Ochrony Piękności Kraju*.
- 893 Ostatnia z karczem Babińskich na Ukrainie, wł. *P. T. Kr.*
- 894 Chata kujawska pod Chodczem, f. *J. Niekrasz*, wł. *P. T. Kr.*
- 895 Stare domy w Urzędowie, wł. *P. T. Kr.*
- 896 Źródło św. Franciszka pod Łysicą, Łysogóry, pt. Kielecki, f. *F. Greim*, wł. *P. T. Kr.*
- 897 Siczkowce, wł. *Dr. A. Czolowski*.
- 898 Figura w Złotym Potoku, wł. *Polskie T-wo Mitośników Fotografii*.
- 899 Kapliczka z figurą św. Floryana w rynku, Zakliczyn, pt. Brzeski, wł. *Polska Sztuka Stosowana*.
- 900 Kapliczka (Galicja), wł. *Polska Sztuka Stosowana*.
- 901 Droga do wsi z Dworu w Komorowie, wł. i f. *Wacław Kwiatkowski*.
- 902 Krajobraz zimowy, Mroga Dolna, pt. Brzeziński, gb. Piotrkowska, wł. i f. *Stanisław Maciejowski*.
- 903 Krajobraz zimowy z Mrogi Dolnej, pt. Brzeziński, gb. Piotrkowska, wł. i f. *Stanisław Maciejowski*.
- 904 Miedzno, pt. Sieradzki gb. Kaliska, wł. *T-wo Ochrony Piękności Kraju*.
- 905 Przydrożna kapliczka, Złoty Potok, f. *L. Karasiński*, wł. *Polskie T-wo Mitośników Fotografii*.

Czem człowiek krajobraz szpeci:

(Nie harmonizujące z otaczającym tłem gmachy, nie proporcjonalne w strukturze. lub z pretensjonalną, rażącą ornamentacją budynki, „koszarowy” styl budynków publicznych, szpecenie ulic i gmachów afiszami i szyldami, szpetne przeróbki lub nadbudówki pięknych skądinąd budowli, kominy fabryczne na tle pierwotnej, wiejskiej przyrody, płoty i słupy wśród zarośli leśnych).

- 906 Krajobraz z Trzcianki, pt. Mławski gb. Płocka, wł. i f. *Stanisław Maciejowski*.
- 907 Dwór w Bielach, pt. Mławski gb. Płocka, wł. i f. *Stanisław Maciejowski*.
- 908 Szkoła ludowa, Piaski Wielkie—Kraków, wł. *T-wo Ochrony Piękności Kraju*.
- 909 Front pałacu w Bielicach, f. *A. Badzian*, wł. *P. T. Kr.*
- 910 Zwierzyniec, Kraków, wł. *T-wo Ochrony Piękności Kraju*.
- 911 Zwierzyniec-Kraków, wł. *T-wo Ochrony Piękności Kraju*.
- 912 Ulica Kopernika, Kraków, wł. *T-wo Ochrony Piękności Kraju*.
- 913 Willa przy ulicy Łobzowskiej, Kraków, wł. *T-wo Ochrony Piękności Kraju*.
- 914 Pałac Potockich, róg ulicy Brackiej, Kraków, wł. *T-wo Ochrony Piękności Kraju*.
- 915 Elektrownia, Podgórze, Kraków, wł. *T-wo Ochrony Piękności Kraju*.
- 916 Podgórze, Kraków, wł. *T-wo Ochrony Piękności Kraju*.
- 917 Dom na drodze do Wieliczki, wł. *T-wo Ochrony Piękności Kraju*.
- 918 Karczma pod „Łokietkiem”, Ojców, f. *Adam Badzian*, wł. *P. T. Kr.*
- 919 Zamek w Siewierzu, wł. *Dr. A. Czotowski*.
- 920 Dom na rynku w Podgórzu, wł. *T-wo Ochrony Piękności Kraju*.
- 921 Narożnik ul. Św. Jana i Pijarskiej, Kraków, wł. *T-wo Ochrony Piękności Kraju*.
- 922 Dom na Rynku, Podgórze, wł. *T-wo Ochrony Piękności Kraju*.
- 923 Pałac pod Jagnięciem, Kraków, wł. *T-wo Ochrony Piękności Kraju*.
- 924 Plac Groble, Kraków, wł. *T-wo Ochrony Piękności Kraju*.
- 925 Kościół poaugustyański w Wieluniu (zszpeczony zbyt blizkiem sąsiedztwem z trywialnym budynkiem), wł. *Oddział Kaliski P. T. Kr.*
- 926 Dawny pałac biskupi, Prądnik Czerwony pod Krakowem, wł. *T-wo Ochrony Piękności Kraju*.

- 927 Nagie góry nad Narwią pod Serockiem g, wł. i f. *Z. A. Szaniawski.*
- 928 Brzeg Niemna (gub. Suwalska), wł. i f. *Czesław Pawłowski.*
- 929 Jezioro Huciańskie koło dworu Hutta, okolice Suwałk, wł. i f. *Czesław Pawłowski.*
- 930 Szyby naftowe, Borysław, wł. i f. *Z. Rychter.*
- 931 Szczątki dawnych stawideł w Siewierzu, wł. *Oddział w Zagłębiu P. T. Kr.*
- 932 Góra Wietrznia z kopalnią wapienia (ściana zachodnia) Kielce, wł. *Oddział Kielecki P. T. Kr.*
- 933 Przełom Teterewa w Podolance, wł. *Dr. Walery Łoziński.*
- 934 Droga z Mikulczyna na Chomiak, wł. *prof. Eugeniusz Romer.*
- 935 Zwały budulcu na tle pięknego nadniemeńskiego widoku pod Rumszyszkami, f. *K. Kulwiec,* wł. *P. T. Kr.*
- 936 Dworek w Papierni (zasłonięty zbyt blisko zasadzonymi wysokopiennymi drzewami), pod Prenami gub., Suwalska, f. *K. Kulwiec,* wł. *P. T. Kr.*
- 937 Z oranżeryi w Końskich (obca, egipska ornamentyka nie licująca z łagodnymi liniami krajobrazu polskiego), wł. *Oddział w Zagłębiu P. T. Kr.*
- 938 Pod Krośnem, wł. *T-wo Ochrony Piękności Kraju.*
- 939 Ulica Łobzowska, Kraków, wł. *T-wo Ochrony Piękności Kraju.*

Fotografie na szkłe.

(Wykonane w zakładzie *St. Szalay'a*)

1. Wizna, góra zamkowa (dawne grodzisko).
2. Motyw z Chylic nad rz. Jeziorką.
3. Droga w lesie w okol. Konstancina (fot. Grotkowski).
4. Wnętrze lasu Kazimierzówka pow. Błoński.
5. Brzegi Niemna w okol. Druskienik (fot. Grotkowski)
6. " " "
7. " " "
8. Z Kazimierza nad Wisłą
9. Las grabowy w Piasecznie pod Warszawą,
10. Łąki nad Narwią i Biebrzą,
11. Kępa drzew na mokradle w okol. Milanówka.

12. Chwasty nad stawem,
13. Brzozy w lesie w Milanówku,
14. Wizna, prom na rzece
15. Ze starego Otwocka.
16. Wnętrze lasu grabowego.
17. Obejście gospodarskie pod Milanówkiem.
18. Sosny w lesie pod Milanówkiem,
19. Park nad Bzurą w Brochowie (fot. Grotowski)
20. Młyn na rzece Jeziorce,
21. Arkadya pod Łowiczem,
22. Wnętrze lasu, Piaseczno.
23. Wnętrze lasu w zimie, Milanówek (fot. Grotkowski)
24. Łysa góra z pod góry Jeleniowej (fot. M. Wisznicki)
25. Z pustyni Nieborowskiej. Jałowiec. (fot. K. Kulwieć)
26. Droga śnieżna w lesie. Milanówek (fot. M. Wisznicki)
27. Krajobraz poleski
28. Las z gniazdami bobrów, Emilczyn (fot. M. Wisznicki)
29. Dolina Wisły w okol. Kazimierza (fot. J. Niekrasz)
30. Olsztyn, wid. ogólny
31. Ogrodzieniec, widok ogólny (fot. M. Wisznicki)
32. Jezioro Ukaj pow. Święciański
33. Łysagóra od strony Starej Słupi
34. Dwór hr. Dunin-Karwickiego w Hamerni (Wołyń)
35. Grupa skalna, Zborów, Podlesice
36. Chata Pawlinów w Retkach pow. Łowicki (M. Wisznicki)
37. Jodły, wywalone przez burzę w Łysogórach
38. Droga w śniegu pod lasem (Milanówek)
39. Grusze polne (lubelskie)
40. Wizna, Grodzisko (góra zamkowa)
41. Kazimierz nad Wisłą, widok z góry zamkowej
42. Kazimierz nad Wisłą, targ.
43. Chata w pustyni Nieborowskiej (fot. K. Kulwieć)
44. Cerkiewka w Hołyszach (Wołyń), (fot. M. Wisznicki)
45. Mirów.

Krajobrazy stereoskopowe.

1) Serya z 27 obrazów różnych okolic kraju a. i wł. Zygmunt i Władysław Strzeleccy.

- 2). Serya obrazów litewskich a. i wł. Z. i Wł. Strzeleccy.
- 3). Serya obrazów zakopiańskich a. i wł. Z. i Wł. Strzeleccy.
- 4). Serya 50 obrazów: Kraków-Wawel a. i wł. Z. Sokołowski.

Przezrocza.

- 1). Serya przezroczy, wykonanych przez firmę „Światłocień”
- 2). Serya przezroczy, wykonanych przez firmę St. Szalaya.



Dział bibliograficzny.



Album Napoleona Ordy, Album widoków Polski, Warszawa, 1873—1883.

Album malownicze gub. Augustowskiej, przez Aloizego. Kraków. 1858.

Album wileńskie.

Architekt.

Berdau F. Flora Tatr, Pienin i Beskidu Zachodniego. Warszawa. 1890.

Brandstätter Fr. dr. Die Weichsel Historisch topographisch, malerisch. 1855.

Chłapowski Fr. dr. Spis i streszczenie prac dotyczących fizyografii W. Ks. Poznańskiego. Poznań. 1892.

Chmielewski Konrad. O moim kraju, szkice krajoznawcze. Warszawa. 1911.

Chociszewski J. Malowniczy opis Polski. Wyd. III. Inowrocław. 1907.

Dunajcem z niziny Nadwiślańskiej w Tatry. Przewodnik dla wycieczek krajoznawczych. Kraków. 1911.

Dyakowski B. Nasz las i jego mieszkańcy. Wyd. II. Warszawa. 1911.

Fotograf Warszawski.

Gloger Zyg. Białowieża. Warszawa. 1907.

Gloger Zyg. Dolinami rzek. Warszawa. 1903.

Janowski A. Podole. Warszawa 1908.

Janowski A. Rzut oka po kraju w Opisie ziem zamieszkałych przez Polaków, t. II. str. 29—170.

Janowski A. Wycieczki po kraju, cz. 1—4. Warszawa 1900—1903.

Janowski A. Ziemia rodzinna. Warszawa.

Klonowicz S. Flis. Lwów, 1880.

Kłosy. Warszawa.

Konopnicka Marya. Krajobraz Polski.

K(rasiński) J. W. Przewodnik dla podróżujących w Polsce i Rzeczypospolitej krakowskiej, z 10 ryc. planem i mapą. Warszawa. 1821.

Kwartalnik Litewski.

Lange. Widoki Lwowa i Galicyi. 1840. u Pillera in folio.

Lapparent A. Wiedza a krajobraz, tłóm. L. H. Wszechświat. 1905. str. 81, 107.

Lelewel J. Geografia, opisanie krajów polskich. Poznań. 1859.

Lerue A. Album Lubelskie. Warszawa. 1859.

Łoziński Walery, Doliny rzek wschodnio-karpackich i podolskich, z 7 figurami w tekście i 5 tablicami. (Archiwum naukowe—wydawnictwo Tow. dla popier. nauki polskiej). Lwów, 1905. 1.—

Łoziński Walery. Ziemia i jej budowa, z 91 ilustracyami Lwów—Warszawa, 1907. rb. 2.25

Łoziński Wł. Życie polskie w dawnych wiekach. Wyd. II. Lwów. 1908.

Łuskińska Ewa. W obronie piękności kraju, zebrał i układał dr. N. Kunzek. Kraków. 1910.

Mickiewicz A. Pan Tadeusz. Lwów.

M. M. (Morska). Zbiór rysunków, wyobrażających celniejsze budynki wsi Zarzecza. Wiedeń. 1836.

Olszewski Jan. Z teki. Miłośnikom pamiątek. Warszawa. 1905.

Pamiętnik fizyograficzny. od r. 1881.

- Pamiętnik Tow. Tatrzańskiego.*
- Pol Wincenty.* Pieśń o ziemi naszej. —.10
- Pol Wincenty.* Północny wschód Europy, obrazy z życia i natury. Kraków. 1869.
- Pol Wincenty.* Rok myśliwca. Kraków. 1870.
- Polska w obrazach,* wyd. Bibl. Arcydział w Krakowie. Kraków. 1890.
- Polujański Al.* Wędrowki po gub. Augustowskiej. Warsz. 1859.
- Potkański Karol.* Wieś polska. Lwów. 1905.
- Potocki Antoni.* Portret i krajobraz angielski, z 84 ilustracjami („Nauka i sztuka”). Lwów. 1907. rb. 2.25
- Przedziecki Al.* Podole, Wołyń, Ukraina. Obrazy miejsc i czasów Wilno. 1841. 2 t.
- Sawicki L. dr.* Causses. Szkic krasu zgrzybiałego. Kraków. 1909.
- Sawicki L. dr.* Podróż morfologiczna przez Północne Włochy. Kosmos. 1909. z 10—12.
- Sawicki dr. L.* Szkic krasu słowackiego. Lwów. 1905
- Sawicki Ślepowron Ludomir.* Z fizyografii Zachodnich Karpat. Z 27 figurami w tekście i 12 tablicami (Archiwum Naukowe, wydawn. Tow. dla popier. nauki polskiej). Lwów. 1909. rb. 1.20
- Skarb architektury.* Kraków.
- Sprawozdania.* Klubu karpackiego Tow. Narciarskiego.
- Sprawozdania.* Akad. Klubu Turystycznego.
- Sprawozdania* Komisji do badań historii sztuki. Kraków.
- Sprawozdania* Komisji fizyograficznej. Kraków.
- Staszyc.* O ziemiorodztwie Karpat. 1805.
- Stęczyński M. B.* Okolice Galicyi. Lwów. 1847.
- Stęczyński B.* Pamiątki malownicze Lwów. 1852. u Mili-kowskiego.
- Syrokomla Wl.* Wycieczki po Litwie w promieniach od Wilna. Wilno 1857—60. 2 tomy.
- Szubert Michał.* Opisanie drzew i krzewów leśnych Król Pol. Warszawa, 1827.
- Tomkowicz Stanisław.* Szpecenie kraju, z powodu broszury Pawła Schultze: Die Entstellung unseres Landes. Kraków, 1909.
- Turner.* Album krajobrazowe.

Tygodnik Ilustrowany.

Waga Jakób. Flora polska. Warszawa, 1847—8.

Wędrowiec. Warszawa.

Wieś ilustrowana.

Wiśła. Miesięcznik geograficzno-etnograficzny. tomów 19-cie.
1887—1905.

W szczególności: *Orzeszkowa E.* Ludzi i kwiaty nad Niemnem. t. II.

Witkiewicz S. Na przełęczy. Lwów.

Woźniak K. Kraj w obrazach. Zbiór fotografii najbardziej uwagi godnych miast, okolic, zabytków starożytności i dzieł sztuki. Kraków. 1899.

Zawadzki. Galicya w obrazach. Lwów, 1827—30.

Zbiór widoków celniejszych ogrodów w Polsce. Lwów. 1840 u Pillera.

Ziemia. Tygodnik krajoznawczy ilustrowany. Warszawa.

Danks Canon, Canterbury described by..., pictured by Haslehurst
London, Glasgow and Bombay, 1910 rb. 1.25.

Davis M., Geographical Essays. London, (w druku).

Davis M. W. Practical Exercises in Physical Geography,
(z atlasem) London, 1908.

The Gardens of England in the Midland and Eastern Countries
(special winter number of „The Studio” 1908—9.

Gershom Collingwood W., The Limestone Alps of Savoy. A
Study in Physical Geology. With an Introduction by John Ruskin.
Kent, 1884. rb. 4.50.

Hind C. Lewis, Turner's Golden Visions. With 50 of the Paintings
and Drawings reproduced in Colour. London. rb. 12.60

Holme Charles, The Gardens of England in the Northern Countries.
„The Studio”, London. 1911. rb. 4.50.

Latham Charles, The Gardens of Italy. With Descriptions by
E. March Philipps. London and New York, 1905. 2 tomy rb. 32.00.

Mitton G. E. The Thames, described by... pictured by E. W.
Haslehurst. London, Glasgow and Bombay, 1910, br. 1.25.

Salisbury R. and Wallace Atwood. The Interpretation of Topographic
Maps. Washington, 1908. rb. 12.00.

Stein M. Aurel, Mountain Panoramas from the Pamirs and
Kwen-Lun. London, 1908 rb. 12.00

Thomas H. H. The Ideal Garden. With sixteen coloured plates and ninety six illustrations from photographs. 3-rd edition. London, New York, Toronto and Melbourne. 1911. rb. 3.60

Atlas Colonial illustré. Géographie. Voyages et Conquêtes. Productions. Administration. 7 Cartes en couleur, 70 Cartes en noir, 768 Reproductions photographiques (16 hors texte). *L. Larousse*, Paris, rb. 10, 35.

Berthaut, Général — Topologie. Etude de terrain. T. I. II... (1909—1910)

Brunhes, E. Chaix, C, de Martonne et Fréd. Boissonnas. Atlas photographique de Formes du Relief Terrestre. Documents morphologiques caractéristiques avec notices scientifiques. Genève.

Cardot E., Manuel de l'arbre pour l'enseignement sylviopastoral dans les écoles, avec 46 gravures. Paris, 1907. kop. 70.

Bourelly Général. Les perles de la Côte d'azur. La Rivière du Cap Roux au Torrent Saint Louis. Aquarelles et dessins par *Lessieux*. Paris. 1900. rb. 20, 25.

Congrès International de Géographie. Atlas photographique de Formes du Relief Terrestre. Première circulaire du comité nommé pour en assurer l'exécution. Lyon. 1910.

Correvon Henry. Nos arbres, Genève—Paris, 1906. rb. 3,40.

Dubois Marcel et Camille Guy, Album Géographique. Paris.

Dubois Marcel et Camille Guy. Album Géographique. Les régions tempérées. Paris, 1899. rb. 9.

Dubois Marcel et Camille Guy. Album Géographique. Les colonies françaises. Paris. 1903. rb. 9.

Dumont Wilden. La Belgique illustrée. Préface d'Emile Verhaeren, conclusion par Louis Frank. 570 Reproductions photographiques 22 Cartes et plans en noir, 10 planches hors texte en noir, 6 cartes en couleurs, 3 planches hors texte en couleurs. Paris. 1911. rb. 10.80.

Edition Illustrato. Souvenir - Albums publiés par la maison *Vehrli A. G.*, Kilchberg près Zürich.

Guerlin Henti, Espagne. Impressions de voyage et d'art. Illustré de 150 photographies de l'auteur. Tours. rb. 5.40.

Hamel M., Corot et son oeuvre. Paris 1905. 100 planches. rb. 45.—

Helbronner Paul. Descriptions géométrique détaillée des Al-

pes Française. Tome I. Chaîne méridienne de Savoie. Paris. 1910. rb. 34.

La Hollande illustrée. 349 Reproductions photographiques, 35 Cartes et Plans en noir, 15 Planches hors texte en noir, 4 Cartes en couleurs. 2 Planches hors texte en couleurs. L. Larousse. Paris. rb. 7.65.

Huret Jules. L'Amérique Moderne. Ouvrage illustré de 180 planches hors texte en couleurs et en noir. 2 tomes. Paris, 1911. Tom pø rb. 12,85.

Jousset P. L'Allemagne contemporaine illustrée. 22 Cartes dont 8 en couleurs, 588 Reproductions photographiques. Paris. rb. 10.35.

Jousset P. L'Espagne et le Portugal illustrés. 10 Cartes et Plans en couleurs. 11 Cartes et Plans en noir, 19 Planches hors texte, 772 Reproductions photographiques. Paris. rb. 12.60.

Jousset. La France. Géographie illustrée. Tome premier, 28 planches hors texte. 21 Cartes et Plans en noir et en couleurs. 871 Reproductions photographiques. Paris, 1911. rb. 14.40.

Jousset P., L'Italie illustrée. 14 Cartes et Plans en couleurs, 9 Cartes en noir. 12 Planches hors texte, 784 Reproductions photographiques. Paris. rb. 12.60.

Koncza Mathias. Contribution géographique et photographique à l'étude des cirques et montagnes. (Alpes Fribourgeoises et Tatra) Fribourg. 1909.

Laurin Carl G. L'œuvre vue par ses peintres. Stockholm, 1911, rb. 3.40.

Margerie (de) E. et G. La Noë. Les Formes du terrain. Avec album de 49 planches. Paris, 1888, rb. 3,40.

Meyendorff Conrad (de) Baron et Baronne. L'Empire du Soleil, Pérou et Bolivie. Ouvrage illustré de 111 gravures et de 12 planches en couleur d'après les originaux de S. A. S. la princesse Marie Wolkonsky et de M. M. Himona et Bobrowsky. Paris. 1909, rb. 9.90.

Michel Emile. Les Maîtres du paysage, ouvrage contenant 170 reproductions dans le texte et 40 planches héliogravure. Paris, 1906. rb. 22.50.

Nolhac Pierre (de) Les Jardins de Versailles. Paris 1906. rb. 27.
Robin Ang. Géologie Pittoresque. La Terre, ses aspects, sa stru-

cture, son évolution, 3 cartes géologiques en couleur, 760 Reproductions photographiques (24 hors-texte), 53 Tableaux de fossiles caractéristiques, 158 Dessins, Paris, rb. 10.35.

Saint-Paul Anthyme. Histoire Monumentale de la France. Ouvrage, illustré de 122 gravures nouvelle édition, entièrement refondue. Paris, 1911 rb. 9.

Saussure (de) H. B. Voyages dans les Alpes. Partie pittoresque des ouvrages de M. H. B. de S. Paris 1896, rb. 1.40.

Solvay Lucien. Le paysage et les paysagistes. Théodore Verstraete. Nouvelle édition, revue et complétée. Dix-huit illustrations. Bruxelles. 1906. rb. 2,70.

Tyndale W., Le Japon Fleuri, avec 24 planches en couleur d'après les aquarelles de l'auteur. Paris, 1912. rb. 5,40.

Vidal de La Blache Paul, De l'interprétation géographique de paysages. Compte rendu des Travaux du Congrès. T. III. Paris, 1911

Viollet. Le Duc E., Le Massif du Mont Blanc. Étude sur sa constitution géodésique et géologique, sur ses transformations et sur l'état ancien et moderne de ses glaciers. Avec cent vingt figures. Paris, 1876. rb. 4,50.

Bartsch R. K., Die Wachau. 78 Original-Aufnahmen von Bruno Reifenstein. Wien—Leipzig. 1911. rb. 1.75.

Bilder aus Italien. Landschaft, Baukunst, Leben. 174 Aufnahmen deutscher Amateure. Düsseldorf, Leipzig, 1911. rb. 2.15.

Bittrich Max. Der Schwarzwald. Mit 28 Abbildungen und 1 farbigen Karte (Volksbücher der Erdkunde) Bielefeld und Leipzig. 1911. kop. 30.

Bredt E. W. Wie der Künstler die Alpen dargestellt (Zeitschrift d. deutsch-österr. Alpenvereins). Wien. 1906—8. rb. 15.00.

Conwentz H., Die Heimatkunde in der Schule. Berlin. 1906. rb. 1.75.

Conewntz H., Naturschutzgebiete. Vortrag gehalten an der Tagung des Vereines für Denkmalschutz und Heimatschutz in Salzburg, 1911.

Conwentz H., Schutz der natürlichen Landschaft, vornehmlich in Bayern. Berlin 1907. —.40 kop.

Davis W. M. und G. Braun. Grundzüge der Physiogeographie. Leipzig, 1911. rb. 3.30

Emmer Johannes, Die Welt in Farben. Deutschland, Oesterreich-Ungarn, Italien und die Schweiz. 39 Tafeln und 36 Textbilder nach photographischen Aufnahmen in natürlichen Farben. Berlin-Schöneberg, 1908. rb. 13.00

Flugschriften der deutschen Gartenstadtgesellschaft. Berlin.
Giannoni Karl. Heimatschutz. Wien, 1912. kop. 60.

Glabach E., Charakteristische Holzbauten der Schweiz vom 16. bis 19. Jahrhundert, nebst deren inneren Ausstattung. 32 Tafeln in Lichtdruck und mehrere Texttafeln mit zahlreichen Illustrationen im Text. Dritte Auflage. Berlin. New-York. 1908. rb. 18.

Götz Wilhelm, Frankenland. Mit 150 Abbildungen nach photographischen Aufnahmen und einer farbigen Karte (Land und Leute. Monographien zur Erdkunde). Bielefeld und Leipzig. 1909. rb. 2.

Gradman Eugen. Heimatschutz und Landschaftspflege. Stuttgart. 1910. rb. 1.10.

Grucker Eduard. Die Vogesen. Mit 130 Abbildungen, darunter Kunstbeilagen nach Gemälden von prof. Müller und 113 Originalaufnahmen von Architekt Th. Berst n. A. (Geogr. Monographien herausg. von A Scobel) Bielefeld und Leipzig 1908. rb. 2.

Guenther Konrad, der Naturschutz. Mit 54 Abbildungen. Freiburg i. Br. 1910. 1.50.

Harder Agnes, Capri und der Golf von Neapel. Bielefeld und Leipzig. 1911. kop. 30.

Haushofer Max. Die Landschaft. Mit 108 Abbildungen und 6 Kunstbeilagen. Bielefeld, 1903. rb. 1.50.

Haushofer Max, Tirol und Vorarlberg. Dritte Auflage bearbeitet von A. Rothpletz. Mit 176 Abbild., darunter 6 Farbendrucke nach Gemälden von Prof. Peter Paul Müller, 11 Profile und 1 farbige Karte. Bielefeld und Leipzig. 1909. rb. 2.

Hobbema Meindert (1638—1709). 20 Original—Abbildungen seiner besten Schöpfungen. 20 paysages. Haarlem. rb. 13. 50

Hossfeld, Stadt und Landkirchen, Berlin, 1911. rb. 4.50

Howard Ebenezer. Gartenstädte in Sicht. Jena 1907. rb. 1,50

Hörstel W. Die oberitalienischen Seen. Mit einer geographisch geologischen Übersicht von prof. dr. A. Tornquist. Mit 100 Abbild. n. photogr. Aufnahmen, darunter 4 farbigen Einschaltbildern und

1 Karte (Land und Leute. Monographien zur Erdkunde) Bielefeld und Leipzig. 1910. rb. 2.

Jongh (de) Johanna. Die holländische Landschaftsmalerei. Ihre Entstehung und Entwicklung. Berlin. 1905. rb. 2.25.

Kerp H., Am Rhein. Mit 192 Abbild. nach fotogr. Aufnahmen 1 farb. Karte. II Aufl. Bielefeld und Leipzig. 1908. rb. 2.

Kollbach Karl. Der Südpol. Mit 23 Abbildungen (Volksbücher der Erdkunde). Bielefeld und Leipzig, 1911. kop. 30

Landeskunde Preussens. Hrsg. v. *Benermann*, Stuttgart, z map-ka po rb. 1.

№ 8. Schlesien, von *F. Wulle.*

№ 9 Posen, von *Kremmer u. Dalchow.*

№ 10. Pommern, von *O. Sommer.*

№ 11. Ost- und Westpreussen, von *Ziesemer.*

Landhaus und Garten. Beispiele neuzeitlicher Landhäuser. München, 1910. rb. 6.

Lange Willy unter Mitwirkung von *Otto Stahn.* Die Gartengestaltung der Neuzeit. Leipzig 1909. rb. 6.

Leisching J., Schutz dem künstlerischen Stadt und Landschaftsbild. Wien 1909. rb. 1.50.

Lepszy Leonard, Krakau. Mit 120 Abbildungen. Leipzig, 1906 (Berühmte Kunststätten № 36) rb. 1.50.

Lux J. A., 'Schöne Gartenkunst. Mit 1 Tafel und 30 Abbildungen im Text. Esslingen. 1907. kop. 90

Meisterwerke der Farbenphotographie. Italien. 20 malerische Ansichten aus Italien nach Aufnahmen in natürlichen Farben. Berlin-Schöneberg. rb. 4.

Meisterwerke der Farbenphotographie. Die Schweiz. 15 malerische Ansichten aus der Schweiz nach Aufnahmen in natürlichen Farben. Berlin-Schöneberg. rb. 3.

Mit welchen Mitteln kann Einfluss gewonnen werden auf die künstlerische Ausgestaltung privater Bauten in Stadt und Land? Denkschrift des Verbandes deutscher Architekten und Ingenieursvereine. Berlin. 1908.

Oestreich Karl., Die Landschaft. Utrecht, 1908.

Ottmann Victor. Die Riviera: Nervi und Rappallo. Mit 30 zum Teil farbigen Abbildungen und 1 Uebersichtskarte. Bielefeld und Leipzig, 1911. kop. 30.

Penck Albrecht. Die landwirtschaftliche Schönheit Oesterreichs. Wien. 1906.

Penck Albrecht. Die Morfologie der Erdoberfläche. Stuttgart, 1894. 2 tomy rb. 16.

Ratzel Friedrich. Ueber Naturschilderung. München und Berlin 1905. rb. 3, 75.

Reissert O. Das Weserbergland und der Teutoburger Wald. Mit einer geologischen Uebersicht von *H. Stille*. Mit 123 Abbild. n. fotogr. Aufnahmen und 1 farb. Karte (Land und Leute. Monographien zur Erdkunde). Bielefeld und Leipzig. 1900. rb. 2.

Rosler Artur, Dalmatien. 146 Original-Aufnahmen von Bruno Reiffenstein. Wien-Leipzig. 1911. rb. 2.25.

Rudorff Ernst. Heimatschutz. München. 1904. kop. 75.

Ruge S., Norwegen. Zweite Auflage bearbeitet vom Prof. de. Yngvar Nielsen. Mit 119 Abbildungen und 1 farb. Karte (Land und Leute. Monographien zur Erdkunde herausgegeben von A. Scobel). Bielefeld und Leipzig, 1905. rb. 2.

Sawicki L. Beiträge zum geografischen Zyklus in Karste (XV Jahrgang der Geogr. Zeitschrift). 1909.

Schneider C. K. Landwirtschaftliche Gartengestaltung. Leipzig. 1907. rb. 3.75.

Schultze-Naumburg Paul, Kulturarbeiten. Band II. Gärten. Mit 186 Abbildungen III. Aufl. München 1911. rb. 2.

Tenze. Ergänzende Bilder zu Band II. Gärten. 2 Aufl. 120 Abbildungen mit einführendem kurzen Texte. München. 1911. rb. 1.50.

Schwindratzheim O., Heimatkunststudien und ihre praktische Bedeutung.

Schwindrazheim O. Kunst-Wanderbücher. Berlin. I. Unsere Vaterstadt II. Stadt und Dorf III In der freien Natur. Tomik po 60 kop. IV. Wandern und Skiezzieren. 80 kop. V. Von alter und zu neuer Heimatkunst. rb. 1.

Sieberg August, Der Erdball, seine Entwicklung und seine Kräfte. Gemeinverständlich dargestellt von... 57 Bildertafeln in Schwarz und Mehrfarbendruck, 1 Karte und 410 Seiten Tekst mit 254 Abbildungen. Esslingen und München, 1909. rb. 9.

Sohnregy Heinrich. Die Kunst auf dem Lande. Wegweiser f. d. Pflege des Schönen u. d. Heimatsinnes. Berlin. 1905. rb. 3.50.


Uhl Gustav, Deutsch-Südwestafrika. Mit 37 Abbildungen (Volksbücher der Erdkunde). Bielefeld und Leipzig. 1911. kop. 30.

Wie wir unsere Heimat sehen. Anregungen zur intimen Betrachtung der Leipziger Heimat. Herausgegeben vom Verein der Leipziger Zeichenlehrer. Mit Abbildungen. Leipzig 1903. kop. 40.

Toż. 2 Folge, m. 2 Original-Lithographien und einem Vorwort v. Otto W. Beyer. Mit Abbildungen. Leipzig. 1905. rb. 1.

Toż. Eine Folge deutscher Landschaftsschilderungen in Wort und Bild als Anregung zu besinnl. Betrachtung der Heimat. Herausgegeben v. Bernh. Riedel und Fritz Weissenborn. 4 Bände ill. München-Breslau-Hamburg-Königsberg i. Pr. 1905—6. rb. 1.50, rb. 1.—, rb. 2.—, kop 75.

Uwaga. Niektóre ceny podane są bez uwzględnienia cła, które oblicza się w stosunku do wagi dzieła.



Roczniki Ziemi

z lat 1910 i 1911

obficie ilustrowane krajobrazami z różnych dzielnic Polski

Rocznik z 1911---po cenie normalnej 5 rb. — kop.
w oprawie ozdobnej 6 „ 50 „
Rocznik z 1910 (na wyczerpaniu) 8 „ — „
w ozdobnej oprawie 10 „ — „

Do nabycia w Administracyi Ziemi.
Warszawa, Aleje Jerozolimskie 29 m. 1.


Warszawskie Towarzystwo Akcyjne

„MOTOR”

Marszałkowska 23

poleca własnego wyrobu:

Wody Normalne Radowe Prof. D-ra W. Ja-
Wody Mineralne Sztuczne, [worskiego,
Kąpiele z kwasem węglowym,
Wodę Stołową.



Warszawskie Towarzystwo WZAJEMNA POMOC

Najtańsze ubezpieczenie na życie
Rb. 500—1000—2000—3000—
4000—5000.

Wyplaca całkowite sumy
bezsportnie.

Warszawa,
Ś-to Krzyska № 17
telefon 18-73.



Kazimierz Patzer INŻYNIER

Biuro urządzeń elektrycznych
Jerozolimska 21. Telefonu 59—46.

Elektryczne oświetlenie. Elektryczne przenośne siły. Instalacje telefoniczne i sygnalizacyjne. Dźwigi elektryczne osobowe i towarowe.

Remonty, rewizje stały dozór techniczny. Dostawa wszelkich artykułów, wchodzących w zakres powyższych urządzeń elektrycznych.

Wyłączna sprzedaż na Królestwo Polskie.
Najtrwałszych Żarówek Metalowych Jota dających 75% oszczędności.

Najekonomiczniejszych lamp tukowych HELJA I REGINA.
PROJEKTY. KOSZTORYSY I
CENNIKI NA ZADANIE.

Egzystująca od 1856 roku.

Fabryka Wag **„JULJUSZ SPERLING”**

Stan. Księcia Lubomirskiego

W WARSZAWIE,

Leszno 90.

Telefonu 18-91.

Najlepsza imitacya w świecie

w szczerozłotej i srebrnej oprawie

Magasin Français

G. BARGOIN

Varsovie, rue Nowy-Świat № 45.

Telephon 72-08.

**TOWARZYSTWO AKCYJNE
Browarów Parowych**

Haberbusch & Schiele

Krochmalna № 1003/59 w Warszawie

POLECA:

PIWA: Bawarskie
Pilzeńskie i
Kulmbachskie



Wyroby platerowane i srebrne 84-ej próby
poleca fabryka

Józef Fraget

w Warszawie, Elektoralna 16.

MAGAZYNY WŁASNE:

Wierzbowa 8.

Nalewki 16.



Rektyfikacja Warszawska

J. ANDERSZEWSKI

Warszawa.

Dobra № 18.

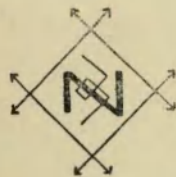
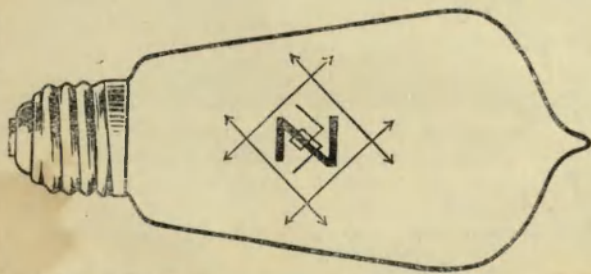
Poleca własnego wyrobu:

**Wódki, Likier
i Romy**

oraz bezpośrednio sprowadzo-
ne od producentów:

Zagraniczne Wina,
Likier i Koniaki
Gwarantowanej czystości.

przy fabryce mieści się Hurtowy skład
Denaturowanego Spirytusu
Krajowej Spółki Gorzelniczej.



„CYRKON“

KRÓLOWA LAMP

WARSZAWA

Nowowiejska № 7.

Telefon № 60-81.



STANISŁAW KRAUSE i S-ka



FABRYKA I MAGAZYN
WSZEKICHA PRZYBORÓW DO PODROŻY



Warszawa, Królewska 1
(róg Krak.-Przedm.)

JEDYNA W KRAJU FABRYKA KUFRÓW TRZCINOWYCH.

Belgijskie Towarzystwo Akcyjne
Russkiej Manufaktury
FILCÓW i KAPELUSZY
w Warszawie

Oddział dla wyrobu czapek sportowych.

FABRYKA: Czerniakowska 8. SKŁAD: Bielańska 21.

• **DYWANY** •
Materye Meblowe.
FIRANKI,

Z. KILTYNOWICZ

№ 16
Mazowiecka
wprost Erywskiej.

JEDYNE w POLSCE PISMO FOTOGRAFII POŚWIĘCONE
FOTOGRAF WARSZAWSKI

Organ Polsk. Tow. Miłośników Fotografii w Warszawie. Miesięcznik poświęcony fotografii i naukowym z nią związanym pod redakcją d-ra Ludwika Andersa, kierownik literacki Stanisław Thugutt.

Przedpłatę—rb. 4 rocznie w Warszawie i rb. 4.50 na prowincyi przyjmują: Administracja Fotografii Warszawskiego, oraz składy przyborów fotograficznych p. P. Lebidzińskiego (Krakowskie Przedmieście 59) i St. Szalaya (Marszałkowska 110).

Adres Redakcyi i Administracji: Warszawa, Włodzimierska 5, tel. 56-34.

<http://rcin.org.pl>

BANK HANDLOWY W WARSZAWIE

Kapitał zakładowy Rb. 20,000,000.—

Fundusz rezerwowy Rb. 10,079,199.19

ODDZIAŁY:

w Będzinie, Częstochowie,
Kaliszu, Kijowie, Lublinie,
Łodzi, Petersburgu, So-
snowicach i Zawierciu.

ADRES TELEGRAFICZNY:

dla Centrali ~~~~~
„BANK HANDLOWY“
dla Oddziałów ~~~~~
„BANK WARSZAWSKI“.

772 „ZIEMIA

TYGODNIK KRAJOZNAWCZY ILUSTROWANY

wychodzi w Warszawie pod redakcją

KAZIMIERZA KULWIECIA.

„ZIEMIA jest tem czasopismem, z którym każdy, interesujący się fizyografią ziem polskich, liczyć się musi“.
(Kosmos 1911. 7—9).

„Autorowie artykułów, drukowanych w Ziemi, należą w znacznej mierze do polskiego świata naukowego, a nazwiska ich dają całkowitą rękojmię odpowiedniego traktowania dotkniętych spraw“.
(Książka 1911—2).

„Ziemia była i jest nam potrzebna, o wiele potrzebniejsza od efemeryd artystyczno-literackich, które zjawiają się i gasną, nie pozostawiając nawet przejściowego blasku po sobie“.
(Kuryer Warszawski 1911—6).

„Na bardzo licznych ilustracyach Ziemi, papierze i druku znać rękę staranną i umiejętną“.
(Kuryer Wileński 1910—40).

„Ziemia przy bajecznie niskiej cenie prenumeracyjnej należy do wydawnictw na jak najszersze rozpowszechnienie zasługujących“.
(Dziennik Kijowski 1910—270).

Przedpłata w Warszawie: rocznie Rb. 5.—

Z przesyłką pocztową: rocznie Rb. 6.50

**Redakcja i Administracja: w Warszawie
Aleje Jerozolimskie 29.**

772