

POLSKA  
AKADEMIA  
NAUK

---

INSTYTUT GEOGRAFII  
I PRZESTRZENNEGO ZAGOSPODAROWANIA

DOKUMENTACJA GEOGRAFICZNA

MARIA DRZAŁ

PARKI W POLSCE



ROK 1975

ZESZYT 1—2

---

**WYKAZ ZESZYTÓW  
PRZEGLĄDU ZAGRANICZNEJ LITERATURY GEOGRAFICZNEJ  
za ostatnie lata**

1969

- 1 Zagadnienia bilansu wodnego, s. 156 + nlb., zł 27,—
- 2 Postępy metodyczne geografii brytyjskiej, s. 167 + nlb., zł 30,—
- 3/4 Modele w geografii, s. 184 + nlb., zł 36,—

1970

- 1 Geografia stosowana — cz. IV, s. 128, zł 24,—
- 2 Prace z terminologii i metodyki badań osadnictwa wiejskiego, s. 110 + nlb., zł 24,—
- 3 Metody ilościowe w radzieckiej geografii ekonomicznej, s. 127 + nlb., zł 18,—
- 4 Współczesne procesy geomorfologiczne. Metody badań, s. 149.

1971

- 1/2 Teoretyczne problemy współczesnej kartografii, s. 227 + nlb., zł 30,—
- 3/4 Problemy regionalizacji w krajach Trzeciego Świata, s. 232, zł 30,—

1972

- 1 Procesy urbanizacji w ZSRR, s. 132 + nlb., zł 30,—
- 2 Metody fotointerpretacyjne w badaniach geograficznych, s. 173 + nlb., zł 30,—
- 3/4 Modele migracji, s. 426 + nlb., zł 66,—

1973

- 1 Geografia rolnictwa. Problematyka i kierunki badań, s. 203, zł 30,—
- 2 Problemy urbanizacji w krajach Trzeciego Świata, s. 174, zł 27,—
- 3/4 Kartograficzna metoda badań w geografii, s. 166, zł 30,—

1974

- 1/2 Przestrzeń krajów Trzeciego Świata. Problemy metodologiczne, s. 212, zł 30,—
- 3/4 Zasoby, człowiek i środowisko (w druku)

## PARKI W POLSCE

*Pamięci  
Profesora Władysława Szafera,  
który miłował i chronił rodzime drzewa,  
pracę tę poświęca*

*Autorka*

POLISH ACADEMY OF SCIENCES  
INSTITUTE OF GEOGRAPHY AND OF SPATIAL ORGANIZATION

MARIA DRZAŁ

# PARKS IN POLAND



YEAR 1975

FASC. 1-2

---

WROCLAW · WARSZAWA · KRAKÓW · GDAŃSK  
ZAKŁAD NARODOWY IMIENIA OSSOLIŃSKICH  
WYDAWNICTWO POLSKIEJ AKADEMII NAUK

<http://rcin.org.pl>

POLSKA  
AKADEMIA  
NAUK

---

INSTYTUT GEOGRAFII  
I PRZESTRZENNEGO ZAGOSPODAROWANIA

DOKUMENTACJA GEOGRAFICZNA

MARIA DRZAŁ

# PARKI W POLSCE



ROK 1975

ZESZYT 1-2

---

WROCŁAW · WARSZAWA · KRAKÓW · GDAŃSK  
ZAKŁAD NARODOWY IMIENIA OSSOLIŃSKICH  
WYDAWNICTWO POLSKIEJ AKADEMII NAUK

## KOMITET REDAKCYJNY

Redaktor Naczelny: H. Szulc  
Sekretarz Redakcji: Z. Siemek  
Członkowie: K. Klimek, W. Stola, A. Żeromski

Adres Redakcji  
Instytut Geografii i Przestrzennego Zagospodarowania  
Polskiej Akademii Nauk  
ul. Krakowskie Przedmieście 30, 00-927 Warszawa

Redaktorzy: Aurelia Podgórska i Wanda Spryszyńska  
Redaktor techniczny Lidia Samarin

*Printed in Poland*

Zakład Narodowy im. Ossolińskich—Wydawnictwo, Wrocław 1976.  
Nakład 400 egz. Objętość: ark. wyd. 21,90, ark. druk. 19,13+2  
wkl., ark. form. A<sub>1</sub> 25,40. Papier druk. sat. kl. III, 80g, 70×100.  
Oddano do składania 19 VIII 1975. Podpisano do druku 20 III 1976.  
Druk ukończono w kwietniu 1976 r. Wrocławska Drukarnia  
Naukowa. Zam. nr 2383/75 — B-56 — Cena zł 48.—

## SPIS TREŚCI

|                     |   |
|---------------------|---|
| Przedmowa . . . . . | 7 |
| Wstęp . . . . .     | 9 |

### I. Część ogólna

|   |    |
|---|----|
| 1. Parki polskie w przeszłości oraz ich znaczenie w przyszłości . . . . .     | 16 |
| 2. Parki jako obiekty przyrodnicze i zabytkowe . . . . .                      | 23 |
| 3. Stan zachowania i użytkowania parków . . . . .                             | 27 |
| 4. Ochrona i restytucja parków oraz prawne aspekty tego zagadnienia . . . . . | 31 |
| Wnioski . . . . .   | 35 |
| Parks in Poland. Summary . . . . .  | 38 |
| Парки в Польше. Резюме . . . . .  | 40 |

### II. Rejestr parków w Polsce

|   |    |
|---|----|
| Skróty nazw użytkowników i właścicieli parków (użyte w rejestrze) . . . . . | 44 |
| Rejestr parków — układ według województw . . . . .                          | 47 |

### III. Aneksy

|   |     |
|---|-----|
| Kwestionariusz inwentaryzacyjny parku (oprac. <i>Maria Drzał i Jan Olizer</i> ) . . . . .                 | 304 |
| Instrukcja inwentaryzacji parku (oprac. <i>Maria Drzał i Jan Olizer</i> ) . . . . .                       | 305 |
| Mapa wielobarwna pt. <i>Parki w Polsce</i> (oprac. kartograficzne <i>Andrzej Czerny</i> ). . . pod opaską |     |





## PRZEDMOWA

Parki, w tym także parki wiejskie, stanowią bogactwo narodowe tak ze względów przyrodniczych, jak i kulturalnych. Po drugiej wojnie światowej zagadnieniom parków poświęcano bardzo niewiele uwagi. Jedynie część najpiękniejszych, zabytkowych parków była przedmiotem troski Ministerstwa Kultury i Sztuki, które nie szczędząc nakładów finansowych zabezpieczyło dalsze istnienie przeszło 1500 parków, stanowiących zazwyczaj przyrodniczą oprawę dla cennych zabytków architektonicznych.

W małym stopniu parkami wiejskimi zajmowało się Ministerstwo Leśnictwa i Przemysłu Drzewnego, ponieważ parki leżały poza obszarami lasów i co najwyżej mogły być traktowane jako tereny zadrzewień.

Również w małym stopniu parkami wiejskimi zajmowało się Ministerstwo Gospodarki Komunalnej, zwracając głównie uwagę na zieleń miejską, a więc parki miejskie. Sporadycznie tylko ratowano i zabezpieczano również parki leżące poza miastami.

Małe zrozumienie dla sprawy parków wiejskich wykazywało Ministerstwo Rolnictwa, które stało się głównym spadkobiercą parków podworskich. Nic więc dziwnego, że jest takie słabe rozeznanie stanu parków wiejskich i tak niedokładna ich ewidencja. Parki wiejskie nie miały i nie mają opiekuna na szczeblu resortu. Dlatego za zniszczenia, które powstały w ciągu lat powojennych, nie ma odpowiedzialnego resortu, który zaniedbał działalność na tym polu. Jednakże parki, a zwłaszcza miejskie, mają wielu opiekunów w postaci władz lokalnych podporządkowanych poszczególnym wojewodom. Parkami zajmują się również organizacje społeczne (np. PTTK, LOP, ZHP i in.), a nawet poszczególni działacze społeczni. Jednak brak zorganizowanej opieki doprowadził do wielu zaniedbań na tym odcinku. Bardzo wiele parków wiejskich zostało zniszczonych, a jeszcze więcej jest w stanie zaniedbania.

Ze względu jednak na społeczne znaczenie parków zarówno miejskich, jak i wiejskich należało się nimi zająć i zabezpieczyć ustawowo celem uratowania niezmiernej cennej części majątku narodowego. Akcja ratowania parków wiejskich była kilkakrotnie podejmowana w Polsce Ludowej przez różne instytucje i resorty czy organizacje, jak LOP lub PTTK, jednakże nigdy nie udało się jej doprowadzić do końca. Również nie brak było przedstawicieli nauki, którzy pragnęli ratować parki i wielokrotnie występowali publicznie, przedstawiając sytuację alarmową.

Zespół pracowników Instytutu Geografii PAN, biorąc pod uwagę zły stan parków, a zwłaszcza wiejskich, podjął akcję ratowania ocalałych, a zaniedbanych parków. Punktem wyjścia tej akcji musiało być rozeznanie stanu faktycznego. Rozpisano więc ankietę (wzór jej załączony na końcu) i zebrano materiały dotyczące dużej części parków. Zebrane dane są niedoskonałe, wymagają dalszych uzupełnień. Na 10 tys. parków istniejących prawdopodobnie po drugiej wojnie zebrano niepełne dane dla 4853 obiektów. Dane te mogą jednak stanowić punkt wyjścia dla podjęcia akcji w skali całego kraju lub regionu. Publikując niniejsze zestawienie parków, autorka mimo iż zdaje sobie sprawę z niedoskonałości publikacji, ma nadzieję, że rozpowszechnia informacje o parkach wśród zainteresowanych działaczy społecznych, organizacji społecznych oraz władz regionalnych.

Publikację tę wydano z okazji XXX-lecia Polski Ludowej. Ma ona być równocześnie symbolem podjęcia akcji ratowania ocalałego jeszcze majątku narodowego w postaci parków, głównie wiejskich. Z tą myślą, oddaje się publikację w ręce czytelników, prosząc o współpracę i pomoc w uściśleniu liczby i stanu parków w Polsce. Znajomość stanu faktycznego jest nieodzowna dla prowadzenia akcji, mającej na celu radykalną poprawę stanu istniejącego, a więc lepszego wyzyskania parków, zwłaszcza wiejskich, na cele społeczne.

*Prof. Dr Stanisław Leszczycki*  
*Dyrektor Instytutu Geografii i Przestrzennego Zagospodarowania*  
*Polskiej Akademii Nauk*

*Warszawa, dnia 20 sierpnia 1974 r.*

## WSTĘP

W Instytucie Geografii PAN od kilku lat prowadzi się prace dokumentacyjne i badawcze dotyczące ochrony środowiska człowieka. Wśród nich objęto ewidencją parki w Polsce, a zwłaszcza parki wiejskie, co do których mamy bardzo niedokładne dane. Chodziło o ustalenie liczby parków, podanie ich charakterystyki oraz sposobów użytkowania. W związku z tym rozpisano ankietę opracowaną przez dr Marię Drzał oraz mgra inż. Jana Olizera, którą rozesłano do Wojewódzkich Konserwatorów Zabytków i Przyrody, prosząc o uaktualnienie listy parków. Oprócz tego zwrócono się do niektórych resortów, sprawujących opiekę nad częścią parków, do organizacji społecznych, jak np. LOP lub PTTK, które podejmowały już wcześniej podobną rejestrację, oraz do zakładów naukowych, które szczególnie interesowały się problematyką parków z punktu widzenia sztuki ogrodniczej (architektury zieleni) lub historii kultury i sztuki.

Prace rejestracyjne nad parkami były częściowo finansowane z funduszy budżetowych IG PAN oraz z dotacji pozabudżetowych. Część kosztów pokryły: Komitet „Człowiek i Środowisko” i Komitet Przestrzennego Zagospodarowania Kraju przy Prezydium PAN.

Mimo podjętych daleko idących wysiłków i zbierania danych kilkoma drogami wyniki prac nie dały pełnej ewidencji. Dla wielu parków nie uzyskano danych co do ich stanu zachowania, ochrony prawnej, sposobu użytkowania, właścicieli lub użytkowników, a także co do składu dendrologicznego drzewostanów.

Mimo to autorka stanęła na stanowisku, że poniższe zestawy parków mają charakter wstępny, ale ich opublikowanie pozwoli na stosunkowo szybkie uzupełnienia. Konieczna też będzie katastralna rejestracja parków, na której będzie można oprzeć zabezpieczenie, renowację, rozbudowę i utrzymanie parków, a zwłaszcza wiejskich, nie mających charakteru zabytkowego.

W Polsce od kilkunastu lat prowadzone są, szczególnie przez ośrodki naukowe: warszawski, krakowski, łódzki i wrocławski, prace inwentaryzacyjne parków wiejskich położonych w różnych rejonach kraju.

Zebrano dane dla kilku tysięcy parków. Podstawą były plany sporządzane w terenie oraz opisy obejmujące historię i wygląd parku, ich stan dendrologiczny oraz opis obiektu zabytkowego, o ile park stanowił z nim pewną całość. Najszerzej rozwinięte były prace na Politechnice Warszawskiej, prowadzone pod kierunkiem prof. Gerarda

Ciołka. Zachowało się bardzo cenne archiwum. Część inwentarza parków została opublikowana. Podobne zbiory znajdują się też w innych ośrodkach; największe archiwum ma Ministerstwo Kultury i Sztuki.

Brak jest więc dotąd aktualnego rejestru zawierającego dla całego kraju usystematyzowane dane o ilości, rozmieszczeniu, powierzchni, użytkownikach, wartościach przyrodniczych i kulturowych oraz stanie ochrony i zagospodarowania parków.

W niniejszym opracowaniu wykorzystano głównie dane archiwalne Ministerstwa Kultury i Sztuki, wśród których szczególnie cenne okazały się materiały zestawione przez prof. dra Gerarda Ciołka oraz mgra inż. Stanisława Miłoszewskiego, aktualne dane będące w posiadaniu wszystkich wojewódzkich konserwatorów przyrody i wojewódzkich konserwatorów zabytków, materiały własne oraz informacje luźne i sporadyczne pochodzące od działaczy społecznych\*.

Uzyskane materiały, mimo usilnych starań i dociekań oraz życzliwego poparcia wielu osób i instytucji są niejednorodne, wybitnie niezadowolające, mają braki i nasuwają wiele wątpliwości. Niestety obecnie nie dysponujemy innymi materiałami. W tym stanie rzeczy nie posiada ich także żaden z resortów. Szczególnie trudna była sprawa ujednoczenia danych i usystematyzowania całego materiału. Musiano także z braku dostatecznej ilości miejsca zrezygnować ze szczegółowego opisu przyrodniczego parków. Ograniczono się do podania schematycznych określeń uzupełnionych wymienieniem niektórych bardziej interesujących elementów, w przypadkach gdy do dyspozycji istniały odpowiednie materiały.

Przy tej okazji warto zaznaczyć, że zebrane materiały w zakresie charakterystyki przyrodniczej przedstawiały się najbardziej ubogo i były niejednolite. Istnieje więc pilna naukowa i społeczna potrzeba przeprowadzenia przez fachowców badań na terenie prawie wszystkich parków, a szczególnie wiejskich.

Przedstawiona w części ogólnej analiza materiału (zamieszczonego na 312 tabelach w części szczegółowej) pozwoliła na wstępną ocenę stanu parków w Polsce, ze szczególnym uwzględnieniem parków wiejskich, oraz na wysunięcie pewnych sugestii co do poczynić, które winny być przedsięwzięte jak najszybciej, aby parki zachować jako obiekty przyrody i kultury oraz w pełni użytkować dla dobra społecznego. Autorzy wyszli z założenia, że aktualna sytuacja parków, szczególnie położonych na wsi, wymaga szybkiego rozpoczęcia wielokierunkowych działań. Jest to niemożliwe bez posiadania, przynajmniej wstępnego, rozeznania o stanie parków na obszarze całego kraju.

Praca podzielona została na dwie części: ogólną i szczegółową. W części ogólnej zawierającej 10 podrozdziałów przedstawione zostały globalne zagadnienia parków

---

\* Autorka pragnie podziękować Wszystkim, którzy przyczynili się do powstania tej publikacji. Wyrazy podziękowania kierują szczególnie do wszystkich wojewódzkich konserwatorów przyrody i wojewódzkich konserwatorów zabytków oraz do zespołu pracowników w Zarządzie Ochrony Zabytków Ministerstwa Kultury i Sztuki.

w Polsce ze szczególnym uwzględnieniem parków wiejskich. W części tej zamieszczono 6 tabel zbiorczych (odnoszących się do całego kraju) dotyczących: ilości parków i ich powierzchni, udziału powierzchni parków w powierzchni województw, wieku zabudowy zabytkowej w parkach, stanu zachowania parków oraz ich prawnej ochrony.

Część szczegółowa zawiera materiał dokumentacyjny. Na 312 tabelach zawarte są dane o parkach na obszarze kraju. Przyjęto układ alfabetyczny dla województw, w obrębie każdego z nich, również w porządku alfabetycznym, uszeregowano powiaty\*. W ramach powiatów zamieszczono w takim samym porządku miejscowości, na których terenie znajdują się parki.

Rubryka 1 tabeli zawiera liczbę porządkową. Każde województwo ma odrębną numerację parków. Tak więc ostatnia liczba porządkowa w danym województwie określa równocześnie ilość parków znajdujących się na jego terenie.

W rubryce 2 podane są nazwy powiatów (w układzie alfabetycznym) oraz w ich obrębie nazwy miejscowości (bez względu na ich status administracyjny) również w układzie alfabetycznym.

W rubryce 3 zamieszczona jest nazwa gminy, a w 5 wydzielonych miastach wojewódzkich — nazwa dzielnicy.

Rubryka 4 zawiera wielkość powierzchni podaną w hektarach. Zaznaczyć należy, że dla 402 obiektów nie udało się otrzymać danych o wielkości ich powierzchni. W tych przypadkach rubryka ta jest niewypełniona.

W rubryce 5 podano użytkownika lub właściciela obiektu. Prawie z reguły aktualny użytkownik jest równocześnie właścicielem parku. Jeśli rubryka ta jest niewypełniona, oznacza to brak danych. Danych w tym zakresie brak jest dla 651 parków. Spis skrótów użytych w tej rubryce znajduje się przed Rejestrem parków w Polsce (s. 44).

W rubryce 6 podano, które obiekty są otoczone ochroną prawną, przy czym: *KZ* — oznacza, że obiekt uznany za zabytek kultury jest pod opieką wojewódzkiego konserwatora zabytków; *KP* — oznacza, że parkiem, który uznany jest za zabytek przyrody, opiekuje się wojewódzki konserwator przyrody; *KP + KZ* — (w nielicznych przypadkach) — występuje, gdy park jest pod wspólną opieką obu wymienionych konserwatorów; *M* — gdy jest to park miejski pod zarządem władz komunalnych, które są odpowiedzialne za ich ochronę i racjonalne gospodarowanie; jeśli rubryka jest pusta (co zdarza się przy parkach wiejskich) — oznacza to, że nie są objęte prawną ochroną.

W rubryce 7 umieszczone są trzy wyróżnienia: + oznacza, że park jest związany z zabudową; z — określa, że zabudowa ta ma charakter zabytkowy; występująca po znaku z liczba rzymska podaje, z jakiego okresu historycznego zabudowa ta pochodzi (np. z XVIII). Rubryka niewypełniona wskazuje na brak zabytku lub rozeznania w tym zakresie.

\* Według podziału administracyjnego państwa sprzed 1. 06. 1975 r.

W rubryce 8 podane są cztery skróty oznaczające stan zachowania parku. Są one następujące: *zn* — zniszczony, *zb* — zaniedbany, *zd* — stan zadowolający, *db* — stan dobry. Dla 2746 obiektów brak jest danych i dlatego często rubryka ta jest niewypełniona.

W rubryce 9 podane są maksymalnie uproszczone dane przyrodnicze\*. Konieczność tak dużego uproszczenia podyktowana była brakiem możliwości powiększenia objętości publikacji. Zaznaczyć przy tym trzeba, że uzyskane materiały odnoszące się do opisu przyrodniczego są ogromnie niejednolite i tylko dla niektórych obiektów lub niedużych rejonów kraju wystarczające do zorientowania się w charakterze i wartościach dendrologicznych obiektu. Dla 759 parków nie uzyskano żadnych danych przyrodniczych; w tych przypadkach rubryka dziewiąta jest niewypełniona.

W rubryce 10 pod ogólnym tytułem „Uwagi” zamieszczone zostały w formie odpowiednich skrótów różne dodatkowe informacje odnoszące się do danego parku. I tak: *P* — park posiadający rysunki planów; *W* — park posiadający dokumentację fotograficzną, rysunkową lub inną opublikowaną w publikacji: „Rejestr ogrodów polskich” (5 zeszytów); *G* — na terenie parku znajdują się obiekty gastronomiczne; *K* — na terenie parku znajdują się obiekty kultury, takie jak: muzea, teatry, kina, muszle koncertowe i in.; *R* — na terenie parku znajdują się obiekty wypoczynkowe, takie jak: kempingi, ośrodki wypoczynkowe, ogródki jordanowskie, place zabaw; *S* — na terenie parku znajdują się obiekty sportowe, takie jak np.: korty tenisowe, boiska piłkarskie i inne; *Z* — na terenie parku znajdują się obiekty związane z działalnością rozrywkową, np. estrady; *I* — na terenie parku znajdują się inne obiekty, często nie związane z funkcjami parku.

Ponadto w rubryce tej zamieszczono literę *M* przy tych obiektach, które są parkami miejskimi. Trzeba bowiem wyjaśnić, że dokumentacja parków w Polsce w pierwszej fazie jej powstawania miała dotyczyć jedynie parków wiejskich. W czasie zbierania materiałów napłynęły również liczne dane odnoszące się do parków miejskich. Ponadto w silnie zurbanizowanych rejonach kraju, np. na Śląsku, pominięcie parków miejskich zubożyłoby ten rejon kraju w tak dużej mierze, że stworzyłoby to obraz daleki od rzeczywistości. Poza tym często w strefach zurbanizowanych (podmiejskich) aglomeracji miejsko-przemysłowych trudno jest odróżnić zurbanizowane wsie od małych miasteczek. Również wiele parków w małych miejscowościach mających status miejski w niczym faktycznie nie różni się od parków leżących w obrębie wsi. Należy jednakże wyraźnie podkreślić, że praca ta poświęcona jest przede wszystkim parkom wiejskim. Autorce bowiem szczególnie chodziło o to, aby zwrócić uwagę społeczeństwa, władz lokalnych oraz czynników miarodajnych (resortów) na stan zaniedbania przede wszystkim parków wiejskich, które w ogromnej masie są pozbawione odpowiedzialnego opiekuna. Nie mają one również podstaw prawnych do ich zabezpieczenia na przyszłość. Natomiast parkami miejskimi zajmują się władze miejskie, dysponujące przepisami o zachowaniu zieleni miejskiej,

\* Egzotami nazywa się drzewa obce gatunkowo w rodzimej dendroflorze.

dlatego los ich wydaje się być zabezpieczony. To samo dotyczy parków zabytkowych, którymi zajmuje się Ministerstwo Sztuki i Kultury. Natomiast minimalny na tym polu jest udział Ministerstwa Leśnictwa i Przemysłu Drzewnego, ponieważ pod jego opieką znalazło się zaledwie 35 parków wiejskich, uznanych za zabytki przyrody.

Zamieszczone w tabelach parki miejskie są koniecznym uzupełnieniem i dopełnieniem całości obrazu zagadnienia parków w Polsce\*. W ten sposób uzyskano przestrzenny obraz parków, na którym wyraźniej wystąpiły — tak w skali całego kraju jak i w poszczególnych jego regionach — charakterystyczne cechy parków.

Mapa rozmieszczenia parków w Polsce w podziale 1 : 2 000 000 opracowana została przez mgra Andrzeja Czernego (załącznik pod opaską).

---

\* Niestety w pracy nie uwzględniono parków znajdujących się w posiadaniu władz kościelnych i zakonnych oraz będących pod zarządem wojskowym.





## I. CZĘŚĆ OGÓLNA

## 1. PARKI POLSKIE W PRZESZŁOŚCI ORAZ ICH ZNACZENIE W PRZYSZŁOŚCI

W krajobrazie naszych ziem parki i ogrody zajmują szczególne miejsce. Będąc zazwyczaj największą grupą zieleni nadają szczególne piętno i swoisty urok poszczególnym miejscowościom. Zostały one kształtowane przez człowieka w różnych okresach czasu, stąd ich zróżnicowanie w stylu, charakterze odpowiadającym danej epoce, w której powstały, bądź też są pozostałością dawnych drzewostanów puszczańskich. Stanowią w większości wypadków cenne obiekty przyrodnicze, będąc równocześnie ważnymi dokumentami sztuki i obyczajów w dawnej Polsce.

Wspaniałe starodrzewia i pojedyncze okazy sędziwych drzew, które jeszcze znaleźć można w naszych parkach, a także cenne założenia parkowe i formy ogrodowej architektury należą — podobnie jak zabytkowe budowle, dzieła malarskie czy rzeźby — do skarbnicy polskiej kultury.

Wielkie walory krajobrazowe parków czynią z nich równocześnie obiekty turystyczne i wypoczynkowe. Ugruntowują je dodatnie właściwości klimatyczne oraz cechy estetyczne kompozycji drzew, zielonych przestrzeni otwartych, niebieskich wód oraz sieci dróg i ścieżek spacerowych, tym samym spełniają one doniosłą rolę społeczną.

W Polsce — podobnie jak w innych krajach europejskich — przy zamkach, rezydencjach królewskich, klasztorach, a potem także przy siedzibach magnackich i szlacheckich parki i ogrody istniały już w średniowieczu. Nieco później również w miastach przy rezydencjach magnackich lub pałacach bogatych patrycjuszów powstawały parki i ogrody, których część w XIX wieku stała się ogólnie dostępna, powiększając w ten sposób tereny zieleni miejskiej (ogrody botaniczne, parki i zielonce publiczne). W wieku XX utrwalono na obszarach miejskich tereny parkowe, uznając je za nieodzowny składnik zagospodarowania urbanistycznego.

W ciągu swojej historii zmieniały się założenia ogrodowo-parkowe, wyznaczające zasadnicze rysy stylu danej epoki. Zmieniał się też i wygląd parków oraz skład gatunkowy drzew.

Piękne były ogrody renesansowe, bogate — barokowe, wielki rozmach cechował założenia klasycystyczne. W wieku XVIII nastąpiła istotna zmiana w zasadach kompozycji parków. Nastąpiła era parków krajobrazowych; nie kształtuje się ani przekształca krajobrazu, lecz pozostawia jak najwięcej naturalnych układów przy-

rody. Powstają w tym okresie ogrody sielankowe, parki romantyczne, sentymentalne itp. W wieku XIX rozpowszechniły się na ziemiach polskich tak zwane parki angielskie i coraz częściej — wielkie obszarowo parki o charakterze eklektycznym, w skład których wchodziły nieraz znaczne tereny kultywowanego lasu. Liczne wojny i grabieże, przemarsze wojujących wojsk, nieomal stale niszczyły parki. Szczególnie niekorzystnie odbił się na stanie parków polskich ostatni okres, to znaczy wiek XX. Jednakże jeszcze po II wojnie światowej oceniano liczbę parków w naszym kraju na około 10 tysięcy. Były to parki najrozmaitsze: wielkie i małe, bogate i skromne, stylowe i naturalne, o rodzimej przyrodzie lub z wieloma egzotycznymi gatunkami krzewów i drzew, mające charakter przydomowej, swojskiej zieleni lub ogrodów dendrologicznych.

Okaleczone przez kataklizmy dziejowe parki w przeważającej części zmieniły w latach 1944—1946 swoich właścicieli i nieraz przez długie okresy były obiektami bezpańskimi. Chwilowi użytkownicy zupełnie nie byli zainteresowani w ich ochronie i właściwym zagospodarowaniu. Jedynie nieliczne wielkie parki o bogatej przeszłości i stylowych założeniach, otaczające siedziby dawnych rezydencji królewskich lub magnackich, znalazły mecenat państwowy, który uchronił je od zagłady. Ogromna większość małych parków, otaczających dwory, zaczęła popadać w ruinę. Każdy rok znaczył się stratą wielu obiektów parkowych. W okresie ostatnich około 30 lat bilans ten zamknął się liczbą około 5 tysięcy parków, które przestały istnieć. Przeprowadzona pod koniec roku 1971 rejestracja wykazała, że aktualnie jest w Polsce 4851 parków, w tym 4176 parków wiejskich (86%).

Mimo takiego stanu rzeczy nie zostały podjęte do tej pory w skali całego kraju żadne zasadnicze ustalenia, w których na drodze administracyjno-prawnej dążono by do zahamowania niszczenia parków wiejskich. Nie wydano żadnej ustawy ani zarządzenia gwarantującego zabezpieczenie parków. Żaden z resortów nie objął opieką całości parków. Proces zaniedbania postępuje dalej, a stan parków pogarsza się z każdym rokiem.

Doceniając w pełni historyczne aspekty parków w Polsce, na problem ten dzisiaj spojrzeć należy przede wszystkim jako na zagadnienie przyszłości. Teraźniejszość winna dać argumenty do jak najszybszego rozpoczęcia dokładnie opracowanego pod względem merytorycznym i organizacyjnym działania na rzecz ochrony i restytucji parków polskich.

Wobec faktu stałego pogarszania się jakości środowiska człowieka należy przywiązywać wagę do wszelkiej działalności mającej na celu utrzymanie lub poprawę warunków życia. Pewnym elementem poprawy warunków życiowych jest utrzymanie w dobrym stanie parków miejskich i wiejskich. Dlatego troska o parki nosi znamię społeczne i ma ogromne znaczenie perspektywiczne.

Parki w Polsce Ludowej to już nie tylko cenne obiekty przyrodnicze, świadczące o naszej rodzimej szacie roślinnej, ale to obszary, które odgrywać będą ważną rolę w rozwoju społeczno-gospodarczym każdego osiedla w kraju. Parki powinny być traktowane jako miejscowe tereny odpoczynku i regeneracji sił człowieka po codzien-

nej pracy, jako miejsca zabaw dla dzieci i młodzieży i równocześnie jako elementy kompozycji urbanistycznej, mającej na celu podniesienie estetycznego wyglądu miejscowości, a także jako tereny turystyczne, odwiedzane przez ludność z innych stron Polski, a nawet zza granicy. Jako skupiska zieleni wysokiej, zawsze podnoszą i uzupełniają wartości przyrodnicze krajobrazu. Przebywającym na ich terenie ludziom ofiarowują zdrowe powietrze, ciszę, spokój oraz możliwość wielu doznań natury estetycznej, poprzez bezpośrednie obserwowanie i przeżywanie przyrody. Ta zdrowotna i wychowawczo-społeczna rola parków, szczególnie parków wiejskich położonych w pobliżu wielkich aglomeracji miejsko-przemysłowych, jest ogromna i dlatego warto się zająć zabezpieczeniem i wykorzystaniem wszystkich parków, a zwłaszcza parków na wsi.

#### *a. Ilość parków w Polsce*

Z ogólnej liczby 4851 parków 4176 przypada na parki wiejskie (86%). Najwięcej parków jest w województwach: warszawskim (497), poznańskim (493) i koszalińskim (418). Ponad 300 parków ma woj. krakowskie. Województwa: kieleckie, lubelskie, olsztyńskie, opolskie, rzeszowskie, szczecińskie i zielonogórskie, mają po 200–300, a województwa: bydgoskie, gdańskie, łódzkie, wrocławskie po 100–200. Województwa o najmniejszej liczbie parków wiejskich to białostockie i katowickie. Warto zaznaczyć, że woj. katowickie znajduje się w środku tej tabeli, posiadając 109 parków miejskich o stosunkowo dużej powierzchni. Wśród wydzielonych miast wojewódzkich na pierwszym miejscu znajduje się m. st. Warszawa (70 parków), przewyższając prawniedwukrotnie liczbą parków następujący po niej Kraków (43 obiekty) (zob. tabelę 1).

#### *b. Wielkość parków*

Podobnie jak w przypadku liczby parków, także i pod względem ich powierzchni istnieją różnice pomiędzy poszczególnymi województwami. Ogólna powierzchnia parków wynosi 28 073,06 ha (brak danych o 422 obiektach), z tego 16 788,89 ha przypada na parki wiejskie (brak danych o 330 obiektach). W 4 województwach: katowickim, poznańskim, szczecińskim i warszawskim, globalna powierzchnia parków w każdym z nich przekracza 2000 ha, nie osiągając jednak 3000 ha. W 8 województwach globalna powierzchnia mieści się w granicach 1000–2000 ha, a w 10 województwach poniżej 1000 ha. Najuboższe w powierzchnię parkową jest województwo białostockie (187,01 ha, brak danych o 27), na drugim miejscu jest m. Kraków (231,10 ha, przy braku danych dla 12), a na trzecim m. Wrocław (363,50 ha).

Biorąc pod uwagę jedynie parki wiejskie (brak danych dla 330 obiektów), na pierwszym miejscu pod względem powierzchni jest woj. poznańskie (2413,91 ha, brak danych o 32 obiektach). W 6 województwach powierzchnie parków mieszczą się w granicach 1000–2000 ha. Reszta województw nie osiąga 1000 ha, przy czym najmniejszą powierzchnię parków na wsi posiada woj. białostockie (132,23 ha, brak danych dla 19 obiektów). Szczegółowe przedstawienie powierzchni parków w Polsce ilustruje tabela 2.

Tabela 1

## Ilość parków

| Województwa     | Ogółem | Wiejskie |      | Miejskie |       |
|-----------------|--------|----------|------|----------|-------|
|                 |        | ilość    | %    | ilość    | %     |
| M. st. Warszawa | 70     | —        | —    | 70       | 100,0 |
| M. Kraków       | 43     | —        | —    | 43       | 100,0 |
| M. Łódź         | 34     | —        | —    | 34       | 100,0 |
| M. Poznań       | 19     | —        | —    | 19       | 100,0 |
| M. Wrocław      | 29     | —        | —    | 29       | 100,0 |
| Białostockie    | 52     | 39       | 75,0 | 13       | 25,0  |
| Bydgoskie       | 183    | 167      | 91,3 | 16       | 8,7   |
| Gdańskie        | 178    | 156      | 87,7 | 22       | 12,3  |
| Katowickie      | 144    | 35       | 24,3 | 109      | 75,7  |
| Kieleckie       | 293    | 278      | 94,9 | 15       | 5,1   |
| Koszalińskie    | 441    | 418      | 94,8 | 23       | 5,2   |
| Krakowskie      | 329    | 312      | 94,8 | 17       | 5,2   |
| Lubelskie       | 317    | 284      | 89,6 | 33       | 10,4  |
| Łódzkie         | 189    | 171      | 90,5 | 18       | 9,5   |
| Olsztyńskie     | 265    | 250      | 94,3 | 17       | 5,7   |
| Opolskie        | 217    | 203      | 93,5 | 14       | 6,5   |
| Poznańskie      | 530    | 493      | 93,0 | 37       | 7,0   |
| Rzeszowskie     | 321    | 272      | 84,7 | 49       | 15,3  |
| Szczecińskie    | 279    | 251      | 90,0 | 28       | 10,0  |
| Warszawskie     | 525    | 497      | 94,7 | 28       | 5,3   |
| Wrocławskie     | 176    | 151      | 85,8 | 25       | 14,2  |
| Zielonogórskie  | 217    | 202      | 93,1 | 15       | 6,9   |
| Polska ogółem   | 4851   | 4176     | 86,1 | 675      | 13,9  |

Rozpiętość wielkości powierzchni parków w Polsce waha się od 0,06 ha (Kosztowy, pow. Tychy) do 600,00 ha (Park Kultury i Wypoczynku w Chorzowie) — oba na terenie woj. katowickiego. Jeśli wziąć pod uwagę jedynie parki wiejskie — to najmniejszy, o pow. 0,06 ha (wymieniony powyżej), leży w woj. katowickim, największy zaś o pow. 300,00 ha (Kamieniec Ząbkowicki, pow. Ząbkowice Śląskie) w woj. wrocławskim.

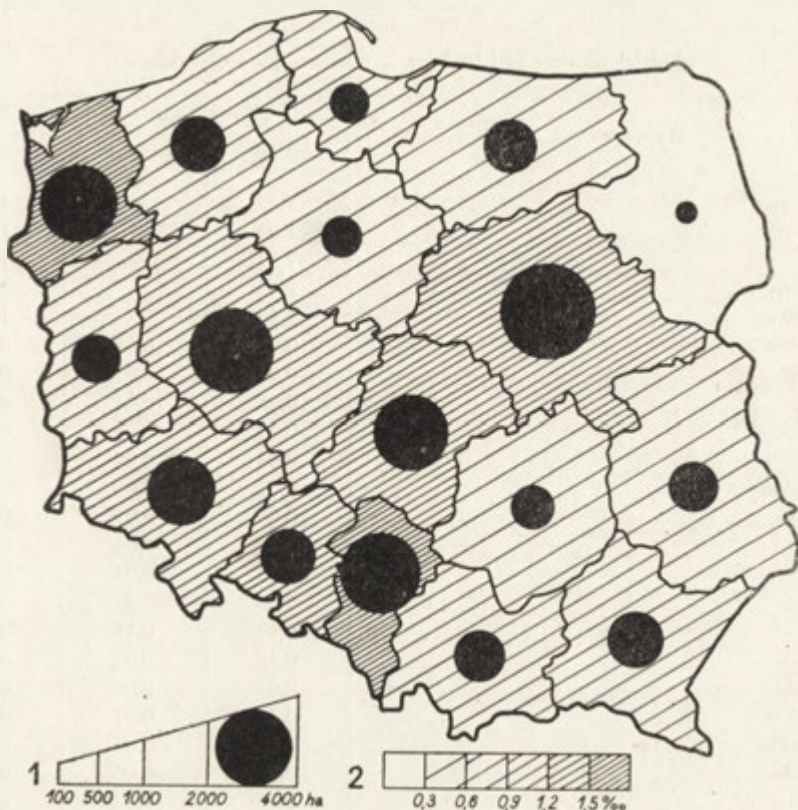
Wprawdzie średnia wielkość parku wynosi około 5 ha, a parku wiejskiego około 4 ha, to zestawienie danych dla ponad 4 tys. obiektów wykazuje, że ogromna większość parków, bo około 75%, to parki małe. Dodać należy, że w tej grupie (do 5 ha) zdecydowanie przeważają jeszcze parki, które mają jedynie 1–2 ha powierzchni. Parki o powierzchni większej niż 15 ha stanowią jedynie około 5%. Największa ich ilość grupuje się w województwach: wrocławskim, katowickim, poznańskim i bydgoskim. Na ogół nie występuje zgodność między ilością parków a wielkością ich powierzchni w poszczególnych województwach. Z tej reguły wyłamuje się jedynie woj. katowickie i — lecz w mniejszym stopniu — woj. warszawskie.

## Powierzchnia parków

| Województwa     | Ogółem   |              | Wiejskie |      |              | Miejskie |       |              |
|-----------------|----------|--------------|----------|------|--------------|----------|-------|--------------|
|                 | ha       | brak da-nych | ha       | %    | brak da-nych | ha       | %     | brak da-nych |
| M. st. Warszawa | 1992,88  | 8            | —        | —    | —            | 1992,88  | 100,0 | 8            |
| M. Kraków       | 231,10   | 2            | —        | —    | —            | 231,10   | 100,0 | 2            |
| M. Łódź         | 1539,31  | 8            | —        | —    | —            | 1539,31  | 100,0 | 8            |
| M. Poznań       | 539,66   | 9            | —        | —    | —            | 539,66   | 100,0 | 9            |
| M. Wrocław      | 363,50   | 1            | —        | —    | —            | 363,50   | 100,0 | 1            |
| Białostockie    | 187,01   | 27           | 132,23   | 70,7 | 19           | 54,78    | 29,3  | 8            |
| Bydgoskie       | 707,45   | 22           | 584,55   | 82,6 | 16           | 122,90   | 17,4  | 6            |
| Gdańskie        | 669,24   | 4            | 442,90   | 66,2 | 3            | 219,34   | 33,8  | 1            |
| Katowickie      | 2785,43  | —            | 500,23   | 18,0 | —            | 2285,20  | 82,0  | —            |
| Kieleckie       | 838,48   | 1            | 765,63   | 91,3 | —            | 72,85    | 8,7   | 1            |
| Koszalińskie    | 1344,8   | 31           | 1112,60  | 82,7 | 26           | 232,20   | 17,3  | 5            |
| Krakowskie      | 902,06   | 11           | 806,46   | 89,7 | 10           | 95,60    | 10,3  | 1            |
| Lubelskie       | 1066,40  | 99           | 926,22   | 86,9 | 85           | 140,18   | 13,1  | 14           |
| Łódzkie         | 848,38   | 5            | 660,20   | 77,8 | 5            | 188,18   | 22,2  | —            |
| Olsztyńskie     | 1249,01  | 18           | 1154,83  | 92,3 | 15           | 94,18    | 7,7   | 3            |
| Opolskie        | 1232,72  | —            | 1033,48  | 83,8 | —            | 199,24   | 16,2  | —            |
| Poznańskie      | 2688,88  | 36           | 2413,91  | 89,8 | 32           | 274,97   | 10,2  | 4            |
| Rzeszowskie     | 1345,30  | 10           | 1018,40  | 75,7 | 9            | 326,90   | 24,3  | 1            |
| Szczecińskie    | 2625,82  | 60           | 899,72   | 34,3 | 49           | 1726,10  | 65,7  | 11           |
| Warszawskie     | 2216,52  | 50           | 1996,62  | 89,9 | 49           | 219,90   | 10,1  | 1            |
| Wrocławskie     | 1747,79  | 16           | 1455,99  | 83,3 | 12           | 291,90   | 16,7  | 4            |
| Zielonogórskie  | 951,42   | 4            | 884,92   | 93,0 | —            | 66,50    | 7,0   | 4            |
| Polska ogółem   | 28073,16 | 422          | 16788,89 | 59,8 | 330          | 11284,27 | 40,2  | 92           |

Udział powierzchni parków w ogólnej powierzchni Polski wynosi 0,09%, w tym parków wiejskich 0,05% oraz parków miejskich — 0,04%. Rejestrując udział powierzchni parków w poszczególnych województwach, należy osobno potraktować grupę miast wydzielonych. We wszystkich wojewódzkich miastach jest on równy lub mniejszy od 1%, co oznacza, że powierzchnia parków w tych miastach jest 10 razy większa niż przeciętna kraju. Na pierwszym miejscu znajduje się m. Łódź (7,2%), na ostatnim zaś m. Kraków (1,0%).

Natomiast, biorąc pod uwagę 17 terytorialnych województw, można stwierdzić, że maksymalną powierzchnię mają województwa: katowickie (0,3%) i szczecińskie (0,2%). W pierwszym przypadku przeważają parki miejskie, w drugim zaś parki wiejskie. Najmniejszy udział powierzchni parków w powierzchni województwa posiadają: białostockie, bydgoskie, kieleckie, lubelskie, a także: gdańskie, krakowskie łódzkie, olsztyńskie, zielonogórskie. We wszystkich tych województwach udział powierzchni parków nie osiąga nawet 0,1%! Szczegółowe dane podano w tabeli 3.



Mapa 1. Powierzchnia parków w ha (1) i udział % parków w ogólnej powierzchni województw (2) (wg podziału administracyjnego sprzed 1.06.1975)

### c. Rozmieszczenie parków

Rozmieszczenie parków na obszarze kraju jest nierównomierne. Na pierwszy plan wybijają się kilka skupień, w których ilość i zagęszczenie parków jest największe. Znajdują się one w woj. rzeszowskim, krakowskim i kieleckim, poznańskim i warszawskim oraz szczecińskim i koszalińskim. Reszta obszaru kraju jest w różnym stopniu nasycona parkami. Większe ich zgrupowania obejmują: północne, częściowo wschodnie oraz środkowe tereny woj. szczecińskiego, północno-zachodnie, centralne i południowo-wschodnie części woj. gdańskiego, zachodnie i północno-wschodnie rejony woj. olsztyńskiego, południowo-wschodnią część woj. zielonogórskiego, zachodnie, centralne i południowe obszary woj. poznańskiego oraz południowo-wschodnie — woj. łódzkiego, południową część woj. bydgoskiego i południowo-zachodnie — woj. warszawskiego, środkowe rejony woj. wrocławskiego, zachodnie i południowe oraz centrum wschodniej części woj. kieleckiego, rejon centralny woj. lubelskiego, centralną część woj. katowickiego, środkowy obszar woj. krakowskiego

Udział powierzchni parków w powierzchni województw

| Województwa     | Powierzchnia parków w % |          |          |
|-----------------|-------------------------|----------|----------|
|                 | ogółem                  | wiejskie | miejskie |
| M. st. Warszawa | 4,47                    | —        | 4,47     |
| M. Kraków       | 1,00                    | —        | 1,00     |
| M. Łódź         | 7,19                    | —        | 7,19     |
| M. Poznań       | 2,45                    | —        | 2,45     |
| M. Wrocław      | 1,56                    | —        | 1,56     |
| Białostockie    | 0,01                    | 0,01     | 0,00     |
| Bydgoskie       | 0,03                    | 0,03     | 0,00     |
| Gdańskie        | 0,06                    | 0,04     | 0,02     |
| Katowickie      | 0,29                    | 0,05     | 0,24     |
| Kieleckie       | 0,04                    | 0,04     | 0,00     |
| Koszalińskie    | 0,07                    | 0,06     | 0,01     |
| Krakowskie      | 0,06                    | 0,05     | 0,01     |
| Lubelskie       | 0,04                    | 0,04     | 0,00     |
| Łódzkie         | 0,05                    | 0,04     | 0,01     |
| Olsztyńskie     | 0,06                    | 0,06     | 0,00     |
| Opolskie        | 0,13                    | 0,11     | 0,02     |
| Poznańskie      | 0,10                    | 0,09     | 0,01     |
| Rzeszowskie     | 0,07                    | 0,05     | 0,02     |
| Szczecińskie    | 0,21                    | 0,07     | 0,14     |
| Warszawskie     | 0,08                    | 0,07     | 0,01     |
| Wrocławskie     | 0,09                    | 0,08     | 0,01     |
| Zielonogórskie  | 0,06                    | 0,06     | 0,00     |
| Polska ogółem   | 0,09                    | 0,05     | 0,04     |

oraz centrum jego wschodnich i zachodnich terenów, centralną oraz południową część woj. rzeszowskiego. Szczególnie niekorzystnie przedstawiają się pod względem rozmieszczenia parków: woj. białostockie, południowo-wschodnia część woj. olsztyńskiego, znaczna część obszaru woj. bydgoskiego, wschodnie partie woj. łódzkiego, południowo-zachodnia część woj. lubelskiego, zachodnia część woj. wrocławskiego, południowa część woj. opolskiego, północne i południowe krańce woj. katowickiego oraz południowe i północne krańce woj. krakowskiego i rzeszowskiego. Przyczyny takiego stanu są różnorodne, głównie jednak tkwią w historycznym rozwoju stosunków społeczno-gospodarczych poszczególnych części naszego kraju.

Warto zaznaczyć, że w przestrzennym rozmieszczeniu parków wiejskich, które są objęte prawną ochroną jako zabytki przyrody i sztuki zwraca uwagę fakt, że parki te skupiają się głównie w Polsce centralnej (województwa warszawskie i kieleckie). Większą część parków chronionych posiadają również województwa: olsztyńskie, opolskie, poznańskie i lubelskie. Szczegółowy obraz rozmieszczenia parków na obszarze Polski przedstawia załączona do publikacji mapa w podziałce 1 : 2 000 000.



## 2. PARKI JAKO OBIEKTY PRZYRODNICZE I ZABYTKOWE

Parki, obok innych kompleksów zadrzewień odgrywają ważną rolę w środowisku przyrodniczym kraju i w jego krajobrazie. Brak szczegółowej inwentaryzacji przyrodniczej parków, szczególnie zaś wiejskich, uniemożliwia ogólnokrajową i regionalną analizę wartości i walorów tych obiektów.

### *a. Obiekty przyrodnicze*

W trakcie zbierania dokumentacji o niektórych parkach lub ich grupach położonych w danym rejonie kraju uzyskano pewne dane przyrodnicze. Brak miejsca jednak uniemożliwia ich szersze omówienie. Na podstawie zebranych danych przyjąć można, że więcej niż połowa z zarejestrowanych parków wiejskich posiada cenne cechy przyrodnicze, dające dostateczną podstawę do tego, aby obiekt ten był zachowany i użytkowany zgodnie ze swoim charakterem.

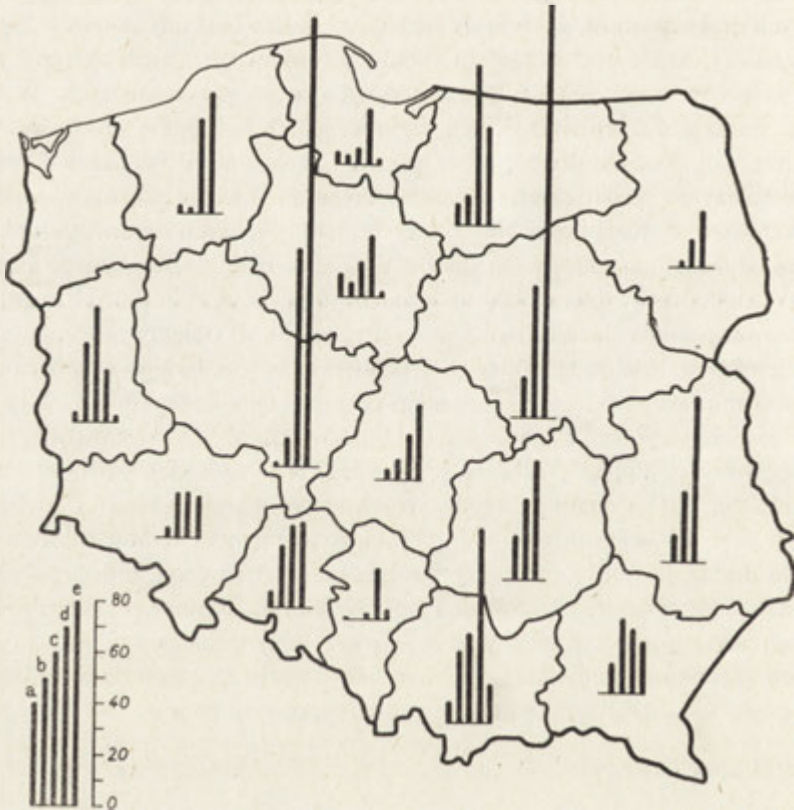
Na terenie parków wiejskich, które w wielu wypadkach są pozostałością dawnych naturalnych drzewostanów, zachowały się cenne i godne ochrony pojedyncze drzewa lub ich zestawy, które pod względem składu gatunkowego niejednokrotnie nawiązują do zespołów typowych dla poszczególnych krain przyrodniczych. W Polsce północnej parki o dużych wartościach przyrodniczych występują przede wszystkim na obszarze woj. koszalińskiego, gdzie prawie 3/4 ogólnej ilości zarejestrowanych obiektów należy do parków naturalnych, o bogatym składzie gatunków rodzimych drzew i krzewów, o dużej ilości zabytkowych alei i sędziwych drzew. Podobny charakter nosi duża grupa parków na obszarze województw: szczecińskiego i olsztyńskiego. W zachodniej części Polski znaczna ilość parków, określanych nieraz jako krajobrazowe, posiada duże wartości przyrodnicze. Są to obiekty położone na terenach województw: zielonogórskiego, wrocławskiego, opolskiego i poznańskiego. W tym ostatnim województwie elementem podnoszącym dodatkowo walory krajobrazowe jest występowanie na terenach parków dużej ilości stawów. Również i centralne obszary Polski posiadają parki wiejskie o wysokich wartościach przyrodniczych. Są to szczególnie tereny województw warszawskiego i kieleckiego. W starych parkach województwa warszawskiego elementem wzbogacającym krajobrazu są liczne strumienie i rzeki, przepływające przez ich obszary. Polska południowa (województwa katowickie, krakowskie i rzeszowskie) ma około pół tysiąca obiektów parkowych szczególnie cennych pod względem przyrodniczym dzięki bogactwu rodzimych gatunków dendroflory, pięknym starodrzewom, pomnikowym drzewom i ich grupom, sędziwym szpalerom drzew i zabytkowym alejom.

### *b. Parki zabytkowe*

Krzewy i drzewa, nieraz okazałe i wiekowe, tworzą często interesujące kompozycje w parkach. Występują zwłaszcza tam, gdzie parki są dziełami sztuki ogrodniczej, pochodzącej z ubiegłych stuleci. Założenia przestrzenne polskich parków i ogrodów ozdobnych należą do różnych stylów i odmian, reprezentując niejednokrotnie

wybitne osiągnięcia w tej dziedzinie. Szczególnie liczne i interesujące obiekty znajdują się na obszarach województw: warszawskiego, wrocławskiego, koszalińskiego, bydgoskiego, łódzkiego, a także krakowskiego i kieleckiego.

Wiele polskich parków towarzyszy zabytkom architektury, stanowiąc dla nich przyrodniczą oprawę. W ten sposób łączy się w pewną całość dzieła rąk ludzkich z wartościami przyrodniczymi. Do tej grupy należą również parki (w charakterze ogrodów), które otaczają zespoły klasztorne i inne obiekty kultu religijnego. Na 4851 parków 1655, tj. 34%, tworzy otoczenie dla zabytkowych budowli. W liczbach bezwzględnych najwięcej parków z zabytkowymi budowlami występuje w województwach: poznańskim (274), warszawskim (221), krakowskim (142), olsztyńskim (121) oraz lubelskim i zielonogórskim (każde po 104). Natomiast jeśli weźmie się pod uwagę procent tego typu parków w stosunku do ogółu parków w danym województwie, to najwięcej parków otaczających budowle zabytkowe jest w województwach: białostockim (67%), poznańskim (52%), zielonogórskim (48%), olsztyń-



Mapa 2. Parki z zabytkową zabudową (diagram ilościowy) z wieków: a — XIII—XIV; b — XVI i XVII; c — XVIII; d — XIX i XX; e — różnego wieku

skim (46%) oraz bydgoskim (44%), opolskim (44%), krakowskim (43%) i warszawskim (42%). W wydzielonych miastach wojewódzkich najwięcej parków otaczających budowlę zabytkową jest w Krakowie tak w liczbach bezwzględnych (16) jak i w procentach (37%).

Jest rzeczą znaną i podkreślaną wielokrotnie, że budowle zabytkowe tworzą nierozdzielalną całość kompozycyjno-przestrzenną z otaczającymi je parkami. Reprezentują one szeroki wachlarz stylów. Wszystkie niemal stulecia mają swoich przedstawicieli. Zagadnienie to ilustruje tabela 4. Statystyka jednak jest niedokładna i niekompletna, dotyczy tylko parków zabytkowych, które stanowią 1/3 ogółu parków.

Największa grupa zabytków pochodzi z XIX w. (794) i XVIII w. (497). Szczególnie wiele starych parków znajduje się na terenie Polski centralnej i południowej. Są to np. parki w Świerkłańcu, Pszczynie (woj. katowickie), Puławach, Klemensowie (woj. lubelskie), Ujeździe, Nieborowie i Arkadii (woj. łódzkie), Zbylitowskiej Górze, Żywcu, Drogini, Porębie Wielkiej, Krzeszowicach (woj. krakowskie), Sieniawie, Baranowie, Krasiczynie, Dzikowcu, Horyńcu, Medyce (woj. rzeszowskie), Opinogórze, Radziejowicach, Winiarach, Oborach, Helenowie (woj. warszawskie). W parkach niemal wszystkich województw występują zabytki pochodzące z XVII w., przy czym szczególnie liczne są one w województwach: zielonogórskim (np. Dankowice, Jakubów, Szczepów, Dłużek, Iłowa) i opolskim (np. Dobra, Żyrowa, Korfantów, Biechów). W 12 województwach w parkach są najstarsze budowle zabytkowe. Z wieku XIII — w 4 województwach, z wieku XIV — w 9, z wieku XV — w 5, z wieku XVI — w 9. Należą do nich np. parki w Bobrownikach, Czarnem (woj. bydgoskie), Grocholnie (woj. gdańskie), Opocznie, Chrobrzu (woj. kieleckie), Dębnie, Koszkwi, Skrzydłnej, Pieskowej Skale, Udorzu, Spytkowicach (woj. krakowskie), Osiecznej (woj. poznańskie), Fromborku, Szymbarku, Rzeszlu, Ponarach, Szestnie, Szczytnie (woj. olsztyńskie), Olszanicy, Bielinach (woj. rzeszowskie), Lubiążu i Radomierzycach (woj. wrocławskie).

Warto nadmienić, że szczególnie bogate w zabytki średniowieczne są parki położone na obszarach województw: bydgoskiego, gdańskiego, krakowskiego i olsztyńskiego, przy czym w tym ostatnim aż 8 zespołów architektonicznych pochodzi z wieku XIV.

Wszystkie prawie budowle zabytkowe od XIII do XVII w. i zdecydowana większość z XVIII w., a także niektóre z XIX w. są wysoko cenione w historii sztuki i kultury polskiej. Niektóre z nich reprezentują europejską sztukę ogrodniczo-parkową oraz kulturę polską na forum międzynarodowym. Jak już wspomniano, nie jest to pełny obraz rozeznania na tym polu. Wiele obiektów jest w trakcie badań, które umożliwią dopiero w przyszłości datowanie, spora część czeka jeszcze na dokumentację historyczną. Jednakże należy stwierdzić ogólnie, że o wiele lepsze rozeznanie istnieje w obecnej chwili co do wartości zabytkowych obiektów budowlanych aniżeli co do wartości przyrodniczych towarzyszących im parków. Ten stan

Tabela 4

## Parki z zabudową zabytkową

| Województwa     | XIII wiek |     | XIV wiek |     | Z wiek |     | XVI wiek |     | XVII wiek |     | XVIII wiek |      | XIX wiek |      | XX wiek |     | Różny |      | Ogółem |      |
|-----------------|-----------|-----|----------|-----|--------|-----|----------|-----|-----------|-----|------------|------|----------|------|---------|-----|-------|------|--------|------|
|                 | ilość     | %   | ilość    | %   | ilość  | %   | ilość    | %   | ilość     | %   | ilość      | %    | ilość    | %    | ilość   | %   | ilość | %    | ilość  | %    |
| M. st. Warszawa | —         | —   | —        | —   | —      | —   | —        | —   | 3         | 4,3 | 3          | 4,3  | 2        | 2,8  | —       | —   | 2     | 2,8  | 10     | 14,2 |
| M. Kraków       | —         | —   | —        | —   | —      | —   | 2        | 4,7 | —         | —   | 1          | 2,3  | 8        | 18,6 | —       | —   | 5     | 11,6 | 16     | 37,2 |
| M. Łódź         | —         | —   | —        | —   | —      | —   | —        | —   | —         | —   | 1          | 2,9  | 2        | 5,9  | —       | —   | —     | —    | 3      | 8,8  |
| M. Poznań       | —         | —   | —        | —   | —      | —   | —        | —   | —         | —   | —          | —    | —        | —    | 1       | 5,3 | —     | —    | 1      | 5,3  |
| M. Wrocław      | —         | —   | —        | —   | —      | —   | —        | —   | —         | —   | —          | —    | —        | —    | —       | —   | 4     | 13,8 | 4      | 13,8 |
| Białostockie    | —         | —   | —        | —   | —      | —   | —        | —   | 2         | 3,8 | 11         | 21,2 | 22       | 42,3 | —       | —   | —     | —    | 35     | 67,3 |
| Bydgoskie       | 3         | 1,6 | 3        | 1,6 | 3      | 1,6 | 2        | 1,1 | 4         | 2,2 | 14         | 8,6  | 23       | 12,6 | 1       | 0,5 | 27    | 14,7 | 80     | 43,6 |
| Gdańskie        | 1         | 0,6 | 2        | 1,1 | 2      | 1,1 | —        | —   | 4         | 2,2 | 6          | 3,4  | 22       | 12,3 | —       | —   | 2     | 1,1  | 39     | 20,8 |
| Katowickie      | —         | —   | 1        | 0,7 | —      | —   | —        | —   | —         | —   | 2          | 1,4  | 20       | 13,9 | —       | —   | 4     | 2,8  | 27     | 18,8 |
| Kieleckie       | —         | —   | —        | —   | —      | —   | 6        | 2,0 | 11        | 3,8 | 32         | 11,0 | 47       | 16,1 | —       | —   | —     | —    | 96     | 32,9 |
| Koszalińskie    | —         | —   | 1        | 0,2 | 2      | 0,5 | 1        | 0,2 | 1         | 0,2 | 37         | 8,4  | 43       | 9,8  | —       | —   | —     | —    | 85     | 19,3 |
| Krakowskie      | 1         | 0,3 | 2        | 0,6 | 1      | 0,3 | 13       | 4,0 | 13        | 4,0 | 34         | 10,4 | 67       | 20,3 | 1       | 0,3 | 10    | 3,0  | 142    | 43,2 |
| Lubelskie       | —         | —   | —        | —   | —      | —   | 1        | 0,3 | 10        | 3,2 | 28         | 8,8  | 62       | 19,5 | 3       | 1,0 | —     | —    | 104    | 32,8 |
| Łódzkie         | —         | —   | 1        | 0,5 | —      | —   | —        | —   | 2         | 1,1 | 8          | 4,2  | 15       | 7,9  | 1       | 0,5 | 30    | 15,9 | 57     | 30,1 |
| Olsztyńskie     | —         | —   | 8        | 3,0 | 1      | 0,4 | 3        | 1,1 | 9         | 3,4 | 62         | 23,4 | 38       | 14,3 | —       | —   | —     | —    | 121    | 45,6 |
| Opolskie        | 1         | 0,5 | 5        | 2,3 | —      | —   | 7        | 3,2 | 17        | 7,8 | 32         | 14,8 | 33       | 15,2 | —       | —   | —     | —    | 95     | 43,8 |
| Poznańskie      | —         | —   | —        | —   | 2      | 0,4 | 2        | 0,4 | 11        | 2,1 | 85         | 16,0 | 169      | 31,9 | 5       | 0,9 | —     | —    | 274    | 51,7 |
| Rzeszowskie     | —         | —   | —        | —   | —      | —   | 7        | 2,2 | 5         | 1,6 | 29         | 9,0  | 23       | 7,1  | 2       | 0,6 | 20    | 6,2  | 86     | 26,7 |
| Szczecińskie    | —         | —   | —        | —   | —      | —   | —        | —   | —         | —   | —          | —    | —        | —    | —       | —   | —     | —    | —      | —    |
| Warszawskie     | —         | —   | —        | —   | —      | —   | 2        | 0,4 | 11        | 2,1 | 49         | 9,3  | 159      | 30,2 | —       | —   | —     | —    | 221    | 42,0 |
| Wrocławskie     | —         | —   | —        | —   | —      | —   | 3        | 1,7 | 1         | 0,6 | 18         | 10,2 | 18       | 10,2 | —       | —   | 15    | 8,5  | 55     | 31,2 |
| Zielonogórskie  | —         | —   | 2        | 0,9 | 2      | 0,9 | 12       | 5,5 | 19        | 8,8 | 45         | 20,7 | 21       | 9,7  | —       | —   | 3     | 1,4  | 104    | 47,9 |
| Polska ogółem   | 6         | 0,1 | 25       | 0,5 | 13     | 0,3 | 61       | 1,3 | 123       | 2,5 | 497        | 10,2 | 794      | 16,4 | 14      | 0,3 | 122   | 2,5  | 1655   | 34,1 |

rzeczy odzwierciedlają także w pewnym stopniu proporcje pomiędzy parkami chronionymi jako zabytki sztuki (1586 obiektów) a parkami chronionymi jako zabytki przyrody (40 obiektów).

### 3. STAN ZACHOWANIA I UŻYTKOWANIA PARKÓW

Na 4851 parków objętych dokumentacją tylko dla 43% udało się uzyskać dane mówiące o stanie zachowania tych obiektów. Jedyne 554 parków (11%) jest w dobrym stanie, a 403 (8%) — w stanie zadowalającym. Natomiast 890 parków (18%) jest zaniedbanych, przy czym stopień tego zaniedbania jest różny, ale w większości wypadków znaczny. Zniszczonych jest 260 parków i przywrócenie im pełnej wartości będzie wymagało znacznych nakładów pieniężnych, licznych zabiegów oraz dłuższego okresu czasu. Należy zaznaczyć, że wiadomości na temat stanu zachowania parków uzyskiwano przede wszystkim o tych obiektach, które są względnie dobrze znane. Można więc przypuszczać, że wśród pozostałych 2744 parków, o których stanie zachowania brak jest danych, procent zniszczonych i zaniedbanych jest większy.

W poszczególnych województwach są widoczne zasadnicze różnice w stanie zachowania parków. Wprawdzie nigdzie sytuacja w tym względzie nie jest nawet zadowalająca, ale szczególnie zła jest w następujących województwach: zielonogórskim, białostockim, bydgoskim, opolskim i rzeszowskim. W pierwszym z nich aż 78% parków jest zniszczonych i zaniedbanych (brak danych dla 6%). W województwie białostockim dane te sięgają 67% (brak danych dla 29% obiektów), przy czym jedynie 2 parki są w stanie dobrym! W woj. bydgoskim procent zniszczonych i zaniedbanych parków jest identyczny (brak danych dla 23%), lecz parków jest prawie czterokrotnie więcej — 127. W woj. opolskim procent zniszczonych i zaniedbanych parków wynosi 67% i obejmuje 145 obiektów, w tym województwie (na ogólną liczbę 217 parków) aż 109 jest objętych ochroną prawną, głównie jako zabytki sztuki! W woj. rzeszowskim parków zniszczonych i zaniedbanych jest 66% i odnosi się to do 213 parków! Także wybitnie niekorzystna sytuacja jest w woj. krakowskim (47% parków zniszczonych i zaniedbanych).

Korzystnie natomiast wyróżnia się od innych województw woj. kieleckie, które posiada 76% parków w stanie dobrym i 13% w stanie zadowalającym. Wiąże się to m. in. z faktem, że województwo to ma dużą ilość parków chronionych jako zabytki. Trzeba jednakże zaznaczyć, że fakt ten nie stwarza automatycznie korzystniejszej sytuacji w tym względzie, znane bowiem są wypadki obiektów prawnie chronionych, znajdujących się w stanie kompletnego zaniedbania lub nawet zniszczenia. Nieco inaczej przedstawia się to zagadnienie w odniesieniu do parków leżących na obszarach 5 wojewódzkich miast wydzielonych. Nawet w tym wypadku, kiedy wszystkie obiekty parkowe są pod stałą opieką władz miejskich, istnieją na



Mapa 3. Stan zachowania parków (diagram ilościowy): 1 — stan liczebny ogółem; 2 — stan zachowania: a — dobry, b — zadbane, c — zaniedbane, d — zniszczony

ich terenach nie tylko parki zaniedbane (np. w m. st. Warszawie jest ich aż 20%), ale nawet zniszczone (np. w Krakowie 12%). Szczegółowe dane odnoszące się do stanu zachowania parków podano w tabeli 5.

Ten ogólnie bardzo zły stan parków wiejskich, bo na nich skupić należy głównie uwagę, wynika przede wszystkim z faktu, że około 2/3 tych obiektów jest w praktyce zdana jedynie na dobrą wolę i możliwości materialne aktualnych użytkowników. Reprezentują oni bogaty i ogromnie zróżnicowany wachlarz instytucji, urzędów itp. W skali kraju jest około 70 różnych branż, pionów itp., którym podlegają użytkownicy parków. Niejednokrotnie zdarza się nawet tak, że jest ich kilkudziesięciu na obszarze jednego województwa. Np. w woj. bydgoskim, które ma 167 parków wiejskich, użytkownicy ich podlegają aż 42 różnym władzom nadrzędnym.

W skali kraju kilka grup użytkowników jest szczególnie licznie reprezentowanych. Należą do nich: Państwowe Gospodarstwa Rolne, Państwowy Fundusz Ziemi, rolnicze spółdzielnie produkcyjne, kółka rolnicze i różnego rodzaju zakłady rolno-

Tabela 5

## Stan zachowania parków

| Województwa     | zn    |      | zb    |      | zd    |      | db    |      | Brak danych |       |
|-----------------|-------|------|-------|------|-------|------|-------|------|-------------|-------|
|                 | ilość | %    | ilość | %    | ilość | %    | ilość | %    | ilość       | %     |
| M. st. Warszawa | 1     | 1,4  | 14    | 20,0 | —     | —    | 40    | 57,2 | 15          | 21,4  |
| M. Kraków       | 5     | 11,6 | 8     | 18,6 | 3     | 7,0  | 1     | 2,3  | 26          | 60,5  |
| M. Łódź         | —     | —    | 4     | 11,7 | 2     | 5,9  | 14    | 41,2 | 14          | 41,2  |
| M. Poznań       | —     | —    | —     | —    | —     | —    | —     | —    | 19          | 100,0 |
| M. Wrocław      | —     | —    | —     | —    | 13    | 44,8 | —     | —    | 16          | 55,2  |
| Białostockie    | 19    | 36,5 | 16    | 30,8 | —     | —    | 2     | 3,9  | 15          | 28,8  |
| Bydgoskie       | 23    | 12,6 | 104   | 56,8 | —     | —    | 13    | 7,1  | 43          | 23,5  |
| Gdańskie        | 2     | 1,1  | 8     | 4,5  | —     | —    | 17    | 9,6  | 151         | 84,8  |
| Katowickie      | —     | —    | 22    | 15,3 | 1     | 0,7  | 27    | 18,8 | 94          | 65,3  |
| Kieleckie       | 21    | 7,2  | 2     | 0,7  | 39    | 13,3 | 226   | 77,1 | 5           | 1,7   |
| Koszalińskie    | —     | —    | 18    | 4,1  | 1     | 0,2  | 16    | 3,6  | 406         | 92,1  |
| Krakowskie      | 48    | 14,6 | 74    | 22,6 | 60    | 18,2 | 37    | 11,2 | 110         | 33,4  |
| Lubelskie       | 13    | 4,1  | 19    | 6,0  | 52    | 16,4 | 34    | 10,7 | 199         | 62,8  |
| Łódzkie         | 32    | 16,9 | 32    | 16,9 | 2     | 1,1  | 44    | 23,3 | 79          | 41,8  |
| Opolskie        | 1     | 0,4  | 22    | 8,3  | 21    | 7,9  | 3     | 1,1  | 218         | 82,3  |
| Opolskie        | 8     | 3,7  | 137   | 63,1 | 59    | 27,2 | 9     | 4,2  | 4           | 1,8   |
| Poznańskie      | 9     | 1,7  | —     | —    | —     | —    | —     | —    | 521         | 98,3  |
| Rzeszowskie     | 55    | 17,1 | 155   | 48,3 | 60    | 18,7 | 34    | 10,6 | 17          | 5,3   |
| Szczecińskie    | 5     | 1,8  | 28    | 10,0 | 33    | 11,8 | 10    | 3,6  | 203         | 72,8  |
| Warszawskie     | 4     | 0,8  | —     | —    | —     | —    | —     | —    | 521         | 99,2  |
| Wrocławskie     | 12    | 6,8  | 60    | 34,1 | 37    | 21,0 | 13    | 7,4  | 54          | 30,7  |
| Zielonogórskie  | 2     | 0,9  | 167   | 76,9 | 20    | 9,2  | 14    | 6,5  | 14          | 6,5   |
| Polska ogółem   | 260   | 5,4  | 890   | 18,3 | 403   | 8,3  | 554   | 11,4 | 2744        | 56,6  |

-hodowlane, rady narodowe, szczególnie gminne i powiatowe, szkoły różnego szczebla i typu, resorty: leśnictwo oraz zdrowia i opieki społecznej (np. domy opieki, sanatoria, zakłady specjalne i inne), instytucje podległe Ministerstwu Kultury i Sztuki i inni.

Poszczególne województwa pod względem profilu branżowego aktualnych użytkowników wykazują pewne cechy odrębności. I tak np. w woj. zielonogórskim dużo parków (około 50%) jest w gestii państwowych gospodarstw rolnych, w woj. zaś wrocławskim kilkanaście obiektów należy do zakładów przemysłowych, takich jak huty i kopalnie, lub związanych jest z uzdrowiskami. Natomiast na obszarze woj. warszawskiego kilkanaście parków należy do instytutów naukowo-badawczych oraz do różnych ministerstw lub urzędów centralnych.

Użytkownicy parków wiejskich w bardzo różny sposób interpretują swoje obowiązki utrzymania tych obiektów w dobrym stanie, umożliwiającym właściwe ich wykorzystanie. Różnice w tej dziedzinie dokonane fragmentarycznie w skali kraju wychodzi szczególnie na niekorzyść instytucjom związanym z rolnictwem (w tym głównie PGR i RSP). Zaskakujący jest fakt, że w wielu wypadkach notuje

się zły stan i aktualne niszczenie parków znajdujących się na terenie szkół, np. w Zwierniku i Brzostku (woj. rzeszowski). Jest to znak alarmujący także i z uwagi na aspekty wychowawcze, jakie się z tym wiążą. Warto natomiast podkreślić, że na tle ogólnie złego stanu parków względnie korzystnie przedstawiają się parki, których użytkownikami są instytucje podległe Ministerstwu Zdrowia i Opieki Społecznej, mimo iż dysponują one nader skromnymi funduszami i możliwościami technicznymi. Jest to jeszcze jeden dowód na to, że zły stan parków wiejskich w naszym kraju nie jest spowodowany wyłącznie lub nawet w głównej mierze brakami funduszy na ich utrzymanie lub odnowę.

Bardzo dużą rolę, być może nawet wiodącą, odgrywa stopień uświadomienia i poczucia społecznej odpowiedzialności za majątek narodowy powierzony instytucjom, reprezentowanym przez określone grupy ludzi. Jest on szczególnego rodzaju i niebagatelnej, chociaż trudno wymiernej finansowo wartości. Szacowanie wartości parków poprzez wartość drewna możliwego do pozyskania nie jest metodą dającą właściwe rezultaty. Majątek, jaki reprezentują parki, musi być pilnie strzeżony i pomnażany. Jediną gwarancją tego jest właściwe (tzn. indywidualnie dla każdego obiektu) opracowane zagospodarowanie parku (łącznie z ogrodzeniem), chroniące jego wartości i walory. Opiekę nad poszczególnymi parkami można więc powierzyć władzom lokalnym (gminnym) lub użytkownikom. Jeśli one okażą się niezdolne do pełnienia opieki, należy zainteresować ochroną parku miejscowe organizacje społeczne. Wojewoda na obszarze danego województwa powinien być odpowiedzialny za stan opieki nad parkami.

W większości wypadków parki wiejskie są użytkowane niezgodnie ze swoim przeznaczeniem. Na obszarze wielu z nich wzniesiono różnego rodzaju budynki gospodarcze, takie jak np. szopy, magazyny, pomieszczenia dla inwentarza, zajezdnie dla pojazdów mechanicznych itp. Tereny innych przecina sieć dróg dojazdowych, często nawet nie mających utrwalonego przebiegu. Niektóre parki zamieniono na ogródki działkowe, ogrody warzywne, a nawet pola uprawne. Niemało parków zamieniono całkowicie na tereny sportowe i rozrywkowe. Nagminnie na terenach parków wiejskich wypasa się bydło, łamie gałęzie, wycina drzewa, zasypuje zbiorniki wodne itp. Dużo parków nie ma właściwych ogrodzeń. Jako przykłady można wymienić parki: w Trzebieniu, Milikowicach, Żółkiewce, Węgrowie, Dobromieniu (woj. wrocławskie), Gołębiewie Wlkp. (woj. gdańskie), Wieruszowicach, Niegowici, Kryspinowie (woj. krakowskie). Wielu użytkowników parków uważa posiadanie ich za obciążenie. W niektórych rejonach kraju nawet władze administracyjne zakwalifikowały tereny parkowe jako obszary leśne (z normalną eksploatacją drewna, z podsadzaniem topolą i olchą itp., np. w Wabienicach, woj. wrocławskie), użytki zielone, tereny zabudowane lub nawet nieużytki!

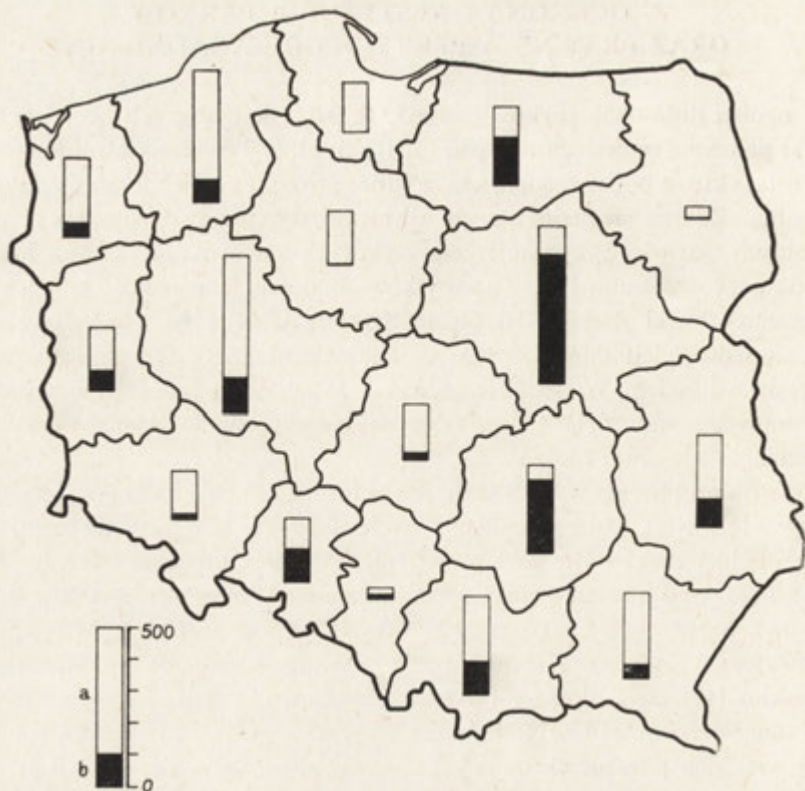


#### 4. OCHRONA I RESTYTUCJA PARKÓW ORAZ PRAWNE ASPEKTY TEGO ZAGADNIENIA

Na ogólną ilość 4851 parków — 1665, tj. 34%, jest objętych ochroną, z czego na parki położone we wsiach przypada 1510, tj. 31%. Trzeba wyjaśnić, że wszystkie parki miejskie są pod zarządem władz, które prowadzą na ich terenach gospodarkę komunalną. Zdarza się jednakże, że w niektórych przypadkach, np. z powodu szczególnych wartości przyrodniczych, stylowych założeń ogrodowych lub faktu, że obiekt parkowy stanowi wraz z zabytkową budowlą jedną całość kompozycyjno-przestrzenną, parki miejskie są objęte ochroną jako zabytek przyrody lub (co zdarza się najczęściej) zabytek sztuki — analogicznie jak dzieje się to w stosunku do parków wiejskich. W zasadzie jednakże każdy park miejski ma teoretycznie zagwarantowaną stałą opiekę oraz odpowiednie zagospodarowanie, umożliwiające mu spełnianie właściwej funkcji.

Głównym problemem w skali kraju jest ochrona, odnowa i właściwe użytkowanie parków wiejskich. Dane zebrane z 17 województw wskazują, że na terenach wiejskich z ogólnej ilości 4176 parków jedynie 1510 jest objętych ochroną prawną, w tym: 1423 jako zabytki sztuki (pod nadzorem Wojewódzkiego Konserwatora Zabytków), a jedynie 35 jako zabytki przyrody (pod nadzorem Wojewódzkiego Konserwatora Przyrody). Niektóre parki w województwach: warszawskim (38), krakowskim (12), koszalińskim (1) i szczecińskim (1) znajdują się pod wspólną opieką obu konserwatorów. Następujące województwa mają procentowo najwięcej parków wiejskich prawnie chronionych: kieleckie, warszawskie, olsztyńskie i opolskie. Najgorzej sytuacja rysuje się pod tym względem w województwach: gdańskim, bydgoskim, wrocławskim, szczecińskim, katowickim, koszalińskim (99—80% parków nie chronionych). Niewiele lepiej sprawy te wyglądają na terenach województw: poznańskiego, zielonogórskiego, krakowskiego, lubelskiego (60—80% parków nie chronionych). Szczegółowe dane na powyżej poruszony temat podano w tabeli 6. Fakty te świadczą, że przy braku jednego resortu opiekującego się parkami, a zwłaszcza wiejskimi, losy ich są zależne od przypadkowych układów lokalnych. Parkami wiejskimi najbardziej powinni być zainteresowani miejscowi mieszkańcy. Często jeszcze nie doceniają oni społecznego i kulturalnego znaczenia parków. Pod naciskiem opinii społeczeństwa kształtuje się postępowanie władz lokalnych; dlatego jedne z nich interesują się parkami wiejskimi, doceniają ich wartość i troszczą się o ich zachowanie, natomiast inne władze lokalne (gminne) oraz zarządy PGR lekceważą to zagadnienie i w ogóle nie dbają o parki. Jednakże z tego stanu należy wyciągnąć wnioski o charakterze praktycznym. Jeśli nie ma zorganizowanej, resortowej opieki na szczeblu centralnym, należy obciążyć odpowiedzialnością za stan parków władze lokalne, powiatowe i wojewódzkie. Są pozytywne przykłady w wielu województwach, które świadczą, iż na tej drodze można również uregulować prawną i faktyczną ochronę parków wiejskich.

Na marginesie warto zaznaczyć, iż zdarzają się przypadki, że w obrębie parków



Mapa 4. Parki wiejskie (diagram ilościowy): *a* — nie chronione; *b* — chronione

wiejskich znajdują się pojedyncze drzewa lub ich grupy uznane za pomniki przyrody. Wtedy jednak ochroną nie jest objęty cały park, lecz jedynie ściśle określone obiekty przyrodnicze (pomnikowe drzewa, zabytkowy szpaler drzew lub aleja, grupa zadrzewienia itp.), znajdujące się w jego obrębie. Te przypadki w niniejszych rozważaniach nie są brane pod uwagę.

Jak wynika z analizy materiału dokumentacyjnego, nie wystarcza zabezpieczenie parku jedynie poprzez nadanie mu statusu prawnej ochrony. Obiekty te w praktyce są również w dalszym ciągu w rozmaity sposób niszczone, zwłaszcza jeśli park nie jest ogrodzony. Jak najszybsze ogrodzenie parków na wsi urasta do rangi pierwszego problemu zasadniczego, jeśli chodzi o rzeczywiste ich zabezpieczenie. Trudno mówić o jakiegokolwiek ochronie lub restytucji obszarów parkowych bez spełnienia tego warunku. Można również z dużą dozą prawdopodobieństwa przyjąć, że ogrodzenie parków będących aktualnie w stadium znacznie posuniętego procesu degradacji, może jeszcze te obiekty uratować przed całkowitą zagładą. Jest to zagadnienie ważne z tego też punktu widzenia, że — jeśli nie podejmie się w najbliższym okresie czasu podstawowych prac zabezpieczających — grozi w najbliższych latach bez-

## Parki chronione i nie chronione

| Województwa     | Chronione |      |        |      |    |     |      |      |         |          |        |     |     |     |      |     |         |     | Nie chronione |      |          |      |          |      |
|-----------------|-----------|------|--------|------|----|-----|------|------|---------|----------|--------|-----|-----|-----|------|-----|---------|-----|---------------|------|----------|------|----------|------|
|                 | wiejskie  |      |        |      |    |     |      |      |         | miejskie |        |     |     |     |      |     |         |     | ogółem        |      | wiejskie |      | miejskie |      |
|                 | ilość     | %    | ogółem | %    | KP | %   | KZ   | %    | KP + KZ | %        | ogółem | %   | KP  | %   | KZ   | %   | KP + KZ | %   | ilość         | %    | ilość    | %    | ilość    | %    |
| M. st. Warszawa | 14        | 20,0 | —      | —    | —  | —   | —    | —    | —       | 14       | 20,0   | —   | —   | 14  | 20,0 | —   | —       | 56  | 80,0          | —    | —        | 56   | 80,0     |      |
| M. Kraków       | 7         | 16,3 | —      | —    | —  | —   | —    | —    | —       | 7        | 16,3   | 1   | 2,3 | 6   | 14,0 | —   | —       | 36  | 83,7          | —    | —        | 36   | 83,7     |      |
| M. Łódź         | 1         | 2,9  | —      | —    | —  | —   | —    | —    | —       | 1        | 2,9    | —   | —   | 1   | 2,9  | —   | —       | 33  | 97,1          | —    | —        | 33   | 97,1     |      |
| M. Poznań       | —         | —    | —      | —    | —  | —   | —    | —    | —       | —        | —      | —   | —   | —   | —    | —   | —       | 19  | 100,0         | —    | —        | 19   | 100,0    |      |
| M. Wrocław      | 6         | 26,7 | —      | —    | —  | —   | —    | —    | —       | 6        | 26,7   | —   | —   | 6   | 26,7 | —   | —       | 23  | 73,3          | —    | —        | 23   | 73,3     |      |
| Białostockie    | 8         | 15,4 | 5      | 9,6  | —  | —   | 5    | 9,6  | —       | —        | 3      | 5,8 | —   | —   | 3    | 5,8 | —       | —   | 44            | 84,6 | 34       | 65,4 | 10       | 19,2 |
| Bydgoskie       | 7         | 3,8  | 7      | 3,8  | —  | —   | 7    | 3,8  | —       | —        | —      | —   | —   | —   | —    | —   | —       | 176 | 96,2          | 160  | 87,4     | 16   | 8,8      |      |
| Gdańskie        | 1         | 0,6  | —      | —    | —  | —   | —    | —    | —       | 1        | 0,6    | —   | —   | 1   | 0,6  | —   | —       | 177 | 99,4          | 156  | 87,6     | 21   | 11,8     |      |
| Katowickie      | 24        | 16,7 | 15     | 10,4 | —  | —   | 15   | 10,4 | —       | —        | 9      | 6,3 | —   | —   | 9    | 6,3 | —       | —   | 120           | 83,3 | 20       | 13,9 | 100      | 69,4 |
| Kieleckie       | 241       | 82,2 | 230    | 78,5 | —  | —   | 230  | 78,5 | —       | —        | 11     | 3,8 | —   | —   | 11   | 3,8 | —       | —   | 52            | 17,8 | 48       | 16,4 | 4        | 1,4  |
| Koszalińskie    | 75        | 17,0 | 71     | 16,1 | 8  | 1,8 | 62   | 14,1 | 1       | 0,2      | 4      | 0,9 | —   | —   | 4    | 0,9 | —       | —   | 366           | 83,0 | 345      | 78,2 | 21       | 4,3  |
| Krakowskie      | 116       | 35,2 | 108    | 32,8 | 19 | 5,8 | 77   | 23,4 | 12      | 3,6      | 8      | 2,4 | 1   | 0,3 | 6    | 1,8 | 1       | 0,3 | 213           | 64,7 | 204      | 62,0 | 9        | 2,7  |
| Lubelskie       | 117       | 36,9 | 102    | 32,2 | —  | —   | 102  | 32,2 | —       | —        | 15     | 4,7 | —   | —   | 15   | 4,7 | —       | —   | 200           | 63,1 | 183      | 57,7 | 17       | 5,4  |
| Łódzkie         | 31        | 16,4 | 25     | 13,2 | —  | —   | 25   | 13,2 | —       | —        | 6      | 3,2 | —   | —   | 6    | 3,2 | —       | —   | 158           | 83,6 | 146      | 77,3 | 12       | 6,3  |
| Olsztyńskie     | 159       | 60,0 | 153    | 57,7 | —  | —   | 153  | 57,7 | —       | —        | 6      | 2,3 | —   | —   | 6    | 2,3 | —       | —   | 106           | 40,0 | 95       | 35,8 | 11       | 4,2  |
| Opolskie        | 109       | 50,2 | 104    | 47,9 | —  | —   | 104  | 47,9 | —       | —        | 5      | 2,3 | —   | —   | 5    | 2,3 | —       | —   | 108           | 49,8 | 99       | 45,6 | 9        | 4,2  |
| Poznańskie      | 123       | 23,2 | 112    | 21,1 | —  | —   | 112  | 21,1 | —       | —        | 11     | 2,1 | 2   | 0,4 | 9    | 1,7 | —       | —   | 407           | 76,8 | 381      | 71,9 | 26       | 4,9  |
| Rzeszowskie     | 58        | 18,0 | 45     | 14,0 | —  | —   | 45   | 14,0 | —       | —        | 13     | 4,0 | —   | —   | 13   | 4,0 | —       | —   | 263           | 81,9 | 227      | 70,7 | 36       | 11,2 |
| Szczecińskie    | 46        | 16,5 | 45     | 16,1 | 2  | 0,7 | 42   | 15,0 | 1       | 0,4      | 1      | 0,4 | 1   | 0,4 | —    | —   | —       | —   | 233           | 83,5 | 207      | 74,2 | 26       | 9,3  |
| Warszawskie     | 425       | 80,9 | 405    | 77,1 | 6  | 1,1 | 361  | 68,8 | 38      | 7,2      | 20     | 3,8 | —   | —   | 14   | 2,7 | 6       | 1,1 | 100           | 19,0 | 92       | 17,5 | 8        | 1,5  |
| Wrocławskie     | 25        | 14,1 | 18     | 10,2 | —  | —   | 18   | 10,2 | —       | —        | 7      | 3,9 | —   | —   | 7    | 3,9 | —       | —   | 151           | 85,9 | 133      | 75,7 | 18       | 10,2 |
| Zielonogórskie  | 72        | 33,2 | 65     | 30,0 | —  | —   | 65   | 30,0 | —       | —        | 7      | 3,2 | —   | —   | 7    | 3,2 | —       | —   | 145           | 66,7 | 137      | 63,1 | 8        | 3,6  |
| Polska          | 1665      | 34,3 | 1510   | 31,1 | 35 | 0,7 | 1423 | 29,3 | 52      | 1,1      | 155    | 3,2 | 5   | 0,1 | 143  | 2,9 | 7       | 0,2 | 3186          | 65,7 | 2667     | 55,0 | 519      | 10,7 |

powrotna utrata wielu dalszych parków. Straty te przy nie sprzyjających okolicznościach mogą osiągnąć nawet połowę obecnego stanu parków! Wiąże się z tym zagadnienie zabezpieczenia i konserwacji starych drzew. Wiele z nich jest uszkodzonych, spróchniałych, częściowo obumarłych. Szczególnie niebezpieczne są dziuple, uszkodzenia pni i kory. Niestety niewielu jest już fachowców, którzy potrafiliby skutecznie zapobiegać dalszemu obumieraniu drzew. Mało jest specjalistów, którzy potrafią zaplombować w sposób właściwy uszkodzenia pnia i konarów. Należy więc zająć się wyszkoleniem i zorganizowaniem grupy odpowiednich fachowców.

Ochrona parku wiejskiego i właściwe jego użytkowanie — poza bezpośrednim zabezpieczeniem tego obiektu przed niszczeniem — musi opierać się na ocenie jego charakteru i wartości przyrodniczej oraz zabytkowej, do czego podstawą musi być szczegółowa inwentaryzacja. Na tej podstawie opierać się winien plan zagospodarowania, ochrony i właściwego użytkowania parku, a także wszystkie zamierzenia na przyszłość, które powinny być przedsięwzięte dla renowacji dawnych założeń parkowych itp. Inwentaryzacja taka winna także, w uzasadnionych przypadkach, być punktem wyjścia do rozbudowy i powiększenia terenów parkowych. Jest to zagadnienie bardzo ważne, szczególnie dla terenów położonych w pobliżu lub w bezpośrednim otoczeniu wielkich aglomeracji miejsko-przemysłowych, a także w okolicach uzdrowisk oraz na terenach o szczególnie nasilonym ruchu letniskowym i turystycznym.

Stare parki wiejskie, dobrze zachowane i właściwie użytkowane, winny stać się cennymi obszarami powiększającymi tereny wysokiej zieleni, przeznaczonymi do upiększenia danej miejscowości, a przede wszystkim na wypoczynek i odnowę sił miejscowego społeczeństwa.

#### *a. Prawne aspekty ochrony parków*

Aktualna sytuacja prawna parków wiejskich nie daje możliwości uregulowania zagadnień ochrony i właściwego użytkowania tych obiektów w skali całego kraju i w odniesieniu do wszystkich parków. Po prostu nie ma ani ustawy, ani zarządzenia, które regulowałyby status prawny parków. Jediną formą prawną może być uznanie parku wiejskiego za zabytek sztuki lub przyrody. Jak widać z perspektywy ponad 25 lat, takie postawienie sprawy nie dało rezultatów. Złożyło się na to kilka przyczyn, a między innymi: zmiana właściciela, zmiana stosunków polityczno-społecznych w Polsce, nieodpłatne uwłaszczenie chłopów, rozparcelowanie majątków ziemskich, wytworzyło nastrój odcinania się od pozostałości kulturalno-dworskich. Wraz z budynkami dworskimi wiele parków było traktowane jako bezpieczne, przez wiele lat nikt nimi nie zajmował się, a ochrona ich wartości przyrodniczych była uważana za zagadnienie mało ważne. Nie brano pod uwagę faktu, że parki wiejskie przestały być własnością prywatną i stały się dobrem społecznym, z którego może i powinna korzystać cała miejscowa ludność. Należy dodatkowo zauważyć, że park wiejski może nie spełniać warunków takich, jakich wymaga się (zgodnie z obowiązującymi przepisami) od obiektów, które uznaje się za zabytki przyrody lub sztuki. Po prostu

mogą to być obiekty małe, zwyczajne, przydworskie, nie odznaczające się ani zestawem starych drzew, ani artystycznym rozplanowaniem zieleni, ani egzotyką roślinności. Ale nie znaczy to, że park taki nie prezentuje wartości ważnych społecznie i że powinien ulec zniszczeniu lub likwidacji.

Dla współczesnego i przyszłego środowiska osiedlowego tego rodzaju obiekty, jak parki, stają się coraz ważniejszym elementem środowiska w perspektywie przyszłych potrzeb społecznych. Parki stają się coraz cenniejsze i zyskują na swojej wartości. Dlatego określenie podstaw prawnych do ochrony i racjonalnej gospodarki tymi obiektami stało się sprawą niezbędną i pilną. Przy opracowywaniu podstaw prawnych dla tych zagadnień należy baczyć pilnie na to, aby zespoły parkowe nie zostały „wyrwane” z otaczającego je środowiska osiedlowego. Przepisy dotyczące parków muszą pozostać we właściwych relacjach z formalno-prawnymi przepisami dotyczącymi ochrony i kształtowania krajobrazu w osiedlach wiejskich i miejskich w nawiązaniu do przepisów regulujących gospodarkę komunalną (np. zieleni miejską).

Obecna sytuacja prawna parków jest skomplikowana i nie uregulowana. Najjaśniejsza sprawa jest z parkami zabytkowymi. Podlegają one ochronie na podstawie zarządzenia Ministra Kultury i Sztuki i są uznane za obiekty zabytkowe. W ślad za tym Minister Kultury i Sztuki jest zobowiązany dostarczyć środków na ich zabezpieczenie i użytkowanie. Niestety dotyczy to jedynie 1664 parków, a więc 34% ogólnej ich liczby. Dwie trzecie parków nie należy do kompetencji tego Ministerstwa. Wyłania się zagadnienie, czy można by zarządzenia o ochronie parków zabytkowych rozciągnąć na wszystkie parki w Polsce? Odpowiedź musi być negatywna, ale wszystkie należy otoczyć opieką. Można także znacznie powiększyć liczbę parków zabytkowych.

Ministerstwo Leśnictwa i Przemysłu Drzewnego uznało 35 parków wiejskich jako zabytki przyrody. Dalszych 52 znalazło się pod ochroną podwójną, to jest wojewódzkiego konserwatora zabytków i wojewódzkiego konserwatora przyrody. Jest to oczywiście znikoma ilość, wynosząca około 2% ogólnej liczby parków. Ministerstwo Leśnictwa sprawujące opiekę nad ochroną przyrody planuje rozciągnięcie tej opieki na wszystkie parki, a zwłaszcza wiejskie. Wymaga to jednak zmiany ustawy o ochronie przyrody i potraktowania parków w podobny sposób jak rezerwatów lub pomników przyrody. Byłoby to rozwiązanie prawidłowe. Jedyną wątpliwość budzi tylko fakt, że przez 30 lat Polski Ludowej Ministerstwo nie dostrzegało tego problemu i dopuściło do tak wielkiej dewastacji parków. Ministerstwo Leśnictwa musiałoby się wyrzec stanowiska, że parki wiejskie są jedynie skupieniem zadrzewień, z których potencjalnie można pozyskiwać drewno.

Jak wspomniano, najwięcej parków wiejskich przynależy i jest użytkowana przez gospodarstwa, instytuty i instytucje podległe Ministerstwu Rolnictwa. Wydawałoby się, że drogą zarządzeń Minister Rolnictwa mógłby zabezpieczyć byt wielkiej części parków wiejskich. Byłoby to jednak obciążenie dla PGR oraz innych przedsiębiorstw rolniczych, a i tak poza kręgiem zainteresowań Ministerstwa Rolnictwa pozostałaby

znaczna ilość parków. Tą drogą nie da się więc uregulować sprawy w skali całego kraju.

Pozostaje Ministerstwo Gospodarki Terenowej i Ochrony Środowiska. Wszystkie parki (może z wyjątkiem parków zabytkowych) powinny znaleźć się w kompetencji tego ministerstwa. Wydaje się, że byłaby to najlepsza opieka jednego resortu. Obecnie Ministerstwo Gospodarki Terenowej i Ochrony Środowiska przygotowuje nowelizację do ustawy o zieleni miejskiej. Istnieje zamiar rozciągnięcia jej kompetencji na osiedla wiejskie. Wtedy sprawy parków wiejskich zmieszczą się w niej doskonale. Należałoby dążyć do jak najszybszego opracowania projektu nowej ustawy o zieleni osiedlowej.

Na mocy istniejących zarządzeń można by opiekę nad parkami, a zwłaszcza wiejskimi, powierzyć wojewodom, którzy by sprawowali kontrolę nad właściwym użytkowaniem parków. Bezpośrednią zaś opiekę sprawować mogą gminne władze administracyjne.

Można również zastanowić się, czy nie powołać przy Ministrze Gospodarki Terenowej i Ochrony Środowiska specjalnej rady naukowo-technicznej, która by ustalała kierunki polityki właściwego zabezpieczenia i wykorzystania parków.

## WNIOSKI

Analiza zebranego materiału dokumentacyjnego pozwala na przedstawienie kilku wniosków dotyczących zagadnienia ochrony i właściwego użytkowania parków w Polsce ze szczególnym uwzględnieniem parków wiejskich.

1. Obecny stan zachowania parków wiejskich w kraju jest wysoce niezadowalający. Sytuacja ta wynika głównie z wielkich zniszczeń dokonanych w substancji tego typu zieleni naszych ziem oraz z niewłaściwego, w większości wypadków użytkowania i zabezpieczenia parków.

2. Stale pogarszająca się sytuacja na tym polu wymaga szybkiej i radykalnej zmiany. W przeciwnym razie grozi to nieodwracalnymi stratami. Majątek narodowy i piękno krajobrazu zubożeje o jeden z ważnych zasobów. Ze środowiska przyrodniczego naszych ziem usunięty zostanie charakterystyczny składnik, nadający krajobrazowi polskiemu typowe rysy i swoisty urok. Kultura polska może stracić ogniwo swojego historycznego rozwoju, ogniwo niepowtarzalne w swoich materialnych odmianach i obyczajowych wariantach.

3. Stan rozeznania w wartościach i walorach poszczególnych parków w skali kraju przedstawia się źle. Nieodzowne jest przeto jak najprędze przystąpienie do ogólnokrajowej wszechstronnej inwentaryzacji parków. W pracach tych winni wziąć udział fachowcy reprezentujący wszystkie odpowiednie instytucje naukowo-badawcze. Z zadowoleniem przyjmuje się do wiadomości oświadczenie Ministerstwa Kultury i Sztuki, że w najbliższym czasie ma zamiar przystąpić do opracowywania i wydawania pełnego katalogu parków.

4. Powinna być rozważona propozycja powołania do życia ośrodka naukowego, którego zadaniem byłoby opracowanie jednolitych założeń działalności na polu użytkowania parków oraz koordynowania badań.

5. We wstępnym etapie prac, mających charakter ogólnego rozeznania, należy wesprzeć się na siłach społecznych, głównie kołach Ligi Ochrony Przyrody i komisjach ochrony przyrody PTTK, w ścisłej współpracy z wojewódzkimi konserwatorami przyrody i wojewódzkimi konserwatorami zabytków\*.

6. Należy zorganizować wyspecjalizowane warsztaty rzemieślnicze zajmujące się konserwacją starych, uszkodzonych drzew. Można również pomyśleć o sieci placówek rzemieślniczych, obsługujących i inne potrzeby techniczne parków.

7. Zdając sobie sprawę z faktu, iż prowadzenie prac inwentaryzacyjnych dla obszaru kraju jest przedsięwzięciem, którego urzeczywistnienie wymaga niemałego czasu (a także odpowiednich środków finansowych i technicznych), należy dążyć na bieżąco do maksymalnego wykorzystania istniejących materiałów w pracach nad zagospodarowaniem przestrzennym kraju. Należy bezzwłocznie przystąpić do opracowania planów zagospodarowania poszczególnych parków.

8. Potrzebne jest skupienie spraw związanych z parkami w Polsce w jednym ministerstwie. Stworzy to realne podstawy do ratowania niszczących parków, do jednolitej ich ochrony i zagospodarowania, do przywrócenia im właściwej społecznie roli i znaczenia. Biorąc pod uwagę istniejącą centralną strukturę administracyjną, najbardziej celowe wydaje się stworzenie odpowiedniej rangi urzędu w ramach Ministerstwa Gospodarki Terenowej i Ochrony Środowiska. Przy urzędzie tym winna zbyć powołana rada (o szerokich uprawnieniach opiniodawczych i doradczych) złożona z przedstawicieli świata nauki oraz odpowiednich zainteresowanych tym łagadnieniem ministerstw, np. Ministerstwa Rolnictwa, Ministerstwa Leśnictwa i Przemysłu Drzewnego, Ministerstwa Zdrowia i Opieki Społecznej, Ministerstwa Kultury i Sztuki. Przewodniczący tej rady nie mógłby pełnić żadnej innej funkcji w Ministerstwie Gospodarki Terenowej i Ochrony Środowiska.

9. W każdym natomiast urzędzie wojewódzkim winny być rozbudowane samodzielne wydziały ochrony środowiska. W skład osobowy tych wydziałów (poza Woj. Konserwatorem Przyrody i Woj. Konserwatorem Zieleni Miejskiej i innymi) winna wchodzić osoba odpowiedzialna za ochronę i właściwe użytkowanie parków wiejskich.

10. W ten sposób przy utrzymaniu centralnego systemu planowania i koordynacji umożliwi się władzom regionalnym i miejscowym wzięcie spraw związanych z ochroną i właściwym użytkowaniem parków na terenie danego województwa. Tym samym realizacja prac nad zagospodarowaniem i restytucją parków wejdzie w normalną działalność władz wojewódzkich, powiatowych i gminnych, w znacznej mierze również w zakresie finansów koniecznych na zabezpieczenie i utrzymanie parków.

---

\* W niniejszej publikacji wzór ankiety inwentaryzacyjnej dla parku wraz z instrukcją opracowany został przez dr Marię Drzał i mgr inż. Jana Olizera.

11. Z uwagi na to, że proces degradacji parków postępuje stale, a rozmiary jego są niemałe, jest rzeczą konieczną, aby w trybie pilnym zobowiązać wszystkie pionierzy administracyjne, w których gestii znajdują się obecnie parki, do poczynienia niezbędnych kroków w celu zahamowania niszczenia tych obiektów i ich właściwego użytkowania.

12. Konieczne jest pełne uregulowanie sytuacji prawnej i ścisłe określenie podstaw prawnych ochrony parków, szczególnie wiejskich. Warto rozważyć również możliwość utworzenia sieci stałych opiekunów społecznych, związanych z daną miejscowością lub rejonem, posiadających pewne niezbędne uprawnienia administracyjno-porządkowe, a rekrutujących się z członków Ligi Ochrony Przyrody, Polskiego Towarzystwa Turystyczno-Krajoznawczego, Związku Harcerstwa Polskiego.



MARIA DRZAŁ

## PARKS IN POLAND

### Summary

Recording and research work on the problems of human environment has been carried out for years at the Institute of Geography of the Polish Academy of Sciences in Warsaw. Among others all parks in Poland, especially rural parks, have been registered. The lack of an up-to-date register containing systematized data on the number, the location, the area, the holders, the natural and cultural values and the state of protection and present utilization of these parks, made impossible their proper preservation and renovation.

From the general number of 4851 parks (4176 of which are rural parks) in Poland only 1665 are under legal protection; in this number parks valuable as monuments of culture and art are in decisive majority, whereas parks of great natural and landscape values are not numerous. On the contrary all urban parks are under the control of communal authorities who are responsible for the utilization and the development of these areas.

The distribution of parks in Poland is not even. The following voivodships have the greatest number of parks: Warsaw (497), Poznań (493), Koszalin (418), then Cracow with over 300 parks. Among the large cities are leading: Warsaw (70 parks) and Cracow (43 parks).

Parks in Poland cover 28 073 ha\*, that is 0,09% of the country's total area; in this number rural parks cover 16 788 ha, that is 0,05% of the country's area. The share of parks in the area of the respective voivodships is differentiated. Apart of the five big autonomous cities (Warsaw, Cracow, Łódź, Poznań and Wrocław) the parks in the voivodships Katowice, Szczecin, Opole, Wrocław and Warsaw have the greatest share in the respective voivodship's area.

The difference in the area of particular parks in Poland is great being from 0,06 to 600,00 ha (taking account of all the parks) and from 0,06 ha to 300 ha (taking account of rural parks).

In the Polish landscape parks and gardens have a special place and they endow it with typical features and a specific charm. Splendid old tree stands and single tree specimens together with the remarkable park designs and forms of garden architecture belong to important elements of the Polish culture treasury. They have been shaped by man in various periods of history and in various styles and forms. Parks in  $\frac{1}{3}$  of their number have been accompanied by architectural monuments dating from various centuries (from 13th to 20th) often of high historical and cultural value. In this respect especially numerous and interesting specimens are situated in voivodships Warsaw, Wrocław, Koszalin, Łódź as well as Cracow and Kielce.

Many rural parks and in particular those in which rests of old forest trees have been preserved, are valuable natural and landscape areas. This fact makes them also important as recreation and

---

\* Data are lacking for a certain number of parks regarding their area and other elements determining their character, state etc.

ourist grounds, especially if they are near large urban and industrial agglomerations. Another important problem is the role of old parks in Poland as particularly valuable objects for research and didactic purposes.

The difficult course of history of our country has left its mark on the state of parks, especially the rural ones. Many parks have completely disappeared, a considerable number of others have been more or less devastated. Even now, as it appears from data obtained for about 50% of the number of parks (4851 parks), the state of preservation and of maintaining the parks, in particular rural parks, is not satisfactory. Many of them are in the hands of holders who are not directly interested in the protection and the proper utilization of these areas. The matter is still more complicated by the fact that, as yet, there has not been in Poland a legal basis regulating both the problem of adequate preserving and of managing the parks.

The effected documentation work (tables and a map) of distribution of the parks in Poland has made possible the preliminary estimation of the state of parks in Poland, with a special regard to rural parks and the putting forward of some suggestions as to measures which should be taken the soonest possible in order to preserve parks as objects of nature and of culture and to utilize them fully for the benefit of the society.

Translated by *B. Sczaniecka*

МАРИЯ ДЖАЛ

## ПАРКИ В ПОЛЬШЕ

### Резюме

В Институте географии ПАН в Варшаве, уже несколько лет ведутся документальные и исследовательские работы по вопросам охраны человеческой среды. В числе этих работ ведется учет парков в Польше, в особенности сельских. До сих пор нет актуального списка, в котором имелись бы систематизированные данные о количестве, размещении, площади, владельцах, природной и культурной ценности этих объектов, что препятствует их надлежащей охране и реставрации.

Из общего числа 4851 парка в Польше (в том числе 4176 сельских) только 1665 находятся под юридической защитой; из них подавляющее большинство это памятники культуры и искусства, а только немногие объекты — вследствие их природной ценности. Все же городские парки находятся под управлением коммунальных властей, которые ответственны за их благоустройство.

Размещение парков в Польше очень неравномерно. Самое большое количество парков находятся в воеводствах: варшавском (497 объектов), познаньском (493 объекта), кошалинском (418 объектов), а также краковском (свыше 300 парков). В городах воеводского подчинения главные места занимают Варшава (70 объектов) и Краков (43 объекта).

Общая площадь парков в Польше равняется 28 073 га\*, т. е. 0,09% площади всей страны; в том числе на сельские парки приходится 16 788 га, т. е. 0,05% площади страны. Удельный вес парковых площадей в общей площади воеводств складывается различно. Кроме пяти городов воеводского подчинения (Варшава, Краков, Лодзь, Познань, Вроцлав) наивысший наблюдается в катовицком, щещинском, опольском, вроцлавском и варшавском воеводствах. Колебания в величине площадей отдельных парков в Польше весьма значительные — от 0,06 до 600,0 га (для всех парков) и для сельских парков — от 0,06 до 300,0 га.

В польском ландшафте парки и сады занимают особое место, придавая ему типичный облик и красоту. Чудесные старые лесонасаждения и единичные экземпляры вековых деревьев, а также ценные парковые композиции и архитектурные формы, принадлежат к важным элементам сокровищницы польской культуры. Они были созданы человеком в разные периоды времени, в разных стилях и вариантах. В около  $\frac{1}{3}$  случаях их сопровождают архитектурные памятники разных столетий (с XIII до XX вв.), неоднократно высокого исторического и культурного значения. Особенно много таких интересных объектов находится на территориях

---

\* Для некоторого количества парков нет данных как в отношении и площади, так и других элементов, определяющих их характер, состояние и т.д.

варшавского, вроцлавского, кошалинского, лодзинского, а также краковского и келецкого воеводств.

Многие сельские парки, а особенно те, на территории которых сохранились остатки старых древостоев бывших пуш, являются ценными природными и пейзажными территориями, что делает их важными местами отдыха (в особенности вблизи крупных городско-промышленных скоплений населения) и туризма. Отдельный важный вопрос — это значение старинных парков на территории Польши как особенно ценных исследовательских и дидактических объектов.

Трудные превратности судьбы, какие были уделом нашей страны, оставили свой отпечаток на состоянии парков, в особенности сельских. Многие из них вообще уже не существуют, значительное количество было уничтожено в большей или меньшей степени. Также и в настоящее время, по данным полученным для около 50% (из числа 4851 парков) объектов вытекает, что сохранение и содержание парков, в особенности сельских, неудовлетворительное. Они находятся, в значительной мере, в руках тех, кто непосредственно не заинтересован в охране и надлежащем использовании этих объектов. Вопрос осложняется еще тем, что до сих пор в Польше нет юридического основания для однородного урегулирования вопроса надлежащей охраны и благоустройства парков.

Выполненные документальные работы (таблицы, а также карта размещения парков в Польше) позволили вступительно оценить состояние парков в Польше, с особым учетом сельских парков. Позволили они также выдвинуть некоторые предложения относительно мероприятий в возможно кратчайший срок, чтобы парки, являющиеся объектами природы и культуры, можно было сохранить и вполне использовать на благо общественности.

Перевел *Б. Миховски*



## II. REJESTR PARKÓW W POLSCE

**SKRÓTY**  
**NAZW UŻYTKOWNIKÓW I WŁAŚCICIELI PARKÓW**  
 (użyte w rejestrze)

|              |  |                          |  |
|--------------|--|--------------------------|--|
| ALP          | — Administracja Lasów Państwowych            | Kuria Bisk. Lasy Państw. | — Kuria Biskupia<br>— Lasy Państwowe                 |
| Arch.        | — Archiwum                                   | Lic.Og.                  | — Liceum Ogólnokształcące                            |
| ASP          | — Akademia Sztuk Pięknych                    | Lic.Ped.                 | — Liceum Pedagogiczne                                |
| Bibl.        | — Biblioteka                                 | Lic.Szt.Pl.              | — Liceum Sztuk Plastycznych                          |
| BPN          | — Białowiecki Park Narodowy                  | Lic.Wych.P.              | — Liceum Wychowawczyń<br>Przedszkoli                 |
| Cegiel.      | — Cegielnia                                  | LOK                      | — Liga Ochrony Kraju                                 |
| CNas.-Ogr.   | — Centrala Nasiennno-Ogrodnicza              | LZS                      | — Ludowe Zespoły Sportowe                            |
| Centr.Lab.PP | — Centralne Laboratorium Przemysłu Paszowego | ŁPOgr.                   | — Łódzkie Przedsiębiorstwo Ogrodnicze                |
| Cukr.        | — Cukrownia                                  | MHZ                      | — Ministerstwo Handlu Zagranicznego                  |
| DWczas.      | — Dom Wczasowy                               | Min.Górn.                | — Ministerstwo Górnictwa i Energetyki                |
| DPT          | — Dom Pracy Twórczej                         | Min.Leś.                 | — Ministerstwo Leśnictwa i Przemysłu Drzewnego       |
| Fabr.        | — Fabryka                                    | Min.Oś.                  | — Ministerstwo Oświaty                               |
| FWP          | — Fundusz Wczasów Pracowniczych              | Min.Rol.                 | — Ministerstwo Rolnictwa                             |
| GHZ          | — Gospodarstwo Hodowli Zarodowej             | Min.Spr.                 | — Ministerstwo Sprawiedliwości                       |
| GS           | — Gminna Spółdzielnia                        | Min.Zdr.                 | — Ministerstwo Zdrowia                               |
| Herb.        | — Herbapol                                   | MO                       | — Milicja Obywatelska                                |
| IDZ          | — Instytut Doświadczalny Ziemiaka            | MPOgr.                   | — Miejskie Przedsiębiorstwo Ogrodnicze               |
| IHAR         | — Instytut Hodowli i Aklimatyzacji Roślin    | MPGK                     | — Miejskie Przedsiębiorstwo Gospodarki Komunalnej    |
| IM i Dz.     | — Instytut Matki i Dziecka                   | MPK                      | — Miejskie Przedsiębiorstwo Komunikacyjne            |
| ISad.        | — Instytut Sadownictwa                       | MPRO                     | — Miejskie Przedsiębiorstwo Robót Ogrodniczych       |
| IWarz.       | — Instytut Warzywnictwa                      | MTSM                     | — Międzynarodowe Towarzystwo Schronisk Młodzieżowych |
| IZootech.    | — Instytut Zootechniki                       | NBP                      | — Narodowy Bank Polski                               |
| Int.         | — Internat                                   | Ndl.                     | — Nadleśnictwo                                       |
| IUNG         | — Instytut Uprawy Nawożenia i Gleboznawstwa  | OSt.Pož.                 | — Ochotnicza Straż Pożarna                           |
| Klaszt.      | — Klasztor                                   |                          |  |
| Kol.Let.     | — Kolonie Letnie                             |                          |  |
| Kom.Ogr.     | — Kombinat Ogrodniczy                        |                          |  |
| Koř.         | — Kopalnia                                   |                          |  |
| KRoł.        | — Kółko Rolnicze                             |                          |  |

|              |                               |              |                              |
|--------------|-------------------------------|--------------|------------------------------|
| Ośr.Szk.     | — Ośrodek Szkoleniowy         | PZUZw.       | — Państwowy Zakład Unasie-   |
| Ośr.Szk.Rol. | — Ośrodek Szkolenia Rolni-    |              | — niania Zwierząt            |
|              | czego                         | Rosz.        | — Roszarnia                  |
| Ośr.Zdr.     | — Ośrodek Zdrowia             | RSP          | — Rolnicza Spółdzielnia Pro- |
| PAN          | — Polska Akademia Nauk        |              | — dukcyjna                   |
| Paraf.       | — Parafia                     | RSW          | — Robotnicza Spółdzielnia    |
| PBRoln.      | — Przedsiębiorstwo Budow-     |              | — Wydawnicza                 |
|              | — nictwa Rolniczego           | Sanat.       | — Sanatorium                 |
| PBud.        | — Przedsiębiorstwo Budowlane  | SHR          | — Stacja Hodowli Roślin      |
| PDDz.        | — Państwowy Dom Dziecka       | SOP          | — Spółdzielnia Oszczędności- |
| PDOP         | — Państwowy Dom Opieki dla    |              | — wo-Pożyczkowa              |
|              | — Dorosłych                   | SOR          | — Stacja Ochrony Roślin      |
| PDOp.Sp.     | — Państwowy Dom Opieki        | SPOgr.       | — Spółdzielnia Pszczelarsko- |
|              | — Społecznej                  |              | — Ogrodnicza                 |
| PDSpec.      | — Państwowy Dom Specjalny     | Sp.Mi.       | — Spółdzielnia Mleczarska    |
| PDRenc.      | — Państwowy Dom Rencisty      | Sp.Pr.       | — Spółdzielnia Pracy         |
| PFZ          | — Państwowy Fundusz Ziemi     | Sp.Prod.     | — Spółdzielnia Produkcyjna   |
| PGN          | — Państwowe Gospodarstwo      | Sp.Zdr.      | — Spółdzielnia Zdrowia       |
|              | — Nasienne                    | St.Doś.      | — Stacja Doświadczalna       |
| PGR          | — Państwowe Gospodarstwo      | St.Nas.-Szk. | — Stacja Nasienno-Szkółkar-  |
|              | — Rolne                       |              | — ska                        |
| PGRyb.       | — Państwowe Gospodarstwo      | St.Ocen.Od.  | — Stacja Oceny Odmian        |
|              | — Rybne                       | Szk.Ogr.     | — Szkoła Ogrodnicza          |
| PK           | — Politechnika Krakowska      | Szk.P.       | — Szkoła Podstawowa          |
| PKP          | — Polskie Koleje Państwowe    | Szk.Rol.     | — Szkoła Rolnicza            |
| PKS          | — Państwowa Komunikacja       | Szp.         | — Szpital                    |
|              | — Samochodowa                 | Św.PN        | — Świętokrzyski Park Naro-   |
| POgr.        | — Przedsiębiorstwo Ogrodnicze |              | — dowy                       |
| POHZar.      | — Państwowy Ośrodek Ho-       | TEkon.       | — Technikum Ekonomiczne      |
|              | — dowli Zarodowej             | THod.        | — Technikum Hodowlane        |
| POM          | — Państwowy Ośrodek Maszy-    | THod.Roś.    | — Państwowe Technikum Ho-    |
|              | — nowy                        |              | — dowli Roślin i Warzyw-     |
| PPUz.        | — Państwowe Przedsiębiorstwo  |              | — nictwa                     |
|              | — Uzdrowisk                   | TLeś.        | — Technikum Leśne            |
| pryw.        | — własność prywatna           | TŁak.        | — Technikum Łąkarskie        |
| Przeds.      | — Przedsiębiorstwo            | TOgr.        | — Technikum Ogrodnicze       |
| Przedszk.    | — Przedszkole                 | TPD          | — Towarzystwo Przyjaciół     |
| Przet.Owoc.  | — Zakłady Przetworów Owo-     |              | — Dzieci                     |
|              | — cowych                      | TPszcz.      | — Technikum Pszczelarskie    |
| PSS          | — Powszechna Spółdzielnia     | TRol.        | — Technikum Rolnicze         |
|              | — Spożywców                   | TSpóź.       | — Technikum Przemysłu Spo-   |
| PSt.Kon.     | — Państwowa Stadnina Koni     |              | — żywczego                   |
| PTTK         | — Polskie Towarzystwo Tury-   | TWod.-Mel.   | — Technikum Wodno-Melio-     |
|              | — styczno-Krajoznawcze        |              | — racyjne                    |
| PZHZar.      | — Państwowy Zakład Hodowli    | UAM          | — Uniwersytet im. A. Mickie- |
|              | — Zarodowej                   |              | — wicza                      |
| PZŁ          | — Polski Związek Łowiecki     | UJ           | — Uniwersytet Jagielloński   |
| PZSpec.      | — Państwowy Zakład Specjalny  | ULud.        | — Uniwersytet Ludowy         |
| PZUB         | — Państwowy Zakład Unasie-    | UWarsz.      | — Uniwersytet Warszawski     |
|              | — niania Bydła                | UWroc.       | — Uniwersytet Wrocławski     |



|               |   |              |  |
|---------------|---|--------------|--|
| Urz.Dz.       | — Urząd Dzielnicowy                                     | Zas.Szk.Zaw. | — Zasadnicza Szkoła Zawo-<br>dowa                  |
| Urz.Gm.       | — Urząd Gminny  | ZBiowet.     | — Zakłady Bioweterynaryjne                         |
| Urz.Miejs.    | — Urząd Miejski   | ZChem.       | — Zakłady Chemiczne                                |
| URM           | — Urząd Rady Ministrów                                  | ZDoś.        | — Zakład Doświadczalny                             |
| Urz.Pocz.     | — Urząd Poczty  | ZDziew.      | — Zakłady Dziewiarskie                             |
| Urz.Pow.      | — Urząd Powiatowy                                       | ZEnerg.      | — Zakład Energetyczny                              |
| Urz.Woj.      | — Urząd Wojewódzki                                      | ZGórn.       | — Zakłady Górnicze                                 |
| WDK           | — Wojewódzki Dom Kultury                                | ZJaj.        | — Zakłady Jajczarskie                              |
| WKult.        | — Wydział Kultury                                       | ZMięs.       | — Zakłady Mięsne                                   |
| WOś.          | — Wydział Oświaty                                       | ZPopr.       | — Zakład Poprawczy                                 |
| WPTekst.-Odz. | — Wojewódzkie Przedsiębior-<br>stwo Tekstylna-Odzieżowe | ZPrzyrodol.  | — Zakład Przyrodolecznicy                          |
| Więż.         | — Więzienie   | ZWych.       | — Zakład Wychowawczy                               |
| WZDP          | — Wojewódzki Zarząd Dróg<br>Publicznych                 | ZZiel.       | — Zakłady Zielarskie                               |
| WZdr.         | — Wydział Zdrowia                                       | ZHP          | — Związek Harcerstwa Pol-<br>skiego                |
| WSNS          | — Wyższa Szkoła Nauk Spo-<br>łecznych                   | ZMS          | — Związek Młodzieży Socjali-<br>stycznej           |
| WZSP          | — Wojewódzki Zarząd Spół-<br>dzielni Pracy              | ZPMBud.      | — Zjednoczenie Przemysłu<br>Materiałów Budowlanych |
| Zakł.Nas.Szk. | — Zakład Nasiennno-Szkół-<br>karski                     | ZPW          | — Zakłady Przemysłu Wełnia-<br>nego                |
| Zas.Szk.Met.  | — Zasadnicza Szkoła Meta-<br>lowa                       | ZRol.        | Zakład Rolny                                       |
| Zas.Szk.Ogr.  | — Zasadnicza Szkoła Ogrod-<br>nicza                     | ZZaw.        | — Związki Zawodowe                                 |
|               |   | ZZM          | — Zarząd Zieleni Miejskiej                         |

## REJESTR PARKÓW – UKŁAD WEDŁUG WOJEWÓDZTW

## M. ST. WARSZAWA

| Lp. | Dzielnica miasta<br>i nazwa parku       | Pow.<br>w ha | Użytkownik<br>lub właściciel | Obiekt<br>chroniony<br>lub nie | Zabudowa<br>i wiek | Stan<br>zacho-<br>wania | Dane przyrodnicze  | Uwagi      |
|-----|---|--------------|------------------------------|--------------------------------|--------------------|-------------------------|--|------------|
| 1   | 2–3                                     | 4            | 5                            | 6                              | 7                  | 8                       | 9  | 10         |
| 1.  | Mokotów<br>Arkadia                      | 16,73        | MPRO                         |                                |                    | db                      | gat. rodzime liściaste, stare<br>lipy  | M, R       |
| 2.  | przy Cmentarzu Żołnierzy<br>Radzieckich | 19,20        | MPRO                         |                                |                    | db                      | liczne gat. rodzime i obce,<br>liściaste i szpilkowe   | M          |
| 3.  | im. H. Dąbrowskiego                     | 2,93         | MPRO                         | KZ                             |                    | db                      | gat. rodzime liściaste i iglaste   | M, R       |
| 4.  | Kabaty                                  | 920,82       | MPRO                         |                                |                    |                         | leśny  | M, R, S    |
| 5.  | przy ul. Komarowa<br>(d. Wołoskiej)     | 2,50         | MPRO                         |                                |                    | db                      | gat. rodzime liściaste<br>i iglaste  | M, R       |
| 6.  | Królikarnia                             |              | Muz.                         | KZ                             | z XVIII            | db                      |  | M          |
| 7.  | Mokotowski im. gen. Dre-<br>szera       | 2,87         | MPRO                         |                                |                    | db                      | gat. rodzime liściaste<br>i iglaste  | M, R       |
| 8.  | Morskie Oko                             | 8,30         | MPRO                         |                                |                    | db                      | gat. rodzime liściaste   | M, R       |
| 9.  | Marysin                                 |              | Muz.                         | KZ                             | z XIX              | zd                      | starodrzew liściasty;<br>angielski   | M          |
| 10. | Natolin                                 |              |                              | KZ                             | z XVIII/XIX        |                         |  | M          |
| 11. | Pole Mokotowskie                        | 28,12        | MPRO                         |                                |                    |                         |  |            |
| 12. | Promenada                               | 8,08         | MPRO                         | KZ                             | z XVIII            | db                      | gat. rodzime, liściaste i iglas-<br>te; 1 pomnik przyrody  |            |
| 13. | Sielecki                                | 5,00         | MPRO                         |                                |                    | zd                      | gat. rodzime liściaste   | M          |
| 14. | Teren Wyścigów Konnych                  |              | WKon.                        |                                | +                  |                         |  | M, S       |
| 15. | Wilanów                                 |              | Muz.                         | KZ                             | z XVII–XIX         | db                      | gat. rodzime i obce; liściaste<br>i iglaste; starodrzew;<br>szpalery grabowe; baro-<br>kowy (włosko-francuski)<br>+ neorenesansowy + an- | M, P, W, K |

| 1   | 2-3   | 4              | 4    | 6  | 7 | 8  | 9   | 10         |
|-----|---|----------------|------|----|---|----|---|------------|
| 16. | Wyczółki                                    |                |      | KZ | + |    | gielsko-chiński + angielski   | M          |
| 17. | im. M. Curie Skłodowskiej                   | 2,21           | MPRO |    |   | db | gat. rodzime liściaste; cisy  | M          |
| 18. | przy Ministerstwie Leśnictwa                |                | MPRO |    |   |    | gat. liściaste i szpilkowe; aleja lipowa  | M          |
| 19. | Opaczewski                                  | 2,69           | MPRO |    |   | db | gat. rodzime liściaste  | M          |
| 20. | Szczęśliwice                                | 22,89          | MPRO |    |   | db | gat. rodzime liściaste; jałowce   | M, G, S    |
| 21. | Wielkopolski                                | 4,73           | MPRO |    |   | db | gat. rodzime i obce, liściaste i iglaste; 2 pomnikowe je-siony; aleja lipowa                          | M          |
| 22. | Włochy                                      | 5,50           | MPRO |    | z | db | starodrzew lipowo-akacjo-wy; 2 pomnikowe lipy; wiekowe drzewa: platan, 2 sosny czarne, 2 tulipa-nowce | M, K       |
| 23. | Praga Południe<br>Bulwar Stanisława Augusta | 6,60           | MPRO |    |   | db | gat. rodzime liściaste i nie-liczne iglaste   | M          |
| 24. | w Falenicy                                  | 2,28           | MPRO |    |   | zd | gat. rodzime liściaste i iglaste  | M          |
| 25. | Las Matki Mojej                             | 14,68          | MPRO |    |   |    | leśny   | M          |
| 26. | Olszynka Grochowska                         | 63,39          | MPRO |    |   |    | leśny   | M          |
| 27. | OWS Jez. Gocławskie                         | 1,70           | MPRO |    |   |    | rodzime gat. liściaste  | M          |
| 28. | OWS przy ul. Waszyngtona                    | 11,38          | MPRO |    |   | zd | gat. rodzime liściaste  | M, R       |
| 29. | im. H. Sawickiej                            | 3,14           | MPRO |    |   | db | gat. rodzime liściaste i iglaste  | M, R       |
| 30. | Skaryszewski z Jez. Kamionkowskim           | 49,48<br>+7,70 | MPRO | KZ | + | db | gat. rodzime i obce, liściaste i iglaste; wiekowe — buk czerwony i platan; aleja lipowa; angielski    | M, K, S, R |

| 1   | 2-3                                  | 4     | 5         | 6  | 7                          | 8  | 9  | 10         |
|-----|--------------------------------------|-------|-----------|----|----------------------------|----|--|------------|
| 31. | przy Stadionie X-lecia               | 25,00 | MPRO      |    | +                          | db | rodzime gat. liściaste i nie-<br>liczne szpilkowe; oliwnik   | M, S       |
| 32. | Szaserów                             | 4,92  | MPRO      |    |                            | zd | gat. rodzime liściaste   | M          |
| 33. | im. 13 Września 1944 r.              | 5,50  | MPRO      |    | +                          | db | gat. liściaste i sosna; staro-<br>drzew  | M          |
| 34. | Zieleniec przy przystanku<br>Stadion | 3,15  | MPRO      |    |                            | db | rodzime gat. liściaste   | M          |
| 35. | Znicza i Filomatów                   | 1,90  | MPRO      |    |                            | zd | gat. rodzime liściaste   | M          |
| 36. | Praga Północ<br>przy ul. Fantazyjnej | 3,50  | MPRO      |    |                            | db | rodzime gat. liściaste   | M          |
| 37. | w Henrykowie                         | 3,40  | MPRO      |    |                            | zd | rodzime gat. liściaste i szpil-<br>kowe  | M          |
| 38. | przy ul. Kołowej                     | 4,20  | MPRO      |    |                            | db | rodzime gat. liściaste   | M          |
| 39. | przy ul. Kraśnickiej                 | 3,50  | MPRO      |    |                            | zd | rodzime gat. liściaste   | M          |
| 40. | Praski                               | 18,94 | MPRO      |    | +                          | db | rodzime gat. krajowe, liś-<br>ciaste i iglaste   | M, R       |
| 41. | Śródmieście<br>przy Ambasadzie ZSRR  |       | Amb. ZSRR |    | +                          |    |  | M          |
| 42. | Centralny Park Kultury               | 76,58 | MPRO      |    | +                          |    | gat. liściaste i iglaste, ro-<br>dzime i obce m. in. da-<br>glezje   | M, K, R    |
| 43. | Dolina Szwajcarska                   | 0,80  | MPRO      |    |                            | db | gat. rodzime liściaste; wie-<br>kowe kasztanowce   | M          |
| 44. | Kazimierzowski                       | 3,97  | MPRO+UW   |    |                            | zd | gat. rodzime liściaste   | M, P       |
| 45. | Łazienki                             | 70,60 | MPRO      | KZ | z XVII/XVIII<br>z XVII-XIX | db | gat. rodzime i obce, liściaste<br>i iglaste, m. in. trójglicz-<br>nia robinia, miłorząb, to-<br>pole; wiekowe dęby, buki,<br>jesiony, topole, kasztano-<br>wce, lipy, graby; aleja | M, P, G, K |

| 1   | 2-3                                  | 4      | 5    | 6         | 7            | 8         | 9  | 10                   |
|-----|--------------------------------------|--------|------|-----------|--------------|-----------|--|----------------------|
| 46. | Mirowski                             | 4,00   | MPRO |           |              | <i>db</i> | kasztanowcowa; szpalery grabowe  |                      |
| 47. | Ogród Botaniczny                     | 4,00   | UW   | <i>KZ</i> |              | <i>db</i> | gat. rodzime liściaste<br>1050 gat. drzew i krzewów rodzimych i obcych; drzewa wiekowe i szczególnie cenne obce; szpaler żywotnikowy | <i>M</i><br><i>M</i> |
| 48. | Ogród Krasiańskich                   | 10,00  | MPRO | <i>KZ</i> |              | <i>db</i> | gat. rodzime i obce, liściaste i iglaste   | <i>M</i>             |
| 49. | Ogród Saski                          | 16,30  | MPRO | <i>KZ</i> | <i>z XIX</i> | <i>db</i> | gat. rodzime i obce; liściaste i iglaste; elementy ogrodu barokowego i angielskiego  | <i>M, P, R</i>       |
| 50. | Przy Pałacu Kultury i Nauki          | 8,80   | MPRO |           | <i>+</i>     | <i>db</i> | rodzime gat. krajowe, liściaste i nieliczne iglaste (świerk, żywotnik)   | <i>M, G</i>          |
| 51. | Podzamcze                            | 7,50   | MPRO | <i>KZ</i> |              | <i>zd</i> | gat. rodzime liściaste   | <i>M</i>             |
| 52. | Skwer Czerwonego Krzyża              | 2,50   | MPRO |           | <i>+</i>     | <i>zd</i> | gat. rodzime liściaste   | <i>M, S</i>          |
| 53. | im. R. Traugutta                     | 17,70  | MPRO |           |              | <i>db</i> | gat. rodzime i obce, liściaste i iglaste   | <i>M</i>             |
| 54. | Ujazdowski                           | 5,50   | MPRO | <i>KZ</i> | <i>+</i>     | <i>db</i> | rodzime gat. krajowe i obce drzew i krzewów, m. in. taksodium i cisy; wiekowe: platany, klony, leszczyny, sosna czarna               | <i>M, R</i>          |
| 55. | Wybrzeże Kościuszkowskie             | 9,70   | MPRO |           |              | <i>zn</i> | gat. rodzime liściaste   | <i>M</i>             |
| 56. | przy Wyższej Szkole Nauk Społecznych | 2,50   | WSNS |           | <i>+</i>     | <i>db</i> | gat. rodzime liściaste   | <i>M</i>             |
| 57. | Wola Bemowo                          | 165,50 | MPRO |           |              |           | leśny  | <i>M</i>             |
| 58. | przy ul. Brylowskiej                 | 3,73   | MPRO |           |              | <i>db</i> | gat. rodzime liściaste i iglaste   | <i>M, R</i>          |

| 1   | 2– 3  | 4              | 5      | 6 | 7        | 8         | 9   | 10             |
|-----|---|----------------|--------|---|----------|-----------|---|----------------|
| 59. | przy Instytucie Matki<br>i Dziecka            | 4,00           | IMiDz. |   |          |           | gat. rodzime liściaste; staro-<br>drzew             | <i>M, R</i>    |
| 60. | Koło  | 44,06          | MPRO   |   |          |           | leśny   | <i>M</i>       |
| 61. | Księcia Janusza                               | 9,11           | MPRO   |   |          | <i>db</i> | gat. rodzime liściaste; staro-<br>drzew             | <i>M, S, R</i> |
| 62. | Moczydło                                      | 19,73          | MPRO   |   |          | <i>db</i> | gat. rodzime liściaste i iglaste                    | <i>M, S</i>    |
| 63. | Powstańców                                    | 13,13          | MPRO   |   |          | <i>db</i> | gat. rodzime liściaste                              | <i>M</i>       |
| 64. | im. gen. J. Sowińskiego<br>+ przy ul. Pustola | 8,31<br>+ 2,81 | MPRO   |   |          | <i>db</i> | gat. rodzime liściaste; świer-<br>ki, stare jałowce | <i>M, G, K</i> |
| 65. | Żoliborz<br>im. J. Hibernera                  | 10,87          | MPRO   |   | <i>z</i> | <i>db</i> | gat. rodzime liściaste;<br>świerki i żywotniki      | <i>M</i>       |
| 66. | Kaskada                                       | 9,06           | MPRO   |   |          | <i>zd</i> | gat. rodzime liściaste                              | <i>M</i>       |
| 67. | Las Lindego                                   | 20,49          | MPRO   |   |          |           | leśny   | <i>M</i>       |
| 68. | Kępa Potocka (Starorzecze)                    | 41,52          | MPRO   |   |          | <i>zd</i> | gat. rodzime liściaste                              | <i>M, R</i>    |
| 69. | Młociny                                       | 103,13         | MPRO   |   |          |           | leśny   | <i>M</i>       |
| 70. | Osiedlowy Bielany III                         | 4,15<br>103,13 | MPRO   |   |          | <i>db</i> | gat. rodzime liściaste, głów-<br>nie krzewów        | <i>M, R, S</i> |
| 71. | im. St. Żeromskiego                           | 5,90           | MPRO   |   | <i>z</i> | <i>zd</i> | gat. rodzime liściaste i iglas-<br>te, żywotniki    | <i>M</i>       |

MIASTO KRAKÓW

| Lp. | Dzielnica miasta i nazwa parku | Pow. w ha | Użytkownik lub właściciel | Obiekt chroniony lub nie | Zabudowa i wiek | Stan zachowania | Dane przyrodnicze  | Uwagi   |
|-----|--------------------------------|-----------|---------------------------|--------------------------|-----------------|-----------------|--|---------|
| 1   | 2-3                            | 4         | 5                         | 6                        | 7               | 8               | 9  | 10      |
| 1.  | Krowodrza<br>Bronowice Wielkie | 3,00      | PAN                       |                          | +               | zn              | gat. rodzime; aleje — lipowa, dębowa; krajobrazowy             | M       |
| 2.  | Chelm                          | 1,00      | ZDoś.                     |                          | +               |                 | gat. rodzime i obce  | M       |
| 3.  | im. J. Decjusza                | 4,50      | Urz. Miejs.               | KZ                       | z XVI           |                 |  | M, W, P |
| 4.  | Górka Narodowa                 | 21,00     | SHR                       |                          | + XIX           |                 | gat. rodzime i obce  | M       |
| 5.  | im. Dra Jordana                | 22,00     | Urz. Miejs.               |                          |                 |                 |  | M, P    |
| 6.  | im. T. Kościuszki              |           |                           |                          |                 |                 |  | M       |
| 7.  | Krakowski                      | 5,00      | Urz. Miejs.               |                          |                 |                 |  |         |
| 8.  | Mydlniki                       |           | ZDoś.                     |                          | + XIX           |                 | krajobrazowy   | M       |
| 9.  | Pleszów                        | 8,00      | PDDz.                     |                          | +               | zn              | krajobrazowy   | M, P    |
| 10. | im. A. Polewki                 |           |                           |                          |                 |                 |  | M       |
| 11. | w Prądniku Białym              | 5,20      | Urz. Miejs.               | KZ                       | + XVI           |                 | gat. rodzime i obce  | M, W, P |
| 12. | im. St. Wyspiańskiego          |           |                           |                          |                 |                 |  | M       |
| 13. | Nowa Huta<br>Batowice          | 2,50      | PDR                       |                          | +               | zd              | gat. liściaste i szpilkowe; aleja różana                       | M       |
| 14. | Branice                        | 3,00      | Urz. Miejs.               |                          | z XVIII         | zn              | stare jesiony, białodrzewy; krajobrazowy                       | M       |
| 15. | Kościelniki                    | 2,50      | Urz. Miejs.               | KZ                       | z               | zn              | gat. liściaste; krajobrazowy                                   | M, P    |
| 16. | Kultury                        | 94,00     | Urz. Miejs.               |                          |                 | zb              |  | M       |
| 17. | Kultury i Wypoczynku           |           |                           |                          |                 |                 |  | M       |
| 18. | Lasek Mogiński                 |           |                           |                          |                 |                 |  | M       |
| 19. | Łuczanowice                    | 6,00      | Urz. Dz.                  | KZ                       | z XIX           |                 | gat. rodzime i obce; aleje grabowe; stare drzewa; krajobrazowy | M, P    |
| 20. | Ruszcza                        | 3,00      | Urz. Miejs.               |                          | +               | zb              | stare lipy, dęby; krajobrazowy                                 | M, P    |

| 1   | 2-3                       | 4     | 5           | 6  | 7     | 8  | 9  | 10   |
|-----|---------------------------|-------|-------------|----|-------|----|--|------|
| 21. | Wadów                     | 3,00  | Szk. P.     |    | + XIX | db | gat. rodzime i obce; stare drzewa; krajobrazowy  | M    |
| 22. | Podgórze im. Bednarskiego | 7,20  | Urz. Miejs. |    |       |    |  | M, S |
| 23. | Bieżanów                  | 2,00  | PDDz.       |    | +     | zd | gat. liściaste                                   | M    |
| 24. | Borek Fałęcki             | 2,20  | IHAR        |    | +     | zn | stare dęby, klony, lipy; krajobrazowy            | M    |
| 25. | przy ul. Kamieńskiego     |       |             |    |       |    |  |      |
| 26. | Kobierzyn                 | 25,00 | Szp.        |    | +     |    |  | M    |
| 27. | Libertów                  | 3,00  | RSP         |    | z XIX |    | gat. rodzime, pomnikowe lipy, dęby; krajobrazowy | M    |
| 28. | Lusina I                  | 1,50  | RSP         | KZ | +     |    | gat. rodzime; głównie lipy i dęby                | M    |
| 29. | Lusina II                 | 1,50  | pryw.       |    | +     | zd | gat. głównie liściaste; okazałe dęby             | M    |
| 30. | Opatkowice                | 0,50  | SHR         |    | +     | zb | krajobrazowy                                     | M    |
| 31. | Prądnik Czerwony          |       | Urz. Miejs. |    | +     |    | zabytkowe topole                                 | M    |
| 32. | w Prokocimiu              | 4,20  | Urz. Miejs. |    | +     |    |  | M, P |
| 33. | Rajsko                    | 1,00  | PFZ         |    | +     | zb | krajobrazowy                                     | M    |
| 34. | Sidzina                   | 2,50  | PFZ         |    | +     | zb | gat. liściaste; szpalery grabowe; krajobrazowy   | M, P |
| 35. | Skały Twardowskiego       |       |             |    | +     |    |  | M    |
| 36. | Skotniki                  |       |             |    |       |    | krajobrazowy                                     | M    |
| 37. | Soboniowice               | 1,20  | PFZ         |    | z XIX | zb | gat. liściaste i szpilkowe; krajobrazowy         | M    |
| 38. | Solvay                    |       |             | KZ |       |    |  | M    |
| 39. | Swoszowice                | 1,10  | Przed szk.  |    | +     |    |  | M    |
| 40. | Swoszowice                | 3,00  | ZPrzyrodol. |    |       |    | gat. rodzime; wiele drzew pomnikowych            | M    |
| 41. | Wróblowice                | 1,50  | pryw.       | KP | +     | zb | krajobrazowy                                     | M    |
| 42. | Śródmieście               |       |             |    |       |    |  |      |
| 42. | Ogród Botaniczny          | 10,00 | UJ          |    | +     |    | ogród bot.; pomnikowy dąb                        | M, P |
| 43. | Ogród Strzelecki          |       |             |    |       |    | pomnikowy platan                                 | M    |



MIASTO ŁÓDŹ

| Lp. | Dzielnica miasta i nazwa parku | Pow. w ha | Użytkownik lub właściciel | Obiekt chroniony lub nie | Zabudowa i wiek | Stan zachowania | Dane przyrodnicze   | Uwagi      |
|-----|--------------------------------|-----------|---------------------------|--------------------------|-----------------|-----------------|---|------------|
| 1   | 2-3                            | 4         | 5                         | 6                        | 7               | 8               | 9   | 10         |
|     | Bałuty                         |           |                           |                          |                 |                 |   |            |
| 1.  | Łagiewniki                     | 1110,00   |                           |                          | z XVIII, XIX    |                 | leśny   | M, I, G, R |
| 2.  | im. A. Mickiewicza             | 46,22     | ŁPOgr.                    | KZ                       | +               | db              | gat. rodzime i obce; pomnikowe topole, dąb, lipy; krajobrazowy + leśny  | M, R, S    |
| 3.  | im. Promienistych              |           | ŁPOgr.                    |                          |                 |                 |   | M, S       |
| 4.  | Staromiejski                   | 18,00     | ŁPOgr.                    |                          |                 | db              | gat. liściaste, rodzime i obce  | M, R       |
| 5.  | im. A. Struga                  | 3,34      | WOś.                      |                          | +               | zb              | gat. rodzime  | M, S, R    |
| 6.  | 19 Stycznia                    | 12,20     | ŁPOgr.                    |                          | +               | zb              | gat. rodzime; aleja lipowo-klonowo-dębowa, wiekowiec                    | M, K, S    |
|     | Górna                          |           |                           |                          |                 |                 |   |            |
| 7.  | przy ul. Pabianickiej          |           | ŁPOgr.                    |                          |                 |                 |   |            |
| 8.  | im. gen. J. Dąbrowskiego       | 6,70      | ŁPOgr.                    |                          |                 | zd              | rodzime gat. liściaste  | M, S       |
| 9.  | im. Wł. Hiberna                | 6,93      | ŁPOgr.                    |                          | +               | zd              | gat. rodzime i obce; aleja lipowa; cisy, okazałe magnolie; krajobrazowy | M, R       |
| 10. | XX-lecia PRL                   |           |                           |                          |                 |                 | olchy i wierzby   | M, R       |
| 11. | przy ul. Lecznicy              | 1,88      | ŁPOgr.                    |                          |                 | db              | gat. rodzime i obce; aleja wiśni japońskiej                             | M, R       |
| 12. | 1 Maja                         | 27,83     | ŁPOgr.                    |                          | +               | db              | starodrzew z przewagą olchy; pomnikowe topole i wierzby; krajobrazowy   | M, K, S    |
| 13. | Młodości                       |           |                           |                          |                 |                 |   |            |
| 14. | im. Wł. Reymonta               | 4,52      | ŁPOgr.                    |                          | z XIX           | db              | gat. rodzime i obce; wiekowa katalpa; krajobrazowy + geometryczny       | M, R       |

| 1   | 2-3                        | 4      | 5      | 6 | 7     | 8  | 9  | 10         |
|-----|----------------------------|--------|--------|---|-------|----|--|------------|
| 15. | Sielanka                   | 2,44   |        |   | +     | zb | aleja starych kasztanowców   |            |
| 16. | im. J. Słowackiego         | 3,61   | ŁPOgr. |   |       |    | gat. rodzime i obce; aleja jaworowo-kasztanowcowo-lipowa; wiekowe topole kanadyjskie                     | M, R       |
| 17. | Stawy Jana                 |        |        |   | z XIX |    |  | M, R, S    |
| 18. | ZUS                        | 2,79   | ŁPOgr. |   | +     | db | geometryczny + krajobrazowy  | M, R       |
| 19. | Polesie Ludowy             | 186,00 |        |   | +     |    | gat. rodzime i obce; liczne aleje; ogród dendrologiczny  | M, R, S    |
| 20. | Ogród Botaniczny           |        |        |   |       | db |  |            |
| 21. | im. ks. J. Poniatowskiego  | 47,73  |        |   | +     | db | gat. rodzime i obce, liściaste i szpilkowe; aleje lipowe; krajobrazowy + regularny                       | M, K, R, S |
| 22. | im. St. Worcella           | 3,36   | ŁPOgr. |   | +     | db | gat. rodzime i obce, liściaste i szpilkowe; aleja topolowo-wierzbowo-lipowa; zabytkowy dąb; krajobrazowy | M          |
| 23. | Śródmieście im. J. Matejki | 2,50   | ŁPOgr. |   |       | db | gat. rodzime i obce, liściaste i szpilkowe; francuski  |            |
| 24. | im. St. Moniuszki          | 2,30   | ŁPOgr. |   | +     | zb | liściaste gat. rodzime   | M, G       |
| 25. | im. H. Sienkiewicza        | 3,17   | ŁPOgr. |   | +     | db | rodzime i obce gat. liściaste; aleje lipowe; regularny + krajobrazowy                                    | M, K       |
| 26. | im. St. Staszica           | 3,98   | ŁPOgr. |   |       | db | gat. liściaste, rodzime i obce; aleje lipowe, pomnikowa topola; krajobrazowy                             | M, R       |
| 27. | Widzew nad Jesienią        |        |        |   |       |    |  |            |

| 1          | 2—3                                | 4     | 5      | 6 | 7 | 8         | 9   | 10                |
|------------|------------------------------------|-------|--------|---|---|-----------|---|-------------------|
| 28.        | im. J. Krasickiego                 | 6,00  | ŁPOgr. |   |   |           | gat. rodzime i obce, liściaste i szpilkowe  | <i>M</i>          |
| 29.        | im. 3 Maja                         | 23,52 | WOś.   |   |   |           | gat. rodzime szpilkowe i liściaste z przewagą dębu; aleja lipowa; zabytkowy dąb; krajobrazowy                               | <i>M, R, S</i>    |
| 30.<br>31. | przy ul. Niciarnianej<br>Widzewski | 7,00  | ŁPOgr. |   | + |           | gat. rodzime, liściaste i szpilkowe; regularny + krajobrazowy   | <i>M, G, R, S</i> |
| 32.<br>33. | przy ul. Zbiorczej<br>Źródlika I   | 10,64 | ŁPOgr. |   | + | <i>db</i> | gat. rodzime i obce z przewagą liściastych; pomnikowe dęby; krajobrazowy  | <i>M, K, S, R</i> |
| 34.        | Źródlika II                        | 6,65  | ŁPOgr. |   | + | <i>db</i> | gat. rodzime i obce z przewagą liściastych; pomnikowe dęby, platany, topole, cisy i miłorząb; głązy narzutowe; krajobrazowy | <i>M, R</i>       |

MIASTO POZNAŃ

| Lp. | Dzielnica miasta<br>i nazwa parku                              | Pow.<br>w ha | Użytkownik<br>lub właściciel | Obiekt<br>chroniony<br>lub nie | Zabudowa<br>i wiek | Stan<br>zacho-<br>wania | Dane przyrodnicze                                   | Uwagi             |
|-----|--|--------------|------------------------------|--------------------------------|--------------------|-------------------------|---|-------------------|
| 1   | 2-3  | 4            | 5                            | 6                              | 7                  | 8                       | 9   | 10                |
| 1.  | Grunwald   |              |                              |                                |                    |                         |   | <i>M</i>          |
| 2.  | Górczyński   |              |                              |                                |                    |                         |   | <i>M, S, G</i>    |
| 3.  | im. J. Kasprowicza   | 7,00         |                              |                                |                    |                         | wielka palmiarnia, akwarium                         | <i>M, K</i>       |
| 4.  | im. M. Kasprzaka   |              |                              |                                |                    |                         |   | <i>M, S</i>       |
|     | Zwycięstwa   |              |                              |                                |                    |                         |   |                   |
|     | Jeżyce   |              |                              |                                |                    |                         |   |                   |
| 5.  | Ogród Botaniczny   | 14,00        | UAM                          |                                |                    |                         |   | <i>M</i>          |
| 6.  | Sołacki  | 12,00        |                              |                                | +                  |                         | gat. rodzime i obce; angielski                      | <i>M</i>          |
|     | Nowe Miasto  |              |                              |                                |                    |                         |   |                   |
| 7.  | im. K. Kurpińskiego  |              |                              |                                |                    |                         |   | <i>M</i>          |
| 8.  | Tysiąclecia  | 15,00        |                              |                                |                    |                         | m. in. 28 głazów narzutowych<br>— zabytków przyrody | <i>M, K, G</i>    |
|     | Stare Miasto   |              |                              |                                |                    |                         |   |                   |
| 9.  | im. F. Chopina   |              |                              |                                |                    |                         |   | <i>M</i>          |
| 10. | im. J. Marchlewskiego  |              |                              |                                |                    |                         | starodrzew z przewagą wierzb<br>płaczących          | <i>M</i>          |
| 11. | im. K. Marcinkowskiego   | 7,00         |                              |                                |                    |                         | gat. rodzime i obce; stare<br>drzewa; krajobrazowy  | <i>M</i>          |
| 12. | im. St. Moniuszki  | 1,66         |                              |                                |                    |                         | m. in. grupa pomnikowych<br>dębów                   | <i>M</i>          |
| 13. | Pomnik Braterstwa Broni<br>i Przyjaźni Polsko-Ra-<br>dzieckiej | 100,00       |                              |                                |                    |                         | m. in. rosarium                                     | <i>M, S, G, K</i> |
| 14. | Wyzwolenia   |              |                              |                                |                    | z XIX                   |   | <i>M</i>          |

| 1   | 2-3  | 4      | 5  | 6 | 7    | 8 | 9  | 10      |
|-----|--|--------|----|---|------|---|--|---------|
| 15. | Założenie Ogrodowe przed<br>Operą<br>Wilda           |        |    |   | z XX |   | m. in. 2 aleje platanów; fran-<br>cuski                  | M       |
| 16. | Dębina   | 80,00  |    |   |      |   | gat. rodzime. liścistae; ok. 400<br>starych dębów; leśny | M       |
| 17. | Lubuski  |        |    |   |      |   | stary drzewostan   | M       |
| 18. | Kultury i Wypoczynku                                 | 300,00 |    |   | +    |   |  | M, S, G |
| 19. | Ogród przy Instytucie Orto-<br>pedii i Rehabilitacji | 3,00   | AM |   |      |   | stary drzewostan; aleja wie-<br>kowych platanów          | M       |

MIASTO WROCLAW

| Lp. | Dzielnica miasta<br>i nazwa parku | Pow.<br>w ha | Użytkownik<br>lub właściciel | Obiekt<br>chroniony<br>lub nie | Zabudowa<br>i wiek | Stan<br>zacho-<br>wania | Dane przyrodnicze                    | Uwagi   |
|-----|-----------------------------------|--------------|------------------------------|--------------------------------|--------------------|-------------------------|--------------------------------------|---------|
| 1   | 2-3                               | 4            | 5                            | 6                              | 7                  | 8                       | 9                                    | 10      |
| 1.  | Fabryczna<br>Grabiszynski         | 9,00         |                              |                                |                    |                         | drzewostan iglasty                   | M, S    |
| 3.  | Leśnicki                          | 23,00        | Urz. Dz.                     | KZ                             | +                  | zd                      | gat. rodzime i obce; naturalistyczny | M       |
| 3.  | przy ul. Piwowarskiej             | 6,00         |                              |                                |                    |                         | drzewostan mieszaný                  | M       |
| 4.  | Stablowicki                       | 6,00         | Urz. Dz.                     |                                |                    | zd                      | gat. rodzime; naturalistyczny        | M       |
| 5.  | przy ul. Wróbla                   | 3,00         |                              |                                |                    |                         | drzewostan liściasty                 | M       |
| 6.  | Zachodni                          | 36,80        | Urz. Dz.                     |                                |                    | zd                      | gat. rodzime; naturalistyczny        | M, S    |
| 7.  | Krzyki<br>Brochowski              | 3,00         |                              |                                |                    |                         | drzewostan liściasty                 |         |
| 8.  | Kleciński                         | 8,20         | Urz. Dz.                     |                                |                    | zd                      | gat. rodzime; naturalistyczny        | M, S    |
| 9.  | Ludowy                            |              |                              |                                |                    |                         |                                      | M, G, S |
| 10. | Południowy                        | 31,00        | Urz. Dz.                     |                                | +                  | zd                      | gat. rodzime i obce; naturalistyczny | M, G    |
| 11. | Wschodni                          | 35,00        | Urz. Dz.                     |                                |                    | zd                      | gat. rodzime; naturalistyczny        | M       |
| 12. | Psie Pole<br>przy ul. Długosza    | 1,00         |                              |                                |                    |                         | drzewostan liściasty                 | M       |
| 13. | im. J. Kasprowicza                | 4,50         |                              |                                |                    |                         | drzewostan liściasty                 | M       |
| 14. | Obornicki                         | 2,00         |                              |                                |                    |                         | drzewostan liściasty                 | M       |
| 15. | na Poświętnem                     | 2,00         |                              |                                |                    |                         | drzewostan liściasty                 | M       |
| 16. | Strachociński                     | 1,00         |                              |                                |                    |                         | drzewostan liściasty                 | M       |
| 17. | przy moście Swojeckim             | 4,50         |                              |                                |                    |                         | drzewostan liściasty                 | M       |
| 18. | w Świniarach                      | 43,00        |                              |                                | +                  |                         |                                      |         |

| 1   | 2-3                              | 4     | 5                            | 6  | 7 | 8  | 9                                    | 10      |
|-----|----------------------------------|-------|------------------------------|----|---|----|--------------------------------------|---------|
| 19. | Stare Miasto<br>Ogród Botaniczny | 6,00  | Urz. Wroc.                   | KZ | + | zd | gat. rodzime i obce; naturalistyczny | M, K    |
| 20. | im. H. Sawickiej                 | 2,00  | Urz. Dz.                     | KZ | + | zd | cenny starodrzew                     | M, K    |
| 21. | im. J. Słowackiego               | 4,00  | Urz. Dz.                     | KZ |   | zd | cenny drzewostan                     | M       |
| 22. | Staromiejski                     | 3,00  |                              |    |   |    | drzewostan liściasty                 | M       |
| 23. | Zieleń nad fosą miejską          | 14,00 |                              |    |   |    |                                      |         |
|     | Wzgórze Partyzantów              | 4,00  | Urz. Dz.                     | KZ | + | zd | m. in. stare platany                 | M       |
|     | Wzgórze Polskie                  | 4,90  |                              |    |   |    |                                      |         |
|     | Śródmieście                      |       |                              |    |   |    |                                      |         |
| 24. | im. M. Konopnickiej              | 1,50  |                              |    |   |    | drzewostan liściasty                 | M       |
| 25. | Nad Odrą                         | 9,50  | Urz. Dz.                     |    |   |    | gat. rodzime; zabytkowe dęby         | M       |
| 26. | Nowowiejski                      | 8,60  |                              |    |   |    | drzewostan liściasty                 | M       |
| 27. | im. B. Prusa                     | 8,00  | Urz. Dz.                     |    |   | zd | gat. rodzime                         | M       |
| 28. | im. St. Staszica                 | 4,50  | Urz. Dz.                     |    |   | zd | gat. rodzime i obce                  | M       |
| 29. | Szczytnicki                      | 79,00 | Park Kultury<br>i Wypoczynku | KZ | + | zd | gat. rodzime i obce; naturalistyczny | M, G, K |

## WOJEWÓDZTWO BIAŁOSTOCKIE

| Lp. | Powiat i miejscowość                  | Gmina            | Pow. w ha | Użytkownik lub właściciel | Obiekt chroniony lub nie | Zabudowa i wiek | Stan zachowania | Dane przyrodnicze                                   | Uwagi   |
|-----|---------------------------------------|------------------|-----------|---------------------------|--------------------------|-----------------|-----------------|---|---------|
| 1   | 2                                     | 3                | 4         | 5                         | 6                        | 7               | 8               | 9   | 10      |
| 1.  | Pow. Augustów<br>Cisów                | Sztabin          | 1,42      | Fabr.                     | KZ                       | z XIX           |                 | gat. rodzime  |         |
| 2.  | Białystok<br>Centralny                |                  |           |                           |                          |                 |                 |   | M       |
| 3.  | Dzielnicy w Dojlidach                 |                  | 15,96     | Urz. Woj.<br>+ TRol.      | KZ                       | z XIX           | db              | gat. rodzime i obce                                 | M, P    |
| 4.  | Miejski                               |                  |           |                           |                          |                 |                 |   | M       |
| 5.  | przy pałacu Branickich                |                  | 7,02      | Urz. Woj.                 |                          | z XVIII         | db              | gat. rodzime  | M, P, K |
| 6.  | Przyjaźni Polsko-Radzieckiej (Planty) |                  |           |                           |                          |                 |                 | gat. rodzime i obce;<br>szpalery; pomnikowy<br>wiąz | M       |
| 7.  | Zwierzyniec                           |                  |           |                           |                          |                 |                 | leśny   | M, S    |
| 8.  | bez nazwy                             |                  |           | ZPW                       |                          |                 |                 |   | M       |
| 9.  | Pow. Białystok<br>Choroszcz           |                  | 28,00     | Szp.                      | KZ                       | z XVIII         |                 | gat. rodzime  | M, W, P |
| 10. | Hieronimowo                           | Michałowo        | 2,40      | PGR                       | KZ                       | z XIX           | zb              | gat. rodzime i obce                                 | P       |
| 11. | Janowicze                             | Juchnowiec Dolny |           |                           |                          | z XIX           | zb              |   |         |
| 12. | Lewickie                              | Juchnowiec Dolny |           |                           |                          | z XIX           | zn              |   |         |
| 13. | Supraśl                               |                  |           | Lic. Szt. Pl.             | KZ                       | z XIX           | db              | gat. rodzime  | M       |
| 14. | Złotoria                              | Choroszcz        |           |                           |                          | z XVIII         | zn              |   |         |
| 15. | Pow. Bielsk Podlaski<br>Andryjanki    | Boćki            | 0,55      | PFZ                       |                          | z XIX           |                 | gat. rodzime i obce                                 |         |
| 16. | Kamienny Dwór                         | Wyszki           | 0,50      | PGR                       |                          | z XIX           | zb              | gat. rodzime; aleja lipowo-grabowa                  |         |
| 17. | Rudka                                 | Rudka            | 10,51     | PGR                       | KZ                       | z XVIII         | zb              | gat. rodzime i obce                                 | P       |
| 18. | Strabla                               | Wyszki           | 1,96      | PFZ                       |                          | z XVIII         | zn              | gat. rodzime  | P       |



| 1   | 2                              | 3                | 4     | 5        | 6  | 7       | 8  | 9                                    | 10   |
|-----|--------------------------------|------------------|-------|----------|----|---------|----|--------------------------------------|------|
| 19. | Pow. Dąbrowa Biał.<br>Grodzisk | Suchowola        | 0,53  | Urz. Gm. |    | z XVIII | zn |                                      |      |
| 20. | Pow. Ełk<br>Kalinowo           | Kalinowo         |       |          |    | z XIX   | zn |                                      |      |
| 21. | Nowa Wieś Ełcka                | Ełk              | 0,76  | PFZ      |    |         | zb | klony, lipy                          |      |
| 22. | Pow. Grajewo<br>Bęćkowo        | Szczuczyn        | 6,00  | Szk. P.  | KZ | z XVIII |    |                                      | P    |
| 23. | Pow. Hajnówka<br>Białowieża    | Białowieża       | 50,01 | BPN      |    | z XIX   |    | gat. rodzime i liczne<br>egzoty      | W, P |
| 24. | Pow. Kolno<br>Stawiski         | Stawiski         | 3,00  | SHR      |    | z XVI   | zb | gat. rodzime                         | M    |
| 25. | Pow. Łapy<br>Pietkowo          | Poświętne        | 8,00  | PFZ      |    |         | zb | gat. rodzime                         |      |
| 26. | Roszki – Wodźki                | Łapy             |       |          |    | z XIX   | zn |                                      |      |
| 27. | Turośl Kościelna               | Turośl Kościelna |       |          |    | z XIX   | zn |                                      |      |
| 28. | Pow. Łomża<br>Bożejewo         | Wizna            |       |          |    |         | zn |                                      |      |
| 29. | Drogoszewo                     | Miastkowo        | 1,00  | PGR      |    | z XIX   | zb | gat. rodzime                         |      |
| 30. | Jedwabne                       |                  | 0,80  | Urz. Gm. |    | z XVII  | zn | lipy, kasztanowce;<br>aleja topolowa | M    |
| 31. | Mężenin                        | Sniadowo         |       |          |    |         | zn |                                      |      |
| 32. | Tarnowo                        | Miastkowo        | 1,00  | Szk. P.  |    | z XIX   | zb | ponad 100 lip                        |      |
| 33. | Pow. Mońki<br>Mikicin          | Jaświły          | 3,00  | PGR      |    | z XVIII | zn | gat. rodzime i obce                  |      |
| 34. | Pow. Sejny<br>Hołny Majera     | Berzniki         | 8,20  | PFZ      | KZ | z XIX   | zb | gat. rodzime                         |      |

| 1   | 2                             | 3                        | 4     | 5         | 6 | 7       | 8  | 9                               | 10   |
|-----|-------------------------------|--------------------------|-------|-----------|---|---------|----|---------------------------------|------|
| 35. | Krasnogruda                   | Sejny                    | 7,91  | Ndl.      |   | z XVIII | zb | gat. rodzime i obce             |      |
| 36. | Świackie                      | Sejny                    |       |           |   |         | zn |                                 |      |
|     | Pow. Siemiatycze              |                          |       |           |   |         |    |                                 |      |
| 37. | Drohiczyn                     |                          |       |           |   | z XVIII |    |                                 | M    |
| 38. | Kamianka                      | Dziadkowice              |       |           |   |         | zn |                                 |      |
| 39. | Nowodwory                     | Ciechanowiec             | 8,00  | Min. Rol. |   | z XIX   |    |                                 |      |
| 40. | Pobikry                       | Ciechanowiec             |       | PGR       |   | z XIX   |    |                                 |      |
| 41. | Siemiatycze                   |                          |       | Urz. Pow. |   |         | zn |                                 | M    |
|     | Pow. Sokółka                  |                          |       |           |   |         |    |                                 |      |
| 42. | Kruszyniany                   | Krynki                   |       |           |   |         | zn |                                 |      |
| 43. | Łosośna Mała                  | Kuźnica                  |       | pryw.     |   | z XVIII | zn | lipy, klony, wiązy              |      |
| 44. | Makowlany                     | Sidra                    |       | PGR       |   |         | zb | lipy; aleja lipowo-klo-<br>nowa | W, P |
| 45. | Pawłowicze                    | Zalesie                  | 11,00 | Szk. P.   |   | z XIX   | zn | lipy                            |      |
| 46. | Siderka                       | Sidra                    |       |           |   |         |    |                                 |      |
|     | Pow. Suwałki                  |                          |       |           |   |         |    |                                 |      |
| 47. | Dowspuda                      | Raczki                   | 7,00  | TRol.     |   | z XIX   | zb | gat. rodzime drzew<br>i krzewów | W, P |
| 48. | Raczki                        |                          |       |           |   |         |    |                                 |      |
|     | Pow. Wysokie Mazo-<br>wieckie |                          |       |           |   |         |    |                                 |      |
| 49. | Mazury                        | Wysokie Mazo-<br>wieckie | 2,48  | PFZ       |   | z XIX   | zb | gat. rodzime i obce             |      |
| 50. | Szepietowo Podleśne           | Szepietowo – Stacja      |       |           |   | z XIX   | zb | gat. rodzime                    |      |
| 51. | Wiktorzyn                     | Klukowo                  |       |           |   | z XIX   | zn |                                 |      |
| 52. | Żabiniec                      | Klukowo                  |       |           |   | z XVII  | zn |                                 |      |

## WOJEWÓDZTWO BYDGOSKIE

41

| Lp. | Powiat i miejscowość          | Gmina     | Pow. w ha | Użytkownik lub właściciel | Obiekt chroniony | Zabudowa i wiek | Stan zachowania | Dane przyrodnicze                  | Uwagi |
|-----|-------------------------------|-----------|-----------|---------------------------|------------------|-----------------|-----------------|------------------------------------|-------|
| 1   | 2                             | 3         | 4         | 5                         | 6                | 7               | 8               | 9                                  | 10    |
|     | Pow. Aleksandrów Kujawski     |           |           |                           |                  |                 |                 |                                    |       |
| 1.  | Bądkowo                       | Bądkowo   | 2,69      | PFZ                       |                  | +               | zb              | gat. rodzime                       |       |
| 2.  | Ciechocinek                   |           | 68,70     | PPUz.                     |                  | +               |                 | liczne gat. rodzime, egzoty        | M     |
| 3.  | Ośno                          | Służewo   | 0,20      | pryw.                     |                  | z XIX           | zn              |                                    |       |
| 4.  | Seroczki                      | Straszewo | 2,40      | PGR                       |                  |                 | zb              | gat. rodzime, egzoty               |       |
| 5.  | Siniarzewo                    | Zakrzewo  | 2,63      | Szk. P.                   |                  | z XVIII         | zb              | gat. rodzime                       |       |
| 6.  | Słomkowo                      | Bądkowo   | 3,00      | Szk. P.                   |                  | +               |                 | gat. rodzime                       |       |
| 7.  | Służewo                       | Służewo   | 5,80      | Urz. Gm.                  |                  | z XIX           | zn              | gat. rodzime i obce                |       |
| 8.  | Toporzyszczewo                | Bądkowo   | 2,47      | Szk. P.                   |                  | +               | zb              | gat. rodzime                       |       |
| 9.  | Wysocin                       | Bądkowo   | 3,64      | Szk. P.                   |                  | +               | zb              | gat. rodzime                       |       |
| 10. | Zakrzewo                      | Zakrzewo  | 0,73      | Szk. P.                   |                  | +               | zb              | gat. rodzime                       |       |
|     | Pow. Brodnica                 |           |           |                           |                  |                 |                 |                                    |       |
| 11. | Jabłonowo                     |           | 3,00      | Klaszt.                   |                  | z XIX           | db              | gat. rodzime, m. in. buki, jesiony | M     |
|     | Bydgoszcz                     |           |           |                           |                  |                 |                 |                                    |       |
| 12. | im. Kazimierza Wielkiego      |           |           |                           |                  |                 |                 |                                    | M     |
| 13. | im. J. Kochanowskiego         |           | 3,50      |                           |                  |                 |                 |                                    | M     |
| 14. | Ludowy                        |           | 6,25      |                           |                  |                 |                 |                                    | M, K  |
| 15. | Ogród Botaniczny              |           |           |                           |                  |                 |                 |                                    | M     |
| 16. | Ogród im. Władysława Jagiełły |           |           |                           |                  |                 |                 |                                    | M     |
| 17. | Smukała                       |           | 1,50      | Sałat.                    |                  | +               |                 | starodrzew sosnowy                 | M     |

| 1   | 2                            | 3                       | 4     | 5                | 6  | 7      | 8  | 9  | 10 |
|-----|------------------------------|-------------------------|-------|------------------|----|--------|----|--|----|
| 18. | Pow. Bydgoszcz<br>Gądecz     | Dobrcz                  | 7,20  | PDDz.            |    | +      | zb | gat. rodzime, p. przyrody  |    |
| 19. | Potulice                     | Ślesin                  | 8,50  | Więż.            |    | z XIX  | db | gat. rodzime, przeważają<br>liściaste, kępy róża-<br>neczników — angielski |    |
| 20. | Trzemiętowo                  | Sicienko                | 2,04  | PDDz.            |    | +      | zb | gat. rodzime, krajobra-<br>zowy  |    |
| 21. | Pow. Chełmno<br>Linowiec     | Lisewo                  | 1,36  | Szk. P. +<br>PGR |    | z      | zb | gat. rodzime drzew i krze-<br>wów — krajobrazowy                           |    |
| 22. | Ostromecko                   | Dąbrowa Cheł-<br>mińska | 27,80 | PDDz.            | KZ | z XVII | zb | egzoty, wiele drzew pom-<br>nikowych — angielski                           |    |
| 23. | Pow. Golub-Dobrzyń<br>Dulsk  | Radomin                 |       |                  |    |        |    |  |    |
| 24. | Pluskowęsy                   | Kowalewo                | 0,66  | Urz. Gm.         |    | +      | zn | gat. rodzime   |    |
| 25. | Płonne                       | Radomin                 | 1,27  | Szk. P.          |    | +      | zb | gat. rodzime, p. przyrody  |    |
| 26. | Radomin                      | Radomin                 | 2,60  | PFZ              |    | +      | zb | gat. rodzime, p. przyrody  |    |
| 27. | Szafarnia                    | Radomin                 | 1,45  | Szk. P.          | KZ | z XVII | zb | gat. rodzime   |    |
| 28. | Szczutowo                    | Radomin                 |       |                  |    | +      | zb | gat. rodzime   |    |
| 29. | Wielgie                      | Zbójno                  |       |                  |    | +      | zb | gat. rodzime   |    |
| 30. | Zbójno                       | Zbójno                  | 2,60  | Szk. P.          |    | z      | zb | gat. rodzime i egzoty  |    |
| 31. | Pow. Grudziądz<br>Białochowo | Rogóżno                 | 2,50  | PDDz.            |    | +      |    | egzoty, p. przyrody —<br>krajobrazowy                                      |    |
| 32. | Boguszewo                    | Gruta                   |       |                  |    | z XV   | zn |  |    |
| 33. | Lisnowo                      | Świecie n. Osą          | 1,25  | PSt. Kon.        |    | z XVI  | zb | gat. rodzime — kraj-<br>obrazowy   |    |
| 34. | Nowawieś                     | Świerkocin              |       |                  |    | +      |    |  |    |
| 35. | Pokrzywno                    | Okonin                  | 4,00  | PFZ              |    | z XIII | zb | gat. rodzime   |    |
| 36. | Przesławice                  | Łasin                   | 1,00  |                  |    | +      | zn |  |    |

| 1   | 2                 | 3                | 4     | 5        | 6  | 7       | 8  | 9  | 10   |
|-----|-------------------|------------------|-------|----------|----|---------|----|--|------|
| 37. | Szynwałd          | Łasin            | 2,00  | PGR      |    | z XIX   | zb | gat. rodzime                                   |      |
| 38. | Wydrzno           | Łasin            | 4,80  | PDDZ     |    | +       |    | wiele egzotów, p. przy-<br>rody — krajobrazowy |      |
|     | Pow. Inowrocław   |                  |       |          |    |         |    |  |      |
| 39. | Głębokie          | Chełmce          | 4,26  | PGR      |    | +       | zb | gat. rodzime                                   |      |
| 40. | Gnojno            | Inowrocław       | 4,44  | PGR      |    | +       | zb | gat. rodzime i egzoty                          |      |
| 41. | Kaczkowo          | Gniewkowo        | 4,10  | PGR      |    | z XVIII |    | gat. rodzime, egzoty                           |      |
| 42. | Kołuda Mała       | Pakość           | 10,58 | Szp.     |    | z XVIII | zb | liczne egzoty — an-<br>gielski                 |      |
| 43. | Kościelec         | Pakość           | 7,49  | TRol.    |    | z XIX   | db | drzewa i krzewy rodzime,<br>egzoty — angielski |      |
| 44. | Liszkowo          | Rojewo           |       |          |    | z XIX   |    |  |      |
| 45. | Ostrowo n. Gopłem | Chełmce          | 2,24  | PDSpec.  |    | z XVIII |    | gat. rodzime — kraj-<br>obrazowy               |      |
| 46. | Płonkowo          | Rojewo           |       |          |    | +       | zn |  |      |
| 47. | Popowo            | Chełmce          | 2,00  | Szk. P.  |    | +       | zb | gat. rodzime                                   |      |
|     | Pow. Lipno        |                  |       |          |    |         |    |  |      |
| 48. | Bobrowniki        |                  |       |          |    | z XV    | zn |  | M    |
| 49. | Chalin            | Dobrzyń n. Wisłą | 2,46  | Szk. P.  |    | z XIX   | zb | gat. rodzime                                   |      |
| 50. | Czarne            | Wielgie          | 0,73  | Szk. P.  |    | z XIV   | zb | gat. rodzime                                   |      |
| 51. | Dyblin            | Dobrzyń n. Wisłą | 2,92  | Szk. P.  |    | +       | zb | gat. rodzime                                   | P    |
| 52. | Jasień            | Tłuchowo         | 2,04  | Szk. P.  |    | +       | zb | gat. rodzime                                   |      |
| 53. | Kamienica         | Dobrzyń n. Wisłą | 0,70  | Sp. Pr.  |    | +       | zb | gat. rodzime                                   |      |
| 54. | Karnkowo          | Lipno            |       | PGR      |    | z XIX   |    |  | P    |
| 55. | Kikół             | Kikół            | 6,76  | „Instal” |    | z XVIII |    | gat. rodzime                                   | W, P |
| 56. | Krojczyn          | Dobrzyń n. Wisłą | 1,06  | Szk. P.  |    | +       | zb | gat. rodzime                                   |      |
| 57. | Płomiany          | Wielgie          | 2,44  | Szk. P.  |    | z       | zb | gat. rodzime                                   |      |
| 58. | Radomice          | Lipno            | 4,62  | RSP      |    | +       | zb | gat. rodzime                                   |      |
| 59. | Steklin           | Osówka           | 1,30  | PGR      |    | z XIX   |    | gat. rodzime                                   |      |
| 60. | Wielgie           | Wielgie          | 17,82 | PFZ      | KZ | z XIX   | zb | gat. rodzime, egzoty —<br>angielski            | P    |

| 1   | 2              | 3               | 4     | 5                 | 6 | 7       | 78 | 9                                     | 10   |
|-----|----------------|-----------------|-------|-------------------|---|---------|----|---------------------------------------|------|
|     | Pow. Mogilno   |                 |       |                   |   |         |    |                                       |      |
| 61. | Broniewice     | Mogilno         | 4,77  | PFZ               |   | +       | zb | gat. rodzime                          |      |
| 62. | Dąbrowa        | Dąbrowa         |       |                   |   |         | zn |                                       |      |
| 63. | Kruchowo       | Trzemeszno      | 2,52  | PFZ               |   | z XV    | zb | gat. rodzime — kraj-<br>obrazowy      |      |
| 64. | Ludzisko       | Strzelno        | 2,07  | PFZ               |   | +       | zb | gat. rodzime — kraj-<br>obrazowy      |      |
| 65. | Rzeszynek      | Jezióra Wielkie | 8,10  | PFZ               |   | +       | zb | gat. rodzime — kraj-<br>obrazowy      |      |
| 66. | Strzelno       |                 | 5,00  | Urz. Miejs.       |   | +       | zb | przeważają gat. rodzime               | M, P |
| 67. | Twierdziń      | Mogilno         | 2,00  | Szk. P.           |   | +       |    | gat. rodzime                          |      |
|     | Pow. Radziejów |                 |       |                   |   |         |    |                                       |      |
| 68. | Bieganowo      | Radziejów       | 1,50  | PFZ               |   | +       | zb | gat. rodzime                          |      |
| 69. | Biskupice      | Radziejów       | 2,39  | Zas. Szk.<br>Zaw. |   | +       | zb | gat. rodzime                          |      |
| 70. | Bodzanowo      | Dobre           | 1,50  | PZŁ               |   | +       | zb | gat. rodzime                          |      |
| 71. | Borucin        | Osięciny        | 3,00  | Szk. P.           |   | +       | zb | gat. rodzime                          |      |
| 72. | Borucinek      | Osięciny        | 1,00  | Szk. P.           |   | +       | zb | gat. rodzime                          |      |
| 73. | Broniewo       | Radziejów       | 10,50 | PGR               |   | +       | zb | gat. rodzime                          |      |
| 74. | Czamanin       | Kamieniec       | 5,00  | PFZ               |   | +       | zn | gat. rodzime                          |      |
| 75. | Czołówek       | Radziejów       | 1,00  |                   |   | +       | zn | gat. rodzime                          |      |
| 76. | Dobre Pierwsze | Dobre           | 4,50  | PGR               |   | +       | zb | gat. rodzime i egzoty, p.<br>przyrody |      |
| 77. | Jarantowice    | Osięciny        | 2,50  | PGR               |   | +       | zb | gat. rodzime                          |      |
| 78. | Kościelna Wieś | Osięciny        | 2,00  | PFZ               |   | z XVIII | zb | gat. rodzime                          |      |
| 79. | Kryszkowice    | Wierzbinek      | 2,00  | PGR               |   | +       | zb | gat. rodzime                          |      |
| 80. | Leszcze        | Piotrków Kuj.   | 2,00  | Szk. P.           |   | z       |    | gat. rodzime, egzoty                  |      |
| 81. | Osięciny       | Osięciny        | 2,95  | PGR               |   | z XIX   | zb | gat. rodzime, egzoty                  |      |
| 82. | Piotrków Kuj.  | Piotrków Kuj.   | 3,00  | Urz. Gm.          |   | +       | zb | gat. rodzime                          |      |
| 83. | Płowce         | Płowce Pierwsze | 2,00  | Szk. P.           |   | +       | zb | gat. rodzime                          |      |

| 1    | 2            | 3               | 4    | 5        | 6 | 7       | 8  | 9                                    | 10 |
|------|--------------|-----------------|------|----------|---|---------|----|--------------------------------------|----|
| 84.  | Pocierzyn    | Osięciny        | 3,00 | Szk. P.  |   | +       | zb | gat. rodzime                         | M  |
| 85.  | Radziejów    |                 |      |          |   |         |    |                                      |    |
| 86.  | Skibin       | Płowce Pierwsze | 1,00 | Szk. P.  |   | +       | zb | gat. rodzime                         |    |
| 87.  | Szalonki     | Kościelna Wieś  | 1,00 | PFZ      |   | +       | zb | gat. rodzime                         |    |
| 88.  | Świerczyn    | Topółka         | 1,50 | PFZ      |   | +       | zb | gat. rodzime                         |    |
| 89.  | Świesz       | Nowy Dwór       | 2,00 | PFZ      |   | +       | zb | gat. rodzime                         |    |
| 90.  | Wąsewo       | Radziejów       | 1,50 | PGR      |   | +       | zb | gat. rodzime                         |    |
| 91.  | Wierzbie     | Wierzbiniek     | 2,50 | PGR      |   | +       | zb | gat. rodzime                         |    |
| 92.  | Wierzbiniek  | Wierzbiniek     | 2,50 | PFZ      |   | +       | zb | gat. rodzime                         |    |
|      | Pow. Rypin   |                 |      |          |   |         |    |                                      |    |
| 93.  | Brzuze       | Brzuze          | 2,00 |          |   | +       | zb | gat. rodzime drzew<br>i krzewów      |    |
| 94.  | Długie       | Wąpielsk        | 4,11 | PFZ      |   | z XIX   | zb | gat. rodzime drzew<br>i krzewów      |    |
| 95.  | Księżte      | Świedziebnia    | 1,50 |          |   | +       | zb | gat. rodzime drzew<br>i krzewów      |    |
| 96.  | Okalewo      | Skrwilno        | 8,66 | Urz. Gm. |   | z XIX   | zb | wiele egzotów — angielski            |    |
| 97.  | Rusinowo     | Rypin           | 8,20 | PFZ      |   | z XIX   | zn | rodzime gat. drzew i<br>i krzewów    |    |
| 98.  | Sadłowo      | Rypin           | 2,30 | Ndl.     |   | z XVIII | zb | rodzime gat. drzew<br>i krzewów      |    |
| 99.  | Skrwilno     | Skrwilno        | 4,60 | GRN      |   |         | zb | rodzime gat. drzew<br>i krzewów      |    |
| 100. | Świedziebnia | Świedziebnia    | 2,42 | Sp. Zdr. |   | +       | zb | rodzime gat. drzew<br>i krzewów      |    |
| 101. | Ugoszcz      | Brzuze          | 3,20 | PFZ      |   | z XX    | zb | wiele egzotów —<br>angielski         | P  |
| 102. | Wąpielsk     | Wąpielsk        | 1,60 | WZdr.    |   | z XIX   |    | rodzime gat. drzew —<br>krajobrazowy |    |

| 1    | 2                         | 3             | 4     | 5      | 6  | 7      | 8  | 9   | 10 |
|------|---------------------------|---------------|-------|--------|----|--------|----|---|----|
| 103. | Pow. Sępólno<br>Komierowo | Sępólno Kraj. | 3,00  | PGR    | KZ | z XVII |    | egzoty, wiele p. przyrody   |    |
| 104. | Runowo Kraj.              | Więcbork      | 3,00  | PGR    |    | z XVII | zb | gat. rodzime i egzoty,<br>p. przyrody                                     |    |
| 105. | Sypniewo                  | Więcborek     | 10,75 | TRol.  |    | +      | zb | gat. rodzime i egzoty,<br>p. przyrody                                     |    |
| 106. | Pow. Szubin<br>Grocholin  | Kcynia        | 8,00  | PGR    |    | z XVI  |    | rodzime gat., egzoty –<br>angielski                                       |    |
| 107. | Królikowo                 | Szubin        | 0,40  | GS     |    | +      |    | gat. rodzime, m. in.<br>klony, dęby, jesiony                              |    |
| 108. | Lubostroń                 | Łabiszyn      | 23,70 | FWP    | KZ | z XIX  | zb | wiele egzotów –<br>angielski  |    |
| 109. | Retkowo                   | Szubin        | 3,00  | PFZ    |    | z      |    | rodzime gat. drzew, m. in.<br>dęby, kasztanowce,<br>akacje – krajobrazowy |    |
| 110. | Suchoręcz                 | Szubin        | 0,40  | GS     |    | +      | zn |   |    |
| 111. | Szczepice                 | Kcynia        | 1,60  | Szk.P. |    | z      | zb | gat. rodzime  |    |
| 112. | Szubin                    |               | 1,95  | ZSO    |    | +      | db | gat. rodzime  | M  |
| 113. | Tupadły                   | Kcynia        | 0,80  | PGR    |    | z      | zb | gat. rodzime  |    |
| 114. | Pow. Świecie<br>Bąkowo    | Warlubie      | 2,12  | PDDz.  |    | +      | zb | egzoty – krajobrazowy   |    |
| 115. | Belno                     | Jeżewo        |       |        |    |        | zn |   |    |
| 116. | Brzemiona                 | Lniano        | 5,47  | PGR    |    | z      |    | gat. rodzime – kraj-<br>obrazowy  |    |
| 117. | Brzeźno                   | Serock        | 1,00  |        |    |        | zn |   |    |
| 118. | Gruczno                   | Świecie       | 3,00  |        |    | +      |    |   |    |
| 119. | Lipienki                  | Jeżewo        |       |        |    | z XIV  | zn |   |    |
| 120. | Łowinek                   | Serock        | 0,50  | pryw.  |    | z      | zb | gat. rodzime  |    |
| 121. | Przechowo                 | Świecie       | 2,10  | Szk.P. |    | +      | zb | gat. rodzime  |    |



| 1    | 2                         | 3               | 4     | 5                 | 6  | 7       | 8  | 9                                 | 10 |
|------|---------------------------|-----------------|-------|-------------------|----|---------|----|-----------------------------------|----|
| 122. | Rulewo                    | Warlubie        | 7,82  | PGR               |    |         | zb | gat. rodzime, egzoty – angielski  |    |
| 123. | Siemkowo                  | Lniano          | 1,34  | Szk.P.            |    |         |    |                                   |    |
| 124. | Świecie                   |                 | 20,00 | PDSpec.           |    | z XVIII | db | gat. rodzime, wiele egzotów       | M  |
| 125. | Toruń<br>Miejski          |                 | 10,00 | Urz. Miejs.       |    | +       | db | liczne egzoty – miejski           | M  |
| 126. | Pow. Toruń<br>Bierzgłowo  | Łubianka        | 6,22  | PDSpec.           |    | z XIII  | db | gat. rodzime, egzoty, p. przyrody |    |
| 127. | Głuchowo                  | Chełmża         | 10,20 | Sanat.            |    | +       | db | gat. rodzime, egzoty              |    |
| 128. | Gronowo                   | Lubicz          | 1,00  | TRol.             |    | +       | db | gat. rodzime, egzoty              |    |
| 129. | Łążyn                     | Dobrzejewice    | 8,20  | Szk.P.            |    | +       | zb | gat. pospolite, p. przyrody       |    |
| 130. | Łysomice                  | Łysomice        | 2,90  | PGR               |    | +       | zb | gat. rodzime                      |    |
| 131. | Nawra                     | Chełmża         | 2,00  | PGR               | KZ | z XVIII | zb | gat. rodzime, egzoty – francuski  |    |
| 132. | Pluskowęsy                | Chełmża         | 3,29  | Szk.P.            |    | z XIX   |    | egzoty                            |    |
| 133. | Przysiek                  | Zła Wieś Wielka | 4,50  | PGR               |    | z XVIII | zn | cisy, p. przyrody                 |    |
| 134. | Turzno                    | Łysomice        | 17,00 | Szk.P.            |    | z XIX   | zb | egzoty                            |    |
| 135. | Pow. Tuchola<br>Kamienica | Gostycyn        | 5,33  | PGR               |    | z XVIII | zb | gat. rodzime, egzoty              |    |
| 136. | Raciąż                    |                 |       |                   |    | z XIII  |    |                                   |    |
| 137. | Wysoka                    | Tuchola         | 4,08  | PGR               |    |         | zb | gat. rodzime, egzoty – angielski  |    |
| 138. | Żalno                     | Kęsowo          | 1,00  | pryw. +<br>Szk.P. |    | z XIV   | zb | gat. rodzime – kraj-<br>obrazowy  |    |
| 139. | Pow. Wąbrzeźno<br>Błędowo | Radzyń          |       |                   |    | z       | zn |                                   |    |

| 1    | 2                | 3            | 4    | 5                | 6  | 7       | 8  | 9  | 10 |
|------|------------------|--------------|------|------------------|----|---------|----|--|----|
| 140. | Dębiniac         | Radzyń       | 4,44 | PGR              |    |         | zb | gat. rodzime — kraj-<br>obrazowy                 |    |
| 141. | Józefkowo        | Pluźnica     | 4,00 | Szk. P.          |    | +       | zb | gat. rodzime, egzoty,<br>p. przyrody — angielski |    |
| 142. | Mgowo            | Pluźnica     | 5,70 | PGR              |    | +       | zb | gat. rodzime, egzoty —<br>angielski              |    |
| 143. | Niedzwiedź       | Dębowaląka   | 1,56 | PGR              | KZ | z XIX   | zn | wiele egzotów — fran-<br>cuski                   |    |
| 144. | Orłowo           | Pluźnica     | 3,50 | SHR              |    | z XIX   | zb | gat. rodzime, egzoty                             |    |
|      | Pow. Włocławek   |              |      |                  |    |         |    |  |    |
| 145. | Baruchowo        | Kłótno       | 2,00 | PFZ              |    | +       | zn | gat. rodzime, p. przyrody                        |    |
| 146. | Bogusławice      | Kowal        | 0,30 | PFZ              |    | z       |    |  |    |
| 147. | Brzezie          | Brześć Kuj.  | 6,00 | PDDz.            |    | +       | zb | liczne egzoty, p. przyro-<br>dy — angielski      |    |
| 148. | Choceń           | Choceń       | 2,50 | WZdr.            |    |         | zb | gat. rodzime — kraj-<br>obrazowy                 |    |
| 149. | Dąbie Kuj.       | Lubraniec    | 2,50 | PGR              |    | z XVIII | zb | gat. rodzime, egzoty,<br>p. przyrody             |    |
| 150. | Falborz          | Brześć Kuj.  | 3,45 | Cukr. +<br>TRol. |    | z       | zb | gat. rodzime, egzoty                             |    |
| 151. | Kamienna         | Lubień Kuj.  | 8,14 | PGR              |    | z       | zb | różnorodne gat.                                  |    |
| 152. | Kłóbka           | Lubień Kuj.  | 4,00 |                  |    | z XIX   |    |  |    |
| 153. | Lubień Kuj.      |              | 3,00 | PDDz.            |    | z       | zb | dużo egzotów                                     | M  |
| 154. | Lubraniec        | Lubraniec    | 6,00 | TRol.            |    | z       | db | gat. rodzime, egzoty                             |    |
| 155. | Modlibórz        | Lubień Kraj. | 0,50 | PFZ              |    | z       | zn |  |    |
| 156. | Osiecz Wielki    | Boniewo      | 7,00 | Ndl.             |    | z       |    | gat. rodzime, nieliczne<br>egzoty                |    |
| 157. | Przedecz         |              |      |                  |    |         |    | gat. rodzime                                     |    |
| 158. | Ruda Lubieniecka | Chodeczek    |      |                  |    |         |    | gat. rodzime                                     | M  |

| 1    | 2                       | 3                | 4     | 5         | 6 | 7       | 8  | 9   | 10 |
|------|-------------------------|------------------|-------|-----------|---|---------|----|---|----|
| 159. | Rutkowice               | Lubień Kraj.     | 6,00  | PFZ       |   | +       |    | gat. rodzime                                |    |
| 160. | Rzezewo                 | Lubień Kuj.      | 2,50  | Szk. P.   |   | +       | zb | gat. rodzime                                |    |
| 161. | Wieniec                 | Brześć Kuj.      | 6,00  | Sanat.    |   | +       | db | gat. rodzime, egzoty                        |    |
| 162. | Wistka Królewska        | Włocławek        | 1,00  | WZdr.     |   | +       |    | gat. rodzime                                |    |
|      | Pow. Wyrzysk            |                  |       |           |   |         |    |   |    |
| 163. | Brzostowo               | Białośliwie      | 4,40  | TRol.     |   | z       | zb | różnorodność gat. drzew i krzewów           |    |
| 164. | Chlebno                 | Łobżenica        | 16,95 | PDOp. Sp. |   | +       | zb | różnorodność gat., egzoty, p. przyrody      |    |
| 165. | Czajcze                 | Wysoka           | 3,52  | PGR       |   |         |    | gat. rodzime, egzoty                        |    |
| 166. | Dąbki                   | Wyrzysk          | 4,30  | PGR       |   | z       |    | gat. rodzime, egzoty                        |    |
| 167. | Dębno                   | Łobżenica        | 6,37  | PDOp. Sp. |   | z       |    | gat. rodzime, egzoty                        |    |
| 168. | Falmerowo               | Wyrzysk          | 4,06  | PDSpec.   |   | +       | db | gat. rodzime, p. przyrody, nieliczne egzoty |    |
| 169. | Glesno                  | Wyrzysk          | 2,00  | PGR       |   | z       | zb | gat. rodzime, egzoty                        |    |
| 170. | Grabówno                | Białośliwie      | 1,50  | Ndl.      |   | z XVIII | zb | gat. rodzime, egzoty                        |    |
| 171. | Karnówko                | Nakło n. Notecią | 3,00  | ZMięs.    |   | z       | zb | gat. rodzime, egzoty                        |    |
| 172. | Kostrzynek              | Wysoka           |       |           |   | z       | zn |   |    |
| 173. | Mościska                | Wysoka           | 4,00  | PGR       |   | z       | zb | gat. rodzime, egzoty                        |    |
|      | Pow. Żnin               |                  |       |           |   |         |    |   |    |
| 174. | Chomiąża Szlachecka     | Gąsawa           | 1,07  | PBud.     |   | z       | zb | gat. rodzime                                |    |
| 175. | Dziewierzewo            | Gorzyce          | 2,00  |           |   | +       | zn |   |    |
| 176. | Górki Dąbskie           | Gorzyce          | 3,50  | PGR       |   | +       |    | gat. rodzime                                |    |
| 177. | Grochowiska Szlacheckie | Rogowo           | 2,70  | PGR       |   | +       |    | gat. rodzime, egzoty                        |    |
| 178. | Kołodrąb                | Janowiec         | 0,50  | Szk. P.   |   | z       | zb | gat. rodzime                                |    |
| 179. | Marcinkowo Dln.         | Gąsawa           | 3,95  | PGR       |   | +       | zb | gat. rodzime, egzoty, p. przyrody           |    |
| 180. | Marcinkowo Grn.         | Gąsawa           | 3,60  | PGR       |   | z XVIII | zb | gat. rodzime, egzoty                        |    |
| 181. | Obiecanowo              | Janowiec         | 2,38  | PFZ       |   | +       | zb | gat. rodzime, egzoty                        |    |
| 182. | Ustaszewo               | Świątkowo        |       |           |   | z       | zn |   |    |
| 183. | Wenecja                 | Żnin             | 1,50  |           |   | z XIX   | db | gat. rodzime, egzoty                        |    |

## WOJEWÓDZTWO GDAŃSKIE

| Lp.         | Powiat i miejscowość | Gmina       | Pow. w ha | Użytkownik lub właściciel | Obiekt chroniony lub nie | Zabudowa i wiek | Stan zachowania | Dane przyrodnicze                                | Uwagi |
|-------------|----------------------|-------------|-----------|---------------------------|--------------------------|-----------------|-----------------|--|-------|
| 1           | 2                    | 3           | 4         | 5                         | 6                        | 7               | 8               | 9  | 10    |
| 1.          | Elbląg<br>bez nazwy  |             | 0,50      | ZZM                       |                          | +               | db              | gat. rodzime, pojedyncze egzoty                  | M     |
| 2.          | bez nazwy            |             | 16,10     | ZZM                       |                          |                 | zb              | egzoty   | M     |
| 3.          | Bielany Małe         | Milejewo    | 3,00      | PGR                       |                          | +               |                 | gat. rodzime, XIX w.                             |       |
| 4.          | Gronowo              | Gronowo     | 2,50      | Urz. Gm.                  |                          | +               |                 | gat. rodzime, XIX w.                             |       |
| 5.          | Kadyny               | Tolkmicko   | 3,50      | Ndl.                      |                          | +               |                 | park leśny, XIX w.                               |       |
| 6.          | Krasny Las           | Tolkmicko   | 6,00      | pryw.                     |                          |                 | zb              | park leśny, XIX w.                               |       |
| 7.          | Milejewo             | Milejewo    | 0,80      | PGR                       |                          |                 |                 | park leśny, XIX w.                               |       |
| 8.          | Stagnity             | Milejewo    | 3,00      | PGR                       |                          |                 |                 | gat. rodzime                                     |       |
| 9.          | Suchacz              | Tolkmicko   | 2,25      | Urz. Gm.                  |                          |                 |                 | gat. rodzime                                     |       |
| Gdańsk      |                      |             |           |                           |                          |                 |                 |  |       |
| 10.         | Bastion VIII         |             | 8,00      | Urz. Miejs.               |                          | +               |                 |  | M     |
| 11.         | Bema                 |             | 4,00      | Urz. Miejs.               |                          |                 |                 | charakter leśny                                  | M     |
| 12.         | Brzeźno              |             | 12,80     | Urz. Miejs.               |                          |                 |                 |  | M     |
| 13.         | Jelitkowo            |             | 11,00     | Urz. Miejs.               |                          | +               |                 |  | M     |
| 14.         | im. M. Kasprzaka     |             | 16,00     | Urz. Miejs.               |                          |                 |                 | teren b. cmentarza                               | M     |
| 15.         | im. A. Mickiewicza   |             |           |                           |                          |                 |                 |  | M     |
| 16.         | Mikołaja             |             | 8,90      | Urz. Miejs.               |                          |                 |                 | teren b. cmentarza                               | M     |
| 17.         | Oliwa                |             | 11,00     | Urz. Miejs.               | KZ                       | z               | db              | z połowy XVIII w. — części francuska i angielska | M, P  |
| 18.         | Orunia               |             | 11,00     | Urz. Miejs.               |                          | +               |                 | gat. rodzime                                     | M     |
| Pow. Gdańsk |                      |             |           |                           |                          |                 |                 |  |       |
| 19.         | Gołębiewo Wielkie    | Trąbki Wlk. | 0,67      | Urz. Gm.                  |                          |                 |                 | gat. rodzime, m. in. dąb, lipa; aleja lipowa     | S     |

| 1                | 2                | 3               | 4     | 5                 | 6 | 7            | 8  | 9  | 10 |
|------------------|------------------|-----------------|-------|-------------------|---|--------------|----|--|----|
| 20.              | Grabiny Zameczek | Suchy Dąb       | 2,00  | PGR               |   | z XIV—<br>XV |    | gat. rodzime; stare dęby,<br>jesiony, graby    |    |
| 21.              | Kolbudy Dolne    | Kolbudy Górne   | 1,02  | Urz. Gm.          |   | +            |    | park leśny                                     |    |
| 22.              | Rusocin          | Pruszcz Gdański | 6,71  | PGR               |   | +            |    | park leśny                                     |    |
| 23.              | Wojanowo         | Pruszcz Gdański | 5,03  | Fabr.             |   | + XIX        | zb | gat. rodzime; stare dęby<br>i lipy             |    |
| Gdynia           |                  |                 |       |                   |   |              |    |  |    |
| 24.              | Kamienna Góra    |                 | 10,00 | Urz. Miejs.       |   |              |    | gat. rodzime, m. in. buki,<br>sosny, jarzębina | M  |
| 25.              | Orłowo           |                 | 3,00  | Urz. Miejs.       |   | +            |    | gat. rodzime                                   | M  |
| Pow. Kartuzy     |                  |                 |       |                   |   |              |    |  |    |
| 26.              | Banino           | Żukowo          | 0,72  | PFZ               |   | +            | db | gat. rodzime, XIX w.                           |    |
| 27.              | Barniewice       | Żukowo          | 1,63  | PGR               |   | +            |    | gat. rodzime, XIX w.                           |    |
| 28.              | Borcz            | Somonino        | 0,79  | PGR               |   | +            | db | gat. rodzime, XIX w.                           |    |
| 29.              | Kobysewo         | Przodkowo       | 0,70  | PDOp. Sp.         |   | +            | db | gat. rodzime                                   |    |
| 30.              | Leżno            | Żukowo          | 1,29  | PGR               |   | +            | db | gat. rodzime, XIX w.                           |    |
| 31.              | Małkowo          | Żukowo          | 1,29  | PFZ               |   | +            | zb | gat. rodzime, XIX w.                           |    |
| 32.              | Mirachowo        | Sianowo         | 0,32  | Ndl.              |   | +            | db | gat. rodzime; krzewy różane                    |    |
| 33.              | Pępowo           | Żukowo          | 1,10  | Szk. P.           |   | +            | db | gat. rodzime m. in. buki<br>i klony, XIX w.    |    |
| 34.              | Przyjaźń         | Żukowo          | 1,58  | PGR               |   | +            |    | gat. rodzime, XIX w.                           |    |
| 35.              | Tokary           | Żukowo          | 1,82  | PGR               |   | +            | zb | gat. rodzime, XIX w.                           |    |
| 36.              | Warzenko         | Przodkowo       | 3,00  | WPTekst.—<br>Odz. |   | +            | db | gat. rodzime                                   |    |
| 37.              | Wyczechowo       | Somonino        | 0,96  | PGR               |   | +            | db | gat. rodzime, XIX w.                           |    |
| Pow. Kościerzyna |                  |                 |       |                   |   |              |    |  |    |
| 38.              | Będomin          | Nowa Karczma    | 0,87  | WOŚ.              |   | z XVII       |    | gat. rodzime, stare drzewa,<br>XIX w.          |    |
| 39.              | Kobyle           | Skarszewy       | 0,50  | Urz. Gm.          |   | +            |    | stary drzewostan rodzimy                       |    |
| 40.              | Pogódki          | Skarszewy       | 0,75  | Urz. Gm.          |   | +            | zb |  |    |

| 1   | 2                            | 3          | 4     | 5           | 6 | 7       | 8 | 9  | 10   |
|-----|------------------------------|------------|-------|-------------|---|---------|---|--|------|
| 41. | Skarszewy                    | Skarszewy  | 2,16  | Urz. Miejs. |   | +       |   | stary drzewostan   | M, S |
| 42. | Wolny Dwór                   | Skarszewy  | 2,30  | PGR         |   | + XVIII |   | gat. rodzime, stare drzewa   |      |
| 43. | Pow. Kwidzyn<br>Górki        | Kwidzyn    | 2,00  | ZRol.       |   | +       |   | stare drzewa rodzimego pochodzenia   |      |
| 44. | Klasztorzek                  | Wandowo    | 4,00  | PGR         |   |         |   | stare drzewa rodzimego pochodzenia   |      |
| 45. | Klecewo                      | Wandowo    | 4,00  | PGR         |   | z XIX   |   | stare drzewa rodzimego pochodzenia, XIX w.                                 |      |
| 46. | Krzykosy                     | Wandowo    | 6,00  | ZRol.       |   |         |   | stare drzewa rodzimego pochodzenia, XIX w.                                 |      |
| 47. | Lisze                        | Kwidzyn    | 2,50  | PFZ         |   | z XVII  |   | stare drzewa rodzimego pochodzenia, XVII–XIX w.                            |      |
| 48. | Lipianki                     | Korzeniewo | 0,50  | ZRol.       |   | z XIX   |   | drzewa rodzimego pochodzenia   |      |
| 49. | Nowa Wioska                  | Wandowo    | 10,00 | PSt.Kon.    |   | z XIX   |   | m. in. sekwoja, XIX w.   |      |
| 50. | Olszówka                     | Gardeja    | 5,00  | ZRol.       |   | +       |   | gat. rodzime   |      |
| 51. | Ošno                         | Kwidzyn    | 3,17  | ZRol.       |   | +       |   | gat. rodzime, XIX w.   |      |
| 52. | Otlówko                      | Gardeja    | 11,00 | ZRol.       |   | +       |   | gat. rodzime, liczne stare drzewa XIX w.                                   |      |
| 53. | Pawlice                      | Kwidzyn    | 2,50  | ZRol.       |   | +       |   | gat. rodzime, XIX w.   |      |
| 54. | Rakowiec                     | Kwidzyn    | 1,50  | ZRol.       |   | +       |   | gat. rodzime   |      |
| 55. | Zebrdowo                     | Gardeja    | 1,00  | ZRol.       |   |         |   | drzewa rodzimego pochodzenia   |      |
| 56. | Pow. Lębork<br>Bożepole Małe | Łęczyce    | 3,22  | PGR         |   | z XIX   |   | liczne gatunki obcego pochodzenia, stare lipy i graby tworzące także aleje |      |
| 57. | Bożepole Wielkie             | Łęczyce    | 2,13  | PFZ         |   | +       |   |  |      |

| 1   | 2           | 3              | 4    | 5      | 6 | 7       | 8         | 9   | 10 |
|-----|-------------|----------------|------|--------|---|---------|-----------|---|----|
| 58. | Charbrowo   | Wicko          | 5,00 | PGR    |   | z XVII  |           | gat. rodzime, m. in. dąb, lipa, jodła XVII–XIX w.                                   |    |
| 59. | Chmieleniec | Łęczyce        | 0,37 | PFZ    |   | +       |           | stare drzewa, przewaga lip  |    |
| 60. | Choczewko   | Choczewo       | 4,00 | SHR    |   | z XIX   |           | gat. rodzime, m. in. dąb, buk, jodła, cis; XIX w.                                   |    |
| 61. | Choczewo    | Choczewo       | 10,0 | Szk.P. |   | z       |           | przewaga gat. rodzimych: m. in. jesion, jodła; aleje grabowa i kasztanowców, XIX w. |    |
| 62. | Darzewo     | Nowa Wieś Lęb. | 1,40 | PGR    |   | +       |           | gat. drzew rodzimych i obcych   |    |
| 63. | Godętowo    | Łęczyce        | 3,62 | PGR    |   | z XIX   |           | gat. rodzime m. in. stare dęby i olsze, aleja grabowa, XIX w.                       |    |
| 64. | Jackowo     | Choczewo       | 1,20 | SHR    |   | +       | <i>db</i> | gat. rodzimych drzew  |    |
| 65. | Janowice    | Nowa Wieś Lęb. | 8,00 | PGR    |   | z XIX   |           | gat. rodzime i obce; stare brzozy, dęby, kasztanowce, XIX w.                        |    |
| 66. | Janowiczki  | Nowa Wieś Lęb. | 1,00 | PGR    |   | +       |           | gat. rodzime  |    |
| 67. | Krępkowice  | Cewice         | 1,50 | PGR    |   | +       |           | gat. rodzime drzew i krzewów  |    |
| 68. | Kurowo      | Choczewo       | 4,00 | SHR    |   | +       |           | gat. rodzime m. in. stare dęby i klony  |    |
| 69. | Leśnice     | Nowa Wieś Lęb. | 2,33 | PGR    |   | z XVIII |           | przewaga gat. rodzimych m. in. potężne jesiony, dęby, jawory, cisy, aleja lipowa    |    |
| 70. | Łętowo      | Choczewo       | 5,70 | SHR    |   | +       |           | gat. rodzime i obce, stare drzewa   |    |
| 71. | Małoszyce   | Nowa Wieś Lęb. | 1,50 | PGR    |   | +       |           | gat. rodzime i obce   |    |
| 72. | Maszewko    | Łebień         | 2,10 | PFZ    |   |         |           | drzewa rodzimych i obcych gatunków  |    |

| 1   | 2                                    | 3              | 4    | 5         | 6 | 7            | 8         | 9  | 10 |
|-----|--------------------------------------|----------------|------|-----------|---|--------------|-----------|--|----|
| 73. | Niebędzino                           | Nowa Wieś Lęb. | 1,20 | PGR       |   | z XIX        |           | gat. rodzime, egzoty   |    |
| 74. | Nowęcín                              | Wicko          | 4,00 | PGR       |   | z XV,<br>XIX |           | gat. rodzime, potężne buki,<br>XIX w.                                      |    |
| 75. | Okalice                              | Łęczyce        | 1,20 | PGR       |   | +            |           | przewaga drzew rodzimych<br>gatunków; stare dęby                           |    |
| 76. | Osieki                               | Choczewo       | 2,50 | SHR       |   | +            | <i>db</i> | gat. rodzime i obce, stare<br>lipy, jodły, choiny, aleja<br>klonów, XIX w. |    |
| 77. | Osowo Lęborskie                      | Cewice         | 1,30 | PGR       |   | +            |           | przewaga buka i świerka  |    |
| 78. | Przebédowo                           | Choczewo       | 3,00 | SHR       |   | +            |           | gat. rodzime i obce, XX w.   |    |
| 79. | Roszczyce                            | Łebień         | 1,50 | PGR       |   | + XIX        |           | gat. rodzime i obce  |    |
| 80. | Sarbsk                               | Wicko          |      |           |   | +            |           | skupienie drzew  |    |
| 81. | Strzeżewo                            | Choczewo       | 1,50 | PGR       |   | +            |           | gat. rodzime   |    |
| 82. | Szczenurze                           | Wicko          | 3,70 | PFZ       |   |              |           | gat. rodzime i obce  |    |
| 83. | Ulinia                               | Wicko          | 2,00 | PGR       |   | +            |           | buki, wiązy  |    |
| 84. | Wicko                                | Wicko          | 2,50 | Szk. P.   |   | +            |           | gat. rodzime i obce, XIX w.  |    |
| 85. | Wódka                                | Łęczyce        | 6,00 | PGR       |   | z XIX        |           | gat. rodzime i obce; liczne<br>stare drzewa                                |    |
| 86. | Wrześcienko                          | Wicko          | 3,00 | PGR       |   | +            |           | gat. rodzime i obce, XIX w.  |    |
| 87. | Zwartowo                             | Choczewo       | 3,20 | Min. Spr. |   | z XIX        | <i>db</i> | liczne gatunki rodzime<br>i obce; stare drzewa                             |    |
| 88. | Żelazno                              | Choczewo       | 5,00 | SHR       |   | +            |           | gat. rodzime i obce, XIX w.  |    |
| 89. | Pow. Malbork<br>Królewo              | Stare Pole     | 1,00 | Urz. Gm.  |   | +            |           | gat. drzew rodzimych m. in.<br>stary białodrzew                            |    |
| 90. | Krzyżanowo                           | Stare Pole     | 2,77 | ZRol.     |   | +            |           |  |    |
| 91. | Szlagnowo                            | Stare Pole     | 1,75 | Urz. Gm.  |   | +            |           | gat. rodzime   |    |
| 92. | Pow. Nowy Dwór<br>Gdański<br>Żuławki | Drewnica       | 4,14 | Urz. Gm.  |   |              |           | skupienie drzew, XIX w.  |    |



| 1    | 2                      | 3                 | 4     | 5           | 6 | 7       | 8 | 9   | 10     |
|------|------------------------|-------------------|-------|-------------|---|---------|---|---|--------|
|      | Pow. Puck              |                   |       |             |   |         |   |   |        |
| 93.  | Celbowo                | Puck              | 1,50  | SHR         |   |         |   | stare buki, jesiony   |        |
| 94.  | Kłanino                | Krokowa           | 2,00  | T           |   | z XVIII |   | liczne gat. drzew rodzimych i obcych m. in. stare lipy, buki, platany, cisy, XVIII w. |        |
| 95.  | Krokowa                | Krokowa           | 3,00  | SHR         |   | z XIV   |   | liczne gat. rodzime i obce; stare platany, XIX w.                                     |        |
| 96.  | Leśniewo               | Puck              | 0,30  |             |   |         |   | leśny   |        |
| 97.  | Puck                   |                   | 1,00  | Urz. Miejs. |   |         |   | leśny   | M      |
| 98.  | Rekowo                 | Puck              | 4,00  | IWarz.      |   | z XIX   |   | gat. drzew rodzimych i obcych, XIX w.   |        |
| 99.  | Rzucewo                | Żelistrzewo       | 4,15  | THod.Roś.   |   | z XIX   |   | liczne gat. rodzime i obce; m. in. stare drzewa, XIX w.                               |        |
| 100. | Sławutówko             | Puck              | 2,75  | SHR         |   | +       |   | gat. rodzime  |        |
| 101. | Starzyński Dwór        | Puck              | 0,50  | SHR         |   | z XIX   |   | wiele starych lip   |        |
| 102. | Władysławowo           |                   | 24,00 | Urz. Miejs. |   | +       |   | gat. rodzime i obce; m. in. świerki klujące   | M<br>M |
|      | Cetniewo               |                   |       |             |   |         |   |   |        |
| 103. | Jastrzębia Góra        |                   | 7,00  | Urz. Miejs. |   |         |   | leśny   |        |
|      | Sopot                  |                   |       |             |   |         |   |   |        |
| 104. | Południowy             |                   | 2,50  | Urz. Miejs. |   |         |   | gat. rodzime  | M      |
| 105. | Północny               |                   | 3,80  | Urz. Miejs. |   |         |   | las nadmorski   | M      |
|      | Pow. Starogard Gdański |                   |       |             |   |         |   |   |        |
| 106. | Bietowo                | Lubichowo         | 1,72  | PFZ         |   | +       |   | aleje kasztanowców, lipowa, grabowa   |        |
| 107. | Czarnylas              | Skórcz            | 3,19  | RSP         |   | +       |   | liczne stare drzewa   |        |
| 108. | Fraça                  | Śmętowo Graniczne | 4,83  | RSP         |   | +       |   | liczne gat. drzew rodzimych, XIX w.   |        |

| 1    | 2                              | 3                 | 4     | 5           | 6 | 7     | 8  | 9   | 10 |
|------|--------------------------------|-------------------|-------|-------------|---|-------|----|---|----|
| 109. | Jabłowo                        | Bobowo            | 6,98  | PGR         |   | +     |    | gat. rodzime i obce; m. in. stare lipy  |    |
| 110. | Kopytkowo                      | Smętowo Graniczne | 5,93  | PGR         |   | +     |    | przeważnie gat. rodzime, XIX w.   |    |
| 111. | Kraż                           | Starogard Gd.     | 2,09  | Paraf.      |   | +     |    | stare lipy i kasztanowce  |    |
| 112. | Leśna Jania                    | Smętowo Graniczne | 2,39  | PGR         |   | +     |    | gat. rodzime; stare graby, buki, dęby   |    |
| 113. | Miradowo                       | Zblewo            | 3,10  | PGR         |   | +     |    | gat. rodzime i obce   |    |
| 114. | Nowa Wieś                      | Starogard Gd.     | 3,03  | PGR         |   | +     |    | gat. rodzime  |    |
| 115. | Owidz                          | Starogard Gd.     | 1,55  | TRol.       |   | +     | db | gat. rodzime i obce, stare dęby i jesiony                                     |    |
| 116. | Piesienica                     | Zblewo            | 8,48  | PGR         |   | +     |    | gat. rodzime  |    |
| 117. | Radziejewo                     | Zblewo            | 5,08  | PGR         |   | +     |    | gat. rodzime  |    |
| 118. | Rokocin                        | Starogard Gd.     | 4,52  | PDOp. Sp.   |   | +     | db | gat. drzew rodzimych, XIX w.  |    |
| 119. | Rynkówka                       | Smętowo Graniczne | 3,00  | Fabr.       |   | z XV  |    | gat. rodzime, XIX w.  |    |
| 120. | Smarzewo                       | Smętowo Graniczne | 3,61  | Fabr.       |   | +     |    | gat. drzew rodzimych, XIX w.  |    |
| 121. | Smętówko                       | Smętowo Graniczne | 0,81  | pryw.       |   | +     |    | gat. rodzime  |    |
| 122. | Stara Jania                    | Smętowo Graniczne | 2,81  | PGR         |   | +     |    | stare lipy, klony, graby; XIX w.  |    |
| 123. | Starogard Gdański<br>Kocborowo |                   | 26,86 | Sz.         |   |       |    | leśny, aleja, XIX w.  | M  |
| 124. | bez nazwy                      |                   | 5,43  | Urz. Miejs. |   | +     |    | liściaste gat. rodzimych drzew  | M  |
| 125. | Sucumin                        | Starogard Gd.     | 0,95  |             |   |       |    | leśny   |    |
| 126. | Sumin                          | Starogard Gd.     | 0,23  | Szk. P.     |   | +     |    | gat. rodzime  |    |
| 127. | Szpegawsk                      | Starogard Gd.     | 8,75  | PDOp. Sp.   |   | + XIX |    | gat. rodzime  |    |
| 128. | Wirty                          | Zblewo            | 41,86 | Ndl.        |   | +     |    | ogród dendrologiczny: 83 gat. drzew iglastych i 37 drzew liściastych — XIX w. |    |

| 1    | 2                       | 3                   | 4    | 5       | 6 | 7       | 8  | 9   | 10 |
|------|-------------------------|---------------------|------|---------|---|---------|----|---|----|
| 129. | Pow. Sztum<br>Barlewice | Sztum               | 1,07 | PGR     |   | z XIX   |    | aleja lipowa, żywopłot świerkowy, XIX w.          |    |
| 130. | Bruk                    | Dzierzgoń           | 4,00 | PGR     |   | +       |    |   |    |
| 131. | Cieszymowo Wielkie      | Mikołajki Pomorskie | 2,56 | PGR     |   | z XVIII |    | gat. rodzime                                      |    |
| 132. | Cieszymowo Wielkie      | Mikołajki Pomorskie | 1,20 | PGR     |   |         |    | gat. rodzime                                      |    |
| 133. | Jeziorno                | Sztum               | 6,00 | POHZar. |   | +       |    | przewaga gat. rodzimych; XIX w.                   |    |
| 134. | Klecewko                | Ryjewo              | 2,00 | PGR     |   | +       |    | gat. rodzime; m. in. lipy, dęby, jesiony — XIX w. |    |
| 135. | Klecewo                 | Ryjewo              | 1,00 | PGR     |   | +       |    | XIX w.  |    |
| 136. | Minięta                 | Mikołajki Pomorskie | 0,41 | PGR     |   | +       |    | stare jesiony i lipy, XIX w.                      |    |
| 137. | Nowiny                  | Dzierzgoń           | 1,53 | PGR     |   | +       |    | gat. rodzime, XIX w.                              |    |
| 138. | Piaski                  | Dzierzgoń           | 1,60 | PGR     |   |         |    |   |    |
| 139. | Polaszki                | Sztum               | 3,72 | PGR     |   | +       |    | gat. rodzime, XIX w.                              |    |
| 140. | Prakwice                | Dzierzgoń           |      |         |   |         | zb | gat. rodzime i obce, XIX w.                       |    |
| 141. | Ramzy Małe              | Sztum               | 1,00 | PGR     |   | +       |    | gat. rodzime, XIX w.                              |    |
| 142. | Trankwice               | Szropy              | 2,30 | PGR     |   | z XIX   |    | gat. rodzime, XIX w.                              |    |
| 143. | Waplewo                 | Stary Targ          | 7,00 | POHZ    |   | z XVII  |    | gat. rodzime, XVIII w.                            |    |
| 144. | Watkowice Duże          | Ryjewo              | 2,44 | PGR     |   | +       |    | XIX w.  |    |
| 145. | Watkowice Małe          | Ryjewo              | 1,50 | PGR     |   | z XIX   |    | gat. rodzime i obce; stare drzewa                 |    |
| 146. | Węgry                   | Sztum               | 2,50 | PGR     |   | +       |    | gat. rodzime                                      |    |
| 147. | Zajezerze               | Sztum               | 1,00 | PFZ     |   | z XVIII |    | gat. rodzime                                      |    |
| 148. | Zielonki                | Szropy              | 1,50 | PGR     |   |         |    |   |    |
|      | Pow. Tczew              |                     |      |         |   |         |    |   |    |
| 149. | Bielsk                  | Morzyszczyn         | 5,00 | ZRol.   |   | +       |    | gat. rodzime — XIX w.                             |    |
| 150. | Borkowo                 | Morzyszczyn         | 2,50 | ZRol.   |   | +       | zn | gat. rodzime                                      |    |

| 1    | 2              | 3           | 4    | 5           | 6 | 7               | 8  | 9  | 1 |
|------|----------------|-------------|------|-------------|---|-----------------|----|--|---|
| 151. | Boroszewo      | Turze       | 2,00 | ZRol.       |   | +               |    | gat. rodzime                                       |   |
| 152. | Brody          | Gniew       | 1,00 | ZRol.       |   | z XIX           |    | gat. rodzime — XIX w.                              |   |
| 153. | Cierzpice      | Gniew       | 1,00 | ZRol.       |   | +               |    | XIX w.   |   |
| 154. | Gniszewo       | Tczew       | 1,50 | Szk. P.     |   | +               |    | stare lipy, świerki — XIX w.                       |   |
| 155. | Gorzędziej     | Subkowy     | 1,00 | Urz. Gm.    |   |                 | zb | świerki, buki, lipy, jawory                        |   |
| 156. | Janiszewo      | Pelplin     | 2,00 | ZRol.       |   | z XVIII         |    | gat. rodzime, pojedyncze<br>egzoty                 |   |
| 157. | Kulice         | Pelplin     | 1,00 | RSP         |   |                 |    | gat. rodzime                                       |   |
| 158. | Lipia Góra     | Morzeszczyn | 2,00 | Szk. P.     |   | +               |    | stare lipy   |   |
| 159. | Łukocin        | Turze       | 2,00 | GS          |   | +               |    |  |   |
| 160. | Majewo         | Morzeszczyn | 1,17 | ZRol.       |   | +               |    | gat. rodzime                                       |   |
| 161. | Mały Garc      | Subkowy     | 1,00 | ZRol.       |   | +               |    | liczne gat. rodzime, stare<br>drzewa               |   |
| 162. | Morzeszczyn    | Morzeszczyn | 2,00 | Urz. Gm.    |   | +               |    | gat. rodzime, stare drzewa —<br>XIX w.             |   |
| 163. | Nowa Cerkiew   | Morzeszczyn | 2,00 | ZRol.       |   | +               |    | gat. rodzime — XIX w.                              |   |
| 164. | Opalenie       | Opalenie    | 1,00 | Fabr.       |   | z XVIII/<br>XIX |    | gat. rodzime — XIX w.                              |   |
| 165. | Pelplin        |             | 9,29 | Kuria Bisk. |   | z XIII          |    | liczne gat. rodzime i obce;<br>stare dęby — XIX w. | M |
| 166. | Radostowo      | Subkowy     | 3,00 | ZRol.       |   | +               |    | gat. rodzime, stare drzewa —<br>XIX w.             |   |
| 167. | Stanisławie    | Tczew       | 4,86 | PDOp. Sp.   |   | +               | db | gat. rodzime                                       |   |
| 168. | Subkowy        | Subkowy     | 2,00 | Szk. P.     |   |                 |    | gat. rodzime                                       |   |
| 169. | Swarożyn       | Tczew       | 4,00 | ZRol.       |   | z XIX           |    | gat. rodzime, m. in. stare<br>lipy — XIX w.        |   |
| 170. | Szczerbiecin   | Turze       | 2,10 | Szk. P.     |   | +               |    | stare drzewa                                       |   |
| 171. | Turze          | Turze       | 3,80 | Urz. Gm.    |   | +               |    | gat. rodzime — XIX w.                              |   |
| 172. | Waćmierek      | Tczew       | 1,00 | ZRol.       |   |                 |    |  |   |
| 173. | Wielgłowy      | Subkowy     | 1,00 | Urz. Gm.    |   | +               |    | gat. rodzime — XIX w.                              |   |
| 174. | Wielkie Wyryby | Opalenie    | 1,00 | PKP         |   | +               |    | gat. rodzime                                       |   |

| 1    | 2                          | 3        | 4     | 5       | 6 | 7       | 8         | 9   | 10       |
|------|----------------------------|----------|-------|---------|---|---------|-----------|---|----------|
| 175. | Zajączkowo                 | Tczew    | 1,33  | ZRol.   |   | z XVIII | <i>zn</i> | gat. rodzime, pojedyncze<br>egzoty                  |          |
| 176. | Pow. Wejherowo<br>Chynowie | Gniewino | 2,00  | PGR     |   | +       | <i>db</i> | liczne gatunki rodzime<br>i egzoty; częściowo leśny |          |
| 177. | Sychowo                    | Luzino   | 0,60  | Szk. P. |   | +       |           |   |          |
| 178. | Wejherowo                  |          | 25,00 | PGR     |   | z XIX   |           | leśny — XIX w.                                      | <i>M</i> |

## WOJEWÓDZTWO KATOWICKIE

| Lp. | Powiat i miejscowość           | Gmina               | Pow. w ha | Użytkownik lub właściciel | Obiekt chroniony lub nie | Zabudowa i wiek | Stan zachowania | Dane przyrodnicze                           | Uwagi       |
|-----|--------------------------------|---------------------|-----------|---------------------------|--------------------------|-----------------|-----------------|---|-------------|
| 1   | 2                              | 3                   | 4         | 5                         | 6                        | 7               | 8               | 9   | 10          |
|     | <b>Będzin</b>                  |                     |           |                           |                          |                 |                 |   |             |
| 1.  | Brzozowica                     |                     | 11,00     | Urz. Miejs.               |                          |                 |                 | gat. rodzime                                | <i>M</i>    |
| 2.  | Góra Zamkowa                   |                     | 11,00     | Urz. Miejs.               |                          | z XIV           |                 | gat. rodzime i obce                         | <i>M</i>    |
| 3.  | Koszelew                       |                     | 8,00      | Urz. Miejs.               |                          |                 | <i>zd</i>       | gat. rodzime i obce                         | <i>M</i>    |
| 4.  | Łagisza                        |                     | 3,00      | Urz. Miejs.               |                          |                 |                 | gat. rodzime i obce                         | <i>M</i>    |
| 5.  | przy ul. Świerczewskiego       |                     | 1,00      | Urz. Miejs.               |                          |                 | <i>db</i>       | gat. rodzime i obce                         | <i>M</i>    |
|     | <b>Pow. Będzin</b>             |                     |           |                           |                          |                 |                 |   |             |
| 6.  | Grodziec                       |                     | 5,00      | PGR                       | <i>KZ</i>                | z XIX           | <i>db</i>       | gat. rodzime i obce                         | <i>M, P</i> |
| 7.  | Kazimierz Górniczy             |                     | 2,00      | Urz. Miejs.               |                          |                 |                 | gat. rodzime i obce                         | <i>M</i>    |
| 8.  | Klimontów                      |                     | 4,00      | Urz. Miejs.               |                          |                 |                 | gat. rodzime i obce                         | <i>M</i>    |
| 9.  | Psary                          |                     | 1,00      | Urz. Gm.                  |                          |                 |                 | gat. rodzime                                | <i>M</i>    |
| 10. | Strzemieszycze Wielkie         |                     | 0,30      | Urz. Miejs.               |                          |                 |                 | gat. rodzime                                | <i>M</i>    |
| 11. | Ujejsce                        | Wojkowice Kościelne | 1,50      | OSt. Poż.                 |                          |                 | <i>zb</i>       | gat. rodzime                                |             |
| 12. | Zagórze                        |                     | 6,40      | Urz. Pow.                 |                          |                 | <i>db</i>       | gat. rodzime                                | <i>M</i>    |
| 13. | Ząbkowice                      |                     | 2,00      | Urz. Miejs.               |                          |                 | <i>zb</i>       | gat. rodzime drzew, liczne krzewy           | <i>M</i>    |
|     | <b>Bielsko-Biała</b>           |                     |           |                           |                          |                 |                 |   |             |
| 14. | przy ul. Bohaterów Stalingradu |                     | 0,70      | Urz. Miejs.               |                          |                 | <i>zb</i>       | lipy, kasztanowce                           | <i>M</i>    |
| 15. | Mikuszowice                    |                     | 405,46    | Urz. Miejs.               |                          |                 |                 | liczne gat. rodzime i obce; częściowo leśny | <i>M</i>    |
| 16. | im. J. Słowackiego             |                     | 4,20      | Urz. Miejs.               |                          |                 |                 | gat. rodzime i obce                         | <i>M</i>    |
| 17. | Włókniarzy                     |                     | 4,70      | Urz. Miejs.               |                          |                 |                 | gat. rodzime i obce                         | <i>M</i>    |

| 1   | 2                                 | 3         | 4      | 5           | 6  | 7               | 8  | 9  | 10   |
|-----|-----------------------------------|-----------|--------|-------------|----|-----------------|----|--|------|
|     | Pow. Bielsko-Biała                |           |        |             |    |                 |    |  |      |
| 18. | Bestwina                          | Bestwina  | 0,80   | Urz. Gm.    | KZ | z XIX           | db | gat. rodzime   |      |
| 19. | Grodziec                          | Jasienica | 5,00   | PAN         | KZ | z XVIII/<br>XIX | db | gat. rodzime, pomnikowe<br>dęby                        | W, P |
| 20. | Jaworze                           | Wapienica | 13,00  | Urz. Gm.    |    |                 |    | gat. rodzimych drzew                                   |      |
|     | Bytom                             |           |        |             |    |                 |    |  |      |
| 21. | Bobrek                            |           | 14,66  | Urz. Miejs. |    |                 | zb | gat. rodzime   | M    |
| 22. | Ludowy                            |           | 2,94   | Urz. Miejs. |    |                 | zb | topole, wierzby  | M    |
| 23. | im. A. Mickiewicza                |           | 14,45  | Urz. Miejs. |    |                 | zb | gat. rodzime   | M    |
| 24. | Miechowice                        |           | 14,39  | Urz. Miejs. | KZ | z XX            | zb | gat. rodzime, stare drzewa                             | M, S |
| 25. | im. Gen. Świer-<br>czewskiego     |           | 45,05  | Urz. Miejs. |    |                 |    | gat. rodzime   |      |
|     | Chorzów                           |           |        |             |    |                 |    |  |      |
| 26. | im. Bohaterów<br>Stalingradu      |           | 2,20   | Urz. Miejs. |    |                 | db | gat. rodzime i obce                                    | M    |
| 27. | Góra Wyzwolenia                   |           | 5,80   | Urz. Miejs. |    |                 | db | gat. rodzime i obce                                    | M    |
| 28. | im. K. Świer-<br>czewskiego       |           | 15,00  | Urz. Miejs. |    | +               | db | gat. rodzime i obce                                    | M    |
| 29. | Woj. Park Kultury<br>i Wypoczynku |           | 600,00 | Urz. Woj.   |    | +               |    | liczne gatunki drzew<br>i krzewów rodzimych,<br>egzoty | M    |
|     | Cieszyn                           |           |        |             |    |                 |    |  |      |
| 30. | Błogocice                         |           | 6,00   | Urz. Miejs. |    |                 |    | gat. drzew rodzimych                                   | M    |
| 31. | Góra Zamkowa                      |           | 2,21   | Urz. Miejs. | KZ | z XIX           |    | gat. rodzime   | M    |
|     | Czeladź                           |           |        |             |    |                 |    |  |      |
| 32. | Grabek                            |           | 10,30  | Urz. Miejs. |    |                 | zb | gat. rodzime   | M    |
| 33. | im. H. Jordana                    |           | 5,72   | Urz. Miejs. |    |                 | zb | gat. rodzime   | M    |
| 34. | im. 18 Listopada                  |           | 4,54   | Urz. Miejs. |    |                 |    | gat. rodzime   | M    |

| 1   | 2                               | 3           | 4     | 5           | 6  | 7       | 8  | 9                                   | 10   |
|-----|---------------------------------|-------------|-------|-------------|----|---------|----|-------------------------------------|------|
| 35. | przy ul. Miłowickiej            |             | 2,40  | Urz. Miejs. |    |         | zb | gat. rodzime i obce                 | M    |
| 36. | Częstochowa                     |             |       |             |    |         |    |                                     |      |
| 36. | im. 3 Maja                      |             | 6,08  | Urz. Miejs. |    |         | db | gat. rodzime i obce                 | M    |
| 37. | im. G. Narutowicza              |             | 5,86  | Urz. Miejs. | KZ | z       | db | gat. rodzime i obce, krzewy         | M    |
| 38. | im. S. Staszica                 |             | 5,90  | Urz. Miejs. |    |         | db | gat. rodzime, krzewy                | M    |
| 39. | Pow. Częstochowa<br>Złoty Potok | Janów       | 17,00 | TRol.       | KZ | z XIX   | db | gat. rodzime i obce, stary dąb      |      |
| 40. | Dąbrowa Górnicza<br>Jordanowski |             | 0,44  | Urz. Miejs. |    |         |    | gat. rodzime                        | M, R |
| 41. | Pogoria                         |             | 13,00 | Urz. Miejs. |    |         |    | wypoczynkowy                        | M    |
| 42. | im. S. Staszica                 |             | 1,01  | Urz. Miejs. |    |         |    | głównie grochodrzew                 | M    |
| 43. | Śródmiejski                     |             | 1,88  | Urz. Miejs. |    |         |    | gat. drzew rodzimych                | M    |
| 44. | przy ul. Wolskiej               |             | 2,50  | Urz. Miejs. |    |         |    | wypoczynkowy                        | M, R |
| 45. | Zielona                         |             | 12,00 | Urz. Miejs. |    |         |    | gat. drzew rodzimych                | M    |
| 46. | Gliwice<br>im. B. Chrobrego     |             | 11,00 | Urz. Miejs. |    |         |    | gat. rodzime, angielski             | M    |
| 47. | im. F. Szopena                  |             | 6,37  | Urz. Miejs. |    |         |    | gat. rodzime i obce, fran-<br>cuski | M    |
| 48. | Szwajcaria                      |             | 7,08  | Urz. Miejs. |    |         |    | gat. rodzime i obce                 | M    |
| 49. | Pow. Gliwice<br>Bojków          | Żernica     | 0,50  | Urz. Gm.    |    |         |    | dęby, klony, lipy                   |      |
| 50. | Kamieniec                       | Kamieniec   | 2,00  | Urz. Gm.    |    |         | zb | lipy, klony, olsze                  |      |
| 51. | Kamieniec                       | Kamieniec   | 4,00  | Urz. Pow.   | KZ | z XVIII | db | rodzime gat. liściaste              |      |
| 52. | Łubie                           | Kamieniec   | 2,00  | Urz. Pow.   | KZ | z XIX   |    | rodzime gat. liściaste              |      |
| 53. | Pilchowice                      | Żernica     | 1,50  | Urz. Gm.    |    |         | zb | lipy, graby                         |      |
| 54. | Pławniowice                     | Poniszowice | 3,00  | PGR         |    | z       |    | gat. drzew rodzimych                |      |
| 55. | Pniów                           | Toszek      | 1,50  | PGR         |    | +       |    |                                     |      |
| 56. | Poniszowice                     | Poniszowice | 3,00  | PGR         |    | +       | zb | gat. rodzime                        | M, R |
| 57. | Pyskowice                       |             | 4,00  | Urz. Miejs. |    |         |    |                                     |      |



| 1   | 2                     | 3           | 4      | 5           | 6         | 7     | 8         | 9  | 10             |
|-----|-----------------------|-------------|--------|-------------|-----------|-------|-----------|--|----------------|
| 58. | Świbie                | Wielowieś   | 2,00   | PGR         |           | +     | <i>db</i> | m. in cisy                                     |                |
| 59. | Toszek                |             | 6,00   | Urz. Miejs. |           | z     |           |  | <i>M</i>       |
|     | <b>Katowice</b>       |             |        |             |           |       |           |  |                |
| 60. | Leśny Alfred          |             | 2,20   | Urz. Miejs. |           |       |           | gat. rodzime, wyczynkowy                       | <i>M, R</i>    |
| 61. | Dolina Trzech Stawów  |             | 70,00  | Urz. Miejs. |           |       |           | gat. rodzime                                   | <i>M, R, S</i> |
| 62. | Kopalni Katowice      |             | 3,70   | Kop.        |           |       |           | klony, topole, wyczynkowy                      | <i>M</i>       |
| 63. | im. T. Kościuszki     |             | 60,50  | Urz. Miejs. |           |       |           | gat. drzew rodzimych, liczne krzewy            | <i>M, R</i>    |
| 64. | Szopienice            |             | 2,60   | Urz. Miejs. |           |       |           | klony, topole, wyczynkowy                      | <i>M</i>       |
| 65. | Wielowiec             |             | 4,30   | Urz. Miejs. |           |       |           | gat. rodzime                                   | <i>M</i>       |
|     | <b>Pow. Kłobuck</b>   |             |        |             |           |       |           |  |                |
| 66. | Kłobuck               |             | 4,50   | Urz. Miejs. | <i>KZ</i> | z XIX | <i>db</i> | liczne gat. drzew rodzimych                    | <i>M</i>       |
| 67. | Kopiec                | Kamyk       | 1,50   | Klaszt.     |           | +     |           | gat. rodzime                                   |                |
| 68. | Lipie                 | Lipie       | 7,22   | Sp. Pr.     | <i>KZ</i> | z XIX |           | liczne gat. drzew rodzimych                    |                |
| 69. | Parzymiechy           | Lipie       | 11,80  | Z. Mięś.    | <i>KZ</i> | z XIX | <i>db</i> | liczne gat. drzew rodzimych                    |                |
| 70. | Walenczów             | Opatów      | 2,00   | Urz. Gm.    | <i>KZ</i> | z XIX | <i>db</i> | gat. rodzime                                   |                |
|     | <b>Pow. Lubliniec</b> |             |        |             |           |       |           |  |                |
| 71. | Ciasna                | Ciasna      | 8,50   | Urz. Pow.   |           | +     | <i>db</i> | gat. drzew rodzimych                           |                |
| 72. | Dobrodzień            |             | 1,21   | Urz. Miejs. | <i>KZ</i> | z XIX |           | gat. drzew rodzimych i obcych                  | <i>M</i>       |
| 73. | Gwoździany            | Dobrodzień  | 8,57   | RSP         |           | +     |           | gat. drzew rodzimych                           |                |
| 74. | Kochcice              | Kochanowice | 15,00  | Sanat.      |           | +     | <i>db</i> | liczne gat. drzew i krzewów rodzimych i obcych |                |
| 75. | Koszęcin              | Koszęcin    | 11,80  | Urz. Woj.   |           | z XIX |           | gat. rodzime i obce                            |                |
| 76. | Lubliniec             |             | 175,00 | Urz. Miejs. |           |       |           | gat. drzew rodzimych i obcych; leśny           | <i>M</i>       |

| 1   | 2                                   | 3                      | 4     | 5           | 6         | 7     | 8         | 9  | 10          |
|-----|-------------------------------------|------------------------|-------|-------------|-----------|-------|-----------|--|-------------|
| 77. | Pawonków                            | Pawonków               | 4,40  | PGR         |           |       | <i>db</i> | gat. rodzime   |             |
| 78. | Sieraków                            | Ciasna                 | 3,00  | Urz. Gm.    |           |       |           | gat. rodzime; wypoczynkowy   |             |
| 79. | Wędzina                             | Ciasna                 | 5,00  | PGR         |           | +     |           |  |             |
| 80. | Wierzbie                            | Koszęcin               | 4,00  | Szp.        |           | +     |           |  |             |
| 81. | Mysłowice<br>przy ul. Bytomskiej    |                        | 3,60  | Urz. Miejs. |           |       |           | gat. drzew rodzimych i obcych                                      | <i>M</i>    |
| 82. | przy ul. Kaczej<br>i Stawowej       |                        | 8,20  | Urz. Miejs. |           |       |           | liczne gat. drzew rodzimych;<br>wypoczynkowy                       | <i>M, R</i> |
| 83. | Pow. Pszczyna<br>Goczałkowice—Zdrój | Goczałkowice—<br>Zdrój | 7,00  | Urz. Pow.   |           | +     | <i>db</i> | liczne gat. drzew rodzimych  |             |
| 84. | Pawłowice                           | Pawłowice              | 0,90  | PGR         |           | +     | <i>db</i> | gat. rodzime, zabytkowe<br>dęby                                    |             |
| 85. | Pszczyna<br>Dworcowy                |                        | 32,00 | Urz. Miejs. |           |       |           | gat. rodzime   | <i>M</i>    |
| 86. | Sokoła                              |                        | 2,00  | Urz. Miejs. |           |       |           | gat. rodzime   |             |
| 87. | Strzelnica                          |                        | 6,00  | Urz. Miejs. |           |       | <i>zb</i> | gat. rodzime   | <i>M</i>    |
| 88. | k. Szpitala Miejskiego              |                        | 5,00  | Urz. Miejs. |           |       |           | gat. rodzime   | <i>M</i>    |
| 89. | Trzech Dębów                        |                        | 63,00 | Urz. Miejs. |           |       | <i>zb</i> | gat. rodzime   | <i>M</i>    |
| 90. | Zamkowy                             |                        | 45,00 | Urz. Miejs. | <i>KZ</i> | z XIX | <i>db</i> | liczne gat. drzew i krzewów<br>rodzimych i obcych, stare<br>drzewa | <i>M</i>    |
| 91. | Rudołowice                          | Goczałkowice—<br>Zdrój | 3,00  | Urz. Gm.    | <i>KZ</i> | z XIX |           | gat. drzew rodzimych   |             |
| 92. | Ruda Śląska<br>Miejski              |                        | 3,85  | Urz. Miejs. |           |       | <i>zb</i> | gat. rodzime i obce  | <i>M, Z</i> |
| 93. | Miejski                             |                        | 2,50  | Urz. Miejs. |           |       | <i>db</i> | gat. rodzime i obce  | <i>M, Z</i> |

| 1    | 2                                      | 3           | 4     | 5           | 6  | 7     | 8  | 9                                      | M    |
|------|--|-------------|-------|-------------|----|-------|----|--|------|
| 94.  | Miejski                                |             | 3,21  | Urz. Miejs. |    |       | zb | gat. rodzime i obce                    | M    |
| 95.  | Planty                                 |             | 2,40  | Urz. Miejs. |    |       |    | gat. rodzime i obce                    | M, Z |
| 96.  | Sobieskiego                            |             | 1,50  | Urz. Miejs. |    |       | zb | gat. rodzime i obce                    | M    |
| 97.  | Strzelnica                             |             | 12,50 | Urz. Miejs. |    |       |    | gat. rodzime i obce                    | M, Z |
| 98.  | im. L. Waryńskiego                     |             | 4,74  | Urz. Miejs. |    |       |    | gat. rodzime i obce                    | M, Z |
| 99.  | ZMS                                    |             | 4,00  | Urz. Miejs. |    |       |    |  | M    |
| 100. | Rybnik<br>Hutniczy                     |             | 1,94  | Urz. Miejs. |    |       | zb | gat. rodzime i obce; wypo-<br>czynkowy | M    |
| 101. | Kozie Góry                             |             | 6,32  | Urz. Miejs. |    |       | zb | gat. rodzime i obce, wypo-<br>czynkowy | M    |
| 102. | Pow. Rybnik<br>Baranowice              | Baranowice  | 5,00  | Urz. Gm.    | KZ | :     |    | gat. rodzime                           |      |
| 103. | Ornontowice                            | Ornontowice | 1,92  | Urz. Gm.    |    |       |    | gat. rodzime i obce, wypo-<br>czynkowy |      |
| 104. | Palowice                               | Bełk        | 11,00 | Urz. Gm.    | KZ | : XIX |    | gat. rodzime i obce, przy-<br>zamkowy  |      |
| 105. | Przyszowice                            | Przyszowice | 3,50  | Urz. Gm.    |    |       |    | gat. rodzime i obce                    |      |
| 106. | Siemianowice<br>Śląskie<br>Bażantarnia |             | 2,40  | Urz. Miejs. |    |       |    | gat. rodzime i obce                    | M, R |
| 107. | Górnicy                                |             | 28,30 | Kop.        |    | +     | db | gat. rodzime i obce                    | M    |
| 108. | Lasek Bytkowski                        |             | 19,10 | Urz. Miejs. |    |       |    | gat. rodzime i obce                    | M    |
| 109. | Ludowy                                 |             | 2,00  | Urz. Miejs. |    |       |    | gat. rodzime i obce                    | M    |
| 110. | Miejski                                |             | 11,60 | Urz. Miejs. |    |       | db | gat. rodzime, wiekowe dęby             | M    |
| 111. | Pszczelnik                             |             | 22,00 | Urz. Miejs. |    |       |    | gat. rodzime i obce                    | M, S |
| 112. | Sosnowiec<br>Kresowy                   |             | 9,50  | Urz. Miejs. |    |       |    |  | M    |

| 1    | 2                                 | 3            | 4      | 5           | 6         | 7     | 8         | 9   | 10          |
|------|-----------------------------------|--------------|--------|-------------|-----------|-------|-----------|---|-------------|
| 113. | Kultury i Wypo-<br>czynku         |              | 40,00  | Urz. Miejs. |           |       |           |   | <i>M</i>    |
| 114. | Milowice                          |              | 3,28   | Urz. Miejs. |           |       |           |   | <i>M</i>    |
| 115. | Sielecki                          |              | 19,68  | Urz. Miejs. |           |       |           | gat. drzew i krzewów rodzi-<br>mych   | <i>M, Z</i> |
| 116. | im. S. Żeromskiego                |              | 5,50   | Urz. Miejs. |           |       |           | gat. rodzime  | <i>M</i>    |
| 117. | Świętochłowice<br>Domu Kultury    |              | 1,60   | Fabr.       |           |       |           | gat. rodzime  | <i>M</i>    |
| 118. | Tow. Przyjaźni<br>Polsko-Radz.    |              | 4,90   | Urz. Miejs. |           |       |           | gat. rodzime i obce   | <i>M, Z</i> |
| 119. | Zacisze                           |              | 28,00  | Urz. Miejs. |           |       |           |   | <i>M, Z</i> |
| 120. | Tarnowskie Góry<br>Miejski        |              | 22,00  | Urz. Miejs. |           |       |           | gat. drzew liściastych, za-<br>bytkowy gład   | <i>M</i>    |
| 121. | Repty                             |              | 188,00 | Urz. Woj.   | <i>KZ</i> | z XIX |           | gat. drzew i krzewów rodzi-<br>mych i obcych, część<br>— leśny  | <i>M</i>    |
| 122. | Pow. Tarnowskie<br>Góry<br>Brynek | Tworóg       | 35,00  | Min. Leś.   | <i>KZ</i> | z XIX | <i>db</i> | liczne gat. drzew i krzewów<br>rodzimy i obcych   | <i>M</i>    |
| 123. | Brzeziny Śląskie<br>Strzebnica    |              | 10,00  | Urz. Miejs. |           |       |           | gat. drzew rodzimych  | <i>M</i>    |
| 124. | przy ul. Parkowej                 |              | 2,00   | Urz. Miejs. |           |       |           | wypoczynkowy  | <i>M</i>    |
| 125. | Rybna                             |              | 2,46   | Urz. Miejs. |           |       |           | liczne gat. drzew liściastych   | <i>M</i>    |
| 126. | Świerklaniec                      | Świerklaniec | 155,00 | Min. Górn.  | <i>KZ</i> | z XIX |           | liczne gat. drzew i krzewów<br>rodzimego i obcego po-<br>chodzenia, pomnikowe<br>drzewa, limba i cis —<br>angielski | <i>P</i>    |

| 1    | 2  | 3         | 4     | 5           | 6  | 7     | 8  | 9  | 10   |
|------|--|-----------|-------|-------------|----|-------|----|--|------|
| 127. | Pow. Tychy<br>Kosztowy                       | Wesoła    | 0,06  | Urz. Gm.    |    |       |    | gat. rodzime                             |      |
| 128. | Lędziny                                      |           | 4,00  | Kop.        |    |       |    | gat. rodzime                             | M    |
| 129. | Mikołów                                      |           | 9,00  | Urz. Miejs. |    |       |    | gat. rodzime i obce, zabyt-<br>kowe lipy | M    |
| 130. | Murcki                                       | Gardawice | 4,00  | Kop.        |    |       |    | gat. rodzime                             | M    |
| 131. | Zawiść                                       |           | 6,00  | Urz. Pow.   | KZ | z XIX | db | gat. rodzime drzew i krze-<br>wów        |      |
| 132. | Pow. Wodzisław<br>Śląski<br>Jastrzębie-Zdrój |           | 23,30 | Urz. Miejs. |    |       |    | różne gat. drzew, wypoczyn-<br>kowe      | M, R |
| 133. | Pszów<br>Kokoszyce                           |           | 27,00 | Kuria Diec. | KZ | z XIX | db | gat. drzew rodzimych                     | M    |
| 134. | Wodzisław Śląski                             |           | 54,00 | Urz. Miejs. |    |       |    | gat. rodzime                             | M    |
| 135. | Zabrze<br>im. T. Kościuszki                  |           | 4,32  | Urz. Miejs. |    |       | db | gat. liściaste                           | M    |
| 136. | Miejski I                                    |           | 1,61  | Urz. Miejs. |    |       |    | drzewostan liściasty                     | M    |
| 137. | Miejski II                                   |           | 0,40  | Urz. Miejs. |    |       | zb | gat. rodzime i obce                      | M    |
| 138. | Poległych Bohaterów                          |           | 10,00 | Urz. Miejs. |    |       |    | gat. drzew i krzewów ro-<br>dzimych      | M    |
| 139. | im. K. Świer-<br>czewskiego                  |           | 51,80 | Urz. Miejs. |    |       |    | drzewostan liściasty                     | M    |
| 140. | Zawiercie<br>Miejski                         |           | 3,16  | Urz. Miejs. |    |       | zb | gat. rodzime i obce                      | M    |
| 141. | Stawki                                       |           | 1,20  | Urz. Miejs. |    |       | db | gat. rodzime i obce                      | M    |
| 142. | Zakładowy                                    |           | 5,28  | Huta        |    |       |    | gat. liściaste                           | M    |
| 143. | Pow. Zawiercie<br>Rudniki                    | Włodowice | 0,20  | Urz. Gm.    |    |       |    | gat. rodzime i obce                      |      |
| 144. | Siewierz                                     |           | 0,50  | Urz. Miejs. |    |       | db | gat. rodzime                             | M    |

## WOJEWÓDZTWO KIELECKIE

| Lp. | Powiat i miejscowość | Gmina          | Pow. w ha | Użytkownik lub właściciel | Obiekt chroniony lub nie | Zabudowa i wiek | Stan zachowania | Dane przyrodnicze                 | Uwagi |
|-----|----------------------|----------------|-----------|---------------------------|--------------------------|-----------------|-----------------|-----------------------------------|-------|
| 1   | 2                    | 3              | 4         | 5                         | 6                        | 7               | 8               | 9                                 | 10    |
|     | Pow. Białobrzegi     |                |           |                           |                          |                 |                 |                                   |       |
| 1.  | Boże                 | Stromiec       | 0,72      | WOś.                      | KZ                       | +               | db              | klony, jesiony, lipy              |       |
| 2.  | Branina              | Radzanów       | 3,37      | PFZ                       | KZ                       | z XIX           | zn              | gat. rodzime                      |       |
| 3.  | Brzeźce              | Białobrzegi    | 6,79      | WOś.                      | KZ                       | +               | db              | gat. rodzime                      |       |
| 4.  | Chruściechów         | Stara Błotnica | 8,45      | PGR                       | KZ                       | +               | db              | gat. rodzime                      |       |
| 5.  | Góry                 | Promna         | 1,38      | WOś.                      |                          | +               | db              | gat. rodzime i obce               |       |
| 6.  | Jastrzębia           | Promna         | 0,50      | PFZ                       | KZ                       | +               | zn              | gat. rodzime                      |       |
| 7.  | Nowy Przybyszew      | Promna         | 2,80      | PZŁ                       | KZ                       | +               | db              | gat. rodzime i obce               |       |
| 8.  | Piekary              | Promna         | 2,96      | WOś.                      | KZ                       | +               | db              | gat. rodzime i obce               |       |
| 9.  | Promna               | Promna         | 7,47      | WOś.                      | KZ                       | +               | db              | gat. rodzime                      |       |
| 10. | Rykały               | Promna         | 6,50      | PGR                       | KZ                       | +               | db              | gat. rodzime i obce               |       |
| 11. | Stawiszyn            | Białobrzegi    | 1,68      | PDOp. Sp.                 | KZ                       | +               | db              | gat. rodzime                      |       |
| 12. | Sucha                | Białobrzegi    | 12,83     | Ndl.                      | KZ                       | z XIX           | db              | gat. rodzime                      |       |
| 13. | Szczyty              | Białobrzegi    | 2,78      |                           | KZ                       | +               | db              | gat. rodzime                      |       |
|     | Pow. Busko Zdrój     |                |           |                           |                          |                 |                 |                                   |       |
| 14. | Busko Zdrój          |                | 11,50     | PPUz.                     |                          | +               | db              | gat. rodzime i obce; dużo egzotów | M     |
| 15. | Czarkowy             | Nowy Korczyn   | 4,00      | PFZ+WOś.                  |                          | +               | db              | gat. rodzime i obce               |       |
| 16. | Gnojno               | Gnojno         | 1,50      | PFZ                       | KZ                       | z XVI           | db              | gat. rodzime                      |       |
| 17. | Jurków               | Wiślica        | 2,00      | PFZ                       |                          |                 | db              | jesion, wiąz, lipa                |       |
| 18. | Lubania              | Chmielnik      | 1,50      | pryw.                     | KZ                       | +               | db              | gat. rodzime                      |       |
| 19. | Łągiewniki           | Chmielnik      | 1,50      | PDOp. Sp.                 | KZ                       | z XIX           | db              | gat. rodzime i obce               |       |
| 20. | Piotrkowice          | Chmielnik      | 6,00      | WOś.                      | KZ                       | z XVII          | db              | gat. rodzime i obce               |       |
| 21. | Słupia               | Pacanów        | 6,00      | PDOp. Sp.                 |                          | z XIX           | db              | gat. rodzime i obce               |       |
| 22. | Smogorzów            | Stopnica       | 1,88      | WOś.                      |                          |                 | db              | gat. rodzime i obce               |       |

| 1   | 2                | 3            | 4    | 5           | 6  | 7       | 8  | 9                                      | 10   |
|-----|------------------|--------------|------|-------------|----|---------|----|--|------|
| 23. | Szaniec          | Busko Zdrój  | 1,00 | Urz. Gm.    |    | z XIX   | zn | gat. rodzime i obce                    |      |
| 24. | Śladków Duży     | Chmielnik    | 1,00 | WZdr.       | KZ | z XVIII | db | gat. rodzime i obce                    |      |
| 25. | Winiary Dolne    | Nowy Korczyn | 2,00 | RSP         |    | +       | zd | lipa, kasztanowiec                     |      |
| 26. | Zborów           | Solec        | 6,00 | PDOp. Sp.   |    | z XVI   | db |  |      |
|     | Pow. Iłża        |              |      |             |    |         |    |  |      |
| 27. | Brzezie          | Brzezie      | 0,77 | PFZ         | KZ | +       | db | gat. rodzime i obce                    |      |
| 28. | Chybice          | Pawłów       | 1,00 | pryw.       | KZ | +       | db | gat. rodzime i obce drzew<br>i krzewów |      |
| 29. | Łomno            | Brzezie      | 0,88 | PGR         | KZ | +       | db | gat. rodzime                           |      |
| 30. | Pakosław         | Iłża         | 4,30 | PGR         | KZ | +       | db | gat. rodzime                           |      |
| 31. | Pokrzywnica      | Pawłów       | 3,60 | PFZ         | KZ | +       | db | gat. rodzime i obce                    |      |
| 32. | Prędocin         | Iłża         | 3,80 | PGR         | KZ | +       | zn | gat. rodzime                           |      |
| 33. | Radkowiec        | Brzezie      | 2,50 | pryw.       | KZ | +       | db | gat. rodzime i obce                    |      |
| 34. | Starosiedlice    | Iłża         | 1,30 | PGR         | KZ | +       | zn | gat. rodzime i obce                    |      |
| 35. | Tarczek          | Brzezie      | 0,59 | PFZ         | KZ | z XIX   | zb | gat. rodzime i obce                    |      |
| 36. | Warszówek        | Pawłów       | 1,00 | pryw.       | KZ | +       | zb | gat. rodzime i obce                    |      |
|     | Pow. Jędrzejów   |              |      |             |    |         |    |  |      |
| 37. | Boleścice        | Sędziszów    | 2,21 | PGR         | KZ | +       | db | gat. rodzime                           |      |
| 38. | Ciarno Żabieniec | Nagłowice    | 2,40 | KRol.       | KZ | +       | db | gat. rodzime                           |      |
| 39. | Deszno           | Nagłowice    | 3,40 | Szk. P.     | KZ | +       | db | gat. rodzime                           |      |
| 40. | Grudzyń          | Imielno      | 1,50 | Szk. P.     | KZ | +       | db | gat. rodzime i obce                    |      |
| 41. | Jaronowice       | Nagłowice    | 1,89 | PFZ         | KZ | +       | zd | gat. rodzime i obce                    |      |
| 42. | Jasionna         | Jędrzejów    | 1,92 | Paraf.      | KZ | z XVII  | db | gat. rodzime                           |      |
|     | Jędrzejów        |              |      |             |    |         |    |  |      |
| 43. | bez nazwy        |              | 3,86 | Klaszt.     | KZ | z XVII  | db | gat. rodzime i obce                    | M    |
| 44. | bez nazwy        |              |      | Urz. Miejs. |    | +       |    |  | M, P |
| 45. | Krzcięcice       | Sędziszów    | 4,40 | pryw.       | KZ | +       | db | gat. rodzime i obce                    |      |
| 46. | Krzelów          | Sędziszów    | 3,50 | TRol.       | KZ | +       | db | gat. rodzime i obce                    |      |
| 47. | Lipno            | Oksa         | 1,15 | Szk. P.     | KZ | +       | db | gat. rodzime i obce                    |      |

| 1   | 2                         | 3          | 4    | 5                 | 6  | 7 | 8  | 9                   | 10 |
|-----|---------------------------|------------|------|-------------------|----|---|----|---------------------|----|
| 48. | Lasków                    | Jędrzejów  | 0,80 | Zas. Szk.<br>Zaw. | KZ | + | db | gat. rodzime i obce |    |
| 49. | Mieronice                 | Małogoszcz | 3,07 | POM               | KZ | + | db | gat. rodzime        |    |
| 50. | Mnichów                   | Jędrzejów  | 2,85 | PDDz.             | KZ | + | db | gat. rodzime i obce |    |
| 51. | Motkowice                 | Imielno    | 3,84 | Szk. P.           | KZ | + | db | gat. rodzime        |    |
| 52. | Mstyczów                  | Sędziszów  | 0,50 | KRol.             | KZ | + | zn | gat. rodzime        |    |
| 53. | Nagłowice                 | Nagłowice  | 3,00 | PDDz.             |    | + | db | gat. rodzime i obce | P  |
| 54. | Niegostawice              | Nagłowice  | 1,25 | PGR               |    | + | db | gat. rodzime i obce |    |
| 55. | Opatkowice                | Imielno    | 0,87 | Szk. P.           | KZ | + | db | gat. rodzime        |    |
| 56. | Pawłowice                 | Sędziszów  | 2,41 | PFZ               | KZ | + | db | gat. rodzime i obce |    |
| 57. | Rakoszyn                  | Nagłowice  | 2,27 | Szk. P.           | KZ | + | db | gat. rodzime        |    |
| 58. | Raszków                   | Słupia     | 2,15 | St. Doś.          | KZ | + | db | gat. rodzime i obce |    |
| 59. | Roźnica                   | Słupia     | 3,93 | Un. Lud.          |    | + | db | gat. rodzime i obce |    |
| 60. | Rzeszówek                 | Oksa       | 3,20 | St. Ocen. Od.     |    | + | db | gat. rodzime        |    |
| 61. | Sieńsko                   | Słupia     | 1,49 | Szk. P.           | KZ | + | zd | gat. rodzime        |    |
| 62. | Słupia Jędrzejowska       | Słupia     | 2,53 | WZdr.             | KZ | + | db | gat. rodzime i obce |    |
| 63. | Sprowa                    | Słupia     | 2,53 | St. Doś.          | KZ | + | zd | gat. rodzime        |    |
| 64. | Stawy                     | Imielno    | 1,95 | Szk. P.           | KZ | + | db | gat. rodzime i obce |    |
| 65. | Strzeszkowice             | Wodzisław  | 1,85 | Sp. Pr.           | KZ | + | db | gat. rodzime        |    |
| 66. | Trzciniec                 | Nagłowice  | 0,40 | PFZ               | KZ | + | zn | lipa, wierzba, klon |    |
| 67. | Zagaje                    | Imielno    | 2,80 | PGR               |    | + | db | gat. rodzime        |    |
| 68. | Zakrzów                   | Oksa       | 1,55 | KRol.             | KZ | + | zn | brzoza, dąb         |    |
| 69. | Złotniki                  | Małogoszcz | 1,20 | KRol.             |    | + | zn | świerk, dąb         |    |
|     | Pow. Kazimierza<br>Wielka |            |      |                   |    |   |    |                     |    |
| 70. | Bejsce                    | Bejsce     | 6,20 | PDOp. Sp.         | KZ | + | db | gat. rodzime i obce |    |
| 71. | Boronice                  | Wielgus    | 0,80 | PFZ               | KZ |   | db | gat. rodzime i obce |    |
| 72. | Boszczynek                | Skalbmierz | 1,00 | Szk. P.           |    | + | db | gat. rodzime        |    |
| 73. | Cieszkowy                 | Czarnocin  | 1,00 | Szk. P.           | KZ | + | db | gat. rodzime i obce |    |
| 74. | Cieślice                  | Czarnocin  | 1,50 | PFZ-GS            | KZ | + | db | gat. rodzime        |    |



| 1    | 2                 | 3               | 4    | 5             | 6  | 7       | 8  | 9                                   | 10 |
|------|-------------------|-----------------|------|---------------|----|---------|----|-------------------------------------|----|
| 75.  | Cudzynowice       | Kazimierza Wlk. | 2,35 | Zas. Szk.Ogr. | KZ | +       | db | gat. rodzime i obce                 |    |
| 76.  | Czarnocin         | Czarnocin       | 4,00 | PFZ           | KZ | z XVIII | db | gat. rodzime i obce                 |    |
| 77.  | Dalechowice       | Wielgus         | 0,42 | PFZ + KRol.   | KZ | +       | db |                                     |    |
| 78.  | Dębiany           | Czarnocin       | 6,00 | PFZ           | KZ | +       | zn | kasztanowiec, lipa, brzoza          |    |
| 79.  | Donosy            | Kazimierza Wlk. | 1,00 | PFZ           | KZ | +       | db | gat. rodzime                        |    |
| 80.  | Drożejowice       | Skalbmierz      | 0,87 | PGR           | KZ | +       | db | gat. rodzime                        |    |
| 81.  | Kamienna          | Opatowiec       | 3,70 | PFZ           | KZ | +       | db | gat. rodzime                        |    |
| 82.  | Kazimierza Wielka |                 | 2,00 | Urz. Miejs.   | KZ | z XVIII | db | gat. rodzime i obce                 | M  |
| 83.  | Kobylniki         | Skalbmierz      | 1,30 | Szk. P.       | KZ | +       | db | gat. rodzime i obce                 |    |
| 84.  | Kolosy            | Czarnocin       | 0,50 | PFZ           |    | z XVII  | zn | kasztanowiec, lipa, wiąz,<br>świerk |    |
| 85.  | Koszyce           | Koszyce         | 2,00 | PFZ           | KZ | +       | db | gat. rodzime                        |    |
| 86.  | Miławczyce        | Czarnocin       | 3,50 | Szk. P.       | KZ | z XIX   | db | gat. rodzime i obce                 |    |
| 87.  | Morsko            | Koszyce         | 2,95 | SHR           |    | z XVIII | db | gat. rodzime i obce                 |    |
| 88.  | Nagórzany         | Wielgus         | 4,00 | PGR           | KZ | +       | db | gat. rodzime i obce                 |    |
| 89.  | Odonów            | Kazimierza Wlk. | 2,70 | TEkon.        | KZ | +       | db | gat. rodzime i obce                 |    |
| 90.  | Pierocice         | Działoszyce     | 0,42 | PFZ           | KZ | +       | db | brzoza, lipa, kasztanowiec          |    |
| 91.  | Podolany          | Kazimierza Wlk. | 2,04 | SHR           | KZ | +       | db | gat. rodzime i obce                 |    |
| 92.  | Pośmiechy         | Wielgus         | 0,55 | Ndl.          | KZ | +       | db | gat. rodzime                        |    |
| 93.  | Rachwałowice      | Koszyce         | 1,00 | Szk. P.       | KZ | +       | db | gat. rodzime                        |    |
| 94.  | Rogów             | Opatowiec       | 1,80 | PFZ           | KZ | z XVI   | zd | gat. rodzime i obce                 |    |
| 95.  | Skorczów          | Kazimierza Wlk. | 1,50 | PFZ           |    | +       | db | gat. rodzime                        |    |
| 96.  | Stojanowice       | Bejsce          | 2,00 | PFZ           | KZ | +       | db | gat. rodzime                        |    |
| 97.  | Szczotkowice      | Działoszyce     | 1,00 | PFZ           | KZ | +       | db | gat. rodzime i obce                 |    |
| 98.  | Topoła            | Skalbmierz      | 2,50 | POM           | KZ | +       | db | gat. rodzime i obce                 |    |
| 99.  | Włostowice        | Koszyce         | 2,00 | PFZ           | KZ | +       | db | gat. rodzime i obce                 |    |
| 100. | Zięblice          | Kazimierza Wlk. | 3,00 | Szk. P.       | KZ | z XVIII | zn | kasztanowiec, brzoza, lipa,<br>grab |    |
| 101. | Kielce            |                 | 7,00 | Urz. Miejs.   | KZ | +       | db | gat. rodzime i obce                 | M  |
|      | Pow. Kielce       |                 |      |               |    |         |    |                                     |    |
| 102. | Bodzentyn         | Bodzentyn       | 3,11 | Św. PN        | KZ | +       | db | gat. rodzime i obce                 |    |

| 1    | 2                     | 3               | 4     | 5           | 6  | 7       | 8  | 9                              | 10   |
|------|-----------------------|-----------------|-------|-------------|----|---------|----|--------------------------------|------|
| 103. | Ciekoty               | Maslów          | 0,50  | ZHP         | KZ | +       | db | gat. rodzime i obce            |      |
| 104. | Drochów Dolny         | Morawica        | 0,70  | PFZ         | KZ | +       | db | gat. rodzime i obce            |      |
| 105. | Jeleniów              | Słupia Nowa     | 3,08  | PFZ         | KZ | +       | db | gat. rodzime i obce            |      |
| 106. | Łopuszno              | Łopuszno        | 0,79  | Lic. Og.    | KZ | z XIX   | db | gat. rodzime i obce            |      |
| 107. | Morawica              | Morawica        | 7,00  | Szp.        | KZ | z XIX   | db | gat. rodzime i obce            |      |
| 108. | Oblęgorek             | Strawczyn       | 6,00  | PFZ         | KZ | z XIX   | db | gat. rodzime i obce            |      |
| 109. | Podzamecze Chęcińskie | Chęciny         | 0,60  | TRol.       | KZ | z XVII  | db | gat. rodzime i obce            |      |
| 110. | Promnik               | Strawczyn       | 5,00  | POM         | KZ | z XVIII | db | gat. rodzime i obce            |      |
| 111. | Słopiec Rządowy       | Daleszyce       | 0,60  | pryw.       |    | z XIX   | zn | wiąz, klon, lipa, kasztanowiec |      |
| 112. | Szczecno              | Daleszyce       | 6,00  | Szk. P.     | KZ | +       | db | gat. rodzime i obce            |      |
| 113. | Wólka Kłucka          | Mniów           | 0,26  | pryw.       | KZ | z XIX   | zd | gat. rodzime i obce            |      |
| 114. | Zgórsko               | Sitkówka-Nowiny | 5,00  | PDOp. Sp.   | KZ | +       | db | gat. rodzime i obce            |      |
|      | Pow. Końskie          |                 |       |             |    |         |    |                                |      |
| 115. | Fałków                | Fałków          | 14,00 | PFZ         |    | +       | db | gat. rodzime i obce            |      |
| 116. | Końskie               |                 | 4,00  | Urz. Miejs. | KZ | +       | db | gat. rodzime                   | M, P |
| 117. | Korytków              | Gowarczów       | 3,01  | PFZ         | KZ | +       | db | gat. rodzime i obce            |      |
| 118. | Lasocin               | Słupia          | 2,50  | PFZ         | KZ | +       | zd | gat. rodzime i obce            |      |
| 119. | Niekłań               | Niekłań Wlk.    | 8,20  | PFZ         | KZ | +       | db | gat. rodzime i obce            |      |
| 120. | Przedbórz             |                 | 3,00  | Urz. Miejs. | KZ | +       | db | gat. rodzime i obce            | M    |
| 121. | Ruda Maleniecka       | Ruda Maleniecka | 1,50  | Ndl.        | KZ | +       | db | gat. rodzime i obce            |      |
| 122. | Ruda Pilczycka        | Słupia          | 3,00  | PDOp. Sp.   | KZ | +       | db | gat. rodzime i obce            |      |
| 123. | Skórnice              | Fałków          | 1,15  | PGRyb.      |    | +       | db | gat. rodzime                   |      |
| 124. | Słupia                | Słupia          | 1,50  | pryw.       |    | +       | db | gat. rodzime                   |      |
|      | Pow. Kozienice        |                 |       |             |    |         |    |                                |      |
| 125. | Brzoza                | Głowaczów       | 9,77  | PGR         | KZ | z XVIII | db | gat. rodzime i obce            |      |
| 126. | Janików               | Kozienice       | 1,65  | PFZ         | KZ | +       | db | gat. rodzime i obce            |      |
| 127. | Kozienice             |                 | 12,31 | Urz. Miejs. | KZ | z XVII  | db | gat. rodzime i obce            | M    |
| 128. | Trzebień              | Magnuszew       | 6,00  | PFZ         | KZ | z XIX   | db | gat. rodzime i obce            |      |

| 1    | 2                | 3              | 4    | 5     | 6  | 7       | 8  | 9                          | 10 |
|------|------------------|----------------|------|-------|----|---------|----|----------------------------|----|
|      | Pow. Lipsko      |                |      |       |    |         |    |                            |    |
| 129. | Bałtów           | Bałtów         | 8,00 | TRol. | KZ | z XIX   | db | gat. rodzime i obce        |    |
| 130. | Bąkowa           | Ciepielów      | 2,00 | PFZ   | KZ | +       | zd | gat. rodzime               |    |
| 131. | Brzozowa         | Tarłów         | 1,50 | PFZ   | KZ | +       | db | gat. rodzime               |    |
| 132. | Ciepielów Stary  | Ciepielów      | 7,70 | PFZ   | KZ | +       | db | gat. rodzime i obce        |    |
| 133. | Daniszów         | Lipisko        | 3,60 | POM   | KZ | +       | zd | gat. rodzime i obce        |    |
| 134. | Jawor Solecki    | Siemno         | 3,00 | PGR   |    | +       | db | gat. rodzime i obce        |    |
| 135. | Łaziska          | Bałtów         | 1,20 | PFZ   | KZ | +       | db | gat. rodzime i obce        |    |
| 136. | Potoczek         | Tarłów         | 2,50 | PFZ   | KZ | +       | zd | gat. rodzime i obce        |    |
| 137. | Raj              | Solec n. Wisłą | 2,50 | PFZ   | KZ | +       | db | gat. rodzime i obce        |    |
| 138. | Siennieńska Wola | Siemno         | 2,00 | PFZ   |    | +       | db | gat. rodzime i obce        |    |
| 139. | Wielgie          | Ciepielów      | 3,30 | PGR   | KZ | +       | zd | gat. rodzime i obce        |    |
|      | Pow. Opatów      |                |      |       |    |         |    |                            |    |
| 140. | Bidziny          | Wojciechowice  | 1,87 | PFZ   | KZ | +       | zd | gat. rodzime i obce        |    |
| 141. | Bodzechów        | Bodzechów      | 1,00 | RSP   | KZ | z XVIII | db | gat. rodzime i obce        |    |
| 142. | Bogusławice      | Sadowie        | 0,30 | PGR   | KZ | z XIX   | zd | gat. rodzime               |    |
| 143. | Boksyce          | Waśniów        | 0,30 | PFZ   | KZ | +       | zd | gat. rodzime i obce        |    |
| 144. | Chocimów         | Kunów          | 2,00 | PFZ   | KZ | z XIX   | db | gat. rodzime i obce        |    |
| 145. | Czajęcice        | Waśniów        | 0,80 | Ndl.  | KZ | z XIX   | db | gat. rodzime i obce        |    |
| 146. | Garbacz Skala    | Waśniów        | 3,12 | PFZ   | KZ | z XIX   | db | gat. rodzime i obce        |    |
| 147. | Gierczyce        | Wojciechowice  | 1,50 | PFZ   | KZ | z XIX   | db | gat. rodzime i obce        |    |
| 148. | Goloszyce        | Bańkowie       | 2,63 | PFZ   | KZ | z XIX   | db | gat. rodzime i obce        |    |
| 149. | Gromadzice       | Szewna         | 1,50 | PFZ   |    | z XIX   | db | gat. rodzime i obce        |    |
| 150. | Grzegorzewice    | Waśniów        | 3,00 | PFZ   | KZ | z XIX   | db | wiązy, klony, lipy, topole |    |
| 151. | Jacentów         | Sadowie        | 1,00 | PFZ   | KZ | z XIX   | db | gat. rodzime i obce        |    |
| 152. | Jagnin           | Opatów         | 0,50 | PFZ   | KZ | +       | db | gat. rodzime i obce        |    |
| 153. | Jałowesy         | Opatów         | 1,00 | PFZ   | KZ | z XVIII | db | gat. rodzime i obce        |    |
| 154. | Jankowice        | Ożarów         | 1,60 | PFZ   | KZ | z XIX   | db | gat. rodzime i obce        |    |
| 155. | Jasice           | Wojciechowice  | 0,80 | SHR   | KZ | z XIX   | db | gat. rodzime i obce        |    |
| 156. | Kaliszany        | Wojciechowice  | 1,50 | PFZ   | KZ | +       | db | gat. rodzime i obce        |    |

| 1    | 2               | 3             | 4     | 5         | 6  | 7       | 8  | 9                                    | 10   |
|------|-----------------|---------------|-------|-----------|----|---------|----|--------------------------------------|------|
| 157. | Kunin           | Waśniów       | 1,18  | PFZ       | KZ | +       | db | gat. rodzime i obce                  |      |
| 158. | Łukawka         | Wojciechowice | 1,00  | PFZ       | KZ | +       | db | gat. rodzime                         |      |
| 159. | Mierzanowice    | Wojciechowice | 1,02  | PFZ       | KZ | +       | db | gat. rodzime                         |      |
| 160. | Mirogonowice    | Waśniów       | 1,50  | PGR       | KZ | z XVIII | db | lipa, klon, wiąz, topola             | P    |
| 161. | Niemienice      | Sadowie       | 2,00  | PFZ       | KZ | z XIX   | db | lipa, klon, wiąz, kasztanowiec       |      |
| 162. | Nietulisko Duże | Kunów         | 1,17  | PFZ       | KZ | z XIX   | db | gat. rodzime i obce                  |      |
| 163. | Nikisiałka Mała | Opatów        | 1,14  | WOŚ.      | KZ | z XVII  | db | jesion, topola, świerk, kasztanowiec |      |
| 164. | Planta          | Iwaniska      | 5,00  | PFZ       | KZ | +       | zd | gat. rodzime                         |      |
| 165. | Pobroszyn       | Opatów        | 0,20  | PFZ       | KZ | +       | db | gat. rodzime                         |      |
| 166. | Podgajcze       | Wojciechowice | 0,50  | PFZ       | KZ | +       | db | gat. rodzime i obce                  |      |
| 167. | Podlesie        | Ozarów        | 1,50  | PFZ       | KZ | +       | db | gat. rodzime i obce                  |      |
| 168. | Przepiórów      | Iwaniska      | 2,13  | PFZ       | KZ | +       | db | gat. rodzime i obce                  |      |
| 169. | Przeuszyn       | Ćmielów       | 1,00  | RSP       | KZ | +       | db | gat. rodzime i obce                  |      |
| 170. | Ruda Kościelna  | Ćmielów       | 0,50  | PFZ       | KZ | +       | db | gat. rodzime i obce                  |      |
| 171. | Sarnia Zwola    | Waśniów       | 1,50  | PFZ       | KZ | z XVIII | zd | wiąz, kasztanowiec, topola, grab     | P    |
| 172. | Stodoły         | Wojciechowice | 1,50  | PFZ       | KZ | +       | db | gat. rodzime i obce                  |      |
| 173. | Ujazd           | Iwaniska      | 1,50  | PFZ       | KZ | z XVII  | db | gat. rodzime i obce                  |      |
| 174. | Witosławice     | Waśniów       | 0,10  | PFZ       | KZ | +       |    | pojedynczo topola                    |      |
| 175. | Włonice         | Wojciechowice | 0,47  | PFZ       | KZ | +       | zd | gat. rodzime i obce                  |      |
| 176. | Wojciechowice   | Wojciechowice | 3,00  | PFZ       | KZ | z XIX   | db | gat. rodzime i obce                  |      |
| 177. | Wronów          | Waśniów       | 2,00  | Ndl.      | KZ | z XIX   | db | gat. rodzime i obce                  |      |
| 178. | Wyszmontów      | Ozarów        | 2,00  | PFZ       | KZ | z XIX   | db | gat. rodzime i obce                  |      |
|      | Pow. Opoczno    |               |       |           |    |         |    |                                      |      |
| 179. | Białaczów       | Białaczów     | 15,00 | DPOp. Sp. | KZ | z XVIII | db | gat. rodzime                         | W, P |
| 180. | Białaczów       | Białaczów     | 4,00  | PGR       |    | z XIX   | db | gat. rodzime i obce                  |      |
| 181. | Białobrzegi     | Białobrzegi   | 1,25  | GS        |    | z XIX   | db | gat. rodzime i obce                  |      |
| 182. | Daleszowice     | Paradyż       | 1,00  | RSP       |    | +       | db | gat. rodzime i obce                  |      |

| 1    | 2                 | 3           | 4     | 5           | 6  | 7       | 8  | 9                                 | 10   |
|------|-------------------|-------------|-------|-------------|----|---------|----|-----------------------------------|------|
| 183. | Januszewice       | Opoczno     | 3,00  | PGR         |    | z XIX   | db | gat. rodzime                      |      |
| 184. | Kraśnica          | Opoczno     | 2,26  | RSP         |    | +       | db | gat. rodzime i obce               |      |
| 185. | Mniszków          | Mniszków    | 1,00  | RSP         |    | +       | db | gat. rodzime                      |      |
| 186. | Mroczków Gościnny | Opoczno     | 20,00 | POM         | KZ | z XIX   | db | gat. rodzime i obce               |      |
| 187. | Opoczno           |             | 2,00  | Urz. Miejs. | KZ | z XVI   | db | gat. rodzime i obce               | M    |
| 188. | Paszkowice        | Żarnów      | 1,07  | WOś.        |    | +       | db | gat. rodzime i obce               |      |
| 189. | Prymusowa Wola    | Sławno      | 7,10  | RSP         | KZ | +       | db | gat. rodzime i obce               | W, P |
| 190. | Rożenek           | Aleksandrów | 2,00  | Ndl.        |    | +       | db | gat. rodzime                      |      |
| 191. | Siedlów           | Żarnów      | 1,00  | PGR         |    | +       | db | gat. rodzime                      |      |
| 192. | Skotniki          | Aleksandrów | 2,00  |             | KZ |         | zd |                                   |      |
| 193. | Stok              | Mniszków    | 3,25  | RSP         |    | +       | db | gat. rodzime i obce               |      |
|      | Pow. Pińczów      |             |       |             |    |         |    |                                   |      |
| 194. | Chrabków          | Pińczów     | 1,28  | PFZ         |    | +       | db | gat. rodzime i obce               |      |
| 195. | Chroberz          | Złota       | 10,10 | THod.       | KZ | z XVI   | db | gat. rodzime i obce               |      |
| 196. | Góry              | Michałów    | 4,00  | PFZ         | KZ | z XIX   | db | gat. rodzime i obce               |      |
| 197. | Lubcza            | Stępcice    | 4,00  | PSt. Kon.   | KZ | +       | db | gat. rodzime i obce               |      |
| 198. | Pińczów           |             | 4,00  | Urz. Miejs. | KZ | z XVII  | db | gat. rodzime i obce               | M    |
| 199. | Probołowice       | Złota       | 1,80  | PFZ         |    | z XVIII | db | gat. rodzime i obce               |      |
| 200. | Przewody          | Stępcice    | 1,70  | PFZ         |    | +       | db | gat. rodzime i obce               |      |
| 201. | Sancygniów        | Stępcice    | 3,50  | PFZ         | KZ | z XVI   | db | gat. rodzime i obce               |      |
| 202. | Szyszczyce        | Stępcice    | 1,35  | PFZ         | KZ | +       | db | gat. rodzime i obce               |      |
| 203. | Węchadłów         | Stępcice    | 1,00  | PFZ         | KZ | +       | db | gat. rodzime i obce               | P    |
| 204. | Złota             | Złota       | 3,05  | PFZ         | KZ | z XVIII | zn | gat. rodzime i obce               |      |
| 205. | Żydówek           | Kije        | 1,20  | PFZ         |    | +       | db | gat. rodzime i obce               |      |
|      | Pow. Przysucha    |             |       |             |    |         |    |                                   |      |
| 206. | Borkowice         | Borkowice   | 5,88  | TRol.       | KZ | +       | db | gat. rodzime                      |      |
| 207. | Przysucha         |             | 4,23  | Urz. Miejs. | KZ | z XVIII | db | gat. rodzime i obce               | M    |
| 208. | Rusinów           | Rusinów     | 4,37  | pryw.       | KZ | +       | db | gat. rodzime                      |      |
| 209. | Wieniawa          | Wieniawa    | 2,78  | Szk. P.     | KZ | z XIX   | zn | wiąz, klon, kasztanowiec,<br>lipa |      |

| 1    | 2                 | 3                | 4    | h              | 6  | 7       | 8  | 9                       | 10   |
|------|-------------------|------------------|------|----------------|----|---------|----|-------------------------|------|
| 210. | Zbożenna<br>Radom | Przysucha        | 2,67 | Szk. P.        | KZ | +       | db | gat. rodzime i obce     |      |
| 211. | Woźniki           |                  | 4,11 | Zas. Szk. Ogr. |    | z XVIII | db | gat. rodzime i obce     | M    |
| 212. | bez nazwy         |                  | 5,60 | Urz. Miejs.    |    | +       | db | gat. rodzime i obce     | M, P |
|      | Pow. Radom        |                  |      |                |    |         |    |                         |      |
| 213. | Bartodzieje       | Jastrzębia       | 3,11 | pryw.          | KZ | +       | db | gat. rodzime            |      |
| 214. | Bierwce           | Jedlińsk         | 0,96 | PFZ            | KZ | z XVII  | db | gat. rodzime            |      |
| 215. | Chomentów         | Skaryszew        | 0,96 | WOś.           | KZ | +       | db | gat. rodzime            |      |
| 216. | Gębarzów          | Skaryszew        | 1,12 | PGR            | KZ | +       | db | gat. rodzime i obce     |      |
| 217. | Jaszowice         | Zakrzew          | 3,39 | PFZ            | KZ | +       | db | gat. rodzime i obce     |      |
| 218. | Jedlanka          | Jedlińsk         | 4,66 | PDOp.Sp.       | KZ | +       | db | gat. rodzime i obce     |      |
| 219. | Klwaty            | Jedlińsk         | 0,80 | PFZ            | KZ | +       | db | gat. rodzime            |      |
| 220. | Kowala            | Kowala           | 5,10 | PFZ            | KZ | +       | db | gat. rodzime            |      |
| 221. | Maków             | Skaryszew        | 1,95 | WOś.           | KZ | z XIX   | db | gat. rodzime            |      |
| 222. | Piastów           | Jedlińsk         | 8,64 | PGRyb.         | KZ | +       | db | gat. rodzime i obce     |      |
| 223. | Rajec Poduchowny  | Jedlnia Letnisko | 0,67 | ZZM            | KZ | +       | db | gat. rodzime i obce     |      |
| 224. | Strzałków         | Wolanów          | 1,50 | POM            | KZ | +       | db | gat. rodzime i obce     |      |
| 225. | Taczów            | Zakrzew          | 1,26 | PFZ            | KZ | +       | db | gat. rodzime i obce     |      |
| 226. | Wrzesinów         | Przytyk          | 0,75 | pryw.          |    | +       | db | gat. rodzime i obce     |      |
| 227. | Zameczek          | Przytyk          | 2,66 | PZUB           |    | z XIX   | db | gat. rodzime            |      |
| 228. | Zakrzew           | Zakrzew          | 2,04 | pryw.          | KZ | +       | db | gat. rodzime i obce     |      |
|      | Pow. Sandomierz   |                  |      |                |    |         |    |                         |      |
| 229. | Błonie            | Koprzywnica      | 2,00 | POM            | KZ | z XVIII | zd | gat. rodzime            |      |
| 230. | Byszów            | Klimontów        | 3,54 | RSP            |    | +       | zn | klon, lipa, brzoza      |      |
| 231. | Czyżów Szlachecki | Zawichost        | 0,80 | WOś.           |    | +       | db | gat. rodzime i obce     |      |
| 232. | Górki             | Klimontów        | 7,20 | POM            | KZ | z XIX   | db | gat. rodzime            |      |
| 233. | Jachimowice       | Samborzec        | 3,80 | RSP            | KZ | +       | db | gat. rodzime            |      |
| 234. | Janowice          | Samborzec        | 1,00 | RSP            | KZ | +       | zd | gat. rodzime i obce     |      |
| 235. | Leszczków         | Lipnik           | 1,32 | RSP            | KZ | +       | zn | lipa, kasztanowiec, dąb |      |

| 1    | 2                  | 3         | 4    | 5           | 6  | 7       | 8  | 9                   | 10 |
|------|--------------------|-----------|------|-------------|----|---------|----|---------------------|----|
| 236. | Łoniów             | Łoniów    | 4,00 | PFZ         | KZ | +       | db | gat. rodzime        |    |
| 237. | Ostrołęka          | Samborzec | 1,00 | PFZ         | KZ | +       | zd | gat. rodzime        |    |
| 238. | Pisary             | Zawichost | 4,48 | RSP         |    | +       | db | gat. rodzime        |    |
| 239. | Ruszcza Płaszczyna | Łoniów    | 2,82 | RSP         | KZ | +       | db | gat. rodzime        |    |
| 240. | Skotniki           | Samborzec | 3,57 | PTTK        | KZ | +       | db | gat. rodzime        |    |
| 241. | Skrzypaczowice     | Łoniów    | 2,00 | PFZ         | KZ | +       | db | gat. rodzime i obce |    |
| 242. | Suliszów           | Łoniów    | 1,40 | RSP         | KZ | +       | zd | gat. rodzime i obce |    |
| 243. | Święcica           | Obrazów   | 1,00 | PFZ         | KZ | z XVIII | zd | gat. rodzime i obce |    |
| 244. | Włostów            | Lipnik    | 2,00 | PGR         | KZ | z XIX   | db | gat. rodzime i obce |    |
| 245. | Złota              | Samborzec | 1,30 | GS          | KZ | +       | zd | gat. rodzime i obce |    |
| 246. | Żurawica           | Obrazów   | 1,50 | PFZ         | KZ | +       | zd | gat. rodzime i obce |    |
|      | Pow. Staszów       |           |      |             |    |         |    |                     |    |
| 247. | Gorzków            | Bogoria   | 1,50 | PFZ         | KZ | +       | zd | gat. rodzime i obce |    |
| 248. | Kurozwęki          | Kurozwęki | 4,80 | PSt.Kon.    | KZ | +       | zd | gat. rodzime i obce |    |
| 249. | Nieciesławice      | Tuczepy   | 1,20 | RSP         |    | +       | db | gat. rodzime        |    |
| 250. | Ruszcza            | Połaniec  | 1,07 | PGR         |    | +       | db | gat. rodzime i obce |    |
| 251. | Rytwiany           | Rytwiany  | 4,25 | WZdr.       | KZ | z XVII  | db | gat. rodzime i obce |    |
| 252. | Sichów Duży        | Rytwiany  | 7,31 | TRol.       | KZ | +       | db | gat. rodzime i obce |    |
| 253. | Staszów            |           | 1,24 | Urz. Miejs. | KZ | z XVIII | db | gat. rodzime i obce | M  |
| 254. | Wiązownica         | Wiśniowa  | 1,30 | PFZ         | KZ | +       | zd | gat. rodzime i obce |    |
| 255. | Wiśniowa           | Wiśniowa  | 1,86 | Szk. P.     | KZ | +       | zd | gat. rodzime i obce |    |
|      | Pow. Szydłowiec    |           |      |             |    |         |    |                     |    |
| 256. | Bliżyn             | Bliżyn    | 2,30 | Fabr.       | KZ | +       | zd | gat. rodzime        |    |
| 257. | Chlewiska          | Chlewiska | 5,63 | WOś.        | KZ | +       | db | gat. rodzime i obce |    |
| 258. | Chronów            | Orońsko   | 1,50 | PFZ         | KZ | +       | zd | gat. rodzime i obce |    |
| 259. | Łaziska            | Orońsko   | 5,21 | PGR         |    | +       | db | gat. rodzime i obce |    |
| 260. | Mirów              | Mirów     | 2,00 | PFZ         | KZ | +       | zd | gat. rodzime i obce |    |
| 261. | Orońsko            | Orońsko   | 6,38 | WOś.        | KZ | z XIX   |    | gat. rodzime i obce |    |
|      | Pow. Włoszczowa    |           |      |             |    |         |    |                     |    |
| 262. | Biała Wielka       | Lelów     | 2,00 | Szk. P.     | KZ | +       | zd | gat. rodzime i obce |    |
| 263. | Bichniów           | Secemin   | 2,00 | pryw.       | KZ | +       | db | gat. rodzime i obce |    |

| 1    | 2                 | 3          | 4    | 5           | 6  | 7       | 8  | 9                           | 10 |
|------|-------------------|------------|------|-------------|----|---------|----|-----------------------------|----|
| 264. | Bieganów          | Moskorzew  | 2,30 | Sp. Zdr.    | KZ | +       | db | gat. rodzime i obce         |    |
| 265. | Bogumiłek         | Lelów      | 1,50 | PDOp. Sp.   | KZ | +       | zd | gat. rodzime i obce         |    |
| 266. | Chlewice          | Moskorzew  | 4,00 | Szk. P.     | KZ | +       | db | gat. rodzime i obce         |    |
| 267. | Chrzastów         | Konieczpol | 3,00 | PFZ         | KZ | z XVII  | zd | gat. rodzime                |    |
| 268. | Czarnca           | Włoszczowa | 2,00 | PFZ         | KZ | +       | zd | gat. rodzime i obce         |    |
| 269. | Czaryż            | Secemin    | 4,60 | PFZ         | KZ | z XIX   | db | gat. rodzime                |    |
| 270. | Irządze           | Irządze    | 0,80 | Szk. P.     | KZ | z XVIII | db | gat. rodzime i obce         |    |
| 271. | Kluczewsko        | Kluczewsko | 2,00 | PGR         | KZ | z XVIII | db | gat. rodzime i obce         |    |
| 272. | Krzepin           | Secemin    | 1,00 | PFZ         | KZ | +       | db | gat. rodzime i obce         |    |
| 273. | Kwilina           | Moskorzew  | 3,00 | Szk. P.     | KZ | z XVIII | zd | gat. rodzime i obce         |    |
| 274. | Lubachowy         | Moskorzew  | 0,50 | PFZ         | KZ | +       | zd | gat. rodzime i obce         |    |
| 275. | Ludynia           | Krasocin   | 2,60 | PFZ         | KZ | z XVIII | zd | gat. rodzime i obce         |    |
| 276. | Mękarzów          | Moskorzew  | 1,35 | Szk. P.     | KZ | +       | db | gat. rodzime i obce         |    |
| 277. | Moskorzew         | Moskorzew  | 5,40 | SHR         | KZ | z XVIII | db | gat. rodzime i obce         |    |
| 278. | Nakło             | Irządze    | 4,80 | PDDz.       | KZ | z XVIII | db | gat. rodzime i obce         |    |
| 279. | Nieznanowice      | Włoszczowa | 7,70 | PFZ         | KZ | z XIX   | zd | gat. rodzime i obce         |    |
| 280. | Ojsławice         | Secemin    | 0,67 | pryw.       | KZ | +       | zn | gat. rodzime i obce         |    |
| 281. | Oleszno           | Krasocin   | 1,00 | WZdr.       | KZ | z XVIII | zn | gat. rodzime                |    |
| 282. | Podlesie          | Lelów      | 1,00 | PFZ         | KZ | z XVIII | zn | lipa, jesion, modrzew, wiąz |    |
| 283. | Radków            | Moskorzew  | 2,50 | WZdr.       | KZ | z XIX   | db | gat. rodzime i obce         |    |
| 284. | Radoszewnica      | Konieczpol | 4,50 | Szk. P.     |    | z XIX   | db | gat. rodzime                |    |
| 285. | Siedliska         | Irządze    | 4,24 | SHR         | KZ | z XVIII | db | gat. rodzime i obce         |    |
| 286. | Szczekociny       |            | 8,00 | Urz. Miejs. | KZ | z XVIII | db | gat. rodzime i obce         | M  |
| 287. | Turzyn            | Lelów      | 0,50 | Szk. P.     | KZ | z XIX   | zn | olsza, brzoza               |    |
| 288. | Zawada            | Irządze    | 0,90 | Szk. P.     | KZ | z XIX   | db | gat. rodzime i obce         |    |
|      | Pow. Zwoleń       |            |      |             |    |         |    |                             |    |
| 289. | Czarnolas         | Policzna   | 4,60 | Muzeum      | KZ | z XVIII | db | gat. rodzime i obce         |    |
| 290. | Grabów Stary      | Przyłęk    | 2,90 | IUNG        | KZ | +       | db | gat. rodzime                |    |
| 291. | Jasieniec Solecki | Zwoleń     | 9,50 | PFZ         | KZ | +       | db | gat. rodzime i obce         |    |
| 292. | Policzna          | Policzna   | 2,40 | Szk. P.     | KZ | +       | db | gat. rodzime                |    |
| 293. | Strykowice Górne  | Zwoleń     | 1,80 | POM         | KZ | +       | db | gat. rodzime i obce         |    |



## WOJEWÓDZTWO KOSZALIŃSKIE

| Lp. | Powiat i miejscowość      | Gmina     | Pow.<br>w ha | Użytkownik<br>lub właściciel | Obiekt<br>chroniony<br>lub nie | Zabu-<br>dowa<br>i wiek | Stan<br>zacho-<br>wania | Dane przyrodnicze  | Uwagi |
|-----|---------------------------|-----------|--------------|------------------------------|--------------------------------|-------------------------|-------------------------|--|-------|
| 1   | 2                         | 3         | 4            | 5                            | 6                              | 7                       | 8                       | 9  | 10    |
| 1.  | Białogard<br>bez nazwy    |           | 0,80         | Ndl.                         |                                |                         |                         | dominują egzoty; aleja dębów czerwonych                                |       |
| 2.  | bez nazwy                 |           | 3,00         | MPGK                         |                                |                         |                         | gat. rodzime; leśny  |       |
| 3.  | Pow. Białogard<br>Biernów | Rogowo    | 2,00         | PGR                          |                                |                         |                         | gat. rodzime i obce; leśny   |       |
| 4.  | Bolkowo                   | Rogowo    | 2,50         | Urz. Pow.                    |                                |                         |                         | gat. rodzime drzew i krzewów; naturalny                                |       |
| 5.  | Borzysław                 | Tychowo   | 1,80         | PGR                          |                                |                         |                         | gat. rodzime; naturalny  |       |
| 6.  | Bukówko                   | Pomianowo | 3,00         | Ndl.                         |                                |                         |                         | klon, świerk, dąb  |       |
| 7.  | Czarnowęsy                | Rogowo    | 3,40         | PGR                          |                                |                         |                         | gat. rodzime i obce; naturalny   |       |
| 8.  | Doble                     | Tychowo   |              |                              |                                |                         |                         | świerk, lipa, wiąz; angielski buk                                      |       |
| 9.  | Dobrowo                   | Pomianowo | 2,00         | Ndl.                         | KZ                             | z XVIII                 |                         |  |       |
| 10. | Dobrówko                  | Pomianowo | 4,00         | Ndl.                         |                                |                         |                         |  |       |
| 11. | Góry                      | Rogowo    | 2,50         | RSP                          |                                |                         |                         | gat. rodzime   |       |
| 12. | Gruszewo                  | Rogowo    | 4,10         | Ndl.                         | KZ                             | z XIX                   |                         | gat. rodzime i egzoty  |       |
| 13. | Karścino                  | Karlino   | 1,50         | PGR                          |                                |                         |                         | gat. rodzime i egzoty; aleje – kasztanowców i bukowograbowa; naturalny |       |
| 14. | Kikowo                    | Tychowo   | 4,00         | PGR                          |                                |                         | zb                      |  |       |
| 15. | Kozia Góra                | Karlino   | 4,30         | PGR                          | KZ                             | z XVIII                 |                         | gat. rodzime i obce drzew i krzewów; stare wiązy, lipy; naturalny      |       |
| 16. | Krukowo                   | Karlino   | 5,00         | PGR                          |                                |                         |                         | gat. rodzime; naturalny  |       |

| 1   | 2                | 3         | 4     | 5    | 6  | 7     | 8  | 9   | 10 |
|-----|------------------|-----------|-------|------|----|-------|----|---|----|
| 17. | Laski            | Białogard | 2,00  | PGR  |    |       |    | gat. rodzime i obce; naturalny  |    |
| 18. | Lubiechowo       | Karlino   | 16,0  | PGR  |    |       |    | gat. rodzime i egzoty; stare lipy; aleja kasztanowców                                   |    |
| 19. | Mierzyn          | Karlino   | 1,00  | PGR  |    |       |    | gat. rodzime i obce; stare buki, wiązy, aleje – lipowa klonowa, kasztanowców; naturalny |    |
| 20. | Nasutowo         | Białogard | 1,00  | PGR  |    |       |    | dąb, buk, bez czarny; leśny   |    |
| 21. | Nawino           | Rogowo    | 15,00 | PGR  |    |       |    | gat. rodzime i obce; leśny  |    |
| 22. | Poblócie Wielkie | Karlino   | 2,00  | PGR  |    |       |    | gat. rodzime i obce; aleja grabowa; naturalny   |    |
| 23. | Podwilcze        | Białogard | 20,00 | Kop. | KZ | z XIX | db | gat. rodzime i egzoty   |    |
| 24. | Rudno            | Tychowo   | 3,00  | PGR  | KZ | z XIX | zb | gat. rodzime i obce; leśny  |    |
| 25. | Rychowo          | Białogard | 1,00  | PGR  |    |       | zb | gat. rodzime i obce; naturalny  |    |
| 26. | Sińce            | Białogard | 1,00  | PGR  |    |       |    | kasztanowiec, świerk  |    |
| 27. | Smęcino          | Tychowo   | 4,40  | PGR  |    |       |    | gat. rodzime i obce; leśny  |    |
| 28. | Stanomino        | Białogard | 3,00  | Ndl. |    |       |    | gat. rodzime i obce; m. in. cis   |    |
| 29. | Syrkowice        | Karlino   | 2,00  | PGR  |    |       |    | buk, brzoza, dąb; naturalny   |    |
| 30. | Trzebiec         | Rogowo    |       |      |    |       |    | gat. rodzime i obce   |    |
| 31. | Tychowo          | Tychowo   | 12,00 | PGR  |    |       |    | gat. rodzime i obce; stare lipy; aleje grabowa, świerkowa                               |    |
| 32. | Tychówko         | Rogowo    | 6,00  | PGR  |    |       |    | gat. rodzime; leśny   |    |
| 33. | Tyczewo          | Tychowo   | 1,50  | PFZ  |    |       | zb | drzewa liściaste; naturalny   |    |
| 34. | Wicewo           | Rogowo    | 8,00  | PGR  |    |       | db | gat. rodzime i obce; stare dęby i jawory; naturalny                                     |    |
| 35. | Zaspy Wielkie    | Pomianowo | 1,50  | PGR  |    |       | zb | gat. rodzime i obce drzew i krzewów; naturalny  |    |

| 1   | 2                       | 3               | 4    | 5                   | 6  | 7       | 8 | 9  | 10 |
|-----|-------------------------|-----------------|------|---------------------|----|---------|---|--|----|
| 36. | Pow. Bytów<br>Barnowiec | Kończyglowy     | 2,00 | PGR                 |    | z XIX   |   | gat. rodzime i obce; stare<br>jesiony, lipy; naturalny |    |
| 37. | Barnowo                 | Kończyglowy     | 3,50 | PGR                 | KZ | z XVIII |   | gat. rodzime; naturalny                                |    |
| 38. | Budowo                  | Budowo          | 1,50 | PGR                 |    |         |   | gat. rodzime i obce; stare<br>lipy; naturalny          |    |
| 39. | Bytów                   |                 | 1,20 | Urz. Miejs.         |    |         |   | gat. rodzime i obce; aleja<br>kasztanowców             | M  |
| 40. | Dąbie                   | Bytów           | 5,00 | PGR                 |    |         |   | dąb, świerk, sosna, klon;<br>naturalny                 |    |
| 41. | Dąbrówka Bytowska       | Borzytuchom     | 1,50 | PGR                 | KZ | z XIX   |   | świerk, buk, klon; naturalny                           |    |
| 42. | Gałęźnia Mała           | Budowo          | 2,00 | PGR                 | KZ | z XVIII |   | gat. rodzime i obce; stare<br>dęby; naturalny          |    |
| 43. | Gostkowo                | Bytów           | 1,00 | PFZ                 | KZ | z XIX   |   | gat. rodzime i egzoty; stare<br>wiązy                  |    |
| 44. | Jasień                  | Czarna Dąbrówka | 1,20 | „Tekstil<br>Import” | KZ | z XVIII |   | gat. rodzime i obce; natu-<br>ralny                    |    |
| 45. | Jawory                  | Budowo          | 6,80 | PGR                 |    |         |   | dąb, lipa, buk, świerk, sosna                          |    |
| 46. | Kończyglówki            | Kończyglowy     | 4,00 | PGR                 |    |         |   | gat. rodzime i obce; stare<br>dęby; naturalny          |    |
| 47. | Mikorowo                | Czarna Dąbrowka | 4,00 | PGR                 |    |         |   | gat. rodzime i obce; stare<br>dęby; naturalny          |    |
| 48. | Motarzyno               | Budowo          | 2,10 | PGR                 |    |         |   | gat. rodzime i obce; aleja<br>grabowa; naturalny       |    |
| 49. | Niepogłędzie            | Budowo          | 1,50 | Urz. Pow.           |    |         |   | dominują egzoty  |    |
| 50. | Osieki                  | Borzytuchom     | 1,50 | PGR                 |    |         |   | gat. rodzime i obce; natu-<br>ralny                    |    |
| 51. | Parchowo                | Parchowo        | 1,00 | PDOp. Sp.           |    |         |   | gat. rodzime i obce; natu-<br>ralny                    |    |
| 52. | Radusz                  | Kończyglowy     | 5,00 | PFZ                 |    | z XIX   |   | gat. rodzime; stare dęby,<br>wiązy, buki; naturalny    |    |

| 1   | 2                   | 3          | 4     | 5           | 6  | 7            | 8 | 9  | 10 |
|-----|---------------------|------------|-------|-------------|----|--------------|---|--|----|
|     | Pow. Człuchów       |            |       |             |    |              |   |  |    |
| 53. | Biernatki           | Czarne     | 1,90  | PGR         |    |              |   | gat. rodzime i obce; leśny                     |    |
| 54. | Bińcze              | Czarne     | 4,00  | Urz. Pow.   |    | z XIX        |   | gat. rodzime i obce; naturalny                 |    |
| 55. | Bukowo              | Chrzastowo | 1,00  | PGR         |    |              |   | gat. rodzime i obce                            |    |
| 56. | Czarne              |            | 4,00  | Urz. Miejs. |    |              |   | gat. rodzime i obce; naturalny                 | M  |
| 57. | Człuchów            |            | 29,00 | MPGK        | KZ | z XV—<br>XIX |   | gat. rodzime i obce drzew i krzewów            | M  |
| 58. | Dąbrowa Człuchowska | Przechlewo | 1,50  | PGR         |    |              |   | gat. rodzime i obce drzew i krzewów            |    |
| 59. | Debrzno             |            | 1,50  | Urz. Miejs. |    |              |   | gat. rodzime i obce; naturalny                 | M  |
| 60. | Domisław            | Czarne     | 1,00  | PGR         |    |              |   | gat. rodzime i obce drzew i krzewów            |    |
| 61. | Gockowo             | Czarne     | 2,00  | PGR         |    |              |   | gat. rodzime i obce drzew i krzewów; naturalny |    |
| 62. | Jemielno            | Przechlewo | 1,00  | PGR         | KZ | z XVIII      |   | gat. rodzime i obce; stare dęby, lipy          |    |
| 63. | Kielpin             | Człuchów   | 1,50  | PGR         |    |              |   | gat. rodzime i obce; naturalny                 |    |
| 64. | Krzemieniewo        | Czarne     | 1,00  | PGR         |    |              |   | gat. rodzime i obce; naturalny                 |    |
| 65. | Kujanki             | Chrzastowo | 1,00  | PGR         |    |              |   | gat. rodzime; naturalny                        |    |
| 66. | Łoża                | Czarne     | 1,50  | PGR         |    |              |   | gat. rodzime i obce; m. in. cis; naturalny     |    |
| 67. | Mosiny              | Chrzastowo | 0,50  | pryw.       |    |              |   | buk, grab, lipa                                |    |
| 68. | Olszanowo           | Rzeczenica | 0,50  | pryw.       |    |              |   | gat. rodzime i obce; naturalny                 |    |
| 69. | Pawłówko            | Przechlewo | 1,00  | PGR         |    |              |   | buk, lipa, dąb                                 |    |
| 70. | Płaszczycy          | Przechlewo | 2,00  | PGR         |    |              |   | gat. rodzime i obce; leśny                     |    |

| 1   | 2                           | 3               | 4    | 5            | 6  | 7     | 8 | 9   | 10 |
|-----|-----------------------------|-----------------|------|--------------|----|-------|---|---|----|
| 71. | Pakotulsko                  | Przechlewo      | 1,50 | PGR          |    |       |   | gat. rodzime; stare dęby; naturalny                     |    |
| 72. | Przechlewo                  | Przechlewo      | 1,20 | Urz. Gm.     |    |       |   | gat. rodzime i obce; naturalny                          |    |
| 73. | Raciniewo                   | Czarne          | 1,00 | PGR          |    |       |   | gat. rodzime i obce; stare dęby, lipy; naturalny        |    |
| 74. | Sąpolno Człuchowskie        | Przechlewo      | 1,00 | Urz. Pow.    |    |       |   | gat. rodzime i obce; naturalny                          |    |
| 75. | Sierpowo                    | Czarne          | 1,50 | Sp. Pr.-Ogr. |    |       |   | gat. rodzime i obce; aleje — lipowa, klonowa; naturalny |    |
| 76. | Słupia                      | Debrzno         |      |              |    |       |   | gat. rodzime i obce                                     |    |
| 77. | Stare Gronowo               | Debrzno         | 9,90 | PGR          | KZ | z XIX |   | dominują egzoty; aleja świerkowa                        |    |
| 78. | Stołeczno                   | Chrzastowo      | 1,00 | Urz. Gm.     |    |       |   | gat. rodzime i obce; stare dęby, lipy; naturalny        |    |
| 79. | Szczytno                    | Przechlewo      | 2,00 | PGR          |    | z XIX |   | gat. rodzime i obce; stare dęby, lipy; naturalny        |    |
| 80. | Wyczechy                    | Czarne          | 1,50 | PGR          |    |       |   | gat. rodzime i obce; stare jodły                        |    |
| 81. | Zalesie                     | Czarne          | 2,40 | PGR          |    |       |   | gat. rodzime i obce; naturalny                          |    |
| 82. | Zawada                      | Przechlewo      | 1,50 | PGR          |    |       |   | gat. rodzime; naturalny                                 |    |
| 83. | Pow. Drawsko<br>Biały Zdrój | Kalisz Pomorski | 1,50 | Ndl.         |    |       |   | gat. rodzime i obce; stare dęby, lipy; naturalny        |    |
| 84. | Bobrowo                     | Złoceniec       |      | PGR          |    |       |   | gat. rodzime i obce; stare buki, dęby, lipy; naturalny  |    |
| 85. | Borne                       | Ostrowice       | 0,90 | PFZ          |    |       |   | dąb, buk, świerk, leszczyna; naturalny                  |    |

| 1    | 2                    | 3               | 4    | 5           | 6  | 7       | 8 | 9  | 10 |
|------|----------------------|-----------------|------|-------------|----|---------|---|--|----|
| 86.  | Cieszyno             | Złocieniec      | 5,00 | ZEnerg.     | KP |         |   | gat. rodzime i obce; naturalny                               |    |
| 87.  | Dalewo               | Drawsko         | 2,50 | PGR         |    |         |   | buk, kasztanowiec; naturalny                                 |    |
| 88.  | Darskowo             | Złocieniec      | 2,70 | PGR         | KZ | z XVIII |   | gat. rodzime i obce; stare buki, dęby; naturalny             |    |
| 89.  | Dębsko               | Kalisz Pomorski | 2,40 | PFZ         |    |         |   | gat. rodzime i obce; aleja lipowa; naturalny                 |    |
| 90.  | Dołgie               | Ostrowice       | 1,10 | PGR         |    |         |   | gat. rodzime i obce; naturalny                               |    |
| 91.  | Drawsko<br>bez nazwy |                 | 2,00 | Urz. Miejs. |    |         |   | gat. rodzime i obce; naturalny                               | M  |
| 92.  | bez nazwy            |                 | 1,00 | Urz. Miejs. |    |         |   |  | M  |
| 93.  | Giżyno               | Kalisz Pomorski | 2,20 | PGR         |    |         |   | gat. rodzime i obce; naturalny                               |    |
| 94.  | Grzybno              | Ostrowice       | 1,00 | PGR         |    |         |   | gat. rodzime i obce; naturalny                               |    |
| 95.  | Kalisz Pomorski      |                 | 1,50 | Urz. Miejs. | KZ | z XIX   |   | żywotnik; aleja lipowa; naturalny                            | M  |
| 96.  | Karpno               | Ostrowice       | 1,00 |             |    |         |   |  |    |
| 97.  | Kosobudy             | Złocieniec      | 2,30 | PFZ         |    |         |   | gat. rodzime i obce; aleja dębowa; naturalny                 |    |
| 98.  | Linowo               | Drawsko         | 1,00 | PGR         |    | z XIX   |   | jesion, świerk, dąb; naturalny                               |    |
| 99.  | Lubieszewo           | Złocieniec      | 3,10 | PGR         |    |         |   |  |    |
| 100. | Osiek Drawski        | Wierzchowo      | 8,00 | PGR         |    |         |   | gat. rodzime i obce; aleje — platanowa, świerkowa; naturalny |    |
| 101. | Pomierzyn            | Kalisz Pomorski | 2,50 | PGR         |    |         |   | buk, brzoza, świerk, dąb; naturalny                          |    |

| 1    | 2                  | 3               | 4    | 5           | 6     | 7       | 8 | 9   | 10 |
|------|--------------------|-----------------|------|-------------|-------|---------|---|---|----|
| 102. | Przytoń            | Ostrowice       | 9,00 | PGR         |       |         |   | buk czerwony; naturalny                             |    |
| 103. | Rzęśnia            | Złocieniec      | 2,40 | PFZ         |       |         |   | dąb, buk, klon, świerk; naturalny                   |    |
| 104. | Siecino            | Ostrowice       | 1,00 | PFZ         |       |         |   | gat. rodzime; stare dęby; naturalny                 |    |
| 105. | Słowianki          | Ostrowice       | 2,00 |             |       |         |   |   |    |
| 106. | Stara Studnica     | Kalisz Pomorski | 1,00 | PGR         |       |         |   | kasztanowiec, lipa; naturalny                       |    |
| 107. | Stare Worowo       | Złocieniec      | 6,20 | PGR         | KP+KZ | z XVIII |   | gat. rodzime; naturalny                             |    |
| 108. | Suchowo            | Kalisz Pomorski | 4,20 | PGR         |       |         |   | gat. rodzime; naturalny                             |    |
| 109. | Suliszewo Drawskie | Drawsko         | 8,00 | PGR         |       |         |   | gat. rodzime i obce; aleja kasztanowców; naturalny  |    |
| 110. | Wielboki           | Wierzchowo      | 1,00 | PFZ         |       |         |   |   |    |
| 111. | Woliczno           | Drawsko         |      | PGR         |       |         |   | gat. rodzime i obce drzew i krzewów; naturalny      |    |
| 112. | Zarańsko           | Drawsko         | 2,60 | PGR         |       |         |   | gat. rodzime i obce; aleja klonów                   |    |
| 113. | Złocieniec         |                 | 2,00 | Urz. Miejs. |       |         |   |   | M  |
| 114. | Żółte              | Drawsko         | 1,10 | przyw.      |       |         |   | gat. rodzime i obce; stare wiązy; leśny             |    |
|      | Pow. Kołobrzeg     |                 |      |             |       |         |   |   |    |
| 115. | Białokury          | Siemyśl         | 0,80 | PWGR        |       |         |   | gat. rodzime i obce; naturalny                      |    |
| 116. | Budzistowo         | Kołobrzeg       | 0,80 | PWGR        |       |         |   | dąb, jesion, buk, grab                              |    |
| 117. | Drozdowo           | Siemyśl         | 3,50 | PWGR        |       |         |   | dąb, świerk, buk, grab; naturalny                   |    |
| 118. | Drzonowo           | Kołobrzeg       | 3,50 | PWGR        | KP    |         |   | gat. rodzime i obce; stare dęby; aleja kasztanowców |    |
| 119. | Jarkowo            | Rymań           | 1,50 | PWGR        |       |         |   | gat. rodzime i obce; stare lipy                     |    |
| 120. | Kamica             | Gościno         | 1,20 | PWGR        | KZ    | z XIX   |   | gat. rodzime i obce; naturalny                      |    |

| 1    | 2                | 3                | 4     | 5           | 6  | 7           | 8 | 9   | 10 |
|------|------------------|------------------|-------|-------------|----|-------------|---|---|----|
| 121. | Karkowo          | Gościno          | 0,40  | PWGR        |    |             |   | gat. rodzime i obce; naturalny                                      |    |
| 122. | Kędrzyno         | Siemyśl          | 2,00  | PWGR        |    |             |   | gat. rodzime; naturalny   |    |
| 123. | Kłopotowo        | Dygowo           | 18,00 | PGR         |    |             |   | gat. rodzime i obce; stare dęby; aleje — lipowa, grabowa; naturalny |    |
| 124. | Kołobrzeg        |                  | 61,00 | Urz. Miejs. |    |             |   | gat. rodzime i obce; aleje — jaworowa, jarząbowa; nadmorski         | M  |
| 125. | Leszczyn         | Rymań            | 3,60  | Ndl.        |    |             |   | gat. rodzime i obce; naturalny                                      |    |
| 126. | Mołtowo          | Gościno          | 6,00  | PWGR        |    |             |   | gat. rodzime; naturalny   |    |
| 127. | Myślino          | Gościno          | 1,00  | PWGR        |    |             |   | gat. rodzime i obce; stare dęby                                     |    |
| 128. | Poblócie Małe    | Gościno          | 2,80  | PWGR        |    |             |   | gat. rodzime i obce   |    |
| 129. | Ramlewo          | Gościno          | 0,80  | PWGR        |    |             |   | gat. rodzime i obce   |    |
| 130. | Rusowo           | Ustronie Morskie | 3,00  | PGR         |    |             |   | gat. rodzime i obce; stare drzewa; naturalny                        |    |
| 131. | Rymań            | Rymań            | 5,00  | PWGR        | KZ | z XVIII-XIX |   | gat. rodzime i obce;  |    |
| 132. | Rzesznikowo      | Rymań            | 2,00  | PWGR        |    |             |   | gat. rodzime i obce; naturalny                                      |    |
| 133. | Skoczów          | Dygowo           | 4,00  | PGR         |    |             |   | gat. rodzime i obce; naturalny                                      |    |
| 134. | Skrzydłowo       | Rymań            |       |             |    |             |   | gat. rodzime i obce   |    |
| 135. | Trzynik          | Siemyśl          | 2,00  | PWGR        |    |             |   | gat. rodzime i obce; stare dęby                                     |    |
| 136. | Ustronie Morskie | Ustronie Morskie | 4,00  | Urz. Gm.    |    |             |   | sosna, świerk, dąb, buk; naturalny                                  |    |
| 137. | Wartkowo         | Gościno          | 0,10  | PWGR        |    |             |   | gat. rodzime i obce; stare dęby; leśny                              |    |



| 1    | 2                                | 3           | 4     | 5           | 6 | 7     | 8  | 9  | 10 |
|------|----------------------------------|-------------|-------|-------------|---|-------|----|--|----|
| 138. | Włoszczów                        | Dygowo      | 14,30 | Urz. Gm.    |   |       |    | gat. rodzime i obce; stare lipy; aleja kasztanowców; naturalny     |    |
| 139. | Wrzosowo                         | Dygowo      | 1,00  | PGR         |   |       |    | gat. rodzime i obce; naturalny                                     |    |
| 140. | Koszalin<br>im. R. Luksemburg    |             |       |             |   |       |    |  | M  |
| 141. | Przyjaźni Polsko-<br>Radzieckiej |             |       |             |   |       |    |  | M  |
| 142. | im. H. Sawickiej                 |             |       |             |   | z XIV |    |  | M  |
| 143. | bez nazwy                        |             | 5,00  | Urz. Miejs. |   |       |    | gat. rodzime i egzoty; aleje – platanowa, klonowa, grabowa, lipowa | M  |
| 144. | Pow. Koszalin<br>Bardzino        | Swieszyno   | 3,00  | SHR         |   |       |    | gat. rodzime i obce; naturalny                                     |    |
| 145. | Biesiekierz                      | Biesiekierz | 1,00  | SHR         |   |       |    | gat. rodzime i obce; naturalny                                     |    |
| 146. | Boboliczki                       | Bobolice    | 0,50  | SHR         |   |       |    | gat. rodzime i obce; naturalny                                     |    |
| 147. | Bonin                            | Manowo      | 4,00  | IDZ         |   |       |    | gat. rodzime i obce; aleja lipowa; naturalny                       |    |
| 148. | Cetuń                            | Sianów      | 1,00  | SHR         |   | z XIX |    | gat. rodzime i obce; leśny   |    |
| 149. | Cieszyn                          | Biesiekierz | 22,50 | GHZ         |   |       |    | gat. rodzime i obce; naturalny                                     |    |
| 150. | Cybulino                         | Bobolice    | 1,80  | SHR         |   |       |    | gat. rodzime i obce; naturalny                                     |    |
| 151. | Dobrociechy                      | Bobolice    | 22,30 | SHR         |   |       | zb | gat. rodzime i obce; naturalny                                     |    |

| 1    | 2                   | 3           | 4    | 5    | 6  | 7       | 8  | 9   | 10 |
|------|---------------------|-------------|------|------|----|---------|----|---|----|
| 152. | Dunowo              | Swieszyno   | 2,50 | SHR  |    |         |    | gat. rodzime i obce; naturalny                |    |
| 153. | Garbno              | Sianów      | 1,50 | SHR  | KZ | z XVIII |    | gat. rodzime i obce; naturalny                |    |
| 154. | Gąski               | Dobrzyca    | 2,50 | GHZ  |    |         |    | gat. rodzime i obce; stare świerki            |    |
| 155. | Gieskowo            | Swieszyno   | 1,50 | SHR  |    |         |    | gat. rodzime i obce; naturalny                |    |
| 156. | Głodowa             | Bobolice    | 2,50 | SHR  |    |         |    | gat. rodzime; naturalny                       |    |
| 157. | Górawino            | Bobolice    | 2,00 | SHR  |    |         |    | gat. rodzime; stare dęby; naturalny           |    |
| 158. | Grzybnica           | Manowo      | 1,50 | POHZ |    |         | zb | gat. rodzime i obce; aleja grabowa; naturalny |    |
| 159. | Karsina             | Manowo      | 3,00 | POHZ |    |         |    | gat. rodzime i obce; naturalny                |    |
| 160. | Kładno              | Dobrzyca    | 2,00 | PGR  |    |         |    | buk, kasztanowiec; naturalny                  |    |
| 161. | Kraśnik Koszaliński | Biesiekierz | 1,50 | SHR  | KZ | z XIX   |    | gat. rodzime i obce; naturalny                |    |
| 162. | Krępa Koszalińska   | Bobolice    | 1,50 | POHZ |    | z XIX   |    | buk, lipa, klon, świerk; naturalny            |    |
| 163. | Kurowo              | Bobolice    | 8,00 | SHR  |    |         |    | lipa, kasztanowiec, buk; naturalny            |    |
| 164. | Laski Koszalińskie  | Biesiekierz | 2,00 | SHR  |    |         |    | gat. rodzime i obce; aleja lipowa; naturalny  |    |
| 165. | Mielno Koszalińskie | Mielno      | 1,50 | GHZ  |    |         |    | gat. rodzime i obce; naturalny                |    |
| 166. | Mierzyn             | Swieszyno   | 2,00 | IDZ  |    |         |    | buk, lipa, klon                               |    |
| 167. | Mście               | Będzino     | 1,70 | GHZ  |    |         |    | gat. rodzime i obce; naturalny                |    |

| 1    | 2                     | 3           | 4     | 5     | 6  | 7       | 8         | 9  | 10 |
|------|-----------------------|-------------|-------|-------|----|---------|-----------|--|----|
| 168. | Naclaw                | Sianów      | 3,00  | SHR   |    |         |           | gat. rodzime i obce; naturalny                                   |    |
| 169. | Nosowo                | Biesiekierz | 1,00  | Ndl.  |    |         | <i>db</i> | gat. rodzime i obce; aleja lipowa; naturalny                     |    |
| 170. | Nowe Bielice          | Biesiekierz | 5,00  | PDDz. | KZ | z XVIII | <i>db</i> | gat. rodzime i obce; naturalny                                   |    |
| 171. | Parsowo               | Biesiekierz | 8,00  | SHR   | KZ | z XVIII |           | gat. rodzime i obce; stare drzewa; naturalny                     |    |
| 172. | Skibno                | Sianów      | 2,50  | POHZ  |    |         |           | gat. rodzime i obce drzew i krzewów; naturalny                   |    |
| 173. | Stare Borne           | Bobolice    | 2,00  | PGR   |    | z XVIII |           | gat. rodzime i obce; naturalny                                   |    |
| 174. | Strachomino           | Dobrzyca    | 3,00  | PGR   |    |         |           | gat. rodzime i obce; naturalny                                   |    |
| 175. | Strzekęcín            | Swieszyno   | 20,00 | SHR   | KZ |         |           | gat. rodzime i egzoty; stare dęby, buki, jesiony; aleja platanów |    |
| 176. | Strzepowo             | Bobrzyca    | 3,50  | PGR   |    |         |           | gat. rodzime i obce; naturalny                                   |    |
| 177. | Świemino              | Biesiekierz | 0,50  |       |    |         | <i>zb</i> | dąb, olsza, lipa, klon; naturalny                                |    |
| 178. | Warnino               | Biesiekierz | 1,50  | SHR   |    |         |           | gat. rodzime i obce; naturalny                                   |    |
| 179. | Wyszebórz             | Manowo      |       | POHZ  |    |         |           | gat. rodzime i obce  |    |
| 180. | Pow. Miastko<br>Biała | Biały Bór   | 1,50  | SHR   |    |         |           | gat. rodzime i obce; stare kasztanowce; naturalny                |    |
| 181. | Barcino               | Kępice      | 2,10  | PWGR  | KZ | z XVIII |           | buk, dąb; naturalny  |    |
| 182. | Biesowice             | Kępice      | 2,50  | WSS   |    | z XIX   | <i>db</i> | gat. rodzime i obce; m. in. cis                                  |    |

| 1    | 2           | 3           | 4     | 5    | 6  | 7               | 8 | 9  | 10 |
|------|-------------|-------------|-------|------|----|-----------------|---|--|----|
| 183. | Bobięcino   | Miastko     | 2,00  | PWGR |    |                 |   | buk, świerk, lipa, robinia;<br>stare dęby; naturalny             |    |
| 184. | Broczyzna   | Trzebielino | 0,80  | PFZ  |    |                 |   | świerk, modrzew; naturalny                                       |    |
| 185. | Cetyń       | Trzebielino | 2,00  | PWGR |    | z XIX           |   | gat. rodzime; stare klony;<br>naturalny                          |    |
| 186. | Dołgie      | Biały Bór   |       |      |    |                 |   | gat. rodzime; stare dęby,<br>lipy; naturalny                     |    |
| 187. | Domanice    | Miastko     | 4,00  | PWGR |    |                 |   |  |    |
| 188. | Dretyń      | Dretyń      | 1,40  | PWGR |    |                 |   | gat. rodzime; naturalny  |    |
| 189. | Gronowo     | Kępice      | 1,00  | PFZ  | KZ | z XVIII<br>—XIX |   | buk, dąb, świerk   |    |
| 190. | Gumieniec   | Trzebielino | 0,20  | PFZ  |    |                 |   | stare dęby; naturalny  |    |
| 191. | Kazimierz   | Biały Bór   | 1,00  | PFZ  |    |                 |   | sosna, jodła, świerk; natu-<br>ralny                             |    |
| 192. | Kotłowo     | Kępice      | 1,50  | PWGR |    |                 |   | gat. rodzime i obce; aleje<br>— świerkowa, jodłowa;<br>naturalny |    |
| 193. | Laski       | Żabno       |       |      | KZ |                 |   | gat. rodzime i obce  |    |
| 194. | Łodzierz    | Miastko     | 2,50  | PWGR |    |                 |   | gat. rodzime i obce; leśny                                       |    |
| 195. | Łubno       | Żabno       | 1,00  | PWGR |    |                 |   | gat. rodzime i egzoty; aleja<br>lipowa                           |    |
| 196. | Małęcino    | Miastko     | 1,50  | PWGR |    |                 |   | świerk, wiązy stare  |    |
| 197. | Miłocice    | Miastko     | 2,00  | PWGR |    |                 |   | gat. rodzime i obce; aleja<br>świerkowa; naturalny               |    |
| 198. | Objezierze  | Trzebielino | 1,10  | PWGR |    |                 |   | gat. rodzime; naturalny  |    |
| 199. | Oblężę      | Kępice      | 17,00 | PWGR |    |                 |   | gat. rodzime; naturalny  |    |
| 200. | Osieki      | Kępice      | 2,00  | PWGR |    |                 |   | gat. rodzime i obce; stare<br>lipy, dęby; naturalny              |    |
| 201. | Piaszczyzna | Żabno       | 3,00  | PWGR |    |                 |   | gat. rodzime; stare lipy,<br>świerki; aleja grabowa              |    |

| 1    | 2               | 3           | 4    | 5         | 6  | 7               | 8 | 9   | 10 |
|------|-----------------|-------------|------|-----------|----|-----------------|---|---|----|
| 202. | Pietrzykowo     | Koczała     | 1,00 | PFZ       |    |                 |   | gat. rodzime i obce; stare<br>jesiony, lipy, świerki                |    |
| 203. | Płocko          | Kępice      | 3,00 | PWGR      | KZ | z XVIII-<br>XIX |   | buk, świerk, sosna  |    |
| 204. | Poborowo        | Trzebielino | 1,00 | PWGR      | KZ | z XVIII         |   | gat. rodzime; wiekowe dęby;<br>naturalny                            |    |
| 205. | Przeradz        | Miastko     | 1,00 | PWGR      |    |                 |   | gat. rodzime; naturalny   |    |
| 206. | Przytocko       | Kępice      | 2,00 | PWGR      |    |                 |   | gat. rodzime i obce; natu-<br>ralny                                 |    |
| 207. | Pustowo         | Kępice      | 2,00 | PWGR      |    |                 |   | gat. rodzime i obce; m. in.<br>cis; naturalny                       |    |
| 208. | Radzikowo       | Kępice      | 1,20 | PWGR      |    |                 |   | świerk, sosna, buk  |    |
| 209. | Role            | Żabno       | 4,00 | PWGR      |    |                 |   | gat. rodzime i obce; stare<br>drzewa; aleja świerkowa;<br>naturalny |    |
| 210. | Sępólno Wielkie | Biały Bór   | 0,90 | PWGR      |    |                 |   | gat. rodzime i obce; aleja<br>klonowa; naturalny                    |    |
| 211. | Słosinko        | Miastko     | 3,00 | PWGR      |    |                 |   | kasztanowiec, lipa, świerk,<br>buk; naturalny                       |    |
| 212. | Świerzenko      | Miastko     | 1,00 | PWGR      |    |                 |   | gat. rodzime i obce; stare<br>lipy, świerki; aleja gra-<br>bowa     |    |
| 213. | Świerzno        | Miastko     | 0,60 | PWGR      |    |                 |   | olsza, brzoza, buk  |    |
| 214. | Świeszyno       | Miastko     | 1,50 | PWGR      |    |                 |   | gat. rodzime i obce; natu-<br>ralny                                 |    |
| 215. | Trzcinnó        | Miastko     | 5,00 | Urz. Pow. |    | z XIX           |   | gat. rodzime i obce; stare<br>dęby, lipy, jodły; natu-<br>ralny     |    |
| 216. | Trzebielino     | Trzebielino | 1,10 | PWGR      | KZ | z XIX           |   | gat. rodzime i obce; natu-<br>ralny                                 |    |
| 217. | Tursko          | Miastko     | 3,50 | WOs.      | KZ | z XVIII         |   | wiąz, świerk, jawor; leśny  |    |

| 1    | 2                      | 3           | 4     | 5         | 6  | 7           | 8         | 9   | 10 |
|------|------------------------|-------------|-------|-----------|----|-------------|-----------|---|----|
| 218. | Warcino                | Kępice      | 6,00  | TLeś.     | KZ | z XVIII-XIX |           | gat. rodzime i egzoty; wiekowe dęby, świerki; liczne krzewy |    |
| 219. | Wolcza Wielka          | Miastko     | 0,50  | PWGR      |    |             |           | gat. rodzime; stare buki; leśny                             |    |
| 220. | Zielin                 | Trzebielino | 1,00  | PWGR      |    |             |           | gat. rodzime i obce; leśny                                  |    |
| 221. | Pow. Sławno<br>Borkowo | Lejkowo     | 0,80  | POHZ      |    |             |           | gat. rodzime i obce; stare drzewa; naturalny                |    |
| 222. | Bukowo Morskie         | Darłowo     | 2,00  | POHZ      |    |             |           | gat. rodzime i obce; naturalny                              |    |
| 223. | Domachowo              | Polanów     | 1,00  | POHZ      |    |             |           | gat. rodzime i obce; naturalny                              |    |
| 224. | Janiewice              | Sławno      | 1,00  | Urz. Pow. |    |             |           | gat. rodzime i obce; stare lipy, świerki; naturalny         |    |
| 225. | Karwice                | Malechowo   | 0,50  | POHZ      |    |             | <i>db</i> | gat. rodzime i obce; naturalny                              |    |
| 226. | Kosierzewo             | Lejkowo     | 16,00 | POHZ      | KZ | z XV        |           | gat. rodzime i obce; aleje — lipowa, bukowa; leśny          |    |
| 227. | Krąg                   | Lejkowo     | 4,00  | ZChem.    | KZ | z XVIII     | <i>zb</i> | gat. rodzime i obce; naturalny                              |    |
| 228. | Królewo                | Postomino   | 0,30  | POHZ      |    |             |           | gat. rodzime; naturalny                                     |    |
| 229. | Krytno                 | Polanów     | 2,00  | POHZ      |    |             |           | gat. rodzime i obce; naturalny                              |    |
| 230. | Kwasowo                | Sławno      | 1,50  | POHZ      |    |             | <i>db</i> | gat. rodzime i obce; naturalny                              |    |
| 231. | Niemica                | Malechowo   | 2,00  | Urz. Gm.  |    |             | <i>zb</i> | gat. rodzime i obce; aleja grabowa                          |    |
| 232. | Noskowo                | Sławno      | 3,20  | POHZ      |    |             |           | gat. rodzime i obce; naturalny                              |    |
| 233. | Ostrowiec Sławieński   | Lejkowo     | 1,00  | POHZ      | KZ | z XVIII     | <i>db</i> | gat. rodzime; naturalny                                     |    |

| 1    | 2                | 3         | 4     | 5                 | 6         | 7            | 8         | 9  | 10       |
|------|------------------|-----------|-------|-------------------|-----------|--------------|-----------|--|----------|
| 234. | Pieńkowo         | Postomino | 5,90  | POHZ              |           |              | <i>db</i> | gat. rodzime i obce                                |          |
| 235. | Pieszcz          | Postomino | 7,00  | POHZ              | <i>KZ</i> | <i>z XIX</i> |           | gat. rodzime; naturalny                            |          |
| 236. | Pieszcz          | Postomino | 4,00  | POHZ              |           |              |           | gat. rodzime; naturalny                            |          |
| 237. | Podgórk          | Lejkowo   | 2,80  | PDOp. Sp.         |           |              | <i>db</i> | gat. rodzime i obce; aleja kasztanowców            |          |
| 238. | Polanów          |           | 2,50  | Urz. Gm.          |           |              | <i>db</i> | gat. rodzime; naturalny                            | <i>M</i> |
| 239. | Postomino        | Postomino | 1,00  | POHZ              |           |              | <i>zb</i> | gat. rodzime i obce; naturalny                     |          |
| 240. | Ratajki          | Lejkowo   | 3,00  | POHZ              |           |              |           |  |          |
| 241. | Rzeczycza Wielka | Polanów   | 2,00  | PGR               |           |              | <i>zb</i> | gat. rodzime i obce; aleja grabowa                 |          |
| 242. | Rzyszczewo       | Sławno    | 1,60  | POHZ              |           |              |           | gat. rodzime i obce; naturalny                     |          |
| 243. | Sławno           |           | 2,20  | Urz. Miejs.       |           |              |           | gat. rodzime i obce                                | <i>M</i> |
| 244. | Smarzewo         | Sławno    | 0,80  | POHZ              |           |              |           | gat. rodzime i obce; stare jesiony; naturalny      |          |
| 245. | Sowno            | Lejkowo   | 1,20  | POHZ              |           |              |           | stare dęby; naturalny                              |          |
| 246. | Sulechówko       | Lejkowo   | 0,80  | POHZ              |           |              |           | gat. rodzime i obce; leśny                         |          |
| 247. | Świerczyna       | Polanów   | 2,00  | POHZ              |           |              |           | gat. rodzime i obce; naturalny                     |          |
| 248. | Tychowo          | Sławno    | 25,00 | POHZ              |           |              |           | gat. rodzime i obce; m. in. cis; aleja żywotnikowa |          |
| 249. | Wieleń           | Polanów   | 2,00  | PGR               |           |              |           | gat. rodzime i obce; naturalny                     |          |
| 250. | Złakowo          | Postomino | 1,50  | POHZ              |           |              |           | gat. rodzime i obce; stare drzewa                  |          |
| 251. | Żegocino         | Lejkowo   | 0,90  | POHZ              |           |              |           | gat. rodzime i obce; wiekowe lipy; naturalny       |          |
| 252. | Żydowo           | Polanów   | 0,60  | Urz. Miejs. i Gm. |           |              |           | gat. rodzime i obce; stare klony; naturalny        |          |

| 1    | 2                         | 3                | 4    | 5         | 6  | 7       | 8 | 9   | 10 |
|------|---------------------------|------------------|------|-----------|----|---------|---|---|----|
| 253. | Pow. Słupsk<br>Będzichowo | Główczyce        | 2,50 | PFZ       |    |         |   | gat. rodzime i obce; aleje<br>— lipowa, świerkowa;<br>naturalny |    |
| 254. | Bobrowniki                | Damnica          | 1,90 | POHZ      |    |         |   |   |    |
| 255. | Borzęcino                 | Dębica Kaszubska | 0,90 | PGR       |    |         |   | gat. rodzime i obce; stare<br>dęby, buki; naturalny             |    |
| 256. | Bukówka                   | Słupsk           | 3,50 | I. Doś.   |    |         |   | gat. rodzime i obce; natu-<br>ralny                             |    |
| 257. | Bzowo                     | Kobylnica        | 0,40 | PGR       |    |         |   | gat. rodzime i obce; aleja<br>lipowa; naturalny                 |    |
| 258. | Cecenowo                  | Pobłocie         | 2,00 | PGR       | KZ | z XVIII |   | gat. rodzime i obce; m. in.<br>cis; naturalny                   |    |
| 259. | Ciemino                   | Główczyce        | 2,80 | PGR       |    |         |   | gat. rodzime; aleja lipowa;<br>naturalny                        |    |
| 260. | Damnica                   | Damnica          | 3,50 | PDOp. Sp. |    |         |   | gat. rodzime i obce; natu-<br>ralny                             |    |
| 261. | Damno                     | Damnica          | 3,80 | POHZ      |    |         |   | gat. rodzime i obce; natu-<br>ralny                             |    |
| 262. | Darżyno                   | Potęgowo         | 2,80 | SHR       | KZ | z XIX   |   | jesion, kasztanowiec; natu-<br>ralny                            |    |
| 263. | Dobrzęcino                | Kobylnica        | 1,80 | PGR       |    |         |   | gat. rodzime i obce; stare<br>lipy; naturalny                   |    |
| 264. | Domaradz                  | Damnica          | 0,80 | PGR       | KZ | z XIX   |   | gat. rodzime i obce; aleja<br>dębowa; stare drzewa              |    |
| 265. | Dominek                   | Objazda          | 2,00 | PGR       |    |         |   | dąb, buk, świerk, sosna;<br>naturalny                           |    |
| 266. | Gać                       | Bruskowo Wielkie | 1,50 | PGR       | KZ | z XVIII |   | gat. rodzime i obce; stare<br>platany i lipy; naturalny         |    |
| 267. | Gąbino                    | Objazda          | 3,00 | PGR       |    |         |   | gat. rodzime i obce; stare<br>drzewa                            |    |



| 1    | 2             | 3                | 4    | 5             | 6  | 7       | 8 | 9   | 10 |
|------|---------------|------------------|------|---------------|----|---------|---|---|----|
| 268. | Główczyce     | Główczyce        | 1,20 | PGR           |    |         |   | gat. rodzime i obce;<br>naturalny                       |    |
| 269. | Głuszynko     | Potęgowo         | 2,40 | SHR           |    |         |   | lipa, buk, sosna; naturalny                             |    |
| 270. | Głuszyno      | Potęgowo         | 1,30 | SHR           |    |         |   | gat. rodzime i obce; stare<br>lipy; naturalny           |    |
| 271. | Górzyno       | Poblócie         | 5,50 | SHR           |    |         |   | gat. rodzime i obce; natu-<br>ralny                     |    |
| 272. | Grabno        | Duninowo         | 0,80 | PGR           | KZ | z XIX   |   | gat. rodzime; stare dęby;<br>naturalny                  |    |
| 273. | Grapice       | Potęgowo         | 3,20 | SHR           |    |         |   | gat. rodzime i obce; wicko-<br>we lipy; naturalny       |    |
| 274. | Grąbkowo      | Łupawa           | 0,70 | PGR           |    |         |   | gat. rodzime i obce; m. in.<br>limba; naturalny         |    |
| 275. | Grąsino       | Słupsk           | 0,20 | SHR           | KZ | z XIX   |   | gat. rodzime i obce; natu-<br>ralny                     |    |
| 276. | Jezierzyce    | Słupsk           | 0,30 | SHR           |    |         |   | gat. rodzime i obce; m. in.<br>cis; leśny               |    |
| 277. | Karścino      | Słupsk           | 3,00 | PWGR          |    |         |   | gat. rodzime i obce; stare<br>jesiony, jodły, naturalny |    |
| 278. | Karznica      | Damnica          | 0,60 | PGR           |    |         |   | gat. rodzime i obce; stare<br>lipy; leśny               |    |
| 279. | Karżniczka    | Damnica          | 2,40 | St. Ocen. Od. | KZ | z XVIII |   | gat. rodzime i obce; aleja<br>kasztanowców; naturalny   |    |
| 280. | Kczewo        | Kobylnica        | 1,50 | PGR           | KZ | z XIX   |   | gat. rodzime i obce; stare<br>dęby, jesiony; leśny      |    |
| 281. | Kępno         | Słupsk           | 0,80 | PFZ           |    |         |   | gat. rodzime; naturalny                                 |    |
| 282. | Kończewo      | Kobylnica        |      |               |    |         |   |   |    |
| 283. | Krępa Słupska | Słupsk           | 1,40 | PGR           |    |         |   | gat. rodzime i obce; wieko-<br>we dęby; naturalny       |    |
| 284. | Krzywań       | Dębica Kaszubska | 0,70 | PGR           |    |         |   | gat. rodzime i obce; aleja<br>dębowa; naturalny         |    |

| 1    | 2                   | 3          | 4    | 5        | 6  | 7       | 8 | 9   | 10 |
|------|---------------------|------------|------|----------|----|---------|---|---|----|
| 285. | Kukowo              | Słupsk     | 4,00 | SHR      |    |         |   | gat. rodzime i obce; aleja świerkowa; naturalny     |    |
| 286. | Kusowo              | Słupsk     | 1,80 | PGR      |    |         |   | gat. rodzime i obce; naturalny                      |    |
| 287. | Kwakowo             | Kobylnica  | 1,20 | PGR      |    |         |   | gat. rodzime i obce; stare świerki, dęby; naturalny |    |
| 288. | Lubuczewo           | Słupsk     | 0,50 | PWGR     |    |         |   | gat. rodzime i obce; naturalny                      |    |
| 289. | Łojewo              | Damnica    | 3,80 | POHZ     |    |         |   | gat. rodzime i obce; naturalny                      |    |
| 290. | Łosino              | Kobylnica  | 5,00 |          |    |         |   | gat. rodzime i obce; wiekowe dęby; aleja grabowa    |    |
| 291. | Łupawa              | Łupawa     | 1,50 | PGR      | KZ | z XVIII |   | gat. rodzime i obce; naturalny                      |    |
| 292. | Machowinko          | Objazda    | 1,70 | Sanat.   |    |         |   | gat. rodzime i obce; stare buki, jesiony            |    |
| 293. | Machowino           | Strzelinko | 3,00 | Sanat.   |    |         |   | gat. rodzime i liczne obce                          |    |
| 294. | Malczkowo           | Łupawa     | 2,50 | PGR      |    |         |   | gat. rodzime i obce; naturalny                      |    |
| 295. | Objazda             | Objazda    | 2,00 | PGR      |    |         |   | gat. rodzime i obce; aleja grabowa; naturalny       |    |
| 296. | Osieki Słupskie     | Objazda    | 2,00 | PGR      |    |         |   | gat. rodzime i obce; pomnikowe dęby; naturalny      |    |
| 297. | Poblocie            | Poblocie   | 1,00 | Urz. Gm. |    |         |   | gat. rodzime; naturalny                             |    |
| 298. | Podole Wlk.         | Poblocie   | 1,50 | SHR      | KZ | z XIX   |   | gat. rodzime i liczne obce; naturalny               |    |
| 299. | Poganica            | Łupawa     | 1,80 | PGR      |    |         |   | gat. rodzime i liczne obce; naturalny               |    |
| 300. | Przebędowo Słupskie | Poblocie   | 1,40 | PGR      |    |         |   | gat. rodzime; naturalny                             |    |
| 301. | Redęcin             | Kobylnica  | 4,00 | PGR      |    |         |   | gat. rodzime i obce; naturalny                      |    |

| 1    | 2                     | 3                | 4    | 5         | 6  | 7       | 8 | 9  | 10 |
|------|-----------------------|------------------|------|-----------|----|---------|---|--|----|
| 302. | Rędzikowo             | Słupsk           | 1,80 | SHR       | KZ | z XIX   |   | gat. rodzime i obce; stare lipy, dęby; aleja dębowa; naturalny |    |
| 303. | Rumsko                | Główczyce        | 2,20 | PGR       |    |         |   | gat. rodzime i obce; aleje — grabowa, dębowa; naturalny        |    |
| 304. | Runowo                | Potęgowo         | 1,50 | Urz. Gm.  |    |         |   | gat. rodzime; naturalny  |    |
| 305. | Runowo Sławieńskie    | Kobylnica        | 0,50 | PGR       |    |         |   | gat. rodzime i obce; stare buki; naturalny                     |    |
| 306. | Rzuszcze              | Poblocie         | 0,50 | Urz. Pow. |    |         |   | gat. rodzime i obce; naturalny                                 |    |
| 307. | Sierakowo Sławieńskie | Kobylnica        |      | pryw.     |    |         |   | leśny  |    |
| 308. | Skórowo               | Potęgowo         | 1,00 | SHR       |    |         |   | gat. rodzime i obce; wiekowe lipy; naturalny                   |    |
| 309. | Skórzyno              | Główczyce        | 1,50 | PGR       | KZ | z XIX   |   | gat. rodzime i obce; aleje — dębowa, kasztanowców; naturalny   |    |
| 310. | Smołdzino             | Smołdzino        | 3,30 | Kol. Let. |    |         |   | gat. rodzime i obce  |    |
| 311. | Starnice              | Dębica Kaszubska | 1,80 | PGR       | KZ | z XIX   |   | gat. rodzime i obce; aleja dębowa; naturalny                   |    |
| 312. | Stowiecino            | Poblocie         | 2,40 | SHR       | KZ | z XIX   |   | gat. rodzime i obce; m. in. cis; naturalny                     |    |
| 313. | Sycewice              | Kobylnica        | 6,90 | PGR       |    |         |   | gat. rodzime i liczne egzoty                                   |    |
| 314. | Święchowo             | Damnica          | 1,20 |           | KZ | z XIX   |   | gat. rodzime i obce; stare buki; aleja kasztanowców; naturalny |    |
| 315. | Szczypkowice          | Główczyce        | 4,50 | PGR       | KZ | z XIX   |   | gat. rodzime i obce; naturalny                                 |    |
| 316. | Ściegnica             | Kobylnica        | 1,40 | PGR       |    |         |   | gat. rodzime i obce; stare dęby, wiązy; naturalny              |    |
| 317. | Wolina                | Poblocie         | 3,00 | PGR       | KZ | z XVIII |   | stare cisy, lipy; aleje — dę-                                  |    |

| 1    | 2               | 3          | 4    | 5           | 6  | 7       | 8 | 9   | 10 |
|------|-----------------|------------|------|-------------|----|---------|---|---|----|
|      |                 |            |      |             |    |         |   | kowa, bukowa, lipowa;<br>naturalny                                  |    |
| 318. | Wrzeście        | Słupsk     | 0,50 | PWGR        |    |         |   | gat. rodzime; naturalny   |    |
| 319. | Wykosowo        | Główczyce  | 0,60 | PGR         | KZ | z XIX   |   | gat. rodzime i obce; natu-<br>ralny                                 |    |
| 320. | Wytowno         | Objazda    | 1,00 | PGR         | KZ | z XVIII |   | gat. rodzime i obce; natu-<br>ralny                                 |    |
| 321. | Zajączkowo      | Kobylnica  | 0,50 | PGR         |    |         |   | gat. rodzime i obce; leśny  |    |
| 322. | Zaleskie        | Duninowo   | 0,60 | PWGR        | KZ | z XVIII |   | gat. rodzime i obce; stare<br>jesiony i lipy; naturalny             |    |
| 323. | Zgojewo         | Główczyce  | 1,00 | POHZ        |    |         |   | gat. rodzime; naturalny   |    |
| 324. | Żelazo          | Smółdzino  | 5,00 | PWGR        |    |         |   | gat. rodzime i obce; natu-<br>ralny                                 |    |
| 325. | Żelki           | Kobylnica  | 1,20 | PGR         |    |         |   | gat. rodzime i obce; natu-<br>ralny                                 |    |
| 326. | Żelkówko        | Kobylnica  | 0,80 | PGR         |    |         |   | gat. rodzime i obce; stare<br>graby; naturalny                      |    |
| 327. | Żoruchowo       | Główczyce  | 0,60 | POHZ        | KZ | z XIX   |   | gat. rodzime i obce; wieko-<br>we wiązy; aleja lipowa;<br>naturalny |    |
|      | Pow. Szczecinek |            |      |             |    |         |   |   |    |
| 328. | Barwice         |            | 3,00 | Urz. Miejs. |    |         |   | naturalny   | M  |
| 329. | Białowąs        | Grzmiąca   | 4,50 | Ndl.        |    | z XIX   |   | gat. rodzime i obce; natu-<br>ralny                                 |    |
| 330. | Borzęcino       | Barwice    | 0,30 | PWGR        |    |         |   | gat. rodzime i obce; leśny  |    |
| 331. | Broczyno        | Czaplinek  | 1,00 | ALP         |    |         |   | gat. rodzime i obce; natu-<br>ralny                                 |    |
| 332. | Byszkowo        | Czaplinek  | 3,00 |             |    |         |   |   |    |
| 333. | Czaplinek       |            | 2,60 | Ndl.        |    |         |   | gat. rodzime i obce; natu-<br>ralny                                 | M  |
| 334. | Drawień         | Szczecinek | 2,10 | PFZ         |    |         |   | gat. rodzime i obce; stare<br>lipy, dęby; naturalny                 |    |

| 1    | 2            | 3         | 4     | 5      | 6     | 7       | 8  | 9  | 10 |
|------|--------------|-----------|-------|--------|-------|---------|----|--|----|
| 335. | Godziszów    | Grzmiąca  |       | ZDoś.  |       | z XIX   |    |  |    |
| 336. | Gonne Małe   | Barwice   | 1,50  | PWGR   |       |         |    | gat. rodzime i obce; aleja grabowa; naturalny              |    |
| 337. | Grzmiąca     | Grzmiąca  | 3,00  | ZDoś.  | KZ    | z XVIII |    | jesion, lipa; na uralny                                    |    |
| 338. | Jeleń        | Silnowo   | 3,00  | PWGR   |       |         |    | gat. rodzime i obce; naturalny                             |    |
| 339. | Juchowo      | Silnowo   | 2,00  | PWGR   |       |         |    | gat. rodzime i obce; stare dęby, świerki, klony; naturalny |    |
| 340. | Kamionka     | Grzmiąca  |       | ZDoś.  |       |         |    | wiekowe dęby; leśny  |    |
| 341. | Liszkowo     | Silnowo   | 1,00  | PWGR   |       |         |    | gat. rodzime i obce drzew i krzewów                        |    |
| 342. | Lotyń        | Okonek    |       | KPHRiN |       |         |    | gat. rodzime i obce; stare robinie; naturalny              |    |
| 343. | Lubogoszcz   | Grzmiąca  | 3,00  | ZDoś.  | KZ    | z XIX   |    | gat. rodzime i obce; naturalny                             |    |
| 344. | Luboradz     | Czaplinek |       |        |       |         | db | gat. rodzime i obce; aleje — grabów, żywotników; naturalny |    |
| 345. | Łączno       | Silnowo   |       |        |       |         |    | gat. rodzime i obce; aleja grabowa; naturalny              |    |
| 346. | Łęknica      | Barwice   | 6,00  | PWGR   |       |         |    | gat. rodzime i obce; naturalny                             |    |
| 347. | Nosibądy     | Grzmiąca  | 3,60  | ZMięs. |       | z XIX   |    | gat. rodzime i obce; stare dęby; naturalny                 |    |
| 348. | Nowy Chwalim | Barwice   | 12,00 | PWGR   | KZ    |         |    | gat. rodzime i obce; stare lipy; aleja dębowa; naturalny   |    |
| 349. | Ostrowąsy    | Barwice   |       | ALP    | KP+KZ | z XVIII |    | gat. rodzime i obce; stare dęby; leśny                     |    |

| 1    | 2             | 3             | 4    | 5          | 6     | 7              | 8  | 9  | 10 |
|------|---------------|---------------|------|------------|-------|----------------|----|--|----|
| 350. | Przybkówko    | Barwice       | 1,00 | PWGR       |       |                |    | gat. rodzime i obce; naturalny                   |    |
| 351. | Rzepowo       | Czaplinek     | 0,80 | PFZ        |       | z XIX          |    | gat. rodzime i obce; naturalny                   |    |
| 352. | Siemczyno     | Czaplinek     | 3,20 | WPHO       | KZ    | z XVIII        |    | gat. rodzime i obce; stare świerki; naturalny    |    |
| 353. | Stare Drawsko | Czaplinek     | 3,00 | PWGR       |       |                |    | buki, lipy, wiązy; naturalny                     |    |
| 354. | Stary Chwalim | Barwice       | 2,00 | PWGR       |       | z XVIII        |    |  |    |
| 355. | Sucha         | Grzmiąca      | 7,00 | RRZD       |       |                |    | gat. rodzime i obce; wiekowe dęby; naturalny     |    |
| 356. | Sulikowo      | Barwice       | 3,00 | PFZ        |       |                |    | gat. rodzime i obce; naturalny                   |    |
| 357. | Szczecinek    |               |      | Urz. Miej. |       |                |    |  | M  |
| 358. | Trzebiechowo  | Wierzchowo    |      | KPHRiN     |       |                |    | gat. rodzime i obce; pomnikowe drzewa; naturalny |    |
|      | Pow. Świdwin  |               |      |            |       |                |    |  |    |
| 359. | Bełtno        | Świdwin       | 1,00 | Urz. Gm.   | KZ    | z XIX          | db | dęby, buki; naturalny                            |    |
| 360. | Berkanowo     | Świdwin       | 3,00 | PWGR       |       |                | db | wiązy, buki; naturalny                           |    |
| 361. | Bierzwnica    | Świdwin       | 6,30 | PGR        |       |                | db | gat. rodzime i obce; leśny                       |    |
| 362. | Buślary       | Połczyn Zdrój | 1,00 | Urz. Gm.   |       |                |    | gat. rodzime i obce; naturalny                   |    |
| 363. | Dziwogóra     | Rąbino        | 3,00 | PWGR       |       |                |    | gat. rodzime; naturalny                          |    |
| 364. | Gawroniec     | Połczyn Zdrój | 3,00 | PWGR       | KP+KZ | z XVIII<br>XIX |    | gat. rodzime; leśny                              |    |
| 365. | Jastrzębniki  | Sławoborze    | 0,80 | pryw.      |       |                |    |  |    |
| 366. | Kłęczewo      | Świdwin       | 8,50 | PWGR       |       |                |    | gat. rodzime i obce; leśny                       |    |
| 367. | Kłodzino      | Rąbino        | 1,00 | PGR        |       |                |    | sosny, żywotniki; naturalny                      |    |
| 268. | Kołacz        | Połczyn Zdrój | 1,50 | PWGR       |       |                |    | gat. rodzime i obce; naturalny                   |    |
| 369. | Krzecko       | Sławoborze    | 3,50 | PWGR       | KZ    | z XIX          |    | gat. rodzime i obce; aleje —                     |    |

| 1    | 2             | 3             | 4     | 5                    | 6  | 7       | 8  | 9  | 10 |
|------|---------------|---------------|-------|----------------------|----|---------|----|--|----|
| 370. | Lekowo        | Świdwin       | 12,40 | PWGR                 |    |         |    | kasztanowców, lipowa, świerkowa; naturalny gat. rodzime i obce; stare drzewa; aleja grabowa; naturalny |    |
| 371. | Lepino        | Sławoborze    | 3,00  | PWGR                 | KZ | z XVIII | zb | kasztanowce, buki, dęby, modrzewie; naturalny  |    |
| 372. | Lipce         | Świdwin       | 2,30  | PWGR                 |    |         |    | gat. rodzime i obce; stare dęby; naturalny   |    |
| 373. | Nowe Ludzicko | Połczyn Zdrój | 2,00  | PWGR                 |    |         |    | świerki, dęby; leśny   |    |
| 374. | Oparzno       | Świdwin       | 2,00  | PWGR                 |    |         |    | świerki, dęby; buki; leśny   |    |
| 375. | Paszęcin      | Rąbino        | 2,00  | PGR                  |    |         | zb | buki, kasztanowce, dęby; naturalny   |    |
| 376. | Połczyn Zdrój |               | 62,30 | PPUz.+<br>Urz. Miej. |    |         |    | wiele gatunków rodzimych i obcych drzew i krzewów  | M  |
| 377. | Popielewko    | Połczyn       | 6,00  | PWGR                 |    |         |    | gat. rodzime i obce; leśny   |    |
| 378. | Rąbinko       | Rąbino        | 4,00  | PGR                  |    |         |    | wiąz, jesion, dąb, brzoza; naturalny   |    |
| 379. | Rąbino        | Rąbino        | 4,50  | PGR                  |    |         |    | gat. rodzime i obce; naturalny   |    |
| 380. | Rokosowo      | Sławoborze    | 4,50  | PWGR                 |    |         | zb | dęby, jesiony; naturalny   |    |
| 381. | Rzeczyno      | Brzeźno       | 2,00  | PDOp. Sp.            |    |         |    | dęby, buki; leśny  |    |
| 382. | Rzęcino       | Dąbino        | 2,00  | PGR                  |    |         |    | dęby, żywotniki, buki; naturalny   |    |
| 383. | Słonowice     | Brzeźno       | 2,00  | PWGR                 |    |         |    | dęby, buki; leśny  |    |
| 384. | Świdwin       |               | 4,00  | Urz. Miej.           |    |         | zb | buki, modrzewie, dęby; naturalny   | M  |
| 385. | Trzciana      | Sławoborze    | 3,60  | PWGR                 |    |         |    | gat. rodzime i obce; aleja lipowa; leśny   |    |
| 386. | Wardyń Dolny  | Połczyn       | 1,00  | PGR                  |    |         | zb | świerki, modrzewie, kaszta-  |    |

| 1    | 2           | 3           | 4    | 5        | 6 | 7 | 8         | 9   | 10      |
|------|-------------|-------------|------|----------|---|---|-----------|---|---------|
| 387. | Ząbrowo     | Świdwin     | 1,00 | PWGR     |   |   |           | tanowce; naturalny<br>gat. rodzime i obce; naturalny                        |         |
|      | Pow. Wałcz  |             |      |          |   |   |           |   |         |
| 388. | Chrząstowo  | Wałcz       | 1,00 | PWGR     |   |   |           |   |         |
| 389. | Chwiram     | Różewo      | 1,00 |          |   |   |           | gat. rodzime i obce; naturalny  |         |
| 390. | Cyk         | Szydłowo    | 0,90 | ALP      |   |   |           | świerki, brzozy, stare dęby   |         |
| 391. | Czapla      | Wałcz       | 0,50 | PWGR     |   |   |           | gat. rodzime i obce; naturalny  |         |
| 392. | Dłusko      | Człopa      | 5,00 | PWGR     |   |   | <i>KP</i> | gat. rodzime i obce; naturalny  |         |
| 393. | Drzewoszewo | Dębołęka    | 2,00 | PGR      |   |   |           | gat. rodzime; naturalny   |         |
| 394. | Dzikowo     | Różewo      | 1,50 | PWGR     |   |   | <i>KZ</i> | gat. rodzime i obce; stare buki, dęby; naturalny                            | z XIX   |
| 395. | Gądek       | Szydłowo    | 1,00 | PGR      |   |   |           |   |         |
| 396. | Gostomia    | Różewo      |      | Urz. Gm. |   |   |           | gat. rodzime i obce; naturalny  |         |
| 397. | Górnica     | Dębołęka    | 2,90 | PGR      |   |   |           | gat. rodzime i obce; naturalny  |         |
| 398. | Jabłonkowo  | Mirosławiec |      | PGR      |   |   |           | gat. rodzime i obce   |         |
| 399. | Jaglice     | Człopa      |      |          |   |   |           | gat. rodzime; wiekowe lipy  |         |
| 400. | Karsibór    | Dębołęka    | 4,00 | PGR      |   |   |           | gat. rodzime i obce; naturalny  |         |
| 401. | Kłębowiec   | Wałcz       | 2,00 | PFZ      |   |   | <i>KZ</i> | gat. rodzime i obce   | z XVIII |
| 402. | Kotuń       | Szydłowo    | 1,00 | PGR      |   |   |           | gat. rodzime i obce; pomnikowe dęby; naturalny                              |         |
| 403. | Krąpiel     | Człopa      |      | PWGR     |   |   |           | świerki, stare lipy   |         |
| 404. | Łubno       | Dębołęka    | 7,00 | PGR      |   |   | <i>db</i> | gat. rodzime i obce; stare drzewa; aleje — bukowa, dębowo-lipowa; naturalny |         |



| 1    | 2              | 3           | 4    | 5            | 6  | 7      | 8  | 9  | 10 |
|------|----------------|-------------|------|--------------|----|--------|----|--|----|
| 405. | Marcinkowice   | Tuczno      | 4,00 | PWGR         |    |        |    | gat. rodzime i obce; stare drzewa; aleja wiązów; naturalny |    |
| 406. | Mączno         | Tuczno      | 5,00 | PWGR         |    |        |    | gat. rodzime i obce; naturalny                             |    |
| 407. | Mirosławiec    |             |      | PWGR         |    |        |    | gat. rodzime i obce; stary kasztanowiec; leśny             | M  |
| 408. | Nakielno       | Różewo      | 5,00 | PWGR         |    |        |    | gat. rodzime i obce; stare lipy; naturalny                 |    |
| 409. | Nowy Dwór      | Szydłowo    | 2,50 | PGR          |    |        |    | lipy; aleja klonowa; naturalny                             |    |
| 410. | Orle           | Mirosławiec | 5,50 | Lasy Państw. |    |        |    | gat. rodzime i obce; stare buki, klony; naturalny          |    |
| 411. | Piecnik        | Mirosławiec | 3,30 | PFZ          |    |        | zb | gat. rodzime i obce; wiekowe dęby; naturalny               |    |
| 412. | Płociczno      | Tuczno      |      | PWGR         |    |        |    | gat. rodzime i obce; naturalny                             |    |
| 413. | Próchnowo      | Tuczno      | 3,00 | PWGR         |    |        |    | gat. rodzime i obce; pomnikowe drzewa; naturalny           |    |
| 414. | Różewo         | Różewo      | 2,50 | PGR          |    |        |    |  |    |
| 415. | Rutwica        | Różewo      | 5,60 | PWGR         |    |        |    | gat. rodzime i obce; wiekowe dęby; naturalny               |    |
| 416. | Skrobek        | Szydłowo    | 2,00 | PGR          |    |        |    |  |    |
| 417. | Skrzatusz      | Szydłowo    |      |              |    |        |    |  |    |
| 418. | Stara Łubianka | Wałcz       | 2,00 | PWGR         |    |        |    | gat. rodzime; naturalny                                    |    |
| 419. | Strączno       | Różewo      | 2,00 | PWGR         |    |        |    |  |    |
| 420. | Szczuczczar    | Człopa      |      | PWGR         | KP |        |    | gat. rodzime i obce; stare graby i świerki; naturalny      |    |
| 421. | Tuczno         |             | 4,00 | PWGR         | KZ | z XVII |    | gat. rodzime i obce; naturalny                             | M  |

| 1    | 2                          | 3          | 4     | 5                       | 6  | 7               | 8 | 9   | 10       |
|------|----------------------------|------------|-------|-------------------------|----|-----------------|---|---|----------|
| 422. | Wałcz<br>Bukowina          |            | 46,00 | Ndl.+<br>MPGK           |    |                 |   |   | <i>M</i> |
| 423. | Wrzosey                    | Tuczno     | 1,00  | PWGR                    |    |                 |   | gat. rodzime i obce; naturalny                          |          |
| 424. | Załom                      | Człopa     |       | PWGR                    |    |                 |   | stare buki, lipy, dęby; naturalny                       |          |
| 425. | Zdbowo                     | Tuczno     | 5,00  | PWGR                    |    |                 |   | gat. rodzime i obce; naturalny                          |          |
| 426. | Pow. Złotów<br>Bartoszkowo | Tarnówka   | 6,20  | PGR                     |    |                 |   | gat. rodzime i obce; naturalny                          |          |
| 427. | Buczek Mały                | Lipka      | 5,50  | PFZ                     |    |                 |   | gat. rodzime i obce; naturalny                          |          |
| 428. | Buntowo                    | Kleszczyna | 1,00  | PGR                     |    |                 |   | gat. rodzime i obce; naturalny                          |          |
| 429. | Debrzno-Wieś               | Lipka      | 1,50  | PFZ                     |    |                 |   | gat. rodzime i obce; naturalny                          |          |
| 430. | Krajenka<br>bez nazwy      |            | 2,20  | Urz. Miejs.<br>Urz. Gm. | KZ | z XVIII-<br>XIX |   | gat. rodzime i obce; naturalny                          | <i>M</i> |
| 431. | bez nazwy                  |            | 0,50  |                         |    |                 |   |   | <i>M</i> |
| 432. | Kujan                      | Zakrzewo   | 3,10  | ALP                     |    |                 |   | gat. rodzime i obce; wiekowe dęby, jesiony, lipy; leśny |          |
| 433. | Lędyczek                   |            | 0,50  | PFZ                     |    |                 |   | buki, głogi, graby                                      | <i>R</i> |
| 434. | Ługi                       | Zakrzewo   |       |                         |    |                 |   |   |          |
| 435. | Maryniec                   | Krajenka   | 3,60  |                         |    |                 |   | gat. rodzime i obce; naturalny                          |          |
| 436. | Międzybłocie               | Złotów     | 3,00  | Urz. Miejs.             |    |                 |   | sosny, wierzby, jodły; leśny                            |          |
| 437. | Potulice Stare             | Lipka      | 2,50  | PFZ                     |    |                 |   | gat. rodzime i obce; naturalny                          |          |

| 1    | 2         | 3         | 4    | 5           | 6         | 7                       | 8         | 9   | 10       |
|------|-----------|-----------|------|-------------|-----------|-------------------------|-----------|---|----------|
| 438. | Prochy    | Zakrzewo  | 1,50 | PGR         |           |                         |           | jesiony, świerki, modrzewie;<br>naturalny       |          |
| 439. | Ptusza    | Tarnówka  | 5,50 | PGR         |           |                         | <i>zd</i> | gat. rodzime i obce; stare<br>buki, dęby; leśny |          |
| 440. | Radawnica | Radawnica |      |             | <i>KZ</i> | <i>z XIX</i>            |           |   |          |
| 441. | Złotów    |           | 2,20 | Urz. Miejs. | <i>KZ</i> | <i>z XVIII-<br/>XIX</i> |           | gat. rodzime i obce; na-<br>turalny             | <i>M</i> |

## WOJEWÓDZTWO KRAKOWSKIE

| Lp. | Powiat<br>Miejscowość      | Gmina             | Pow.<br>w ha | Użytkownik<br>lub właściciel | Obiekt<br>chroniony<br>lub nie | Zabu-<br>dowa<br>i wiek | Stan<br>zacho-<br>wania | Dane przyrodnicze   | Uwagi    |
|-----|----------------------------|-------------------|--------------|------------------------------|--------------------------------|-------------------------|-------------------------|---|----------|
| 1   | 2                          | 3                 | 4            | 5                            | 6                              | 7                       | 8                       | 9   | 10       |
| 1.  | Pow. Bochnia<br>Bieńkowice | Drwinia           | 1,80         | AR                           |                                | +                       |                         | gat. liściaste i iglaste; pomnikowe drzewa; krajobrazowy      |          |
| 2.  | Cichawa                    | Niegowić          | 1,80         | ZMięs.                       |                                |                         | <i>db</i>               | głównie gat. liściaste; wiele zabytkowych drzew; krajobrazowy |          |
| 3.  | Dąbrowica                  | Bochnia           | 4,00         | TRol.                        |                                | +                       |                         | gat. rodzime; pomnikowe drzewa; krajobrazowy                  |          |
| 4.  | Grodkowice                 | Kłaj              | 2,00         | IHAR                         |                                | +                       | <i>db</i>               | gat. rodzime; krajobrazowy                                    |          |
| 5.  | Kamionna                   | Trzciana-Żegocina | 1,00         | Ndl.                         |                                |                         |                         | gat. rodzime; pomnikowe dęby; krajobrazowy                    |          |
| 6.  | Lipnica Dolna              | Lipnica Murowana  | 1,50         | Szk. Rol.                    |                                | +                       | <i>zb</i>               | pomnikowe lipy, dęby, topole; krajobrazowy                    |          |
| 7.  | Łąka Górna                 | Trzciana-Żegocina | 5,70         | Fabr.                        |                                | +                       |                         | gat. liściaste i szpilkowe; krajobrazowy                      |          |
| 8.  | Niegowić                   | Niegowić          | 4,80         | ZMięs.                       |                                | +                       | <i>zb</i>               | gat. liściaste i iglaste; krajobrazowy                        |          |
| 9.  | Nieprześnia                | Bochnia           | 4,20         | DWczas.                      |                                | +                       | <i>zd</i>               | gat. rodzime; pomnikowe dęby, modrzewie; krajobrazowy         |          |
| 10. | Rdzawa                     | Trzciana-Żegocina | 0,60         | PFZ                          |                                | z XVIII                 | <i>zd</i>               | gat. rodzime; pomnikowe lipy                                  |          |
| 11. | Stary Wiśnicz              | Nowy Wiśnicz      | 3,00         | PFZ                          |                                |                         |                         | gat. rodzime i obce; krajobrazowy                             | <i>P</i> |

| 1   | 2                                 | 3                 | 4     | 5            | 6  | 7               | 8  | 9   | 10 |
|-----|-----------------------------------|-------------------|-------|--------------|----|-----------------|----|---|----|
| 12. | Tarnawa                           | Łapanów           | 1,80  | pryw.        |    |                 |    | gat. rodzime; stare dęby; krajobrazowy                            |    |
| 13. | Ujazd                             | Trzciana-Żegocina | 1,50  | PFZ          |    |                 |    | pomnikowe lipy i jawory; krajobrazowy                             |    |
| 14. | Wieruszycze                       | Łapanów           | 10,00 | PFZ          | KZ | z XVI           |    | gat. rodzime; krajobrazowy  |    |
| 15. | Zawada                            | Bochnia           | 2,00  | Szk. P.      | KZ | z XVIII/<br>XIX | zd | wiele zabytkowych drzew; krajobrazowy                             |    |
| 16. | Zborczyce                         | Niegowić          | 1,40  | PFZ          |    |                 |    | gat. rodzime; krajobrazowy  |    |
| 17. | Pow. Brzesko<br>Brzesko<br>Okocim |                   | 17,00 | Urz. Miejs.  | KZ | z XIX           | .  | gat. rodzime i obce; krajobrazowy                                 | M  |
| 18. | Charzewice                        | Zakliczyn         | 2,50  | Szk. P.      |    | +               | zb | gat. rodzime; pomnikowe drzewa; krajobrazowy                      |    |
| 19. | Dębno                             | Dębno             | 3,00  | Urz. Miejs.  | KZ | z XV            |    | gat. rodzime; pomnikowe lipy, dęby                                |    |
| 20. | Gnojnik                           | Gnojnik           | 5,40  | Szk. P.      |    |                 |    | gat. liściaste; pomnikowe lipy; krajobrazowy                      |    |
| 21. | Lusławice                         | Zakliczyn         | 1,00  | pryw.        | KZ | z XVII          |    | gat. rodzime i obce; aleja lipowa; pomnikowe drzewa; krajobrazowy |    |
| 22. | Paleśnica                         | Zakliczyn         | 2,60  | Szk. P.      |    | +               |    | gat. rodzime i obce; pomnikowe drzewa; krajobrazowy               |    |
| 23. | Przyborów                         | Szczepanów        | 3,00  | PGRyb.       | KZ | z XIX           | zb | gat. rodzime i obce; drzewa pomnikowe; krajobrazowy               |    |
| 24. | Stróże                            | Zakliczyn         | 3,00  | PDSp.        |    | + XIX           |    | gat. rodzime; pomnikowe lipy, dęby; krajobrazowy                  |    |
| 25. | Strzelce Wielkie                  | Szczurowa         | 2,80  | PFZ          |    | +               | zb | gat. liściaste i iglaste; krajobrazowy                            |    |
| 26. | Szczurowa                         | Szczurowa         | 3,00  | Szk. Rol.    | KZ | z XIX           | zd | gat. rodzime; krajobrazowy  | P  |
| 27. | Tymowa                            | Czchów            | 1,30  | Lasy Państw. |    | +               |    | pomnikowe dęby  |    |

| 1   | 2                      | 3           | 4     | 5                       | 6     | 7       | 8  | 9   | 10   |
|-----|------------------------|-------------|-------|-------------------------|-------|---------|----|---|------|
| 28. | Wielka Wieś            | Wojnicz     | 1,20  | Przeds.                 |       | XVIII   |    | gat. rodzime  |      |
| 29. | Więckowice             | Wojnicz     | 2,50  | TRol.                   | KZ    | z XIX   | zd | gat. rodzime; pomnikowe topole i lipy; krajobrazowy |      |
| 30. | Wojnicz                | Wojnicz     | 1,00  | TRol.                   | KZ    | z XIX   |    | gat. rodzime; drzewa pomnikowe                      | P    |
|     | Pow. Chrzanów          |             |       |                         |       |         |    |   |      |
| 31. | Alwernia               | Alwernia    | 2,00  | Klaszt.                 |       | +       | zd |   |      |
| 32. | Bobrek                 | Chelmek     | 25,00 | WOś.                    | KZ    | z XIX   | zn | stare dęby  |      |
| 33. | Bolęcin                | Trzebinia   | 3,00  | PFZ                     |       | +       | zn | krajobrazowy  |      |
| 34. | Czerna                 | Krzyszowice | 4,50  | Klaszt.                 |       | z       | zd | leśny   | W, P |
| 35. | Kościelec              | Chrzanów    | 3,00  | PFZ                     | KZ    |         |    | głównie gat. liściaste; pomnikowy jesion            |      |
| 36. | Krzyszowice            |             | 12,00 | Urz. Miejs.             | KZ+KP | z XIX   | zd | gat. rodzime i obce                                 | M, P |
| 37. | Młoszowa               | Trzebinia   | 7,60  | CRZZ                    | KZ    | z XIX   |    | gat. rodzime i obce                                 | P    |
| 38. | Niegoszowice           | Rudawa      | 4,00  | „Veritas”               |       | z XIX   | zb | gat. rodzime i obce; pomnikowe drzewa; krajobrazowy | P    |
| 39. | Pisary                 | Rudawa      | 2,00  | POHZar.                 |       | z XVII  | zd | gat. rodzime; okazałe dęby                          | P    |
| 40. | Płaza                  | Chrzanów    | 2,00  | PDOp. Sp.               |       | + XVIII | zd |   | P    |
| 41. | Poręba-Żegoty          | Alwernia    | 3,70  | ZMięś.+<br>PFZ          | KZ+KP | z XVIII | zb | gat. rodzime i obce; stare drzewa                   | P    |
| 42. | Sanka                  | Tenczynek   | 4,00  | PFZ                     |       | +       |    | gat. rodzime; stare drzewa                          |      |
|     | Pow. Dąbrowa Tarnowska |             |       |                         |       |         |    |   |      |
| 43. | Bolesław               | Bolesław    | 4,50  | WZdr.                   |       | +       |    | krajobrazowy  |      |
| 44. | Borusowa               | Gręboszów   | 0,50  | IUNG                    |       |         | zb |   |      |
| 45. | Breń                   | Olesno      | 11,0  | TRol.                   | KZ    | z XIX   |    | krajobrazowy  | W, P |
| 46. | Bukowiec               | Szczucin    | 3,60  | Fabr.                   |       |         |    |   |      |
| 47. | Dąbrowa Tarnowska      |             | 5,00  | Urz. Miejs.<br>+ paraf. |       |         | zb |   | M, P |

| 1   | 2                    | 3                        | 4    | 5             | 6  | 7       | 8  | 9   | 10 |
|-----|----------------------|--------------------------|------|---------------|----|---------|----|---|----|
| 48. | Delastowice          | Szczucin                 | 2,00 | RSP           |    |         | zn |   |    |
| 49. | Diament              | Otfinów                  | 4,00 | RSP           |    |         |    | krajobrazowy  |    |
| 50. | Lubasz               | Szczucin                 | 1,00 | POM           |    |         | zn |   |    |
| 51. | Niwka                | Olesno                   | 2,50 | POM           |    |         |    |   |    |
| 52. | Olesno               | Olesno                   | 1,00 | St. Ocen. Od. |    |         | zd | krajobrazowy  |    |
| 53. | Słupiec I            | Szczucin                 | 0,50 | Lasy Państ.   |    |         |    | leśny   |    |
| 54. | Słupiec II           | Szczucin                 | 3,50 | Sp. Zdr.      |    |         |    |   |    |
| 55. | Szczucin             | Szczucin                 | 9,00 | Urz. Gm.      |    |         | zd | gat. rodzime  |    |
|     | Pow. Kraków          |                          |      |               |    |         |    |   |    |
| 56. | Aleksandrowice       | Zabierzów                | 1,00 | IZootech.     |    | +       | zb | pomnikowe lipy i dęby   | P  |
| 57. | Balice               | Zabierzów                | 4,50 | IZootech.     |    | + XIX   | db | gat. rodzime i obce; kraj-<br>obrazowy                          | P  |
| 58. | Biskupice            | Biskupice                | 1,50 | Szk. P.       |    | +       | zb | pomnikowy dąb; krajobra-<br>zowy                                |    |
| 59. | Bolechowice          | Zabierzów                | 2,50 | PFZ           | KZ | z XVIII |    | gat. rodzime i egzoty; pom-<br>nikowe drzewa; krajobra-<br>zowy |    |
| 60. | Borek Szlachecki     | Skawina                  | 1,00 | PFZ+RSP       |    | +       |    | gat. liściaste; pomnikowe<br>dęby                               |    |
| 61. | Brzezcie Szlacheckie | Zabierzów                | 1,70 | SHR           |    | +       |    | gat. liściaste; pomnikowe<br>lipy, modrzewie; kraj-<br>obrazowy |    |
| 62. | Chorowice            | Mogilany                 | 1,50 | SRP           |    | +       | zb | krajobrazowy  |    |
| 63. | Czajowice            | Wielka Wieś              | 1,00 | PFZ+Szk.P.    |    | +       |    | gat. rodzime liściaste  |    |
| 64. | Czernichów           | Czernichów               | 3,00 | TRol          |    | +       | zd | gat. rodzime i obce   |    |
| 65. | Czulice              | Kocmyrzów-Lu-<br>borzyca | 2,00 | SHR           |    | +       | zd | pomnikowe drzewa; kraj-<br>obrazowy                             |    |
| 66. | Facimiech            | Skawina                  | 3,00 | RSP           |    | +       |    | pomnikowe drzewa; kraj-<br>obrazowy                             |    |

| 1   | 2                | 3                        | 4    | 5                   | 6  | 7               | 8  | 9  | 10 |
|-----|------------------|--------------------------|------|---------------------|----|-----------------|----|--|----|
| 67. | Garlica Murowana | Zielonki                 | 1,00 | AR                  |    | + XVIII         | zb | krajobrazowy   |    |
| 68. | Giebułtów        | Wielka Wieś              | 0,60 | Szk. Rol.           |    | +               | zb |  |    |
| 69. | Głęboka          | Kocmyrzów-Lu-<br>borzyca | 2,50 | PFZ                 |    | +               | zb | krajobrazowy   |    |
| 70. | Goszcza          | Kocmyrzów-Lu-<br>borzyca | 0,50 |                     |    | + XIX           |    | krajobrazowy   |    |
| 71. | Grajów           | Wieliczka                | 0,50 | pryw.               |    | +               |    | gat. liściaste i iglaste                               |    |
| 72. | Jankówka         | Koźmice Wielkie          | 1,00 | pryw.               |    | +               | zb | gat. liściaste i iglaste                               |    |
| 73. | Jawczyce         | Biskupice                | 1,20 | pryw.               |    | +               | zd | gat. liściaste   |    |
| 74. | Jurczyce         | Skawina                  | 0,50 | UJ                  |    | +XVII/<br>XVIII |    | gat. rodzime i obce; aleje; krajobrazowy               | P  |
| 75. | Karniowice       | Zabierzów                | 1,50 | ZDoś.+<br>Urz. Woj. | KZ | z XVIII         | zb | krajobrazowy   |    |
| 76. | Kobylany         | Zabierzów                | 1,60 | ZDoś.               |    | + XIX           |    | okazałe lipy; krajobrazowy                             |    |
| 77. | Kochanów         | Zabierzów                | 1,80 | ZUrz. Pow.          |    | +               | db | gat. liściaste   |    |
| 78. | Konary           | Mogilany                 | 4,00 | RSP                 |    | +               | zb | gat. rodzime i obce; aleja lipowa; krajobrazowy        |    |
| 79. | Korabniki        | Skawina                  | 3,00 | pryw.               | KP | +XVII/<br>XVIII |    | gat. liściaste i szpilkowe, aleja lipowa; stare drzewa |    |
| 80. | Kryspinów        | Liszki                   | 1,50 | POM                 | KZ | z XIX           | zn | gat. liściaste i szpilkowe                             |    |
| 81. | Krzyszkwowice    | Wieliczka                | 1,00 | ZMięs.              |    | +               |    | pomnikowe lipy, dęby                                   |    |
| 82. | Korzkiew         | Zielonki                 | 1,50 | PTTK                |    | z XVI           |    | pomnikowe drzewa; krajobrazowy                         |    |
| 83. | Krzysztoforzyce  | Kocmyrzów-Lu-<br>borzyca | 3,00 | PFZ                 |    | z XVIII         | zn | drzewa pomnikowe                                       |    |
| 84. | Książniczki      | Michałowice              | 2,50 | PFZ                 |    | +               | zb | krajobrazowy   |    |
| 85. | Luborzyca        | Kocmyrzów-Lu-<br>borzyca | 1,50 | PFZ                 |    | +               |    | gat. liściaste; zabytkowy dąb; krajobrazowy            |    |
| 86. | Łazany           | Biskupice                | 2,50 | POHZar.             |    | +XIX            | zd | gat. liściaste; krajobrazowy                           |    |
| 87. | Łuczyce          | Kocmyrzów-Lu-            | 3,50 | PFZ                 |    | +XVIII/         |    | gat. liściaste i szpilkowe;                            |    |



| 1    | 2             | 3                        | 4    | 5       | 6 | 7                      | 8  | 9  | 10   |
|------|---------------|--------------------------|------|---------|---|------------------------|----|--|------|
|      |               | borzyca                  |      |         |   | XIX                    |    | aleje dębowo-lipowe; kraj-<br>obrazowy                             |      |
| 88.  | Masłomiąca    | Michałowice              | 1,50 | RSP     |   | +XIX                   | zb | gat. liściaste; okazałe to-<br>pole; krajobrazowy                  |      |
| 89.  | Michałowice   | Michałowice              | 4,00 | PFZ     |   | +                      | zb | aleje grabowe; krajobrazowy  |      |
| 90.  | Młodziejowice | Michałowice              | 3,00 | PFZ     |   | + XVI                  | zb | gat. liściaste; krajobrazowy                                       |      |
| 91.  | Modlnica      | Wielka Wieś              | 4,60 | UJ      |   | KZ<br>z XVIII/<br>XIX  | db | wiekowe drzewa; krajobra-<br>zowy                                  |      |
| 92.  | Mogilany      | Mogilany                 | 6,00 | PAN     |   | KZ<br>z XIX            | db | wiekowe drzewa; aleje gra-<br>bowe                                 | W, P |
| 93.  | Ochodza       | Skawina                  | 1,60 | RSP     |   | + XIX                  | zb | gat. liściaste; krajobrazowy                                       | P    |
| 94.  | Owczary       | Zielonki                 | 3 00 | PDSp.   |   | +                      | zd | gat. rodzime; pomnikowe<br>lipy i dęby; krajobrazowy               |      |
| 95.  | Pawlikowice   | Wieliczka                | 1,50 | PDOD    |   | +                      | zd | stare dęby   | P    |
| 96.  | Piekary       | Liszki                   | 5,00 | Szp.    |   | +                      | zd | gat. rodzime i obce; kraj-<br>obrazowy                             |      |
| 97.  | Polanka       | Skawina                  | 3,00 | ZDoś.   |   | KZ+KP<br>z XIX         | zb | gat. rodzime i obce; stare<br>drzewa; krajobrazowy                 |      |
| 98.  | Prusy         | Kocmyrzów-Lu-<br>borzyca | 1,50 | AR      |   | +                      | zd | gat. rodzime, liściaste  |      |
| 99.  | Raciborsko    | Wieliczka                | 4,60 | PFZ     |   | KZ<br>z XIX            | zb | krajobrazowy   |      |
| 100. | Radziszów     | Skawina                  | 6,00 |         |   | + XIX                  |    |  | P    |
| 101. | Rybna         | Czernichów               | 6,70 | pryw.   |   | KP<br>+ XVII/<br>XVIII | zb | pomnikowe drzewa; kraj-<br>obrazowy                                |      |
| 102. | Rząska        | Zabierzów                | 4,00 | Klaszt. |   | +                      | db | gat. rodzime i obce; kraj-<br>obrazowy                             |      |
| 103. | Sieborowice   | Michałowice              | 1,50 | PDDz.   |   | +                      |    | krajobrazowy   |      |
| 104. | Siercza       | Wieliczka                | 2,00 | Klaszt. |   | +                      | db | gat. rodzime i obce; wiele<br>pomnikowych drzew; kraj-<br>obrazowy | P    |
| 105. | Sygneczów     | Wieliczka                | 2,00 | RSP     |   | +                      | zb | gat. rodzime i obce; kraj-<br>obrazowy                             |      |

| 1    | 2                  | 3                | 4    | 5            | 6     | 7               | 8  | 9  | 10 |
|------|--------------------|------------------|------|--------------|-------|-----------------|----|--|----|
| 106. | Staniątki          | Podłęże          | 1,00 | Klaszt.      |       | +               |    | gat. liściaste i iglaste   |    |
| 107. | Śledziejowice      | Wieliczka        | 4,00 | Sp.Ogr.      | KZ+KP | z XIX           | zb | gat. rodzime i obce; wiek-<br>kowe dęby; krajobrazowy                                  | P  |
| 108. | Ściejowice         | Liszki           | 1,50 | PFZ+KRol.    |       | + XIX           | zb | gat. rodzime i obce; kraj-<br>obrazowy   | P  |
| 109. | Tomaszkowice       | Biskupice        | 2,00 | PFZ          |       | +               | zb | gat. liściaste i iglaste   |    |
| 110. | Tomaszowice        | Wielka Wieś      | 2,00 | ZMięś.       |       | + XIX           |    | pomnikowe drzewa; kraj-<br>obrazowy  | P  |
| 111. | Ujazd              | Zabierzów        | 2,50 | KRol.+PFZ    |       |                 | zn | gat. liściaste i iglaste   |    |
| 112. | Wielkie Drogi      | Skawina          | 3,00 | Z.Wych.      | KZ+KP |                 | zb | okazale dęby, lipy, sosny,<br>tulipanowce; aleja dę-<br>bowo-lipowa; krajobra-<br>zowy | P  |
| 113. | Więckowice         | Zabierzów        | 1,60 | PDOD         |       | + XIX           | zd | pomnikowe lipy, dęby, klo-<br>ny; krajobrazowy   |    |
| 114. | Wrząsowice         | Świątyniki Górne | 2,00 | pryw.        |       | + XIX           | zb | gat. rodzime i egzoty; drze-<br>wa pomnikowe   |    |
| 115. | Zagórzyce Dworskie | Michałowice      | 1,40 | Szk. P.      |       |                 | zb | gat. rodzime i obce; kraj-<br>obrazowy   |    |
|      | Pow. Limanowa      |                  |      |              |       |                 |    |  |    |
| 116. | Dobra              | Dobra            | 2,00 | Urz. Gm.     |       |                 | zd | gat. liściaste i iglaste; leśny  |    |
| 117. | Janowice           | Jodłownik        | 0,50 | POHZar.      |       |                 | zn | gat. liściaste i iglaste   |    |
| 118. | Janowice           | Jodłownik        | 0,70 | POHZar.      |       |                 | zn | gat. liściaste; pomnikowe<br>dęby  |    |
| 119. | Jodłownik          | Jodłownik        | 3,50 | POHZar.      |       | +               | zn | gat. rodzime i obce; drzewa<br>pomnikowe; krajobrazowy                                 |    |
| 120. | Kamienica          | Kamienica        | 1,16 | Ndl.         | KP    | z XVIII/<br>XIX | zd | gat. rodzime i obce; stare<br>drzewa; krajobrazowy                                     | P  |
| 121. | Laskowa            | Laskowa          | 1,00 | MTSM+<br>PFZ | KZ    | z XVII          |    | gat. liściaste; aleja lipowa;<br>pomnikowe dęby, lipy;<br>krajobrazowy                 |    |

| 1    | 2              | 3              | 4    | 5                       | 6            | 7                         | 8  | 9   | 10          |
|------|----------------|----------------|------|-------------------------|--------------|---------------------------|----|---|-------------|
| 122. | Limanowa       | Limanowa       | 4,00 | Urz. Miejs.             |              |                           | zb |   | <i>M</i>    |
| 123. | Łososina Górna | Łososina Górna | 0,50 | Szk. P.                 | <i>KZ</i>    | z XIX                     | db | gat. rodzime i obce; kraj-<br>obrazowy              |             |
| 124. | Łukowica       | Łukowica       | 3,00 | PFZ                     | <i>KZ</i>    |                           |    | gat. rodzime i obce; kraj-<br>obrazowy              |             |
| 125. | Mordarka       | Limanowa       | 1,50 | pryw.                   |              |                           | zn |   | <i>P</i>    |
| 126. | Mszana Dolna   |                | 4,80 | Urz. Miejs.<br>+ ZWych. |              | +                         | zd | gat. rodzime; pomnikowa<br>lipa                     | <i>M, P</i> |
| 127. | Poręba Wielka  | Niedźwiedz     | 4,00 |                         | <i>KZ+KP</i> | +                         |    | gat. rodzime; sędziwe drze-<br>wa; zabytkowy brzost | <i>P</i>    |
| 128. | Przyszowa      | Łukowica       |      | Urz. Gm.                | <i>KZ</i>    | z                         |    | stare dęby; krajobrazowy                            |             |
| 129. | Raba Niżna     | Mszana Dln.    | 1,00 | Huta                    | <i>KZ</i>    | z XIX                     | zn | gat. rodzime i obce; kraj-<br>obrazowy              | <i>P</i>    |
| 130. | Skrzydlna      | Dobra          | 2,50 | pryw.                   | <i>KZ</i>    | + XVI/<br>XVII            | zb | gat. rodzime i obce                                 |             |
| 131. | Słopnice Król. | Tymbark        | 4,50 | pryw.                   | <i>KZ</i>    | + XIX                     | zd |   |             |
| 132. | Słupia         | Jodłownik      | 3,00 | Zas. Szk. Rol.          |              | +                         |    | gat. rodzime i obce                                 |             |
| 133. | Stara Wieś     | Limanowa       | 3,00 | Urz. Miejs.             |              | +                         | zb | krajobrazowy  |             |
| 134. | Szyk           | Jodłownik      | 3,00 | Ndl.                    |              |                           |    | leśny   |             |
| 135. | Szczyrzyc      | Jodłownik      | 2,50 | Klaszt.                 | <i>KZ</i>    | + z<br>XIII/XIV<br>- XVII | db | gat. rodzime i obce; alpi-<br>narium; okazałe dęby  |             |
| 136. | Świdnik        | Łukowica       | 1,80 | Lic. Szt. Pl.           | <i>KZ</i>    | z XVII                    | zb |   |             |
| 137. | Tymbark        | Tymbark        | 1,70 | TSpoż.                  |              |                           | zd | gat. liściaste i iglaste; pom-<br>nikowe dęby       |             |
|      | Pow. Miechów   |                |      |                         |              |                           |    |   |             |
| 138. | Czaple Małe    | Gołcza         | 8,00 | PFZ                     |              | +                         | zb | krajobrazowy  |             |
| 139. | Czaple Wielkie | Gołcza         | 2,20 | PFZ                     |              | +                         | zb | krajobrazowy  |             |
| 140. | Czechy         | Słomniki       | 5,40 | RSP                     |              | + XVIII/<br>XIX           | zn | krajobrazowy  |             |

| 1    | 2                          | 3            | 4    | 5                  | 6     | 7       | 8  | 9   | 10 |
|------|----------------------------|--------------|------|--------------------|-------|---------|----|---|----|
| 141. | Dziemierzyce               | Raławice     | 1,00 | Szk. P.            |       |         | zd | krajobrazowy  |    |
| 142. | Gołcza                     | Gołcza       | 2,00 |                    |       |         |    | gat. liściaste i iglaste; pomnikowy wiąz; krajobrazowy  |    |
| 143. | Janowiczki                 | Raławice     | 4,20 | Ośr. Zdr.          |       | +       | db | pomnikowe drzewa; krajobrazowy                          |    |
| 144. | Jazdowice                  | Słaboszów    | 1,00 | PFZ                |       |         | zn | krajobrazowy  |    |
| 145. | Kalina Wielka              | Słaboszów    | 0,60 | Szk. P.            |       |         | db |   |    |
| 146. | Kępie                      | Kozłów       | 1,50 | PGR                |       |         | zb |   |    |
| 147. | Książ Wielki               | Książ Wielki | 5,00 | WOŚ. +<br>Lic. Og. | KZ    | + XVI   | zb | krajobrazowy  |    |
| 148. | Marchocice                 | Raławice     | 4,70 | Szk. P.            |       | + XIX   | zn | krajobrazowy  |    |
| 149. | Mianocice                  | Książ Wielki | 5,50 | PDOD               | KZ+KP | + XIX   | zd | pomnikowe drzewa; krajobrazowy                          |    |
| 150. | Miłocice                   | Słomniki     | 1,00 |                    |       |         |    | krajobrazowy  |    |
| 151. | Niedźwiedz                 | Słomniki     |      | SOR                | KZ    | + XIX   | zn | wiele gat. drzew i krzewów; pomnikowe drzewa            |    |
| 152. | Opaty Kościejowskie        | Raławice     | 0,50 |                    |       |         | zn |   |    |
| 153. | Ratajów                    | Słomniki     | 2,30 | Szk. P.            |       | +       | zb | krajobrazowy  |    |
| 154. | Sieciechowice              | Iwanowice    | 2,80 | KRol.              |       | + XVIII | zb | krajobrazowy  |    |
| 155. | Święcice                   | Słaboszów    | 3,00 | Szk. P.            |       | +       | db | krajobrazowy  |    |
| 156. | Wysocice                   | Gołcza       | 1,00 |                    |       |         |    |   |    |
| 157. | Zarogów                    | Miechów      | 3,50 |                    | KZ    | +       | zn |   |    |
| 158. | Zaryszyn                   | Książ Wielki | 6,50 | Szk. P.            |       | + XIX   | zd | krajobrazowy  |    |
| 159. | Pow. Myślenice<br>Bilczyce | Gdów         | 1,00 | PGR                | KZ    | z XIX   |    | gat. rodzime i obce; pomnikowe dęby, lipy; krajobrazowy |    |
| 160. | Brzączowice                | Gdów         | 2,00 | POM                | KP    | +       | zd | krajobrazowy  |    |
| 161. | Brzezowa                   | Dobczyce     | 1,50 | UJ                 | KP    | +       |    | gat. rodzime i egzoty; za-<br>bytkowe drzewa            |    |

| 1    | 2                          | 3            | 4    | 5                 | 6         | 7       | 8         | 9  | 10       |
|------|----------------------------|--------------|------|-------------------|-----------|---------|-----------|--|----------|
| 162. | Czasław                    | Raciechowice | 0,50 | Fabr.             |           | +       | <i>db</i> | gat. rodzime   |          |
| 163. | Dobczyce                   |              | 2,00 | Urz. Miejs.       |           | + XIV   | <i>zn</i> |  | <i>M</i> |
| 164. | Droginia                   | Myślenice    | 3,00 |                   |           | z XVIII |           | pomnikowe drzewa; kraj-<br>obrazowy                                | <i>P</i> |
| 165. | Fałkowice                  | Gdów         | 2,00 | pryw.             | <i>KZ</i> | z XIX   |           | gat. liściaste i iglaste;<br>krajobrazowy                          | <i>P</i> |
| 166. | Krzyszkwice                | Myślenice    | 2,80 | PFZ               |           | + XIX   | <i>zb</i> | gat. rodzime; krajobrazowy   | <i>P</i> |
| 167. | Krzywaczka                 | Suńkowice    | 2,00 | Szk. P.           | <i>KZ</i> | z       | <i>zb</i> | krajobrazowy   | <i>P</i> |
| 168. | Liplas                     | Gdów         | 1,00 | POHZar.           |           | + XIX   | <i>zd</i> | gat. rodzime; krajobrazowy   | <i>P</i> |
| 169. | Osieczany                  | Myślenice    | 2,30 | MPK               | <i>KP</i> | +       |           | wiekowe drzewa; krajobra-<br>zowy                                  | <i>P</i> |
| 170. | Pcim                       | Pcim         | 3,00 | PFZ +<br>Urz. Gm. |           |         | <i>zd</i> |  |          |
| 171. | Raciechowice               | Raciechowice | 0,80 | RSP               |           | + XVIII |           | gat. rodzime drzew i krze-<br>wów                                  |          |
| 172. | Stojowice                  | Dobczyce     | 0,50 | pryw.             |           | +       |           | pomnikowe lipy   |          |
| 173. | Sieraków                   | Dobczyce     | 3,50 | Sp. Pr.           |           | + XIX   | <i>zb</i> | gat. rodzime i obce; kraj-<br>obrazowy                             | <i>P</i> |
| 174. | Tokarnia                   | Tokarnia     | 2,00 | Szk. P.           | <i>KZ</i> | z XIX   | <i>zn</i> |  |          |
| 175. | Winiary                    | Gdów         | 2,00 | RSW               |           |         | <i>db</i> |  |          |
| 176. | Zagórzany                  | Gdów         | 1,00 | pryw.             |           | +       |           | gat. rodzime i obce; pom-<br>nikowe drzewa                         |          |
| 177. | Zakliczyn                  | Siepraw      | 2,00 | pryw.             |           | +       | <i>zb</i> | gat. rodzime i obce; pom-<br>nikowe dęby, sosny; kraj-<br>obrazowy |          |
| 178. | Zręczyce                   | Gdów         | 1,00 | Szk. P.           |           | +       | <i>zn</i> | gat. rodzime i obce  |          |
| 179. | Pow. Nowy Sącz<br>Chelmiec | Chelmiec     | 0,75 | GS                |           | + XIX   |           | krajobrazowy   |          |
| 180. | Korzenna                   | Korzenna     | 1,50 | GS                |           | +       |           | gat. rodzime; przewaga wią-<br>zów i lip; krajobrazowy             |          |
| 181. | Krasne Potockie            | Chelmiec     | 0,70 | PFZ               |           |         |           | gat. rodzime; krajobrazowy   |          |

| 1    | 2              | 3                       | 4     | 5                 | 6            | 7             | 8          | 9   | 10       |
|------|----------------|-------------------------|-------|-------------------|--------------|---------------|------------|---|----------|
| 182. | Krynica        | Uzdrowisko Kry-<br>nica |       | PPUz.             |              |               |            | leśny   | <i>P</i> |
| 183. | Lipnica Wielka | Korzenna                | 1,50  | PFZ               |              | +             | <i>zd</i>  | krajobrazowy  |          |
| 184. | Łososina Dolna | Łososina Dolna          | 2,00  | POHZar.           |              | +             |            | gat. liściaste, głównie klony;<br>krajobrazowy                |          |
| 185. | Łyczana        | Korzenna                | 2,50  | SHR               |              | +             | <i>zb</i>  | gat. liściaste; krajobrazowy                                  |          |
| 186. | Marcinkowice   | Chełmiec                | 4,15  | TRol.             |              | +             |            | gat. rodzime i obce; pomni-<br>kowe drzewa; krajobra-<br>zowy |          |
| 187. | Nawojowa       | Nawojowa                | 14,00 | THod.             | <i>KZ+KP</i> | <i>z XVII</i> | <i>zb</i>  | gat. głównie liściaste  |          |
| 188. | Rogi           | Podegrodzie             | 1,00  | PFZ               |              | +             |            | gat. liściaste; pomnikowe<br>drzewa; krajobrazowy             |          |
| 189. | Rożnów         | Gródek n. Dunaj-<br>cem | 2,00  | PFZ               | <i>KZ</i>    | <i>z XVI</i>  |            | wiekowe dęby i lipy; kraj-<br>obrazowy                        | <i>P</i> |
| 190. | Witowice Dolne | Łososina Dolna          | 1,50  | PFZ               |              | +             | <i>zb</i>  | krajobrazowy  |          |
| 191. | Zabelcze       | Nowy Sącz               | 2,50  | SHR               |              | +             | <i>zd</i>  | gat. rodzime; dęby zabyt-<br>kowe; krajobrazowy               |          |
| 192. | Zbyszyce       | Gródek n. Dunaj-<br>cem | 1,00  | LOK               |              | +             | <i>db</i>  |   | <i>P</i> |
|      | Pow. Nowy Targ |                         |       |                   |              |               |            |   |          |
| 193. | Czorsztyn      | Czorsztyn               | 0,30  | DWczas.           |              | +             | <i>XIX</i> |   |          |
| 194. | Łopuszna       | Łopuszna                | 0,70  | SHR               |              |               |            |   |          |
| 195. | Raba Wyżna     | Raba Wyżna              | 2,70  | IZootech.         |              | +             |            | gat. rodzime i obce; szpaler<br>lipowy; krajobrazowy          |          |
| 196. | Rabka          |                         | 0,50  | Urz. Miejs.       |              |               |            | wiele wiekowych drzew   | <i>M</i> |
| 197. | Szaflary       | Szaflary                |       | WZDP              | <i>KP</i>    |               |            | aleja różnogatunkowa  |          |
| 198. | Zubrzyca       | Jabłonka                | 7,00  | Urz. Woj.         | <i>KZ</i>    | <i>z</i>      |            | wiele pomnikowych drzew                                       |          |
|      | Pow. Olkusz    |                         |       |                   |              |               |            |   |          |
| 199. | Cianowice      | Skała                   | 2,00  | Zas. Szk.<br>Rol. |              | +             | <i>zd</i>  | gat. liściaste i iglaste; kraj-<br>obrazowy                   |          |

| 1    | 2               | 3            | 4     | 5                 | 6  | 7               | 8  | 9   | 10 |
|------|-----------------|--------------|-------|-------------------|----|-----------------|----|---|----|
| 200. | Domaniowice     | Wolbrom      | 1,50  | Szk. P.           | KZ | + XIX           | zb | gat. rodzime  |    |
| 201. | Glanów          | Trzyciąż     | 1,40  | pryw.             |    | + XVIII         |    | gat. liściaste i iglaste; kraj-<br>obrazowy                   |    |
| 202. | Gołyszyn        | Skała        | 2,50  | PFZ               |    |                 | zb | gat. rodzime; krajobrazowy                                    |    |
| 203. | Krzykawka       | Bolesław     | 2,50  | Z. Ziel. +<br>PFZ |    | + XVIII/<br>XIX | zd | gat. rodzime; krajobrazowy                                    |    |
| 204. | Łazy            | Jerzmanowice | 1,80  | Szk. P. +<br>PFZ  |    | +               | zb | gat. rodzime; krajobrazowy                                    |    |
| 205. | Minoga          | Skała        | 3,00  | PFZ               | KZ | XIX             | zn | gat. rodzime; krajobrazowy                                    |    |
| 206. | Pieskowa Skała  | Skała        | 3,30  | Urz. Woj.         | KZ | z XIV           |    | pomnikowe buki; krajobra-<br>zowy                             |    |
| 207. | Pilica          | Pilica       | 8,40  | ZWych.            | KZ | z XVII          |    | gat. rodzime; krajobrazowy                                    |    |
| 208. | Poręba Dzierżna | Wolbrom      | 4,00  | Ndl.              |    | z XVIII/<br>XIX |    | gat. rodzime; krajobrazowy                                    |    |
| 209. | Rzeplin         | Skała        | 2,50  | Szk. P.           |    | + XIX           | zd | gat. rodzime; krajobrazowy                                    |    |
| 210. | Szczodrkowice   | Skała        | 1,00  | Szk. P.           |    | +               | zb | gat. rodzime; pomnikowe<br>drzewa                             |    |
| 211. | Tarnawa         | Trzyciąż     | 1,20  | pryw.             |    | z XVIII         | zd | gat. rodzime drzew i krze-<br>wów                             |    |
| 212. | Trzyciąż        | Trzyciąż     | 2,00  | POM               |    | +               | db | gat. rodzime; wiekowe lipy;<br>krajobrazowy                   |    |
| 213. | Udórz           | Żarnowiec    | 3,00  | PGR               |    | + XVI           |    | gat. rodzime; krajobrazowy                                    |    |
| 214. | Wierbka         | Pilica       | 4,00  | pryw.             | KP |                 |    | gat. rodzime; liczne pom-<br>nikowe drzewa; krajobra-<br>zowy |    |
|      | Pow. Oświęcim   |              |       |                   |    |                 |    |   |    |
| 215. | Bulowice        | Kęty         | 10,00 | Sanat.            | KZ | z XIX           | zd | gat. rodzime  |    |
| 216. | Dankowice       | Wilamowice   | 2,00  | RSP               |    |                 | zb | dęby, sosny, świerki; aleja<br>lipowa; krajobrazowy           |    |
| 217. | Dwory           | Oświęcim     | 2,00  | Przedszk.         |    |                 | db |   |    |

| 1    | 2                                 | 3                            | 4    | 5              | 6  | 7               | 8  | 9  | 10   |
|------|-----------------------------------|------------------------------|------|----------------|----|-----------------|----|--|------|
| 218. | Graboszyce                        | Zator                        | 1,50 | KRol.          |    | z XVI/<br>XVIII |    | zabytkowe dęby, modrzewie,<br>topole; krajobrazowy   |      |
| 219. | Grójec                            | Oświęcim                     | 4,00 | PZSpec.        |    | + XIX           | zd | zabytkowe dęby, jesiony;<br>krajobrazowy             |      |
| 220. | Kańczuga                          | Kęty                         | 2,00 | KRol. +<br>PFZ |    | + XIX           | zb |  |      |
| 221. | Malec                             | Kęty                         | 2,00 | RSP            | KP |                 | zb | pomnikowe dęby, buki                                 |      |
| 222. | Nowa Wieś                         | Kęty                         | 3,00 | Przedszk.      |    |                 | zb |  |      |
| 223. | Osiek                             | Osiek                        | 5,00 | PZHZar.        | KP | z XIX           | zb | gat. rodzime; krajobrazowy                           | P    |
| 224. | Palczowice                        | Zator                        | 3,00 |                |    |                 | db |  |      |
| 225. | Pisarzowice                       | Wilamowice                   | 6,00 | RSP            |    | z XVIII         | db |  |      |
| 226. | Polanka Wielka                    | Osiek                        | 2,00 | RSP            | KP | z XVIII         | db | krajobrazowy   | P    |
| 227. | Poręba Wielka                     | Oświęcim                     | 5,00 | Szk. P.        | KZ | z XIX           | zd | krajobrazowy   |      |
| 228. | Rajsko                            | Oświęcim                     | 2,00 | Szp.           |    | + XVIII         | db |  | P    |
| 229. | Stara Wieś                        | Wilamowice                   | 2,00 | RSP            |    | + XVIII         | zb | pomnikowy dąb  |      |
| 230. | Witkowice                         | Kęty                         | 3,00 | KRol.          |    |                 | db | pomnikowy dąb  |      |
| 231. | Zaborze                           | Oświęcim                     | 2,00 | Przedszk.      |    |                 | db |  |      |
| 232. | Zator                             |                              | 4,50 | ZDoś.          | KZ | z XVI/<br>XIX   | zd |  | M, P |
| 233. | Pow. Proszowice<br>Biurków Wielki | Wierzbno                     | 4,00 | PFZ            |    | +               | zb | aleje – lipowa, kasztanowa,<br>grabowe; krajobrazowy |      |
| 234. | Bobin                             | Kościelec                    | 1,50 | PFZ            |    |                 | zn | gat. rodzime, głównie liś-<br>ciaste; krajobrazowy   |      |
| 235. | Dalewice                          | Niegardów                    | 3,00 | PFZ            |    | z XVIII         |    | gat. rodzime; aleja topolo-<br>wa; krajobrazowy      |      |
| 236. | Gniazdowice                       | Proszowice                   | 1,50 | Szk. P.        |    | +               | zn | gat. liściaste                                       |      |
| 237. | Goszyce                           | Wierzbno                     | 3,00 | PFZ            | KZ | +XVII/<br>XVIII |    | krajobrazowy   |      |
| 238. | Igołomia                          | Igołomia – Waw-<br>rzeńczyce | 7,00 | PAN            | KZ | z XVIII/<br>XIX | zd | gat. rodzime i obce; stare<br>drzewa; krajobrazowy   | P    |



| 1    | 2                | 3                       | 4    | 5           | 6  | 7     | 8  | 9  | 10 |
|------|------------------|-------------------------|------|-------------|----|-------|----|--|----|
| 239. | Jakubowice       | Proszowice              | 1,50 | SHR         | KZ | z XVI | zb | gat. rodzime; krajobrazowy                                     |    |
| 240. | Klimontów        | Proszowice              | 2,00 | Szk. P.     |    |       | zd | gat. rodzime; krajobrazowy                                     |    |
| 241. | Kościelec        | Kościelec               | 3,00 | PFZ         |    | + XIX | zn | gat. rodzime; krajobrazowy                                     |    |
| 242. | Kowala           | Proszowice              | 0,60 | Szk. P.     |    | +     | zn | gat. liściaste i iglaste                                       |    |
| 243. | Kowary           | Radziemice              | 1,20 | Szk. P.     |    |       | zb | gat. rodzime i aleje — lipowa, klonowa, jaworowa; krajobrazowy |    |
| 244. | Majkowice        | Nowe Brzesko            | 4,00 | RSP         |    | +     | zb | gat. rodzime; krajobrazowy                                     |    |
| 245. | Makocice         | Proszowice              | 1,30 | PFZ         |    | +     | zn | gat. rodzime   |    |
| 246. | Nadzów           | Palecznica              | 1,20 | Szk. P.     |    | + XIX | zn | gat. rodzime   |    |
| 247. | Opatkowice       | Proszowice              | 2,00 | POM         |    |       | zd | gat. rodzime; krajobrazowy                                     |    |
| 248. | Ostrów           | Kościelec               | 1,00 | PFZ         |    | + XIX | zn | gat. liściaste   |    |
| 249. | Piotrkowice Małe | Niegardów               | 4,50 | TRol.       |    | +     | zd | gat. rodzime i obce; krajobrazowy                              |    |
| 250. | Pieczonogi       | Palecznica              | 1,00 | PFZ         |    |       | zb | gat. rodzime i obce; krajobrazowy                              |    |
| 251. | Pawłowice        | Kościelec               | 3,20 | PFZ         | KZ | z XIX | zn | gat. rodzime i obce; pomnikowe drzewa; krajobrazowy            |    |
| 252. | Pobiednik Mały   | Igołomia — Wawrzeńczyce | 2,50 | SHR         |    |       | zb | gat. rodzime   |    |
| 253. | Pobiednik Wielki | Igołomia — Wawrzeńczyce | 1,50 | SHR         |    |       | zb | gat. rodzime i obce  |    |
| 254. | Skrzeszowice     | Niegardów               | 3,00 |             |    |       | zd |  |    |
| 255. | Stogniewice      | Proszowice              | 0,50 | PFZ + SHR   |    | +     | zb | stare wiązy  |    |
| 256. | Stręgorzycze     | Igołomia — Wawrzeńczyce | 3,70 | SHR<br>Ndl. |    | +     |    | gat. liściaste; liczne krzewy; krajobrazowy                    |    |
| 257. | Śmiłowice        | Nowe Brzesko            | 1,00 |             | KZ | + XIX | zd | krajobrazowy   |    |
| 258. | Tropiszów        | Igołomia — Wawrzeńczyce | 1,00 | PFZ<br>PFZ  |    | +     | zn | gat. liściaste i iglaste                                       |    |

| 1    | 2                    | 3                       | 4    | 5         | 6         | 7       | 8         | 9  | 10       |
|------|----------------------|-------------------------|------|-----------|-----------|---------|-----------|--|----------|
| 259. | Wierzbica            | Radziemice              | 1,20 | PFZ       |           |         | <i>zd</i> | gat. rodzime   |          |
| 260. | Wierzbno             | Wierzbno                | 2,20 | SHR       |           |         | <i>db</i> | gat. rodzime   |          |
| 261. | Żydów                | Igołomia – Wawrzeńczyce | 1,00 | PFZ       |           |         | <i>zn</i> | gat. liściaste i iglaste   |          |
|      | Pow. Sucha Beskidzka |                         |      |           |           |         |           |  |          |
| 262. | Chrobacze            | Jordanów                | 0,50 | TRol.     | <i>KZ</i> | z XVIII |           |  |          |
| 263. | Juszczyn             | Maków Podhalański       | 1,00 | Szk. P.   |           | +       |           | stare jesiony  |          |
| 264. | Sucha Beskidzka      |                         | 6,80 | Lic. Og.  | <i>KZ</i> | z XVI   | <i>zd</i> | pomnikowe drzewa; krajobrazowy                                   | <i>M</i> |
| 265. | Śleszowice           | Zembrzyce               | 1,00 | Urz. Gm.  |           | +       | <i>zb</i> | gat. rodzime   |          |
| 266. | Toporzysko           | Bystra                  | 1,20 | WZSP      | <i>KZ</i> | z XVIII | <i>zn</i> | gat. rodzime; aleja grabowa; pomnikowe drzewa; krajobrazowy      |          |
| 267. | Wysoka               | Spytkowice              | 1,00 | WOś.      | <i>KP</i> | +       |           | zabytkowe jesiony i lipy   |          |
| 268. | Zembrzyce            | Zembrzyce               | 3,00 | LZS       | <i>KZ</i> | z XIX   |           | gat. rodzime; wiele pomnikowych drzew                            | <i>S</i> |
|      | Tarnów               |                         |      |           |           |         |           |  |          |
| 269. | Chyszów              |                         | 1,00 | PSt. Kon. | <i>KP</i> | +       |           | aleja klonowo-lipowa   | <i>M</i> |
| 270. | Gumniska             |                         | 9,00 | TOgr.     | <i>KZ</i> | + XVIII | <i>zd</i> | wiele gat. rodzimych i obcych; dużo pomnikowych drzew; francuski | <i>M</i> |
| 271. | Klikowa              |                         | 1,30 | PSt. Kon. |           |         | <i>zn</i> | gat. liściaste i iglaste   | <i>M</i> |
|      | Pow. Tarnów          |                         |      |           |           |         |           |  |          |
| 272. | Bistusza             | Ryglice                 | 2,00 | PFZ       | <i>KZ</i> | z XVIII | <i>db</i> | głównie gat. liściaste; pomnikowe drzewa; krajobrazowy           |          |
| 273. | Bogoniowice          | Ciężkowice              | 2,00 | PFZ+WOś.  | <i>KZ</i> | z       | <i>zn</i> | przewaga drzew szpilkowych; aleja topolowa;                      |          |

| 1    | 2             | 3             | 4    | 5                | 6  | 7               | 8  | 9  | 10 |
|------|---------------|---------------|------|------------------|----|-----------------|----|--|----|
| 274. | Burzyn        | Tuchów        | 0,50 | PFZ              |    |                 | zd | pomnikowe lipy; kraj-<br>obrazowy<br>głównie lipy; pomnikowe<br>drzewa |    |
| 275. | Gromnik       | Gromnik       | 3,00 | PFZ+<br>Szk. P.  |    | +               | zd | głównie gat. liściaste; wiele<br>pomnikowych drzew;<br>krajobrazowy    |    |
| 276. | Janowice      | Pleśna        | 1,20 | PFZ+PK           | KZ | z XIX           | db | gat. rodzime; krajobrazowy   |    |
| 277. | Karwodrza     | Tuchów        | 4,15 | PDOD             |    | +               | zd | gat. rodzime, szpalery i ale-<br>je; pomnikowe drzewa;<br>krajobrazowy |    |
| 278. | Kąsna Dolna   | Ciężkowice    | 3,00 | Przeds.          |    | +               | zd | gat. rodzime i obce; kraj-<br>obrazowy                                 |    |
| 279. | Kowalowy      | Ryglice       | 1,00 | WOŚ.             |    |                 | zn | gat. liściaste i iglaste   |    |
| 280. | Łęg Tarnowski | Łęg Tarnowski | 4,00 | PFZ+<br>Urz. Gm. |    |                 | db | gat. rodzime i obce; liczne<br>drzewa pomnikowe;<br>krajobrazowy       |    |
| 281. | Łukowa        | Łęg Tarnowski | 3,00 | PFZ              |    | + XIX           | zn | jesiony, brzozy, świerki,<br>wiązy; krajobrazowy                       |    |
| 282. | Partyn        | Łęg Tarnowski | 0,50 |                  | KZ | z XVII/<br>XIX  | zn | krajobrazowy   |    |
| 283. | Pleśna        | Pleśna        | 2,50 | GS               | KP | z               | zn | liczne pomnikowe drzewa;<br>krajobrazowy                               |    |
| 284. | Radłów        | Radłów        | 4,00 | Lic. Og.         | KZ | z XVIII/<br>XIX | zd | przewaga gat. liściastych;<br>wiekowe topole; krajobra-<br>zowy        |    |
| 285. | Ryglice       | Ryglice       | 1,80 | Ośr. Zdr.        |    | + XIX           | zn | pomnikowa lipa; krajobra-<br>zowy                                      | P  |
| 286. | Szynwałd      | Skrzyszów     | 0,50 | WOŚ.             |    |                 | zn |  |    |
| 287. | Tarnowiec     | Tarnów        | 2,80 | POM              |    |                 | zn | aleje – topola i kasztanowa  |    |
| 288. | Tuchów        |               | 1,50 | Urz. Miejs.      |    |                 | zd | gat. rodzime i obce; pomni-  | M  |

| 1    | 2                          | 3          | 4    | 5                      | 6     | 7                | 8  | 9  | 10 |
|------|----------------------------|------------|------|------------------------|-------|------------------|----|--|----|
| 289. | Zbylitowska Góra           | Tarnów     | 2,50 | i Gm.<br>PDDz.         | KZ+KP | z XIX            | zd | kowe dęby; krajobrazowy<br>duża ilość gat. szpilkowych;<br>pomnikowe drzewa;<br>krajobrazowy |    |
| 290. | Zbylitowska Góra           | Tarnów     | 6,00 | Klaszt.                | KP    | +                | db | gat. liściaste i szpilkowe;<br>zabytkowe drzewa  |    |
| 291. | Zgłobice                   | Tarnów     | 1,50 | TRol.                  |       | + XIX            | zn | gat. rodzime i obce; pom-<br>nikowe drzewa   |    |
| 292. | Pow. Wadowice<br>Andrychów |            | 2,00 | PDDz.                  | KZ    | z XVIII          | db | gat. liściaste; krajobrazowy   | M  |
| 293. | Barwałd Górny              | Brody      | 1,00 |                        |       |                  |    |  |    |
| 294. | Benczyn                    | Brzeźnica  |      |                        | KP    |                  |    | pomnikowe lipy, dęby, to-<br>pole; krajobrazowy  |    |
| 295. | Brody                      | Brody      | 2,00 | Fabr.                  |       | z XIX            |    | krajobrazowy   |    |
| 296. | Brzeźnica                  | Brzeźnica  | 5,00 | GS                     |       | z XVIII          | zb | gat. rodzime głównie lipy;<br>pomnikowe drzewa;<br>krajobrazowy                              | P  |
| 297. | Frydrychowice              | Wadowice   | 0,50 | Urz. Pow. +<br>Szk. P. |       | +                | db | gat. rodzime drzew i krze-<br>wów; pomnikowe dęby  |    |
| 298. | Gierałtowiec               | Wieprz     | 4,00 | Ośr. Zdr.              |       | z XVII/<br>XVIII | db | gat. rodzime; pomnikowe<br>lipy, dęby  |    |
| 299. | Gierałtowiczki             | Wieprz     | 1,50 | PGR                    |       |                  | zb | gat. rodzime; zabytkowe<br>dęby  |    |
| 300. | Głębowice                  | Wieprz     |      | PGR                    |       | + XVI            | zn | gat. rodzime; pomnikowe<br>dęby  |    |
| 301. | Gorzeń Górny               | Wadowice   | 0,50 | pryw.                  | KZ    | z XIX            |    | gat. rodzime liściaste; pom-<br>nikowe drzewa; krajobra-<br>zowy                             |    |
| 302. | Inwałd                     | Andrychów  | 3,00 | PKP                    | KZ    | z XIX            | zb | gat. rodzime; pomnikowy<br>dąb; krajobrazowy   | P  |
| 303. | Izdebnik                   | Lanckorona | 4,00 |                        |       |                  |    | XVIII/XIX  | P  |

| 1    | 2                      | 3          | 4     | 5           | 6     | 7         | 8  | 9   | 10   |
|------|------------------------|------------|-------|-------------|-------|-----------|----|---|------|
| 304. | Jaszczurowa            | Mucharz    | 2,50  | PDDz.       | KP    | +         |    | gat. rodzime; liczne pomnikowe drzewa               | P    |
| 305. | Klecza Górna           | Wadowice   | 7,00  | PSS         | KP    | +         | db | gat. rodzime; krajobrazowy                          |      |
| 306. | Kopytówka              | Brzeźnica  | 1,00  | Lasy Państ. |       | + XIX     |    | krajobrazowy  |      |
| 307. | Kosowa                 | Brzeźnica  | 3,00  |             | KZ+KP | z XX      |    | gat. rodzime; liczne pomnikowe drzewa; krajobrazowy |      |
| 308. | Nidek Dolny            | Wieprz     | 1,00  | Lasy Państ. |       | + XIX     | zb | gat. rodzime; zabytkowy dąb                         |      |
| 309. | Paszkówka              | Brzeźnica  | 1,00  | KRol.       | KP    | + XIX     |    | gat. rodzime; krajobrazowy                          | P    |
| 310. | Przybradz              | Wadowice   | 1,50  | Przedszk.   |       | +         | zn | gat. rodzime; liczne dęby pomnikowe                 |      |
| 311. | Przybradz              | Wadowice   | 0,50  | PFZ         |       | +         | zn | gat. liściaste i iglaste; pomnikowa topola          |      |
| 312. | Roków                  | Wadowice   | 0,50  | Fabr.       |       | +         |    |   | P    |
| 313. | Ryczów                 | Spytkowice | 4,00  | GS          | KZ    | z XIX     |    | gat. rodzime i obce; krajobrazowy                   | P    |
| 314. | Spytkowice             | Spytkowice |       | Arch.       | KZ+KP | z XVI     |    |   | P    |
| 315. | Stryszów               | Stryszów   |       | kop. Wawel  | KZ    | z XVII    |    |   |      |
| 316. | Tomice                 | Tomice     | 3,00  | LZS         |       |           | zn | gat. rodzime; stare dęby, lipy                      | S    |
| 317. | Zakrzów                | Stryszów   | 1,50  |             |       |           |    | krajobrazowy  |      |
| 318. | Żywiec                 |            |       |             |       |           |    |   | M    |
| 319. | Browar Żywiec          |            |       |             |       |           |    |   | M    |
| 320. | Sporysz                |            | 4,20  |             |       |           |    |   | M    |
| 321. | Stary Żywiec           |            | 5,40  |             |       |           |    |   | M, P |
| 321. | Zamkowy                |            | 21,40 | Urz. Miejs. | KZ    | z XVI—XIX | db | liczne gat. drzew i krzewów rodzimych i obcych      |      |
| 322. | Pow. Żywiec<br>Czaniec | Porąbka    | 3,00  | PFZ+KRol.   | KP    | z XVII    | zd | aleje drzew liściastych; krajobrazowy               |      |

| 1    | 2           | 3          | 4    | 5           | 6            | 7      | 8         | 9   | 10       |
|------|-------------|------------|------|-------------|--------------|--------|-----------|---|----------|
| 323. | Kamesznica  | Milówka    | 6,15 | Lasy Państ. | <i>KZ+KP</i> | z XIX  | <i>db</i> | krajobrazowy                                | <i>P</i> |
| 324. | Kobiernice  | Porąbka    | 1,50 | pryw.       | <i>KZ</i>    | z XIX  | <i>zd</i> | gat. liściaste i iglaste; kraj-<br>obrazowy | <i>P</i> |
| 325. | Łodygowice  | Łodygowice | 5,00 | TRol.       |              | z XVII | <i>db</i> | krajobrazowy                                | <i>P</i> |
| 326. | Milówka     | Milówka    | 7,00 | Urz. Gm.    |              |        |           |   |          |
| 327. | Moszczanica | Łękawica   | 1,00 | TRol.       |              | +      | <i>zb</i> | krajobrazowy                                |          |
| 328. | Rajcza      |            | 2,00 | Urz. Gm.    |              |        | <i>db</i> | krajobrazowy                                | <i>M</i> |
| 329. | Rychwałd    | Gilowice   | 2,00 | PFZ         | <i>KZ+KP</i> | z XIX  | <i>zn</i> | liczne pomnikowe drzewa;<br>krajobrazowy    | <i>P</i> |

## WOJEWÓDZTWO LUBELSKIE

| Lp. | Powiat i miejscowość     | Gmina          | Pow.<br>w ha | Użytkownik<br>lub właściciel | Obiekt<br>chroniony<br>lub nie | Zabu-<br>dowa<br>i wiek | Stan<br>zacho-<br>wania | Dane przyrodnicze                                       | Uwagi |
|-----|--------------------------|----------------|--------------|------------------------------|--------------------------------|-------------------------|-------------------------|---|-------|
| 1   | 2                        | 3              | 4            | 5                            | 6                              | 7                       | 8                       | 9   | 10    |
|     | Pow. Bełżyce             |                |              |                              |                                |                         |                         |   |       |
| 1.  | Kierz                    | Bełżyce        |              |                              |                                | +                       |                         |   |       |
| 2.  | Kłodnica Dolna           | Borzechów      | 15,00        | RSP                          |                                | +                       | zd                      | gat. rodzime  |       |
| 3.  | Łopiennik                | Borzechów      | 0,60         | Szk. P.                      |                                | +                       |                         | gat. rodzime  |       |
| 4.  | Łubki                    | Wojciechów     | 2,00         | Szk. P.                      |                                | +                       | zd                      | gat. drzew rodzimych                                    |       |
| 5.  | Maczyn                   | Bełżyce        | 6,00         | SOR                          |                                | +                       | db                      | gat. rodzime; stare dęby;<br>lipy, graby, klony, brzozy |       |
| 6.  | Palikije                 | Wojciechów     | 4,50         | SOR                          |                                | +                       | zd                      | gat. drzew rodzimych                                    |       |
| 7.  | Radlin                   | Chodel         |              |                              |                                | +                       |                         |   |       |
| 8.  | Ratoszyn                 | Chodel         | 4,00         | Urz. Gm.<br>pryw.            |                                | +                       | zd                      | gat. drzew rodzimych                                    |       |
| 9.  | Strzeszkowice            | Niedzwica Duża |              |                              | KZ                             | + XIX                   |                         |   |       |
| 10. | Wronów                   | Bełżyce        | 3,00         | Urz. Gm.                     |                                | +                       | zb                      | gat. drzew rodzimych                                    |       |
|     | Pow. Biała Pod-<br>laska |                |              |                              |                                |                         |                         |   |       |
| 11. | Biała Podlaska           |                |              | Urz. Pow.                    | KZ                             | +                       | zd                      | gat. drzew rodzimych                                    | M, P  |
| 12. | Cieleśnica               | Rokitno        | 5,00         | PGR                          | KZ                             | + XIX                   | db                      | gat. drzew rodzimych i ob-<br>cych                      |       |
| 13. | Droblin                  | Leśna Podl.    | 1,20         | Szk. P.                      | KZ                             | + XIX                   | zb                      | gat. drzew rodzimych                                    |       |
| 14. | Janów Podlaski           | Janów Podl.    | 6,00         | Zas. Szk.<br>Met.            |                                | +                       |                         |   |       |
| 15. | Klonownica               | Rokitno        | 4,30         | POM                          | KZ                             | + XIX                   | db                      | liczne gat. rodzime; ponad<br>tysiąc drzew              |       |
| 16. | Kodeń                    | Kodeń          | 3,00         | Paraf.                       | KZ                             | +                       |                         |   |       |
| 17. | Konstantynów             | Konstantynów   | 8,00         | Szk. P.                      | KZ                             | + XIX                   |                         | gat. drzew rodzimych                                    |       |
| 18. | Koraszczyń               | Terespol       |              |                              |                                | +                       |                         |   |       |

| 1   | 2              | 3           | 4     | 5           | 6  | 7           | 8  | 9   | 10 |
|-----|----------------|-------------|-------|-------------|----|-------------|----|---|----|
| 19. | Kozula         | Biała Podl. |       |             |    | +           |    |   |    |
| 20. | Krzyczew       | Terespol    | 8,00  | PFZ         | KZ | + XIX       | zn | gat. drzew rodzimych                              |    |
| 21. | Leśna Podlaska | Leśna Podl. | 3,00  | Lic. Ped.   |    | +           | db | gat. drzew rodzimych i obcych                     |    |
| 22. | Neple          | Terespol    | 12,50 | GS          | KZ | + XIX       | zd | gat. drzew rodzimych i obcych; ponad tysiąc drzew |    |
| 23. | Nosów          | Leśna Podl. | 5,00  | PGR         | KZ | + XIX       | zd | gat. drzew rodzimych i obcych                     |    |
| 24. | Roskosz        | Biała Podl. | 2,50  | PGR         | KZ | + XIX       | db | gat. rodzime; ponad pięć tysięcy drzew            |    |
| 25. | Styrzyniec     | Biała Podl. | 3,10  | Szk. P.     | KZ | + XIX       | zd | gat. drzew rodzimych i obcych                     |    |
| 26. | Terebela       | Biała Podl. |       |             |    |             |    |   |    |
| 27. | Witulín        | Leśna Podl. | 4,00  | Lasy Państ. | KZ | + XVIII     | zd | gat. drzew rodzimych i obcych; około tysiąc drzew |    |
| 28. | Woroniec       | Biała Podl. |       |             |    | + XIX       |    |   |    |
| 29. | Wygoda         | Janów Podl. | 4,00  | PSt.Kon.    | KZ | + XVI–XVIII | zd | gat. drzew rodzimych                              |    |
|     | Pow. Biłgoraj  |             |       |             |    |             |    |   |    |
|     | Biłgoraj       |             |       |             |    |             |    |   |    |
| 30. | Rożnówka       |             | 3,36  | Urz. Miejs. | KZ | +           |    | gat. rodzime; liczna olsza                        | M  |
| 31. | bez nazwy      |             |       |             |    |             |    | gat. rodzime                                      | M  |
| 32. | Panasówka      | Terespol    |       | POM         | KZ |             |    |   |    |
| 33. | Różaniec       | Tarnogród   |       |             |    |             |    |   |    |
|     | Pow. Bychawa   |             |       |             |    |             |    |   |    |
|     | Bychawa        |             |       |             |    |             |    |   |    |
| 34. | Podzamcze      |             | 9,00  | PFZ         | KZ | +           | zb | gat. rodzime                                      | M  |
| 35. | Wola Bychawska |             |       |             |    | +           |    |   |    |
| 36. | Bychawka       | Bychawa     | 0,30  |             |    | +           | db | gat. rodzime z dużym udziałem jesionu             | M  |



| 1   | 2                 | 3                  | 4     | 5         | 6  | 7     | 8  | 9                                     | 10 |
|-----|-------------------|--------------------|-------|-----------|----|-------|----|---------------------------------------|----|
| 37. | Bystrzyca Nowa    | Strzyżewice        |       |           |    |       |    | gat. drzew rodzimych                  |    |
| 38. | Gałęzów           | Bychawa            | 6,50  |           | KZ | + XIX | db | gat. rodzime i obce                   |    |
| 39. | Jabłonna          | Jabłonna           | 8,80  | MO        |    | +     | db | gat. rodzime i obce                   |    |
| 40. | Józów             | Stara Wieś         | 1,00  |           |    | +     |    | gat. rodzime i obce                   |    |
| 41. | Kielczewice Dolne | Strzyżewice        | 3,00  | pryw.     |    |       |    | gat. rodzime i obce                   |    |
| 42. | Osmolice          | Strzyżewice        | 6,00  |           |    | +     | db | gat. rodzime                          |    |
| 43. | Piotrowice        | Strzyżewice        | 10,00 |           |    | +     | zd | gat. rodzime                          |    |
| 44. | Policzyzna        | Krzczonów          |       |           |    | +     |    |                                       |    |
| 45. | Pszczela Wola     | Strzyżewice        | 4,02  | TPszcz.   |    | +     | db | gat. rodzime; około dwa tysiące drzew |    |
| 46. | Tuszów            | Jabłonna           | 2,00  | Szk. P.   |    | +     | db | gat. rodzime                          |    |
| 47. | Wierciszów        | Jabłonna           |       |           |    | +     |    | gat. rodzime i obce                   |    |
| 48. | Wola Gałęzowska   | Stara Wieś         | 5,00  | PDDz.     |    | +     |    | gat. rodzime i obce                   |    |
| 49. | Żuków             | Krzczonów          |       |           |    | +     |    |                                       |    |
|     | Chełm             |                    |       |           |    |       |    |                                       |    |
| 50. | Białawin          |                    |       |           |    | +     |    |                                       | M  |
| 51. | bez nazwy         |                    |       |           |    |       |    |                                       | M  |
| 52. | bez nazwy         |                    |       |           |    |       |    |                                       | M  |
|     | Pow. Chełm        |                    |       |           |    |       |    |                                       |    |
| 53. | Chojeniec         | Siedliszcze        | 4,00  |           |    | +     |    |                                       |    |
| 54. | Chojno Nowe       | Siedliszcze        | 2,00  | Szp.      | KZ | + XIX | zn | gat. rodzime i obce; przewaga lipy    |    |
| 55. | Chylin Wielki     | Wierzbica          | 3,50  | Szk. P.   |    | +     |    | klony, platany                        |    |
| 56. | Czułczyce         | Sawin              | 10,00 | KRol.     |    | +     | zb | gat. rodzime i obce                   |    |
| 57. | Deputyce Stare    | Chełm              | 1,00  | Szk. P.   | KZ | + XIX | zd | gat. drzew rodzimych                  |    |
| 58. | Dorohusk          | Dorohusk           |       | Urz. Gm.  | KZ | + XIX |    |                                       |    |
| 59. | Kanie             | Rejowiec Fabryczny | 5,00  | PDOp. Sp. | KZ | + XIX |    |                                       |    |
| 60. | Kulik             | Siedliszcze        | 2,50  | RSP       |    |       | db | około 400 drzew                       |    |
| 61. | Rakołupy          | Leśniowice         |       |           |    |       |    |                                       |    |

| 1   | 2                            | 3            | 4     | 5        | 6  | 7                | 8  | 9   | 10       |
|-----|------------------------------|--------------|-------|----------|----|------------------|----|---|----------|
| 62. | Rejowiec Fabryczny<br>Stajne |              | 3,00  |          |    | +                |    |   | <i>M</i> |
| 63. | bez nazwy                    |              | 8,00  | ZPMBud.  | KZ | + XIX            | zb | gat. drzew rodzimych                            | <i>M</i> |
| 64. | Serebryszcze                 | Chelm        |       | WZdr.    | KZ | + XVIII          | zn | lipy, osiki                                     |          |
| 65. | Siedliszcze                  | Siedliszcze  |       | Szk. P.  | KZ | +                |    |   |          |
| 66. | Sielec                       | Leśniowice   | 2,00  | Szk. P.  |    | +                | zd | gat. drzew rodzimych; stare<br>jesiony          |          |
| 67. | Stołpie                      | Chelm        |       |          |    | +                |    |   |          |
| 68. | Swierszczów                  | Cyców        |       |          | KZ | + XVII-<br>XVIII |    |   |          |
| 69. | Wojślawice                   | Wojślawice   |       |          |    | +                |    |   |          |
| 70. | Wólka Leszczańska            | Żmudź        | 2,00  | PGR      |    | +                |    | gat. drzew rodzimych i ob-<br>cych              |          |
| 71. | Żmudź                        | Żmudź        |       |          |    | +                |    | gat. drzew rodzimych<br>i obcych                |          |
|     | Pow. Hrubieszów              |              |       |          |    |                  |    |   |          |
| 72. | Białowody                    | Uchanie      | 2,00  | Urz. Gm. |    | +                | zd | brzozy, lipy, jesiony                           |          |
| 73. | Czumów                       | Hrubieszów   |       |          |    | +                |    |   |          |
| 74. | Dolhobyczków                 | Dolhobyczków | 7,00  | PGR      | KZ | + XIX            | zd | gat. rodzime i obce; około<br>dwa tysiące drzew |          |
| 75. | Dzieskanów                   | Hrubieszów   |       |          |    | +                |    |   |          |
| 76. | Grabowczyk                   | Grabowiec    |       |          |    | +                |    |   |          |
| 77. | Horodło                      | Horodło      |       |          |    | +                |    |   |          |
| 78. | Hrebenne                     | Horodło      |       |          |    | +                |    |   |          |
| 79. | Liski                        | Dolhobyczków |       |          | KZ | + XVIII          |    |   |          |
| 80. | Mircze                       | Mircze       | 10,00 |          |    | +                |    |   |          |
| 81. | Modryniec                    | Mircze       |       |          | KZ | + XIX            |    |   |          |
| 82. | Moroczyn                     | Hrubieszów   | 9,60  | POM      | KZ | + XVIII<br>-XIX  | zd | gat. drzew rodzimych                            |          |
| 83. | Skomorochy Duże              | Grabowiec    |       | Szk. P.  | KZ | + XIX            |    |   |          |

| 1    | 2                   | 3            | 4    | 5           | 6  | 7               | 8  | 9                                    | 10   |
|------|---------------------|--------------|------|-------------|----|-----------------|----|--------------------------------------|------|
| 84.  | Stefankowice        | Hrubieszów   | 4,60 | RSP         |    | +               | zn | gat. rodzime i obce; około 800 drzew |      |
| 85.  | Strzyżów            | Horodło      | 4,00 | Cukr.       | KZ | + XVIII         |    |                                      |      |
| 86.  | Szystowice          | Grabowiec    | 3,50 |             |    | +               |    |                                      |      |
| 87.  | Świdniki            | Miączyn      | 7,00 | RSP         | KZ |                 | zd | gat. drzew rodzimych                 |      |
| 88.  | Terebiniec          | Werbkowice   |      |             |    | +               |    |                                      |      |
| 89.  | Trzeszczany         | Trzeszczany  |      | POM         | KZ | + XIX           |    |                                      |      |
| 90.  | Uchanie             | Uchanie      |      | Urz. Gm.    |    | +               |    | lipy, klony, brzozy                  |      |
| 91.  | Werbkowice          | Werbkowice   | 5,00 | IUNG        | KZ | + XVIII<br>-XIX | db | gat. rodzime i obce                  |      |
| 92.  | Wereszczyn          | Mircze       |      |             |    | +               |    |                                      |      |
| 93.  | Wieniawka           | Horodło      |      |             |    | +               |    |                                      |      |
|      | Pow. Janów Lubelski |              |      |             |    |                 |    |                                      |      |
| 94.  | Janów               |              | 2,10 | Urz. Miejs. | KZ |                 |    |                                      | M, P |
| 95.  | Modliborzyce        | Modliborzyce | 3,00 | PGR         |    |                 |    | gat. rodzime                         |      |
| 96.  | Wierzchowiska       | Modliborzyce | 3,00 | RSP         |    |                 |    | gat. rodzime i obce                  |      |
|      | Pow. Krasnystaw     |              |      |             |    |                 |    |                                      |      |
| 97.  | Augustówka          | Krańciczyn   |      |             |    | +               |    |                                      |      |
| 98.  | Bończa              | Krańciczyn   | 2,50 | PDOp. Sp.   | KZ | + XIX           | zd | gat. rodzime; ponad sześćset drzew   |      |
| 99.  | Bzowiec             | Rudnik       | 4,88 | Szk. P.     |    | +               |    | gat. drzew rodzimych i obcych        |      |
| 100. | Chłaniów            | Żółkiewka    |      |             |    | +               |    |                                      |      |
| 101. | Dąbie               | Żółkiewka    | 5,30 | Szk. P.     | KZ | + XIX           |    | gat. rodzime i obce                  |      |
| 102. | Fajslawice          | Fajslawice   | 2,00 | RSP         |    | +               |    | gat. drzew rodzimych                 |      |
| 103. | Guzówka             | Turobin      |      |             |    |                 |    |                                      |      |
| 104. | Krupe               | Krasnystaw   | 7,00 | Szk. P.     | KZ | + XIX           |    |                                      |      |
| 105. | Krzywe              | Łopiennik    |      |             |    | +               |    |                                      |      |
| 106. | Olchowiec           | Żółkiewka    | 1,20 | Szk. P.     | KZ | + XIX           | zb | gat. rodzime                         |      |

| 1    | 2                   | 3               | 4    | 5          | 6  | 7                | 8  | 9   | 10 |
|------|---------------------|-----------------|------|------------|----|------------------|----|---|----|
| 107. | Olszanka            | Łopiennik       | 4,00 | Szk. P.    | KZ | + XIX            | zb | gat. rodzime  |    |
| 108. | Orchowiec           | Gorzków         | 2,50 | RSP        |    | +                | zb | gat. rodzime  |    |
| 109. | Orłów Murowany      | Izbica          | 6,00 | Szk. P.    | KZ | + XIX            |    | gat. rodzime i obce; około<br>tysiąc sto drzew                    |    |
| 110. | Pilaszkowice        | Rybczewice      | 6,00 | RSP        | KZ | + XVII-<br>XIX   | zb | gat. rodzime; ponad osiem-<br>set drzew                           |    |
| 111. | Płonka              | Rudnik          |      | Urz. Gm.   | KZ | XIX              |    | gat. rodzime  |    |
| 112. | Rybczewice          | Rybczewice      | 7,00 | Lic. Og.   |    | +                | db | gat. rodzime, przewaga je-<br>sionów; ponad trzy tysiące<br>drzew |    |
| 113. | Siedliska           | Krasnystaw      | 7,30 | RSP        |    | +                | zd | gat. rodzime, duży udział<br>lipy; ponad sześćset drzew           |    |
| 114. | Siennica Nadolna    | Krasnystaw      |      |            |    | +                |    |   |    |
| 115. | Siennica Różana     | Siennica Różana |      |            |    | +                |    |   |    |
| 116. | Sobieska Wola       | Rybczewice      | 7,80 | Urz. Gm.   | KZ | + XVII-<br>XVIII |    | gat. rodzime; około sześć-<br>set drzew                           |    |
| 117. | Stryjno             | Rybczewice      | 2,00 | Szk. P.    | KZ | + XVIII-<br>XIX  |    | gat. rodzime  |    |
| 118. | Stryjów             | Izbica          | 6,00 | Szk. P.    | KZ | + XIX            | zd | gat. rodzime; około półtora<br>tysiąca drzew                      |    |
| 119. | Suchodoły           | Fajslawice      | 3,00 | „Herbapol” | KZ | +                |    |   |    |
| 120. | Surhów              | Kraśniczyn      | 8,00 | PDOp. Sp.  | KZ | + XIX            |    | gat. rodzime; około tysiąc<br>trzysta drzew                       |    |
| 121. | Tarnogóra           | Izbica          | 5,00 | Lic. Og.   | KZ | + XIX            | zd | gat. rodzime; około dwa<br>tysiące trzysta drzew                  |    |
| 122. | Wielkopole          | Gorzków         | 1,00 | Szk. P.    |    | +                | zb | gat. rodzimych drzew  |    |
| 123. | Wielobycz           | Gorzków         | 3,70 |            |    | +                |    | gat. rodzime  |    |
| 124. | Wierzbica           | Rudnik          |      | Szk. P.    | KZ | + XVII-<br>XVIII |    | gat. rodzime; stare lipy  |    |
| 125. | Wierzchowina        | Żółkiewka       |      |            |    | +                |    |   |    |
| 126. | Wólka Kraśniczyńska | Kraśniczyn      |      |            |    | +                |    |   |    |
| 127. | Wólka Żółkiewska    | Żółkiewka       |      |            | KZ | + XIX            |    |   |    |

| 1    | 2                    | 3               | 4     | 5           | 6  | 7               | 8  | 9  | 10   |
|------|----------------------|-----------------|-------|-------------|----|-----------------|----|--|------|
| 128. | Żdżanne              | Siennica Różana | 3,00  |             |    | +               |    |  |      |
| 129. | Żółkiewka            | Żółkiewka       | 3,00  |             |    | +               |    |  |      |
| 130. | Żułów                | Kraśniczyn      | 1,50  |             |    | +               |    |  |      |
|      | Pow. Kraśnik         |                 |       |             |    |                 |    |  |      |
| 131. | Gościeradów          | Gościeradów     |       | Sanat.      | KZ | + XVIII         |    |  |      |
| 132. | Grabówka             | Annopol         | 2,00  | pryw.       |    | + XIX           |    |  |      |
| 133. | Moniaki              | Urzędów         |       | KRol.       | KZ | + XVIII-<br>XIX |    |  |      |
| 134. | Olbiecin             | Trzydnik Duży   | 10,00 | PDOp. Sp.   |    | +               | db | gat. rodzime                                   |      |
| 135. | Rachów               | Annopol         | 0,70  |             |    | +               |    |  |      |
| 136. | Skorczyce            | Urzędów         | 3,00  |             |    | +               |    |  |      |
| 137. | Węglin               | Zaklików        | 1,00  |             |    | +               |    |  |      |
| 138. | Wólka Gościeradowska | Gościeradów     |       |             |    | +               |    |  |      |
| 139. | Zakrzówek            | Zakrzówek       | 0,56  |             |    | +               |    |  |      |
|      | Pow. Lubartów        |                 |       |             |    |                 |    |  |      |
| 140. | Dębica               | Ostrówek        |       | Urz. Gm.    | KZ |                 |    |  |      |
| 141. | Kijany               | Spiczyn         | 6,00  | TOgr.       | KZ | + XIX           |    | gat. rodzime i obce, m. in.<br>drzewiaste cisy |      |
| 142. | Kozłówka             | Kamionka        | 16,00 | Muzeum      | KZ | + XVIII-<br>XIX | zd | gat. rodzime                                   | W, P |
| 143. | Lubartów             |                 | 18,22 | Urz. Pow.   |    | +               | db | gat. rodzime; stare jesiony                    | M    |
| 144. | Samokłęski           | Kamionka        | 4,50  | PDOp. Sp.   | KZ | + XIX           |    |  |      |
| 145. | Serniki              | Lubartów        |       | GS          |    | + XVIII         |    |  |      |
| 146. | Zawieprzyce          | Spiczyn         | 4,28  | PFZ         | KZ | + XVII-<br>XIX  | zd | gat. rodzime; lipa pomni-<br>kowa              |      |
|      | Lublin               |                 |       |             |    |                 |    |  |      |
| 147. | Abramowice           |                 | 3,00  | Szp.        |    | +               |    | gat. rodzime i obce                            | M, P |
| 148. | Bronowice            |                 |       | Urz. Miejs. | KZ |                 | db | gat. rodzime                                   | M, P |
| 149. | Ludowy               |                 |       |             | KZ | + XIX           | db | gat. rodzime                                   | M    |
| 150. | Ogród Saski          |                 |       | Urz. Miejs. | KZ |                 | db | gat. rodzime i obce                            | M    |

| 1    | 2                   | 3         | 4    | 5           | 6  | 7            | 8  | 9   | 10 |
|------|---------------------|-----------|------|-------------|----|--------------|----|---|----|
| 151. | przy pałacu Tarłów  |           |      | WDK         | KZ |              |    |   | M  |
| 152. | Plac Litewski       |           |      | Urz. Miejs. | KZ |              |    | gat. rodzime                                  | M  |
| 153. | Sławin              |           |      |             |    |              |    |   | M  |
| 154. | Węglin              |           | 5,00 |             | KZ | + XIX        | db | gat. rodzime                                  | M  |
|      | Pow. Lublin         |           |      |             |    |              |    |   |    |
| 155. | Boduszyn            | Niemce    | 2,00 | Szk. P.     |    | +            | zd | gat. rodzime i obce                           |    |
| 156. | Borek               | Piaski    | 1,50 |             |    | +            | zd | gat. rodzime i obce                           |    |
| 157. | Brzezice            | Piaski    | 3,00 | Szk. P.     |    | +            | zd | gat. rodzime; stare drzewa,<br>dąb pomnikowy  |    |
| 158. | Bystrzyca           | Wólka     | 1,00 | PDDz.       |    | +            | zb | gat. rodzime                                  |    |
| 159. | Ciechanki           | Puchaczów | 3,00 | POM         |    | +            |    | gat. rodzime i obce; około<br>osiemset drzew  |    |
| 160. | Ciecierzyn          | Niemce    | 5,00 | Szk. P.     |    | +            | zd | gat. rodzime; około cztery-<br>sta drzew      |    |
| 161. | Gardzienice         | Piaski    | 3,00 |             |    | +            | zd | gat. rodzime                                  |    |
| 162. | Jakubowice Murowane | Wólka     | 3,00 | PFZ         | KZ | + XIX        | zd | gat. rodzime                                  |    |
| 163. | Jastków             | Jastków   | 2,00 |             |    | +            | zd | gat. rodzime                                  |    |
| 164. | Jaszców             | Milejów   |      |             |    | +            |    |   | P  |
| 165. | Kawęczyn            | Piaski    | 2,10 | Urz. Woj.   |    | +            | zd | gat. rodzime i obce                           |    |
| 166. | Kozice Dolne        | Piaski    | 4,00 | Szk. P.     |    | +            | zd | gat. rodzime i obce                           |    |
| 167. | Krasienin           | Niemce    | 3,00 | Urz. Gm.    | KZ | + XIX        |    | aleja lipowa                                  |    |
| 168. | Krępiec             | Melgiew   | 2,00 | PFZ         |    | +            | zb | gat. rodzime i obce                           |    |
| 169. | Krzesiumów          | Melgiew   | 2,00 | PDOp. Sp.   |    | +            | db | gat. rodzime i egzoty                         |    |
| 170. | Łańcuchów           | Milejów   | 3,50 | Szp.        | KZ | + XIX-<br>XX |    | gat. rodzime; duży udział<br>jesionów         |    |
| 171. | Łęczna              |           | 5,00 | Urz. Miejs. | KZ | +            | zd | gat. rodzime; około dzie-<br>więćset drzew    | M  |
| 172. | Ługów               | Jastków   | 2,00 |             |    | +            | zn | gat. rodzime                                  |    |
| 173. | Łysołaje            | Milejów   | 8,00 | Szp.        |    | +            | zd | gat. rodzime i obce                           |    |
| 174. | Melgiew-Podzamcze   | Melgiew   | 2,00 | Szk. P.     | KZ | + XX         | zd | gat. rodzime i obce; około<br>siedemset drzew |    |

| 1    | 2               | 3              | 4     | 5                 | 6  | 7               | 8  | 9   | 10 |
|------|-----------------|----------------|-------|-------------------|----|-----------------|----|---|----|
| 175. | Milejów         | Milejów        | 2,00  | Urz. Gm.          |    | +               |    | gat. rodzime i obce                                     |    |
| 176. | Motycz          | Konopnica      | 1,00  | Urz. Gm.          |    | +               | zn | gat. rodzime  |    |
| 177. | Niemce          | Niemce         |       |                   |    | +               |    |   |    |
| 178. | Rudnik          | Wólka          |       |                   |    | +               |    |   |    |
| 179. | Siostrzytów     | Trawniki       | 4,00  | Szk. P.           |    | +               | zd | gat. rodzime  |    |
| 180. | Snopków         | Jastków        | 10,00 | Centr. Lab.<br>PP | KZ | + XIX           | db | gat. rodzime i obce; aleja<br>lipowa i z żywotników     |    |
| 181. | Stróża          | Trawniki       | 1,30  |                   |    | +               |    |   |    |
| 182. | Tomaszowice     | Jastków        | 2,50  | Urz. Gm.          |    | +               | db | gat. rodzime  |    |
| 183. | Trawniki        | Trawniki       | 3,00  | Z.Dziew.          |    | +               | zb | gat. rodzime i obce                                     |    |
| 184. | Turka           | Wólka          | 4,00  | RSP               |    | +               |    | gat. rodzime; stare lipy,<br>dęby; około sześćset drzew |    |
| 185. | Wierzchowiska   | Piaski         |       | ZZM               | KZ | + XIX           |    | gat. rodzime; stare lipy;<br>około dwa tysiące drzew    |    |
|      | Āow. Łuków      |                |       |                   |    |                 |    |   |    |
| 186. | Adamów          | Adamów         |       |                   |    |                 |    |   |    |
| 187. | Baczków         | Wola Mysłowska | 10,00 | Szk. P.           |    | +               | db | gat. rodzime drzew i krzewów                            |    |
| 188. | Burzec          | Wojcieszków    | 4,20  | Szk. P.           |    | +               | zd | gat. rodzime i obce                                     |    |
| 189. | Domaszewnica    | Ulan           | 1,80  |                   |    |                 |    |   |    |
| 190. | Jarczew         | Wola Mysłowska | 13,00 |                   | KZ | + XIX           |    |   |    |
| 191. | Krzywda         | Krzywda        | 3,17  | Urz. Gm.          | KZ | + XIX-<br>XX    |    |   |    |
| 192. | Mysłów          | Wola Mysłowska | 1,90  |                   |    | +               |    |   |    |
| 193. | Sarnów          | Stanin         | 8,00  | Szk. P.           | KZ | + XVIII-<br>XIX | zd | gat. rodzime  |    |
| 194. | Stanin          | Stanin         | 3,00  |                   |    | +               |    |   |    |
| 195. | Wilczyńska Nowe | Wola Mysłowska | 5,50  | Szk. P.           | KZ | + XVIII-<br>XIX |    |   |    |
| 196. | Wojcieszków     | Wojcieszków    | 7,00  | PFZ               | KZ | + XVIII         | zn | gat. rodzime i obce                                     |    |
| 197. | Wola Okrzejska  | Krzywda        | 2,00  | Muzeum            | KZ | + XIX           | zd | gat. rodzime  |    |

| 1    | 2                       | 3                | 4     | 5         | 6  | 7              | 8  | 9   | 10   |
|------|-------------------------|------------------|-------|-----------|----|----------------|----|---|------|
| 198. | Wólka Domaszewska       | Wojcieszków      | 4,30  |           |    | +              |    |   |      |
| 199. | Trzebieszów             |                  |       |           |    |                |    |   | P    |
|      | Pow. Opole<br>Lubelskie |                  |       |           |    |                |    |   |      |
| 200. | Józefów n. Wisłą        | Józefów n. Wisłą | 3,00  | PGR       |    | +              |    | gat. rodzime i obce                       |      |
| 201. | Kamień                  | Łaziska          | 4,50  | PFZ       | KZ |                | db | gat. rodzime                              |      |
| 202. | Karczmiska              | Karczmiska       | 6,00  | Urz. Gm.  | KZ | + XIX          |    | gat. rodzime i obce                       |      |
| 203. | Kraczewice              | Poniatowa        |       | PFZ       |    | +              | zd | gat. rodzime                              |      |
| 204. | Łaziska                 | Łaziska          |       |           |    | +              |    |   |      |
| 205. | Niezdów                 | Opole Lub.       | 10,00 | Szk. Zaw. | KZ | + XX           | db | gat. rodzime; około tysiąc<br>drzew       | P    |
| 206. | Opole Lubleskie         |                  |       | Szp.      | KZ | + XVII-<br>XIX |    |   | M, P |
| 207. | Polanówka               | Wilków           |       | Paraf.    | KZ |                |    |   |      |
| 208. | Skoków                  | Opole Lub.       |       | Szk. P.   |    | +              | zb | gat. rodzime i obce                       |      |
|      | Pow. Parczew            |                  |       |           |    |                |    |   |      |
| 209. | Glinny Stok             | Siemień          | 2,00  |           |    | +              |    |   |      |
| 210. | Jabłoń                  | Jabłoń           |       | TRol.     | KZ | + XIX-<br>XX   |    |   |      |
| 211. | Kolano                  | Jabłoń           | 0,50  |           |    | +              |    |   |      |
| 212. | Milanów                 | Milanów          |       |           |    | +              |    |   |      |
| 213. | Siemień                 | Siemień          |       |           | KZ | + XIX          |    |   |      |
| 214. | Sosnowica               | Sosnowica        | 10,00 | PGR       | KZ | + XVIII        |    |   |      |
| 215. | Żminne                  | Siemień          | 2,00  |           |    | +              |    |   |      |
|      | Pow. Puławy             |                  |       |           |    |                |    |   |      |
| 216. | Bochotnica              | Kazimierz Dln.   |       |           |    | +              |    |   |      |
| 217. | Bronice                 | Nałęczów         |       | Bibl.     | KZ | + XIX          |    |   |      |
| 218. | Bronowice               | Puławy           | 7,00  | RSP       |    | +              | zb | gat. rodzime; około trzy<br>tysiące drzew |      |
| 219. | Celejów                 | Wąwolnica        | 5,00  |           |    | +              |    |   |      |



| 1    | 2                       | 3                 | 4     | 5           | 6  | 7                | 8  | 9   | 10   |
|------|-------------------------|-------------------|-------|-------------|----|------------------|----|---|------|
| 220. | Czestawice              | Nałęczów          |       |             |    | + XIX            |    |   | P    |
| 221. | Drzewce                 | Nałęczów          | 2,00  |             | KZ | + XIX            |    |   |      |
| 222. | Garbów                  | Garbów            | 6,00  | Sp. Zdr.    | KZ | + XVIII          | zd | gat. rodzime i obce; około<br>dziewięćset drzew |      |
| 223. | Góra Puławska           | Puławy            | 2,00  |             |    |                  | zb | gat. rodzime; około trzy<br>tysiące drzew       |      |
| 224. | Janowiec n. Wisłą       | Janowiec n. Wisłą | 6,00  | pryw.       |    | + XVII-<br>XVIII |    |   |      |
|      | Kazimierz Dolny         |                   |       |             |    |                  |    |   |      |
| 225. | bez nazwy               |                   | 3,00  |             |    | +                |    |   | M    |
| 226. | bez nazwy               |                   | 2,00  |             |    |                  |    |   | M    |
| 227. | Kębło                   | Wąwolnica         | 10,00 |             |    | +                |    | gat. rodzime; około tysiąc<br>trzysta drzew     |      |
| 228. | Końskowola              | Końskowola        |       |             |    | +                |    |   |      |
| 229. | Kośmin                  | Żyrzyn            | 3,00  | Szk. P.     |    | +                | zn | gat. rodzime i egzoty                           |      |
| 230. | Kurów                   | Kurów             | 5,00  |             |    | +                |    |   |      |
| 231. | Leśce                   | Garbów            | 2,00  | Szk. P.     |    | +                |    | gat. drzew rodzimych                            |      |
|      | Nałęczów                |                   |       |             |    |                  |    |   |      |
| 232. | bez nazwy               |                   | 0,50  |             | KZ | +                |    |   | M    |
| 233. | bez nazwy               |                   | 13,00 | Urz. Miejs. |    | +                | db | gat. rodzime i egzoty                           | M    |
| 234. | Osiny                   | Żyrzyn            | 2,00  |             |    | +                |    |   |      |
| 235. | Piotrowice              | Nałęczów          | 3,00  |             |    | +                |    |   |      |
| 236. | Piotrowice              | Garbów            | 2,00  |             |    | +                |    |   |      |
| 237. | Przybysławice           | Garbów            | 2,00  |             |    | +                |    |   |      |
| 238. | Puławy                  |                   | 19,00 | IUNG        |    | + XVIII-<br>XIX  |    | gat. rodzime i obce; prze-<br>waga lipy i klonu | M, P |
| 239. | Żyrzyn                  | Żyrzyn            | 8,00  | Szk. Rol.   | KZ | +                | zd | gat. rodzime                                    |      |
|      | Pow. Radzyń<br>Podlaski |                   |       |             |    |                  |    |   |      |
| 240. | Aleksandrówka           | Drelów            | 3,50  |             |    | +                |    |   |      |
| 241. | Bełcząc                 | Czemierniki       | 1,00  |             |    | +                |    |   |      |

| 1    | 2                         | 3                | 4     | 5           | 6  | 7                | 8  | 9  | 10   |
|------|---------------------------|------------------|-------|-------------|----|------------------|----|--|------|
| 242. | Bereza                    | Międzyrzec Podl. |       |             |    | +                |    |  |      |
| 243. | Białka                    | Radzyń Podl.     |       | PDDz.       | KZ | + XIX            | db | gat. rodzime                               |      |
| 244. | Borki                     | Borki            | 9,00  | Szk. P.     | KZ | + XIX            |    | gat. rodzime i obce                        |      |
| 245. | Branica Radzyńska         | Radzyń Podl.     | 2,50  |             |    | +                |    |  |      |
| 246. | Brzeziny                  | Komarówka Podl.  |       |             |    | +                |    |  |      |
| 247. | Czemierniki               | Czemierniki      | 3,50  | PDDz.       | KZ | + XVII           |    |  |      |
| 248. | Grabowiec                 | Kąkolewnica      | 1,00  |             |    | +                |    |  |      |
| 249. | Kąkolewnica               | Kąkolewnica      |       |             |    | +                |    |  |      |
| 250. | Kock                      |                  | 10,00 | Urz. Miejs. | KZ | + XVIII          | zd | gat. rodzime i obce                        | M    |
| 251. | Międzyrzec Podl.          |                  | 3,00  | PGR         |    | +                | zb | gat. rodzime i obce                        | M    |
| 252. | Planta                    | Wohyń            | 3,50  |             |    | +                |    |  |      |
| 253. | Przegaliny Duże           | Komarówka        |       |             |    | +                |    |  |      |
| 254. | Radzyń Podl.              |                  | 7,00  | Urz. Miejs. |    | + XVIII          |    | gat. rodzime; pomnikowe<br>modrzewie       | M, P |
| 255. | Stara Wieś                | Borki            | 6,50  |             |    |                  |    |  |      |
| 256. | Suchowola                 | Wohyń            | 10,00 |             |    | +                |    | gat. rodzime i obce; około<br>tysiąc drzew |      |
| 257. | Turów Mokre               | Kąkolewnica      | 4,00  |             |    | +                |    |  |      |
| 258. | Wola Osowińska            | Borki            | 6,00  |             |    | +                | db | gat. rodzime; aleje lipowa<br>i grabowa    |      |
| 259. | Żabików                   | Radzyń Podl.     | 3,00  | Szk. P.     | KZ | + XVII-<br>XVIII | zd | gat. rodzime                               |      |
| 260. | Żelizna                   | Komarówka Podl.  | 3,00  | Szk. P.     | KZ | + XIX            | db | gat. rodzime                               |      |
|      | Pow. Tomaszów<br>Lubelski |                  |       |             |    |                  |    |  |      |
| 261. | Chodywańce                | Jarczów          |       | Szk. P.     |    | +                | zn | gat. rodzime i obce                        |      |
| 262. | Czartowiec                | Tyszowce         | 2,50  |             |    | +                |    |  |      |
| 263. | Dobużek                   | Łaszczów         | 8,00  | Szk. P.     | KZ | + XIX            | zb | dęby, lipy                                 |      |
| 264. | Dub                       | Komarów          |       |             |    | +                |    |  |      |
| 265. | Dzierążnia                | Krynice          | 2,00  | Szk. P.     |    | +                | db | gat. rodzime, stare lipy                   |      |
| 266. | Grodysławice              | Rachanie         |       |             |    | +                |    |  |      |

| 1    | 2                 | 3                 | 4     | 5         | 6  | 7           | 8  | 9  | 10 |
|------|-------------------|-------------------|-------|-----------|----|-------------|----|--|----|
| 267. | Huta Dzierążeńska | Krynice           |       |           |    | +           |    |  |    |
| 268. | Krynice           | Krynice           | 6,00  | Ośr. Zdr. | KZ | + XIX       | zd | gat. rodzime; dąb pomnikowy                      |    |
| 269. | Krzywostok        | Komarów           | 5,00  |           |    | +           |    |  |    |
| 270. | Lubycza Królewska | Lubycza Królewska | 3,00  |           |    | +           |    |  |    |
| 271. | Łaszczów          | Łaszczów          | 10,00 | PFZ       | KZ | + XVIII-XIX | zd | gat. drzew rodzimych                             |    |
| 272. | Łaszczówka        | Tomaszów          | 0,50  |           |    | +           |    |  |    |
| 273. | Łykoszyn          | Telatyn           | 4,47  | PFZ       | KZ | + XIX       |    |  |    |
| 274. | Nabroź            | Łaszczów          |       |           |    |             |    |  |    |
| 275. | Nadolce           | Łaszczów          | 3,00  |           | KZ |             |    |  |    |
| 276. | Niemirów          | Tarnawatka        | 6,00  |           |    | +           |    |  |    |
| 277. | Pawłówka          | Rachanie          | 6,00  | Szk. P.   |    | +           | zd | gat. rodzime                                     |    |
| 278. | Perespa           | Tyszowce          |       |           |    | +           | zn |  |    |
| 279. | Podlodów          | Łaszczów          |       |           |    |             |    |  | P  |
| 280. | Posadów           | Telatyn           |       | Urz. Gm.  |    | +           |    | klony, lipy, kasztany                            |    |
| 281. | Przewale          | Tyszowce          | 1,00  |           |    | +           |    | gat. rodzime                                     |    |
| 282. | Rachanie          | Rachanie          | 2,00  |           |    | +           |    | gat. rodzime                                     |    |
| 283. | Rogóźno           | Tomaszów          |       | Sp. Ogr.  | KZ | + XVIII-XIX | zb | gat. rodzime i obce; pomnikowe korkowce amurskie |    |
| 284. | Sielec            | Dzierążnia        | 2,00  |           |    |             |    |  |    |
| 285. | Siemnice          | Krynice           | 2,00  | Szk. P.   | KZ | + XIX       | zd | gat. rodzime                                     |    |
| 286. | Tarnawatka        | Tarnawatka        | 2,00  | GHZ       |    | +           |    | gat. rodzime; około czterystu drzew              |    |
| 287. | Woźuczyn          | Rachanie          | 5,50  | Urz. Gm.  | KZ | + XVIII     | zd | gat. rodzime                                     |    |
| 288. | Zwiartów          | Krynice           | 3,50  | PFZ       | KZ | + XIX       |    |  |    |
| 289. | Żulice            | Telatyn           | 2,84  |           |    | +           |    |  |    |
|      | Pow. Włodawa      |                   |       |           |    |             |    |  |    |
| 290. | Adampol           | Wyryki            |       | Sanat.    |    | XX          |    |  |    |
| 291. | Brus              | Stary Brus        | 4,00  | PGR       | KZ | +           |    | gat. rodzime                                     |    |
| 292. | Hanna             | Hanna             |       |           |    | +           |    |  |    |

| 1    | 2                     | 3            | 4     | 5           | 6  | 7                | 8  | 9  | 10   |
|------|-----------------------|--------------|-------|-------------|----|------------------|----|--|------|
| 293. | Hańsk                 | Hańsk        | 3,00  |             |    |                  |    |  |      |
| 294. | Horodyszcze           | Wisznice     | 4,00  | PFZ         | KZ | + XVIII-<br>XIX  |    | gat. rodzime i obce; około pięćset drzew     |      |
| 295. | Kulczyn               | Hańsk        | 2,70  |             |    | +                |    |  |      |
| 296. | Majdan Stuleński      | Wola Uhruska | 2,19  | PFZ+ pryw.  |    |                  | zn | stare jesiony                                |      |
| 297. | Motwica               | Sosnowka     | 2,00  | pryw.       |    | +                |    | gat. rodzime z przewagą jesionów             |      |
| 298. | Pieszowola            | Sosnowica    | 1,00  | PGRyb.      |    |                  | zd | gat. rodzime; dęby pomnikowe                 |      |
| 299. | Polubicze             | Wisznice     | 4,20  |             |    |                  |    | gat. rodzime                                 |      |
| 300. | Romanów               | Sosnowka     | 10,00 | Muzeum      | KZ | + XVII-<br>XVIII | zn | gat. rodzime                                 | W, P |
| 301. | Różankę               | Włodawa      | 12,81 | PFZ         | KZ | + XVIII          |    |  |      |
| 302. | Uhrusk                | Wola Uhruska | 3,00  |             |    | +                |    |  |      |
| 303. | Wisznice              | Wisznice     |       |             |    | +                |    |  |      |
| 304. | Wytyczno              | Urszulín     | 2,00  |             |    | +                |    |  |      |
| 305. | Zamość<br>Pow. Zamość |              |       | Urz. Miejs. | KZ |                  |    | gat. drzew rodzimych                         | M, P |
| 306. | Cześniki              | Sitno        | 5,00  |             |    |                  |    |  |      |
| 307. | Klemensów             | Sułów        | 85,00 | PDOop. Sp.  | KZ | + XVIII-<br>XIX  | db | starodrzew złożony z gat. rodzimych i obcych | P    |
| 308. | Krasnobród            | Krasnobród   | 12,00 | Sanat.      | KZ | + XVIII-<br>XIX  | db | gat. rodzime; ponad sześćset drzew           |      |
| 309. | Łabuńki               | Łabunie      | 8,50  | Szk. P.     | KZ | + XIX            |    | gat. rodzime, głównie klony i jesiony        |      |
| 310. | Łabunie               | Łabunie      | 10,00 | Klaszt.     | KZ | + XVIII          | zd | gat. rodzime z przewagą sosny                | P    |
| 311. | Łaziska               | Skierbieszów | 1,50  |             |    |                  |    |  |      |
| 312. | Radecznica            | Radecznica   | 2,00  |             |    | +                |    |  |      |
| 313. | Udrylicze             | Stary Zamość | 3,00  | Szk. P.     | KZ | + XIX            | zb | gat. rodzime                                 |      |
| 314. | Ujazdów               | Nielisz      | 2,00  |             |    | +                |    |  |      |
| 315. | Zwierzyniec           | Zwierzyniec  | 4,00  |             |    |                  | db | gat. rodzime; aleja dębowa                   |      |

## WOJEWÓDZTWO ŁÓDZKIE

162

| Lp. | Powiat i miejscowość | Gmina       | Pow. w ha | Użytkownik lub właściciel | Obiekt chroniony lub nie | Zabudowa i wiek | Stan zachowania | Dane przyrodnicze                               | Uwagi |
|-----|----------------------|-------------|-----------|---------------------------|--------------------------|-----------------|-----------------|---|-------|
| 1   | 2                    | 3           | 4         | 5                         | 6                        | 7               | 8               | 9   | 10    |
|     | Pow. Bełchatów       |             |           |                           |                          |                 |                 |   |       |
| 1.  | Dobiecin             | Bełchatów   | 4,00      | PGR                       |                          | +               |                 | gat. rodzime                                    | P     |
| 2.  | Domiechowice         | Bełchatów   | 3,00      | Urz. Miejs.               |                          | +               |                 |   |       |
| 3.  | Głupice              | Druzbice    | 0,50      | RSP                       |                          | z               | zn              | gat. rodzime, stare dęby                        |       |
| 4.  | Klukki               | Klukki      | 5,00      | PGRyb.                    |                          | +               |                 | gat. rodzime; m. in. cis                        |       |
| 5.  | Łękawa               | Grocholice  | 1,20      | Zak. Wych.                |                          | +               | zd              | gat. rodzime                                    |       |
|     | Pow. Brzeziny        |             |           |                           |                          |                 |                 |   |       |
| 6.  | Bratoszewice         | Stryków     | 8,00      | TWod.-Mel.                |                          | z XIX           |                 | gat. rodzime i obce; kraj-<br>obrazowy          |       |
| 7.  | Dobieszków           | Wowosolna   | 1,00      | WOś.                      |                          | +               |                 | wiązy, klony, dęby                              |       |
| 8.  | Drzazgowa Wola       | Będków      | 1,00      | WOś.                      |                          | +               | db              | stare klony i dęby                              |       |
| 9.  | Klęk                 | Stryków     | 6,00      | Urz. Gm.                  |                          |                 |                 | gat. rodzime; pomnikowe<br>drzewa, krajobrazowy |       |
| 10. | Lisowice             | Koluszki    | 13,00     | PZSpec.                   | KZ                       | z XVIII/<br>XIX |                 | gat. rodzime i obce                             |       |
| 11. | Osse                 | Stryków     | 2,50      | PFZ                       |                          | +               |                 | pomnikowe dęby i lipy                           |       |
| 12. | Rochna               | Koluszki    | 0,50      | WOś.                      |                          |                 |                 | pomnikowe dęby i modrze-<br>wie                 |       |
| 13. | Rogów                | Rogów       | 3,70      | PGR                       |                          | +               | db              | gat. rodzime i obce                             |       |
| 14. | Rudnik               | Będków      | 1,20      | WOś.                      |                          | +               |                 | klony, wiązy, lipy                              |       |
| 15. | Ujazd                | Ujazd       | 14,00     | Urz. Gm.                  | KZ                       | z XVIII         |                 | gat. rodzime; krajobrazowy                      |       |
|     | Pow. Kutno           |             |           |                           |                          |                 |                 |   |       |
| 16. | Błonie               | Krośniewice | 3,20      | WOś.                      |                          | +               |                 | gat. rodzime i obce; stare<br>drzewa            |       |
| 17. | Dzierzbice           | Chodów      | 4,00      | PSŁKon.                   | KZ                       | z XIX           |                 | gat. rodzime; krajobrazowy                      |       |

| 1   | 2                           | 3            | 5     | 5           | 6         | 7       | 8         | 9  | 10          |
|-----|-----------------------------|--------------|-------|-------------|-----------|---------|-----------|--|-------------|
| 18. | Głogowiec                   | Strzelce     | 3,20  | PGR         |           | +       |           | gat. rodzime; krajobrazowy                                 |             |
| 19. | Imielno                     | Nowe Ostrowy | 8,90  | KRol.       |           | z       |           | gat. rodzime i obce; krajobrazowy                          |             |
| 20. | Krośniewice                 |              | 12,00 | Urz. Miejs. |           | z       |           | gat. rodzime; stare drzewa; krajobrazowy                   | <i>M</i>    |
| 21. | Kutno                       |              | 15,00 | Urz. Miejs. | <i>KZ</i> | z       | <i>db</i> | gat. rodzime i obce  | <i>M, P</i> |
| 22. | Łanięta                     | Łanięta      | 5,00  | Urz. Gm.    |           | z XIX   |           | gat. rodzime i obce; pomnikowe lipy; krajobrazowy          |             |
| 23. | Oporów                      | Oporów       | 12,00 | Muzeum      | <i>KZ</i> | z       |           | gat. rodzime i obce; krajobrazowy                          | <i>P</i>    |
| 24. | Poborz                      | Oporów       | 3,00  | WOś.        |           | +       |           | gat. rodzime i obce; krajobrazowy                          |             |
| 25. | Sójki                       | Strzelce     | 3,00  | WOś.        |           | +       | <i>db</i> | gat. rodzime; krajobrazowy                                 |             |
| 26. | Suchodębie                  | Łanięta      | 4,00  | WOś.        |           | + XIX   | <i>zn</i> | gat. rodzime   |             |
| 27. | Szewce Nagórne              | Bedlno       | 2,60  | PFZ         |           | +       |           | gat. rodzime i obce; aleja grabowa; krajobrazowy           |             |
| 28. | Wojszyce                    | Bedlno       | 8,00  | Urz. Gm.    |           | z XVIII | <i>zb</i> | gat. rodzime   |             |
| 29. | Pow. Łask<br>Dłutowska Huta | Dłutów       | 9,00  | WZdr.       |           | +       |           | gat. rodzime i obce  |             |
| 30. | Dłutów                      | Dłutów       | 4,50  | PGR         | <i>KZ</i> | z       |           | gat. rodzime; stare dęby, jesiony, krajobrazowy            |             |
| 31. | Dobroń                      | Dobroń       | 3,30  | Urz. Gm.    |           | +       |           | gat. rodzime; aleja grabowa, krajobrazowy                  |             |
| 32. | Łask                        |              | 8,00  | Urz. Miejs. |           |         | <i>db</i> | sędziwe lipy, dęby   | <i>M</i>    |
| 33. | Ostrów                      | Łask         | 2,20  | Szk. Ogr.   |           | + XIX   |           | gat. rodzime i obce; francuski                             |             |
| 34. | Paprotnia                   | Zapolice     | 2,00  | Urz. Gm.    |           | +       | <i>db</i> | gat. rodzime; pomnikowe dęby; aleje topolowe; krajobrazowy |             |
| 35. | Porszewice                  | Pabianice    | 10,00 | WOś.        |           |         | <i>db</i> | stare dęby, jesiony, wiązy                                 |             |
| 36. | Pstrokonie                  | Zapolice     | 2,00  | WOś.        |           | +       | <i>db</i> | okazałe świerki  |             |

| 1   | 2            | 3                   | 4     | 5            | 6  | 7       | 8  | 9   | 10   |
|-----|--------------|---------------------|-------|--------------|----|---------|----|---|------|
| 37. | Wodzierady   | Wodzierady          | 2,30  | RSP          |    | z       | zn |   |      |
| 38. | Zapolice     | Zapolice            | 3,10  | Urz. Gm.     |    |         | zn | gat. rodzime i obce; stare dęby; szpaler grabowy  |      |
|     | Pow. Łęczyca |                     |       |              |    |         |    |   |      |
| 39. | Balków       | Piątek              | 2,70  | WOś.         |    | +       |    | gat. rodzime; krajobrazowy                        |      |
| 40. | Byszew       | Grabów              | 3,00  | WOś.         |    | +       | db | lipy, klony, jesiony                              |      |
| 41. | Daszyna      | Daszyna             | 3,20  | POM          | KZ | z       | db | gat. rodzime; krajobrazowy                        |      |
| 42. | Gaj Nowy     | Góra Św. Małgorzaty | 4,20  | RSP          |    | +       | zn | jesiony, klony, lipy                              |      |
| 43. | Goślub       | Piątek              | 3,50  | PSt. Kon.    |    | z XVIII | zn | gat. rodzime i obce; krajobrazowy                 |      |
| 44. | Grabów       | Grabów              | 3,20  | Urz. Gm.     |    | +       | zb | gat. rodzime                                      |      |
| 45. | Łęczyca      |                     | 6,80  | Urz. Miejs.  |    |         | db | gat. rodzime                                      | M    |
| 46. | Miroszewice  | Daszyna             | 2,40  | PGR          |    | +       | zn | dęby, klony                                       |      |
| 47. | Modlna       | Ozorków             | 1,90  | WOś.         |    |         |    | gat. rodzime i obce; stare lipy; krajobrazowy     |      |
| 48. | Pęczawice    | Piątek              | 1,70  | RSP          |    | + XIX   |    | gat. rodzime i obce; pomnikowe dęby; krajobrazowy |      |
| 49. | Siedlec      | Łęczyca             | 3,20  | RSP          |    | +       | zb | gat. rodzime i obce; krajobrazowy                 |      |
| 50. | Sławoszew    | Daszyna             | 1,50  | Urz. Gm.     |    | +       | zb | stare lipy, klony, dęby                           |      |
| 51. | Smolice      | Grabów              | 3,40  | Urz. Gm.     |    | +       | zn | świerki, jesiony, klony                           |      |
| 52. | Sokolniki    | Ozorków             | 4,70  | Urz. Gm.     | KZ | z XIX   |    | gat. rodzime i obce; stare drzewa; krajobrazowy   |      |
| 53. | Tkaczew      | Łęczyca             | 2,50  | WOś.         |    | + XX    |    | gat. rodzime                                      |      |
| 54. | Witów        | Piątek              | 2,10  | Lasy Państw. |    | +       |    | gat. rodzime i obce                               |      |
| 55. | Zbylczyce    | Świnice Warckie     | 2,30  | RSP          |    | +       | zn | gat. rodzime; aleja grabowa                       |      |
|     | Pow. Łowicz  |                     |       |              |    |         |    |   |      |
| 56. | Arkadia      | Nieborów            | 16,00 | Muzeum       | KZ | z       | db |   | P, W |

| 1   | 2                           | 3                | 4     | 4           | 6  | 7     | 9  | 9                                      | 10   |
|-----|-----------------------------|------------------|-------|-------------|----|-------|----|--|------|
| 57. | Boczki                      | Głowno           |       |             |    | +     | zn |  |      |
| 58. | Glinnik                     | Głowno           |       |             |    |       | zn |  |      |
| 59. | Głowno                      |                  | 0,40  | Urz. Miejs. |    | +     |    |  | M    |
| 60. | Kiernozia                   | Kiernozia        | 5,50  | WZdr.       | KZ | z XIX |    | gat. rodzime i obce; kraj-<br>obrazowy |      |
| 61. | Łowicz                      |                  | 0,50  | Urz. Miejs. |    | +     | zb |  | M, P |
| 62. | Nieborów                    | Nieborów         | 20,00 | Muzeum      | KZ | z     | zn | geometryczny; krajobrazowy             | P    |
| 63. | Piaski Bankowe              | Bielawy          |       |             |    | +     |    |  |      |
| 64. | Sobota                      | Bielawy          | 4,00  | PSt.Kon.    | KZ | z     | zd | gat. rodzime; krajobrazowy             |      |
| 65. | Walewice                    | Bielawy          | 8,10  | PSt.Kon.    | KZ | z     | db | gat. rodzime; krajobrazowy             |      |
| 66. | Pow. Łódź<br>Proboszczewice | Zgierz           | 0,50  | WOś.        |    | +     |    | jarzębina, topola; pomni-<br>kowe lipy |      |
| 67. | Szydłów                     | Lutomińsk        | 3,00  | Urz. Gm.    |    |       |    | gat. rodzime; stara aleja<br>dębowa    |      |
| 68. | Szynczyce                   | Czarnocin        | 0,50  | WOś.        |    | +     | zn | gat. rodzime drzew i krze-<br>wów      |      |
| 69. | Pow. Pajęczno<br>Dubidze    | Brzeźnica Nowa   | 2,00  | PGRyb.      |    | +     | zb | gat. rodzime                           |      |
| 70. | Dworszowice Pako-<br>szowe  | Sulmierzyce      | 1,60  | WOś.        |    | +     | zb | gat. rodzime liściaste                 |      |
| 71. | Działoszyn                  | Działoszyn       | 2,10  | Urz. Gm.    |    | z     | zb | brzozy, robinie                        |      |
| 72. | Makowiska                   | Pajęczno         | 0,60  | Urz. Gm.    |    | +     | zb | gat. rodzime                           |      |
| 73. | Ostrołęka                   | Sulmierzyce      | 0,70  | Urz. Gm.    |    | +     |    | kasztanowce, klony, topole             |      |
| 74. | Radoszewice                 | Siemkowice       | 4,20  | Szk. Roln.  |    | z     |    | gat. rodzime i obce; kraj-<br>obrazowy |      |
| 75. | Siemkowice                  | Siemkowice       | 0,40  | Urz. Gm.    |    | z     |    | stare lipy, olsze                      |      |
| 76. | Skąpa                       | Sulmierzyce      | 0,90  | RSP         |    | +     | zn | stare graby, lipy                      |      |
| 77. | Strzelce Wielkie            | Strzelce Wielkie |       |             |    | +     | zn | lipy, świerki, topole                  |      |
| 78. | Wola Wydrzyna               | Sulmierzyce      | 3,20  | PGR         |    | z     | zb | lipy, klony, topole, świerki           |      |



| 1   | 2                                | 3                   | 4     | 5           | 6  | 7 | 8  | 9   | 10 |
|-----|----------------------------------|---------------------|-------|-------------|----|---|----|---|----|
| 79. | Piotrków Trybunalski<br>Belzatka |                     | 4,00  | POM         |    |   | zb | gat. rodzime i obce                                   | M  |
| 80. | bez nazwy                        |                     | 10,00 | Urz. Miejs. |    |   | db | gat. rodzime; aleja grabowa                           | M  |
|     | Pow. Piotrków<br>Trybunalski     |                     |       |             |    |   |    |   |    |
| 81. | Blizin                           | Wola Krzysztoporska | 1,00  | WOś.        |    | + | zb | przeważają lipy, klony, jesiony                       |    |
| 82. | Brzoza                           | Piotrków            | 1,00  | PFZ         |    | + |    |   |    |
| 83. | Dobrenice                        | Łęki Szlacheckie    |       |             |    | + | zn | lipy, topole, kasztanowce                             |    |
| 84. | Gościnna                         | Gorzkowice          | 15,00 | WOś.        |    | + | zb | pomnikowe dęby; krajobrazowy                          |    |
| 85. | Kamocinek                        | Grabica             | 1,00  | PFZ         |    | + | zn | gat. rodzime liściaste                                |    |
| 86. | Lubiatów                         | Wolbórz             | 5,00  | PGR         |    | + | zb | gat. rodzime; krajobrazowy                            |    |
| 87. | Moszczenica                      | Moszczenica         | 10,00 | Urz. Gm.    |    | + | db | gat. rodzime; krajobrazowy                            | P  |
| 88. | Parzniewice                      | Wola Krzysztoporska | 1,50  | WOś.        |    | + | db | gat. rodzime; pomnikowe lipy                          |    |
| 89. | Sobakówek                        | Gorzkowice          | 3,00  | WOś.        |    | + | zb | gat. rodzime; pomnikowe dęby, aleje – grabowa, bukowa |    |
| 90. | Straszów                         | Rozprza             | 1,50  | PFZ         |    | + |    | pojedyncze lipy, klony                                |    |
| 91. | Szczukocice                      | Gorzkowice          | 1,50  | PFZ         |    | + |    |   |    |
| 92. | Szydłów                          | Grabica             | 1,20  | Szk. Roln.  |    | + | db | gat. rodzime i obce                                   |    |
| 93. | Trzepnica                        | Łęki Szlacheckie    | 2,50  | WOś.        |    | z |    |   |    |
| 94. | Uszczyń                          | Piotrków            | 3,00  | WOś.        |    | + | zb | gat. rodzime liściaste                                |    |
| 95. | Witów                            | Piotrków            | 1,00  | WOś.        |    |   | zb | kasztanowce, lipy, robinie                            | P  |
| 96. | Wolbórz                          | Wolbórz             | 20,00 | TRol.       | KZ | z | zb | aleja lipowa  | P  |
|     | Pow. Poddębice                   |                     |       |             |    |   |    |   |    |
| 97. | Bąki                             | Zadzim              | 1,20  | GS          |    | + |    | jesiony, klony, lipy                                  |    |
| 98. | Biernacice                       | Niewiesz            | 5,40  | Urz. Gm.    |    | + | zb | gat. rodzime; stare drzewa                            |    |

| 1    | 2                       | 3          | 4     | 5            | 6  | 7      | 8  | 9   | 10   |
|------|-------------------------|------------|-------|--------------|----|--------|----|---|------|
| 99.  | Bronów                  | Niewiesz   | 7,60  | WOś.         |    | z      | db | jesiony, lipy, klony, jawory                                    |      |
| 100. | Czepów-Dolny            | Uniejów    | 4,20  | WOś.         |    | +      | db | gat. rodzime i obce   |      |
| 101. | Dalików                 | Dalików    | 2,20  | Urz. Gm.     |    | +      | zb | gat. rodzime  |      |
| 102. | Dominikowice            | Niewiesz   | 3,80  | WOś.         |    |        | db | stare drzewa m. in. pomnikowe dęby                              |      |
| 103. | Golice                  | Poddębice  | 2,50  | WOś.         |    | +      | zb | gat. rodzime  |      |
| 104. | Gostków                 | Wartkowice | 3,20  | PZUZw.       | KZ | z      |    | gat. rodzime; stare drzewa; krajobrazowy                        |      |
| 105. | Krepa                   | Niewiesz   | 2,90  | Przet. Owoc. |    | +      | db | jesiony, olsze, lipy  |      |
| 106. | Poddębice               |            | 3,60  | Urz. Miejs.  | KZ | z XVII |    | gat. rodzime i obce; krajobrazowy                               | M    |
| 107. | Uniejów                 |            | 37,00 | WOSTiW       | KZ | z XIV  |    | gat. rodzime; krajobrazowy                                      | M    |
| 108. | Wola Flaszczyna         | Zadzim     | 1,90  | WOś.         |    | z      | zn | jesiony, kasztanowce, lipy                                      |      |
| 109. | Zadzim                  | Zadzim     | 7,70  | Urz. Gm.     | KZ | z      |    | gat. rodzime i obce   | P    |
| 110. | Pow. Radomsko<br>Jedlno | Ładzice    | 4,00  | Urz. Gm.     |    | +      | zb | gat. rodzime i obce; stare drzewa                               |      |
| 111. | Kruszyna                | Kruszyna   | 29,00 | WKult.       | KZ | z      | db | gat. rodzime; geometryczny + krajobrazowy                       | W, P |
| 112. | Nieznanice              | Kłomnice   | 2,00  | SHR          |    | +      |    | gat. rodzime i obce; stare drzewa                               |      |
| 113. | Pławno                  | Gidle      | 6,00  | WZdr.        |    | z      |    | gat. rodzime i obce; pomnikowe lipy, klony, graby; krajobrazowy | P    |
| 114. | Rzeki Wielkie           | Kłomnice   | 1,70  | WOś.         |    | z      | db | gat. rodzime i obce; stare drzewa                               |      |
| 115. | Rzerzęczyce             | Kłomnice   | 2,00  | Ur Gm.       |    | +      |    | gat. rodzime  |      |
| 116. | Silniczka               | Żytno      | 1,00  | WOś.         |    | +      |    | topole i olsze  |      |
| 117. | Skrzydłów               | Kłomnice   | 8,00  | PGR          |    | z      | db | gat. rodzime; stare drzewa                                      |      |
| 118. | Stobiecko Szlacheckie   | Ładzice    | 3,00  | WOś.         |    | +      |    | gat. rodzime i obce; stare drzewa                               | P    |

| 1    | 2                     | 3               | 4    | 5               | 6         | 7        | 8         | 9  | 10          |
|------|-----------------------|-----------------|------|-----------------|-----------|----------|-----------|--|-------------|
| 119. | Zakrzew Wielki        | Kodrąb          | 2,00 | WOś.            |           | +        |           | gat. rodzime i obce; stare drzewa                              |             |
| 120. | Zdrowa                | Kłomnice        | 3,80 | RSP             |           | +        | <i>db</i> | gat. rodzime; stare drzewa                                     |             |
| 121. | Żytno                 | Żytno           | 4,50 | WOś.            |           | <i>z</i> | <i>zn</i> | gat. rodzime; krajobrazowy                                     |             |
|      | Pow. Rawa Mazowiecka  |                 |      |                 |           |          |           |  |             |
| 122. | Babsk                 | Biała Rawska    | 5,00 | PGR             | <i>KZ</i> | <i>z</i> |           | pomnikowe dęby, szpalery grabowe; krajobrazowy                 |             |
| 123. | Białogórne            | Biała Rawska    | 1,30 | WOś.            |           | +        | <i>zb</i> | pojedyncze drzewa  |             |
| 124. | Chociw                | Czerniewice     | 5,00 | Szk. P.         |           | +        | <i>zb</i> | gat. rodzime i obce; aleja wiązowa                             |             |
| 125. | Cielądz               | Cielądz         | 5,00 | PGR             |           | +        | <i>db</i> | gat. rodzime, stare modrzewie, aleja lipowa; krajobrazowy      |             |
| 126. | Kaleń                 | Sadkowice       | 8,00 | PGR             | <i>KZ</i> | <i>z</i> |           | gat. rodzime i obce; szpalery grabowe, świerkowe; krajobrazowy |             |
| 127. | Konopnica             | Rawa Mazowiecka | 1,50 | PGR             |           |          | <i>zn</i> | gat. rodzime i obce; stare lipy                                |             |
| 128. | Nowe Miasto n. Pilicą |                 | 7,00 | Urz. Gm.        | <i>KZ</i> | <i>z</i> | <i>zn</i> | lipy, dęby, topole; krajobrazowy                               | <i>M, P</i> |
| 129. | Rosocha               | Rawa Mazowiecka | 3,00 | ZDOś.           |           | +        | <i>db</i> | gat. rodzime i obce; pseudo-francuski                          | <i>W</i>    |
| 130. | Rzeczków              | Biała Rawska    | 1,00 | PGR             |           | +        | <i>zb</i> | pojedyncze drzewa  |             |
| 131. | Rzeczyca              | Rzeczyca        | 2,70 | Urz. Gm.        | <i>KZ</i> |          | <i>db</i> | gat. rodzime i obce; aleja wiązowa                             |             |
| 132. | Wilkowice             | Rawa Mazowiecka | 4,00 | RSP+<br>Szk. P. |           | +        | <i>zb</i> | gat. rodzime i obce; aleja lipowa; naturalny                   |             |
| 133. | Wola Chojnata         | Biała Rawska    | 4,00 | Szk. P.         |           | +        | <i>db</i> | gat. rodzime; aleja lipowa; angielski                          |             |

| 1    | 2                         | 3                        | 4    | 5                 | 6  | 7               | 8  | 9   | 10 |
|------|---------------------------|--------------------------|------|-------------------|----|-----------------|----|---|----|
| 134. | Żdźary                    | Nowe Miasto<br>n. Pilicą | 2,00 | PGR +<br>Szk. P.  |    | +               | zn | gat. rodzime i obce   |    |
| 135. | Pow. Sieradz<br>Biskupice | Sieradz                  | 1,60 | WZdr.             |    | z               |    | gat. rodzime i obce; aleja<br>lipowa                                |    |
| 136. | Dąbrowa Wielka            | Sieradz                  | 3,00 | PGR               |    | z XVIII         |    | gat. rodzime i obce   |    |
| 137. | Edmundów                  | Wróblew                  | 3,30 | Lasy Państ.       |    | + XX            |    | gat. rodzime i obce; kraj-<br>obrazowy                              |    |
| 138. | Gruszczycze               | Gruszczycze              | 1,80 | WOś.              |    | z               |    | gat. rodzime i obce   |    |
| 139. | Kamionacz                 | Warta                    | 4,20 | WOś.              |    | +               | db | gat. rodzime; aleja lipowa  |    |
| 140. | Kliczków Mały             | Brzeżno                  | 6,30 | WOś.              |    | z XIX           |    | gat. rodzime i obce; stare<br>lipy, dęby; krajobrazowy              |    |
| 141. | Kliczków Wielki           | Brzeżno                  | 7,00 | WOś.              |    | z XVIII         |    | gat. rodzime; stare dęby;<br>aleja grabowa                          |    |
| 142. | Kobierzycko               | Wróblew                  | 4,00 | PGR               |    | +               | db | gat. rodzime i obce   |    |
| 143. | Krobanówek                | Zduńska Wola             | 5,00 | PZUZw.            |    | +               |    | gat. rodzime; aleja grabowa;<br>krajobrazowy                        |    |
| 144. | Małków                    | Warta                    | 3,00 | WZdr.             | KZ | z XIX           |    | gat. rodzime i obce; pom-<br>nikowe dęby; krajobra-<br>zowy         |    |
| 145. | Męccka Wola               | Sieradz                  | 5,20 | Lasy Państ.       | KZ | z XIX           |    | gat. rodzime; krajobrazowy  | P  |
| 146. | Niechmirów                | Burzenin                 | 5,00 | PGR               | KZ | z XVIII/<br>XIX |    | gat. rodzime; drzewa pom-<br>nikowe; aleje grabowe;<br>krajobrazowy |    |
| 147. | Nowa Wieś                 | Brzeżno                  | 3,50 | WOś.              |    | +               |    | gat. rodzime  |    |
| 148. | Ostrów                    | Brzeżno                  | 2,30 | RSP               |    | +               |    | stare drzewa; aleja klonowa   |    |
| 149. | Rożdżały                  | Warta                    | 3,20 | WZdr.             |    | +               |    | gat. rodzime; krajobrazowy  |    |
| 150. | Równa                     | Gruszczycze              | 3,00 | PZŁ               |    | +               | db | gat. rodzime  |    |
| 151. | Tubądzin                  | Wróblew                  | 3,60 | RSP               | KZ | z XIX           |    | gat. rodzime; krajobrazowy  |    |
| 152. | Wojstawice                | Zduńska Wola             | 2,00 | Zas. Szk.<br>Rol. |    | z               | db |   |    |

| 1    | 2                                | 3             | 4     | 5            | 6  | 7       | 8  | 9   | 10   |      |                                  |              |      |     |  |   |    |                                       |  |      |        |         |      |      |  |   |  |  |  |      |               |               |      |          |    |        |    |                             |      |      |              |       |             |    |  |      |         |              |      |       |    |   |    |  |   |      |          |         |      |      |  |   |    |                   |  |      |                  |         |      |      |  |   |    |                     |   |      |                          |  |      |             |  |   |    |                     |   |  |             |  |  |  |  |  |  |  |  |      |        |         |      |      |  |   |  |                            |  |      |           |         |      |       |  |   |    |                        |  |      |         |         |       |       |  |   |    |                      |  |      |           |        |      |          |  |       |    |  |  |      |         |         |      |          |  |   |  |                             |  |      |        |        |      |     |  |   |    |                |  |      |          |          |      |              |  |   |  |                   |  |      |        |         |      |              |  |   |  |                                     |  |      |        |        |      |    |  |   |  |                          |  |      |         |         |      |      |
|------|----------------------------------|---------------|-------|--------------|----|---------|----|---|------|------|----------------------------------|--------------|------|-----|--|---|----|---------------------------------------|--|------|--------|---------|------|------|--|---|--|--|--|------|---------------|---------------|------|----------|----|--------|----|-----------------------------|------|------|--------------|-------|-------------|----|--|------|---------|--------------|------|-------|----|---|----|--|---|------|----------|---------|------|------|--|---|----|-------------------|--|------|------------------|---------|------|------|--|---|----|---------------------|---|------|--------------------------|--|------|-------------|--|---|----|---------------------|---|--|-------------|--|--|--|--|--|--|--|--|------|--------|---------|------|------|--|---|--|----------------------------|--|------|-----------|---------|------|-------|--|---|----|------------------------|--|------|---------|---------|-------|-------|--|---|----|----------------------|--|------|-----------|--------|------|----------|--|-------|----|--|--|------|---------|---------|------|----------|--|---|--|-----------------------------|--|------|--------|--------|------|-----|--|---|----|----------------|--|------|----------|----------|------|--------------|--|---|--|-------------------|--|------|--------|---------|------|--------------|--|---|--|-------------------------------------|--|------|--------|--------|------|----|--|---|--|--------------------------|--|------|---------|---------|------|------|
| 153. | Wrząca                           | Gruszczyce    | 4,00  | WOś.         | KZ | z XIX   | db | gat. rodzime; krajobrazowy<br>klony, jesiony, wiązy, lipy;<br>stare drzewa; krajobra-<br>zowy | M    |      |                                  |              |      |     |  |   |    |                                       |  |      |        |         |      |      |  |   |  |  |  |      |               |               |      |          |    |        |    |                             |      |      |              |       |             |    |  |      |         |              |      |       |    |   |    |  |   |      |          |         |      |      |  |   |    |                   |  |      |                  |         |      |      |  |   |    |                     |   |      |                          |  |      |             |  |   |    |                     |   |  |             |  |  |  |  |  |  |  |  |      |        |         |      |      |  |   |  |                            |  |      |           |         |      |       |  |   |    |                        |  |      |         |         |       |       |  |   |    |                      |  |      |           |        |      |          |  |       |    |  |  |      |         |         |      |          |  |   |  |                             |  |      |        |        |      |     |  |   |    |                |  |      |          |          |      |              |  |   |  |                   |  |      |        |         |      |              |  |   |  |                                     |  |      |        |        |      |    |  |   |  |                          |  |      |         |         |      |      |
| 154. | Złoczew                          |               | 5,70  | WOś.         |    | z XVIII |    |   |      | 155. | Pow. Skierniewice<br>Dębowa Góra | Skierniewice | 2,30 | POM |  | + | db | gat. rodzime i obce; aleja<br>grabowa |  | 156. | Paplin | Kowiesy | 1,00 | WOś. |  | + |  | stare klony, jesiony, kasz-<br>tanowce |  | 157. | Rzędków Stary | Nowy Kawęczyn | 6,00 | Urz. Gm. | KZ | z XVII | zn | dęby, klony, jesiony, graby | M, P | 158. | Skierniewice | 30,60 | Urz. Miejs. | zb | gat. rodzime i obce; kraj-<br>obrazowy | 159. | Strobów | Skierniewice | 4,20 | PDDz. | KZ | + | zb | gat. rodzime i obce; kraj-<br>obrazowy | P | 160. | Wędrogów | Kowiesy | 1,80 | WOś. |  | + | zb | pojedyncze drzewa |  | 161. | Wola Pękoszewska | Kowiesy | 2,00 | WOś. |  | z | zn | dęby, klony, topole | S | 162. | Tomaszów Mazo-<br>wiecki |  | 5,30 | Urz. Miejs. |  | z | db | gat. rodzime i obce | M |  | Pow. Wieluń |  |  |  |  |  |  |  |  | 163. | Chotów | Mokrsko | 2,00 | WOś. |  | + |  | dęby, lipy, jesiony, wiązy |  | 164. | Komorniki | Mokrsko | 0,50 | PDDz. |  | + | zn | pojedyncze wiązy, lipy |  | 165. | Lututów | Lututów | 13,30 | TRol. |  | + | db | graby, świerki, lipy |  | 166. | Masłowice | Olewin | 3,00 | St. Doś. |  | z XIX | zn | gat. rodzime; pomnikowy<br>cis i dąb; krajobrazowy |  | 167. | Mokrsko | Mokrsko | 4,80 | GS+KRol. |  | + |  | aleja grabowa; krajobrazowy |  | 168. | Olewin | Wieluń | 2,00 | LZS |  | + | zn | szpaler bukowy |  | 169. | Ostrówek | Ostrówek | 1,00 | Lasy Państw. |  | + |  | pojedyncze drzewa |  | 170. | Ożarów | Mokrsko | 3,00 | Lasy Państw. |  | z |  | stare dęby, buki, krajobra-<br>zowy |  | 171. | Pątnów | Pątnów | 0,70 | GS |  | + |  | modrzewie, pomnikowy dąb |  | 172. | Skomlin | Skomlin | 1,60 | WOś. |
| 155. | Pow. Skierniewice<br>Dębowa Góra | Skierniewice  | 2,30  | POM          |    | +       | db | gat. rodzime i obce; aleja<br>grabowa   |      |      |                                  |              |      |     |  |   |    |                                       |  |      |        |         |      |      |  |   |  |  |  |      |               |               |      |          |    |        |    |                             |      |      |              |       |             |    |  |      |         |              |      |       |    |   |    |  |   |      |          |         |      |      |  |   |    |                   |  |      |                  |         |      |      |  |   |    |                     |   |      |                          |  |      |             |  |   |    |                     |   |  |             |  |  |  |  |  |  |  |  |      |        |         |      |      |  |   |  |                            |  |      |           |         |      |       |  |   |    |                        |  |      |         |         |       |       |  |   |    |                      |  |      |           |        |      |          |  |       |    |  |  |      |         |         |      |          |  |   |  |                             |  |      |        |        |      |     |  |   |    |                |  |      |          |          |      |              |  |   |  |                   |  |      |        |         |      |              |  |   |  |                                     |  |      |        |        |      |    |  |   |  |                          |  |      |         |         |      |      |
| 156. | Paplin                           | Kowiesy       | 1,00  | WOś.         |    | +       |    | stare klony, jesiony, kasz-<br>tanowce  |      |      |                                  |              |      |     |  |   |    |                                       |  |      |        |         |      |      |  |   |  |  |  |      |               |               |      |          |    |        |    |                             |      |      |              |       |             |    |  |      |         |              |      |       |    |   |    |  |   |      |          |         |      |      |  |   |    |                   |  |      |                  |         |      |      |  |   |    |                     |   |      |                          |  |      |             |  |   |    |                     |   |  |             |  |  |  |  |  |  |  |  |      |        |         |      |      |  |   |  |                            |  |      |           |         |      |       |  |   |    |                        |  |      |         |         |       |       |  |   |    |                      |  |      |           |        |      |          |  |       |    |  |  |      |         |         |      |          |  |   |  |                             |  |      |        |        |      |     |  |   |    |                |  |      |          |          |      |              |  |   |  |                   |  |      |        |         |      |              |  |   |  |                                     |  |      |        |        |      |    |  |   |  |                          |  |      |         |         |      |      |
| 157. | Rzędków Stary                    | Nowy Kawęczyn | 6,00  | Urz. Gm.     | KZ | z XVII  | zn | dęby, klony, jesiony, graby   | M, P |      |                                  |              |      |     |  |   |    |                                       |  |      |        |         |      |      |  |   |  |  |  |      |               |               |      |          |    |        |    |                             |      |      |              |       |             |    |  |      |         |              |      |       |    |   |    |  |   |      |          |         |      |      |  |   |    |                   |  |      |                  |         |      |      |  |   |    |                     |   |      |                          |  |      |             |  |   |    |                     |   |  |             |  |  |  |  |  |  |  |  |      |        |         |      |      |  |   |  |                            |  |      |           |         |      |       |  |   |    |                        |  |      |         |         |       |       |  |   |    |                      |  |      |           |        |      |          |  |       |    |  |  |      |         |         |      |          |  |   |  |                             |  |      |        |        |      |     |  |   |    |                |  |      |          |          |      |              |  |   |  |                   |  |      |        |         |      |              |  |   |  |                                     |  |      |        |        |      |    |  |   |  |                          |  |      |         |         |      |      |
| 158. | Skierniewice                     |               | 30,60 | Urz. Miejs.  |    |         | zb | gat. rodzime i obce; kraj-<br>obrazowy  |      |      |                                  |              |      |     |  |   |    |                                       |  |      |        |         |      |      |  |   |  |  |  |      |               |               |      |          |    |        |    |                             |      |      |              |       |             |    |  |      |         |              |      |       |    |   |    |  |   |      |          |         |      |      |  |   |    |                   |  |      |                  |         |      |      |  |   |    |                     |   |      |                          |  |      |             |  |   |    |                     |   |  |             |  |  |  |  |  |  |  |  |      |        |         |      |      |  |   |  |                            |  |      |           |         |      |       |  |   |    |                        |  |      |         |         |       |       |  |   |    |                      |  |      |           |        |      |          |  |       |    |  |  |      |         |         |      |          |  |   |  |                             |  |      |        |        |      |     |  |   |    |                |  |      |          |          |      |              |  |   |  |                   |  |      |        |         |      |              |  |   |  |                                     |  |      |        |        |      |    |  |   |  |                          |  |      |         |         |      |      |
| 159. | Strobów                          | Skierniewice  | 4,20  | PDDz.        | KZ | +       | zb | gat. rodzime i obce; kraj-<br>obrazowy  | P    |      |                                  |              |      |     |  |   |    |                                       |  |      |        |         |      |      |  |   |  |  |  |      |               |               |      |          |    |        |    |                             |      |      |              |       |             |    |  |      |         |              |      |       |    |   |    |  |   |      |          |         |      |      |  |   |    |                   |  |      |                  |         |      |      |  |   |    |                     |   |      |                          |  |      |             |  |   |    |                     |   |  |             |  |  |  |  |  |  |  |  |      |        |         |      |      |  |   |  |                            |  |      |           |         |      |       |  |   |    |                        |  |      |         |         |       |       |  |   |    |                      |  |      |           |        |      |          |  |       |    |  |  |      |         |         |      |          |  |   |  |                             |  |      |        |        |      |     |  |   |    |                |  |      |          |          |      |              |  |   |  |                   |  |      |        |         |      |              |  |   |  |                                     |  |      |        |        |      |    |  |   |  |                          |  |      |         |         |      |      |
| 160. | Wędrogów                         | Kowiesy       | 1,80  | WOś.         |    | +       | zb | pojedyncze drzewa   |      |      |                                  |              |      |     |  |   |    |                                       |  |      |        |         |      |      |  |   |  |  |  |      |               |               |      |          |    |        |    |                             |      |      |              |       |             |    |  |      |         |              |      |       |    |   |    |  |   |      |          |         |      |      |  |   |    |                   |  |      |                  |         |      |      |  |   |    |                     |   |      |                          |  |      |             |  |   |    |                     |   |  |             |  |  |  |  |  |  |  |  |      |        |         |      |      |  |   |  |                            |  |      |           |         |      |       |  |   |    |                        |  |      |         |         |       |       |  |   |    |                      |  |      |           |        |      |          |  |       |    |  |  |      |         |         |      |          |  |   |  |                             |  |      |        |        |      |     |  |   |    |                |  |      |          |          |      |              |  |   |  |                   |  |      |        |         |      |              |  |   |  |                                     |  |      |        |        |      |    |  |   |  |                          |  |      |         |         |      |      |
| 161. | Wola Pękoszewska                 | Kowiesy       | 2,00  | WOś.         |    | z       | zn | dęby, klony, topole   | S    |      |                                  |              |      |     |  |   |    |                                       |  |      |        |         |      |      |  |   |  |  |  |      |               |               |      |          |    |        |    |                             |      |      |              |       |             |    |  |      |         |              |      |       |    |   |    |  |   |      |          |         |      |      |  |   |    |                   |  |      |                  |         |      |      |  |   |    |                     |   |      |                          |  |      |             |  |   |    |                     |   |  |             |  |  |  |  |  |  |  |  |      |        |         |      |      |  |   |  |                            |  |      |           |         |      |       |  |   |    |                        |  |      |         |         |       |       |  |   |    |                      |  |      |           |        |      |          |  |       |    |  |  |      |         |         |      |          |  |   |  |                             |  |      |        |        |      |     |  |   |    |                |  |      |          |          |      |              |  |   |  |                   |  |      |        |         |      |              |  |   |  |                                     |  |      |        |        |      |    |  |   |  |                          |  |      |         |         |      |      |
| 162. | Tomaszów Mazo-<br>wiecki         |               | 5,30  | Urz. Miejs.  |    | z       | db | gat. rodzime i obce   | M    |      |                                  |              |      |     |  |   |    |                                       |  |      |        |         |      |      |  |   |  |  |  |      |               |               |      |          |    |        |    |                             |      |      |              |       |             |    |  |      |         |              |      |       |    |   |    |  |   |      |          |         |      |      |  |   |    |                   |  |      |                  |         |      |      |  |   |    |                     |   |      |                          |  |      |             |  |   |    |                     |   |  |             |  |  |  |  |  |  |  |  |      |        |         |      |      |  |   |  |                            |  |      |           |         |      |       |  |   |    |                        |  |      |         |         |       |       |  |   |    |                      |  |      |           |        |      |          |  |       |    |  |  |      |         |         |      |          |  |   |  |                             |  |      |        |        |      |     |  |   |    |                |  |      |          |          |      |              |  |   |  |                   |  |      |        |         |      |              |  |   |  |                                     |  |      |        |        |      |    |  |   |  |                          |  |      |         |         |      |      |
|      | Pow. Wieluń                      |               |       |              |    |         |    |   |      |      |                                  |              |      |     |  |   |    |                                       |  |      |        |         |      |      |  |   |  |  |  |      |               |               |      |          |    |        |    |                             |      |      |              |       |             |    |  |      |         |              |      |       |    |   |    |  |   |      |          |         |      |      |  |   |    |                   |  |      |                  |         |      |      |  |   |    |                     |   |      |                          |  |      |             |  |   |    |                     |   |  |             |  |  |  |  |  |  |  |  |      |        |         |      |      |  |   |  |                            |  |      |           |         |      |       |  |   |    |                        |  |      |         |         |       |       |  |   |    |                      |  |      |           |        |      |          |  |       |    |  |  |      |         |         |      |          |  |   |  |                             |  |      |        |        |      |     |  |   |    |                |  |      |          |          |      |              |  |   |  |                   |  |      |        |         |      |              |  |   |  |                                     |  |      |        |        |      |    |  |   |  |                          |  |      |         |         |      |      |
| 163. | Chotów                           | Mokrsko       | 2,00  | WOś.         |    | +       |    | dęby, lipy, jesiony, wiązy  |      |      |                                  |              |      |     |  |   |    |                                       |  |      |        |         |      |      |  |   |  |  |  |      |               |               |      |          |    |        |    |                             |      |      |              |       |             |    |  |      |         |              |      |       |    |   |    |  |   |      |          |         |      |      |  |   |    |                   |  |      |                  |         |      |      |  |   |    |                     |   |      |                          |  |      |             |  |   |    |                     |   |  |             |  |  |  |  |  |  |  |  |      |        |         |      |      |  |   |  |                            |  |      |           |         |      |       |  |   |    |                        |  |      |         |         |       |       |  |   |    |                      |  |      |           |        |      |          |  |       |    |  |  |      |         |         |      |          |  |   |  |                             |  |      |        |        |      |     |  |   |    |                |  |      |          |          |      |              |  |   |  |                   |  |      |        |         |      |              |  |   |  |                                     |  |      |        |        |      |    |  |   |  |                          |  |      |         |         |      |      |
| 164. | Komorniki                        | Mokrsko       | 0,50  | PDDz.        |    | +       | zn | pojedyncze wiązy, lipy  |      |      |                                  |              |      |     |  |   |    |                                       |  |      |        |         |      |      |  |   |  |  |  |      |               |               |      |          |    |        |    |                             |      |      |              |       |             |    |  |      |         |              |      |       |    |   |    |  |   |      |          |         |      |      |  |   |    |                   |  |      |                  |         |      |      |  |   |    |                     |   |      |                          |  |      |             |  |   |    |                     |   |  |             |  |  |  |  |  |  |  |  |      |        |         |      |      |  |   |  |                            |  |      |           |         |      |       |  |   |    |                        |  |      |         |         |       |       |  |   |    |                      |  |      |           |        |      |          |  |       |    |  |  |      |         |         |      |          |  |   |  |                             |  |      |        |        |      |     |  |   |    |                |  |      |          |          |      |              |  |   |  |                   |  |      |        |         |      |              |  |   |  |                                     |  |      |        |        |      |    |  |   |  |                          |  |      |         |         |      |      |
| 165. | Lututów                          | Lututów       | 13,30 | TRol.        |    | +       | db | graby, świerki, lipy  |      |      |                                  |              |      |     |  |   |    |                                       |  |      |        |         |      |      |  |   |  |  |  |      |               |               |      |          |    |        |    |                             |      |      |              |       |             |    |  |      |         |              |      |       |    |   |    |  |   |      |          |         |      |      |  |   |    |                   |  |      |                  |         |      |      |  |   |    |                     |   |      |                          |  |      |             |  |   |    |                     |   |  |             |  |  |  |  |  |  |  |  |      |        |         |      |      |  |   |  |                            |  |      |           |         |      |       |  |   |    |                        |  |      |         |         |       |       |  |   |    |                      |  |      |           |        |      |          |  |       |    |  |  |      |         |         |      |          |  |   |  |                             |  |      |        |        |      |     |  |   |    |                |  |      |          |          |      |              |  |   |  |                   |  |      |        |         |      |              |  |   |  |                                     |  |      |        |        |      |    |  |   |  |                          |  |      |         |         |      |      |
| 166. | Masłowice                        | Olewin        | 3,00  | St. Doś.     |    | z XIX   | zn | gat. rodzime; pomnikowy<br>cis i dąb; krajobrazowy  |      |      |                                  |              |      |     |  |   |    |                                       |  |      |        |         |      |      |  |   |  |  |  |      |               |               |      |          |    |        |    |                             |      |      |              |       |             |    |  |      |         |              |      |       |    |   |    |  |   |      |          |         |      |      |  |   |    |                   |  |      |                  |         |      |      |  |   |    |                     |   |      |                          |  |      |             |  |   |    |                     |   |  |             |  |  |  |  |  |  |  |  |      |        |         |      |      |  |   |  |                            |  |      |           |         |      |       |  |   |    |                        |  |      |         |         |       |       |  |   |    |                      |  |      |           |        |      |          |  |       |    |  |  |      |         |         |      |          |  |   |  |                             |  |      |        |        |      |     |  |   |    |                |  |      |          |          |      |              |  |   |  |                   |  |      |        |         |      |              |  |   |  |                                     |  |      |        |        |      |    |  |   |  |                          |  |      |         |         |      |      |
| 167. | Mokrsko                          | Mokrsko       | 4,80  | GS+KRol.     |    | +       |    | aleja grabowa; krajobrazowy   |      |      |                                  |              |      |     |  |   |    |                                       |  |      |        |         |      |      |  |   |  |  |  |      |               |               |      |          |    |        |    |                             |      |      |              |       |             |    |  |      |         |              |      |       |    |   |    |  |   |      |          |         |      |      |  |   |    |                   |  |      |                  |         |      |      |  |   |    |                     |   |      |                          |  |      |             |  |   |    |                     |   |  |             |  |  |  |  |  |  |  |  |      |        |         |      |      |  |   |  |                            |  |      |           |         |      |       |  |   |    |                        |  |      |         |         |       |       |  |   |    |                      |  |      |           |        |      |          |  |       |    |  |  |      |         |         |      |          |  |   |  |                             |  |      |        |        |      |     |  |   |    |                |  |      |          |          |      |              |  |   |  |                   |  |      |        |         |      |              |  |   |  |                                     |  |      |        |        |      |    |  |   |  |                          |  |      |         |         |      |      |
| 168. | Olewin                           | Wieluń        | 2,00  | LZS          |    | +       | zn | szpaler bukowy  |      |      |                                  |              |      |     |  |   |    |                                       |  |      |        |         |      |      |  |   |  |  |  |      |               |               |      |          |    |        |    |                             |      |      |              |       |             |    |  |      |         |              |      |       |    |   |    |  |   |      |          |         |      |      |  |   |    |                   |  |      |                  |         |      |      |  |   |    |                     |   |      |                          |  |      |             |  |   |    |                     |   |  |             |  |  |  |  |  |  |  |  |      |        |         |      |      |  |   |  |                            |  |      |           |         |      |       |  |   |    |                        |  |      |         |         |       |       |  |   |    |                      |  |      |           |        |      |          |  |       |    |  |  |      |         |         |      |          |  |   |  |                             |  |      |        |        |      |     |  |   |    |                |  |      |          |          |      |              |  |   |  |                   |  |      |        |         |      |              |  |   |  |                                     |  |      |        |        |      |    |  |   |  |                          |  |      |         |         |      |      |
| 169. | Ostrówek                         | Ostrówek      | 1,00  | Lasy Państw. |    | +       |    | pojedyncze drzewa   |      |      |                                  |              |      |     |  |   |    |                                       |  |      |        |         |      |      |  |   |  |  |  |      |               |               |      |          |    |        |    |                             |      |      |              |       |             |    |  |      |         |              |      |       |    |   |    |  |   |      |          |         |      |      |  |   |    |                   |  |      |                  |         |      |      |  |   |    |                     |   |      |                          |  |      |             |  |   |    |                     |   |  |             |  |  |  |  |  |  |  |  |      |        |         |      |      |  |   |  |                            |  |      |           |         |      |       |  |   |    |                        |  |      |         |         |       |       |  |   |    |                      |  |      |           |        |      |          |  |       |    |  |  |      |         |         |      |          |  |   |  |                             |  |      |        |        |      |     |  |   |    |                |  |      |          |          |      |              |  |   |  |                   |  |      |        |         |      |              |  |   |  |                                     |  |      |        |        |      |    |  |   |  |                          |  |      |         |         |      |      |
| 170. | Ożarów                           | Mokrsko       | 3,00  | Lasy Państw. |    | z       |    | stare dęby, buki, krajobra-<br>zowy   |      |      |                                  |              |      |     |  |   |    |                                       |  |      |        |         |      |      |  |   |  |  |  |      |               |               |      |          |    |        |    |                             |      |      |              |       |             |    |  |      |         |              |      |       |    |   |    |  |   |      |          |         |      |      |  |   |    |                   |  |      |                  |         |      |      |  |   |    |                     |   |      |                          |  |      |             |  |   |    |                     |   |  |             |  |  |  |  |  |  |  |  |      |        |         |      |      |  |   |  |                            |  |      |           |         |      |       |  |   |    |                        |  |      |         |         |       |       |  |   |    |                      |  |      |           |        |      |          |  |       |    |  |  |      |         |         |      |          |  |   |  |                             |  |      |        |        |      |     |  |   |    |                |  |      |          |          |      |              |  |   |  |                   |  |      |        |         |      |              |  |   |  |                                     |  |      |        |        |      |    |  |   |  |                          |  |      |         |         |      |      |
| 171. | Pątnów                           | Pątnów        | 0,70  | GS           |    | +       |    | modrzewie, pomnikowy dąb  |      |      |                                  |              |      |     |  |   |    |                                       |  |      |        |         |      |      |  |   |  |  |  |      |               |               |      |          |    |        |    |                             |      |      |              |       |             |    |  |      |         |              |      |       |    |   |    |  |   |      |          |         |      |      |  |   |    |                   |  |      |                  |         |      |      |  |   |    |                     |   |      |                          |  |      |             |  |   |    |                     |   |  |             |  |  |  |  |  |  |  |  |      |        |         |      |      |  |   |  |                            |  |      |           |         |      |       |  |   |    |                        |  |      |         |         |       |       |  |   |    |                      |  |      |           |        |      |          |  |       |    |  |  |      |         |         |      |          |  |   |  |                             |  |      |        |        |      |     |  |   |    |                |  |      |          |          |      |              |  |   |  |                   |  |      |        |         |      |              |  |   |  |                                     |  |      |        |        |      |    |  |   |  |                          |  |      |         |         |      |      |
| 172. | Skomlin                          | Skomlin       | 1,60  | WOś.         |    | +       | zn | pojedyncze lipy i dęby  |      |      |                                  |              |      |     |  |   |    |                                       |  |      |        |         |      |      |  |   |  |  |  |      |               |               |      |          |    |        |    |                             |      |      |              |       |             |    |  |      |         |              |      |       |    |   |    |  |   |      |          |         |      |      |  |   |    |                   |  |      |                  |         |      |      |  |   |    |                     |   |      |                          |  |      |             |  |   |    |                     |   |  |             |  |  |  |  |  |  |  |  |      |        |         |      |      |  |   |  |                            |  |      |           |         |      |       |  |   |    |                        |  |      |         |         |       |       |  |   |    |                      |  |      |           |        |      |          |  |       |    |  |  |      |         |         |      |          |  |   |  |                             |  |      |        |        |      |     |  |   |    |                |  |      |          |          |      |              |  |   |  |                   |  |      |        |         |      |              |  |   |  |                                     |  |      |        |        |      |    |  |   |  |                          |  |      |         |         |      |      |

| 1    | 2                           | 3           | 4     | 5           | 6  | 7 | 8  | 9   | 10 |
|------|-----------------------------|-------------|-------|-------------|----|---|----|---|----|
| 173. | Starzenice                  | Wieluń      | 2,50  | Urz. Gm.    |    | + | zn | szpalery lipowe, dębowe, kasztanowe           |    |
| 174. | Świątkowice                 | Lututów     | 8,60  | Urz. Gm.    |    | z |    | stare modrzewie; aleje — kasztanowców, grabów |    |
| 175. | Wielgie                     | Ostrówek    | 2,90  | Urz. Gm.    |    | + | zn | pojedyncze brzozy, topole, akacje             |    |
| 176. | Wieluń<br>bez nazwy         |             | 8,68  | Urz. Miejs. |    | z |    | gat. rodzime; krajobrazowy                    | M  |
| 177. | bez nazwy                   |             | 3,60  | Urz. Miejs. |    |   |    | gat. rodzime                                  | M  |
| 178. | bez nazwy                   |             | 26,20 | Urz. Miejs. |    |   |    | gat. rodzime                                  | M  |
| 179. | Pow. Wieruszów<br>Andrzejów | Lubnice     | 1,10  | Urz. Gm.    |    | + | zn | pojedyncze świerki, graby, dęby               |    |
| 180. | Chróścín-Zamek              | Bolesławiec | 3,60  | WZdr.       |    | + | db |   |    |
| 181. | Galewice                    | Galewice    | 3,40  | WOś.        |    | + | db |   |    |
| 182. | Kąty                        | Szastary    | 3,00  | Sp. „Las”   |    | + | db | gat. rodzime z przewagą dębu, lipy, świerka   |    |
| 183. | Kuźnica Skakawska           | Wieruszów   | 1,50  | Urz. Gm.    |    | + | zn | pojedyncze modrzewie, graby, świerki          |    |
| 184. | Lubczyna                    | Wieruszów   | 0,90  | PGR         |    | + | zb | pojedyncze drzewa                             |    |
| 185. | Nawrotów                    | Wieruszów   | 1,20  | PGR         |    | + | zb | pojedyncze drzewa                             |    |
| 186. | Parcice                     | Szastary    | 4,00  | pryw.       |    | z | zb |   |    |
| 187. | Sokolniki                   | Sokolniki   | 4,30  | Urz. Gm.    | KZ | z | db | gat. rodzime; krajobrazowy                    |    |
| 188. | Walichnowy                  | Sokolniki   | 6,70  | WOś.        |    | z | db |   |    |
| 189. | Zgierz                      |             | 3,80  | Urz. Miejs. |    | + | db | gat. rodzime                                  | M  |

## WOJEWÓDZTWO OLSZTYŃSKIE

172

| Lp. | Powiat i miejscowość       | Gmina      | Pow.<br>w ha | Użytkownik<br>lub właściciel | Obiekt<br>chroniony<br>lub nie | Zabu-<br>dowa<br>i wiek | Stan<br>zacho-<br>wania | Dane przyrodnicze                         | Uwagi |
|-----|----------------------------|------------|--------------|------------------------------|--------------------------------|-------------------------|-------------------------|---|-------|
| 1   | 2                          | 3          | 4            | 5                            | 6                              | 7                       | 8                       | 9   | 10    |
| 1.  | Pow. Bartoszyce<br>Bajdyty | Galiny     | 11,30        | PGR                          |                                |                         |                         | gat. rodzime; duży udział<br>dębów        |       |
| 2.  | Bezledy                    | Bartoszyce | 7,00         | PGR                          | KZ                             |                         |                         | gat. drzew rodzimych i ob-<br>cych        |       |
| 3.  | Bieliny                    | Galiny     | 3,00         | PGR                          | KZ                             |                         |                         | gat. drzew rodzimych i ob-<br>cych        |       |
| 4.  | Ciemna Wola                | Galiny     | 2,50         | PGR                          |                                |                         |                         | gat. rodzime; duży udział<br>dębów        |       |
| 5.  | Czerwona Górka             | Bartoszyce | 4,00         | PGR                          | KZ                             | z XVIII                 |                         | gat. rodzime i obce; stare<br>drzewa      |       |
| 6.  | Gaj                        | Sępapol    | 7,00         | PGR                          | KZ                             |                         |                         | gat. rodzime                              |       |
| 7.  | Galiny                     | Galiny     | 2,00         | Urz. Pow.                    | KZ                             | z XVIII                 |                         | gat. rodzime i obce                       |       |
| 8.  | Gierkiny                   | Sępapol    | 2,00         | PGR                          |                                |                         |                         | gat. rodzime i obce liściaste             |       |
| 9.  | Glitajny                   | Galiny     | 3,00         | PGR                          | KZ                             | z XVIII                 |                         | gat. rodzime i obce                       |       |
| 10. | Judyty                     | Sępapol    | 3,00         | PSt. Kon.                    | KZ                             | z XIX                   |                         | gat. rodzime; stare lipy<br>i dęby        |       |
| 11. | Kosy                       | Galiny     | 3,00         | PGR                          | KZ                             |                         |                         | gat. rodzime                              |       |
| 12. | Krawczyki                  | Galiny     | 3,00         | Szk. P.                      | KZ                             | z XIX                   |                         | gat. rodzime; stare modrze-<br>wie i dęby |       |
| 13. | Lipica                     | Sępapol    | 2,00         | Urz. Gm.                     |                                |                         |                         | gat. rodzime                              |       |
| 14. | Liszki                     | Sępapol    | 3,00         | GHZ                          | KZ                             |                         |                         | gat. rodzime i obce                       |       |
| 15. | Łabędnik                   | Galiny     | 5,00         | PGR                          | KZ                             | z XVIII                 |                         | gat. rodzime i obce; stare dęby           |       |
| 16. | Łojdy                      | Bartoszyce | 5,00         | PGR                          | KZ                             | z XVIII                 |                         | gat. rodzime; pomnikowe<br>drzewa         |       |
| 17. | Łoskajmy                   | Bartoszyce | 1,56         | PGR                          |                                |                         |                         | gat. liściaste rodzime i obce             |       |

| 1   | 2              | 3            | 4    | 5           | 6  | 7       | 8 | 9   | 10 |
|-----|----------------|--------------|------|-------------|----|---------|---|---|----|
| 18. | Markiny        | Bartoszyce   | 6,00 | PGR         | KZ | z XVIII |   | gat. rodzime; stare drzewa                  |    |
| 19. | Masuny         | Sępopol      | 9,00 | PGR         | KZ |         |   | gat. rodzime; stare drzewa                  |    |
| 20. | Maszewy        | Galiny       | 1,10 | Rosz.       |    |         |   | gat. liściaste rodzime i obce               |    |
| 21. | Miedna         | Sępopol      | 9,00 | PGR         | KZ |         |   | gat. rodzime                                |    |
| 22. | Nerwiki        | Górowo Iław. | 4,00 | PGR         | KZ | z XIX   |   | gat. rodzime                                |    |
| 23. | Osieka         | Bartoszyce   | 2,00 | Urz. Gm.    | KZ | z XIX   |   | gat. rodzime i obce                         |    |
| 24. | Parkoszewo     | Bartoszyce   | 7,25 | PGR         | KZ | z XIX   |   | gat. rodzime; stare dęby,<br>lipy, wiązy    |    |
| 25. | Paślawki       | Sępopol      | 3,00 | PGR         | KZ |         |   | gat. rodzime, stare drzewa                  |    |
| 26. | Poniki         | Sępopol      | 0,50 | PFZ         |    |         |   | gat. liściaste rodzime i obce               |    |
| 27. | Sędławki       | Bartoszyce   | 2,00 | PGR         |    |         |   | gat. rodzime i obce                         |    |
| 28. | Smolanka       | Sępopol      |      | PGR         |    | z XIX   |   | gat. liściaste rodzime i obce               |    |
| 29. | Szczurkowo     | Sępopol      | 3,00 | Szk. P.     | KZ | z XVIII |   | gat. rodzime i obce; stare<br>drzewa        |    |
| 30. | Szawruny       | Galiny       | 1,00 | Urz. Gm.    | KZ | z XVIII |   | gat. rodzime i obce                         |    |
| 31. | Tolko          | Bartoszyce   | 1,00 | PGR         | KZ | z XVIII |   | gat. rodzime i obce; stare<br>drzewa        |    |
| 32. | Trutnowo       | Galiny       |      | Urz. Gm.    | KZ | z XVIII |   | gat. rodzime i obce                         |    |
| 33. | Wiatrowiec     | Sępopol      | 2,00 | Urz. Gm.    | KZ | z XVIII |   | gat. rodzime i obce                         |    |
| 34. | Woryny         | Górowo Iław. | 4,00 | Urz. Gm.    | KZ |         |   | gat. rodzime i obce                         |    |
|     | Pow. Biskupiec |              |      |             |    |         |   |   |    |
| 35. | Bęsia          | Kolno        | 5,70 | Zakł. Doś.  | KZ | z XVIII |   | gat. rodzime                                | P  |
| 36. | Borki Wielkie  | Biskupiec    | 0,30 | Urz. Gm.    | KZ | z XVIII |   | pojedyncze lipy, graby, kło-<br>ny, świerki |    |
| 37. | Górowo         | Kolno        | 7,50 | Zakł. Doś.  | KZ | z XVIII |   | gat. rodzime i obce                         |    |
| 38. | Jeziorany      | Jeziorany    | 0,45 | Urz. Miejs. | KZ | z XVIII |   | gat. rodzime                                |    |
| 39. | Kobuły         | Biskupiec    | 0,63 | Urz. Gm.    | KZ | z XIX   |   | pojedyncze klony, lipy, dęby,<br>kaształy   |    |
| 40. | Kojtryny       | Biskupiec    | 7,20 | PGR         | KZ |         |   | gat. rodzime i obce                         |    |
| 41. | Moldyty        | Bisztynek    | 3,58 | PGR         | KZ | z XIX   |   | gat. rodzime i obce                         |    |



| 1   | 2                    | 3         | 4     | 5           | 6  | 7       | 8 | 9   | 10 |
|-----|----------------------|-----------|-------|-------------|----|---------|---|---|----|
| 42. | Nasy                 | Biskupiec |       | PGR         | KZ | z XIX   |   | pojedyncze drzewa, głównie lipy           |    |
| 43. | Potryty              | Jeziorany | 1,50  | PGR         | KZ | z XVIII |   | gat. drzew rodzimych                      |    |
| 44. | Rasząg               | Biskupiec | 4,00  | PGR         |    |         |   | gat. rodzime i obce                       |    |
| 45. | Sątopy Samulewo      | Bisztynek | 4,00  | PGR         | KZ | z XVIII |   | gat. rodzime i obce                       |    |
| 46. | Tejstyny             | Kolno     | 8,80  | PGR         | KZ | z XVIII |   | gat. rodzime i obce; aleja kasztanowców   |    |
|     | Pow. Braniewo        |           |       |             |    |         |   |   |    |
| 47. | Bażyny               | Orneta    | 1,00  | Urz. Gm.    | KZ | z XVIII |   | pojedyncze drzewa                         |    |
| 48. | Bogatyńskie Braniewo | Orneta    | 20,22 | PGR         | KZ | z XVIII |   | gat. rodzime i obce                       |    |
| 49. | bez nazwy            |           | 2,50  | Urz. Miejs. | KZ |         |   | ogród botaniczny                          | M  |
| 50. | bez nazwy            |           | 4,00  | Urz. Miejs. | KZ |         |   |   | M  |
| 51. | Frombork             |           | 15,00 | Urz. Miejs. | KZ | z XVI   |   |   | M  |
| 52. | Gronówko             | Braniewo  | 1,00  | MHZ         | KZ | z XVIII |   | pojedyncze lipy, klony, dęby              |    |
| 53. | Lipowina             | Braniewo  | 6,00  | MHZ         | KZ | z XVIII |   | gat. rodzime i obce; trzy szpalery lipowe |    |
| 54. | Piele                | Lelkowo   | 3,00  | PGR         | KZ | z XVIII |   | gat. rodzime i obce                       |    |
|     | Pow. Działdowo       |           |       |             |    |         |   |   |    |
| 55. | Chełsty              | Lidzbark  | 4,00  | PGR         | KZ | z XVIII |   | gat. rodzime; aleje i szpaler grabowy     |    |
| 56. | Gralewo              | Płońska   | 1,00  | PGR         |    | z XIX   |   | pojedyncze drzewa                         |    |
| 57. | Gródki               | Płońska   | 3,00  | TRol.       | KZ | z XIX   |   | gat. rodzime, wiekowy grab                |    |
| 58. | Hartowiec            | Rybno     | 5,00  | Urz. Gm.    | KZ |         |   | gat. rodzime                              |    |
| 59. | Koszelewy            | Rybno     | 3,00  | PGR         | KZ | z XVII  |   | gat. rodzime                              |    |
| 60. | Myśleća              | Uzdowo    | 3,00  | PGR         |    |         |   | gat. rodzime                              |    |
| 61. | Szczupliny           | Rybno     | 3,00  | PGR         | KZ |         |   | gat. rodzime                              |    |
| 62. | Tuczki               | Rybno     | 2,00  | PGR         |    |         |   | gat. rodzime i obce                       |    |
|     | Pow. Giżycko         |           |       |             |    |         |   |   |    |
| 63. | Doba                 | Giżycko   | 3,80  | Urz. Gm.    | KZ |         |   | gat. rodzime                              |    |

| 1   | 2                             | 3           | 4      | 5           | 6  | 7            | 8 | 9                                       | 10 |
|-----|-------------------------------|-------------|--------|-------------|----|--------------|---|---|----|
| 64. | Gawliki Małe<br>Giżycko       | Wydminy     | 4,00   | Urz. Miejs. | KZ |              |   | gat. rodzime i obce                     |    |
| 65. | bez nazwy                     |             | 3,20   | Urz. Miejs. |    | z XV—<br>XVI |   | gat. rodzime                            | M  |
| 66. | bez nazwy                     |             | 2,50   | Urz. Miejs. |    |              |   | gat. rodzime                            | M  |
| 67. | Łękuk Mały                    | Wydminy     | 2,36   | PGR         |    |              |   | gat. rodzime                            |    |
| 68. | Pamry                         | Wydminy     | 3,00   | PGR         |    |              |   | gat. rodzime                            |    |
| 69. | Ranty                         | Wydminy     | 8,81   | Urz. Miejs. |    |              |   | gat. rodzime                            |    |
| 70. | Ryn                           | Ryn         | 1,00   | Urz. Gm.    |    |              |   | gat. rodzime                            |    |
| 71. | Pow. Iława<br>Babięty Wielkie | Susz        | 3,50   | Urz. Gm.    | KZ |              |   | gat. rodzime; aleje grabowe<br>i lipowe |    |
| 72. | Bałoszyce                     | Susz        | 3,00   | GHZ         | KZ | z XVII       |   | gat. rodzime                            |    |
| 73. | Bronowo                       | Susz        | 1,90   | GHZ         |    |              |   | gat. rodzime                            |    |
| 74. | Brusiny                       | Susz        | 0,30   | PFZ         |    |              |   | pojedyncze klony, lipy                  |    |
| 75. | Falknowo                      | Susz        | 5,00   | GHZ         | KZ |              |   | gat. rodzime                            |    |
| 76. | Franciszkowo                  | Rudziennica | 2,86   | Urz. Gm.    | KZ | z XIX        |   | gat. liściaste rodzime i obce           |    |
| 77. | Frednowy                      | Rudziennica | 0,50   | Szk. P.     |    |              |   | pojedyncze drzewa                       |    |
| 78. | Iława                         |             | 0,83   | Urz. Miejs. |    |              |   | gat. liściaste rodzime                  | M  |
| 79. | Januszewo                     | Susz        | 17,00  | GHZ         | KZ | z XVIII      |   | gat. liściaste rodzime                  |    |
| 80. | Kamieniec                     | Susz        | 13,00  | GHZ         | KZ | z XVIII      |   | gat. liściaste rodzime                  | P  |
| 81. | Łodygowo                      | Kisielice   | 0,50   | GHZ         |    |              |   | pojedyncze drzewa                       |    |
| 82. | Nipkowce                      | Susz        | 4,00   | GHZ         | KZ | z XIX        |   | gat. rodzime i obce; szpaler<br>klonowy |    |
| 83. | Piotrkowo                     | Susz        | 5,00   | GHZ         | KZ |              |   | gat. liściaste rodzime                  |    |
| 84. | Pławty Wielkie                | Kisielice   | 4,00   | Urz. Pow.   | KZ | z XVIII      |   | gat. rodzime                            |    |
| 85. | Redaki                        | Susz        | 4,00   | Urz. Gm.    | KZ |              |   | gat. rodzime; żywopłot gra-<br>bowy     |    |
| 86. | Rudziennice                   | Rudziennice | 189,00 | Urz. Gm.    |    |              |   | gat. rodzime i obce                     |    |
| 87. | Stańkowo                      | Prabuty     | 1,00   | GHZ         | KZ |              |   | gat. rodzime                            |    |
| 88. | Susz                          |             | 2,00   | MPGH        |    |              |   | gat. rodzime                            | M  |

| 1    | 2             | 3         | 4     | 5           | 6  | 7       | 8 | 9                             | 10   |
|------|---------------|-----------|-------|-------------|----|---------|---|-------------------------------|------|
| 89.  | Szymbark      | Ilawa     | 4,00  | GHZ         | KZ | z XIV   |   | gat. rodzime; aleja grabowa   |      |
| 90.  | Trumiejki     | Prabuty   | 3,59  | Urz. Gm.    |    |         |   | gat. rodzime                  |      |
| 91.  | Ulnowo        | Susz      | 4,00  | GHZ         | KZ | z XVIII |   | gat. rodzime                  |      |
| 92.  | Wiśniówek     | Susz      | 1,00  | GHZ         | KZ |         |   | gat. rodzime i obce           |      |
|      | Pow. Kętrzyn  |           |       |             |    |         |   |                               |      |
| 93.  | Arklity       | Skandawa  | 6,21  | PGR         | KZ | z XVIII |   | gat. rodzime                  | P    |
| 94.  | Brzeźnica     | Kętrzyn   | 5,79  | PGR         | KZ |         |   | gat. rodzime i obce liściaste |      |
| 95.  | Chojnica      | Srokowo   | 2,00  | PGR         |    |         |   | gat. rodzime liściaste        |      |
| 96.  | Drogosze      | Barciany  | 26,60 | PGR         | KZ | z XVIII |   | gat. rodzime                  | W, P |
| 97.  | Garbno        | Garbno    | 7,00  | PGR         |    |         |   | gat. rodzime i obce           |      |
| 98.  | Jegławki      | Srokowo   | 6,00  | PGR         |    |         |   | gat. rodzime                  |      |
| 99.  | Kałki         | Srokowo   | 6,86  | PGR         | KZ |         |   | gat. rodzime                  |      |
| 100. | Kolkiejmy     | Srokowo   | 3,00  | PGR         |    |         |   | gat. rodzime                  |      |
| 101. | Krzemity      | Korsze    | 1,88  | PGR         | KZ | z XVIII |   | gat. rodzime                  |      |
| 102. | Leginy        | Kolno     | 3,05  | PFZ         |    |         |   | gat. rodzime liściaste        |      |
| 103. | Lężany        | Reszel    | 14,00 | AR          | KZ | z XIX   |   | gat. rodzime; stare drzewa    |      |
| 104. | Łankiejmy     | Korsze    | 9,00  | PGR         |    |         |   | gat. rodzime i obce liściaste |      |
| 105. | Maciejki      | Biskupiec | 3,60  | PGR         |    |         |   | gat. rodzime                  |      |
| 106. | Nakomiady     | Kętrzyn   | 7,20  | PGR         | KZ | z XVIII |   | gat. rodzime                  |      |
| 107. | Proсна        | Korsze    |       | SHR         | KZ | z XVII  |   |                               |      |
| 108. | Reszel        |           | 9,00  | Urz. Miejs. | KZ | z XIV   |   | gat. rodzime                  | M    |
| 109. | Rodele        | Barciany  | 3,67  | PGR         | KZ | z XIX   |   | gat. rodzime                  |      |
| 110. | Równina Górna | Korsze    | 1,20  | PGR         |    |         |   | gat. rodzime                  |      |
| 111. | Rutka         | Skandawa  | 2,50  | PGR         |    |         |   | gat. rodzime                  |      |
| 112. | Skandawa      | Skandawa  | 4,44  | PGR         | KZ | z XIX   |   | gat. rodzime                  |      |
| 113. | Skandławki    | Srokowo   | 7,84  | PGR         | KZ |         |   | gat. rodzime                  |      |
| 114. | Solanka       | Srokowo   | 1,50  | PGR         |    |         |   | gat. rodzime                  |      |
| 115. | Stary Dwór    | Barciany  | 3,82  | PGR         | KZ | z XVIII |   | gat. rodzime                  |      |
| 116. | Szczeciniak   | Srokowo   | 2,70  | PGR         | KZ |         |   | gat. rodzime                  |      |
| 117. | Święty Kamień | Skandawa  | 6,90  | PGR         | KZ |         |   | gat. rodzime                  |      |

| 1    | 2                          | 3              | 4     | 5                 | 6  | 7       | 8  | 9   | 10 |
|------|----------------------------|----------------|-------|-------------------|----|---------|----|---|----|
| 118. | Tołkiny                    | Korsze         | 15,31 | PGR               | KZ | z XVIII |    | gat. rodzime                              |    |
| 119. | Wielewo                    | Skandawa       | 4,34  | PGR               | KZ |         |    | gat. rodzime                              |    |
| 120. | Wilkowo                    | Kętrzyn        |       | PGR               |    |         |    |   |    |
| 121. | Wopławki                   | Kętrzyn        | 8,34  | GHZ               | KZ | z XVIII |    | gat. rodzime                              |    |
|      | Pow. Lidzbark<br>Warmiński |                |       |                   |    |         |    |   |    |
| 122. | Bieniowo                   | Lubomino       |       | Urz. Gm.          | KZ | z XVIII |    | pojedyncze dęby, klony, lipy              |    |
| 123. | Pilnik                     | Lidzbark Warm. | 2,00  | PGR               |    |         |    | gat. rodzime liściaste                    |    |
| 124. | Smolajny                   | Dobre Miasto   | 2,96  | Zas. Szk.<br>Rol. | KZ | z XVIII |    | gat. rodzime                              |    |
| 125. | Stoczek                    | Kiwity         | 3,50  | Urz. Gm.          |    |         |    | gat. rodzime                              |    |
| 126. | Wolnica                    | Lubomino       |       | Urz. Gm.          | KZ | z XVIII |    | pojedyncze klony, lipy                    |    |
|      | Pow. Morąg                 |                |       |                   |    |         |    |   |    |
| 127. | Bądk                       | Zalewo         | 1,73  | PGR               |    |         |    | gat. rodzime liściaste                    |    |
| 128. | Boguchwał                  | Miłakowo       | 3,82  | Inst.<br>Zootech. | KZ |         |    | gat. rodzime i obce; aleja<br>lipowa      |    |
| 129. | Bożęcin                    | Morąg          |       | PGR               | KZ | z XIX   |    | pojedyncze lipy, klony,<br>dęby, kasztany |    |
| 130. | Budwity                    | Małdyty        | 8,20  | PGR               | KZ |         |    | gat. rodzime                              |    |
| 131. | Dobrocin                   | Małdyty        | 10,00 | TRol.             | KZ | z XVIII |    | gat. rodzime                              |    |
| 132. | Girgajny                   | Zalewo         | 3,21  | GHZ               |    |         |    | gat. rodzime liściaste                    |    |
| 133. | Gisiel                     | Stary Dziezgoń | 2,50  | PGR               | KZ | z XVIII |    | gat. rodzime liściaste                    |    |
| 134. | Jarnońtowo                 | Małdyty        | 4,77  | PFZ               | KZ |         |    | gat. rodzime i obce; stare<br>lipy        |    |
| 135. | Jaškowo                    | Zalewo         | 3,00  | GHZ               | KZ | z XVIII |    | gat. rodzime                              |    |
| 136. | Karnity                    | Zalewo         | 6,00  | PGR               | KZ | z XIX   |    | gat. rodzime                              | P  |
| 137. | Książnik                   | Włodowo        |       |                   | KZ | z XVIII | zn |   |    |
| 138. | Małdyty                    | Małdyty        | 10,00 | PGR               | KZ | z XVIII |    | gat. rodzime i obce liściaste             |    |
| 139. | Markowo                    | Morąg          | 10,00 | PGR               | KZ | z XVI   |    | gat. rodzime                              | P  |
| 140. | Nieglawki                  | Miłakowo       | 0,85  | pryw.             | KZ | z XVIII | zn |   |    |

| 1    | 2            | 3              | 4     | 5            | 6  | 7       | 8  | 9                                   | 10 |
|------|--------------|----------------|-------|--------------|----|---------|----|-------------------------------------|----|
| 141. | Nowy Folwark | Stary Dzieżgoń | 2,00  | PGR          | KZ |         |    | gat. rodzime i obce, liściaste      |    |
| 142. | Piaski       | Stary Dzieżgoń | 2,00  | PGR          | KZ |         |    | gat. rodzime                        |    |
| 143. | Ponary       | Miłakowo       | 5,00  | Fabr.        | KZ | z XVI   |    | gat. rodzime                        |    |
| 144. | Rożnowo      | Miłakowo       | 4,17  | PGR          | KZ | z XVIII |    | gat. rodzime                        |    |
| 145. | Sambród      | Małdyty        |       | PZF          | KZ | z XVIII | zn |                                     |    |
| 146. | Sasiny       | Małdyty        | 3,37  | PGR          | KZ | z XVIII |    | gat. rodzime, pomnikowa lipa        |    |
| 147. | Stolno       | Miłakowo       | 3,50  | PGR          | KZ | z XIX   |    | gat. rodzime                        |    |
| 148. | Szymanowo    | Małdyty        | 8,82  | PDDz.        | KZ |         |    | gat. rodzime; sędziwe dęby i lipy   |    |
| 149. | Wenecja      | Morąg          | 2,40  | PGR          | KZ | z XVIII |    | gat. rodzime                        |    |
|      | Pow. Mrągowo |                |       |              |    |         |    |                                     |    |
| 150. | Baranowo     | Mikołajki      | 10,00 | PGR          | KZ | z XVIII |    | gat. rodzime                        |    |
| 151. | Boże         | Mrągowo        | 3,00  | PGR          | KZ |         |    | gat. rodzime                        |    |
| 152. | Dybowo       | Mikołajki      | 1,50  | Urz. Gm.     | KZ |         |    | gat. rodzime                        |    |
| 153. | Gronowo      | Mrągowo        |       | PFZ          | KZ | z XIX   |    | pojedyncze drzewa                   |    |
| 154. | Kozłowo      | Sorkwity       | 3,00  | PGR          |    |         |    | gat. rodzime i obce; liściaste      |    |
|      | Mrągowo      |                |       |              |    |         |    |                                     |    |
| 155. | bez nazwy    |                | 5,30  | Urz. Miejs.  |    |         |    | gat. rodzime                        | M  |
| 156. | bez nazwy    |                | 3,50  | Lic. Wych. P |    |         |    | gat. rodzime i obce                 | M  |
| 157. | Rybno        | Sorkwity       | 2,50  | PGR          | KZ | z XVIII |    | gat. rodzime i obce                 |    |
| 158. | Szestno      | Mrągowo        | 2,00  | PGR          | KZ | z XIV   |    | gat. rodzime i obce                 |    |
| 159. | Sorkwity     | Sorkwity       | 26,00 | PGR          | KZ | z XIX   |    | gat. rodzime; aleja lipowa          |    |
|      | Pow. Nidzica |                |       |              |    |         |    |                                     |    |
| 160. | Gardyny      | Szktowo        | 2,00  | PGR          |    |         |    | gat. rodzime                        |    |
| 161. | Gołębiewo    | Kozłowo        | 3,50  | PGR          |    |         |    | gat. rodzime i obce drzew i krzewów |    |
| 162. | Kownatki     | Szktowo        | 1,00  | PGR          |    |         |    | gat. rodzime                        |    |
| 163. | Kozłowo      | Kozłowo        | 5,00  | PGR          | KZ |         |    | gat. rodzime                        |    |
| 164. | Lipowo       | Szktowo        | 6,00  | PGR          | KZ |         |    | gat. rodzime                        |    |

| 1    | 2                             | 3                        | 4     | 5           | 6  | 7     | 8 | 9                                   | 10 |
|------|-------------------------------|--------------------------|-------|-------------|----|-------|---|-------------------------------------|----|
| 165. | Orłowo                        | Nidzica                  | 2,00  | PGR         |    |       |   | gat. rodzime i obce                 |    |
| 166. | Osiekowo                      | Szkotowo                 | 4,00  | PGR         | KZ |       |   | gat. rodzime                        |    |
| 167. | Rogóż                         | Szkotowo                 |       |             |    |       |   |                                     |    |
| 168. | Sławka Wielka                 | Kozłowo                  | 0,80  | PGR         |    |       |   | gat. rodzime                        |    |
| 169. | Szkotowo                      | Szkotowo                 | 2,00  | PGR         |    |       |   | gat. rodzime drzew i krzewów        |    |
| 170. | Turowo                        | Szkotowo                 | 1,00  | PGR         |    |       |   | gat. rodzime                        |    |
| 171. | Wietrzychowo                  | Nidzica                  | 1,00  | PGR         |    |       |   | gat. rodzime i obce                 |    |
| 172. | Wólka Orłowska                | Nidzica                  | 4,00  | PGR         | KZ |       |   | gat. rodzime i obce                 |    |
| 173. | Zakrzewo                      | Kozłowo                  | 2,00  | PGR         | KZ |       |   | gat. rodzime                        |    |
| 174. | Załużki                       | Nidzica                  | 1,50  | PGR         |    |       |   | gat. rodzime                        |    |
|      | Pow. Nowe Miasto<br>Lubawskie |                          |       |             |    |       |   |                                     |    |
| 175. | Bielice                       | Biskupiec                | 4,00  | PFZ         | KZ |       |   | gat. rodzime                        |    |
| 176. | Biskupiec                     | Biskupiec                | 0,50  | Szk. P.     |    |       |   | pojedyncze lipy, klony,<br>kaształy |    |
| 177. | Jamielnik                     | Nowe Miasto<br>Lubawskie | 1,00  | PFZ         | KZ |       |   | gat. rodzime                        |    |
| 178. | Lubawa                        |                          | 11,04 | Urz. Miejs. | KZ | z XIV |   | gat. rodzime                        | M  |
| 179. | Montowo                       | Grodziczno               | 3,00  | Urz. Miejs. | KZ |       |   | gat. rodzime                        |    |
| 180. | Nowe Miasto<br>Lubawskie      |                          | 6,21  | Urz. Miejs. | KZ | z XIV |   | gat. rodzime, głównie<br>świerk     | M  |
| 181. | Osówko                        | Biskupiec                | 2,50  | GHZ         | KZ |       |   | gat. rodzime                        |    |
| 182. | Piotrowice                    | Biskupiec                |       | GS          | KZ | z XIX |   | pojedyncze drzewa                   |    |
| 183. | Podlasek Mały                 | Biskupiec                | 1,41  | Urz. Gm.    |    |       |   | gat. rodzime                        |    |
|      | Olsztyn                       |                          |       |             |    |       |   |                                     |    |
| 184. | w Kortowie                    |                          |       |             |    |       |   |                                     | M  |
| 185. | Miejski                       |                          |       |             |    |       |   |                                     | M  |
| 186. | im. J. Prawina<br>nad Łyną    |                          |       |             |    |       |   | leśny                               | M  |

| 1    | 2             | 3          | 4     | 5           | 6  | 7      | 8 | 9  | 10 |
|------|---------------|------------|-------|-------------|----|--------|---|--|----|
|      | Pow. Olsztyn  |            |       |             |    |        |   |  |    |
| 187. | Barwiny       | Gietrzwałd | 1,00  | PGR         | KZ |        |   | gat. rodzime i obce                              |    |
| 188. | Dadaj         | Barczewo   | 2,00  | PGR         | KZ |        |   | gat. rodzime                                     |    |
| 189. | Gryżliny      | Stawiguda  | 0,80  | PDDz.       | KZ | z XVII |   | pojedyncze klony, lipy,<br>kaształy              |    |
| 190. | Kierzbuń      | Barczewo   | 1,00  | PGR         |    |        |   | pojedyncze klony, lipy, dęby,<br>kaształy        |    |
| 191. | Klewki        | Purda      | 4,00  | PGR         | KZ | z XIX  |   | gat. rodzime                                     |    |
| 192. | Kronówka      | Barczewo   | 1,00  | PGR         |    |        |   | pojedyncze klony, lipy, buki                     |    |
| 193. | Łąjsy         | Gietrzwałd | 2,00  | PGR         | KZ |        |   | gat. rodzime                                     |    |
| 194. | Maruny        | Barczewo   | 2,67  | PGR         |    |        |   | gat. rodzime liściaste                           |    |
| 195. | Nikielkowo    | Barczewo   | 1,00  | SP-Ogr.     | KZ |        |   | gat. rodzime                                     |    |
| 196. | Olsztynek     |            | 2,80  | Urz. Miejs. |    | z XIV  |   | gat. rodzime                                     | M  |
| 197. | Platyny       | Olsztynek  | 2,00  | PGR         | KZ | z XVII |   | gat. rodzime, liściaste                          |    |
| 198. | Pozorty       | Stawiguda  | 3,60  | AR          | KZ |        |   | gat. rodzime                                     |    |
| 199. | Słupy         | Dywity     | 3,00  | POM         | KZ |        |   | gat. rodzime                                     |    |
| 200. | Stary Olsztyn | Purda      | 2,00  | PGR         | KZ | z XIX  |   | gat. rodzime; aleja klonowa,<br>żywopłot grabowy |    |
| 201. | Szynowo       | Dywity     | 3,00  | PGR         | KZ |        |   | gat. rodzime                                     |    |
| 202. | Łęguty        | Gietrzwałd | 1,00  | PGR         |    |        |   | pojedyncze lipy, klony, buki                     |    |
| 203. | Track         | Barczewo   | 4,00  | PGR         |    | z XIX  |   | gat. rodzime                                     |    |
| 204. | Tumiany       | Barczewo   | 1,00  | PGR         |    |        |   | pojedyncze klony, lipy,<br>buk, dęby             |    |
|      | Pow. Ostróda  |            |       |             |    |        |   |  |    |
| 205. | Balcyny       | Pietrzwałd | 10,50 | AR          | KZ |        |   | gat. rodzime                                     |    |
| 206. | Dąbrówno      | Dąbrówno   | 1,75  | Urz. Gm.    | KZ | z XIV  |   | gat. rodzime; sędziwa lipa                       |    |
| 207. | Durąg         | Ostróda    | 3,00  | Urz. Gm.    |    | z XVII |   | gat. rodzime                                     |    |
| 208. | Dylewo        | Grunwald   | 5,00  | PGR         | KZ | z XIX  |   | gat. rodzime liściaste                           |    |
| 209. | Gierzwałd     | Grunwald   | 3,00  | PGR         |    | z XIX  |   | gat. rodzime liściaste                           |    |
| 210. | Grabinek      | Ostróda    | 1,50  | SHR         |    |        |   | gat. rodzime liściaste                           |    |
| 211. | Kiersztanowo  | Grunwald   | 2,00  | PGR         | KZ | z XIX  |   | gat. rodzime                                     |    |

| 1    | 2            | 3          | 4     | 5        | 6  | 7       | 8 | 9   | 10 |
|------|--------------|------------|-------|----------|----|---------|---|---|----|
| 212. | Kozia Góra   | Łukta      | 2,30  | PGR      | KZ | z XVIII |   | gat. rodzime                                  |    |
| 213. | Leszcz       | Dąbrówno   |       | PGR      |    |         |   | pojedyncze klony, lipy, dęby,<br>kaształy     |    |
| 214. | Mielno       | Grunwald   | 3,00  | MHZ      |    |         |   | gat. rodzime                                  |    |
| 215. | Ornowo       | Ostróda    |       | Urz. Gm. |    | z XVIII |   | pojedyncze lipy, klony, dęby,<br>brzozy       |    |
| 216. | Ostrowin     | Ostróda    | 1,78  | SHR      |    |         |   | gat. rodzime liściaste                        |    |
| 217. | Pacóltowo    | Grunwald   | 0,27  | PGR      | KZ | z XVII  |   | pojedyncze klony, lipy, dęby                  |    |
| 218. | Rychnowo     | Grunwald   | 5,10  | Klaszt.  | KZ | z XVIII |   | gat. rodzime liściaste; dwie<br>aleje grabowe |    |
| 219. | Stębark      | Grunwald   | 1,00  | PGR      |    |         |   | gat. rodzime, liściaste                       |    |
| 220. | Szczepankowo | Grunwald   | 3,00  | PGR      |    |         |   | gat. rodzime                                  |    |
| 221. | Szyldak      | Ostróda    | 2,00  | SHR      |    |         |   | gat. rodzime                                  |    |
| 222. | Tułodziad    | Dąbrówno   | 2,36  | Urz. Gm. |    |         |   | gat. rodzime                                  |    |
| 223. | Zajączki     | Pietrzwałd | 2,20  | AR       |    | z XIX   |   | gat. rodzime, liściaste                       |    |
| 224. | Zybułtowo    | Grunwald   | 2,50  | SHR      |    |         |   | gat. rodzime, liściaste                       |    |
|      | Pow. Pasłek  |            |       |          |    |         |   |   |    |
| 225. | Anglity      | Pasłek     | 2,00  | Urz. Gm. | KZ | z XVIII |   | gat. rodzime, liściaste                       |    |
| 226. | Barzyna      | Rychliki   | 3,00  | GHZ      | KZ | z XVIII |   | gat. rodzime i obce                           |    |
| 227. | Dargowo      | Pasłek     | 2,00  | GHZ      |    |         |   | gat. rodzime                                  |    |
| 228. | Dawidy       | Pasłek     | 2,00  | Urz. Gm. | KZ | z XVIII |   | gat. rodzime                                  |    |
| 229. | Drulity      | Pasłek     | 2,00  | GHZ      | KZ | z XIX   |   | gat. rodzime                                  |    |
| 230. | Gładysze     | Wilczęta   | 12,00 | GHZ      | KZ | z XVIII |   | gat. rodzime                                  | P  |
| 231. | Gwiździny    | Godkowo    | 1,50  | Urz. Gm. |    |         |   | gat. rodzime                                  |    |
| 232. | Karwiny      | Wilczęta   | 5,00  | GHZ      |    |         |   | gat. rodzime i obce liściaste                 |    |
| 233. | Kiersity     | Rychliki   | 5,00  | GHZ      |    |         |   | gat. rodzime, liściaste                       |    |
| 234. | Kwitajny     | Wilczęta   | 35,40 | GHZ      | KZ | z XVIII |   | gat. rodzime, liściaste                       |    |
| 235. | Ławki        | Wilczęta   | 9,15  | SHR      | KZ | z XVIII |   | gat. rodzime                                  |    |
| 236. | Podągi       | Godkowo    | 2,00  | PGR      |    |         |   | gat. rodzime                                  |    |
| 237. | Sąpy         | Młynary    | 1,73  | Urz. Gm. |    |         |   | gat. rodzime                                  |    |



| 1    | 2                   | 3           | 4     | 5           | 6  | 7       | 8 | 9   | 10 |
|------|---------------------|-------------|-------|-------------|----|---------|---|---|----|
| 238. | Śliwice             | Rychliki    | 2,89  | Urz. Gm.    |    |         |   | gat. rodzime                                  |    |
| 239. | Słobity             | Wilczęta    | 25,00 | GHZ         | KZ | z XVII  |   | gat. rodzime                                  |    |
| 240. | Wysoka              | Rychliki    | 3,20  | GHZ         |    |         |   | gat. rodzime                                  |    |
| 241. | Zimnochy            | Godkowo     |       | Urz. Gm.    | KZ | z XVIII |   | pojedyncze lipy, klony,<br>brzozy             |    |
|      | Pow. Pisz           |             |       |             |    |         |   |   |    |
| 242. | Borki               | Pisz        | 1,20  | PGR         |    |         |   | gat. rodzime                                  |    |
| 243. | Imionek             | Pisz        | 0,75  | PGR         |    |         |   | gat. rodzime                                  |    |
| 244. | Kaliszki            | Biała Piska | 3,00  | PGR         |    |         |   | gat. rodzime                                  |    |
| 245. | Kociołek Szlachecki | Pisz        | 2,00  | PGR         |    |         |   | gat. rodzime                                  |    |
| 246. | Szwejkówko          | Orzysz      | 1,00  | PGR         |    |         |   | gat. rodzime                                  |    |
| 247. | Wężewo              | Orzysz      | 3,00  | Urz. Gm.    |    |         |   | gat. rodzime                                  |    |
|      | Pow. Szczytno       |             |       |             |    |         |   |   |    |
| 248. | Elganowo            | Pasym       | 2,46  | Urz. Gm.    | KZ | z XVIII |   | gat. rodzime, liściaste                       |    |
| 249. | Jabłonka            | Dźwierzuty  | 9,20  | Urz. Gm.    |    |         |   | gat. rodzime, liściaste                       |    |
| 250. | Rogale              | Dźwierzuty  | 2,50  | PGR         |    |         |   | gat. rodzime, liściaste                       |    |
| 251. | Szczytno            |             | 5,30  | Urz. Miejs. | KZ | z XIV   |   | gat. rodzime, liściaste                       | M  |
| 252. | Targowo             | Dźwierzuty  | 1,20  | Urz. Gm.    |    |         |   | gat. rodzime, liściaste                       |    |
|      | Pow. Węgorzewo      |             |       |             |    |         |   |   |    |
| 253. | Klimki              | Węgorzewo   | 1,00  | PGR         | KZ | z XIX   |   | gat. rodzime, liściaste                       |    |
| 254. | Kruklanki           | Kruklanki   | 2,00  | Urz. Gm.    | KZ | z XVIII |   | gat. rodzime, liściaste                       |    |
| 255. | Maćki               | Węgorzewo   | 0,20  | Urz. Gm.    | KZ | z XIX   |   | gat. rodzime i obce liściaste                 |    |
| 256. | Pniewo              | Węgorzewo   | 0,31  | PGR         | KZ | z XIX   |   | pojedyncze lipy, klony,<br>brzozy             |    |
| 257. | Rudziszki           | Węgielstyn  | 6,00  | Urz. Gm.    | KZ | z XIX   |   | gat. rodzime i obce liściaste                 |    |
| 258. | Ruska Wieś          | Węgorzewo   | 3,00  | Urz. Gm.    | KZ | z XVII  |   | gat. rodzime, liściaste; aleja<br>starych lip |    |
| 259. | Stawiska            | Węgorzewo   | 0,85  | PGR         |    | z XIX   |   | gat. rodzime i obce liściaste                 |    |
| 260. | Sztynort            | Węgorzewo   | 15,00 | PGR         | KZ | z XIX   |   | gat. rodzime; aleja starych<br>dębów          | P  |

| 1    | 2         | 3         | 4     | 5           | 6 | 7     | 8 | 9                             | 10 |
|------|-----------|-----------|-------|-------------|---|-------|---|-------------------------------|----|
| 261. | Trygort   | Węgorzewo | 0,20  | Urz. Gm.    |   | z XIX |   | pojedyncze klony, lipy, dęby  | M  |
| 262. | Węgorzewo |           | 30,00 | Urz. Miejs. |   |       |   | gat. rodzime i obce           |    |
| 265. | Węzówko   | Budry     | 3,00  | PGR         |   |       |   | gat. rodzime i obce liściaste |    |
| 264. | Więcki    | Budry     | 3,00  | Urz. Gm.    |   | z XIX |   | gat. rodzime i obce           |    |
| 265. | Żywki     | Kruklanki | 3,76  | Urz. Gm.    |   |       |   | gat. rodzime i obce liściaste |    |

## WOJEWÓDZTWO OPOLSKIE

| Lp. | Powiat i miejscowość | Gmina       | Pow. w ha | Użytkownik lub właściciel | Obiekt chroniony lub nie | Zabudowa i wiek  | Stan zachowania | Dane przyrodnicze                            | Uwagi |
|-----|----------------------|-------------|-----------|---------------------------|--------------------------|------------------|-----------------|--|-------|
| 1   | 2                    | 3           | 4         | 5                         | 6                        | 7                | 8               | 9  | 10    |
| 1.  | Pow. Brzeg<br>Janów  | Olszanka    | 1,00      | ZDoś.                     | KZ                       | z XIX            | zb              | gat. rodzime drzew i krzewów; krajobrazowy   |       |
| 2.  | Karłowice            | Karłowice   | 2,68      | Las Państw.               | KZ                       | z XIV, XVIII—XX  | zb              | gat. rodzime i obce; krajobrazowy            |       |
| 3.  | Kościerzycy          | Pisarzowice | 2,00      | PGR                       |                          | z XIX            | zb              | gat. rodzime i obce drzew i krzewów          |       |
| 4.  | Kościerzycy          | Pisarzowice | 2,00      | PGR                       |                          |                  | zb              | gat. rodzime i egzoty; krajobrazowy          |       |
| 5.  | Lewin Brzeski        |             | 2,00      | Urz. Miejs.               | KZ                       | z XVIII          | zb              | gat. rodzime; krajobrazowy                   | M     |
| 6.  | Lubsza               | Pisarzowice | 5,99      | Urz. Gm.                  | KZ                       |                  | zd              | gat. rodzime i obce; krajobrazowy            |       |
| 7.  | Łosiów               | Łosiów      | 5,24      | ZDoś.                     | KZ                       |                  | zb              | gat. rodzime i obce; krajobrazowy            |       |
| 8.  | Mąkoszyce            | Karłowice   | 5,37      | PGR                       | KZ                       | z XIX            | zb              | gat. rodzime i obce; krajobrazowy            |       |
| 9.  | Obórki               | Olszanka    | 1,72      | PGR                       | KZ                       |                  | zb              | gat. rodzime i obce; krajobrazowy            |       |
| 10. | Ptakowice            | Łosiów      | 1,00      | PGR                       | KZ                       | z XIX            | zb              | gat. rodzime                                 |       |
| 11. | Rogalice             | Karłowice   | 0,78      | Las Państw.               |                          |                  | zd              | gat. rodzime; pomnikowe drzewa; krajobrazowy |       |
| 12. | Zwanowice            | Łosiów      | 1,93      | ZDoś.                     | KZ                       | z XVIII, XIX, XX |                 | gat. rodzime i obce; krajobrazowy            |       |

| 1   | 2                           | 3          | 4    | 5             | 6  | 7                        | 8  | 9   | 10 |
|-----|-----------------------------|------------|------|---------------|----|--------------------------|----|---|----|
| 13. | Pow. Głubczyce<br>Boboluski | Branice    | 1,50 | Szp.          |    |                          | zn | gat. rodzime i obce; kraj-<br>obrazowy                        |    |
| 14. | Branice                     | Branice    | 3,00 | Szp.          |    |                          | db | gat. rodzime  |    |
| 15. | Kazimierz                   | Lisieście  | 1,30 | Urz. Gm.      | KZ | z XIX                    | zb | gat. rodzime i obce   |    |
| 16. | Klisino                     | Lisieście  | 3,91 | PDOp. Sp.     | KZ | z XVII,<br>XVIII—<br>XIX | zb | gat. rodzime i obce   |    |
| 17. | Lenarce                     | Głubczyce  | 2,15 | Urz. Gm.      |    |                          | zb | gat. rodzime i obce; kraj-<br>obrazowy                        |    |
| 18. | Lubotyń                     | Kietrz     | 2,15 | PGR           |    |                          | zb | gat. rodzime i obce; pom-<br>nikowe drzewa; krajobra-<br>zowy | S  |
| 19. | Nasiedle                    | Głubczyce  | 2,00 | Urz. Gm.      | KZ | z XVIII                  | zb | gat. rodzime; krajobrazowy                                    |    |
| 20. | Pielgrzymów                 | Głubczyce  | 1,24 | Urz. Gm.      |    |                          | zb | gat. rodzime; krajobrazowy                                    |    |
| 21. | Posucice                    | Branice    | 1,33 | PGR           |    |                          | zb | gat. rodzime i obce; kraj-<br>obrazowy                        |    |
| 22. | Wysoka                      | Branice    | 1,20 | PGR           |    | z XVII-<br>XIX           | zb | gat. rodzime i obce; kraj-<br>obrazowy                        | I  |
| 23. | Pow. Grodków<br>Chróścina   | Skoroszyce | 5,50 | Kom. Ogr.     |    |                          | zb | gat. rodzime i obce; kraj-<br>obrazowy                        | R  |
| 24. | Cieszanowice                | Kamiennik  | 6,24 | PGR           | KZ | z XVIII<br>XIX           | zb | gat. rodzime i obce; kraj-<br>obrazowy                        |    |
| 25. | Gałączyce                   | Jędrzejów  | 1,79 | St. Nas. Szk. |    |                          | zb | gat. rodzime; krajobrazowy                                    |    |
| 26. | Gierów                      | Jędrzejów  | 2,00 | PGR           |    | z XVIII<br>XX            | zb | gat. rodzime; krajobrazowy                                    |    |
| 27. | Gnojna                      | Grodków    | 2,00 | Urz. Gm.      |    |                          | zd | gat. rodzime  | S  |
| 28. | Jędrzejów                   | Jędrzejów  | 3,50 | Urz. Pow.     | KZ | z XIX                    | zd | gat. rodzime i obce; m. in. cis                               |    |
| 29. | Kobiela                     | Jędrzejów  | 3,86 | PGR           |    |                          | zb | gat. rodzime  |    |

| 1   | 2              | 3                | 4    | 5          | 6  | 7              | 8  | 9   | 10 |
|-----|----------------|------------------|------|------------|----|----------------|----|---|----|
| 30. | Kopice         | Grodków          | 5,00 | PGR        | KZ | z XIX          | zd | gat. rodzime i obce; drzewa pomnikowe             | R  |
| 31. | Nieradowice    | Otmuchów         | 1,64 | PGR        |    |                | zb | gat. rodzime; krajobrazowy                        |    |
| 32. | Rysiowice      | Otmuchów         | 4,85 | PGR        | KZ | z XVIII<br>XIX | zb | gat. rodzime i obce; krajobrazowy                 |    |
| 33. | Skoroszyce     | Skoroszyce       | 5,00 | PGR        |    |                | zb | gat. rodzime i obce; krajobrazowy                 |    |
| 34. | Starowice      | Otmuchów         | 3,69 | PGR        | KZ | z XIX          | zb | gat. rodzime i obce drzew i krzewów; krajobrazowy |    |
| 35. | Strzegów       | Jędrzejów        | 5,00 | Urz. Gm.   |    |                | zb | gat. rodzime                                      | S  |
| 36. | Sulisław       | Jędrzejów        | 3,90 | PBRoln.    | KZ |                | zb | gat. rodzime i egzoty                             | S  |
| 37. | Wierzbnik      | Grodków          | 2,77 | PGR        | KZ |                | zd | gat. rodzime i obce; krajobrazowy                 |    |
| 38. | Wielemowice    | Kamiennik        | 1,44 | Fabr.      | KZ | z XIX          | zd | gat. rodzime i obce; krajobrazowy                 |    |
|     | Pow. Kluczbork |                  |      |            |    |                |    |   |    |
| 39. | Bąków          | Kluczbork        | 4,00 | IHAR       | KZ | z XIX          | zd | gat. rodzime i obce                               |    |
| 40. | Biskupice      | Byczyna          | 1,42 | PGR        | KZ | z XIX          | zb | gat. rodzime i obce; krajobrazowy                 |    |
| 41. | Bogdańczowice  | Kluczbork        | 2,30 | Szk. Roln. |    |                | zd | gat. rodzime i obce                               |    |
| 42. | Byczyna        | Byczyna          | 6,00 | Urz. Gm.   |    |                | zd | gat. rodzime i obce; krajobrazowy                 |    |
| 43. | Ciecierzyn     | Byczyna          | 2,83 | PGR        |    |                | zb | gat. rodzime i obce; krajobrazowy                 |    |
| 44. | Dobiercice     | Kujakowice Górne | 2,34 | PGR        |    |                | zb | gat. rodzime i obce; krajobrazowy                 |    |
| 45. | Duczów Mały    | Wółczyn          | 2,00 | Urz. Gm.   |    |                | zb | gat. rodzime i obce; krajobrazowy                 |    |
| 46. | Duczów Wielki  | Wółczyn          | 4,00 | Urz. Gm.   | KZ |                | zb | gat. rodzime i obce                               |    |
| 47. | Gierałcice     | Wółczyn          | 4,00 | Urz. Pow.  |    |                | zd | gat. rodzime                                      |    |

| 1   | 2                | 3                | 4     | 5         | 6  | 7              | 8  | 9   | 10 |
|-----|------------------|------------------|-------|-----------|----|----------------|----|---|----|
| 48. | Gołkowice        | Byczyna          | 3,30  | PGR       | KZ | z XVIII        | zb | gat. rodzime  |    |
| 49. | Jakubowice       | Skałagi          | 3,41  | PGR       |    |                | zd | gat. rodzime i obce; drzewa pomnikowe; krajobrazowy |    |
| 50. | Kluczbork        |                  | 39,00 | Urz. Pow. |    |                | zd | gat. rodzime; stare aleje                           | M  |
| 51. | Kochłowice       | Byczyna          | 2,00  | PGR       |    |                | zb | gat. rodzime i obce; krajobrazowy                   |    |
| 52. | Komorzno         | Wołczyn          | 3,60  | PGR       | KZ | z XVIII<br>XIX | zd | gat. rodzime i obce                                 |    |
| 53. | Kostów           | Byczyna          | 2,35  | PGR       | KZ | z XVIII        | zb | gat. rodzime i obce                                 |    |
| 54. | Krzywiczyny      | Wołczyn          | 3,77  | PGR       | KZ | z XVIII        | zb | gat. rodzime i obce                                 | S  |
| 55. | Maciejów         | Kujakowice Górne | 4,00  | Urz. Gm.  | KZ | z XVIII<br>XIX | zb | gat. rodzime; krajobrazowy                          |    |
| 56. | Miechowa         | Byczyna          | 1,66  | PGR       |    |                | zb | gat. rodzime i obce; krajobrazowy                   |    |
| 57. | Nasale           | Byczyna          | 1,30  | PGR       |    |                | zb | gat. rodzime i obce; krajobrazowy                   |    |
| 58. | Paruszowice      | Byczyna          | 2,00  | PGR       |    |                | zb | gat. rodzime i obce; krajobrazowy                   |    |
| 59. | Proślice         | Skałagi          | 2,00  | WOś.      |    |                | zd | gat. rodzime; pomnikowe drzewa; krajobrazowy        |    |
| 60. | Pszczonki        | Kujakowice Górne | 0,80  | PGR       |    |                | zb | gat. rodzime i obce drzew i krzewów; krajobrazowy   |    |
| 61. | Rożkowice        | Byczyna          | 3,29  | PGR       |    |                | zb | gat. rodzime i obce; krajobrazowy                   |    |
| 62. | Rożnów           | Skałagi          | 5,60  | PGR       | KZ | z XIX          | zb | gat. rodzime i obce; krajobrazowy                   |    |
| 63. | Sierosławice     | Byczyna          | 2,00  | KRol.     |    |                | zn |   |    |
| 64. | Skałagi          | Skałagi          | 4,00  | Urz. Gm.  | KZ |                | zb | gat. rodzime  | S  |
| 65. | Smardy           | Skałagi          | 3,30  | PGR       |    |                | zb | gat. rodzime i obce; krajobrazowy                   |    |
| 66. | Świniary Wielkie | Wołczyn          | 1,95  | PGR       |    | z XIX          | zb | gat. rodzime i obce                                 |    |

| 1   | 2                          | 3               | 4     | 5          | 6  | 7               | 8  | 9   | 10   |
|-----|----------------------------|-----------------|-------|------------|----|-----------------|----|---|------|
| 67. | Wąsice                     | Wołczyn         | 2,00  | PGR        |    |                 | zd | gat. rodzime; krajobrazowy                                    |      |
| 68. | Wierzbica Górna            | Wołczyn         | 2,75  | PGR        | KZ | z XVIII<br>XIX  | zb | gat. rodzime i obce; kraj-<br>obrazowy                        |      |
| 69. | Wołczyn                    |                 | 0,50  | Urz. Pow.  |    |                 | zd | gat. rodzime i obce   | M    |
| 70. | Pow. Koźle<br>Borzysławice | Gościęcin       | 1,52  | PGR        |    |                 | zb | gat. rodzime i obce; kraj-<br>obrazowy                        |      |
| 71. | Chrósty                    | Pawłowiczki     | 1,31  | PGR        | KZ |                 | zn | gat. rodzime i obce; kraj-<br>obrazowy                        |      |
| 72. | Ciężkowice                 | Polska Cerekiew | 5,80  | PGR        |    |                 | zb | gat. rodzime i obce drzew<br>i krzewów; krajobrazowy          | R, S |
| 73. | Długomiłowice              | Reńska Wieś     | 3,50  | Urz. Gm.   |    |                 | zb | gat. rodzime; aleja grabowa;<br>krajobrazowy                  |      |
| 74. | Grudynia Mała              | Pawłowiczki     | 1,50  | PGR        |    |                 | zb | gat. rodzime i obce; kraj-<br>obrazowy                        |      |
| 75. | Grudynia Wielka            | Pawłowiczki     | 4,50  | PGR        |    |                 | zb | gat. rodzime; krajobrazowy                                    | R    |
| 76. | Jakubowice                 | Pawłowiczki     | 2,00  | PGR        |    |                 | zb | gat. rodzime i obce drzew<br>i krzewów; krajobrazowy          | R    |
| 77. | Kędzierzyn                 |                 | 0,50  | Szp.       |    |                 |    | sosny, robinie  | M    |
| 78. | Komorne                    | Reńska Wieś     | 5,20  | TRol.      | KZ | z XVIII         | zd | gat. rodzime i obce; pomni-<br>kowe drzewa; krajobra-<br>zowy | S    |
| 79. | Miejsce Odrzańskie         | Cisek           | 9,88  | RSP        | KZ | z XIX           | zb | gat. rodzime i obce; kraj-<br>obrazowy                        |      |
| 80. | Milice                     | Pawłowiczki     | 1,00  | PGR        | KZ |                 | zd | gat. rodzime  | R    |
| 81. | Pawłowiczki                | Pawłowiczki     | 4,24  | Urz. Gm.   |    |                 | zb | gat. rodzime i obce drzew<br>i krzewów; krajobrazowy          |      |
| 82. | Polska Cerekiew            | Polska Cerekiew | 10,00 | Urz. Gm.   | KZ | z XVII          | zn | gat. rodzime; krajobrazowy                                    |      |
| 83. | Sławęcice                  |                 | 90,74 | Las Państ. | KZ | z XVIII,<br>XIX | zd | gat. rodzime; pomnikowe<br>drzewa; krajobrazowy               | M    |

| 1   | 2                          | 3               | 4     | 5                    | 6  | 7                        | 8  | 9   | 10 |
|-----|----------------------------|-----------------|-------|----------------------|----|--------------------------|----|---|----|
| 84. | Stebłów                    | Cisek           | 4,36  | PGR                  |    |                          | zb | gat. rodzime i obce; kraj-<br>obrazowy                                    | I  |
| 85. | Większyce                  | Reńska Wieś     | 3,03  | ULud.                | KZ |                          | zd | gat. rodzime i obce; kraj-<br>obrazowy                                    |    |
| 86. | Wronin                     | Polska Cerekiew | 1,00  | Urz. Gm.             |    |                          | zb | gat. rodzime i obce; kraj-<br>obrazowy                                    |    |
| 87. | Zakrzów                    | Polska Cerekiew | 9,48  | Ośr. Szk.            |    |                          | zd | gat. rodzime i obce; m. in.<br>cis; krajobrazowy                          |    |
| 88. | Pow. Krapkowice<br>Chorula | Gogolin         | 3,00  | PGR                  |    |                          | zb | gat. rodzime i obce; kraj-<br>obrazowy                                    |    |
| 89. | Dąbrówka Górna             | Krapkowice      | 4,53  | SHR                  |    | z XVII—<br>XVIII         | zb | gat. rodzime i obce; kraj-<br>obrazowy                                    |    |
| 90. | Dobra                      | Strzeleccki     | 39,60 | Las Państ.           | KZ | z XVII,<br>XVIII,<br>XIX | zd | gat. rodzime; pomnikowe<br>drzewa; krajobrazowy                           |    |
| 91. | Kamień Śląski              | Gogolin         | 5,00  | Urz. Gm.             | KZ | z XVIII,<br>XIX          | zb | gat. rodzime; krajobrazowy  |    |
| 92. | Krapkowice<br>Gogolin      |                 | 1,50  | Zakł. Górn.          |    |                          | db | gat. rodzime i obce   | M  |
| 93. | bez nazwy                  |                 | 2,50  | Szp.                 |    |                          | zd | gat. rodzime  | M  |
| 94. | Moszna                     | Strzeleccki     | 39,00 | PSt. Kon.+<br>Sanat. | KZ | z XIX                    | zd | gat. rodzime i obce; pomni-<br>ki przyrody; krajobrazo-<br>wy             |    |
| 95. | Obrowiec                   | Gogolin         | 4,00  | PGR                  |    |                          | zb | gat. rodzime i obce; kraj-<br>obrazowy                                    |    |
| 96. | Otmęt                      | Krapkowice      | 1,50  | Urz. Pow.            | KZ | z XVI,<br>XVII           | zd | gat. rodzime; krajobrazowy  |    |
| 97. | Rogów Opolski              | Krapkowice      | 5,37  | SHR                  | KZ | z XIX                    | zb | gat. rodzime i obce drzew<br>i krzewów; pomnikowe<br>drzewa; krajobrazowy |    |



| 1    | 2                             | 3                          | 4     | 5          | 6  | 7                | 8  | 9  | 10   |
|------|-------------------------------|----------------------------|-------|------------|----|------------------|----|--|------|
| 98.  | Rozkochów                     | Walce                      | 9,60  | PSt. Kon.  | KZ | z XVIII          | zb | gat. rodzime i obce; kraj-<br>obrazowy                               |      |
| 99.  | Rozwadza                      | Zdzieszowice               | 5,00  | PGR        |    |                  | zb | gat. rodzime; krajobrazowy   |      |
| 100. | Zdzieszowice                  | Zdzieszowice               | 1,06  | Las Państ. |    |                  | zb | gat. rodzime i obce drzew<br>i krzewów; krajobrazowy                 |      |
| 101. | Zużela                        | Krapkowice                 | 1,00  | PGR        |    |                  | zb | gat. rodzime i obce; kraj-<br>obrazowy                               |      |
| 102. | Żyrowa                        | Zdzieszowice               | 3,68  | Sanat.     | KZ | z XVII,<br>XVIII | db | gat. rodzime i egzoty; geo-<br>metryczny                             |      |
| 103. | Żyrowa                        | Zdzieszowice               | 5,00  | PGR        | KZ | z XVIII,<br>XIX  | zb | gat. rodzime i obce; kraj-<br>obrazowy                               |      |
| 104. | Pow. Namysłów<br>Baldwinowice | Kowalowice<br>Namysłowskie | 6,65  | Urz. Gm.   | KZ | z XIX            | zb | gat. rodzime i obce; kraj-<br>obrazowy                               |      |
| 105. | Bąkowice                      | Świerczów                  | 8,29  | PGR        | KZ | z XIX            | zd | gat. rodzime i obce; kraj-<br>obrazowy                               |      |
| 106. | Biestrzykowice                | Świerczów                  | 14,07 | PGR        | KZ | z XVIII          | zb | gat. rodzime i obce; kraj-<br>obrazowy                               |      |
| 107. | Dąbrowa                       | Świerczów                  | 4,54  | Urz. Gm.   |    |                  | zb | gat. rodzime; pomnikowe<br>drzewa; krajobrazowy                      |      |
| 108. | Domaszowice                   | Domaszowice                | 1,36  | Urz. Gm.   |    |                  | zb | gat. rodzime; aleja cisowa;<br>krajobrazowy                          |      |
| 109. | Głuszyna                      | Kowalowice<br>Namysłowskie | 1,50  | Las Państ. |    |                  | zb | gat. rodzime i obce  |      |
| 110. | Gręboszów                     | Domaszowice                | 5,86  | Las Państ. | KZ | z XIX            | zd | gat. rodzime i obce; m. in.<br>cis; pomnikowy dąb; kraj-<br>obrazowy |      |
| 111. | Idzikowice                    | Wilków                     | 1,00  | Urz. Gm.   |    |                  | zb | gat. rodzime i obce; kraj-<br>obrazowy                               |      |
| 112. | Jakubowice                    | Wilków                     | 4,00  | PGR        |    |                  | db | gat. rodzime i obce  | S, R |

| 1    | 2                      | 3                            | 4     | 5          | 6  | 7               | 8  | 9   | 10   |
|------|------------------------|------------------------------|-------|------------|----|-----------------|----|---|------|
| 113. | Jastrzębie             | Namysłów                     | 4,00  | PGR        | KZ | z XIX           | zb | gat. rodzime i obce; kraj-<br>obrazowy                        | R    |
| 114. | Kamienna               | Namysłów                     | 6,67  | Las Państ. | KZ |                 | zb | gat. rodzime; krajobrazowy                                    |      |
| 115. | Kowalowice             | Kowalowice                   | 4,00  | Urz. Gm.   | KZ |                 | zb | gat. rodzime; krajobrazowy                                    |      |
| 116. | Krzyków                | Wilków                       | 3,43  | PGR        |    |                 | zb | gat. rodzime i obce; kraj-<br>obrazowy                        |      |
| 117. | Łączany                | Namysłów                     | 4,10  | PGR        |    |                 | zd | gat. rodzime; pomnikowe<br>drzewa; krajobrazowy               | R    |
| 118. | Mikowice               | Ligota Książęca              | 3,73  | Urz. Gm.   |    |                 | zb | gat. rodzime; krajobrazowy                                    |      |
| 119. | Minkowskie<br>Namysłów | Ligota Książęca              | 2,90  | PGR        | KZ |                 | zb | gat. rodzime; krajobrazowy                                    |      |
| 120. | bez nazwy              |                              | 1,50  | Urz. Pow.  | KZ |                 | zd | gat. rodzime  | M    |
| 121. | bez nazwy              |                              | 29,00 | Urz. Pow.  |    |                 | zd | sosny   | M    |
| 122. | Pawłowice              | Kowalowice<br>Namysłowskie   | 2,02  | PGR        | KZ |                 | zb | gat. rodzime i obce; kraj-<br>obrazowy                        | I    |
| 123. | Pągów                  | Wilków                       | 2,74  | PGR        |    |                 | zb | lipy, dęby, sosny, jesiony                                    | S, R |
| 124. | Przeźców               | Ligota Książęca              | 3,00  | PGR        |    |                 | zd | gat. rodzime; krajobrazowy                                    | R    |
| 125. | Rychnów                | Namysłów                     | 2,46  | PGR        | KZ | z XVIII,<br>XIX | zb | gat. rodzime i obce; kraj-<br>obrazowy                        |      |
| 126. | Smarchowice Wielkie    | Namysłów                     | 1,12  | Urz. Gm.   |    |                 | zd | platany, dęby, jesiony; kraj-<br>obrazowy                     |      |
| 127. | Starościń              | Świerczów                    | 6,47  | Las Państ  | KZ | z XIX           | zd | gat. rodzime i obce; pom-<br>nikowe drzewa; krajobra-<br>zowy |      |
| 128. | Strzelce               | Domaszowice                  | 4,92  | PGR        |    |                 | zb | gat. rodzime i obce; kraj-<br>obrazowy                        | I    |
| 129. | Wilków                 | Wilków                       | 1,00  | Urz. Gm.   |    |                 | zb | gat. rodzime i obce; kraj-<br>obrazowy                        |      |
| 130. | Woskowice Duże         | Domaszowice                  | 0,50  | PGR        |    |                 | zb | gat. rodzime; krajobrazowy                                    |      |
| 131. | Woskowice Małe         | Kowalowice Na-<br>mysłowskie | 4,09  | Urz. Pow.  |    | z XVIII         | zd | gat. rodzime i obce   |      |

| 1    | 2                         | 3           | 4     | 5         | 5  | 7                | 8  | 9  | 10   |
|------|---------------------------|-------------|-------|-----------|----|------------------|----|--|------|
| 132. | Ziemłowice                | Namysłów    | 2,00  | pryw.     | KZ | z XIX            | zb | gat. rodzime i obce; kraj-<br>obrazowy                               |      |
| 133. | Pow. Niemodlin<br>Dąbrowa | Dąbrowa     | 22,00 | Ośr. Szk. | KZ | z XIX            | zd | gat. rodzime i obce, m. in.<br>cis; zabytkowy dąb; kraj-<br>obrazowy |      |
| 134. | Grabin                    | Niemodlin   | 3,00  | PGR       | KZ |                  | zd | gat. rodzime i obce; kraj-<br>obrazowy                               |      |
| 135. | Jakubowice                | Niemodlin   | 4,50  | PGR       | KZ |                  | zb | gat. rodzime i obce; kraj-<br>obrazowy                               |      |
| 136. | Karczów                   | Dąbrowa     | 3,00  | PZUB      | KZ | z XVII,<br>XVIII | zd | gat. rodzime; pomnikowe<br>dęby; krajobrazowy                        |      |
| 137. | Korfantów                 | Korfantów   | 12,32 | Urz. Gm.  | KZ | z XVII           | zb | gat. rodzime; krajobrazowy   |      |
| 138. | Krasna Góra               | Niemodlin   | 20,00 | PGR       | KZ | z XVIII          | zb | gat. rodzime i obce; kraj-<br>obrazowy                               |      |
| 139. | Łąbinowice                | Łąbinowice  | 0,60  | PGR       |    |                  | zb | gat. rodzime i obce; kraj-<br>obrazowy                               |      |
| 140. | Malerzowice Wielkie       | Łąbinowice  | 17,00 | PGR       |    |                  | zb | gat. rodzime i obce drzew<br>i krzewów; krajobrazowy                 |      |
| 141. | Niemodlin                 |             | 4,00  | PMRN      | KZ | z XIV—<br>XIX    | zd | gat. rodzime; krajobrazowy   | M, S |
| 142. | Niewodniki                | Skorogoszcz | 4,00  | PGR       |    |                  | zb | gat. rodzime i obce; kraj-<br>obrazowy                               | I    |
| 143. | Nikolin                   | Skorogoszcz | 2,00  | PGR       | KZ | z XIX            | zb | gat. rodzime i obce; kraj-<br>obrazowy                               |      |
| 144. | Oldrzychowice             | Skorogoszcz | 2,20  | PGR       |    |                  | zb | gat. rodzime; krajobrazowy   |      |
| 145. | Rogi                      | Gracze      | 5,52  | Urz. Gm.  | KZ |                  | zb | gat. rodzime i obce; pom-<br>nikowe drzewa; krajobra-<br>zowy        |      |
| 146. | Skorogoszcz               | Skorogoszcz | 5,00  | Urz. Gm.  | KZ |                  | zb | gat. rodzime i obce; kraj-<br>obrazowy                               | S    |

| 1    | 2                        | 3             | 4     | 5                 | 6  | 7                       | 8  | 9  | 10 |
|------|--------------------------|---------------|-------|-------------------|----|-------------------------|----|--|----|
| 147. | Szydłowiec               | Niemodlin     | 5,00  | pryw.             |    | z XIX                   | zb | gat. rodzime; pomnikowe drzewa; krajobrazowy       |    |
| 148. | Tułowice                 | Niemodlin     | 66,00 | Las Państ.        | KZ |                         | zb | gat. rodzime; krajobrazowy                         |    |
| 149. | Tułowice                 | Niemodlin     | 5,83  | TLeś.             | KZ | z XVIII                 | zd | gat. rodzime i obce                                |    |
| 150. | Wierzbie                 | Łambinowice   | 3,00  | PGR               | KZ |                         | zn | gat. rodzime i obce; krajobrazowy                  | I  |
| 151. | Pow. Nysa<br>Biała Nyska | Nysa          | 15,52 | PGR               | KZ |                         | zb | gat. rodzime i obce; krajobrazowy                  |    |
| 152. | Biechów                  | Pakosławice   | 11,50 | Zas. Szk.<br>Zaw. | KZ | z XVII,<br>XVIII        | zd | gat. rodzime i obce; krajobrazowy                  |    |
| 153. | Biskupów                 | Głucholazy    | 1,30  | PGR               |    |                         | zb | gat. rodzime i obce; krajobrazowy                  |    |
| 154. | Bodzanów                 | Głucholazy    | 1,50  | Klaszt.           | KZ | z XVIII,<br>XX          | db | gat. rodzime i obce; stara aleja; pomnikowe drzewa |    |
| 155. | Frączków                 | Pakosławice   | 7,69  | PGR               |    |                         | zb | gat. rodzime i obce; krajobrazowy                  | R  |
| 156. | Głucholazy               |               | 3,00  | Urz. Pow.         |    |                         | db | gat. rodzime i obce                                | M  |
| 157. | Kańków                   | Kańków        | 1,00  | PGR               |    |                         | zb | gat. rodzime i obce; krajobrazowy                  | I  |
| 158. | Korzekwice               | Pakosławice   | 0,50  | PGR               |    |                         | zb | gat. rodzime i obce; krajobrazowy                  |    |
| 159. | Łąka                     | Kańków        | 1,00  | KRol.             |    |                         | zn |  | I  |
| 160. | Nowy Świętów             | Głucholazy    | 0,60  | KRol.             | KZ | z XIX                   | zn | świerki  | I  |
| 161. | Paczków                  |               | 3,00  | Urz. Miejs.       | KZ | z XIV,<br>XVI<br>XIX-XX | db | gat. rodzime i obce; krajobrazowy                  | M  |
| 162. | Piotrowice Nyskie        | Kańków        | 4,00  | PGR               | KZ | z XVII,<br>XIX          | zd | gat. rodzime i obce; krajobrazowy                  |    |
| 163. | Przydroże Małe           | Ścinawa Nyska | 1,00  | PGR               | KZ | z XVII,<br>XIX          | zd | gat. rodzime i obce; krajobrazowy                  |    |

| 1    | 2                        | 3                | 4    | 5          | 6  | 7                | 8  | 9   | 10 |
|------|--------------------------|------------------|------|------------|----|------------------|----|---|----|
| 164. | Siestrzechowice          | Kałków           | 0,70 | RSP        | KZ | z XVI,<br>XIX    | zn | kasztanowce, lipy, dęby                                       |    |
| 165. | Ścibórz                  | Paczków          | 2,27 | PGR        |    |                  | zb | gat. rodzime i obce; kraj-<br>obrazowy                        |    |
| 166. | Ujeździec                | Paczków          | 4,00 | PGR        | KZ | z XIX            | zb | gat. rodzime i obce; kraj-<br>obrazowy                        | 1  |
| 167. | Pow. Olesno<br>Biskupice | Radłów           | 0,88 | PKS        |    |                  | zb | gat. rodzime; pomnikowy<br>jawor; krajobrazowy                |    |
| 168. | Boroszów                 | Olesno           | 2,98 | Las Państ. | KZ | z XVII           | zb | gat. rodzime; pomnikowe<br>drzewa                             |    |
| 169. | Jamy                     | Gorzów Śl.       | 3,20 | PGR        |    |                  | zb | gat. rodzime i obce; kraj-<br>obrazowy                        |    |
| 170. | Jasienie                 | Lasowice Wielkie | 0,60 | Urz. Gm.   |    |                  | zb | gat. rodzime; aleja grabo-<br>wa; krajobrazowy                |    |
| 171. | Lasowice Wielkie         | Lasowice Wielkie | 3,00 | PFZ        |    |                  | zb | gat. rodzime i obce; pom-<br>nikowe drzewa; krajobra-<br>zowy |    |
| 172. | Radawie                  | Zębowice         | 7,77 | PDOp. Sp.  | KZ | z XVIII          | zd | gat. rodzime i egzoty; pom-<br>nikowe drzewa                  |    |
| 173. | Sowczyce                 | Borki Wielkie    | 4,99 | PDD        | KZ |                  | zd | gat. rodzime; aleje — dę-<br>bowa, lipowa                     |    |
| 174. | Stare Olesno             | Olesno           | 5,75 | IDZ        | KZ | z XVI            | zd | gat. rodzime  |    |
| 175. | Świercze                 | Olesno           | 4,13 | PGR        |    |                  | zb | gat. rodzime i obce; kraj-<br>obrazowy                        |    |
| 176. | Tuły                     | Lasowice Wielkie | 2,00 | PGR        |    |                  | zb | gat. rodzime i obce   |    |
| 177. | Uszyce                   | Gorzów Śl.       | 7,20 | DWczas.    | KZ | z XVIII,<br>XIX  | zd | gat. rodzime; pomnikowe<br>lipy; krajobrazowy                 |    |
| 178. | Wędrynia                 | Lasowice Wielkie | 5,00 | PGR        | KZ | z XVII,<br>XVIII | zd | gat. rodzime; krajobrazowy                                    |    |
| 179. | Zębowice                 | Zębowice         | 3,00 | Fabr.      | KZ | z XIX            | zd | gat. rodzime i obce; pom-                                     |    |

| 1    | 2                          | 3            | 4     | 5          | 6  | 7               | 8  | 9   | 10 |
|------|----------------------------|--------------|-------|------------|----|-----------------|----|---|----|
|      |                            |              |       |            |    |                 |    | nikowy miłorząb; kraj-<br>obrazowy                            | R  |
| 180. | Opole<br>Na Bolkowej Kępie |              |       |            |    |                 |    |   | M  |
| 181. | Nadodrzański               |              |       |            |    |                 |    |   | M  |
| 182. | bez nazwy                  |              | 3,50  | Urz. Pow.  |    |                 | zd | gat. rodzime  | M  |
| 183. | Pow. Opole<br>Bierzany     | Turawa       | 0,50  | PGR        |    | z XVIII         | zb | gat. rodzime; pomnikowe<br>drzewa                             |    |
| 184. | Domecko                    | Komprachcice | 3,00  | PGR        | KZ | z XIX           | zb | gat. rodzime; krajobrazowy                                    | I  |
| 185. | Pokój                      | Pokój        | 40,00 | Las Państ. | KZ | z XVIII,<br>XIX | zb | gat. rodzime i obce; geome-<br>tryczny                        |    |
| 186. | Prószków                   | Prószków     | 1,20  | TOgr.      | KZ | z XVI,<br>XVII  | zb | gat. rodzime i obce   |    |
| 187. | Prószków                   | Prószków     | 15,00 | TOgr.      | KZ |                 | zd | gat. rodzime i obce drzew<br>i krzewów; pomnikowy<br>buk      |    |
| 188. | Turawa                     | Turawa       | 16,28 | PDDz.      | KZ | z XVIII         | zb | gat. rodzime i obce; pom-<br>nikowe drzewa; krajobra-<br>zowy |    |
| 189. | Pow. Prudnik<br>Chrzelice  | Łącznik      | 4,75  | Las Państ. |    | z XVII          | zb | gat. rodzime i obce; pom-<br>nikowe drzewa; krajobra-<br>zowy |    |
| 190. | Głogówek                   |              | 20,00 | Urz. Pow.  | KZ | z XVII          | db | gat. rodzime i obce drzew<br>i krzewów; krajobrazowy          | M  |
| 191. | Jarnołtówek                | Prudnik      | 2,00  | Sanat.     | KZ | z XVI           | zd | gat. rodzime; pomnikowe<br>drzewa                             | R  |
| 192. | Łąka Prudnicka             | Prudnik      | 1,40  | PSt. Kon.  | KZ | z XVI           | zb | gat. rodzime; krajobrazowy                                    |    |
| 193. | Olszynka                   | Lubrza       | 0,78  | PSt. Kon.  |    |                 | zb | gat. rodzime i obce   |    |

| 1    | 2             | 3                  | 4     | 5                   | 6  | 7               | 8  | 9   | 10 |
|------|---------------|--------------------|-------|---------------------|----|-----------------|----|---|----|
| 194. | Piorunkowice  | Prudnik            | 2,05  | RSP                 |    |                 | zb | gat. rodzime i obce; kraj-<br>obrazowy                                    | R  |
| 195. | Słoków        | Lubrza             | 1,20  | Urz. Gm. +<br>pryw. | KZ | z XVIII         | zb | gat. rodzime i obce; kraj-<br>obrazowy                                    |    |
| 196. | Śmicz         | Biała              | 1,11  | Urz. Gm.            |    | z XVIII         | zb | gat. rodzime i obce; kraj-<br>obrazowy                                    |    |
| 197. | Trzebinia     | Lubrza             | 2,90  | Urz. Gm.            |    | z XVIII         | zb | gat. rodzime i obce; kraj-<br>obrazowy                                    |    |
| 198. | Wierzbiec     | Prudnik            | 1,76  | PSt. Kon.           |    |                 | zb | gat. rodzime; krajobrazowy  | I  |
|      | Pow. Racibórz |                    |       |                     |    |                 |    |   |    |
| 199. | Brzeźnica     | Rudnik             | 0,65  | PGR                 |    |                 | zb | gat. rodzime i obce   |    |
| 200. | Chałupki      | Krzyżanowice       | 3,75  | Urz. Gm.            | KZ | z XVII<br>XVIII | zd | gat. rodzime  |    |
| 201. | Czerwięcice   | Rudnik             | 3,60  | PGR                 |    |                 | zb | gat. rodzime drzew i krze-<br>wów   | I  |
| 202. | Krowiarki     | Pietrowice Wielkie | 11,29 | Urz. Woj.           | KZ | z XIX           | zb | gat. rodzime i egzoty; pom-<br>nikowe drzewa; kraj-<br>obrazowy           |    |
| 203. | Modzurów      | Rudnik             | 3,74  | SHR                 | KZ | z XIX           | zb | gat. rodzime i egzoty; kraj-<br>obrazowy                                  |    |
| 204. | Ocice         | Pietrowice Wielkie | 2,40  | PGR                 |    |                 | zb | gat. rodzime i egzoty; kraj-<br>obrazowy                                  | O  |
| 205. | Rudy          | Rudy               | 16,22 | Las Państ.          | KZ | z XVIII         | zd | gat. rodzime i obce drzew<br>i krzewów; pomnikowe<br>drzewa; krajobrazowy |    |
| 206. | Rudnik        | Rudnik             | 2,04  | PGR                 | KZ | z XIX           | zb | gat. rodzime; pomnik przy-<br>rody; krajobrazowy                          |    |
| 207. | Sławików      | Rudnik             | 4,64  | PGR                 | KZ | z XIX           | zb | gat. rodzime i egzoty; kraj-<br>obrazowy                                  |    |
| 208. | Strzybniki    | Rudnik             | 5,11  | PGR                 | KZ | z XIX           | zd | gat. rodzime; pomniki przy-<br>rody; krajobrazowy                         |    |

| 1    | 2                                    | 3                 | 4     | 5                            | 6  | 7             | 8  | 9   | 10      |
|------|--------------------------------------|-------------------|-------|------------------------------|----|---------------|----|---|---------|
| 209. | Tworków<br>Pow. Strzelce<br>Opolskie | Krzyżanowice      | 4,25  | Urz. Gm.                     | KZ | z XVI<br>XVII | zb | gat. rodzime; krajobrazowy                                    | S       |
| 210. | Błotnica Strzelecka                  | Strzelce Opolskie | 6,67  | ULud.                        |    |               | db | gat. rodzime i obce drzew<br>i krzewów; krajobrazowy          |         |
| 211. | Izbicko                              | Izbicko           | 1,63  | THod.                        | KZ | z XVIII       | zd | gat. rodzime i obce; kraj-<br>obrazowy                        |         |
| 212. | Kalinowice                           | Strzelce Opolskie | 8,31  | Las Państ.+<br>PFZ+<br>pryw. | KZ |               | zb | gat. rodzime i obce; pom-<br>nikowe drzewa; kraj-<br>obrazowy |         |
| 213. | Lichynia                             | Leśnica           | 1,00  | PGR                          |    |               | zb | gat. rodzime i obce; kraj-<br>obrazowy                        |         |
| 214. | Płużnica Wielka                      | Strzelce Opolskie | 3,68  | PSt. Kon.                    |    |               | zb | gat. rodzime i obce; kraj-<br>obrazowy                        |         |
| 215. | Strzelce Opolskie                    |                   | 62,00 | Urz. Miejs.                  | KZ | z XIV         | zd | gat. rodzime i obce; kraj-<br>obrazowy                        | M, S, R |
| 216. | Szymiszów                            | Strzelce Opolskie | 7,72  | Urz. Pow.                    | KZ | z XVII<br>XIX | zd | gat. rodzime i obce; kraj-<br>obrazowy                        |         |
| 217. | Zawadzkie                            |                   | 0,50  | Urz. Pow.                    |    |               | zd | dęby, klony, jawory, lipy                                     | M       |



## WOJEWÓDZTWO POZNAŃSKIE

| Lp. | Powiat i miejscowość | Gmina    | Pow.<br>w ha | Użytkownik<br>lub właściciel | Obiekt<br>chroniony<br>lub nie | Zabu-<br>dowa<br>i wiek | Stan<br>zacho-<br>wania | Dane przyrodnicze   | Uwagi |
|-----|----------------------|----------|--------------|------------------------------|--------------------------------|-------------------------|-------------------------|---|-------|
| 1   | 2                    | 3        | 4            | 5                            | 6                              | 7                       | 8                       | 9   | 10    |
|     | <b>Pow. Chodzież</b> |          |              |                              |                                |                         |                         |   |       |
| 1.  | Chodzież Rataje      | Chodzież | 2,00         | PGR                          |                                |                         |                         | gat. rodzime i obce                                       | M     |
| 2.  | Dziembowo            | Kaczory  | 3,75         | Ndl.                         | KZ                             | +                       |                         | gat. rodzime  |       |
| 3.  | Jaktorowo            | Szamocin | 6,38         | PGR                          |                                | + XIX                   |                         | gat. rodzime i obce drzew<br>i krzewów                    | S     |
| 4.  | Lipiny               | Margonin | 1,37         | PGR                          |                                |                         |                         | gat. rodzime  |       |
| 5.  | Margonin — Wieś      | Margonin | 12,16        | Ndl.                         | KZ                             | + XVIII                 |                         | gat. rodzime i obce                                       |       |
| 6.  | Nietuszkowo          | Chodzież | 11,88        | PGR                          | KZ                             |                         |                         | gat. rodzime  |       |
| 7.  | Oleśnica             | Chodzież | 12,27        | PGR                          | KZ                             | + XIX                   |                         | gat. rodzime  |       |
| 8.  | Próchnowo            | Margonin | 8,21         | PGR                          |                                |                         |                         | gat. rodzime i obce                                       |       |
| 9.  | Strzelce             | Chodzież | 18,74        | PGR                          | KZ                             | + XIX                   |                         | gat. rodzimych i obcych<br>drzew i krzewów; stare<br>dęby |       |
|     | <b>Pow. Czarnków</b> |          |              |                              |                                |                         |                         |   |       |
| 10. | Bzowo                | Lubasz   | 3,00         | RSP                          | KZ                             | z XIX                   |                         | przewaga dębu, lipy, świerka                              |       |
| 11. | Dębe                 | Lubasz   |              | pryw.                        |                                |                         |                         | gat. rodzime i obce                                       |       |
| 12. | Gębice               | Czarnków | 5,00         | „Caritas”                    | KZ                             | + XVIII                 |                         | gat. rodzime  |       |
| 13. | Jabłonowo            | Czarnków | 5,50         | WOŚ.                         |                                | + XIX                   |                         | gat. rodzime i obce drzew<br>i krzewów                    |       |
| 14. | Kruszewo             | Czarnków | 5,00         | Sanat.                       |                                |                         |                         | gat. rodzime i obce; prze-<br>waga świerka                |       |
| 15. | Lubasz               | Lubasz   | 18,00        | PGR                          | KZ                             | + XVIII                 |                         | gat. rodzime i obce drzew<br>i krzewów, przewaga<br>sosny |       |
| 16. | Połajewo             | Połajewo | 8,00         | PGR                          |                                |                         |                         | gat. rodzime, przewaga<br>olszy                           |       |

| 1   | 2                 | 3                  | 4    | 5         | 6  | 7       | 8 | 9                                   | 10 |
|-----|-------------------|--------------------|------|-----------|----|---------|---|-------------------------------------|----|
| 17. | Sławno            | Lubasz             | 5,00 | RSP       | KZ | + XIX   |   | gat. rodzime i obce                 |    |
| 18. | Wieleń n. Notecią |                    | 4,00 | PDOp. Sp. |    |         |   | gat. rodzime i obce; m. in. limba   | M  |
|     | Pow. Gniezno      |                    |      |           |    |         |   |                                     |    |
| 19. | Arcugowo          | Niechanowo         | 4,37 | PGR       |    | + XIX   |   | gat. rodzime                        |    |
| 20. | Czerniejewo       |                    | 4,10 | PGR       | KZ | + XVIII |   | gat. rodzime i obce; aleje lipowe   | M  |
| 21. | Działyń           | Kłęcko             | 4,10 | PGR       |    |         |   | gat. rodzime i obce                 |    |
| 22. | Malczewo          | Niechanowo         | 2,25 | PGR       |    |         |   | gat. rodzime i obce                 |    |
| 23. | Mielno            | Mieleszyn          | 2,40 |           |    |         |   |                                     |    |
| 24. | Myszki            | Kiskowo            |      |           |    | + XIX   |   |                                     |    |
| 25. | Niechanowo        | Niechanowo         | 7,41 | PGR       |    | + XVIII |   | gat. rodzime i obce                 |    |
| 26. | Ulanowo           | Kłęcko             |      |           |    | + XIX   |   |                                     |    |
| 27. | Zakrzewo          | Kłęcko             | 5,00 | Fabr.     | KZ | z XVIII |   | gat. rodzime; pomnikowe dęby        |    |
| 28. | Żydowo            | Czerniejewo        | 3,00 | PGR       |    |         |   | gat. rodzime i obce                 |    |
|     | Pow. Gostyń       |                    |      |           |    |         |   |                                     |    |
| 29. | Bodzewo           |                    | 1,07 | DDDz.     |    |         |   | gat. rodzime i obce drzew i krzewów |    |
| 30. | Bruczków          | Borek Wielkopolski | 1,82 | Sanat.    |    |         |   | gat. rodzime i obce drzew i krzewów |    |
| 31. | Chwałkowo         | Krobia             | 9,20 | PDOp. Sp. |    |         |   | gat. rodzime i obce drzew i krzewów |    |
| 32. | Dąbrówka          | Borek Wielkopolski | 2,31 | RSP       |    |         |   | gat. rodzime i obce drzew i krzewów |    |
| 33. | Drzewce           | Poniec             | 3,26 | PGR       |    |         |   | gat. rodzime i obce drzew i krzewów |    |
| 34. | Dusina            | Gostyń             | 2,60 | SHR       | KZ | z XIX   |   | gat. rodzime i obce; pomnikowe dęby | S  |

| 1   | 2                  | 3                  | 4     | 5              | 6  | 7          | 8  | 9                                     | 10   |
|-----|--------------------|--------------------|-------|----------------|----|------------|----|---------------------------------------|------|
| 35. | Dzięczyna          | Poniec             | 2,20  | PGR            |    | + XVIII    |    | gat. rodzime i obce drzew i krzewów   |      |
| 36. | Gębice             | Pępowo             | 6,57  | Urz. Gm.       | KZ | z XIX      |    | gat. rodzime i obce                   |      |
| 37. | Godurowo           | Piaski             | 4,66  | PGR            | KZ | + XVIII    |    | gat. rodzime; pomnikowe dęby          |      |
| 38. | Gogolewo           | Krobia             | 9,06  | PSt. Kon.      | KZ | + XIX      |    | gat. rodzime i obce drzew i krzewów   |      |
| 39. | Gola               | Gostyń             | 4,78  | PGR            | KZ | + XIX      |    | gat. rodzime; pomnikowe dęby          |      |
| 40. | Grabonóg           | Piaski             | 2,17  | TRol.          | KZ | + XIX      |    | gat. rodzime i obce drzew i krzewów   | K, S |
| 41. | Kosowo             | Gostyń             | 7,85  | Zas. Szk. Rol. | KP | z XIX      |    | gat. rodzime i obce; potężny wiaź     |      |
| 42. | Koszkowo           | Borek Wielkopolski | 1,26  | PGR            |    | + XIX      | zn | gat. rodzime i obce drzew i krzewów   |      |
| 43. | Łęka Wielka        | Poniec             | 4,93  | PGR            |    | z XIX      |    | gat. rodzime                          |      |
| 44. | Marysin            | Piaski             | 2,08  | Szp.           |    |            |    | gat. rodzime i obce                   |      |
| 45. | Niepart            | Krobia             | 1,50  | PSt. Kon.      |    | z XV - XVI | zn | gat. rodzime                          |      |
| 46. | Osowo              | Gostyń             | 0,55  | Szk. P.        |    |            |    | gat. rodzime i obce                   |      |
| 47. | Pępowo             | Pępowo             | 17,68 | PSt. Kon.      | KZ | + XVIII    |    | gat. rodzime; żywoplot kasztanowy     |      |
| 48. | Pijanowice         | Brzezie            | 1,56  | PGR            |    |            |    | gat. rodzime i obce                   |      |
| 49. | Podrzecze          | Piaski             | 3,84  | SHR            | KZ | + XIX      |    | gat. rodzime i obce                   |      |
| 50. | Pudliszki          | Krobia             | 4,52  | PGR            |    | + XIX      |    | gat. rodzime i obce                   |      |
| 51. | Rogowo             | Krobia             | 3,90  | PDOp. Sp.      |    |            |    | gat. rodzime; pomnikowe dęby          |      |
| 52. | Rokosowo           | Poniec             | 3,24  | MPGK           | KZ | + XIX      |    | gat. rodzime; wiele drzew pomnikowych |      |
| 53. | Sarbinowo          | Poniec             | 5,76  | PGR            | KZ | + XIX      |    | gat. rodzime i obce                   |      |
| 54. | Siedmiorogów Drugi | Borek Wielkopolski | 5,12  | PGR            |    |            |    | gat. rodzime i obce                   |      |

| 1   | 2            | 3                       | 4     | 5                 | 6  | 7       | 8 | 9                                   | 10 |
|-----|--------------|-------------------------|-------|-------------------|----|---------|---|-------------------------------------|----|
| 55. | Skoraszewice | Pępowo                  | 5,53  | RSP               | KZ | z XIX   |   | gat. rodzime i obce                 |    |
| 56. | Szelejewo    | Piaski                  | 3,97  | SHR               |    | + XIX   |   | gat. rodzime i obce                 |    |
| 57. | Wydawy       | Poniec                  | 3,30  | PGR               |    |         |   | gat. rodzime i obce                 |    |
| 58. | Zalesie      | Borek Wielkopolski      | 2,31  | PGR               |    | + XIX   |   | gat. rodzime i obce                 |    |
| 59. | Zimnowoda    | Borek Wielkopolski      | 11,87 | Sanat.            | KZ | z XIX   |   | gat. rodzime                        |    |
|     | Pow. Jarocin |                         |       |                   |    |         |   |                                     |    |
| 60. | Brzostków    | Żerków                  | 3,15  | PGR               |    | z XIX   |   | gat. rodzime i obce; sędziwy dąb    |    |
| 61. | Cerekwica    | Jaraczewo               | 2,02  | ZWych.            |    |         |   | gat. rodzime i obce                 |    |
| 62. | Chocicza     | Nowe Miasto<br>n. Wartą | 3,20  | PGR               |    |         |   | gat. rodzime i obce                 |    |
| 63. | Dębno        | Nowe Miasto<br>n. Wartą | 5,72  | Urz. Gm.          |    |         |   | gat. rodzime i obce                 |    |
| 64. | Golina       | Jarocin                 | 2,75  | Urz. Gm.          |    |         |   | gat. rodzime i obce                 | S  |
| 65. | Góra         | Jaraczewo               | 2,50  | PDDz.             | KZ | + XIX   |   | gat. rodzime i obce                 |    |
| 66. | Jaraczewo    | Jaraczewo               | 4,97  | Urz. Gm.          |    | + XIX   |   | gat. rodzime i obce                 |    |
| 67. | Komorze      | Żerków                  | 5,62  | PGR               |    | + XIX   |   | gat. rodzime i obce; aleja lipowa   |    |
| 68. | Kotlin       | Kotlin                  | 4,00  | RSP               | KZ | + XVIII |   | gat. rodzime i obce                 |    |
| 69. | Kretków      | Żerków                  | 8,16  | PGR               |    |         |   | gat. rodzime i obce                 |    |
| 70. | Magnuszewice | Kotlin                  | 3,12  | PGR               |    | + XIX   |   | gat. rodzime i obce; okazałe dęby   |    |
| 71. | Mieszków     | Jarocin                 | 1,59  | Urz. Gm.          |    | + XVIII |   | gat. rodzime drzew i krzewów        |    |
| 72. | Raszewy      | Żerków                  | 4,51  | PGR               | KZ | + XIX   |   | gat. rodzime i obce                 |    |
| 73. | Rusko        | Jaraczewo               | 5,14  | PGR               |    | + XIX   |   | gat. rodzime i obce; magnolia       | S  |
| 74. | Siedlemin    | Jarocin                 | 2,12  | PGR               |    | + XIX   |   | gat. rodzime i obce drzew i krzewów | S  |
| 75. | Śmielów      | Żerków                  | 5,54  | Muzeum            | KZ | + XVIII |   | gat. rodzime                        |    |
| 76. | Tarce        | Jarocin                 | 9,98  | Zas. Szk.<br>Rol. | KZ | z XIX   |   | gat. rodzime i obce                 |    |

| 1    | 2             | 3             | 4     | 5   | 6  | 7       | 8 | 9   | 10 |
|------|---------------|---------------|-------|---|----|---------|---|---|----|
| 77.  | Witaszyce     | Jarocin       | 2,54  | Fabr.   |    | + XIX   |   | gat. rodzime i obce                         |    |
| 78.  | Wyszki        | Kotlin        | 1,00  | PGR   |    | + XIX   |   | gat. rodzime i obce                         |    |
| 79.  | Zakrzew       | Jarocin       | 6,25  | PDOp. Sp.   |    |         |   | gat. rodzime i obce                         |    |
| 80.  | Żerków        |               | 3,63  | POST  |    |         |   | gat. rodzime i obce                         | M  |
| 81.  | Kalisz        |               | 24,28 | Urz. Miejs.   | KZ |         |   | gat. rodzime i obce drzew i krzewów         | M  |
|      | Pow. Kalisz   |               |       |   |    |         |   |   |    |
| 82.  | Biernatki     | Ceków Kolonia | 2,72  | Urz. Pow.   |    |         |   | gat. rodzime i obce                         |    |
| 83.  | Borków Stary  | Żelazków      | 1,88  | St. Nas.-Szk.                                       |    | + XIX   |   | gat. rodzime i obce                         |    |
| 84.  | Brończyn      | Błaszki       | 3,58  | Szk. P.   |    | + XVIII |   | gat. rodzime i obce                         |    |
| 85.  | Brudzew       | Blizanów      | 2,66  | St. Nas.-Szk.                                       |    | + XIX   |   | gat. rodzime i obce                         |    |
| 86.  | Jarantów      | Blizanów      | 1,20  | Szk. P.   |    | + XIX   |   | gat. rodzime i obce                         |    |
| 87.  | Jastrzębniki  | Dobrzec       | 6,32  | PFZ   |    | + XIX   |   | gat. rodzime i obce                         |    |
| 88.  | Kalinowa      | Błaszki       | 5,76  | SHR   | KZ | z XVII  |   | gat. rodzime                                |    |
| 89.  | Koźminek      | Koźminek      | 1,97  | PFZ   | KZ | + XVIII |   | gat. rodzime i obce; pomnikowy buk i platan |    |
| 90.  | Łaszków       | Blizanów      |       |   |    | + XIX   |   |   |    |
| 91.  | Majków        | Dobrzec       |       |   |    | + XIX   |   |   |    |
| 92.  | Marchwacz     | Szczytniki    | 8,13  | SHR   | KZ | + XX    |   | gat. rodzime i obce                         |    |
| 93.  | Opatówek      | Opatówek      | 14,10 | Urz. Gm.  | KZ | XVIII   |   | gat. rodzime i obce                         |    |
| 94.  | Oszczekin     | Koźminek      | 4,34  | PFZ   | KZ |         |   | gat. rodzime i obce                         |    |
| 95.  | Piotrów       | Dobrzec       | 1,00  | Szk. P.   |    |         |   | gat. rodzime i obce                         |    |
| 96.  | Radkicyce     | Szczytniki    | 3,22  | Szk. P.   |    |         |   | gat. rodzime i obce                         |    |
| 97.  | Rożdżały      | Opatówek      | 1,50  | Zas. Szk. Rol.                                      |    |         |   | gat. rodzime i obce                         |    |
| 98.  | Rzegocin      | Jastrzębniki  | 5,80  | PFZ   |    | + XIX   |   | gat. rodzime i obce                         |    |
| 99.  | Sędzimirowice | Błaszki       | 1,30  | pryw.   |    | + XIX   |   | gat. rodzime i obce                         |    |
| 100. | Zborów        | Żelazków      | 6,14  | PFZ   |    | + XIX   |   | gat. rodzime i obce                         |    |
| 101. | Żelazków      | Żelazków      | 1,60  | WOś.  | KZ | + XIX   |   | gat. rodzime i obce                         |    |
|      | Pow. Kępno    |               |       |   |    |         |   |   |    |
| 102. | Buczek        | Rychtal       | 2,50  | <a href="http://rcin.org.pl">http://rcin.org.pl</a> |    |         |   |   |    |

| 1    | 2                        | 3          | 4     | 5           | 6 | 7       | 8 | 9                                      | 10           |
|------|--------------------------|------------|-------|-------------|---|---------|---|--|--------------|
| 103. | Domanin                  | Kępno      | 4,00  |             |   |         |   |  |              |
| 104. | Droszki                  | Rychtal    | 4,60  | PGR         |   | + XIX   |   | gat. rodzime i obce                    |              |
| 105. | Grębanin                 | Baranów    | 4,20  | Szp.        |   |         |   | gat. rodzime i obce                    |              |
| 106. | Hanulin                  | Kępno      | 1,25  | PGR         |   |         |   | gat. rodzime i obce                    |              |
| 107. | Kierzno                  | Kępno      | 1,50  |             |   |         |   |  |              |
| 108. | Laski                    | Trzcinica  | 8,44  | PGR         |   |         |   | gat. rodzime i obce                    |              |
| 109. | Łęka Opatowska           | Łęka Opat. | 1,98  | Szk. P.     |   |         |   | gat. rodzime i obce                    |              |
| 110. | Mianowice                | Kępno      | 2,24  | PGR         |   |         |   | gat. rodzime                           |              |
| 111. | Mielęcín                 | Bralin     | 1,68  | ZJaj.       |   | z XVIII |   | gat. rodzime                           |              |
| 112. | Mikorzyn                 | Kępno      | 6,00  |             |   |         |   |  |              |
| 113. | Mroczeń                  | Baranów    | 4,50  | Szk. P.     |   | z XVIII |   | gat. rodzime i obce                    |              |
| 114. | Myjomice                 | Krażkowy   | 0,70  |             |   |         |   |  |              |
| 115. | Nowawieś Książęca        | Bralin     | 1,25  |             |   |         |   |  |              |
| 116. | Opatów                   | Łęka Opat. | 1,90  | Urz. Gm.    |   |         |   | gat. rodzime i obce                    |              |
| 117. | Perzów                   | Perzów     | 0,50  |             |   |         |   |  |              |
| 118. | Pomiany                  | Trzcinica  | 1,50  |             |   |         |   |  |              |
| 119. | Rynice                   | Rychtal    |       |             |   | + XIX   |   |  |              |
| 120. | Siemianice               | Łęka Opat. | 4,49  | AR          |   | z XVIII |   | gat. rodzime i obce                    |              |
| 121. | Skorosów                 | Rychtal    |       |             |   | z XVIII |   |  |              |
| 122. | Teklin                   | Trzcinica  | 1,00  |             |   |         |   |  |              |
| 123. | Pow. Koło<br>Bogusławice | Babiak     | 5,00  | PGR         |   |         |   | gat. rodzime i obce drzew<br>i krzewów |              |
| 124. | Głębokie                 | Olszówka   | 2,22  | PFZ         |   |         |   | gat. rodzime i obce                    |              |
| 125. | Karszew                  | Dąbie      | 1,56  | Urz. Gm.    |   |         |   | gat. rodzime i obce                    |              |
| 126. | Kłodawa                  |            | 4,12  | Urz. Miejs. |   |         |   | gat. rodzime i obce                    |              |
| 127. | Kościelec                |            | 12,31 | THod.       |   | z XIX   |   | gat. rodzime i obce; m. in. cis        | M<br>S, W, P |
| 128. | Lisice                   | Dąbie      | 3,94  | Szk. P.     |   |         |   | gat. rodzime i obce                    |              |
| 129. | Lubetów                  | Sompolno   | 11,27 | UAM         |   | + XIX   |   | gat. rodzime i obce                    |              |
| 130. | Mchowo                   | Babiak     | 2,17  | PGR         |   | + XIX   |   | gat. rodzime i obce                    |              |

| 1    | 2             | 3              | 4     | 5                          | 6  | 7               | 8 | 9                                    | 10 |
|------|---------------|----------------|-------|----------------------------|----|-----------------|---|--------------------------------------|----|
| 131. | Ponętów Górny | Olszówka       | 4,32  | Szk. P.                    |    |                 |   | gat. rodzime i obce drzew i krzewów  |    |
| 132. | Ruszków       | Kościelec      |       | Ndl.                       |    | z XIX           |   | przewaga starych dębów               |    |
| 133. | Wicinin       | Babiak         | 2,93  | Urz. Gm. +<br>PFZ<br>pryw. |    | z XVIII/<br>XIX |   | gat. rodzime i obce                  |    |
| 134. | Wrząca Wielka | Koło           |       |                            |    |                 |   |                                      |    |
| 135. | Zakrzewek     | Sompolno       | 1,00  |                            |    | z XIX           |   |                                      |    |
|      | Pow. Konin    |                |       |                            |    |                 |   |                                      |    |
| 136. | Biskupice     | Grodziec       | 2,60  | Szk. P.                    |    |                 |   | robinie, jesiony, topole             |    |
| 137. | Dąbroszyn     | Rychwał        | 1,50  | Szk. P.                    |    | z XIX           |   | gat. rodzime i obce                  |    |
| 138. | Golina        |                | 2,50  | Urz. Gm.                   |    | + XIX           |   | gat. rodzime                         | M  |
| 139. | Gosławice     | Gosławice      | 1,10  | Cukr.                      |    | + XIX           |   | gat. rodzime, częściowo sad          |    |
| 140. | Grodziec      | Grodziec       | 11,10 | Szk. P.                    | KZ | + XIX           |   | gat. rodzime i obce; potężne dęby    |    |
| 141. | Kawnice       | Golina         |       |                            | KZ |                 |   |                                      |    |
| 142. | Lisewo        | Skulsk         | 5,50  | Szk. P.                    |    |                 |   | gat. rodzime i obce; okazałe jesiony |    |
| 143. | Łuszczewo     | Skulsk         | 3,11  | Szk. P.                    |    |                 |   | gat. rodzime drzew i krzewów         |    |
| 144. | Mikorzyn      | Ślesin         | 4,00  | Szk. P.                    |    |                 |   | gat. rodzime                         |    |
| 145. | Piotrkowice   | Ślesin         | 0,98  | Szk. P.                    |    |                 |   | świerki, robinie; aleja grabowa      |    |
| 146. | Wąsosze       | Ślesin         | 0,62  | PFZ                        |    |                 |   |                                      |    |
|      | Pow. Kościan  |                |       |                            |    |                 |   |                                      |    |
| 147. | Bonikowo      | Kościan        | 6,22  | RSP                        |    |                 |   | gat. rodzime i obce                  |    |
| 148. | Borowo        | Czempin        | 6,92  | IHAR                       |    |                 |   | gat. rodzime i obce                  |    |
| 149. | Bucz          | Bucz           | 3,80  | RZS                        |    |                 |   | gat. rodzime i obce                  |    |
| 150. | Chełkowo      | Stare Bojanowo | 1,00  | RZS                        |    | + XIX           |   | gat. rodzime i obce                  |    |
| 151. | Choryń        | Racot          | 2,79  | SHR                        |    | + XIX           |   | gat. rodzime i obce                  |    |

| 1    | 2               | 3              | 4     | 5           | 6  | 7               | 8  | 9                               | 10 |
|------|-----------------|----------------|-------|-------------|----|-----------------|----|---------------------------------|----|
| 152. | Cichowo         | Krzywiń        | 6,50  | Szp.        |    | + XIX           |    | gat. rodzime i obce; m. in. cis |    |
| 153. | Cykowo          | Kamieniec      | 4,00  | PGR         |    | + XIX           |    | gat. rodzime                    |    |
| 154. | Czacz           | Śmigiel        | 11,97 | IHAR        |    | + XVIII/<br>XIX |    | gat. rodzime i obce             |    |
| 155. | Czempiń         |                | 4,13  | IHAR        |    | + XVIII         |    |                                 | M  |
| 156. | Czerwona Wieś   | Krzywiń        | 2,50  | PGR         | KZ | + XVIII         |    | gat. rodzime i obce             |    |
| 157. | Gluchowo        | Czempiń        | 5,69  | PGR         |    | + XVIII         |    | gat. rodzime i obce             |    |
| 158. | Gołębin Stary   | Czempiń        | 10,22 | PGR         |    |                 |    | gat. rodzime i obce             |    |
| 159. | Gorzyczki       | Czempiń        | 4,50  | PGR         |    | + XIX           |    | gat. rodzime i obce             |    |
| 160. | Goździchowo     | Kamieniec      | 3,48  | PGR         | KZ | + XIX           |    | gat. rodzime i obce             |    |
| 161. | Gryżyna         | Racot          | 1,06  | PSt.Kon.    |    | + XVIII         | zn |                                 |    |
| 162. | Jarogniewice    | Czempiń        | 6,42  | PDOp. Sp.   | KZ | z XVIII         |    | gat. rodzime i obce             |    |
| 163. | Jasień          | Czempiń        | 1,50  | RSP         |    |                 |    | gat. rodzime i obce             |    |
| 164. | Karczewo        | Kamieniec      | 3,86  | RSP         |    | + XIX           |    | gat. rodzime i obce             |    |
| 165. | Kobylniki       | Kościan        | 3,29  | PSt.Kon.    |    | + XVIII         |    | gat. rodzime i obce             | P  |
| 166. | Kokorzyn        | Kościan        | 4,84  | RSP         |    |                 |    | gat. rodzime i obce             |    |
| 167. | Kopaszewo       | Krzywiń        | 1,75  | SHR         | KZ | + XVIII         |    | gat. rodzime i obce             |    |
|      | Kościan         |                |       |             |    |                 |    |                                 |    |
| 168. | bez nazwy       |                | 21,00 | Urz. Miejs. |    |                 |    | gat. rodzime i obce             | M  |
| 169. | bez nazwy       |                | 5,50  |             |    |                 |    |                                 | M  |
| 170. | bez nazwy       |                | 0,40  |             |    |                 |    |                                 | M  |
| 171. | Krzywiń         |                | 0,33  | Urz. Gm.    |    |                 |    | gat. rodzime i obce             | M  |
| 172. | Kurowo          | Kościan        | 2,24  | RSP         |    |                 |    | gat. rodzime i obce             |    |
| 173. | Lubiń           | Krzywiń        | 1,13  |             |    | + XIX           |    | gat. rodzime                    |    |
| 174. | Nietążkowo      | Śmigiel        | 1,44  | TRol.       |    | + XIX           |    | gat. rodzime                    |    |
| 175. | Parsko          | Stare Bojanowo | 3,25  | PGR         |    | + XIX           |    | gat. rodzime                    |    |
| 176. | Parzęczewo      | Kamieniec      | 8,57  | PGR         |    | + XVIII         |    | gat. rodzime i obce             |    |
| 177. | Popowo Stare    | Bucz           | 1,50  | pryw.       |    | + XVIII         |    | gat. rodzime i obce             |    |
| 178. | Przysieka Stara | Stare Bojanowo | 5,57  | PSt.Kon.    | KZ | + XVIII         |    | gat. rodzime i obce             |    |



| 1    | 2               | 3              | 4     | 5         | 6  | 7       | 8  | 9   | 10   |
|------|-----------------|----------------|-------|-----------|----|---------|----|---|------|
| 179. | Racot           | Racot          | 10,95 | pryw.     | KZ | + XVIII |    | gat. rodzime                              |      |
| 180. | Siekowo         | Bucz           | 5,27  | Szp.      | KZ | + XIX   |    | gat. rodzime i obce                       | S    |
| 181. | Sokołowice      | Bucz           | 3,02  | PGR       |    | + XIX   |    | gat. rodzime i obce                       |      |
| 182. | Splawie         | Stare Bojanowo | 5,71  | PDOp. Sp. |    | + XIX   |    | gat. rodzime                              |      |
| 183. | Srocko Wielkie  | Czempiń        | 0,50  | RSP       |    |         |    | gat. rodzime i obce                       |      |
| 184. | Śmigiel         |                | 20,00 |           |    |         |    |   | M    |
| 185. | Turew           | Racot          | 20,00 | PAN       | KZ | + XVIII |    | gat. rodzime i obce; wiekowe dęby         |      |
| 186. | Ujazd           | Kamieniec      | 3,80  | PDOp. Sp. |    | + XVIII |    | gat. rodzime i obce                       |      |
| 187. | Wielichowo      |                | 3,66  | ZDoś.     |    |         |    | gat. rodzime i obce                       | M    |
| 188. | Wilkowo Polskie | Wielichowo     | 9,05  | PFZ       |    | + XIX   |    | gat. rodzime i obce                       |      |
| 189. | Wonieść         | Stare Bojanowo | 9,10  | Szp.      | KZ | + XIX   |    | gat. rodzime                              |      |
| 190. | Zielęcín        | Wielichowo     | 2,97  | IUNG      |    |         |    | gat. rodzime i obce                       |      |
|      | Pow. Krotoszyn  |                |       |           |    |         |    |   |      |
| 191. | Baszków         | Zduny          | 10,96 | Fabr.     |    | + XIX   |    | gat. rodzime i obce                       |      |
| 192. | Borzęciczki     | Koźmin         | 9,21  | WOś.      |    | z XIX   |    | gat. rodzime i obce                       |      |
| 193. | Gościejew       | Koźmin         |       |           |    |         |    |   |      |
| 194. | Konarzew        | Zduny          | 5,00  |           |    |         |    | gat. rodzime i obce                       |      |
| 195. | Koźmin          |                |       |           |    |         |    |   | M    |
| 196. | Kromolice       | Pogorzela      | 1,74  | RSP       |    | + XIX   | zn | gat. rodzime i obce                       |      |
| 197. | Krotoszyn       |                |       |           |    |         |    |   | M    |
| 198. | Kuklinów        | Kobylin        | 7,36  | RSP       |    |         |    | gat. rodzime                              |      |
| 199. | Łągiewniki      | Kobylin        | 8,13  | PGR       |    | + XIX   |    | gat. rodzime i obce drzew i krzewów       |      |
| 200. | Rozdrażew       | Rozdrażew      |       |           |    |         |    |   |      |
| 201. | Smolice         | Kobylin        | 18,15 | IHAR      |    |         |    | gat. rodzime i obce; przewaga dębu i lipy |      |
| 202. | Starygród       | Kobylin        | 2,92  | RSP       |    | + XIX   |    | gat. rodzime i obce; przewaga orzecha     |      |
| 203. | Leszno          |                | 0,70  |           |    |         |    |   | M, P |

| 1    | 2               | 3            | 4    | 5         | 6  | 7       | 8 | 9                                      | 10   |
|------|-----------------|--------------|------|-----------|----|---------|---|--|------|
|      | Pow. Leszno     |              |      |           |    |         |   |  |      |
| 204. | Boguszyn        | Włoszakowice | 3,43 | RSP       |    |         |   | gat. rodzime i obce                    |      |
| 205. | Brylewo         | Krzemieniewo | 3,70 |           |    |         |   | gat. rodzime i obce                    |      |
| 206. | Dobramyśl       | Osieczna     | 1,36 | GS        |    |         |   | gat. rodzime i obce drzew<br>i krzewów |      |
| 207. | Drobnin         | Krzemieniewo | 4,80 | GHZ       |    |         |   | gat. rodzime i obce drzew<br>i krzewów |      |
| 208. | Drzeczkowo      | Osieczna     | 5,92 | PGR       |    | + XVIII |   | gat. rodzime; m. in. cis               |      |
| 209. | Garzyn          | Krzemieniewo | 1,97 | POHZ      |    | z XIX   |   | gat. rodzime i obce                    |      |
| 210. | Gołanice        | Święciechowa | 2,33 | Przeds.   |    | + XIX   |   | gat. rodzime i obce                    |      |
| 211. | Górka Duchowna  | Lipno        | 5,87 | RSP       |    |         |   | gat. rodzime i obce                    |      |
| 212. | Górzno          | Krzemieniewo | 0,84 | GHZ       |    |         |   | gat. rodzime i obce                    |      |
| 213. | Jabłonna        | Rydzyzna     | 4,23 | PGR       | KZ |         |   | gat. rodzime i obce                    |      |
| 214. | Jeziorki        | Osieczna     | 5,99 | PGR       |    |         |   | gat. rodzime; stare dęby               |      |
| 215. | Kąkolewo        | Osieczna     | 2,93 | WOś.      |    |         |   | gat. rodzime i obce drzew<br>i krzewów |      |
| 216. | Klonowiec       | Lipno        | 2,72 | PGR       |    |         |   | gat. rodzime i obce                    |      |
| 217. | Krzycko Wielkie | Włoszakowice | 1,31 | Urz. Gm.  |    | + XVIII |   | gat. rodzime i obce                    |      |
| 218. | Lipno           | Lipno        | 2,76 | Urz. Gm.  |    |         |   | gat. rodzime i obce drzew<br>i krzewów |      |
| 219. | Lubonia         | Krzemieniewo | 7,95 | GHZ       | KZ | + XIX   |   | gat. rodzime i obce; zabytkowe dęby    |      |
| 220. | Morkowo         | Lipno        | 0,80 | pryw.     |    |         |   | gat. rodzime i obce                    |      |
| 221. | Oporowo         | Krzemieniewo | 3,80 | GHZ       | KZ | + XVIII |   | gat. rodzime i obce                    |      |
| 222. | Oporówko        | Krzemieniewo | 0,56 | GHZ       |    |         |   | gat. rodzime i obce                    |      |
| 223. | Osieczna        |              | 2,21 | Sanat.    |    | z XVI   |   | gat. rodzime i obce drzew<br>i krzewów | M, K |
| 224. | Pawłowice       | Krzemieniewo | 7,31 | ZDoś.     | KZ | + XVIII |   | gat. rodzime i obce                    |      |
| 225. | Przybina        | Rydzyzna     | 0,86 | RSP       |    |         |   | gat. rodzime                           |      |
| 226. | Radomicko       | Lipno        | 0,36 | Urz. Pow. |    | + XIX   |   | gat. rodzime i obce                    |      |

| 1    | 2                           | 3                 | 4     | 5         | 6  | 7                | 8 | 9  | 10   |
|------|-----------------------------|-------------------|-------|-----------|----|------------------|---|--|------|
| 227. | Rojęcyn<br>Rydzyzna         | Rydzyzna          | 2,03  | RSP       |    | + XVIII          |   | gat. rodzime i obce drzew<br>i krzewów                 |      |
| 228. | Kłoda                       |                   | 0,40  | PGR       |    | + XIX            |   | gat. rodzime i obce                                    | M    |
| 229. | bez nazwy                   |                   | 6,94  | ZZaw.     | KZ | + XVII/<br>XVIII |   | gat. rodzime i obce; aleja<br>lipowa                   | M, P |
| 230. | Trzebiny                    | Święciechowa      | 2,44  | PGR       | KZ | + XVII/<br>XVIII |   | gat. rodzime i obce; m. in.<br>cis                     |      |
| 231. | Wilkowice                   | Lipno             | 5,19  | Urz. Pow. |    |                  |   | gat. rodzime i obce                                    |      |
| 232. | Witosław                    | Osieczna          | 2,20  | PGR       |    |                  |   | buki, dęby, sosny, świerki                             |      |
| 233. | Włoszakowice                | Włoszakowice      | 3,13  | Ndl.      | KZ | + XVIII          |   | gat. rodzime i obce                                    |      |
| 234. | Wojnowice                   | Osieczna          | 1,63  | RSP       |    |                  |   | gat. rodzime i obce                                    |      |
| 235. | Wolkowo                     | Osieczna          | 0,98  | PGR       |    | + XIX            |   | gat. rodzime drzew i krze-<br>wów                      |      |
| 236. | Zbarzewo                    | Włoszakowice      | 2,40  | PGR       |    |                  |   | gat. rodzime i obce                                    |      |
| 237. | Żakowo                      | Lipno             | 4,04  | PGR       |    |                  |   | gat. rodzime i obce drzew<br>i krzewów                 |      |
| 238. | Pow. Międzychód<br>Charcice | Chrzypsko Wielkie | 7,60  | Sanat.    |    |                  |   | gat. rodzime i obce drzew<br>i krzewów                 |      |
| 239. | Gorzyń                      | Międzychód        |       | AR        |    | + XIX            |   | gat. rodzime i obce; m. in.<br>cis                     |      |
| 240. | Kwilcz                      | Kwilcz            | 4,00  | PGR       | KZ | + XIX            |   | gat. rodzime i obce                                    |      |
| 241. | Lewice                      | Łowyń             |       |           |    |                  |   |  |      |
| 242. | Lutom                       | Sieraków          | 2,00  | PGRyb.    |    |                  |   | gat. rodzime i obce drzew<br>i krzewów                 |      |
| 243. | Ławica                      | Sieraków          | 4,00  | PGR       |    | + XIX            |   | gat. rodzime i obce; m. in.<br>cis, stare dęby         |      |
| 244. | Rozbitek                    | Kwilcz            | 13,30 | PGR       | KZ | + XIX            |   | gat. rodzime i obce; cztero-<br>rzędowa aleja platanów |      |
| 245. | Sieraków                    |                   | 4,87  | PSt. Kon. |    |                  |   | gat. rodzime i obce drzew<br>i krzewów                 | M    |

| 1    | 2                     | 3              | 4     | 5           | 6  | 7       | 8  | 9                               | 10 |
|------|-----------------------|----------------|-------|-------------|----|---------|----|---------------------------------|----|
|      | Pow. Nowy Tomyśl      |                |       |             |    |         |    |                                 |    |
| 246. | Brody                 | Lwówek         | 3,63  | AR          |    | + XIX   |    | gat. rodzime i obce             |    |
| 247. | Chraplewo             | Kuślin         | 8,09  | PGR         | KZ | + XIX   |    | gat. rodzime                    |    |
| 248. | Cieśle                | Buk            | 2,00  | PGR         |    |         |    | gat. rodzime                    |    |
| 249. | Dakowy-Mokre          | Opalenica      | 1,99  | RSP         |    |         |    | gat. rodzime i obce             |    |
| 250. | Głuponie              | Kuślin         | 3,52  | RSP         |    | + XVIII | zn | gat. rodzime i obce             |    |
| 251. | Granówko              | Granowo        | 3,69  | RSP         |    | + XIX   |    | gat. rodzime i obce             |    |
| 252. | Grodzisk Wielkopolski |                |       | Urz. Miejs. | KZ |         |    | gat. rodzime i obce; m. in. cis | M  |
| 253. | Konin                 | Lwówek         | 7,40  | PSt.Kon.    |    |         |    | dominuje wiaz                   |    |
| 254. | Kotowo                | Granowo        | 7,01  | PGR         |    | + XIX   |    | gat. rodzime i obce             |    |
| 255. | Linie                 | Lwówek         | 2,05  | PGR         |    |         |    |                                 |    |
| 256. | Lwówek                |                | 2,70  | Urz. Gm.    | KZ | + XVIII |    |                                 | M  |
| 257. | Łomnica               | Zbąszyń        | 1,81  | PGR         | KZ | + XVIII |    | gat. rodzime i obce             |    |
| 258. | Michorzewo            | Kuślin         | 1,85  | PGR         |    |         |    | gat. rodzime i obce             |    |
| 259. | Niegolewo             | Opalenica      | 5,92  | PGR         |    | + XIX   |    | gat. rodzime                    |    |
| 260. | Niepruszewo           | Buk            | 3,59  | PGR         | KZ | + XIX   |    | gat. rodzime drzew i krzewów    |    |
| 261. | Nowy Dwór             | Zbąszyń        | 1,24  | Ndl.        |    |         |    | gat. rodzime i obce             |    |
| 262. | Pakosław              | Lwówek         | 5,72  | PSt.Kon.    | KZ | + XIX   |    | gat. rodzime i obce             |    |
| 263. | Posadowo              | Lwówek         | 8,74  | PSt.Kon.    | KZ | + XIX   |    | gat. rodzime i obce             |    |
| 264. | Ptaszkowo             | Grodzisk Wlkp. | 2,07  | PGR         |    |         |    |                                 |    |
| 265. | Stary Tomyśl          | Nowy Tomyśl    | 4,80  | TRol.       |    | + XVIII |    | gat. rodzime                    |    |
| 266. | Śliwno                | Kuślin         | 5,28  | PGR         | KZ |         |    | gat. rodzime                    |    |
| 267. | Trzcianka             | Kuślin         | 2,31  | TRol.       |    |         |    |                                 |    |
| 268. | Turkowo               | Kuślin         | 2,78  | PGR         |    |         |    | gat. rodzime                    |    |
| 269. | Wąsowo                | Kuślin         | 49,49 | PGR         | KZ | + XVIII |    | gat. rodzime                    |    |
| 270. | Wielkawieś            | Buk            | 1,00  | Urz. Gm.    |    | + XIX   |    | gat. rodzime i obce             |    |
| 271. | Wytomyśl              | Nowy Tomyśl    | 0,46  | PGR         |    | + XIX   |    | gat. rodzime i obce             |    |
| 272. | Zbąszyń               |                | 22,22 | Urz. Gm.    |    | + XVII  |    | gat. rodzime i obce             | M  |

| 1    | 2                           | 3                | 4     | 5        | 6  | 7       | 8 | 9                                      | 10 |
|------|-----------------------------|------------------|-------|----------|----|---------|---|--|----|
|      | Pow. Oborniki               |                  |       |          |    |         |   |  |    |
| 273. | Budziszewko                 | Rogoźno          | 4,80  | Szk. P.  | KZ | + XIX   |   | gat. rodzime i obce                    |    |
| 274. | Dąbrówka Ludomska           | Ryczywół         | 3,89  | PGR      |    | + XIX   |   | gat. rodzime i obce                    |    |
| 275. | Gołaszyn                    | Oborniki         | 0,55  | RSP      |    | + XIX   |   | gat. rodzime i obce                    |    |
| 276. | Gołębowo                    | Oborniki         | 0,62  | PFZ      |    | + XIX   |   | gat. rodzime i obce                    |    |
| 277. | Gorzewo                     | Ryczywół         | 3,71  | PGR      |    | + XIX   |   | gat. rodzime i obce                    |    |
| 278. | Gościejewo                  | Rogoźno          | 1,21  | Urz. Gm. |    |         |   | gat. rodzime i obce                    |    |
| 279. | Kowanówek                   | Oborniki         | 14,79 | Sanat.   |    |         |   | gat. rodzime; przewaga sosny           |    |
| 280. | Ludomy                      | Ryczywół         | 5,78  | Urz. Gm. | KZ |         |   | gat. rodzime i obce                    |    |
| 281. | Łopuchowo                   | Murowana Goślina | 0,98  | RSP      |    |         |   | gat. rodzime i obce drzew<br>i krzewów |    |
| 282. | Łukowo                      | Oborniki         | 12,47 | RSP      | KZ | + XIX   |   | gat. rodzime i obce                    |    |
| 283. | Murowana Goślina            |                  | 1,01  | Urz. Gm. |    |         |   | gat. rodzime i obce                    | M  |
| 284. | Nieszawa                    | Murowana Goślina | 7,45  |          |    |         |   | gat. rodzime i obce                    |    |
| 285. | Ninino                      | Ryczywół         | 1,40  | PGR      |    |         |   | gat. rodzime i obce                    |    |
| 286. | Objezierze                  | Oborniki         | 7,42  | TRol.    | KZ | + XVIII |   | gat. rodzime i obce                    |    |
| 287. | Ocieszyn                    | Oborniki         | 4,70  | RSP      |    | + XIX   |   | gat. rodzime i obce; aleja<br>grabowa  |    |
| 288. | Orłowo                      | Ryczywół         | 8,45  | PGR      |    |         |   | gat. rodzime i obce                    |    |
| 289. | Przebędowo                  | Murowana Goślina | 9,81  | IUNG     |    | + XIX   |   | gat. rodzime i obce; m. in. cis        |    |
| 290. | Roźnowo                     | Oborniki         | 7,62  | PFZ      |    |         |   | gat. rodzime i obce                    |    |
| 291. | Słomowo                     | Rogoźno          | 3,26  | PGR      |    | + XX    |   | gat. rodzime i obce                    |    |
| 292. | Studzieniec                 | Rogoźno          | 2,58  | PGR      | KZ | + XVII  |   | gat. rodzime i obce                    |    |
| 293. | Uchorowo                    | Murowana Goślina | 5,57  | PGR      |    |         |   | gat. rodzime i obce                    |    |
| 294. | Wargowo                     | Oborniki         | 2,95  | PGR      | KZ | + XIX   |   | gat. rodzime i obce                    |    |
| 295. | Wełna                       | Rogoźno          | 0,50  | PFZ      |    | + XVIII |   | gat. rodzime i obce                    |    |
| 296. | Wojnowo                     | Murowana Goślina | 4,79  | PGR      |    | + XIX   |   | gat. rodzime i obce; aleja<br>grabowa  |    |
|      | Pow. Ostrów<br>Wielkopolski |                  |       |          |    |         |   |  |    |
| 297. | Antonin                     | Przygodzice      | 16,03 | POSTiW   |    | + XIX   |   | gat. rodzime                           |    |

| 1    | 2                 | 3                 | 4     | 5         | 6  | 7             | 8  | 9                            | 10 |
|------|-------------------|-------------------|-------|-----------|----|---------------|----|------------------------------|----|
| 298. | Chotów            | Nowe Skalmierzyce | 2,26  | GRN       |    | + XIX         |    | gat. rodzime                 |    |
| 299. | Górzno            | Ostrów Wlkp.      | 8,95  | PDDz.     | KZ | + XIX/<br>XX  |    | gat. rodzime i obce          |    |
| 300. | Lewków            | Ostrów Wlkp.      |       |           | KZ | + XVIII       |    |                              |    |
| 301. | Przybysławice     | Raszków           | 4,50  | Urz. Gm.  |    |               |    | gat. rodzime i obce          |    |
| 302. | Psary             | Sieroszewice      | 4,25  | PDOp. Sp. |    | + XVII<br>XIX |    | gat. rodzime i obce          |    |
| 303. | Rosaczycza        | Sieraszewice      | 5,27  | Urz. Gm.  | KZ | z XIX         |    | gat. rodzime i obce          |    |
| 304. | Sobótka           | Ostrów Wlkp.      | 6,60  | SHR       | KZ | z XIX         |    | gat. rodzime i obce          |    |
| 305. | Strzegowa         | Nowe Skalmierzyce | 2,28  | PGR       |    | + XIX         |    | gat. rodzime                 |    |
| 306. | Szczury           | Ostrów Wlkp.      | 8,70  | Urz. Gm.  |    |               |    | gat. rodzime i obce          |    |
|      | Pow. Ostrzeszów   |                   |       |           |    |               |    |                              |    |
| 307. | Chlewo            | Grabów n. Prosną  | 2,00  | PFZ       |    | z XIX         |    | gat. rodzime i obce          |    |
| 308. | Giżyce            | Grabów n. Prosną  |       |           |    | + XVIII       |    |                              |    |
| 309. | Grabów n. Prosną  |                   | 4,50  |           |    | +             |    |                              | M  |
| 310. | Kochłowy          | Ostrzeszów        | 0,25  |           |    |               |    |                              |    |
| 311. | Kuźnica Grabowska | Kuźnica Grabowska | 0,80  |           |    | +             |    |                              |    |
| 312. | Myślniew          | Kobylagóra        | 3,20  | PDOp. Sp. |    | +             |    | gat. rodzime i obce          |    |
| 313. | Torzeniec         | Doruchów          | 7,40  |           |    | +             |    |                              |    |
|      | Piła              |                   |       |           |    |               |    |                              |    |
| 314. | bez nazwy         |                   | 1,00  |           |    | +             |    |                              | M  |
| 315. | bez nazwy         |                   | 12,70 |           |    |               |    |                              | M  |
|      | Pow. Pleszew      |                   |       |           |    |               |    |                              |    |
| 316. | Borucin           | Pleszew           | 0,70  | Urz. Gm.  |    | +             |    | gat. rodzime i obce          |    |
| 317. | Bógwidze          | Pleszew           | 1,82  | Urz. Gm.  |    | +             | zn |                              |    |
| 318. | Bronów            | Pleszew           | 1,63  | PGR       |    | +             |    | gat. rodzime i obce          |    |
| 319. | Brzezcie          | Pleszew           | 0,46  | PGR       |    | z XIX         | zn | klony, lipy, robinie         |    |
| 320. | Chorzew           | Pleszew           | 3,74  | PGR       |    | +             |    | lipy, klony, topole, robinie |    |
| 321. | Czechel           | Gołuchów          | 1,79  | PFZ       |    | +             |    | lipy, robinie                |    |

| 1    | 2                        | 3         | 4      | 5        | 6  | 7               | 8  | 9   | 10   |
|------|--------------------------|-----------|--------|----------|----|-----------------|----|---|------|
| 322. | Dobrzyca                 | Dobrzyca  | 8,21   | Urz. Gm. | KZ | z XVIII         |    | gat. rodzime i obce                               | W, P |
| 323. | Fabianów                 | Dobrzyca  | 1,90   | Sp. Ml.  |    | +               |    | gat. rodzime                                      |      |
| 324. | Gołuchów                 | Gołuchów  | 162,38 | AR       | KZ | z XVI           |    | arboretum: duża kolekcja<br>drzew i krzewów       |      |
| 325. | Grab                     | Czermin   | 6,12   | Urz. Gm. |    | z XIX           |    | gat. rodzime i obce drzew<br>i krzewów            | K, S |
| 326. | Jedlec                   | Gołuchów  | 6,26   | Urz. Gm. |    | +               | zn | gat. rodzime                                      |      |
| 327. | Karsy                    | Czermin   | 2,79   | Urz. Gm. |    | +               | zn | kasztany, jesiony, drzewa<br>owocowe              |      |
| 328. | Kowalew                  | Pleszew   | 1,89   | pryw.    |    | +               |    | gat. rodzime i obce                               |      |
| 329. | Krzywosądów              | Gołuchów  | 3,89   | RSP      |    | +               |    | gat. rodzime i obce                               |      |
| 330. | Kuchary                  | Gołuchów  | 1,44   | Urz. Gm. |    | z XIX           |    | gat. rodzime i obce drzew<br>i krzewów            |      |
| 331. | Kuczków                  | Pleszew   | 1,44   | Szk. P.  |    | +               |    | gat. rodzime drzew i krze-<br>wów                 |      |
| 332. | Kwileń                   | Chocz     | 0,10   | Cegiel.  |    | +               |    | gat. rodzime i obce drzew<br>i krzewów            |      |
| 333. | Lutynia                  | Dobrzyca  | 2,34   | RSP      |    | z XVIII,<br>XIX |    | gat. rodzime i obce                               |      |
| 334. | Marszew                  | Pleszew   | 9,07   | TRol.    |    | +               |    | gat. rodzime i obce                               |      |
| 335. | Obory                    | Gizałki   | 1,34   | PFZ      |    | +               |    | kasztany, brzozy, robinie;<br>aleja kasztanowcowa |      |
| 336. | Suchorzew                | Pleszew   | 3,90   | Urz. Gm. | KZ | +               |    | gat. rodzime i obce                               |      |
| 337. | Szkudła                  | Gołuchów  | 2,46   | PGR      |    | +               |    | klony, wierzby, świerki,<br>topole                |      |
| 338. | Taczanów                 | Pleszew   | 6,89   | PGR      |    | z XVIII         |    | gat. rodzime i obce                               |      |
| 339. | Tursko                   | Gołuchów  | 5,83   | PGR      |    | +               |    | gat. rodzime i obce                               |      |
| 340. | Wieczyn                  | Czermin   | 0,68   | Paraf.   |    | +               |    | gat. rodzime i obce                               |      |
| 341. | Żegocin                  | Żegocin   | 4,80   | Urz. Gm. |    | z XVIII,<br>XIX |    | gat. rodzime i obce                               |      |
| 342. | Pow. Poznań<br>Bolechowo | Czerwonak | 1,45   | RSP      |    | +               |    | robinie, lipy, klony, świerki                     |      |

| 1    | 2                | 3                | 4     | 5             | 6  | 7       | 8 | 9                                   | 10 |
|------|------------------|------------------|-------|---------------|----|---------|---|-------------------------------------|----|
| 343. | Jankowice        | Tarnowo Podgórne | 18,63 | Ośr. Szk.     | KZ | z XIX   |   | gat. rodzime i obce                 | R  |
| 344. | Jeziorki         | Stęszew          | 15,81 | PGR           |    | +       |   | gat. rodzime i obce; m. in. cis     |    |
| 345. | Jeziory          | Mosina           | 60,00 |               |    | +       |   |                                     |    |
| 346. | Kiekrz           | Rokietnica       | 7,79  | Sanat.        |    | +       |   | gat. rodzime i obce                 |    |
| 347. | Kociałkowa Górka | Pobiedziska      | 4,04  | St. Nas.-Szk. |    | +       |   | gat. rodzime i obce                 |    |
| 348. | Konarzewo        | Dopiewo          | 12,74 | PGR           | KZ | z XVII  |   | gat. rodzime i obce; 4 aleje lipowe |    |
| 349. | Lusowo           | Tarnowo Podgórne | 5,00  |               |    | +       |   |                                     |    |
| 350. | Napachanie       | Rokietnica       | 3,75  | PGR           | KZ | z XIX   |   | gat. rodzime                        |    |
| 351. | Owińska          | Czerwonak        | 15,75 | WOś.          | KZ | z XIX   |   | gat. rodzime i obce                 |    |
| 362. | Owińska          | Czerwonak        |       |               | KZ | z XVIII |   | gat. rodzime; aleje grabowe         |    |
| 353. | Radojewo         | Suchylas         | 15,00 |               |    | +       |   |                                     |    |
| 354. | Rogalin          | Mosina           | 37,00 | Muzeum        | KZ | z XVIII |   |                                     |    |
| 355. | Sobota           | Rokietnica       |       |               |    | z XIX   |   |                                     |    |
| 356. | Trzcielín        | Dopiewo          | 1,20  |               |    | +       |   |                                     |    |
| 357. | Umułtowo         | Suchylas         |       |               |    | z XIX   |   |                                     |    |
| 358. | Więckowice       | Dopiewo          |       |               | KZ | z XVIII |   |                                     |    |
| 359. | Uzazewo          | Pobiedziska      | 6,50  | PGR           |    | z XIX   |   | gat. rodzime i obce                 |    |
| 360. | Wronczyn         | Pobiedziska      | 1,75  | PGR           |    |         |   | gat. rodzime i obce                 |    |
| 361. | Strykowo         | Stęszew          | 10,36 | Herb          |    | +       |   |                                     |    |
| 362. | Żydowo           | Rokietnica       | 8,24  | PGR           | KZ | z XIX   |   |                                     |    |
|      | Pow. Rawicz      |                  |       |               |    |         |   |                                     |    |
| 363. | Chojno           | Pakosław         | 0,48  | PSt.Kon.      |    | +       |   | gat. rodzime i obce                 |    |
| 364. | Dąbrówka         | Sierakowo        | 3,85  | PSt.Kon.      |    | +       |   | gat. rodzime i obce                 |    |
| 365. | Dłoń             | Miejska Górka    | 3,86  | AR            | KZ | z XX    |   | gat. rodzime i obce                 |    |
| 366. | Gierlachowo      | Bojanowo         | 1,40  | PSt.Kon       |    | z XIX   |   | gat. rodzime i obce                 |    |
| 367. | Golejewko        | Pakosław         | 4,60  | PSt.Kon.      | KZ | z XIX   |   | gat. rodzime i obce                 |    |
| 368. | Golina Wielka    | Bojanowo         | 3,12  | TRol.         |    | z XIX   |   | gat. rodzime i obce                 |    |
| 369. | Gościejewice     | Bojanowo         | 2,52  | PGR           |    | +       |   | gat. rodzime i obce                 |    |



| 1    | 2              | 3c         | 4     | 5                 | 6  | 7       | 8 | 9  | 10 |
|------|----------------|------------|-------|-------------------|----|---------|---|--|----|
| 370. | Konarzewo      | Sierakowo  | 2,37  | PSt.Kon.          | KZ | z XIX   |   | gat. rodzime i obce                            |    |
| 371. | Łaszczyn       | Sierakowo  | 3,59  | Ośr. Szk.         |    | z XVII  |   | gat. rodzime i obce; aleje<br>lipowa i grabowa |    |
| 372. | Osiek          | Pakosław   | 15,54 | PFZ               |    | z XIX   |   | gat. rodzime i obce                            |    |
| 373. | Pakosław       | Pakosław   | 20,00 | Urz. Gm.          |    |         |   | gat. rodzime i obce                            |    |
| 374. | Potrzebowo     | Bojanowo   | 1,00  | PGR               |    | +       |   | gat. rodzime                                   |    |
| 375. | Sarnowa Druga  | Sierakowo  | 1,43  | Urz. Miejs.       |    | +       |   | gat. rodzime i obce                            |    |
| 376. | Sielec Stary   | Jutrosin   | 7,60  | St. Doś.          | KZ | z XIX   |   | gat. rodzime i obce                            |    |
| 377. | Tarchalin      | Bojanowo   | 1,00  | PGR               |    |         |   | gat. rodzime i obce                            |    |
| 378. | Trzebosz       | Bojanowo   | 1,65  | PGR               |    | z XVIII |   | gat. rodzime i obce                            |    |
|      | Pow. Słupca    |            |       |                   |    |         |   |  |    |
| 379. | Ciążeń         | Łądek      | 6,72  | UAM               | KZ | z XVIII |   | gat. rodzime i obce                            |    |
| 380. | Cienin-Zaborny | Słupca     | 3,00  | PFZ               |    | +       |   | gat. rodzime i obce drzew<br>i krzewów         |    |
| 381. | Kąty           | Słupca     | 0,50  | PGR               |    | z XIX   |   | gat. rodzime i obce                            |    |
| 382. | Łąd            | Łądek      | 4,70  | Szk. P.           |    | +       |   | gat. rodzime i obce                            |    |
| 383. | Łukom          | Zagórów    | 7,79  | PGR               | KZ | z XIX   |   | gat. rodzime i obce                            |    |
| 384. | Paruszewo      | Strzałkowo | 3,22  | PGR               | KZ | z XIX   |   | gat. rodzime i obce; aleja<br>grabowa          |    |
| 385. | Ratyń          | Łądek      | 2,12  | Urz. Gm.          |    |         |   | gat. rodzime i obce                            |    |
| 386. | Strzałkowo     | Strzałkowo | 5,24  | PFZ +<br>Urz. Gm. |    | +       |   | gat. rodzime i obce drzew<br>i krzewów         |    |
|      | Pow. Szamotuły |            |       |                   |    |         |   |  |    |
| 387. | Biezdrowo      | Wronki     | 7,37  | PFZ               | KZ | z XVIII |   | gat. rodzime i obce                            |    |
| 388. | Brzoza         | Duszniki   | 2,00  | PGR               |    | +       |   | gat. rodzime i obce                            |    |
| 389. | Bytyń          | Kazimierz  | 7,00  | PGR               |    | z XIX   |   | gat. rodzime                                   |    |
| 390. | Ćmachowo       | Wronki     | 4,75  | PFZ               |    |         |   | świerk, dąb, topola, lipa                      |    |
| 391. | Dobrojewo      | Ostroróg   | 4,88  | PGR               | KZ | z XVIII |   | gat. rodzime i obce                            |    |
| 392. | Duszniki       | Duszniki   | 2,45  | Urz. Gm.          |    | +       |   | gat. rodzime i obce                            |    |
| 393. | Gaj Mały       | Obrzycko   | 5,00  | PGR               |    | z XVIII |   | gat. rodzime                                   |    |

| 1    | 2            | 3         | 4     | 5         | 6  | 7               | 8 | 9                                      | 10 |
|------|--------------|-----------|-------|-----------|----|-----------------|---|--|----|
| 394. | Gaj Wielki   | Kaźmierz  |       |           |    | z XVIII         |   |  |    |
| 395. | Grabowiec    | Szamotuły | 1,00  | PGR       |    |                 |   | gat. rodzime                           |    |
| 396. | Kobylniki    | Obrzycko  | 3,00  | PGR       | KZ | z XIX           |   | gat. rodzime i obce; stare<br>dęby     |    |
| 397. | Komorowo     | Kaźmierz  | 2,50  | PGR       |    | +               |   | gat. rodzime                           |    |
| 398. | Konin        | Pniewy    | 1,93  | RSP       |    | +               |   | gat. rodzime i obce                    |    |
| 399. | Lubosina     | Pniewy    | 6,51  | RSP       |    | z XVIII         |   | gat. rodzime i obce                    |    |
| 400. | Młodasko     | Kaźmierz  | 7,00  | RSP       |    |                 |   | gat. rodzime i obce                    | S  |
| 401. | Myszkowo     | Szamotuły | 8,00  | PGR       |    | z XVIII         |   | gat. rodzime i obce                    |    |
| 402. | Niewierz     | Duszniki  | 3,00  | RSP       |    | +               |   | gat. rodzime i obce                    |    |
| 403. | Nowa Wieś    | Kaźmierz  | 5,70  | PDOp. Sp. | KZ | z XVIII         |   | gat. rodzime i obce                    |    |
| 404. | Oporowo      | Wronki    | 3,00  | PGR       | KZ | z XIX           |   | gat. rodzime i obce                    |    |
| 405. | Otorowo      | Szamotuły | 3,00  | „Caritas” |    | z XVIII         |   | gat. rodzime i obce drzew<br>i krzewów |    |
| 406. | Pamiętkowo   | Szamotuły | 11,73 | PGR       |    | +               |   | gat. rodzime                           |    |
| 407. | Pniewy       |           | 20,70 |           |    | +               |   |  | M  |
| 408. | Pożarowo     | Wronki    | 3,50  |           |    | z XIX           |   |  |    |
| 409. | Przystanki   | Otorowo   | 4,00  | WOś.      |    | z XIX           |   | gat. rodzime i obce                    |    |
| 410. | Rudki        | Ostroróg  | 1,70  | RSP       |    | z XIX           |   | gat. rodzime i obce                    |    |
| 411. | Sarbia       | Duszniki  | 6,00  | RSP       |    | +               |   | gat. rodzime i obce                    |    |
| 412. | Sędziny      | Duszniki  | 1,73  | PGR       |    | +               |   | gat. rodzime i obce                    |    |
| 413. | Stopanowo    | Obrzycko  | 3,00  | RSP       |    | z XVIII/<br>XIX |   | gat. rodzime i obce; m. in.<br>cis     |    |
| 414. | Szamotuły    |           | 3,00  |           |    | z XV            |   |  | M  |
| 415. | Szczepankowo | Ostroróg  | 6,70  |           |    | +               |   |  |    |
| 416. | Śmiłowo      | Szamotuły | 4,00  | PGR       |    | +               |   | gat. rodzime i obce                    |    |
| 417. | Turowo       | Pniewy    | 3,02  | RSP       |    | +               |   | gat. rodzime                           |    |
| 418. | Wilczyna     | Duszniki  | 1,00  | RSP       |    | +               |   | gat. rodzime drzew i krze-<br>wów      |    |
| 419. | Wróblewo     | Wronki    | 10,00 |           |    | z XVIII         |   |  |    |

| 1    | 2                       | 3        | 4     | 5        | 6  | 7       | 8 | 9                                   | 10   |
|------|-------------------------|----------|-------|----------|----|---------|---|-------------------------------------|------|
| 420. | Zajączkowo              | Pniewy   | 2,00  | Fabr.    | KZ | z XVIII |   | gat. rodzime drzew i krzewów        |      |
| 421. | Zielonagóra             | Obrzycko | 12,00 | FWP      |    | z XIX   |   | gat. rodzime i obce                 |      |
| 422. | Pow. Śrem<br>Błociszewo | Śrem     | 3,00  | GS       | KZ | z XIX   |   | gat. rodzime i obce drzew i krzewów |      |
| 423. | Brzeźnica               | Dolsk    | 2,50  | RSP      |    | z XIX   |   | gat. rodzime; przewaga dębu         |      |
| 424. | Dolsk                   | Dolsk    | 2,50  | Urz. Gm. |    |         |   | gat. rodzime drzew i krzewów        |      |
| 425. | Dworzysko               | Kórnik   |       |          |    | z XIX   |   |                                     |      |
| 426. | Gogolewo                | Książ    |       |          |    | z XIX   |   |                                     |      |
| 427. | Góra                    | Śrem     | 4,00  | RSP      | KZ | z XVIII |   | gat. rodzime drzew i krzewów        |      |
| 428. | Iłowice                 | Brodnica | 5,10  |          | KZ | z XIX   |   | gat. rodzime i obce                 |      |
| 429. | Jaszkowo                | Brodnica | 6,00  | Szk. P.  |    | +       |   | gat. rodzime i obce; stare drzewa   |      |
| 430. | Konarskie               | Książ    |       |          |    | z XIX   |   |                                     |      |
| 431. | Kórnik                  |          | 42,00 |          | KZ | z XVII  |   |                                     | M, P |
| 432. | Lubiatówko              | Dolsk    | 1,57  | RSP      |    | z XIX   |   | gat. rodzime                        |      |
| 433. | Manieczki               | Brodnica | 4,34  | PGR      | KZ | z XVIII |   | gat. rodzime i obce; m. in. cis     |      |
| 434. | Mchy                    | Książ    | 3,03  | PGR      | KZ | z XVIII |   | dęby, lipy, świerki, platany        |      |
| 435. | Ostrowieczno            | Dolsk    | 1,65  | RSP      |    | z XIX   |   | gat. rodzime                        |      |
| 436. | Radzewo                 | Kórnik   |       |          |    | z XVIII |   |                                     |      |
| 437. | Robakowo                | Kórnik   | 1,80  |          |    | +       |   |                                     |      |
| 438. | Ruscecin                | Dolsk    | 2,29  | PGR      |    |         |   | gat. rodzime i obce; m. in. limba   |      |
| 439. | Szczodrzykowo           | Kórnik   |       |          |    | +       |   |                                     |      |
| 440. | Szoldry                 | Brodnica | 10,53 | PGR      | KZ | z XVIII |   | gat. rodzime i obce                 |      |
| 441. | Włoskiejewsk            | Książ    | 3,00  | PGR      |    | z XIX   |   | gat. rodzime i obce                 |      |

| 1    | 2                       | 3               | 4     | 5                 | 6  | 7              | 8  | 9                                     | 10 |
|------|-------------------------|-----------------|-------|-------------------|----|----------------|----|---------------------------------------|----|
| 442. | Pow. Środa<br>Babin     | Środa Wlkp.     |       | PGR               |    | z XVIII<br>XIX |    | gat. rodzime i obce;<br>przewaga lipy |    |
| 443. | Czerlejenko             | Kostrzyn        | 0,47  | PGR               |    | +              |    | gat. rodzime drzew i krzewów          |    |
| 444. | Dębicz                  | Środa Wlkp.     | 2,74  | RSP               |    | +              |    | gat. rodzime i obce                   |    |
| 445. | Gowarzewo               | Kleszczewo      | 0,82  | Szk. P.           |    | +              |    | gat. rodzime i obce                   |    |
| 446. | Gułtowy                 | Kostrzyn        |       | PGR               | KZ | z XVIII        |    | gat. rodzime i obce                   |    |
| 447. | Iwno                    | Kostrzyn        | 16,00 | PSt.Kon.          |    | z XIX          |    | gat. rodzime i obce                   |    |
| 448. | Jarosławiec             | Środa Wlkp.     | 5,21  | PGR               |    | z XIX          |    | gat. rodzime i obce drzew i krzewów   |    |
| 449. | Jeziory Wielkie         | Zaniemyśl       | 9,30  | PGR               |    | z XVII         |    | gat. rodzime; leśny                   |    |
| 450. | Kleszczewo              | Kleszczewo      | 3,09  | SHR               | KZ |                |    | gat. rodzime i obce; m. in. cis       |    |
| 451. | Koszuty                 | Środa Wlkp.     | 2,99  |                   |    | z XVII         | zn |                                       |    |
| 452. | Łękno                   | Zaniemyśl       | 9,31  | Ośr. Szk.         |    | z XIX          |    | gat. rodzime i obce                   |    |
| 453. | Siedlec                 | Kostrzyn        | 6,36  | Bibl.             |    | z XVIII        |    | gat. rodzime i obce                   |    |
| 454. | Tulce                   | Kleszczewo      | 2,75  | RSP               |    | +              |    | gat. rodzime i obce                   |    |
| 455. | Zaniemyśl               |                 | 10,75 | Zas. Szk.<br>Rol. |    | +              |    | gat. rodzime i obce; m. in. cis       | M  |
| 456. | Pow. Trzcianka<br>Biała | Trzcianka       | 10,71 | Tłak.             |    | z XVIII        |    | gat. rodzime i obce                   |    |
| 457. | Kuźnica Czarnkowska     | Trzcianka       | 4,60  | PGR               |    | z XIX          |    | gat. rodzime i obce                   |    |
| 458. | Wieleń Północny         | Wieleń Północny | 5,28  | Urz. Gm.          | KZ | z XVIII        |    | gat. rodzime i obce                   |    |
| 459. | Wrzącko                 | Biała           |       |                   |    | +              |    |                                       |    |
| 460. | Pow. Turek<br>Brudzew   | Brudzew         | 3,63  | Szk. P.           |    | +              |    | gat. rodzime drzew i krzewów          |    |
| 461. | Brudzyń                 | Brudzew         | 5,00  | PGR               |    | +              |    | gat. rodzime i obce                   |    |
| 462. | Chylin                  | Władysławów     | 8,23  | PGR               | KZ | +              |    | gat. rodzime                          |    |
| 463. | Cielce                  | Ustków          | 1,40  | RSP               |    | z XIX          |    | gat. rodzime i obce                   |    |

| 1    | 2                | 3          | 4    | 5        | 6 | 7     | 8 | 9  | 10 |
|------|------------------|------------|------|----------|---|-------|---|--|----|
| 464. | Dobra            |            | 2,98 | Urz. Gm. |   | +     |   | gat. rodzime drzew i krzewów               | M  |
| 465. | Góra             | Ustków     |      |          |   |       |   | las  |    |
| 466. | Grzymiszew       | Tuliszków  | 6,85 | PGR      |   | +     |   | gat. rodzime i obce drzew i krzewów        |    |
| 467. | Kawęczyn         | Kawęczyn   | 1,56 | Szk. P.  |   | +     |   | gat. rodzime drzew i krzewów; okazałe lipy |    |
| 468. | Muchlin          | Słodków    | 4,00 |          |   |       |   |  |    |
| 469. | Piętno           | Grzymiszew | 4,86 | Urz. Gm. |   | +     |   | gat. rodzime i obce                        |    |
| 470. | Słomów Kościelny | Dobra      |      |          |   |       |   |  |    |
| 471. | Smaszew          | Tuliszków  | 4,42 | PGR      |   | z XIX |   | gat. rodzime i obce                        |    |
| 472. | Stojanów         | Goszczanów | 2,76 | Szk. P.  |   | z XIX |   | gat. rodzime drzew i krzewów               |    |
| 473. | Sulmów           | Goszczanów | 4,00 | PGR      |   | z XIX |   | gat. rodzime i obce                        |    |
| 474. | Tuliszków        |            | 7,00 | Urz. Gm. |   | z XIX |   | gat. rodzime i obce drzew i krzewów        | M  |
| 475. | Ustków           | Ustków     | 4,45 | Urz. Gm. |   | z XIX |   | gat. rodzime                               |    |
| 476. | Wójcinek         | Chlewo     | 5,00 |          |   | +     |   | las  |    |
| 477. | Zadworna         | Tuliszków  | 4,20 |          |   | +     |   |  |    |
|      | Pow. Wągrowiec   |            |      |          |   |       |   |  |    |
| 478. | Budziejewo       | Mieścisko  | 2,00 | PGR      |   | z XIX |   | gat. rodzime i obce                        |    |
| 479. | Czerlin          | Gołańcz    | 3,00 | PFZ      |   | z XIX |   | jesion, kasztanowce, świerki               |    |
| 480. | Czesławice       | Gołańcz    | 7,00 | PGR      |   | z XIX |   | jesion, robinie, kasztanowce               |    |
| 481. | Czeszewo         | Gołańcz    | 0,73 | PFZ      |   | z XIX |   | gat. rodzime i obce                        |    |
| 482. | Damasławek       | Damasławek | 1,25 | Paraf.   |   | +     |   | gat. rodzime i obce                        |    |
| 483. | Danabórz         | Wągrowiec  | 1,00 | PGR      |   | z XIX |   | gat. rodzime i obce                        |    |
| 484. | Glinno           | Skoki      | 0,60 | PGR      |   | z XIX |   | jodły, robinie, kasztanowce, dęby          |    |
| 485. | Gołańcz          |            | 1,50 |          |   | +     |   |  | M  |

| 1    | 2               | 3          | 4    | 5           | 6  | 7       | 8 | 9                                   | 10 |
|------|-----------------|------------|------|-------------|----|---------|---|-------------------------------------|----|
| 486. | Grylewo         | Wągrowiec  | 8,00 | PGR         | KZ | z XVIII |   | lipy, jesiony, świerki, kasztanowce |    |
| 487. | Jabłkowo        | Skoki      | 1,00 | PGR         |    | z XIX   |   | jesionny, sosny, brzozy, robinie    |    |
| 488. | Lechlin         | Skoki      | 4,50 | RSP         |    | z XIX   |   | gat. rodzime i obce                 |    |
| 489. | Łekno           | Łekno      | 6,75 | Urz. Gm.    |    | +       |   | gat. rodzime i obce                 |    |
| 490. | Niemczyn        | Damaśławek | 1,50 | Urz. Gm.    |    | +       |   | gat. rodzime i obce drzew i krzewów |    |
| 491. | Ochodza         | Wągrowiec  | 2,40 | PFZ         |    | +       |   | gat. rodzime i obce                 |    |
| 492. | Oleszno         | Gołańcz    | 2,59 | PFZ         |    | +       |   | jesionny, dęby, kasztanowce, klony  |    |
| 493. | Pawłowo Żońskie | Wągrowiec  | 0,50 | Urz. Gm.    |    | +       |   | gat. rodzime i obce drzew i krzewów |    |
| 494. | Potulice        | Wągrowiec  | 6,00 | PGR         | KP | z XIX   |   | gat. rodzime; pomnikowe dęby        |    |
| 495. | Przysieka       | Wągrowiec  | 1,32 | RSP         |    | z XIX   |   | gat. rodzime i obce                 |    |
| 496. | Redgoszcz       | Wągrowiec  | 2,00 | PGR         | KZ | z XIX   |   | gat. rodzime i obce                 |    |
| 497. | Roszkowo        | Skoki      | 5,00 | PGR         |    | z XIX   |   | gat. rodzime i obce                 |    |
| 498. | Sierniki        | Wągrowiec  | 1,50 | SHR         | KZ | z XVIII |   | gat. rodzime i obce                 |    |
| 499. | Skoki           | Skoki      | 3,00 | ASP         |    | z XVIII |   | gat. rodzime i obce drzew i krzewów |    |
| 500. | Smogulec        | Gołańcz    | 6,00 | PGR         | KP | +       |   | gat. rodzime i obce                 |    |
| 501. | Srebrnagóra     | Wapno      | 3,00 | PFZ         | KZ | z XVIII |   | gat. rodzime                        |    |
| 502. | Stawiany        | Skoki      | 5,00 | PGR         |    | z XIX   |   | gat. rodzime i obce drzew i krzewów |    |
| 503. | Stępuchowo      | Damaśławek | 6,00 | PGR         |    | z XIX   |   | gat. rodzime i obce; m. in. cis     |    |
| 504. | Stołęzyn        | Wapno      | 0,45 | RSP         |    |         |   | robinie, kasztanowce, jesiony, lipy |    |
| 505. | Wągrowiec       |            | 1,50 | Urz. Miejs. |    | +       |   | gat. rodzime                        | M  |
| 506. | Wiatrowo        | Wągrowiec  | 5,00 | PGR         | KZ | z XVIII |   | gat. rodzime i obce                 |    |
| 507. | Żabiczyn        | Mieścisko  | 3,11 | PGR         |    | z XIX   |   | gat. rodzime i obce                 |    |

| 1    | 2                | 3           | 4     | 5           | 6  | 7     | 8 | 9   | 10   |
|------|------------------|-------------|-------|-------------|----|-------|---|---|------|
| 508. | Żelice           | Wągrowiec   | 6,00  | PGR         |    | +     |   | gat. rodzime i obce                               |      |
|      | Pow. Wolsztyn    |             |       |             |    |       |   |   |      |
| 509. | Bałęcin          | Siedlec     | 7,24  | GS          |    |       |   | gat. rodzime i obce                               |      |
| 510. | Chobienice       | Siedlec     | 7,06  | PGR         | KZ | z XIX |   | gat. rodzime i obce; m. in. cis                   |      |
| 511. | Chorzemin        | Wolsztyn    | 2,70  | PGR         | KZ | z XIX |   | gat. rodzime i obce                               |      |
| 512. | Gościeszyn       | Wolsztyn    | 8,52  | PDDz.       |    | z XIX |   | gat. rodzime i obce                               |      |
| 513. | Powodowo         | Wolsztyn    | 2,44  | TRol.       |    |       |   | gat. rodzime i obce                               |      |
| 514. | Rakoniewice      | Rakoniewice | 10,13 | PGR         | KZ | z XIX |   | gat. rodzime i obce                               |      |
| 515. | Rakoniewice Wieś | Rakoniewice | 8,14  | PGR         |    | z XIX |   | gat. rodzime i obce                               |      |
| 516. | Wioska           | Rakoniewice | 3,00  | Fabr.       |    | z XIX |   | gat. rodzime i obce; m. in. cis                   |      |
| 517. | Wolsztyn         |             | 16,00 | Urz. Miejs. |    | z XIX |   | gat. rodzime i obce drzew i krzewów               | M    |
| 518. | Wroniawy         | Wolsztyn    | 9,50  |             |    | z XIX |   | gat. rodzime i obce                               |      |
|      | Pow. Września    |             |       |             |    |       |   |   |      |
| 519. | Bardo            | Września    | 3,00  |             |    | z XIX |   |   |      |
| 520. | Bieganowo        | Kołaczkowo  | 6,02  | PGR         |    | z XX  |   | gat. rodzime i obce drzew i krzewów               |      |
| 521. | Gorazdowo        | Kołaczkowo  | 4,99  | PGR         | KZ | z XIX |   | gat. rodzime i obce; szpalery grabowe             |      |
| 522. | Grzybowo         | Września    | 0,94  | RSP         |    | +     |   | gat. rodzime i obce                               |      |
| 523. | Gutowo Małe      | Września    | 4,72  | Urz. Gm.    |    | +     |   | gat. rodzime i obce                               |      |
| 524. | Kołaczkowo       | Kołaczkowo  | 4,16  | Urz. Gm.    |    | z XIX |   | gat. rodzime i obce                               |      |
| 525. | Marzenin         | Września    | 1,00  |             |    | +     |   |   |      |
| 526. | Miłosław         |             | 20,00 |             | KZ | z XIX |   |   | M    |
| 527. | Nekla            | Nekla       | 11,15 | Urz. Gm.    | KZ | z XIX |   | gat. rodzime i obce drzew i krzewów; sędziwe dęby | M, P |
| 528. | Sokolniki        | Kołaczkowo  | 1,00  |             |    | +     |   |   |      |
| 529. | Targowa Górka    | Nekla       |       |             | KZ |       |   |   |      |
| 530. | Września         |             |       |             |    | +     |   |   | M    |

## WOJEWÓDZTWO RZESZOWSKIE

| Lp. | Powiat i miejscowość                     | Gmina           | Pow.<br>w ha | Użytkownik<br>lub właściciel | Obiekt<br>chroniony<br>lub nie | Zabu-<br>dowa<br>i wiek | Stan<br>zacho-<br>wania | Dane przyrodnicze  | Uwagi |
|-----|--|-----------------|--------------|------------------------------|--------------------------------|-------------------------|-------------------------|--|-------|
| 1   | 2  | 3               | 4            | 5                            | 6                              | 7                       | 8                       | 9  | 10    |
| 1.  | Pow. Bieszczadzki<br>Bezmichowa<br>Górna | Lesko           | 2,50         | PGR                          |                                | +                       | zb                      | gat. rodzime   |       |
| 2.  | Bukowsko                                 | Bukowsko        | 2,00         | KRoł.                        |                                | +                       | zb                      | gat. rodzime   |       |
| 3.  | Bykowce                                  | Sanok           | 4,00         | PGR                          |                                | +                       | zb                      | gat. rodzime i obce; aleja;<br>pomnikowe dęby              | I     |
| 4.  | Jureczkowa                               | Ropienka        | 1,00         | PFZ                          |                                |                         | zb                      | gat. rodzime i egzoty; pom-<br>nikowe drzewa               |       |
| 5.  | Jurowce                                  | Sanok           | 4,50         | RSP                          |                                | +                       | zb                      | gat. rodzime i obce; pomni-<br>kowe dęby                   |       |
| 6.  | Kostarowce                               | Sanok           | 3,50         | RSP                          |                                | +                       | zb                      | gat. rodzime i obce; aleja<br>lipowa                       | I     |
| 7.  | Kreców                                   | Tyrawa Wołowska | 2,50         | pryw.                        |                                | +                       | zn                      | gat. rodzime drzew i krze-<br>wów                          |       |
| 8.  | Lesko<br>bez nazwy                       |                 | 9,00         | Urz. Miejs.                  | KZ                             | z XVI                   | db                      | gat. rodzime drzew i krze-<br>wów                          | M     |
| 9.  | bez nazwy                                |                 | 0,50         | Urz. Miejs.                  |                                |                         | zd                      | gat. rodzime i obce  | M     |
| 10. | bez nazwy                                |                 | 1,50         | Urz. Miejs.                  |                                |                         | zd                      | gat. rodzime; pomnikowe<br>dęby                            | M     |
| 11. | Łodzina                                  | Sanok           |              |                              |                                |                         |                         |  |       |
| 12. | Markowce                                 | Sanok           | 4,50         | pryw.                        |                                | +                       | zb                      | gat. rodzime i obce; zabyt-<br>kowy dąb                    |       |
| 13. | Myczkowce                                | Olszanica       | 3,00         | ZEnerg.                      |                                | +                       |                         | gat. rodzime i obce drzew<br>i krzewów; pomnikowa<br>sosna |       |



| 1   | 2                       | 3              | 4    | 5                 | 6  | 7     | 8  | 9  | 10 |
|-----|-------------------------|----------------|------|-------------------|----|-------|----|--|----|
| 14. | Nadolany                | Bukowsko       |      |                   |    |       |    |  |    |
| 15. | Niebieszczany           | Sanok          | 1,00 | pryw.             |    | +     | zn | gat. rodzime   |    |
| 16. | Nowołaniec              | Bukowsko       |      |                   |    |       |    |  |    |
| 17. | Nowosielce Kozickie     | Ropienka       | 1,00 | GS                |    |       | zb | gat. rodzime   |    |
| 18. | Olszanica               | Olszanica      | 1,00 | PGR               |    | z XVI | zb | gat. rodzime drzew i krzewów; pomnikowe dęby               |    |
| 19. | Pisarowce               | Sanok          | 1,50 | pryw.             |    | +     | zb | gat. rodzime i obce  |    |
| 20. | Pionna                  | Bukowsko       | 2,00 | PGR               |    | +     | zb | gat. rodzime i obce  |    |
| 21. | Posada Leska            | Lesko          | 4,00 | PGR               |    | +     | zn | gat. rodzime; pomnikowe dęby                               |    |
| 22. | Strachocina             | Sanok          | 3,00 | Urz. Miejs. i Gm. |    | +     | zb | gat. rodzime i obce; pomnikowe dęby                        |    |
| 23. | Średnia Wieś            | Lesko          | 3,00 | PGR               | KZ | +     | zb | gat. rodzime i obce; wiele pomnikowych dębów i lip         |    |
| 24. | Tarnawa Górna           | Tarnawa Górna  | 5,00 | pryw.             |    | +     | zn | gat. rodzime; pomnikowy dąb                                |    |
| 25. | Tyrawa Wołoska          | Tyrawa Wołoska | 1,00 | Urz. Gm.          |    | +     | zb | lipy   |    |
| 26. | Ustrzyki Dolne          |                | 2,00 |                   |    |       |    |  | M  |
| 27. | Wola Sękowa             | Bukowsko       | 3,00 | KRol.             |    | +     | zb | gat. rodzime i egzoty; pomnikowe osiki i lipy              |    |
| 28. | Załuż                   | Sanok          | 7,00 | ZZaw.             |    | +     | zb | gat. rodzime; aleja wielogatunkowa                         |    |
| 29. | Zboiska                 | Bukowsko       | 1,00 | Klaszt.           |    | +     | zd | gat. rodzime drzew i krzewów; krajobrazowy                 |    |
| 30. | Pow. Brzozów<br>Bachórz | Dynów          | 4,00 | PGR               |    | +     | zb | gat. rodzime i obce; liczne pomnikowe drzewa; krajobrazowy |    |
| 31. | Brzozów                 |                | 1,50 | Urz. Miejs.       |    |       | db | gat. rodzime i obce; krajobrazowy                          | M  |

| 1   | 2                   | 3                        | 4     | 5                    | 6         | 7       | 8  | 9   | 10             |
|-----|---------------------|--------------------------|-------|----------------------|-----------|---------|----|---|----------------|
| 32. | Dąbrówka Starzeńska | Dynów                    | 7,00  | Urz. Miejs.<br>i Gm. | <i>KZ</i> | z       | zn | gat. rodzime; pomnikowe<br>drzewa; krajobrazowy                 | <i>P</i>       |
| 33. | Dydnia              | Dydnia                   | 2,00  | GS                   |           | +       | zb | gat. rodzime  |                |
| 34. | Haczów              | Haczów                   | 2,00  | Urz. Gm.             | <i>KZ</i> | z       |    | gat. rodzime i obce   |                |
| 35. | Izdebki             | Brzozów                  | 4,00  | Ośr. Zdr.            |           | +       |    | gat. rodzime i obce   |                |
| 36. | Jasienica Rosielna  | Jasienica Rosielna       | 3,00  | Urz. Gm.             |           | +       | zb | gat. rodzime i obce; pomni-<br>kowe drzewa                      |                |
| 37. | Końskie             | Dydnia                   | 3,00  | PGR                  |           | +       | zb | gat. rodzime; wiele wieko-<br>wych dębów                        |                |
| 38. | Niebocko            | Grabownica<br>Starzeńska | 4,00  | Urz. Gm.             |           | +       | zd | gat. rodzime  |                |
| 39. | Witryłów            | Dydnia                   | 1,50  | PGR                  |           | +       | zd | gat. rodzime  |                |
| 40. | Wzdów               | Hanów                    | 17,00 | ULud.                |           | +       | zb | gat. rodzime; liczne pomni-<br>kowe drzewa; krajobra-<br>zowy   |                |
|     | Pow. Dębica         |                          |       |                      |           |         |    |   |                |
|     | Dębica              |                          |       |                      |           |         |    |   |                |
| 41. | bez nazwy           |                          | 32,00 | Fabr.                |           | + XX    | db | gat. rodzime, głównie sosna;<br>krzewy                          | <i>M, S, R</i> |
| 42. | bez nazwy           |                          | 0,90  | Fabr.                |           | + XX    | db | gat. rodzime i obce drzew<br>i krzewów                          | <i>M</i>       |
| 43. | Głobikowa           | Dębica                   | 2,00  | PGR                  |           | +       | zb | gat. rodzime i obce; pomni-<br>kowe dęby, jesiony               |                |
| 44. | Horzeniów           | Żyraków                  | 5,00  | Urz. Gm. +<br>WOŚ.   |           | z XVIII | zn | gat. rodzime; wiele pomni-<br>kowych drzew                      |                |
| 45. | Latoszyn            | Dębica                   | 3,00  | PBud.                |           | z       | zn | gat. rodzime; aleja akacjo-<br>wa; wiele drzew pomniko-<br>wych |                |
| 46. | Łęki Dolne          | Pilzno                   | 2,50  | pryw.                |           | +       | zb | gat. rodzime i obce; pomni-<br>kowe drzewa                      |                |

| 1   | 2           | 3       | 4     | 5                 | 6  | 7            | 8  | 9   | 10   |
|-----|-------------|---------|-------|-------------------|----|--------------|----|---|------|
| 47. | Łęki Górne  | Pilzno  | 3,00  | Ośr. Zdr.         |    | z XIX        | zd | gat. rodzime i obce; kilkanaście drzew pomnikowych                  |      |
| 48. | Lipiny      | Pilzno  | 1,75  | Klaszt.           |    | +            | zb | gat. rodzime i egzoty; pomnikowe lipy; krajobrazowy                 |      |
| 49. | Machowa     | Pilzno  | 1,50  | Urz. Miejs. i Gm. |    |              | zb | gat. rodzime i egzoty; pomnikowe dęby                               |      |
| 50. | Nagawczyna  | Dębica  | 2,00  | Szk. P.           |    | +            | zb | gat. rodzime i egzoty; pomnikowe dęby, lipy, jesiony                | S    |
| 51. | Parkosz     | Pilzno  | 2,50  | Urz. Miejs. i Gm. |    | +            | zb | gat. rodzime i obce; pomnikowe dęby, lipy, topole, modrzewie        |      |
| 52. | Pilzno      |         | 0,80  | Urz. Miejs. i Gm. |    | +            | zd | gat. rodzime i obce drzew i krzewów                                 | M    |
| 53. | Przyborów   | Pilzno  | 5,00  | ZDoś.             |    | +            | zb | gat. rodzime i obce; aleja akacyjowa; wiele pomnikowych dębów i lip |      |
| 54. | Słupie      | Czarna  | 3,00  | ZDoś.             |    | +            | zn | gat. rodzime; wiele pomnikowych dębów i lip                         |      |
| 55. | Straszęcin  | Żyraków | 1,00  | PGR               |    | z XIX        | zd | gat. rodzime drzew i krzewów  | R, S |
| 56. | Strzegocice | Pilzno  | 5,00  | RSP               |    | z XIX        | zn | gat. rodzime i egzoty; pomnikowe topole, jesiony, jawory            | S    |
| 57. | Wolica      | Dębica  | 5,00  | PDOp. Sp.         |    | z XIX        | zd | gat. rodzime i obce; zabytkowe dęby                                 |      |
| 58. | Zassów      | Żyraków | 5,00  | Szk. P.           |    | z XIX        | zb | gat. rodzime i obce; wiele pomnikowych drzew                        |      |
| 59. | Zawada      | Dębica  | 19,00 | PGR               | KZ | z XVII i XIX | zb | gat. rodzime i obce; ponad 70 drzew pomnikowych                     | S, R |

| 1   | 2                      | 3                      | 4     | 5               | 6  | 7            | 8  | 9  | 10   |
|-----|------------------------|------------------------|-------|-----------------|----|--------------|----|--|------|
| 60. | Zwiernik               | Pilzno                 | 5,50  | Szk. P. +<br>GS |    | z XIX        | zb | gat. rodzime i egzoty; wiele zabytkowych drzew           |      |
| 61. | Żyraków                | Żyraków                | 1,50  | Urz. Gm.        |    | +            | zb | gat. rodzime drzew i krzewów; pomnikowe lipy             |      |
| 62. | Pow. Gorlice<br>Biesna | Łużna                  | 1,50  | Urz. Gm.        |    | +            | zb | gat. rodzime; krajobrazowy                               |      |
| 63. | Bystra<br>Gorlice      | Gorlice                | 1,50  | TRol.           |    | +            | zb | gat. rodzime i egzoty; krajobrazowy                      |      |
| 64. | Glinik Mariampolski    |                        | 3,50  | Kop.            |    | +            | zb | gat. rodzime i obce drzew i krzewów; krajobrazowy        | M, S |
| 65. | bez nazwy              |                        | 16,00 | MPGK            |    |              | zd | gat. rodzime i obce drzew i krzewów; naturalistyczny     | M, R |
| 66. | Jankowa                | Bobowa                 | 14,00 | KRol.           | KZ | z XIX        | zb | gat. rodzime i obce drzew i krzewów; naturalistyczny     |      |
| 67. | Kobylanka              | Gorlice                | 1,50  | PSt.Kon.        |    | +            | zb | gat. rodzime i obce; pomnikowe dęby i topole             |      |
| 68. | Lipinki                | Lipinki                | 2,00  | Urz. Gm.        |    | +            | zb | gat. rodzime i obce drzew i krzewów; krajobrazowy        |      |
| 69. | Ropa                   | Ropa                   | 3,00  | Urz. Gm.        | KZ | z            | zb | gat. rodzime drzew i krzewów                             | S    |
| 70. | Rzepiennik Biskupi     | Rzepiennik Strzyżewski | 0,50  | pryw.           | KZ | z XVI        | zb | gat. rodzime i obce drzew i krzewów; krajobrazowy        |      |
| 71. | Siary                  | Sękowa                 | 4,00  | PSt.Kon.        |    | z XIX/<br>XX | zb | gat. rodzime i obce; pomnikowe lipy i dęby; krajobrazowy |      |
| 72. | Siedliska              | Bobowa                 | 1,00  | PSt.Kon.        |    | +            | zb | gat. rodzime; pomnikowy dąb; krajobrazowy                |      |
| 73. | Stróże Niżne           | Struże                 | 2,00  | Urz. Gm.        |    | +            | zb | gat. rodzime; krajobrazowy                               |      |
| 74. | Szybark                | Gorlice                | 1,00  | Urz. Pow.       | KZ | z XVI        | zb | gat. rodzime; krajobrazowy                               |      |

| 1   | 2                           | 3               | 4    | 5                 | 6  | 7              | 8  | 9   | 10 |
|-----|-----------------------------|-----------------|------|-------------------|----|----------------|----|---|----|
| 75. | Wilczyńska                  | Bobowa          | 1,50 | Lic. Plast.       | KZ | z XVI—<br>XVII | zd | gat. rodzime; naturalistyczny                   |    |
| 76. | Wysowa                      | Uście Gorlickie | 4,00 | PPUz.             |    |                | zb | gat. rodzime i obce drzew<br>i krzewów          |    |
| 77. | Zagórzany                   | Gorlice         | 7,50 | PDDz.             | KZ | z XIX          | zd | gat. rodzime i obce; pom-<br>nikowy dąb         | R  |
| 78. | Pow. Jarosław<br>Boratyn    | Chłopice        | 3,50 | Szk. P.           | KZ | z XVIII        | zb | gat. rodzime; pomnikowe<br>dęby; krajobrazowy   |    |
| 79. | Chłopice                    | Chłopice        | 2,50 | Urz. Gm.          | KZ | z XIX          | zd | gat. rodzime i egzoty                           |    |
| 80. | Cieszacin Mały              | Pawłosiów       | 1,50 | pryw.             |    | +              | zn | gat. rodzime i egzoty                           |    |
| 81. | Cieszacin Wielki            | Pawłosiów       | 2,00 | Szk. P.           | KZ | z XVIII        | zb | gat. rodzime i egzoty; kra-<br>jobrazowy        |    |
| 82. | Hawłowice Dolne             | Pruchnik        | 8,00 | RSP               | KZ | +              | zb | gat. rodzime; wiele zabytko-<br>wych drzew      |    |
| 83. | Hawłowice Górne<br>Jarosław | Pruchnik        | 6,00 | RSP               | KZ | +              | zb | gat. rodzime i obce                             |    |
| 84. | Głęboka                     |                 | 2,00 | Klaszt.           | KZ | z              | db | gat. rodzime i obce                             | M  |
| 85. | bez nazwy                   |                 | 9,00 | Urz. Miejs.       |    |                | zd | gat. rodzime i obce                             | M  |
| 86. | bez nazwy                   |                 | 0,50 | Urz. Miejs.       |    | z XVII         | db | gat. rodzime                                    | M  |
| 87. | Łowce                       | Chłopice        | 1,50 | Szk. P.           |    | +              | zb | gat. rodzime i egzoty                           |    |
| 88. | Ożańsk                      | Pawłosiów       | 3,00 | IHAR              |    | +              | zb | gat. rodzime i obce; pomni-<br>kowe lipy i dęby |    |
| 89. | Pawłosiów                   | Pawłosiów       | 5,00 | Zas. Szk.<br>Ogr. |    | +              | zd | gat. rodzime; pomnikowe<br>dęby i lipy          |    |
| 90. | Pelkinie                    | Jarosław        | 7,50 | PDDz.             | KZ | z              | db | gat. rodzime i obce                             |    |
| 91. | Pruchnik                    | Pruchnik        | 0,20 | Paraf.            |    | +              | zd | lipy; pomnikowe drzewa                          |    |
| 92. | Rokietnica                  | Rokietnica      | 7,00 | GS +<br>KRoł.     |    | z XVIII        | zb | gat. rodzime; pomnikowe<br>lipy                 |    |
| 93. | Rozbórz Długi               | Pruchnik        | 2,00 | pryw.             |    | +              | zb | gat. rodzime                                    |    |
| 94. | Roźwienica                  | Roźwienica      | 3,00 | Urz. Gm.          |    | +              | zb | gat. rodzime                                    |    |

| 1    | 2            | 3          | 4     | 5                     | 6  | 7 | 8  | 9  | 10   |
|------|--------------|------------|-------|-----------------------|----|---|----|--|------|
| 95.  | Rudołowice   | Roźwienica | 2,00  | Szp.                  | KZ | + | zd | gat. rodzime   | M, P |
| 96.  | Sieniawa     |            | 24,00 | Urz. Gm.              | KZ | + | zb | gat. rodzime; pomnikowe drzewa                             |      |
| 97.  | Surochów     | Jarosław   | 1,70  | Zakł. Nas.-<br>-Szk.  |    | + | zb | gat. rodzime; pomnikowe topole                             |      |
| 98.  | Tyniowice    | Roźwienica | 2,00  | Szk. P.               |    | + | zb | gat. rodzime i obce; pomnikowe topole                      |      |
| 99.  | Węgiełka     | Roźwienica | 8,00  | KRol.                 |    | + | zn | gat. rodzime; pomnikowe dęby                               |      |
| 100. | Wiązownica   | Wiązownica |       | Ndl.                  |    |   | zn | gat. rodzime; aleje  |      |
| 101. | Więckowice   | Roźwienica | 1,50  | Szk. P.               |    | + | zb | gat. rodzime; pomnikowy jesion                             |      |
| 102. | Wysocko      | Laszki     | 10,00 | PDOp. Sp.             | KZ | + | db | gat. rodzime; wiele pomnikowych drzew                      | P    |
|      | Pow. Jasło   |            |       |                       |    |   |    |  |      |
| 103. | Bieździadka  | Kołaczyce  | 6,00  | Urz. Gm.              | KZ | z | zb | gat. rodzime i obce  | S    |
| 104. | Bieździedza  | Kołaczyce  | 1,50  | RSP                   |    | z | zb | gat. rodzime; aleja grabowa; krajobrazowy                  |      |
| 105. | Brzyska      | Brzyska    | 4,00  | Urz. Gm.              |    | z | zb | gat. rodzime i obce  |      |
| 106. | Czermna      | Szerzyny   | 4,50  | Ndl.                  |    | + | zb | gat. rodzime   |      |
| 107. | Dębowiec     | Dębowiec   | 2,50  | Klaszt.               | KZ |   | zb | gat. rodzime; sędziwe drzewa                               |      |
| 108. | Gorajowice   | Jasło      | 8,00  | Ośr. Zdr.             | KZ | z | zd | gat. rodzime i obce drzew i krzewów                        |      |
| 109. | Harkłowa     | Skołyszyn  | 2,50  | Szk. P. +<br>Urz. Gm. |    | + | zd | gat. rodzime i obce; pomnikowe dęby i topole; krajobrazowy |      |
| 110. | Januszkowice | Brzostek   | 3,50  | ZMięs. +<br>Urz. Gm.  |    | + | zd | gat. rodzime i obce; stara topola                          | S    |
| 111. | Jasło        |            | 2,00  | Urz. Miejs.           |    |   | zd | gat. rodzime drzew i krzewów                               | M    |

| 1    | 2                 | 3            | 4     | 5               | 6 | 7 | 8  | 9   | 10 |
|------|-------------------|--------------|-------|-----------------|---|---|----|---|----|
| 112. | Klecie            | Brzostek     | 3,60  | RSP             |   | z | zb | gat. rodzime  |    |
| 113. | Łajsce            | Tarnowiec    | 5,00  | KRoI.           |   | + | zb | gat. rodzime i obce                                     |    |
| 114. | Łubno Szlacheckie | Tarnowiec    | 2,00  | KRoI.           |   | + | zb | gat. rodzime i obce; krajobrazowy                       |    |
| 115. | Makowiska         | Żmigród Nowy | 8,00  | KRoI.           |   | + | zn | gat. rodzime i obce; aleja je-sionowo-topolowa          |    |
| 116. | Nieglowice        | Jasło        | 1,00  | pryw.           |   | + | zb | gat. rodzime  |    |
| 117. | Nienaszów         | Żmigród Nowy | 2,50  | KRoI.           |   | + | zb | gat. rodzime i egzoty; stare drzewa                     |    |
| 118. | Ołpiny            | Szerzyny     | 2,50  | pryw.           |   | + | zb | gat. rodzime i obce; zabytkowe dęby, lipy: krajobrazowy |    |
| 119. | Przeczycza        | Brzostek     | 1,50  | Szk. P.         |   | + | zd | gat. rodzime  | S  |
| 120. | Siedliska-Bogusz  | Brzostek     | 2,80  | RSP             |   | + | zb | gat. rodzime i obce; naturalistyczny                    |    |
| 121. | Sieklówka Dolna   | Kołaczyce    | 3,00  | KRoI.           |   |   | zb | gat. rodzime i obce drzew i krzewów; naturalistyczny    |    |
| 122. | Sieklówka Górna   | Kołaczyce    | 2,00  | Szk. P.         |   | + | zd | gat. rodzime i obce; stare drzewa; krajobrazowy         |    |
| 123. | Skołyszyn         | Skołyszyn    | 13,00 | RSP             |   | + | zb | gat. rodzime i egzoty                                   |    |
| 124. | Szebnie           | Jasło        | 2,50  | PDDz.           |   | + | zd | gat. rodzime i obce; krajobrazowy                       | R  |
| 125. | Święcany          | Skołyszyn    | 2,00  | pryw.           |   | + | zb | gat. rodzime  |    |
| 126. | Tarnowiec         | Tarnowiec    | 3,00  | Szk. P. +<br>GS |   | + | zd | gat. rodzime i obce                                     |    |
| 127. | Trzcinica         | Jasło        | 5,00  | TRoI.           |   | z | zd | gat. rodzime i obce; naturalistyczny                    |    |
| 128. | Wolica            | Jasło        | 2,50  | PDDz.           |   | + | zd | gat. rodzime i obce                                     | S  |
| 129. | Zimna Woda        | Jasło        | 5,50  | PZUZw.          |   |   | zd | gat. rodzime drzew i krzewów                            |    |
| 130. | Żmigród Nowy      | Żmigród Nowy | 5,00  | Szk. RoI.       |   | + | zd | gat. rodzime i obce                                     |    |

| 1    | 2                            | 3                | 4     | 5                                      | 6  | 7       | 8  | 9   | 10                  |
|------|------------------------------|------------------|-------|--|----|---------|----|---|---------------------|
| 131. | Pow. Kolbuszowa<br>Dzikowiec | Dzikowiec Stary  | 4,00  | Urz. Gm.                               |    | +       | zb | gat. rodzime i obce; wiele pomnikowych dębów, lip, jesionów oraz zabytkowy eratyk | S                   |
| 132. | Huta Komorowska              | Majdan Królewski | 2,50  | Urz. Gm.                               |    | +       | zb | gat. rodzime i obce; pomnikowe dęby   |                     |
| 133. | Niwiska                      | Niwiska          | 2,50  | Urz. Gm.                               |    | +       | zb | gat. rodzime i obce; pomnikowe dęby   | S                   |
| 134. | Trzeźń                       | Niwiska          | 1,50  | KRol.                                  |    |         | zb | gat. rodzime; pomnikowe dęby  |                     |
| 135. | Trzęsówka                    | Cmolasy          | 1,50  | pryw.                                  |    |         | zb | gat. rodzime  |                     |
| 136. | Werynia                      | Kolbuszowa       | 7,50  | TRol.                                  |    | z XIX   | zb | gat. rodzime i egzoty; pomnikowe dęby, klony, wiązy, topole                       |                     |
| 137. | Pow. Krosno<br>Bażanówka     | Zarszyn          | 2,00  | Szk. P.                                |    | +       | zd | gat. rodzime; pomnikowa lipa  |                     |
| 138. | Besko                        | Zarszyn          | 6,00  | KRol.                                  |    | +       | zd | gat. rodzime; pomnikowe dęby  |                     |
| 139. | Bratkówka                    | Bratkówka        | 2,00  | WOś. + GS                              |    | z XVIII | zb | gat. rodzime; pomnikowe dęby; angielski   | S                   |
| 140. | Bzianka                      | Rymanów          | 2,00  | WOś.                                   |    | +       | zd | gat. rodzime; liczne krzewy   |                     |
| 141. | Długie                       | Jedlicze         | 4,50  | PDDz.                                  |    | +       | zd | gat. rodzime; aleje grabowe   |                     |
| 142. | Dukla                        |                  | 12,50 | Urz. Miejs.<br>+ PTTK<br>+ Urz.<br>Gm. | KZ | z XVIII | db | gat. rodzime i egzoty; pomnikowe dęby i lipy                                      | M, S,<br>R, W,<br>P |
| 143. | Iwonicz                      | Iwonicz Zdrój    | 5,00  | Urz. Gm.                               |    | +       | zb | gat. rodzime i obce   |                     |
| 144. | Iwonicz Zdrój                |                  | 3,00  | Urz. Miejs.<br>i Gm.                   |    | z XIX   | zb | gat. rodzime i obce   | M                   |



| 1    | 2                 | 3                | 4     | 5                 | 6  | 7               | 8  | 9  | 10         |
|------|-------------------|------------------|-------|-------------------|----|-----------------|----|--|------------|
| 145. | Jaćmierz          | Zarszyn          | 5,00  | RSP               |    | +               | zn | gat. rodzime i obce; pomnikowy dąb                 |            |
| 146. | Jedlicze          |                  | 4,00  | Lic. Og.          |    | z XIX           | zd | gat. rodzime; pomnikowe dęby, lipy                 | M          |
| 147. | Klimkówka         | Rymanów          | 10,00 | KRol.             |    |                 | zb | gat. rodzime i obce; grabowe aleje; pomnikowe dęby |            |
| 148. | Kobylany          | Chorkówka        | 8,00  | KRol.             | KZ | +               | zb | gat. rodzime i obce; pomnikowe dęby i lipy         |            |
| 149. | Kombornia         | Korczyna         | 11,00 | Urz. Gm.          | KZ | z XVIII/<br>XIX | zb | gat. rodzime i obce; pomnikowe dęby, lipy          |            |
| 150. | Korczyna          | Korczyna         | 4,00  | Urz. Gm.          |    | +               | zb | gat. rodzime drzew i krzewów                       |            |
| 151. | Krosno<br>Polanka |                  | 2,00  | Fabr.             |    | +               | zd | gat. rodzime i obce drzew i krzewów                | M          |
| 152. | bez nazwy         |                  | 2,00  | Urz. Miejs.       |    | +               | db | gat. rodzime drzew i krzewów                       | M, R,<br>S |
| 153. | bez nazwy         |                  | 2,50  | Urz. Miejs.       |    |                 | zd | gat. rodzime                                       | M          |
| 154. | bez nazwy         |                  | 1,00  | Fabr.             |    | +               | db | gat. rodzime i obce drzew i krzewów                | M          |
| 155. | Krościenko Wyzne  | Korczyna         | 3,50  | KRol.             | KZ | z XVII          | zb | gat. rodzime i obce                                |            |
| 156. | Lubatówka         | Iwonicz Zdrój    | 1,00  | WOś.              |    | z XVIII         | zb | gat. rodzime i obce                                |            |
| 157. | Łęki Strzyżowskie | Bratkówka        | 3,50  | PBud.             |    | z XVIII         | zb | gat. rodzime                                       |            |
| 158. | Miejsce Piastowe  | Miejsce Piastowe | 0,50  | Urz. Gm.<br>+ GS  |    | z XVIII/<br>XIX | zb | gat. rodzime i obce                                | S          |
| 159. | Nowosielce        | Zarszyn          | 4,50  | Zas. Szk.<br>Rol. |    | z XVIII         | db | gat. rodzime i egzoty; pomnikowe jesiony           |            |
| 160. | Pielnia           | Zarszyn          | 1,00  | KRol.             |    |                 | zd | dęby i lipy; pomnikowe drzewa                      |            |
| 161. | Posada Jaćmierska | Zarszyn          | 2,00  | KRol.             |    | +               | zb | gat. rodzime                                       |            |
| 162. | Posada Zarszyńska | Zarszyn          | 1,50  | Urz. Gm.          |    | +               | zb | gat. rodzime i obce; okolo                         |            |

| 1    | 2                            | 3                | 4     | 5                    | 6  | 7       | 8  | 9  | 10   |
|------|------------------------------|------------------|-------|----------------------|----|---------|----|--|------|
|      |                              |                  |       |                      |    |         |    | 30 pomnikowych dębów i lip                   |      |
| 163. | Potok                        | Jedlicze         | 1,00  | Szp.                 |    | +       | zb | gat. rodzime i obce                          |      |
| 164. | Rymanów                      |                  | 2,50  | Ndl.                 | KZ | z XVIII | zb | gat. rodzime i obce; aleje lipowa, grabowa   | M    |
| 165. | Rymanów Zdrój                |                  | , 0   | PPUZ.                |    | +       | zd | gat. rodzime i obce drzew i krzewów          | M    |
| 166. | Sulistrowa                   | Chorkówka        | 1,50  | Szk. . +<br>KRol.    |    |         | zb | gat. rodzime                                 |      |
| 167. | Targowiska                   | Miejsce Piastowe | 2,00  | KRol.                |    | z XVIII | zb | gat. rodzime i obce; zabytkowe dęby          |      |
| 168. | Ustrojna                     | Bratkówka        | 1,00  | KRol.                |    | +       | zb | gat. rodzime i obce                          |      |
| 169. | Zręcin                       | Chorkówka        | 3,00  | Szk. P.              |    |         | zb | gat. rodzime i obce                          |      |
| 170. | Żarnowiec                    | Jedlicze         | 2,50  | Urz. Miejs.          | KZ | z XVIII | db | gat. rodzime i egzoty; pomnikowy wiąz i grab | W, P |
| 171. | Żeglce                       | Chorkówka        | 3,00  | Szk. P. +<br>KRol.   |    | +       | zd | gat. rodzime i obce                          | S, L |
| 172. | Pow. Leżajsk<br>Brzyska Wola | Kuryłówka        | 1,14  | Ndl.                 |    |         | zb | gat. rodzime                                 |      |
| 173. | Grodzisko Dolne              | Grodzisko Dolne  | 0,50  | Ośr. Zdr.            |    | +       | zd | gat. rodzime; rząd topoli; krajobrazowy      |      |
| 174. | Pow. Lubaczów<br>Cieszanów   |                  | 1,20  | Urz. Miejs.<br>i Gm. |    |         | db | gat. rodzime i obce drzew i krzewów          | M    |
| 175. | Horyniec                     | Horyniec         | 10,00 | Urz. Miejs.<br>i Gm. |    | +       | db | gat. rodzime i obce drzew i krzewów          |      |
| 176. | Horyniec                     | Horyniec         | 4,00  |                      |    | z XVIII | zd | gat. rodzime drzew; aleje, drzewa pomnikowe  |      |
| 177. | Krowica Sama                 | Lubaczów         | 5,00  | Urz. Gm.             |    | +       | zb | gat. rodzime                                 |      |
| 178. | Lipie<br>Lubaczów            | Narol            | 2,00  | Urz. Gm.             |    |         | zn | lipy   |      |

| 1    | 2                           | 3            | 4     | 5           | 6  | 7             | 8  | 9   | 10   |
|------|-----------------------------|--------------|-------|-------------|----|---------------|----|---|------|
| 179. | bez nazwy                   |              | 5,00  | Urz. Miejs. |    |               | zb | gat. rodzime  | M    |
| 180. | bez nazwy                   |              | 1,50  | Urz. Miejs. |    |               |    | gat. rodzime i obce drzew i krzewów   |      |
| 181. | Łowcza                      | Narol        | 5,00  | SHR         |    |               | zb | gat. rodzime; aleja lipowa; pomnikowe lipy  |      |
| 182. | Narol                       | Narol        | 6,00  | SHR         | KZ | z XVIII       | zb | gat. rodzime i obce; wiele zabytkowych lip  | P    |
| 183. | Niemslów                    | Cieszanów    | 3,00  | PGR         |    | +             | zn | gat. rodzime; aleja grabowa   |      |
| 184. | Nowe Sioło                  | Cieszanów    | 3,00  | PGR         |    | z XIX         |    | gat. rodzime i obce   |      |
| 185. | Oleszyce                    | Oleszyce     | 10,00 | PGR         |    | z             | zb | gat. rodzime i obce; aleja lipowa; pomnikowe lipy   | P    |
| 186. | Podemsczyzna                | Horyniec     | 6,00  | PGR         |    | +             | zb | gat. rodzime i obce; pomnikowa lipa   |      |
| 187. | Ruda Różaniecka             | Narol        | 0,60  | Urz. Gm.    |    |               | zb | gat. rodzime; krajobrazowy  |      |
| 188. | Ruda Różaniecka             | Narol        | 3,00  | PDOp. Sp.   |    | z XIX         |    | gat. rodzime  |      |
| 189. | Wielkie Oczy<br>Pow. Łańcut | Wielkie Oczy | 5,00  | Urz. Gm.    |    | +             | db | gat. rodzime  |      |
| 190. | Albigowa                    | Albigowa     | 1,50  | Urz. Gm.    |    |               | zb | gat. rodzime  |      |
| 191. | Handzlówka                  | Albigowa     | 0,50  | Urz. Gm.    |    |               | zb | dęby, akacje, lipy  |      |
| 192. | Husów                       | Markowa      | 8,00  | RSP         |    | +             | zn | gat. rodzime; aleja lipowa  |      |
| 193. | Julin<br>Łańcut             | Żołyńa       | 17,00 | Fabr.       |    | +             | db | gat. rodzime i obce   |      |
| 194. | Dębnik                      |              | 4,00  | Urz. Miejs. | KP |               | zb | gat. rodzime; pomnikowe drzewa  | M    |
| 195. | bez nazwy                   |              | 31,00 | Muzeum      | KZ | z XVI–<br>XIX | db | liczne gat. rodzime i obce drzew i krzewów; aleje, szpalery, grupy; wiele pomnikowych drzew | M, P |
| 196. | bez nazwy                   |              | 3,50  | WZdr.       |    | +             | db | gat. rodzime i obce   | M    |
| 197. | bez nazwy                   |              | 31,50 | Urz. Miejs. |    |               | zb | gat. rodzime; naturalistyczny   | M    |

| 1    | 2                      | 3               | 4     | 5           | 6         | 7            | 8         | 9  | 10          |
|------|------------------------|-----------------|-------|-------------|-----------|--------------|-----------|--|-------------|
| 198. | bez nazwy              |                 | 1,50  | Urz. Miejs. |           | +            | <i>db</i> | wierzy, topole, rzędy lip                                | <i>M</i>    |
| 199. | Potok                  | Rakszawa        | 0,50  | Ndl.        |           |              | <i>zn</i> | gat. rodzime i obce                                      |             |
| 200. | Pow. Mielec<br>Borowa  | Borowa          | 3,50  | pryw.       |           | +            | <i>zn</i> | gat. rodzime i obce; aleje grabowe; pomnikowa osika      |             |
| 201. | Chorzelów              | Mielec          | 5,00  | ZDoś.       |           | +            | <i>zn</i> | gat. rodzime i obce                                      |             |
| 202. | Gliny Małe             | Borowa          | 1,00  | Urz. Gm.    |           |              | <i>zn</i> | gat. rodzime i obce; szpalery kasztanowców; krajobrazowy |             |
| 203. | Izbiska                | Wadowice Górne  | 8,50  | Urz. Gm.    |           |              | <i>zn</i> | gat. rodzime drzew i krzewów                             |             |
| 204. | Maliniec               | Tuszów Narodowy | 1,50  | ZMięs.      |           | z XIX/<br>XX | <i>zb</i> | gat. rodzime; aleje lipowe                               |             |
| 205. | Mielec<br>bez nazwy    |                 | 2,50  | MPGK        |           | +            | <i>db</i> | gat. rodzime i obce                                      | <i>M, R</i> |
| 206. | bez nazwy              |                 | 2,00  | MPGK        |           |              | <i>zb</i> | gat. rodzime i egzoty                                    | <i>M</i>    |
| 207. | Przeclaw               | Przeclaw        | 9,00  | St.Ocen.Od. | <i>KZ</i> | z XVII       | <i>zb</i> | gat. rodzime i obce; pomnikowa lipa                      | <i>P</i>    |
| 208. | Rzemień                | Przeclaw        | 12,00 | TRol.       | <i>KZ</i> | z XVIII      | <i>zd</i> | gat. rodzime i obce; krajobrazowy                        | <i>S</i>    |
| 209. | Wojśław                | Mielec          | 3,00  | pryw.       |           | z            | <i>zb</i> | gat. rodzime i obce; aleje grabowe                       |             |
| 210. | Przemysł<br>Bakończyce |                 | 7,00  | TRol.       | <i>KZ</i> | +            | <i>db</i> | gat. rodzime i obce; zabytkowe topole; krajobrazowy      | <i>M</i>    |
| 211. | bez nazwy              |                 | 30,00 | Urz. Miejs. | <i>KZ</i> | +            | <i>db</i> | gat. rodzime i obce; zabytkowe topole; naturalistyczny   | <i>M</i>    |

| 1    | 2                       | 3         | 4     | 5                 | 6  | 7       | 8  | 9  | 10   |
|------|-------------------------|-----------|-------|-------------------|----|---------|----|--|------|
| 212. | Pow. Przemyśl<br>Babice | Krzywna   | 3,00  | MPGK              |    | z       | db | gat. rodzime i obce; kraj-<br>obrazowy   | R    |
| 213. | Bachorzec               | Dubiecko  | 11,00 | ZMięś.            |    | +       | zb | gat. rodzime i obce; aleje<br>dębowa, lipowa; zabytko-<br>we dęby, lipy                            |      |
| 214. | Bircza                  | Bircza    | 2,50  | Urz. Gm.          |    | +       | db | gat. rodzime i obce; pomni-<br>kowe drzewa; krajobra-<br>zowy                                      |      |
| 215. | Bolestraszyce           | Żurawica  | 7,00  | PFZ +<br>Urz. Gm. | KZ | z       | zb | gat. rodzime i obce drzew<br>i krzewów   |      |
| 216. | Ciemierzowice           | Orły      | 2,00  | Szk. P.           |    | +       | zn | gat. rodzime   |      |
| 217. | Dmytrowice              | Orły      | 2,00  |                   |    |         | zn | gat. rodzime; wiekowe drze-<br>wa  |      |
| 218. | Dubiecko                | Dubiecko  | 9,00  |                   | KZ | + XVIII | zd | gat. rodzime i obce; liczne<br>pomnikowe dęby, lipy;<br>krajobrazowy                               | P    |
| 219. | Grochowice              | Przemyśl  |       |                   |    |         | zn | gat. rodzime i obce  |      |
| 220. | Hureczko                | Medyka    | 3,00  | Szk. P.           |    |         |    | gat. rodzime i obce; okazałe<br>lipy   |      |
| 221. | Kalników                | Słubno    | 9,00  | PGR               |    | +       | zb | gat. rodzime i egzoty; pom-<br>nikowe lipy, jesiony; na-<br>turalistyczny                          |      |
| 222. | Kosienice               | Żurawica  | 6,00  | PFZ + Urz.<br>Gm. |    | +       | zb | gat. rodzime i obce; lipy, dę-<br>by pomnikowe; krajobra-<br>zowy                                  |      |
| 223. | Krasiczyn               | Krasiczyn | 9,00  | Fabr.             | KZ | z XVIII | db | gat. rodzime i obce drzew<br>i krzewów; aleja, szpalery;<br>pomnikowe lipy i dęby;<br>krajobrazowy | W, P |
| 224. | Krzywcza                | Krzywcza  | 6,00  | Ośr. Zdr.         |    | +       | zb | gat. rodzime i egzoty; aleja<br>grabowa; krajobrazowy  |      |

| 1    | 2               | 3         | 4    | 5        | 6  | 7 | 8  | 9   | 10 |
|------|-----------------|-----------|------|----------|----|---|----|---|----|
| 225. | Kuźmina         | Bircza    | 2,00 | Ndl.     |    | + | zd | gat. rodzime; pomnikowe lipy, dęby                                |    |
| 226. | Leszczawa Górna | Bircza    |      |          |    |   | zn | stare lipy i kasztanowce  |    |
| 227. | Leszczawka      | Bircza    |      |          |    |   | zn | pomnikowe lipy  |    |
| 228. | Lipa Dolna      | Bircza    | 5,00 | PFZ      |    |   | zn | gat. rodzime; pomnikowa lipa                                      |    |
| 229. | Łuczyce         | Przemyśl  | 6,00 | PFZ      |    | + | zn | gat. rodzime i obce   |    |
| 230. | Maćkowice       | Żurawica  | 5,00 | KRol.    |    | + | zn | gat. rodzime i egzoty   |    |
| 231. | Medyka          | Medyka    | 9,00 | PGR      | KZ | + | zb | gat. rodzime i egzoty; krajobrazowy                               |    |
| 232. | Nienadowa       | Dubiecko  | 8,00 | TRol.    |    | + | zb | gat. rodzime i obce; liczne drzewa pomnikowe                      |    |
| 233. | Olszany         | Krasiczyn | 5,00 | PGR      |    |   | zn | gat. rodzime i obce; aleja lipowa; pomnikowe drzewa; krajobrazowy |    |
| 234. | Ostrów          | Przemyśl  | 5,00 | Szk. P.  |    | + | zd | gat. rodzime i egzoty   |    |
| 235. | Prątkowca       | Krasiczyn | 2,00 | RSP      |    | + | zb | gat. rodzime i egzoty; pomnikowe drzewa; krajobrazowy             |    |
| 236. | Ruszelczyce     | Krzywca   | 3,00 | Ndl.     |    |   | zb | gat. rodzime drzew i krzewów                                      |    |
| 237. | Rybotycze       | Fredropol | 3,00 |          |    |   | zn | topole, lipy, jesiony   |    |
| 238. | Sielec          | Przemyśl  | 2,00 | PGR      |    | + | zb | gat. rodzime; stare lipy  |    |
| 239. | Sierakośce      | Fredropol | 5,00 | PGR      |    | + | zn | gat. rodzime; zabytkowe lipy; regularny                           |    |
| 240. | Stubno          | Stubno    | 7,00 | PSt.Kon. |    | + | db | gat. rodzime i egzoty; krajobrazowy                               |    |
| 241. | Wapowce         | Przemyśl  | 5,00 | Ndl.     |    | + | zn | gat. rodzime i obce; pomnikowe dęby                               |    |
| 242. | Wybrzeże        | Dubiecko  | 5,00 | PGR      |    | + | zb | gat. rodzime i egzoty; zabytkowe lipy; naturalistyczny            |    |

| 1    | 2                                  | 3               | 4     | 5                    | 6          | 7     | 8  | 9  | 10 |
|------|------------------------------------|-----------------|-------|----------------------|------------|-------|----|--|----|
| 243. | Wyszatyce                          | Żurawica        | 7,00  | Urz. Gm.             |            | +     | zb | gat. rodzime; aleja grabowa; krajobrazowy                  |    |
| 244. | Żurawica                           | Żurawica        | 7,00  | PFZ                  |            | z XIX | zb | gat. rodzime i obce; okazały platan                        |    |
| 245. | Pow. Przeworsk<br>Hadle Szklarskie | Jawornik Polski | 1,50  | WZdr.                |            | +     | zn | gat. rodzime drzew i krzewów; krajobrazowy                 |    |
| 246. | Kańczuga                           |                 | 2,00  | Urz. Miejs.<br>i Gm. |            |       | zd | gat. rodzime i egzoty; krajobrazowy                        | M  |
| 247. | Krzeczowice                        | Kańczuga        | 0,50  | SHR                  |            | +     | zd | gat. rodzime drzew i krzewów                               |    |
| 248. | Lipnik                             | Kańczuga        | 2,00  | Sp. Ogr.             |            | z     | zd | gat. rodzime i egzoty; aleja lipowa; krajobrazowy          |    |
| 249. | Łopuszka Mała                      | Kańczuga        | 4,00  | ZMięs.               | KZ         | +     | zb | gat. rodzime drzew i krzewów                               |    |
| 250. | Łopuszka Wielka                    | Kańczuga        | 2,00  | RSP                  |            | +     | zn | gat. rodzime drzew i krzewów                               |    |
| 251. | Mikulice                           | Gać             | 4,00  | SHR                  |            | +     | zb | gat. rodzime i egzoty                                      |    |
| 252. | Pantalowice                        | Kańczuga        | 2,00  | RSP                  | KZ         | +     | zn | gat. rodzime drzew i krzewów; wiekowe drzewa               |    |
| 253. | Przeworsk                          |                 | 12,00 | Muzeum               | KZ         | +     | db | gat. rodzime i obce; aleje grabowe                         | M  |
| 254. | Siennów                            | Zarzecze        | 4,00  | KRoł.                | KZ +<br>KP | +     |    | gat. rodzime i obce; wiele pomnikowych drzew; krajobrazowy |    |
| 255. | Sietesz                            | Kańczuga        | 2,00  | RSP                  | KZ         | +     | zb | gat. rodzime   |    |
| 256. | Studzian                           | Przeworsk       | 0,50  | Urz. Gm.             |            |       | zn | gat. rodzime drzew i krzewów                               |    |
| 257. | Tryńcza                            | Tryńcza         | 2,00  | PDDz.                | KZ         | +     | zb | gat. rodzime i egzoty                                      |    |
| 258. | Urzejowice                         | Przeworsk       | 2,50  | Urz. Gm.             | + RSP      |       | zd | gat. rodzime i obce  |    |

| 1    | 2                               | 3                       | 4    | 5           | 6 | 7       | 8  | 9  | 10 |
|------|---------------------------------|-------------------------|------|-------------|---|---------|----|--|----|
| 259. | Zarzecze                        | Zarzecze                | 8,50 | TRol.       |   | +       | zb | gat. rodzime i obce                              | S  |
| 260. | Żuklin                          | Kańczuga                | 5,00 | WOś.        |   | +       | zb | gat. rodzime i obce; pomnikowe modrzewie         |    |
| 261. | Żurawiczki                      | Zarzecze                | 1,50 | WOś.        |   |         | zd | gat. rodzime i obce; krajobrazowy                |    |
| 262. | Pow. Ropczyce<br>Broniszów      | Wielopole<br>Skrzyńskie | 3,00 | Urz. Gm.    |   |         | zn | gat. rodzime i obce; pomnikowe lipy, dęby        |    |
| 263. | Góra Ropczycka                  | Sędziszów               | 3,00 | PGR         |   | z XVIII | zn | gat. rodzime                                     |    |
| 264. | Iwierzyce                       | Iwierzyce               | 1,50 | ZMięs.      |   | +       | zn | gat. rodzime; pomnikowe dęby                     |    |
| 265. | Lubzina                         | Ropczyce                | 2,00 | PGR         |   | z XIX   | zd | gat. rodzime i obce; krajobrazowy                |    |
| 266. | Łączki Kucharskie               | Ropczyce                | 2,00 | WOś.        |   | z XIX   | zn | gat. rodzime; pomnikowe dęby                     |    |
| 267. | Mała                            | Ropczyce                | 4,00 | Urz. Gm.    |   | +       | zn | gat. rodzime i obce                              |    |
| 268. | Skrzyszów                       | Ostrów                  |      |             |   |         | zn | pomnikowy dąb                                    |    |
| 269. | Witkowice                       | Ropczyce                | 3,00 | Szk. P.     |   | z XIX   | zb | gat. rodzime i obce; pomnikowe dęby, sosny, lipy | S  |
| 270. | Wola Osiecka                    | Ostrów                  | 3,50 | WOś.        |   | +       | zb | gat. rodzime; pomnikowy dąb                      |    |
| 271. | Rzeszów<br>przy ul. Krasickiego |                         | 3,00 | Szp.        |   | z       | db | gat. rodzime i egzoty drzew i krzewów            | M  |
| 272. | przy ul. Pstrowskiego           |                         | 2,50 | Urz. Miejs. |   | +       | db | gat. rodzime drzew i krzewów                     | M  |
| 273. | im. K. Pułaskiego               |                         | 8,00 | Urz. Miejs. |   | +       | db | gat. rodzime i obce drzew i krzewów              | M  |
| 274. | im. L. Waryńskiego              |                         | 5,00 | Urz. Miejs. |   | +       | db | gat. rodzime i obce drzew i krzewów              | M  |



| 1    | 2                            | 3           | 4    | 5                    | 6         | 7       | 8         | 9  | 10       |
|------|------------------------------|-------------|------|----------------------|-----------|---------|-----------|--|----------|
| 275. | przy zamku Lubo-<br>mirskich |             |      |                      |           |         |           |  | <i>M</i> |
| 276. | Pow. Rzeszów<br>Babica       | Boguchwała  | 3,00 | „Instal”             |           | z XVIII | <i>zd</i> | gat. rodzime i obce; dęby,<br>lipy pomnikowe               | <i>S</i> |
| 277. | Błażowa                      |             | 1,50 | Urz. Miejs.<br>i Gm. |           |         | <i>zd</i> | gat. rodzime i obce  | <i>M</i> |
| 278. | Boguchwała                   | Boguchwała  | 2,00 | ZDoś.                | <i>KZ</i> | z       | <i>db</i> | gat. rodzime i obce; pomni-<br>kowy dąb; krajobrazowy      |          |
| 279. | Bratkowice                   | Mrowla      | 3,00 | Ndl.                 |           | +       | <i>zn</i> | gat. rodzime i obce  |          |
| 280. | Budy Głogowskie              | Głogów Młp. | 1,00 | Szk. P.              |           | +       | <i>zn</i> | gat. rodzime i egzoty; pom-<br>nikowe drzewa               | <i>S</i> |
| 281. | Dąbrowa                      | Świlcza     | 1,50 | Szk. P.              |           | +       | <i>zn</i> | gat. rodzime i obce; aleja<br>grabowa; pomnikowe<br>drzewa | <i>S</i> |
| 282. | Dylągówka                    | Hyżne       | 1,50 | PFZ                  |           |         | <i>zn</i> |  |          |
| 283. | Głogów                       |             | 1,00 | Urz. Miejs.<br>i Gm. |           |         | <i>zb</i> | gat. rodzime i obce; aleje;<br>pomnikowe drzewa            | <i>M</i> |
| 284. | Hyżne                        | Hyżne       | 1,00 | Szk. P.              |           | z       | <i>zb</i> | gat. rodzime; grabowa aleja;<br>dęby pomnikowe             | <i>S</i> |
| 285. | Jasionka                     | Trzebowniko | 1,50 | Sp. Prod.            |           | +       | <i>zn</i> | gat. rodzime i egzoty; pom-<br>nikowe drzewa               |          |
| 286. | Łąka                         | Trzebowniko | 5,00 | Urz. Woj.            | <i>KZ</i> | XVIII   | <i>zn</i> | gat. rodzime   |          |
| 287. | Miłocin                      | Mrowla      | 1,00 | Szk. Rol. +<br>TOgr. |           | +       | <i>zb</i> | gat. rodzime i obce; kraj-<br>obrazowy                     |          |
| 288. | Przewrotne                   | Głogów Młp. | 4,00 | RSP                  |           | +       | <i>zb</i> | gat. rodzime; pomnikowe<br>drzewa                          |          |
| 289. | Rudna Wielka                 | Mrowla      | 2,00 | ZMięs.               |           | z XVIII | <i>zn</i> | gat. rodzime i egzoty; aleja<br>lipowa; pomnikowe drzewa   |          |
| 290. | Słocina                      | Krasne      | 7,00 | PDDz.                | <i>KZ</i> | z XVIII | <i>zb</i> | gat. rodzime i obce; zabyt-<br>kowe drzewa                 |          |

| 1    | 2                            | 3           | 4     | 5                        | 6  | 7     | 8  | 9   | 10 |
|------|------------------------------|-------------|-------|--------------------------|----|-------|----|---|----|
| 291. | Trzciana                     | Świlcza     | 3,00  | TWodno-<br>-Mel.         |    | z XIX | db | gat. rodzime i obce; lipowa aleja; pomnikowe drzewa       |    |
| 292. | Tyczyn                       |             | 11,00 | Urz. Miejs.<br>+ Lic.Og. | KZ | +     | db |   | M  |
| 293. | Wysoka Głogowska             | Głogów Mlp. | 4,00  | Szk. P.                  |    | z XIX | db | gat. rodzime i obce; grabowa aleja                        |    |
| 294. | Zaczerwie                    | Trzebowniko | 2,00  | WOŚ.                     |    | +     | zd | gat. rodzime  | S  |
| 295. | Zalesie                      | Tyczyn      | 2,50  | Szk. P.                  |    | +     | zn | gat. rodzime i obce; zabytkowe drzewa                     | S  |
| 296. | Zięże                        | Krasne      | 4,00  | ZRol.                    |    | z     | zb | gat. rodzime i egzoty; pomniki przyrody                   |    |
| 297. | Pow. Stalowa Wola<br>Bieliny | Ulanów      | 4,50  | Urz. Gm.                 | KZ | z XVI | zb | gat. rodzime i egzoty; wiele pomnikowych drzew            |    |
| 298. | Bojanów                      | Bojanów     | 6,00  | Urz. Gm.                 |    | +     | zb | gat. rodzime  |    |
| 299. | Nart Nowy                    | Jeżowe      | 4,00  | Urz. Gm.                 |    |       | zb | gat. rodzime i obce                                       |    |
| 300. | Nisko                        |             | 15,50 | Urz. Miejs.              |    |       | zd | gat. rodzime i egzoty; wiele drzew pomnikowych; angielski | M  |
| 301. | Rudnik                       |             | 4,50  | RSP                      |    | +     | zn | gat. rodzime; pomnikowe lipy                              | M  |
| 302. | Stany                        | Bojanów     | 5,00  | Urz. Gm.                 |    | +     | zn | gat. rodzime i obce                                       |    |
| 303. | Zarzecze                     | Nisko       |       | POM                      |    | +     | zn |   |    |
| 304. | Pow. Strzyżów<br>Czudec      | Czudec      | 2,50  | Urz. Pow.                | KZ | z XIX | zd | gat. rodzime i obce drzew i krzewów; stary platan         |    |
| 305. | Glinik Dolny                 | Frysztak    | 2,50  | pryw.                    |    |       | zb | gat. rodzime i obce; pomnikowa lipa; leśny                |    |
| 306. | Godowa                       | Strzyżów    | 3,00  | POM                      |    | +     | zb | gat. rodzime i egzoty                                     |    |

| 1    | 2                                       | 3          | 4     | 5                   | 6  | 7               | 8  | 9   | 10 |
|------|---|------------|-------|---------------------|----|-----------------|----|---|----|
| 307. | Kobyle                                  | Frysztak   | 1,50  | pryw.               |    | +               | zb | gat. rodzime drzew i krzewów                      |    |
| 308. | Lubla                                   | Frysztak   | 2,00  | Urz. Gm. +<br>KRol. |    | +               | zb | gat. rodzime; rząd pomnikowych lip                |    |
| 309. | Niebylec                                | Niebylec   | 2,00  | RSP                 |    |                 | zb | gat. rodzime drzew i krzewów                      |    |
| 310. | Nowa Wieś Czudecka                      | Czudec     | 1,50  | Urz. Gm.            |    | z XVIII         | zb | gat. rodzime i obce; pomnikowy dąb                |    |
| 311. | Strzyżów                                |            | 3,00  | PDDz.               |    | z XVIII/<br>XIX | zb | gat. rodzime i obce; pomnikowe dęby               | M  |
| 312. | Wiśniowa                                | Wiśniowa   | 4,00  | PGR                 |    | z XVIII         | zb | gat. rodzime i obce; pomnikowe dęby, lipy, topole |    |
| 313. | Żyznów                                  | Strzyżów   | 5,00  | PDDz.               |    | +               | zb | gat. rodzime i egzoty                             | S  |
| 314. | Pow. Tarnobrzeg<br>Baranów Sandomierski |            | 5,00  | Muzeum              | KZ | z XVI—<br>XVII  | zd | gat. rodzime i obce drzew i krzewów               | M  |
| 315. | Chorzewice                              | Chorzewice | 12,50 | PGR                 |    | +               | zd | gat. rodzime i obce; aleja dębowa                 | P  |
| 316. | Chmielów                                | Tarnobrzeg | 1,50  | Fabr.               | KZ | +               |    | gat. rodzime                                      |    |
| 317. | Dzików                                  | Tarnobrzeg | 10,00 | TRol.               | KZ | z XVII          | zd | gat. rodzime i obce                               |    |
| 318. | Grębów                                  | Grębów     | 8,00  | Ośr. Szk.           | KZ | z XVIII         | zd | gat. rodzime i egzoty; pomnikowe drzewa           |    |
| 319. | Mokrzyszów                              | Tarnobrzeg | 1,00  | PDDz.               |    | +               | zd | gat. rodzime                                      |    |
| 320. | Zaleszany                               | Zaleszany  | 2,00  | GS                  |    | +               | zd | gat. rodzime i obce                               |    |
| 321. | Zbydniów                                | Zaleszany  | 4,00  | Urz. Gm.            | KZ | + XVIII         | zb | gat. rodzime i obce; aleja orzecha czarnego       |    |

## WOJEWÓDZTWO SZCZECIŃSKIE

| Lp. | Powiat i miejscowość | Gmina           | Pow. w ha | Użytkownik lub właściciel | Obiekt chroniony lub nie | Zabudowa i wiek | Stan zachowania | Dane przyrodnicze                          | Uwagi |
|-----|----------------------|-----------------|-----------|---------------------------|--------------------------|-----------------|-----------------|--|-------|
| 1   | 2                    | 3               | 4         | 5                         | 6                        | 7               | 8               | 9  | 10    |
|     | Pow. Chojna          |                 |           |                           |                          |                 |                 |  |       |
| 1.  | Babin                | Trzciesko Zdrój | 2,00      | PGR                       |                          | +               |                 | gat. rodzime                               |       |
| 2.  | Bara                 | Chojna          | 1,70      | PGR                       |                          | +               |                 |  |       |
| 3.  | Białęgi              | Chojna          | 3,00      | PGR                       |                          |                 |                 |  |       |
| 4.  | Czachów              | Cedynia         | 2,00      |                           |                          | +               |                 | gat. rodzime i egzoty z przewagą iglastych |       |
| 5.  | Dębno                |                 | 1,00      | Lasy Państw.              |                          | +               |                 |  | M     |
| 6.  | Dobropole            | Trzciesko Zdrój | 6,00      |                           | KZ                       | +               |                 |  |       |
| 7.  | Drozdowo             | Chojna          | 2,00      | PGR                       |                          | +               |                 |  |       |
| 8.  | Gogolice             | Trzciesko Zdrój | 3,00      | PGR                       | KP                       | +               |                 | stare drzewa; zabytkowy dąb                |       |
| 9.  | Chojna Graniczna     |                 | 1,00      | Urz. Miejs.               | KP                       | +               |                 | stare drzewa; zabytkowy plantan            | M     |
| 10. | Kłepicz              | Moryń           | 2,00      | PGR                       |                          | +               |                 |  |       |
| 11. | Krajnik Górny        | Chojna          | 3,00      | PGR                       |                          | +               | zb              | gat. rodzime i liczne obce                 |       |
| 12. | Krzymów              | Chojna          | 6,00      | PGR                       | KZ                       | +               | zd              | stare drzewa; aleje                        |       |
| 13. | Krzymów              | Chojna          | 5,00      | Lasy Państw.              | KZ                       | +               | zd              | gat. rodzime i liczne obce                 |       |
| 14. | Lubiechów Dolny      | Cedynia         | 4,00      | PGR                       |                          |                 | zb              | gat. rodzime i obce                        |       |
| 15. | Lubiechów Górny      | Cedynia         | 2,00      | PGR                       | KZ                       | +               | zb              | stare drzewa                               |       |
| 16. | Mętno                | Chojna          | 6,00      | PGR                       |                          |                 |                 | stare drzewa; aleja lipowa                 |       |
| 17. | Orzechów             | Cedynia         | 3,00      |                           |                          |                 |                 |  |       |
| 18. | Piaseczno            | Trzciesko Zdrój | 1,00      | PGR                       | KZ + KP                  | +               |                 |  |       |
| 19. | Przyjezierze         | Moryń           | 3,00      | PGR                       | KZ                       | +               |                 |  |       |
| 20. | Raduń                | Chojna          | 3,00      | PGR                       |                          | +               | zb              |  |       |
| 21. | Smolnica             | Dębno           | 3,00      | PGR                       |                          | +               |                 | gat. rodzime i obce, m. in. cis            |       |

| 1   | 2                 | 3               | 4     | 5           | 6  | 7 | 8  | 9   | 10 |
|-----|-------------------|-----------------|-------|-------------|----|---|----|---|----|
| 22. | Stoki             | Chojna          | 2,00  | PGR         |    |   |    | gat. rodzime i egzoty; aleja kasztanowców |    |
| 23. | Stoleczna         | Trzcínsko Zdrój | 9,00  | PGR         |    | + |    |   |    |
| 24. | Warnice           | Dębno           | 7,00  |             |    | + |    |   |    |
| 25. | Wierzchlas        | Mieszkowice     | 6,00  |             |    | + |    |   |    |
| 26. | Witnica Chojeńska | Moryń           | 22,00 | PGR         |    | + | zd |   |    |
| 27. | Witnica Chojeńska | Moryń           | 32,00 | PGR         |    | + | zd |   |    |
|     | Pow. Choszczno    |                 |       |             |    |   |    |   |    |
| 28. | Barnimie          | Drawno          |       | PGR         |    |   |    | stare drzewa                              |    |
| 29. | Bierzwnik         | Bierzwnik       |       | PGR         |    |   | zd |   |    |
| 30. | Chomętowo         | Drawno          | 2,00  | PGR         | KZ | + |    | gat. rodzimych drzew                      |    |
| 31. | Głusko            | Radęcin         |       | Lasy Państ. |    |   |    | gat. rodzime i obce                       |    |
| 32. | Grabowiec         | Recz            | 1,30  | PGR         |    |   |    |   |    |
| 33. | Kielpino          | Suliszewo       |       | Lasy Państ. | KZ |   | zd |   |    |
| 34. | Konotop           | Drawno          | 3,00  | PGR         | KZ | + |    | stare dęby                                |    |
| 35. | Korytowo          | Suliszewo       | 3,00  | PGR         | KZ | + |    |   |    |
| 36. | Kraśnik           | Recz            | 0,50  |             |    |   |    |   |    |
| 37. | Lubieniów         | Recz            | 6,00  | PGR         |    | + | zn | gat. rodzimych drzew                      |    |
| 38. | Nętkowo           | Recz            | 2,10  | PGR         |    |   |    | gat. rodzime i wiele egzotów              |    |
| 39. | Przybysław        | Krzęcin         | 2,00  | PGR         | KZ | + |    |   |    |
| 40. | Radaczewo         | Choszczno       |       | PGR         |    |   |    | gat. rodzime i obce                       |    |
| 41. | Słutowo           | Recz            | 6,00  | PGR         |    |   | zb |   |    |
| 42. | Sokoliniec        | Recz            | 4,00  | PGR         |    | + |    |   |    |
| 43. | Stary Klukom      | Choszczno       | 2,50  |             |    |   |    | stare drzewa m. in. dęby                  |    |
| 44. | Suliborek         | Recz            | 2,00  |             |    |   |    |   |    |
| 45. | Święciechów       | Drawno          | 2,00  | PGR         |    | + |    |   |    |
|     | Pow. Goleniów     |                 |       |             |    |   |    |   |    |
| 46. | Brzozowo          | Przybiernów     | 1,00  | PGR         |    | + |    |   |    |
| 47. | Budno             | Goleniów        | 3,50  | PGR         |    | + |    | gat. rodzimych drzew                      |    |
| 48. | Buk               | Przybiernów     | 12,00 | PGR         | KZ | + |    |   |    |

| 1   | 2            | 3              | 4     | 5     | 6         | 7 | 8  | 9                                     | 10       |
|-----|--------------|----------------|-------|-------|-----------|---|----|---------------------------------------|----------|
| 49. | Czarnocin    | Stepnica       |       | PGR   |           | + |    |                                       |          |
| 50. | Danowo       | Goleniów       | 2,00  | PGR   |           |   | zb | gat. rodzime; sędziwy klon            | <i>M</i> |
| 51. | Goleniów     |                |       |       |           |   | zd |                                       |          |
| 52. | Łoźnica      | Przybiernów    | 6,00  | PGR   |           | + | zb |                                       |          |
| 53. | Maciejewo    | Maszewo        | 10,00 | PGR   |           | + | zd |                                       |          |
| 54. | Mosty        | Goleniów       | 8,00  | ULud. | <i>KZ</i> | + | zd |                                       |          |
| 55. | Rokita       | Przybiernów    | 5,00  | PGR   |           | + |    |                                       |          |
| 56. | Tarnowo      | Maszewo        | 4,00  | PGR   |           | + |    | gat. rodzime i obce                   |          |
| 57. | Trzebianowo  | Przybiernów    |       |       |           |   | zd | gat. rodzime i obce                   |          |
|     | Pow. Gryfice |                |       |       |           |   |    |                                       |          |
| 58. | Barkowo      | Gryfice        |       |       |           | + | zd | gat. rodzime i obce                   |          |
| 59. | Cerkwica     | Karnice        |       | PGR   |           | + |    |                                       |          |
| 60. | Czarne       | Ploty          | 2,30  |       |           |   |    |                                       |          |
| 61. | Dargosław    | Brojce         |       |       |           | + |    |                                       |          |
| 62. | Darzewo      | Brojce         |       |       |           | + | zd |                                       |          |
| 63. | Karnice      | Karnice        | 5,00  |       |           |   | zb |                                       |          |
| 64. | Lisowo       | Ploty          |       |       |           |   |    | gat. rodzime i obce                   |          |
| 65. | Mołastowo    | Brojce         |       |       | <i>KZ</i> | + |    |                                       |          |
| 66. | Mołstówko    | Brojce         | 2,00  |       |           | + |    |                                       |          |
| 67. | Ploty        |                |       |       | <i>KZ</i> | + | db | gat. rodzime i egzoty drzew i krzewów | <i>M</i> |
| 68. | Stołąż       | Projce         |       | PGR   |           | + | zd |                                       |          |
| 69. | Trzęsacz     | Rewal          | 3,00  | PGR   |           | + | zd |                                       |          |
| 70. | Trzyglów     | Gryfice        | 2,00  | PGR   |           | + |    | stare drzewa m. in. lipy              |          |
|     | Pow. Gryfino |                |       |       |           |   |    |                                       |          |
| 71. | Babinek      | Banie          | 4,00  | PGR   |           | + |    | stare drzewa                          |          |
| 72. | Bołkowiec    | Widuchowa      | 2,00  | PGR   |           | + | db | gat. rodzime i obce; stare drzewa     |          |
| 73. | Dębogóra     | Widuchowa      | 6,00  | PGR   |           |   |    | liczne stare drzewa                   |          |
| 74. | Drzemlin     | Stare Czarnowo |       | PGR   |           | + |    |                                       |          |

| 1   | 2                       | 3              | 4    | 5            | 6         | 7 | 8         | 9  | 10 |
|-----|-------------------------|----------------|------|--------------|-----------|---|-----------|--|----|
| 75. | Glinna                  | Stare Czarnowo | 4,00 | Lasy Państw. |           |   | <i>db</i> | gat. rodzime i liczne egzoty<br>m. in. potężna sekwoja |    |
| 76. | Grzybno                 | Swobnica       | 1,00 | PGR          |           | + | <i>zd</i> |  |    |
| 77. | Jezierzyce              | Stare Czarnowo |      |              |           |   |           | gat. rodzime i obce                                    |    |
| 78. | Kamienny Jaz            | Swobnica       | 2,00 | PGR          |           | + |           |  |    |
| 79. | Kunowo                  | Banie          | 2,00 | PGR          |           | + |           |  |    |
| 80. | Piaseczno               | Banie          | 2,00 | PGR          |           | + |           |  |    |
| 81. | Rożnowo                 | Banie          | 1,50 | PGR          |           | + |           | gat. rodzime i obce                                    |    |
| 82. | Rurka                   | Swobnica       | 1,00 | PGR          | <i>KZ</i> | + |           |  |    |
| 83. | Struga                  | Stare Czarnowo |      |              |           | + |           | gat. rodzime i obce; stare<br>drzewa                   |    |
| 84. | Wirów                   | Gryfino        | 3,00 | PGR          |           |   |           |  |    |
| 85. | Żabnica                 | Gryfino        |      | PGR          |           |   |           |  |    |
|     | Pow. Kamień<br>Pomorski |                |      |              |           |   |           |  |    |
| 86. | Benice                  | Kamień Pom.    | 6,00 | PGR          |           | + | <i>zd</i> |  |    |
| 87. | Będziszewo              | Świerzno       | 5,00 |              |           | + |           | gat. rodzime i egzoty                                  |    |
| 88. | Chynowo                 | Kołczewo       | 2,00 | PGR          |           | + | <i>zd</i> |  |    |
| 89. | Dobropole               | Wolin          | 6,00 | PGR          | <i>KZ</i> | + |           |  |    |
| 90. | Gadom                   | Golczewo       |      |              |           | + |           | gat. rodzime   |    |
| 91. | Giżkowo                 | Kamień Pom.    | 6,00 | PGR          |           | + |           |  |    |
| 92. | Gostyń                  | Świerzno       | 2,00 | PGR          |           | + | <i>zd</i> |  |    |
| 93. | Jatki                   | Świerzno       | 0,60 | PGR          |           | + | <i>db</i> |  |    |
| 94. | Kępica                  | Świerzno       | 1,10 | PGR          |           | + | <i>zd</i> |  |    |
| 95. | Łuskowo                 | Kołczewo       | 4,00 | PGR          |           | + | <i>zd</i> |  |    |
| 96. | Margowo                 | Kamień Pom.    |      | PGR          | <i>KZ</i> | + |           | gat. rodzime i obce; stare<br>buki                     |    |
| 97. | Mierzęcin               | Wolin          | 1,50 | PGR          | <i>KZ</i> | + | <i>zd</i> |  |    |
| 98. | Mokrzyca                | Wolin          | 1,00 | PGR          |           | + |           | stare drzewa   |    |
| 99. | Piaski Wielkie          | Wolin          | 7,00 | PGR          |           | + | <i>db</i> |  |    |

| 1    | 2               | 3           | 4     | 5   | 6  | 7 | 8  | 9   | 10   |
|------|-----------------|-------------|-------|-----|----|---|----|---|------|
| 100. | Rarwino         | Kamień Pom. | 2,00  | PGR |    | + |    |   |      |
| 101. | Reclaw          | Wolin       | 1,00  | PGR |    |   |    |   |      |
| 102. | Rekowo          | Kamień Pom. | 4,00  | PGR |    | + | zb |   |      |
| 103. | Strzegowo       | Wolin       |       |     |    |   | zb |   |      |
| 104. | Stuchowo        | Świerzno    | 9,00  | PGR |    | + | zd |   |      |
| 105. | Sulikowo        | Świerzno    | 10,00 | PGR |    | + |    |   |      |
| 106. | Śniatowo        | Kamień Pom. | 7,00  | PGR | KZ | + |    | gat. rodzime i obce; potężny kasztanowiec |      |
| 107. | Śniatowo        | Kamień Pom. | 6,00  |     |    | + |    |   |      |
| 108. | Świerzno        | Świerzno    | 8,00  | PGR | KZ | + |    |   | W, P |
| 109. | Unin            | Wolin       | 3,00  | PGR |    | + | zd |   |      |
| 110. | Wiejkowo        | Wolin       | 5,00  | PGR |    | + |    |   |      |
| 111. | Wiejkówko       | Wolin       | 1,00  | PGR |    |   |    |   |      |
| 112. | Wiselka         | Kołczewo    | 1,00  | PGR |    | + | zd | gat. rodzimych drzew                      |      |
| 113. | Wrzosowo        | Kamień Pom. | 1,50  | PGR |    | + |    | gat. rodzime i obce; zabytkowa wierzba    |      |
| 114. | Zagórze         | Wolin       | 3,00  | PGR |    | + |    |   |      |
|      | Pow. Łobez      |             |       |     |    |   |    |   |      |
| 115. | Bełczna         | Łobez       | 1,80  |     |    | + |    |   |      |
| 116. | Dałno           | Łobez       | 0,58  |     |    |   |    |   |      |
| 117. | Dargomyśl       | Radowo Małe |       | PGR |    | + |    | stare drzewa                              |      |
| 118. | Dłusko          | Węgorzyno   |       | PGR |    | + |    |   |      |
| 119. | Dobieszewo      | Łobez       | 2,00  |     |    | + | db |   |      |
| 120. | Iglice          | Resko       | 11,00 |     |    | + |    |   |      |
| 121. | Karnice Reskie  | Radowo Małe | 1,50  |     | KZ | + |    |   |      |
| 122. | Karwowo         | Łobez       | 2,50  |     |    |   |    |   |      |
| 123. | Kąkolewice      | Węgorzyno   | 4,50  | PGR | KZ | + |    | wiele starych drzew                       |      |
| 124. | Kraśnik Łobeski | Węgorzyno   | 6,00  |     |    |   |    |   |      |
| 125. | Lesięcin        | Węgorzyno   |       | PGR | KZ | + | zd |   |      |
| 126. | Łobez           |             |       |     |    |   | zd |   | M    |



| 1    | 2                | 3           | 4     | 5   | 6  | 7 | 8  | 9   | 10 |
|------|------------------|-------------|-------|-----|----|---|----|---|----|
| 127. | Łagiewniki       | Resko       | 50,00 | PGR | KZ | + | zn | gat. rodzime i obce; stare dęby i buki, modrzewie |    |
| 128. | Maliniec         | Radowo Małe | 6,00  | PGR |    | + |    | stare drzewa                                      |    |
| 129. | Mieszewo         | Węgorzyno   | 1,00  |     |    | + |    |   |    |
| 130. | Miłogoszcz       | Resko       | 2,00  |     |    | + |    | gat. rodzimych drzew                              |    |
| 131. | Mołdawin         | Radowo Małe |       |     |    |   | zn |   |    |
| 132. | Orle             | Radowo Małe | 10,00 | PGR |    |   |    | gat. rodzime i egzoty                             |    |
| 133. | Poradz           | Łobez       | 2,00  |     |    |   |    |   |    |
| 134. | Potuliny         | Resko       | 3,00  |     |    | + |    |   |    |
| 135. | Przemysław       | Resko       |       | PGR |    |   |    | gat. rodzime i egzoty                             |    |
| 136. | Przyborze        | Łobez       | 4,00  |     |    |   |    |   |    |
| 137. | Radowo Wielkie   | Radowo Małe |       | PGR |    | + | zn | stare lipy, cisy                                  |    |
| 138. | Radzim           | Radowo Małe | 2,00  |     |    |   |    | gat. rodzime i obce                               |    |
| 139. | Rogówko          | Węgorzyno   |       | PGR | KZ |   |    |   |    |
| 140. | Rożnowo          | Łobez       |       | PGR |    | + |    |   |    |
| 141. | Runowo Pomorskie | Węgorzyno   | 4,00  | PGR |    |   |    | gat. rodzime i obce                               |    |
| 142. | Siedlice         | Radowo Małe | 2,50  | PGR |    | + |    |   |    |
| 143. | Resko-Smólsko    |             | 0,50  | PGR |    | + |    |   | M  |
| 144. | Winniki          | Węgorzyno   |       | PGR |    |   |    | stare drzewa                                      |    |
| 145. | Wołkowo          | Radowo Małe |       | PGR |    |   |    | gat. rodzime i obce                               |    |
| 146. | Wysiedle         | Łobez       |       | PGR |    |   |    | stare drzewa                                      |    |
| 147. | Zajezerze        | Łobez       |       | PGR | KZ | + | zd |   |    |
| 148. | Zerzyno          | Resko       | 3,00  | PGR |    | + |    | gat. rodzime i egzoty                             |    |
| 149. | Zwanowo          | Radowo Małe |       | PGR |    |   |    | wiele starych drzew m. in. dęby, wiązy, świerki   |    |
| 150. | Zwierzynek       | Węgorzyno   | 1,00  | PGR |    | + |    | stare drzewa                                      |    |
|      | Pow. Myślibórz   |             |       |     |    |   |    |   |    |
| 151. | Barlinek         |             | 1,10  |     |    | + |    |   | M  |
| 152. | Boguszyny        | Pelczyce    | 4,00  |     |    |   |    | gat. rodzime i obce                               |    |
| 153. | Bolewice         | Pelczyce    | 2,00  |     |    | + |    | stare drzewa                                      |    |
| 154. | Brunki           | Barlinek    | 3,00  | PGR |    | + |    |   |    |

| 1    | 2             | 3               | 4     | 5   | 6  | 7 | 8  | 9                           | 10 |
|------|---------------|-----------------|-------|-----|----|---|----|-----------------------------|----|
| 155. | Chłopowo      | Różańsko        |       | PGR | KZ | + |    |                             |    |
| 156. | Chrapowo      | Pelczyce        | 1,00  |     |    | + |    |                             |    |
| 157. | Dolsk         | Różańsko        | 10,00 |     | KZ | + | zb | gat. rodzime i egzoty       |    |
| 158. | Dzikowo       | Barlinek        | 10,00 |     |    | + | zb | stare drzewa                |    |
| 159. | Golenice      | Golenice        | 6,00  | PGR | KZ | + |    | gat. rodzime i obce         |    |
| 160. | Golin         | Nowogródek Pom. | 1,80  | PGR |    | + |    |                             |    |
| 161. | Jagów         | Pelczyce        | 2,00  | PGR |    | + |    | gat. rodzime i obce         |    |
| 162. | Jarosławsko   | Pelczyce        | 2,00  | PGR |    |   |    |                             |    |
| 163. | Karsko        | Nowogródek Pom. | 4,00  | PGR | KZ | + |    | gat. rodzime                |    |
| 164. | Klicko        | Myślibórz       | 2,00  | PGR |    | + |    |                             |    |
| 165. | Krzyżki       | Pelczyce        | 5,00  | PGR |    | + | zb |                             |    |
| 166. | Leskówko      | Barlinek        |       | PGR |    | + |    |                             |    |
| 167. | Mostkowo      | Barlinek        | 4,00  | PGR |    |   |    | stare drzewa                |    |
| 168. | Myślibórz     |                 | 10,00 |     |    | + | zd |                             | M  |
| 169. | Nawrocko      | Myślibórz       | 2,00  |     |    |   | db | gat. rodzime                |    |
| 170. | Niesporowice  | Pelczyce        | 2,00  | PGR |    |   |    | gat. rodzime                |    |
| 171. | Pelczyce      |                 | 0,80  | PGR |    |   | zd |                             | M  |
| 172. | Renice        | Myślibórz       | 9,00  |     |    | + |    |                             |    |
| 173. | Sarnik        | Pelczyce        |       | PGR | KZ | + |    | stare drzewa; aleja         |    |
| 174. | Sitno         | Myślibórz       | 5,00  | PGR | KZ | + | zd | gat. rodzime i obce         |    |
| 175. | Strąpie       | Barlinek        | 5,00  | PGR |    | + |    | gat. rodzime i obce         |    |
| 176. | Sulimierz     | Myślibórz       | 5,00  | PGR |    | + |    | gat. rodzime; sędziwe klony |    |
| 177. | Sumiak        | Nowogródek Pom. | 3,09  | PGR |    |   |    |                             |    |
| 178. | Tarnowo       | Golenice        | 10,00 | PGR |    | + |    |                             |    |
| 179. | Żelice        | Barlinek        | 5,00  |     |    |   |    | gat. rodzime; aleja lipowa  |    |
|      | Pow. Nowogard |                 |       |     |    |   |    |                             |    |
| 180. | Bieńczyce     | Nowogard        | 2,00  | PGR |    | + |    | stare drzewa, m. in. lipy   |    |
| 181. | Bienice       | Dobra           | 3,00  | PGR |    | + |    |                             |    |
| 182. | Bieniczki     | Nowogard        | 4,00  |     |    | + |    | liczne stare drzewa         |    |
| 183. | Długoleka     | Nowogard        | 1,00  | PGR |    | + |    |                             |    |
| 184. | Dobra         |                 | 2,00  | PGR | KZ |   |    | gat. drzew rodzimych        | M  |

| 1    | 2                   | 3          | 4     | 5   | 6  | 7 | 8  | 9  | 10 |
|------|---------------------|------------|-------|-----|----|---|----|--|----|
| 185. | Dobropole           | Dobra      | 7,00  | PGR |    | + |    |  |    |
| 186. | Grzędno             | Dobra      | 3,00  | PGR |    | + |    | stare drzewa                             |    |
| 187. | Kikorze             | Osina      | 3,00  | PGR |    | + |    | stare drzewa                             |    |
| 188. | Konarzewo           | Nowogard   | 3,00  | PGR |    | + |    |  |    |
| 189. | Kulice              | Nowogard   | 2,00  | PGR |    | + |    |  |    |
| 190. | Maszkowo            | Nowogard   | 3,00  | PGR |    | + |    | gat. rodzime; zabytkowy dąb              |    |
| 191. | Osina               | Osina      | 6,00  | PGR |    | + |    | stare drzewa m. in. dęby                 |    |
| 192. | Osowo               | Nowogard   | 4,00  | PGR |    | + |    | gat. rodzime; stary dąb                  |    |
| 193. | Węgorzyce           | Osina      | 8,00  | PGR |    | + |    | gat. rodzime i egzotyczne                |    |
| 194. | Wierzbięcín         | Nowogard   | 1,50  | PGR |    | + |    |  |    |
|      | Pow. Pyrzyce        |            |       |     |    |   |    |  |    |
| 195. | Barnim              | Warnice    | 4,00  | PGR |    |   |    | gat. rodzime i egzotyczne                |    |
| 196. | Batowo              | Lipiany    | 2,50  | PGR |    | + | zb |  |    |
| 197. | Bralecín            | Dolice     | 15,00 | PGR |    |   | zb |  |    |
| 198. | Brzezina            | Dolice     | 8,00  | PGR |    | + | zb |  |    |
| 199. | Cieszysław          | Warnice    | 1,00  | PGR |    | + |    |  |    |
| 200. | Dobropole Pyrzyckie | Dolice     | 1,80  | PGR |    | + |    | stare drzewa m. in. dęby                 |    |
| 201. | Dolice              | Dolice     | 0,25  | PGR |    | + | zb |  |    |
| 202. | Jedlice             | Lipiany    | 3,30  |     |    | + |    |  |    |
| 203. | Karsko              | Przelewice | 3,00  | PGR |    | + | zb |  |    |
| 204. | Krępcewo            | Kolin      | 3,00  | PGR | KZ |   | zb |  |    |
| 205. | Krzemlin            | Pyrzyce    | 4,30  | PGR | KZ | + | zb |  |    |
| 206. | Laskowo             | Przelewice | 4,00  | PGR |    | + | zb |  |    |
| 207. | Lipka               | Dolice     |       | PGR |    |   |    | stare drzewa                             |    |
| 208. | Lubiana             | Pełczyce   |       |     |    |   |    | stare drzewa, m. in. lipa za-<br>bytkowa |    |
| 209. | Lubiatowo           | Przelewice | 1,00  | RSP |    | + |    |  |    |
| 210. | Mechowo             | Pyrzyce    |       |     | KZ | + |    |  |    |
| 211. | Miełęcín            | Pyrzyce    | 1,80  | RSP |    | + |    |  |    |
| 212. | Miełęcinek          | Lipiany    | 3,00  |     |    | + |    |  |    |
| 213. | Morzyca             | Kolin      | 6,00  |     | KZ | + |    |  |    |

| 1    | 2                            | 3                       | 4     | 5   | 6       | 7 | 8  | 9                                      | 10 |
|------|------------------------------|-------------------------|-------|-----|---------|---|----|--|----|
| 214. | Muskorzyn                    | Dolice                  |       | PGR |         |   | zb |  |    |
| 215. | Nowielin                     | Pyrzyce                 | 5,00  | PGR | KZ      | + |    | stare drzewa                           |    |
| 216. | Płońsko                      | Przelewice              | 3,30  | PGR |         | + |    |  |    |
| 217. | Płoszkowo                    | Dolice                  | 1,00  | PGR |         | + |    |  |    |
| 218. | Płotno                       | Pelczyce                |       | PGR |         |   |    | gat. rodzime i egzoty                  |    |
| 219. | Przelewice                   | Przelewice              | 22,00 | PGR | KZ + KP | + |    | gat. rodzime i obce drzew<br>i krzewów |    |
| 220. | Przywodzie                   | Przelewice              |       | PGR |         |   |    |  |    |
| 221. | Rzeplino                     | Kolin                   | 1,50  | PGR |         |   | zb | gat. rodzime                           |    |
| 222. | Sądów                        | Dolice                  |       | PGR |         | + |    | liczne stare drzewa                    |    |
| 223. | Swochowo                     | Bielice                 | 1,00  | PGR |         | + |    |  |    |
| 224. | Warnice                      | Warnice                 | 8,50  | POM |         | + | zb | gat. rodzime                           |    |
| 225. | Warszyn                      | Dolice                  | 9,80  | PGR |         | + |    | stare drzewa                           |    |
| 226. | Wójcin                       | Warnice                 | 3,20  | PGR |         | + |    |  |    |
| 227. | Ziemomyśl                    | Dolice                  | 10,60 | PGR | KZ      | + | zb | stare drzewa m. in. dęby               |    |
| 228. | Żabów                        | Pyrzyce                 | 13,00 | PGR |         | + |    | gat. rodzime i egzoty                  |    |
| 229. | Żuków                        | Przelewice              | 1,00  | PGR |         | + |    |  |    |
|      | Pow. Stargard<br>Szczeciński |                         |       |     |         |   |    |  |    |
| 230. | Barzkowice                   | Pęzino                  | 6,00  | PGR |         | + | zd | gat. rodzime i obce                    |    |
| 231. | Białuń                       | Stara Dąbrowa           | 3,00  |     |         | + |    |  |    |
| 232. | Bród                         | Chociwel                | 3,00  |     |         | + |    |  |    |
| 333. | Chlebowo                     | Chociwel                | 6,00  |     |         | + |    |  |    |
| 234. | Chlebówek                    | Stara Dąbrowa           | 2,00  | PGR |         | + |    |  |    |
| 235. | Dzwonowo                     | Marianowo               | 5,00  | PGR |         | + | zd | liczne stare drzewa                    |    |
| 236. | Kamienny Most                | Chociwel                | 5,00  | PGR |         | + |    |  |    |
| 237. | Karkowo                      | Chociwel                | 2,60  | PGR | KZ      | + |    | stare drzewa m. in. dęby               |    |
| 238. | Koszewko                     | Stargard<br>Szczeciński |       | PGR |         |   | zb |  |    |
| 239. | Koszewo                      | Stargard<br>Szczeciński |       | PGR | KZ      | + |    |  |    |

| 1    | 2                    | 3                       | 4      | 5       | 6  | 7 | 8  | 9   | 10   |
|------|----------------------|-------------------------|--------|---------|----|---|----|---|------|
| 240. | Małkocin             | Stargard<br>Szczeciński | 5,20   | PGR     |    | + | zb |   |      |
| 241. | Nowa Dąbrowa         | Stara Dąbrowa           | 4,00   | PGR     |    | + |    | stare drzewa m. in. cis   |      |
| 242. | Pęczino              | Pęczino                 | 15,00  | PGR     | KZ | + |    |   |      |
| 243. | Rokicie              | Stara Dąbrowa           | 1,00   | PGR     |    |   |    |   |      |
| 244. | Stara Dąbrowa        | Stara Dąbrowa           | 4,70   | PGR     |    | + |    |   |      |
| 245. | Starzyce             | Chociwel                | 7,00   | PGR     |    | + |    |   |      |
| 246. | Storkowo             | Ińsko                   | 4,50   | PGR     |    | + |    | stare drzewa m. in. dęby  |      |
| 247. | Storkówko            | Stara Dąbrowa           | 1,00   | PGR     |    | + |    |   |      |
| 248. | Strzyżno             | Stargard<br>Szczeciński | 3,00   | PGR     |    | + | zd | stare lipy i dęby   |      |
| 249. | Studnica             | Ińsko                   | 2,00   | PGR     |    |   |    |   |      |
| 250. | Ścienno              | Ińsko                   | 2,20   | PGR     |    |   |    |   |      |
| 251. | Tolcz                | Stara Dąbrowa           | 2,00   |         |    |   |    |   |      |
| 252. | Wieleń Pomorski      | Chociwel                | 4,00   | PGR     |    | + |    |   |      |
| 253. | Wielichówko          | Kobylanka               | 2,50   | PGR     |    |   |    |   |      |
| 254. | Wierzchłąd           | Stargard<br>Szczeciński |        | PGRyby. |    |   | db | gat. rodzime i obce; stare drzewa   |      |
| 255. | Szczecin<br>Arkoński |                         | 900,00 |         |    |   |    | gat. rodzime i obce, liściaste i szpilkowe; leśny                               | M    |
| 256. | Przy ul. Arkońskiej  |                         |        |         |    |   |    | 3 pomnikowe cisy  | M    |
| 257. | Brodowski            |                         |        |         |    | + |    |   | M    |
| 258. | Dąbie                |                         |        |         |    |   |    | leśny   | M    |
| 259. | Głębokie             |                         | 350,00 |         |    | + |    | gat. liściaste i iglaste; leśny   | M, S |
| 260. | Im. J. Kasprówicza   |                         | 45,00  |         |    | + |    | gat. rodzime i obce; liściaste i szpilkowe; wiekowy skrzydłorzech; krajobrazowy | M    |
| 261. | Kłęskowo             |                         |        |         |    |   |    | 3 wiekowe dęby; leśny   | M    |

| 1    | 2                    | 3          | 4      | 5   | 6 | 7 | 8  | 9   | 10 |
|------|----------------------|------------|--------|-----|---|---|----|---|----|
| 262. | Leśne Wzgórza        |            | 35,00  |     |   |   |    | las bukowy z domieszką gat. obcych; leśny   | M  |
| 263. | Przy ul. 1 Maja      |            |        |     |   |   | zn |   | M  |
| 264. | Mścięcino            |            | 300,00 |     |   |   |    | drzewostan bukowo-dębowy; leśny   | M  |
| 265. | Im. St. Noakowskiego |            |        |     |   |   |    |   | M  |
| 266. | Ogród Botaniczny     |            | 2,20   |     |   |   |    | gat. rodzime i obce, liściaste i szpilkowe  | M  |
| 267. | Na Pomorzanych       |            | 5,50   |     |   |   |    |   | M  |
| 268. | Im. H. Sawickiej     |            |        |     |   |   |    |   | M  |
| 269. | Zdroje               |            | 50,00  |     |   |   |    | gat. rodzime; leśny   | M  |
| 270. | Im. St. Żeromskiego  |            | 22,00  |     |   |   |    | gat. rodzime i obce drzew i krzewów; gł. liściaste; stare drzewa m. in. miłorząb, wiąz, skrzydłorzech; krajobrazowy | M  |
|      | Pow. Szczecin        |            |        |     |   |   |    |   |    |
| 271. | Dołuje               | Dobra      | 0,30   |     |   | + |    |   |    |
| 272. | Kaścino              | Dobra      |        | PGR |   |   |    | potężne dęby i buki   |    |
| 273. | Kurów                | Kołbaskowo | 12,00  |     |   |   |    |   |    |
| 274. | Pargowo              | Kołbaskowo | 6,00   | PGR |   | + | zb |   |    |
| 275. | Przeclaw             | Kołbaskowo | 3,00   | PGR |   | + |    |   |    |
| 276. | Rzedziny             | Dobra      |        | PGR |   |   | db |   |    |
| 277. | Trzebieradz          | Trzebież   |        |     |   | + |    | gat. rodzime i obce   |    |
|      | Pow. Świnoujście     |            |        |     |   |   |    |   |    |
| 278. | Międzyzdroje         |            |        |     |   |   | db |   | M  |
| 279. | bez nazwy            |            |        |     |   |   |    |   | M  |

## WOJEWÓDZTWO WARSZAWSKIE

252

| Lp. | Powiat i miejscowość | Gmina           | Pow. w ha | Użytkownik lub właściciel | Obiekt chroniony lub nie | Zabudowa i wiek | Stan zachowania | Dane przyrodnicze                           | Uwagi |
|-----|----------------------|-----------------|-----------|---------------------------|--------------------------|-----------------|-----------------|---|-------|
| 1   | 2                    | 3               | 4         | 5                         | 6                        | 7               | 8               | 9   | 10    |
|     | Pow. Ciechanów       |                 |           |                           |                          |                 |                 |   |       |
| 1.  | Badkowo              | Sońsk           | 2,00      |                           | KZ                       | +               |                 | gat. rodzime; krajobrazowy                  | M, P  |
| 2.  | Ciechanów            |                 | 3,50      | Urz. Miejs.               | KZ                       |                 |                 |   |       |
| 3.  | Dreglin              | Głinojeck       | 4,00      |                           | KP                       |                 |                 | gat. rodzime i obce; wiąz – pomnik przyrody |       |
| 4.  | Garnowo Duże         | Gołymin         | 5,00      |                           | KZ                       |                 |                 |   |       |
| 5.  | Gołotczyzna          | Sońsk           | 1,50      | Muzeum                    | KZ                       | +               |                 |   |       |
| 6.  | Klice                | Regimin         | 1,50      |                           | KZ                       | +               |                 | świerki, olchy                              |       |
| 7.  | Krasne               | Krasne          | 20,00     | PGR                       | KZ                       | +               |                 | gat. rodzime i obce; krajobrazowy           |       |
| 8.  | Kraszewo             | Ojrzeń          | 1,00      |                           |                          |                 |                 | gat. rodzime                                |       |
| 9.  | Lubradz              | Ojrzeń          | 4,00      | PFZ                       | KZ                       | +               |                 | gat. rodzime; aleje stare                   |       |
| 10. | Małużyn              | Głinojeck       | 2,00      |                           | KZ                       | +               |                 | gat. rodzime i obce                         |       |
| 11. | Młock                | Ojrzeń          | 2,00      |                           |                          |                 |                 | gat. rodzime                                |       |
| 12. | Młock-Kopacze        | Ojrzeń          | 1,00      |                           |                          |                 |                 | gat. rodzime                                |       |
| 13. | Niedzbórz            | Niedzbórz       | 2,00      |                           | KZ                       | +               |                 |   |       |
| 14. | Niestum              | Ciechanów       | 6,00      |                           | KZ                       | +               |                 | gat. rodzime i obce                         |       |
| 15. | Opinogóra            | Opinogóra Górna | 20,90     | Muzeum                    | KZ                       | +               |                 | gat. rodzime; krajobrazowy                  | P     |
| 16. | Osiek-Aleksandrowo   | Gołymin         | 4,00      |                           | KZ                       | +               |                 |   |       |
| 17. | Szulmierz            | Regimin         | 1,00      |                           |                          |                 |                 | gat. rodzime                                |       |
| 18. | Szyjki               | Głinojeck       | 3,00      |                           |                          | +               |                 | świerki, lipy                               | P     |
| 19. | Ujazdowo             | Ciechanów       | 3,06      |                           | KZ                       | +               |                 | gat. rodzime drzew i krzewów                |       |
| 20. | Unikowo              | Niedzbórz       | 4,00      |                           | KZ                       | +               |                 |   |       |
| 21. | Zeńbok               | Regimin         | 3,00      |                           | KZ                       | +               |                 |   |       |

| 1   | 2                  | 3                     | 4     | 5       | 6         | 7     | 8 | 9   | 10 |
|-----|--------------------|-----------------------|-------|---------|-----------|-------|---|---|----|
| 22. | Żochy              | Ojrzeń                | 3,00  |         |           |       |   | gat. rodzime  |    |
|     | Pow. Garwolin      |                       |       |         |           |       |   |   |    |
| 23. | Borowie            | Borowie               | 6,00  | GRN     | KZ        | +     |   | gat. rodzime i obce; kraj-<br>obrazowy                        |    |
| 24. | Celejów            | Wilga                 | 4,00  | GRN     | KZ/KP     | +     |   | pomnikowe dęby i jesiony;<br>krajobrazowy                     | P  |
| 25. | Głusków            | Borowie               | 4,50  | GRN     | KZ        | +     |   | gat. rodzime i obce; kraj-<br>obrazowy                        |    |
| 26. | Godzisz            | Sobolew               |       |         | KZ        |       |   | krajobrazowy  |    |
| 27. | Gończyce           | Sobolew               | 2,00  | GRN     | KZ        | z XIX |   | krajobrazowy  |    |
| 28. | Górzno             | Górzno                | 2,50  |         | KZ        | +     |   |   |    |
| 29. | Kamionka           | Borowie               |       |         | KZ        |       |   | krajobrazowy  |    |
| 30. | Krempa             | Sobolew               | 3,00  |         | KZ        | +     |   | krajobrazowy  |    |
| 31. | Łucznicza          | Pilawa                | 3,50  | Szk. P. | KZ        | +     |   | gat. rodzime i obce; kraj-<br>obrazowy                        |    |
| 32. | Maciejowice        | Maciejowice           | 4,00  |         | KZ        |       |   |   |    |
| 33. | Miastków Kościelny | Miastków<br>Kościelny | 8,00  | GRN     | KZ        | +     |   | gat. rodzime i obce; kraj-<br>brazowy                         |    |
| 34. | Miętne             | Garwolin              | 4,00  | Szk. P. | KZ/<br>KP | +     |   | gat. rodzime i obce; pomni-<br>kowe drzewa; krajobra-<br>zowy |    |
| 35. | Podzamcze I        | Maciejowice           | 10,00 | Ndl.    | KZ        | +     |   | gat. rodzime i obce   |    |
| 36. | Rębków             | Garwolin              | 4,20  |         | KZ        |       |   | gat. rodzime i obce   |    |
| 37. | Rowy               | Łaskarzew             | 2,00  |         |           |       |   | gat. rodzime  |    |
| 38. | Sulbiny            | Garwolin              |       |         | KZ        | z XIX |   | krajobrazowy  |    |
| 39. | Żelechów           |                       | 5,50  | Lic.    | KZ        | +     |   | krajobrazowy  | M  |
|     | Pow. Gostynin      |                       |       |         |           |       |   |   |    |
| 40. | Ciechomice         | Łąck                  | 2,20  | Szk. P. | KZ        | z XIX |   |   |    |
| 41. | Czarnów            | Pacyna                | 3,00  | Sanat.  | KZ        | z XIX |   |   |    |



| 1   | 2           | 3                     | 4     | 5         | 6  | 7               | 8 | 9                                       | 10 |
|-----|-------------|-----------------------|-------|-----------|----|-----------------|---|---|----|
| 42. | Dobrów      | Szczawin<br>Kościelny | 2,45  |           | KZ |                 |   |   |    |
| 43. | Duninów     | Duninów Nowy          | 2,10  | PGR       | KZ | z XIX           |   | gat. rodzime; krajobrazowy              |    |
| 44. | Gąbin       | Gąbin                 | 1,40  |           |    |                 |   | gat. rodzime i obce                     |    |
| 45. | Koszelew    | Gąbin                 | 4,20  | PDOp. Sp. | KZ | z XIX           |   | gat. rodzime; pomnikowe<br>dęby         |    |
| 46. | Lucień      | Gostynin              | 2,20  | PDDz.     | KZ | z XIX           |   |   |    |
| 47. | Luszyn      | Pacyna                | 4,65  | PGR       | KZ | z XVIII,<br>XIX |   |   |    |
| 48. | Łąck        | Łąck                  | 21,00 | ZZaw.     | KZ | z XIX           |   |   |    |
| 49. | Model       | Pacyna                | 1,00  |           |    | z XIX           |   | gat. rodzime i obce                     |    |
| 50. | Osiny       | Gostynin              | 4,00  | Szk. P.   | KZ | +               |   | gat. rodzime i obce                     |    |
| 51. | Piotrów     | Ślubice               | 1,20  |           |    |                 |   | gat. rodzime i obce                     |    |
| 52. | Rataje      | Rataje                | 1,00  |           |    |                 |   | gat. rodzime i obce                     |    |
| 53. | Sanniki     | Sanniki               | 10,00 | PGR       | KZ | z XIX           |   |   |    |
| 54. | Sierakówek  | Gostynin              | 4,00  | RSP       | KZ | +               |   |   |    |
| 55. | Skrzeszewy  | Pacyna                | 2,00  | PDOp. Sp. |    | z XIX           |   |   |    |
| 56. | Ślubice     | Ślubice               | 4,60  | Szk. P.   | KZ | z XVIII         |   | gat. rodzime i obce; regu-<br>larny     |    |
| 57. | Ślup        | Szczawin<br>Kościelny | 4,00  | Szk. P.   | KZ | z XIX           |   |   |    |
| 58. | Soczewka    | Duninów Nowy          | 3,00  |           |    |                 |   | gat. rodzime i obce; lipy<br>pomnikowe  |    |
| 59. | Sokołów     | Rataje                | 5,00  | PGR       | KZ | z XVIII         |   | gat. rodzime i obce                     |    |
| 60. | Solec       | Rataje                | 3,00  | GRN       | KZ | z XVIII         |   | gat. rodzime i obce                     |    |
| 61. | Staw        | Szczawin<br>Kościelny | 2,00  |           |    |                 |   | gat. rodzime i obce                     |    |
| 62. | Studzieniec | Ślubice               | 3,50  | PFZ       | KZ | z XVIII         |   | gat. rodzime i obce; pomni-<br>kowy dąb |    |
| 63. | Suserz      | Szczawin<br>Kościelny | 2,00  |           | KZ |                 |   | gat. rodzime                            |    |

| 1   | 2                       | 3                  | 4     | 5           | 6       | 7               | 8 | 9  | 10   |
|-----|-------------------------|--------------------|-------|-------------|---------|-----------------|---|--|------|
| 64. | Szczawin Kościelny      | Szczawin Kościelny | 1,00  |             | KZ      |                 |   |  |      |
| 65. | Trębki                  | Szczawin Kościelny | 3,00  | PGR         | KZ      | z XVIII, XIX    |   | gat. rodzime i obce                        |      |
| 66. | Waliszew                | Szczawin Kościelny | 3,00  | PFZ         |         | z XIX           |   |  |      |
|     | Pow Grodzisk Mazowiecki |                    |       |             |         |                 |   |  |      |
| 67. | Boża Wola               | Baranów            | 2,60  | Szk. P.     | KZ + KP | +               |   | gat. rodzime i obce                        |      |
| 68. | Gnojna                  | Mszczonów          | 2,00  |             | KZ      | +               |   | krajobrazowy                               |      |
| 69. | Grodzisk Maz.           |                    | 3,50  | Urz. Miejs. | KZ      | z XVIII         |   | gat. rodzime i obce; aleje; pomnikowe dęby | M, P |
| 70. | Grzegorzewice           | Żabia Wola         | 10,00 | PFZ         | KZ      | z XIX           |   | gat. rodzime i obce; krajobrazowy          |      |
| 71. | Grzmiąca                | Żabia Wola         | 3,00  | KRol.       | KZ      | z XIX           |   | krajobrazowy                               |      |
| 72. | Guzów                   | Wiskitki           | 6,00  | Cukr.       | KZ      | z XIX           |   | gat. rodzime i obce; krajobrazowy          | P    |
| 73. | Izdebn                  | Grodzisk Maz.      | 2,00  | PDOp. Sp.   | KZ      | z XIX           |   | krajobrazowy                               |      |
| 74. | Kolonia Chylce          | Jaktorów           | 2,00  | AR          | KZ      | z XIX           |   | krajobrazowy                               |      |
| 75. | Kaski                   | Baranów            |       |             | KZ      | z XVIII/<br>XIX |   |  |      |
| 76. | Kłódno Stare            | Grodzisk Maz.      | 11,20 | ZRol.       | KZ      |                 |   |  |      |
| 77. | Kłodzienko              | Grodzisk Maz.      | 6,50  |             | KZ      |                 |   |  |      |
| 78. | Kraśnicza Wola          | Grodzisk Maz.      | 3,00  |             | KZ      | z XIX           |   | gat. rodzime i obce; krajobrazowy          |      |
| 79. | Kuklówka                | Radziejowice       | 2,00  | Szk. P.     | KZ      | z XIX           |   |  |      |
| 80. | Milanówek               |                    | 3,00  | Urz. Miejs. | KZ      | z XIX           |   |  |      |
| 81. | Ojrzanów                | Żabia Wola         | 3,00  |             | KZ + KP | z XIX           |   | zabytkowe świerki                          | M    |
| 82. | Opypy                   | Grodzisk Maz.      | 6,00  |             | KZ      | +               |   |  |      |

| 1    | 2                     | 3             | 4     | 5          | 6       | 7                                | 8 | 9  | 10   |
|------|-----------------------|---------------|-------|------------|---------|----------------------------------|---|--|------|
| 83.  | Osowiec               | Żabia Wola    | 2,50  |            | KZ      | z XIX                            |   |  |      |
| 84.  | Osuchów               | Mszczonów     | 12,00 |            | KZ + KP | z XIX                            |   | liczne pomnikowe drzewa;<br>krajobrazowy             |      |
| 85.  | Petrykozy             | Żabia Wola    | 5,50  |            | KZ      | z XVIII                          |   | gat. rodzime; krajobrazowy                           |      |
| 86.  | Radziejowice          | Radziejowice  | 12,00 | DPT        | KZ + KP | z XVI,<br>XVII/<br>XVIII,<br>XIX |   | gat. rodzime i obce; aleja li-<br>powa; krajobrazowy | W, P |
| 87.  | Sokule                | Wiskitki      |       |            | KZ      | z XVIII                          |   | krajobrazowy   |      |
| 88.  | Zablotnia             | Grodzisk Maz. | 3,74  |            |         |                                  |   | gat. rodzime i obce                                  | P    |
| 89.  | Zbiroza               | Mszczonów     | 0,75  |            |         | +                                |   | gat. rodzime i obce                                  |      |
| 90.  | Żabia Wola            | Żabia Wola    | 1,50  | GRN        | KZ      | z XIX                            |   | gat. rodzime i obce                                  |      |
| 91.  | Żaby                  | Baranów       | 1,00  |            |         |                                  |   | gat. rodzime i obce                                  |      |
| 92.  | Pow. Grójec<br>Błędów | Błędów        | 2,00  | UW         | KZ      | z XIX                            |   | lipy, klony, świerki; kraj-<br>obrazowy              |      |
| 93.  | Boglewice             | Jasieniec     | 4,00  |            | KZ      | z XIX                            |   | gat. rodzime i obce                                  |      |
| 94.  | Budziszyn             | Chynów        | 4,00  | PFZ        | KZ + KP | z XIX                            |   | pomnikowe dęby                                       |      |
| 95.  | Danków                | Błędów        |       |            | KZ      | z XIX                            |   | krajobrazowy   |      |
| 96.  | Dębnowola             | Mogielnica    | 4,50  |            | KZ      |                                  |   | gat. rodzime   |      |
| 97.  | Drwalew               | Chynów        | 3,00  | Z Bio-wet. | KZ      | z XIX                            |   | gat. rodzime i obce; kraj-<br>obrazowy               |      |
| 98.  | Fałęcin               | Grójec        |       |            | KZ      | z XIX                            |   | krajobrazowy   |      |
| 99.  | Głuchów               | Grójec        | 3,00  |            | KZ      | +                                |   | gat. rodzime i obce; fran-<br>cuski                  | P    |
| 100. | Gościeńczyce          | Grójec        |       |            | KZ      | z XIX                            |   | krajobrazowy   |      |
| 101. | Jasieniec             | Jasieniec     |       |            | KZ      | z XIX                            |   | krajobrazowy   |      |
| 102. | Kobylin               | Grójec        | 5,00  | Tech.      | KZ      | +                                |   | gat. rodzime i obce; kraj-<br>obrazowy               |      |
| 103. | Kozietuły             | Mogielnica    | 1,80  |            |         | z XIX                            |   | lipy, sosny, pomnikowe dęby                          |      |

| 1    | 2               | 3          | 4    | 5       | 6  | 7               | 8 | 9   | 10   |
|------|-----------------|------------|------|---------|----|-----------------|---|---|------|
| 104. | Laski           | Warka      | 2,00 | SHR     | KZ | z XVIII/<br>XIX |   |   |      |
| 105. | Lesznówola      | Grójec     | 1,50 |         |    | +               |   | gat. rodzime                                  |      |
| 106. | Mała Wieś       | Belsk Duży | 5,00 | URM     | KZ | +               |   | gat. rodzime; pomnikowa<br>lipa; krajobrazowy |      |
| 107. | Michałów        | Warka      | 1,90 | Szk. P. | KZ | z XIX           |   |   |      |
| 108. | Mirowice        | Grójec     | 3,00 |         | KZ |                 |   | jesiony, lipy, białodrzewie                   |      |
| 109. | Nowa Wieś       | Warka      | 4,00 | ISad.   | KZ | z XIX           |   | gat. rodzime; krajobrazowy                    |      |
| 110. | Nowy Przybyszew | Goszczyn   | 2,50 |         |    | +               |   |   |      |
| 111. | Pilica          | Warka      | 3,30 |         | KZ |                 |   |   |      |
| 112. | Potycz          | Chynów     |      |         | KZ | z XIX           |   | krajobrazowy                                  |      |
| 113. | Prace Duże      | Tarczyn    |      |         | KZ | z XIX           |   | krajobrazowy                                  |      |
| 114. | Rytomoczydła    | Jasieniec  |      |         | KZ | z XIX           |   |   |      |
| 115. | Stara Wieś      | Belsk Duży | 3,50 |         | KZ | z XIX           |   |   |      |
| 116. | Świdno          | Mogielnica | 7,50 | GS      | KZ | z XVIII,<br>XIX |   | gat. rodzime i obce; kraj-<br>obrazowy        |      |
| 117. | Tomczyce        | Mogielnica | 3,10 |         | KZ |                 |   | lipy, jesiony, sosny, wiązy                   |      |
| 118. | Turowice        | Jasieniec  | 3,20 |         | KZ | z XIX           |   | lipy, świerki, olchy                          |      |
| 119. | Uleniec         | Grójec     | 5,00 |         | KZ | +               |   | krajobrazowy                                  |      |
| 120. | Warka-Winiary   |            | 6,00 | Muzeum  | KZ | z XVII—<br>XIX  |   | gat. rodzime i obce; kraj-<br>obrazowy        | M, P |
| 121. | Warpęsy         | Jasieniec  | 2,70 |         | KP | +               |   | gat. rodzime; pomnikowe<br>jesiony, lipy      |      |
| 122. | Wilków          | Błędów     | 2,20 | GS      | KZ | z XIX           |   | gat. rodzime i obce; kraj-<br>obrazowy        |      |
| 123. | Wola Boglewska  | Jasieniec  |      |         | KZ |                 |   | krajobrazowy                                  |      |
| 124. | Zalesie         | Grójec     | 6,00 | PFZ     | KZ | z XIX           |   | gat. rodzime                                  |      |
|      | Pow. Łosice     |            |      |         |    |                 |   |   |      |
| 125. | Bachorze        | Huszlew    | 2,00 |         | KZ | z XIX           |   | krajobrazowy                                  |      |
| 126. | Chotycze        | Łosice     | 4,00 |         | KZ | z XIX           |   | gat. rodzime i obce; kraj-<br>obrazowy        |      |

| 1    | 2                        | 3                | 4    | 5         | 6       | 7               | 8 | 9   | 10 |
|------|--------------------------|------------------|------|-----------|---------|-----------------|---|---|----|
| 127. | Czeberaki                | Stara Kornica    | 2,00 |           |         | +               |   | gat. rodzime i obce                                 |    |
| 128. | Dąbrowa                  | Przesmyki        | 3,00 | Szk. P.   | KZ      | z XIX           |   | krajobrazowy  |    |
| 129. | Hruszniew                | Platerów         | 2,30 | PGR       | KZ      | z XVIII         |   | świerki, lipy, dęby; kraj-<br>obrazowy              |    |
| 130. | Huszlew                  | Huszlew          | 4,00 | PFZ       | KZ      | z XVIII/<br>XIX |   | gat. rodzime i obce; kraj-<br>obrazowy              | P  |
| 131. | Klimczyce                | Sarnaki          |      |           | KZ      | z XIX           |   |   |    |
| 132. | Kobylany                 | Stara Kornica    | 2,00 |           | KZ + KP | z XIX           |   | pomnikowe jesiony, lipy;<br>krajobrazowy            |    |
| 133. | Korczew                  | Korczew          | 8,00 |           | KZ      | z XIX           |   | gat. rodzime; pomnikowe<br>lipy, dęby; krajobrazowy |    |
| 134. | Łysów                    | Przesmyki        | 3,00 |           | KZ      | z XVIII         |   |   |    |
| 135. | Mężenin                  | Sarnaki          | 5,00 |           | KZ + KP | +               |   | gat. rodzime; pomnikowe<br>dęby; krajobrazowy       |    |
| 136. | Puczyce                  | Platerów         | 1,00 | Ośr. Zdr. |         | +               |   | świerki, jesiony, grocho-<br>drzewia                |    |
| 137. | Rusków                   | Platerów         |      |           | KZ      | z XIX           |   |   | P  |
| 138. | Sarnaki                  | Sarnaki          |      |           | KZ      | z XIX           |   |   |    |
| 139. | Tokary                   | Korczew          | 4,00 | Szk. P.   | KZ      | z XIX           |   | krajobrazowy  |    |
| 140. | Toporów                  | Łosice           | 4,00 | Urz. Pow. | KZ + KP | z XIX           |   | gat. rodzime; pomnikowy<br>jesion; krajobrazowy     |    |
| 141. | Wólka Nosowska           | Stara Kornica    | 4,00 | Szk. P.   | KZ      | z XIX           |   | gat. rodzime; krajobrazowy                          |    |
|      | Pow. Maków<br>Mazowiecki |                  |      |           |         |                 |   |   |    |
| 142. | Czarnostów               | Karniewo         | 3,00 |           | KZ      |                 |   |   |    |
| 143. | Jaciążek                 | Płoniawy-Bramura | 8,00 |           | KZ      |                 |   |   |    |
| 144. | Karniewo                 | Karniewo         | 3,00 | PFZ       | KZ      | +               |   | gat. rodzime  |    |
| 145. | Krzemień                 | Karniewo         | 3,00 |           | KZ      |                 |   |   |    |
| 146. | Łukowo                   | Karniewo         | 3,00 | Szk. P.   | KZ      | +               |   | lipy, jesiony, kasztanowce                          |    |
| 147. | Młodzianowo              | Płoniawy-Bramura | 1,00 |           | KZ      |                 |   | gat. rodzime; krajobrazowy                          |    |
| 148. | Sypniewo                 | Sypniewo         | 2,00 |           | KZ      |                 |   |   |    |

| 1    | 2                         | 3            | 4     | 5           | 6       | 7       | 8 | 9   | 10 |
|------|---------------------------|--------------|-------|-------------|---------|---------|---|---|----|
|      | Pow. Miński<br>Mazowiecki |              |       |             |         |         |   |   |    |
| 149. | Aleksandrów               | Jakubów      |       |             | KZ      |         |   |   |    |
| 150. | Dębe Małe                 | Latowicz     | 5,00  |             | KZ      |         |   | krajobrazowy  |    |
| 151. | Dębe Wielkie              | Dębe Wielkie | 0,75  |             | KZ      |         |   |   |    |
| 152. | Dłużew                    | Siennica     | 2,00  | Szk. P.     | KZ      | z XIX   |   | krajobrazowy  |    |
| 153. | Grzebowlk                 | Siennica     | 5,00  | Szk. P.     | KZ      | z XVIII |   | krajobrazowy  | P  |
| 154. | Janów                     | Miński Maz.  | 1,20  |             | KZ      | +       |   |   |    |
| 155. | Kobylanka                 | Dobre        | 2,00  |             | KZ      | z XIX   |   |   |    |
| 156. | Kuflew                    | Mrozy        | 10,00 |             | KZ + KP | z XIX   |   | krajobrazowy  |    |
| 157. | Lasomin                   | Siennica     | 1,50  |             | KZ      |         |   | dęby, lipy, aleje lipowe –<br>pomniki przyrody; kraj-<br>obrazowy |    |
| 158. | Łaziska                   | Jakubów      | 2,00  |             | KZ      |         |   |   | P  |
| 159. | Mienia                    | Ceglów       | 1,20  | Sanat.      | KZ      | z XIX   |   |   |    |
| 160. | Miński Mazowiecki         |              | 11,00 | Urz. Miejs. | KZ + KP | z XVII  |   | dąb i biało drzew – pomniki<br>przyrody; krajobrazowy             | M  |
| 161. | Okuniew                   | Halinów      | 10,60 |             | KZ      | z XIX   |   | gat. rodzime; krajobrazowy  |    |
| 162. | Oleksianka                | Latowicz     | 2,50  |             | KZ      |         |   | krajobrazowy  | P  |
| 163. | Piwki                     | Dobre        | 3,00  |             | KZ      |         |   |   |    |
| 164. | Pogorzal                  | Siennica     | 4,00  | pryw.       | KZ + KP | z XIX   |   | dąb, modrzew, grab – pom-<br>niki przyrody; krajobra-<br>zowy     |    |
| 165. | Ruda                      | Dębe Wielkie | 1,50  | PGR         | KZ      | z XVIII |   | krajobrazowy  |    |
| 166. | Rudno                     | Dobre        | 2,00  | Szk. P.     | KZ      | z XIX   |   | krajobrazowy  |    |
| 167. | Rudzienko                 | Dobre        | 1,70  | Szk. P.     | KZ      | z XIX   |   |   |    |
|      | k. Dobrego                |              |       |             |         |         |   |   |    |
| 168. | Sinółka                   | Katuszyn     | 3,00  |             | KZ + KP | z XVIII |   | gat. rodzime; pomnikowe<br>drzewa; krajobrazowy                   |    |
| 169. | Stanisławów               | Stanisławów  | 2,00  | GRN         | KZ      | z XIX   |   |   |    |

| 1    | 2  | 3                      | 4     | 5       | 6       | 7               | 8 | 9   | 10   |
|------|--|------------------------|-------|---------|---------|-----------------|---|---|------|
| 170. | Stara Wieś                                 | Siennica               | 4,00  |         |         | z XIX           |   |   |      |
| 171. | Wielgolas<br>Pow. Mława                    | Latowicz               | 4,50  |         | KZ      |                 |   |   |      |
| 172. | Dąbek                                      | Słupsk                 |       |         | KP      |                 |   | pomnikowa topola                              |      |
| 173. | Grzebsk                                    | Wieczfnia<br>Kościelna | 2,80  |         | KZ      | z XVII          |   |   |      |
| 174. | Lewiczyn                                   | Turza Mała             |       |         | KP      |                 |   | pomnikowe wiązy                               |      |
| 175. | Mława                                      |                        | 4,20  |         | KZ      | +               |   |   | M, P |
| 176. | Radzanów                                   | Radzanów               | 2,00  |         | KZ      |                 |   |   |      |
| 177. | Radzimowice                                | Radzyń Szlachecki      | 3,00  |         | KZ      | +               |   |   |      |
| 178. | Szreńsk                                    | Szreńsk                | 1,00  |         | KZ      | z XVII          |   | gat. rodzime; krajobrazowy                    |      |
| 179. | Unierzyż                                   | Strzegowo Osada        | 1,50  |         | KZ      |                 |   |   |      |
| 180. | Wróblewo                                   | Radzanów               | 1,50  |         | KZ      |                 |   |   |      |
| 181. | Zawady<br><br>Pow. Nowy Dwór<br>Mazowiecki | Turza Mała             | 3,00  | Szk. P. | KZ      | z XIX           |   | gat. rodzime i obce; kraj-<br>obrazowy        |      |
| 182. | Góra                                       | Skrzeszew              | 4,00  | PAN     | KZ + KP | z XVIII,<br>XIX |   | gat. rodzime; pomnikowe<br>dęby; krajobrazowy |      |
| 183. | Jabłonna                                   | Jabłonna               | 38,00 | PAN     | KZ      | z XVIII,<br>XIX |   | gat. rodzime; krajobrazowy                    | P    |
| 184. | Jadwisin                                   | Serock                 | 30,00 | URM     | KZ      | z XIX/<br>XX    |   | krajobrazowy                                  |      |
| 185. | Zegrzynek                                  | Serock                 | 4,00  |         | KZ      | z XIX           |   |   |      |
| 186. | Brzeźno                                    | Baworowo               | 2,80  | PGR     | KZ      | z XIX           |   | gat. rodzime; krajobrazowy                    |      |
| 187. | Grodzisk                                   | Goworowo               | 3,00  |         | KZ + KP |                 |   | pomnikowe drzewa; kraj-<br>obrazowy           |      |
| 188. | Ostrołęka                                  |                        | 9,00  |         | KZ      |                 |   |   | M    |
| 189. | Ponikiew Mała                              | Goworowo               | 3,00  |         | KZ      | z XIX           |   |   |      |

| 1    | 2                         | 3                | 4     | 5       | 6       | 7                | 8  | 9  | 10   |
|------|---------------------------|------------------|-------|---------|---------|------------------|----|--|------|
| 190. | Przystań                  | Olszewo-Borki    | 2,20  | Szk. P. | KZ      | +                |    |  |      |
| 191. | Szczawin                  | Goworowo         | 9,00  | Szk. P. | KZ      | z XIX            |    | gat. rodzime i obce; kraj-<br>obrazowy                               | P    |
|      | Pow. Ostrów<br>Mazowiecka |                  |       |         |         |                  |    |  |      |
| 192. | Boguty-Pianki             | Boguty-Pianki    | 2,00  |         | KZ      | z XIX            |    |  |      |
| 193. | Brok                      |                  | 4,00  |         | KZ      | z XVII           |    |  | M    |
| 194. | Drewnowo-Konarze          | Drewnowo Gołyń   | 12,00 |         | KZ      | +                |    |  |      |
| 195. | Feliksowo                 | Orło             | 11,00 |         | KZ      |                  |    |  |      |
| 196. | Gąsiorowo                 | Zaręby Kościelne | 15,00 |         |         |                  | zn | gat. rodzime   |      |
| 197. | Jasienica                 | Ostrów Maz.      | 4,50  |         |         |                  |    |  |      |
| 198. | Komorowo                  | Ostrów Maz.      | 5,00  |         |         |                  |    |  |      |
| 199. | Ostrów Mazowiecka         |                  | 4,50  |         | KZ      |                  |    | gat. rodzime; pomnikowy<br>wiąz                                      | M    |
| 200. | Trynosy                   | Wąsowo           | 3,00  |         | KZ + KP |                  |    | pomnikowe dęby   |      |
| 201. | Zalesie                   | Ostrów Maz.      | 4,00  |         | KZ      |                  |    | gat. rodzime   |      |
| 202. | Otwock                    |                  | 17,00 |         | KZ      | +                |    |  | M, P |
|      | Pow. Otwock               |                  |       |         |         |                  |    |  |      |
| 203. | Całowanie                 | Karczew          | 1,00  |         | KZ      | +                |    |  |      |
| 204. | Dobrzyniec                | Kołbiel          | 3,00  |         | KZ      | +                |    |  |      |
| 205. | Glinianka                 | Kołbiel          | 5,00  |         |         | +                |    | gat. rodzime i obce  |      |
| 206. | Glinki                    | Karczew          | 3,20  | PFZ     | KZ      |                  |    |  |      |
| 207. | Ostrowik                  | Celestynów       | 2,00  |         |         | +                |    |  |      |
| 208. | Otwock Wielki             | Karczew          | 15,00 | URM     | KZ + KP | z XVII/<br>XVIII |    | gat. rodzime i obce; pomni-<br>kowe dęby, jesiony; kraj-<br>obrazowy | W, P |
| 209. | Radzyń                    | Karczew          | 2,00  |         |         |                  |    |  |      |
| 210. | Rudzienko<br>k. Kołbieli  | Kołbiel          | 0,50  |         | KP      | z XIX            |    | gat. rodzime; pomnikowe<br>drzewa                                    |      |
| 211. | Sobiekursk                | Karczew          |       |         | KZ      | z XIX            |    | krajobrazowy   |      |



| 1    | 2                    | 3                        | 4    | 5         | 6       | 7              | 8 | 9   | 10 |
|------|----------------------|--------------------------|------|-----------|---------|----------------|---|---|----|
| 212. | Sobienie Szlacheckie | Sobienie Jeziory         | 2,00 |           | KZ      | z XIX          |   | gat. rodzime i obce; krajobrazowy                       |    |
| 213. | Stara Wieś           | Kolbiel                  | 6,00 | Szk. Zas. | KZ      | z XIX          |   | gat. rodzime i obce                                     | P  |
| 214. | Sufczyn              | Kolbiel                  | 2,50 | Szk. P.   | KZ      | z XIX          |   | krajobrazowy  |    |
| 215. | Siedrów              | Sobienie-Jeziory         |      |           |         |                |   | gat. rodzime i obce; pomnikowe lipy                     |    |
| 216. | Wiązowna             | Wiązowna                 | 7,00 |           | KZ + KP | z XIX          |   | gat. rodzime i obce; pomnikowy dąb; krajobrazowy        |    |
|      | Pow. Piaseczno       |                          |      |           |         |                |   |   |    |
| 217. | Baniocha             | Góra Kalwaria            | 1,50 | RSP       |         | +              |   | klony, dęby, graby                                      |    |
| 218. | Brzeście             | Góra Kalwaria            | 1,00 | PGR       | KZ      | z XVIII        |   | gat. rodzime; pomnikowa lipa; krajobrazowy              | P  |
| 219. | Chyliczki            | Piaseczno                | 1,50 |           |         |                |   | gat. rodzime i obce; aleja lipowa                       |    |
| 220. | Czaplin              | Góra Kalwaria            | 3,00 |           |         | +              |   | gat. rodzime i obce                                     |    |
| 221. | Falenty              | Raszyn                   | 2,00 | TOgr.     | KZ      | z XVII—<br>XIX |   |   |    |
| 222. | Głusków              | Piaseczno                |      |           | KZ      | z XIX          |   |   |    |
| 223. | Gołków               | Piaseczno                | 2,00 |           |         | z XIX          |   |   |    |
| 224. | Kawęczyn             | Konstancin-<br>-Jeziorna | 6,00 |           | KZ      | +              |   | gat. rodzime i obce; stary dąb                          |    |
| 225. | Krzymów              | Góra Kalwaria            | 6,00 |           |         | +              |   | gat. rodzime i obce                                     |    |
| 226. | Lesznówola           | Lesznówola               |      | PGR       | KZ      | z XIX          |   | krajobrazowy  |    |
| 227. | Łoś                  | Prażmów                  | 2,00 | PGR       | KZ      |                |   | jesiony, graby, sosny; krajobrazowy                     |    |
| 228. | Obory                | Konstancin-<br>-Jeziorna | 3,00 | ZLP       | KZ + KP | z XVII         |   | gat. rodzime i obce; pomnikowe dęby, lipy; krajobrazowy |    |
| 229. | Pęchery              | Jazgarzew                |      | Klaszt.   | KZ      | z XIX          |   |   |    |
| 230. | Piaseczno            |                          | 4,50 |           | KZ      |                |   | gat. rodzime; krajobrazowy                              | M  |

| 1    | 2               | 3                        | 4    | 5          | 6       | 7            | 8 | 9   | 10 |
|------|-----------------|--------------------------|------|------------|---------|--------------|---|---|----|
| 231. | Prażmowska Wola | Prażmów                  | 2,50 | Szk. P.    | KZ      | z XIX        |   | gat. rodzime i obce; krajobrazowy                         |    |
| 232. | Prażmów         | Prażmów                  | 1,50 |            | KZ      | z XIX        |   | gat. rodzime; lipy pomnikowe; krajobrazowy                |    |
| 233. | Skolimów        | Konstancin-<br>-Jeziorna | 3,00 |            | KZ      |              |   |   | P  |
| 234. | Turowice        | Konstancin-<br>-Jeziorna |      |            | KZ      | z XIX        |   | krajobrazowy  |    |
| 235. | Wola Gołkowska  | Piaseczno                |      |            | KZ      | z XVIII      |   | krajobrazowy  |    |
| 236. | Zalesie Górne   | Piaseczno                | 2,00 |            |         | +            |   |   |    |
|      | Pow. Płock      |                          |      |            |         |              |   |   |    |
| 237. | Biskupice       | Drobin                   | 3,00 |            |         | +            |   |   |    |
| 238. | Blichowo        | Bulkowo                  | 9,00 | Szk. P.    | KZ      |              |   | gat. rodzime; aleje lipowa, brzozowa; krajobrazowy        |    |
| 239. | Borowice        | Borowiczki               | 2,00 |            | KP      |              |   | gat. rodzime; aleje — bukowa i modrzewiowa; pomnikowy dąb |    |
| 240. | Brody Małe      | Mała Wieś                |      |            |         | +            |   |   |    |
| 241. | Bromierzyk      | Starożreby               | 2,50 | Szk. P.    |         | +            |   | świerki, dęby, jesiony                                    |    |
| 242. | Brudzeń         | Brudzeń Duży             | 2,00 |            |         | z XIX/<br>XX |   |   |    |
| 243. | Dobrosielice    | Drobin                   | 1,00 |            |         | +            |   |   |    |
| 244. | Dzierzanowo     | Mała Wieś                | 4,00 | PGR        | KZ      | +            |   | gat. rodzime; aleja wiązowa; krajobrazowy                 |    |
| 245. | Główczyn        | Mała Wieś                | 1,70 | Urz. Pocz. | KZ      |              |   | aleja jesionowa; krajobrazowy                             |    |
| 246. | Goślice         | Bielsk                   | 1,40 | Sanat.     | KZ + KP | z XVIII      |   | gat. rodzime; pomnikowy cis; aleja lipowa; krajobrazowy   |    |
| 247. | Góra            | Starożreby               | 1,00 |            |         | z XIX        |   |   |    |

| 1    | 2                         | 3           | 4     | 5        | 6  | 7               | 8 | 9   | 10 |
|------|---------------------------|-------------|-------|----------|----|-----------------|---|---|----|
| 248. | Gulczewo                  | Borowiczki  | 4,20  | PGR      |    | +               |   | gat. rodzime; aleja świerkowa; krajobrazowy           |    |
| 249. | Kępa Polska               | Bodzanów    | 0,30  |          |    | +               |   |   |    |
| 250. | Kobylniki                 | Wyszogród   | 5,40  |          |    |                 |   | świerki, wiązy, klony, topole                         |    |
| 251. | Kuchary                   | Drogin      | 4,00  |          |    |                 |   |   |    |
| 252. | Lasocin                   | Mała Wieś   | 5,00  | PFZ      | KZ | +               |   | gat. rodzime; aleja lipowa; regularny                 |    |
| 253. | Leszczyno Szlacheckie     | Bielsk      | 3,00  | PGR      | KZ | +               |   | gat. rodzime; geometryczny                            |    |
| 254. | Machcino                  | Bielsk      | 5,00  | Szk. P.  | KZ | +               |   | gat. rodzime; aleja jesionowo-świerkowa; krajobrazowy |    |
| 255. | Mała Wieś                 | Mała Wieś   | 7,60  | Urz. Gm. | KZ | +               |   | gat. rodzime; krajobrazowy                            |    |
| 256. | Miszewko<br>Strzałkowskie | Borowiczki  | 2,00  |          |    | +               |   |   |    |
| 257. | Miszewo Murowane          | Bodzanów    | 5,00  |          |    | +               |   |   |    |
| 258. | Nadołki                   | Bulkowo     | 4,00  | Szk. P.  | KZ | +               |   | gat. rodzime; aleja lipowa; regularny                 |    |
| 259. | Nakwasin                  | Mała Wieś   | 2,00  | Szk. P.  |    | +               |   | gat. rodzime i obce                                   |    |
| 260. | Osiek                     | Bulkowo     | 3,60  | PGR      | KZ | +               |   | gat. rodzime  |    |
| 261. | Otolino                   | Rogozino    | 1,30  |          |    |                 |   |   |    |
| 262. | Nowy Podleck              | Bulkowo     | 5,00  | PFZ      | KZ | +               |   | gat. rodzime; aleja lipowo-jesionowa; geometryczny    |    |
| 263. | Radzanowo                 | Radzanowo   | 3,50  | Urz. Gm. | KZ | +               |   | gat. rodzime; szpalery grabowe                        |    |
| 264. | Słomin                    | Wyszogród   | 1,00  |          |    | +               |   |   |    |
| 265. | Srebrna                   | Stara Biała | 12,00 | PGR      |    | z XIX           |   | dęby, klony, jesiony, świerki                         |    |
| 266. | Stanowo                   | Bodzanów    | 1,70  |          |    |                 |   | gat. rodzime i obce                                   |    |
| 267. | Starożreby                | Starożreby  | 11,00 | Int.     | KZ | z XVIII/<br>XIX |   | gat. rodzime; krajobrazowy                            |    |
| 268. | Tupadły                   | Drobin      | 4,00  |          |    |                 |   |   |    |
| 269. | Turowo                    | Blichowo    | 6,00  |          |    | +               |   |   |    |

| 1    | 2                | 3                     | 4    | 5        | 6  | 7     | 8 | 9  | 10 |
|------|------------------|-----------------------|------|----------|----|-------|---|--|----|
| 270. | Włóki            | Bulkowo               | 4,00 | PFZ      | KZ | +     |   | lipy, świerki  |    |
| 271. | Worowice         | Bulkowo               | 1,50 |          |    | +     |   |  |    |
| 272. | Woźniki          | Radzanowo             | 2,00 |          |    | +     |   |  |    |
| 273. | Żągoty           | Bielsk                | 3,50 | PFZ      | KZ | z XIX |   | gat. rodzime   |    |
|      | Pow. Płoński     |                       |      |          |    |       |   |  |    |
| 274. | Bogusławice      | Płońsk                | 2,00 |          | KZ | +     |   |  |    |
| 275. | Chociszewo       | Czerwińsk<br>n. Wisłą | 3,00 | Szk. P.  | KZ | +     |   | gat. rodzime i obce  |    |
| 276. | Cholewy          | Płońsk                | 2,00 |          | KZ |       |   |  |    |
| 277. | Cieksyn          | Joniec                | 2,50 |          | KZ |       |   |  |    |
| 278. | Cumino           | Dzierżążnia           | 1,30 |          |    | +     |   | gat. rodzime i obce  |    |
| 279. | Dłużniewo        | Baboszewo             | 1,00 |          | KZ | +     |   | gat. rodzime i obce  |    |
| 280. | Drozdowo         | Gralewo               | 2,50 |          | KZ | +     |   | gat. rodzime i obce; aleje<br>tworzące kwatery             |    |
| 281. | Dziektarzewo     | Baboszewo             | 4,80 | Urz. Gm. | KZ | +     |   | gat. rodzime i obce; aleje<br>grabowe                      |    |
| 282. | Galomin          | Baboszewo             | 2,00 |          | KZ |       |   | gat. rodzime i obce  |    |
| 283. | Gawarzec Górny   | Czerwińsk<br>n. Wisłą | 5,30 | Szk. P.  | KZ | +     |   | gat. rodzime i obce; pomni-<br>kowe jesiony, lipy, świerki |    |
| 284. | Gościmin Wielki  | Nowe Miasto           | 3,40 |          | KZ | +     |   | gat. rodzime; dąb pomni-<br>kowy                           |    |
| 285. | Ilinko           | Płońsk                | 0,75 |          |    |       |   | gat. rodzime i obce  |    |
| 286. | Kaczorowy        | Gralewo               | 2,25 | Szk. P.  | KZ | +     |   | gat. rodzime i obce  |    |
| 287. | Kamienica        | Załużski              | 3,40 | PFZ      | KZ | +     |   |  |    |
| 288. | Kraśniewo        | Gralewo               | 1,10 |          | KZ | +     |   | gat. rodzime i obce  | P  |
| 289. | Kroczewo         | Załużski              | 4,50 |          | KZ |       |   | gat. rodzime   |    |
| 290. | Krysk            | Naruszewo             | 2,50 | Szk. P.  | KZ | +     |   | gat. rodzime; pomnikowe<br>lipy i jesiony                  |    |
| 291. | Kuchary-Skotniki | Czerwińsk<br>n. Wisłą | 2,00 | Urz. Gm. | KZ | +     |   | gat. rodzime i obce  |    |
| 292. | Luszewo          | Dziektarzewo          |      |          |    | +     |   |  |    |

| 1    | 2                   | 3                     | 4     | 5           | 6       | 7     | 8 | 9   | 10   |
|------|---------------------|-----------------------|-------|-------------|---------|-------|---|---|------|
| 293. | Miączyn             | Czerwińsk<br>n. Wisłą | 1,15  |             | KZ      | +     |   | gat. rodzime i obce                                   |      |
| 294. | Miszewo             | Nowe Miasto           | 2,00  |             | KZ      | +     |   | gat. rodzime i obce                                   |      |
| 295. | Modzele-Bartłomieje | Nowe Miasto           | 2,00  |             |         |       |   | gat. rodzime i obce                                   |      |
| 296. | Nacpolsk            | Naruszewo             | 9,00  | PGR         | KZ      | +     |   | gat. rodzime i obce; kraj-<br>obrazowy                |      |
| 297. | Pieścidla           | Naruszewo             | 2,10  | PDOp. Sp.   | KZ      | +     |   | gat. rodzime i obce                                   |      |
| 298. | Popielżyn           | Joniec                | 2,00  |             | KZ      |       |   |   | W, P |
| 299. | Radzymin            | Naruszewo             | 7,50  |             | KZ      | +     |   |   |      |
| 300. | Sielec              | Czerwińsk<br>n. Wisłą | 1,80  |             | KZ      |       |   | topole, klony, wierzby, lipa<br>pomnikowa             |      |
| 301. | Skarboszewo         | Naruszewo             | 1,00  |             | KZ      |       |   |   |      |
| 302. | Smardzewo           | Sochocin              | 5,70  | RSP         | KZ      | +     |   |   |      |
| 303. | Smoszewo            | Baboszewo             | 4,90  |             | KZ      | z XIX |   | gat. rodzime i obce; pomni-<br>kowy świerk, dęby      |      |
| 304. | Sobanice            | Naruszewo             | 1,00  |             |         | z XIX |   |   |      |
| 305. | Strzębowo           | Naruszewo             | 6,30  | Szk. P.     | KZ      | +     |   | gat. rodzime i obce                                   |      |
| 306. | Szpondowo           | Płońsk                | 2,00  |             | KZ      | +     |   | gat. rodzime  |      |
| 307. | Wichorowo           | Naruszewo             | 1,00  |             |         | +     |   |   |      |
| 308. | Wólka Przybójska    | Baboszewo             | 1,00  | Min. Zdr.   | KZ      | +     |   | gat. rodzime  |      |
| 309. | Zaborowo            | Naruszewo             | 4,35  |             |         |       |   | gat. rodzime i obce                                   |      |
| 310. | Załużki             | Załużki               | 1,30  |             |         | +     |   |   |      |
| 311. | Zdunowo             | Załużki               | 3,20  |             | KZ      | +     |   | gat. rodzime i obce                                   |      |
| 312. | Pruszków            |                       | 11,50 | Urz. Miejs. | KZ + KP |       |   | gat. rodzime; pomnikowe<br>dęby; krajobrazowy         | M    |
|      | Pow. Pruszków       |                       |       |             |         |       |   |   |      |
| 313. | Bieliny             | Nadarzyn              | 5,00  | IHAR        |         | +     |   | gat. rodzime  |      |
| 314. | Bieniewo            | Blonie                | 7,70  |             | KZ      |       |   | gat. rodzime i obce; kraj-<br>obrazowy + geometryczny |      |
| 315. | Borzęcin            | Stare Babice          | 1,50  |             |         |       |   | gat. rodzime  |      |

| 1    | 2                 | 3            | 4     | 5                   | 6       | 7       | 8  | 9  | 10   |
|------|-------------------|--------------|-------|---------------------|---------|---------|----|--|------|
| 316. | Bramki Ludne      | Błonie       | 12,00 |                     | KZ      |         | zn | gat. rodzime i obce  | W, P |
| 317. | Bronisze          | Ożarów Maz.  | 3,50  | PGR                 | KZ      | +       |    | gat. rodzime i obce; kraj-<br>obrazowy + geometryczny                              | W, P |
| 318. | Brwinów           |              | 6,50  | AR + Urz.<br>Miejs. | KZ      | +       |    | gat. rodzime i obce; kraj-<br>obrazowy   | M, P |
| 319. | Cholewy           | Błonie       | 2,00  | pryw.               | KZ      | z XIX   |    | krajobrazowy   |      |
| 320. | Gawartowa Wola    | Leszno       | 5,00  | RSP                 | KZ      |         |    | gat. rodzime i obce; szpaler<br>lipowo-jesionowy; kraj-<br>obrazowy + geometryczny | W, P |
| 321. | Gołaszew          | Ożarów Maz.  | 4,00  | CNas.-Ogr.          | KZ      | z XIX   |    |  |      |
| 322. | Helenów           | Otrębusy     | 11,00 |                     | KZ + KP | z XIX   |    | liczne pomnikowe drzewa  |      |
| 323. | Komorów           | Michałowice  | 8,50  | DWczas.             | KZ      |         |    | gat. rodzime i obce; kraj-<br>obrazowy   |      |
| 324. | Kręcki            | Ożarów       | 3,70  | PGR                 | KZ      |         |    | gat. rodzime; szpalery kasz-<br>tanowo-klonowe; kraj-<br>obrazowy                  | W, P |
| 325. | Leszno            | Leszno       | 7,00  | SOP                 | KZ      | z XIX   |    | gat. rodzime i obce  | W, P |
| 326. | Lipków            | Stare Babice | 3,50  | PGR                 | KZ      | z XVIII |    | gat. rodzime i obce; kraj-<br>obrazowy   | W, P |
| 327. | Młochów           | Nadarzyn     | 12,00 | IHAR                | KZ      | z XIX   |    | gat. rodzime i obce; aleje —<br>kasztanowców, lipowa,<br>klonowa, krajobrazowy     | W, P |
| 328. | Moszna            | Brwinów      | 12,00 | PGR                 | KZ      |         |    | gat. rodzime; aleja świerko-<br>wa; krajobrazowy + geo-<br>metryczny               | P    |
| 329. | Ołtarzew          | Ożarów Maz.  | 14,40 | Urz. Gm.            | KZ      |         |    | gat. rodzime; krajobrazowy   | W    |
| 330. | Otrębusy          | Brwinów      | 4,00  | „Mazow-<br>sze”     | KZ      |         |    | gat. rodzime i obce; geome-<br>tryczny   | P    |
| 331. | Ożarów Mazowiecki | Ożarów Maz.  | 5,40  | pryw.               | KZ      | z XIX   |    | gat. rodzime i obce; geome-<br>tryczny   | W, P |

| 1    | 2               | 3           | 4     | 5        | 6       | 7               | 8 | 9  | 10   |
|------|-----------------|-------------|-------|----------|---------|-----------------|---|--|------|
| 332. | Pass            | Błonie      | 25,00 | SHR      | KZ      | z XIX           |   | gat. rodzime i obce; kraj-<br>obrazowy   | W, P |
| 333. | Pęcice          | Michałowice | 21,50 | Szp.     | KZ      | z XVIII,<br>XIX |   | gat. rodzime i obce; kraj-<br>obrazowy + geometryczny  | W, P |
| 334. | Pilaszków       | Ożarów Maz. | 8,00  | PGR      |         | z XIX           |   | gat. rodzime i obce; m. in.<br>cis   | W    |
| 335. | Piorunów        | Błonie      | 8,00  | Urz. Gm. | KZ      | z XVIII,<br>XIX |   | gat. rodzime i obce; kraj-<br>obrazowy; szpalery jesio-<br>nowe i brzożowo-klono-<br>we; krajobrazowy                | W, P |
| 336. | Radzików        | Błonie      | 7,50  | AR       | KZ      |                 |   | gat. rodzime i obce; szpaler<br>świerkowy  | P    |
| 337. | Rochale Wielkie | Leszno      | 10,70 | PGR      | KZ      |                 |   | gat. rodzime i obce; frag-<br>menty alei   | P    |
| 338. | Rokitno         | Błonie      | 2,50  | PGR      | KZ      |                 |   | gat. rodzime i obce; aleje:<br>lipowa i kasztanowo-gro-<br>chodrzewiowo-grabowa;<br>krajobrazowy + geome-<br>tryczny | P    |
| 339. | Rozalin         | Nadarzyn    | 20,00 | ZMS      | KZ + KP | z XIX           |   | gat. rodzime; drzewa pom-<br>nikowe; krajobrazowy  | P    |
| 340. | Stara Wieś      | Nadarzyn    | 3,00  |          | KZ      |                 |   |  |      |
| 341. | Strzykuły       | Ożarów Maz. | 17,00 | PGR      | KZ      |                 |   | gat. rodzime i obce; szpalery<br>drzew; krajobrazowy +<br>geometryczny   | W, P |
| 342. | Umiastów        | Ożarów Maz. | 5,00  | MPOgr.   | KZ      | z XIX           |   | gat. rodzime i obce  | P    |
| 343. | Wilkowa Wieś    | Leszno      | 5,90  | PGR      | KZ      |                 |   | gat. rodzime i obce; geome-<br>tryczny   | W, P |
| 344. | Zaborów         | Leszno      | 5,00  | RSW      | KZ      | z XIX,<br>XX    |   | gat. rodzime; aleja grabów;<br>krajobrazowy  |      |

| 1    | 2                     | 3                   | 4     | 5     | 6       | 7       | 8 | 9   | 10   |
|------|-----------------------|---------------------|-------|-------|---------|---------|---|---|------|
| 345. | Zaborówek             | Leszno              | 5,00  | PGR   | KZ      | z XIX   |   | gat. rodzime i obce; szpalery grabowe;  | W, P |
| 346. | Zielonki              | Babice              | 10,50 | PGR   | KZ      | z XIX   |   | gat. rodzime i obce; kraj-<br>obrazowy + geometryczny   | W, P |
| 347. | Żabieniec             | Nadarzyn            | 1,80  | IHAR  |         |         |   | brzozy, topole, kasztanowce   |      |
| 348. | Żółwin                | Brwinów             | 1,50  | Fabr. | KZ      | z XIX   |   |   |      |
|      | Pow. Przasnysz        |                     |       |       |         |         |   |   |      |
| 349. | Bogate                | Przasnysz           | 1,00  | pryw. | KZ      | z XVIII |   |   |      |
| 350. | Bogdany               | Chorzele            | 1,50  |       | KZ      | +       |   | gat. rodzime i obce   |      |
| 351. | Chojnowo              | Czernice Borowe     | 2,00  |       |         | +       |   | gat. rodzime i obce; aleje li-<br>powo-jesionowe  |      |
| 352. | Czarzaste-Wielkie     | Jedworożec          | 1,00  |       |         |         |   | gat. rodzime i obce; pom-<br>nikowe dęby, jesiony   |      |
| 353. | Czernice -- Borowe    | Czernice -- Borowe  | 3,00  |       | KZ      |         |   | gat. rodzime i obce   |      |
| 354. | Leszno                | Przasnysz           | 0,80  |       | KZ      | +       |   | gat. rodzime  |      |
| 355. | Krzynowłoga<br>Wielka | Krzynowłoga<br>Mała | 2,00  |       | KZ      | +       |   | gat. rodzime i obce   |      |
| 356. | Obrębiec              | Czernice -- Borowe  | 2,30  |       |         |         |   | gat. rodzime i obce   |      |
| 357. | Przasnysz             |                     | 2,50  |       | KZ + KP |         |   |   | M    |
| 358. | Rostkowo              | Czernice -- Borowe  | 3,00  |       | KZ      | z XIX   |   | gat. rodzime i obce; aleje li-<br>powe; pomnikowe lipy  |      |
| 359. | Ruda                  | Dzierzgowo          | 2,10  |       | KZ      | +       |   |   |      |
| 360. | Rycice                | Chorzele            | 1,50  |       |         |         |   | gat. rodzime i obce   |      |
|      | Pow. Pułtusk          |                     |       |       |         |         |   |   |      |
| 361. | Bruliny               | Świercze Koty       | 4,00  |       |         |         |   | dęby, lipy, graby   |      |
| 362. | Chrcynno              | Nasielsk            | 5,50  | PFZ   | KZ      | z XIX   |   | gat. rodzime i obce; pom-<br>nikowe jesiony, wiązy,<br>aleja grabowa, lipowa;<br>krajobrazowy + geome-<br>tryczny | P    |



| 1    | 2                | 3             | 4     | 5       | 6 | 7     | 8 | 9   | 10 |
|------|------------------|---------------|-------|---------|---|-------|---|---|----|
| 363. | Czajki           | Nasielsk      | 7,00  | PGR     |   |       |   | gat. rodzime; aleja i szpalery; krajobrazowy + geometryczny   |    |
| 364. | Gaj              | Świercze Koty | 2,50  |         |   | +     |   | dęby, jesiony   |    |
| 365. | Gąsiorówek       | Świercze Koty | 2,50  |         |   |       |   | gat. rodzime  |    |
| 366. | Gładczyn         | Zatory        | 2,00  | PGR     |   |       |   | gat. rodzime; aleje — grabowe, wierzbowe; krajobrazowy + geometryczny                                     |    |
| 367. | Gotardy          | Gzy           | 3,00  |         |   | z XIX |   | gat. rodzime  |    |
| 368. | Kacice           | Pułtusk       | 5,00  | RSP     |   |       |   | gat. rodzime i obce; aleja grabowa i kasztanowców; krajobrazowy   |    |
| 369. | Kosewo Dworskie  | Nasielsk      | 4,00  |         |   |       |   | gat. rodzime i obce   |    |
| 370. | Kowalewice       | Nasielsk      | 5,00  | Szk. P. |   |       |   | gat. rodzime i obce; aleja grabowa; krajobrazowy  |    |
| 371. | Kozłowo          | Gzy           | 6,10  |         |   |       |   | gat. rodzime i obce   |    |
| 372. | Lubomin          | Nasielsk      | 11,00 | Szk. P. |   |       |   | gat. rodzime i obce; aleje wierzbowa, kasztanowców; szpalery lip, orzecha czarnego, jesioną; krajobrazowy |    |
| 373. | Następowo        | Pokrzywnica   | 4,00  |         |   |       |   | gat. rodzime i obce   |    |
| 374. | Ołdaki           | Gzy           | 3,00  | PFZ     |   |       |   | gat. rodzime i obce; aleje grabowa, kasztanowców; krajobrazowy  |    |
| 375. | Pękowo           | Gzy           | 3,00  | Szk. P. |   |       |   | gat. rodzime i obce; aleja lipowa; pomnikowe dęby, lipy, krajobrazowy                                     |    |
| 376. | Pianowo-Daczki   | Nasielsk      | 6,00  | Szk. P. |   |       |   | gat. rodzime i obce; szpalery lipowe; krajobrazowy  |    |
| 377. | Pieścirogi Stare | Nasielsk      | 2,00  |         |   |       |   | gat. rodzime  |    |

| 1    | 2              | 3             | 4     | 5           | 6       | 7                | 8  | 9  | 10   |
|------|----------------|---------------|-------|-------------|---------|------------------|----|--|------|
| 378. | Psary          | Obryte        | 2,00  |             | KZ      |                  |    |  |      |
| 379. | Pułtusk        |               | 4,00  | Urz. Miejs. | KZ      | z XVII/<br>XVIII |    | gat. rodzime; szpalery; kraj-<br>obrazowy              | M    |
| 380. | Przewodowo     | Nasielsk      | 2,50  |             | KZ      | +                |    | gat. rodzime i obce                                    |      |
| 381. | Rębkowo        | Winnica       | 4,00  | RSP         | KZ      | +                |    |  |      |
| 382. | Skaszewo       | Gzy           | 1,00  |             |         |                  |    | gat. rodzime i obce                                    |      |
| 383. | Smolechowo     | Świercze Koty | 2,00  |             |         |                  |    | gat. rodzime i obce                                    | P    |
| 384. | Strzegocin     | Świercze Koty | 8,00  | Urz. Gm.    | KP + KZ | z XIX            |    | gat. rodzime; aleja grabowa;<br>szpalery; krajobrazowy |      |
| 385. | Zatory         | Zatory        | 17,00 | PGR         | KZ      | z XIX            |    |  |      |
| 386. | Żebry-Wiatraki | Gzy           | 2,00  |             |         |                  |    | gat. rodzime i obce                                    |      |
|      | Pow. Ryki      |               |       |             |         |                  |    |  |      |
| 387. | Bramka         | Kłoczew       | 2,50  |             | KZ      |                  |    |  |      |
| 388. | Brusów         | Ryki          | 5,60  |             | KZ + KP |                  |    | pomnikowe lipy   |      |
| 389. | Brzeziny       | Stężycza      | 1,50  | pryw.       | KZ      | z XIX            |    |  |      |
| 390. | Dęblin         |               |       |             | KZ      | z XVIII          |    |  | M    |
| 391. | Dworzec        | Kłoczew       | 1,00  |             | KZ      | z XIX            |    | gat. rodzime i obce                                    |      |
| 392. | Jagodne        | Kłoczew       | 3,00  |             | KZ      | z XVIII,<br>XIX  |    | gat. rodzime i obce; kraj-<br>obrazowy                 | W, P |
| 393. | Kawęczyn       | Kłoczew       | 2,50  |             | KZ      |                  |    |  |      |
| 394. | Kłoczew        | Kłoczew       | 8,00  |             | KZ      |                  |    |  |      |
| 395. | Korytnica      | Trojanów      | 3,50  |             |         | z XIX            |    | gat. rodzime i obce                                    |      |
| 396. | Osmolice       | Ulęż          | 2,00  |             |         |                  |    |  |      |
| 397. | Pawłowice      | Stężycza      | 2,00  |             | KZ      |                  |    |  |      |
| 398. | Prażmów        | Stężycza      | 3,00  |             | KZ      |                  |    |  |      |
| 399. | Rososz         | Ryki          | 4,50  |             | KZ + KP | +                |    | gat. rodzime; pomnikowe<br>dęby, modrzewie             |      |
| 400. | Ryki           |               | 3,30  |             | KZ + KP | z XIX            | zn | gat. rodzime i obce; pomni-<br>kowa lipa               | M    |

| 1    | 2                        | 3                     | 4     | 5       | 6       | 7               | 8  | 9  | 10   |
|------|--------------------------|-----------------------|-------|---------|---------|-----------------|----|--|------|
| 401. | Sobieszyn                | Ułęż                  |       | TRol.   | KZ + KP | z XIX           |    | pomnikowe dęby, lipy; kraj-<br>obrazowy                                  |      |
| 402. | Trojanów                 | Trojanów              | 11,00 |         | KZ      | +               |    | gat. rodzime i obce; aleja<br>grabowa; krajobrazowy                      |      |
| 403. | Ułęż                     | Ułęż                  | 4,50  |         | KZ      | z XIX           |    | gat. rodzime i obce; kraj-<br>obrazowy                                   |      |
| 404. | Zadybie Stare            | Kłoczew               | 2,00  |         | KZ      | z XIX           |    | gat. rodzime   |      |
| 405. | Zalesie                  | Ryki                  |       |         | KZ + KP | z XIX           |    | pomnikowe dęby; krajobra-<br>zowy  |      |
| 406. | Siedlce<br>bez nazwy     |                       | 7,50  |         |         |                 | zn | gat. rodzime i obce; kraj-<br>obrazowy                                   | M, P |
| 407. | bez nazwy                |                       | 17,00 |         | KZ + KP | z XVIII         |    | gat. rodzime; pomnikowe<br>dęby, wiązy; krajobrazo-<br>wy + geometryczny | M    |
| 408. | Pow. Siedlce<br>Broszków | Kotuń                 | 5,00  |         | KZ      |                 |    | sosny, lipy, dęby  |      |
| 409. | Cisie-Zagrudzie          | Kotuń                 | 7,00  | Szk. P. | KZ      |                 |    | gat. rodzime; aleje lipowe;<br>szpaler olszowy; krajobra-<br>zowy        |      |
| 410. | Krynica                  | Suchożebry            | 0,75  |         |         |                 |    | gat. rodzime i obce; aleje<br>lipowe; pomnikowy dąb                      |      |
| 411. | Krzesk Stary             | Zbuczyn<br>Poduchowny | 8,00  |         | KZ      | z XIX           |    | gat. rodzime; aleje grabowe;<br>geometryczny                             |      |
| 412. | Krzymosze                | Mordy                 | 3,00  |         | KZ      |                 |    | gat. rodzime; aleje lipowe;<br>lipy pomnikowe                            |      |
| 413. | Mordy                    | Mordy                 | 10,50 |         | KZ      | z XVIII         |    | gat. rodzime i obce; aleja<br>grabowa; regularny                         |      |
| 414. | Niwiski                  | Mokobody              |       |         | KZ      | z XVIII/<br>XIX |    | gat. rodzime i obce; aleja<br>grabowo-lipowa; kraj-<br>obrazowy          |      |

| 1    | 2                 | 3                     | 4     | 5        | 6       | 7       | 8 | 9  | 10 |
|------|-------------------|-----------------------|-------|----------|---------|---------|---|--|----|
| 415. | Seroczyn          | Wodynie               | 2,00  |          | KZ      | z XIX   |   | gat. rodzime i obce; kraj-<br>obrazowy   |    |
| 416. | Stok Lacki        | Siedlce               | 1,00  | PDDz.    | KZ      | z XIX   |   |  |    |
| 417. | Suchożebry        | Suchożebry            |       |          | KZ      | z XIX   |   | gat. rodzime i obce; aleja<br>grabowo-lipowa; szpale-<br>ry lipowe; krajobrazowy<br>+ geometryczny |    |
| 418. | Wodynie           | Wodynie               | 16,00 |          | KZ + KP | +       |   | gat. rodzime; aleje — lip-<br>owa, wiązowa, szpalery;<br>krajobrazowy + geome-<br>tryczny          |    |
| 419. | Wola Wodyńska     | Suchożebry            | 3,50  |          | KZ + KP |         |   | gat. rodzime; pomnikowe<br>drzewa; krajobrazowy  |    |
| 420. | Wola Suchożebrska | Wodynie               | 3,00  |          | KZ      |         |   | lipy, graby; aleje lipowe  |    |
| 421. | Zbuczyn           | Zbuczyn<br>Poduchowny |       |          | KZ      |         |   |  |    |
| 422. | Żeliszew          | Kotuń                 | 18,00 |          | KZ + KP | z XVIII |   | gat. rodzime; aleje lipowe;<br>pomnikowe jesiony; kraj-<br>obrazowy                                |    |
| 423. | Żuków             | Mokobody              | 3,00  |          | KZ      |         |   |  |    |
|      | Pow. Sierpc       |                       |       |          |         |         |   |  |    |
| 424. | Borkowo Kościelne | Sierpc                | 1,00  |          | KZ      |         |   |  |    |
| 425. | Cieślin           | Mochowo               | 2,00  |          |         | +       |   |  |    |
| 426. | Gozdowo           | Gozdowo               | 4,00  | Urz. Gm. | KZ + KP | z XIX   |   | gat. rodzime i obce; aleje<br>grabowe; pomnikowe li-<br>py   |    |
| 427. | Kolczyn           | Gozdowo               | 2,00  |          | KZ + KP |         |   | gat. rodzime i obce; wieko-<br>wa lipa   |    |
| 428. | Lelice            | Gozdowo               | 2,00  |          |         | +       |   | gat. rodzime i obce  |    |
| 429. | Obrąb             | Mochowo               | 1,00  |          |         | +       |   |  |    |

| 1    | 2              | 3           | 4     | 5        | 6       | 7               | 8 | 9  | 10   |
|------|----------------|-------------|-------|----------|---------|-----------------|---|--|------|
| 430. | Piastowo       | Sierpc      | 2,00  |          | KZ + KP | z XIX           |   | gat. rodzime i obce; pomnikowe lipy  |      |
| 431. | Raciąż         | Raciąż      | 2,50  | Urz. Gm. |         |                 |   | aleje  |      |
| 432. | Rościszewo     | Rościszewo  | 1,50  |          | KZ      | z XVIII         |   | gat. rodzime; aleje – lipowa, kasztanowców                                   |      |
|      | Pow. Sochaczew |             |       |          |         |                 |   |  |      |
| 433. | Bielice        | Sochaczew   | 14,30 | PGR      | KZ      | z XIX           |   |  |      |
| 434. | Brochów        | Tułowice    | 11,00 |          | KZ      | z XVIII         |   | gat. rodzime i obce; pomnikowe drzewa; krajobrazowy                          |      |
| 435. | Brzozów        | Ilów        | 5,00  |          | KZ      | z XIX           |   |  |      |
| 436. | Chodaków       |             | 1,50  |          | KZ      | z XIX           |   |  | M    |
| 437. | Ćmiszew        | Rybno       | 2,00  | PGR      | KZ      |                 |   | gat. rodzime; dąb pomnikowy  |      |
| 438. | Gawłów         | Sochaczew   | 3,00  |          | KZ      | +               |   | gat. rodzime i obce  |      |
| 439. | Giżyce         | Ilów        | 12,00 |          | KZ      | z XIX           |   | gat. rodzime; krajobrazowy   | P    |
| 440. | Hermanów       | Teresin     | 2,00  | PGR      | KZ      |                 |   | gat. rodzime i obce; krajobrazowy  |      |
| 441. | Kampinos       | Kampinos    | 5,00  | PTTK     | KZ + KP | z XVIII, XIX    |   | gat. rodzime i obce; aleja lipowa; wiekowa lipa; krajobrazowy + geometryczny | W, P |
| 442. | Kożuszki       | Sochaczew   | 9,50  |          | KZ      | +               |   | gat. rodzime i obce; lipa pomnikowa; krajobrazowy                            | W, P |
| 443. | Łazy           | Kampinos    | 12,50 |          | KZ      | z XVIII/<br>XIX |   | gat. rodzime i obce; pomnikowe lipy, dęby, aleja lipowa; geometryczny        | P    |
| 444. | Młodzieszyn    | Młodzieszyn | 3,40  |          | KZ      | z XIX           |   | gat. rodzime i obce; krajobrazowy  | P    |

| 1    | 2                   | 3           | 4     | 5              | 6       | 7       | 8 | 9  | 10   |
|------|---------------------|-------------|-------|----------------|---------|---------|---|--|------|
| 445. | Ostrowce            | Brzozów     | 12,70 |                | KZ      |         |   | gat. rodzime i obce; pomnikowa lipa  |      |
| 446. | Paski               | Teresin     | 4,80  |                | KZ      | +       |   | gat. rodzime; aleja lipowa; krajobrazowy   |      |
| 447. | Pawłowice           | Teresin     | 18,50 |                | KZ      | z XIX   |   | gat. rodzime i obce; krajobrazowy  | W    |
| 448. | Piasecznica Nowa    | Teresin     | 10,20 |                | KZ      | z XIX   |   | gat. rodzime i obce; aleje grabowe; krajobrazowy                                     |      |
| 449. | Rokotów             | Nowa Sucha  | 10,50 | PGR            | KZ      | z XIX   |   | gat. rodzime i obce; aleje   |      |
| 450. | Ruszki              | Młodzieszyn | 4,60  |                | KZ      | z XIX   |   | gat. rodzime i obce; szpaler grabowy; krajobrazowy                                   |      |
| 451. | Rybno               | Rybno       | 1,50  | Muzeum         | KZ      |         |   |  |      |
| 452. | Seroki              | Teresin     | 6,50  | Szp.           | KZ      | +       |   | gat. rodzime i obce; aleje i szpalery; krajobrazowy                                  | W, P |
| 453. | Sochaczew-Czerwonka | Sochaczew   | 7,00  | Ośr. Szk. Rol. | KZ      |         |   | gat. rodzime i obce  | W, P |
| 454. | Strzyżew            | Kampinos    | 3,20  |                | KZ      | z XIX   |   | gat. rodzime i obce; krajobrazowy  |      |
| 455. | Szymanów            | Teresin     | 11,50 |                | KZ + KP | z XVIII |   | gat. rodzime i obce; aleje jesionowe i lipowe; liczne pomnikowe drzewa; krajobrazowy |      |
| 456. | Teresin             | Teresin     | 7,00  | Ośr. Szk. Rol. | KZ + KP | z XIX   |   | gat. rodzime i obce; aleja jesionowa; pomnikowe dęby; krajobrazowy                   |      |
| 457. | Tułowice            | Tułowice    | 5,90  |                | KZ      | z XIX   |   | gat. rodzime i obce; aleja grabowo-lipowa; krajobrazowy                              |      |
| 458. | Witkowice           | Młodzieszyn | 1,60  |                | KZ      | +       |   | gat. rodzime i obce; krajobrazowy  |      |
| 459. | Załusków            | Ilów        | 9,40  |                | KZ      | +       |   |  |      |

| 1    | 2                        | 3             | 4     | 5      | 6       | 7               | 8 | 9  | 10 |
|------|--------------------------|---------------|-------|--------|---------|-----------------|---|--|----|
| 460. | Zdziarów                 | Sochaczew     | 4,00  |        | KZ      | z XIX           |   |  |    |
| 461. | Żelazowa Wola            | Sochaczew     | 6,07  | Muzeum | KZ      | z XIX           |   | przewaga gat. obcych                                       |    |
| 462. | Żdźarów                  | Sochaczew     | 3,60  |        |         | z XIX           |   | gat. rodzime i obce; pomnikowe dęby, jesiony; krajobrazowy |    |
| 463. | Żuków                    | Sochaczew     | 2,00  |        |         | z XIX           |   | gat. rodzime i obce; pomnikowe wiąz, lipy                  |    |
|      | Pow. Sokołów<br>Podlaski |               |       |        |         |                 |   |  |    |
| 464. | Ceranów                  | Ceranów       |       |        | KZ + KP | z XIX           |   | pomnikowe drzewa   |    |
| 465. | Jabłonna                 | Jabłonna      |       |        | KZ      | z XIX           |   |  |    |
| 466. | Kupientyn                | Sabnie        | 2,00  |        | KZ      | z XIX           |   |  |    |
| 467. | Kurowice                 | Sabnie        |       |        | KZ      | z XIX           |   |  |    |
| 468. | Mołomotki                | Repki         |       |        | KZ      | z XIX           |   |  |    |
| 469. | Patrykozy                | Bielany       |       |        | KZ      | z XIX           |   |  |    |
| 470. | Przeździatka             | Sokołów Podl. |       |        | KZ      | z XIX           |   |  |    |
| 471. | Repki                    | Repki         |       |        | KZ      | z XIX           |   | gat. rodzime; krajobrazowy                                 |    |
| 472. | Sokołów Podlaski         |               | 2,30  |        | KZ      |                 |   |  | M  |
| 473. | Sterdyń                  | Sterdyń       |       |        | KZ + KP | z XVIII         |   | pomnikowe dęby, lipy, jesiony                              |    |
|      | Pow. Węgrów              |               |       |        |         |                 |   |  |    |
| 474. | Baczki                   | Łochów        |       |        | KZ      | z XVIII         |   |  |    |
| 475. | Barchów                  | Łochów        | 3,00  |        | KZ      | z XIX           |   | lipy, buki, olchy; krajobrazowy                            |    |
| 476. | Gałki                    | Grębków       |       |        | KZ      | +               |   |  |    |
| 477. | Jartypory                | Liw           |       |        |         | z XIX           |   |  |    |
| 478. | Kamionna                 | Łochów        |       |        | KZ      | z XIX           |   |  |    |
| 479. | Łochów                   |               | 10,00 |        | KZ      | z XIX           |   | krajobrazowy   | M  |
| 480. | Miedzna                  | Miedzna       |       |        | KZ      | z XVI—<br>XVIII |   |  |    |

| 1    | 2                         | 3         | 4     | 5     | 6       | 7               | 8 | 9  | 10 |
|------|---------------------------|-----------|-------|-------|---------|-----------------|---|--|----|
| 481. | Paplin                    | Korytnica | 1,10  |       | KZ      | z XVIII         |   | wiązy, lipy, świerki; kraj-<br>obrazowy          |    |
| 482. | Pogorzelec                | Łochów    |       |       | KZ      |                 |   |  |    |
| 483. | Proszew                   | Grębków   |       |       | KZ      | z XIX           |   |  |    |
| 484. | Ruchna                    | Liw       | 5,00  |       | KZ      |                 |   | gat. rodzime i obce                              |    |
| 485. | Starawieś                 | Liw       | 20,30 | NBP   | KZ + KP | z XVII,<br>XIX  |   | gat. rodzime; pomnikowy<br>wiąz; krajobrazowy    |    |
| 486. | Stawiska                  | Grębków   | 3,00  |       | KZ      |                 |   |  |    |
| 487. | Sucha Stara               | Grębków   |       |       | KZ      | z XVIII,<br>XIX |   |  |    |
| 488. | Turna                     | Korytnica |       |       | KZ      | z XIX           |   |  |    |
| 489. | Wierzbno                  | Wierzbno  | 1,00  |       | KZ      |                 |   | gat. rodzime i obce                              |    |
| 490. | Pow. Wołomin<br>Chrzęstne | Tłuszcz   | 2,50  | TPD   | KZ      | z XVII          |   | gat. rodzime i obce; kraj-<br>obrazowy           | P  |
| 491. | Czarna                    | Wołomin   | 6,50  |       | KZ      | z XVIII,<br>XIX |   | gat. rodzime i obce; kraj-<br>obrazowy           |    |
| 492. | Dębinki                   | Zabrodzie | 4,00  |       | KZ      | z XIX           |   |  |    |
| 493. | Głuchy                    | Zabrodzie | 4,50  | pryw. | KZ      |                 |   |  | P  |
| 494. | Jasienica                 | Tłuszcz   | 3,00  |       | KZ      |                 |   |  |    |
| 495. | Krubki-Górki              | Poświętne | 3,40  |       | KZ + KP |                 |   | gat. rodzime; pomnikowe<br>dęby                  |    |
| 496. | Lasków Głuchy             | Zabrodzie | 2,00  |       | KZ      | z XVIII         |   | gat. rodzime; aleje jesiono-<br>we; krajobrazowy |    |
| 497. | Lipka                     | Klembów   | 0,60  |       | KZ      |                 |   | gat. rodzime i obce; kraj-<br>obrazowy           |    |
| 498. | Miąse                     | Tłuszcz   | 7,80  |       | KZ      |                 |   | gat. rodzime i obce; kraj-<br>obrazowy           |    |
| 499. | Mokra Wieś                | Tłuszcz   | 5,00  | pryw. | KZ      |                 |   | gat. rodzime i obce; kraj-<br>obrazowy           |    |



| 1    | 2               | 3           | 4     | 5         | 6       | 7       | 8 | 9   | 10 |
|------|-----------------|-------------|-------|-----------|---------|---------|---|---|----|
| 500. | Niegów          | Zabrodzie   | 2,50  |           | KZ      |         |   | gat. rodzime  |    |
| 501. | Nowa Wieś       | Wołomin     | 6,20  |           | KZ      | +       |   | gat. rodzime i obce; aleje lipowa, akacjowa; krajobrazowy |    |
| 502. | Radzymin        |             | 2,50  | Lic. Og.  | KZ      |         |   |   | M  |
| 503. | Rasztów         | Klembów     | 1,50  |           | KZ      | z XIX   |   |   |    |
| 504. | Ślężany         | Dąbrówka    | 3,50  |           | KZ      | z XVIII |   | gat. rodzime i obce; aleja kasztanowców; krajobrazowy     |    |
| 505. | Wola Raszewska  | Klembów     | 4,00  | Szk. P.   | KZ      | z XVIII |   | gat. rodzime; aleje lipowe                                |    |
| 506. | Zielonka        |             | 1,50  |           |         |         |   |   | M  |
| 507. | Zuzanka         | Ostrówek    | 2,00  |           | KZ      |         |   |   |    |
|      | Pow. Wyszków    |             |       |           |         |         |   |   |    |
| 508. | Brańszczyk      | Brańszczyk  | 2,00  | PDOp. Sp. | KZ      | z XIX   |   | gat. rodzime i obce                                       |    |
| 509. | Gulczewo        | Wyszków     | 1,00  |           | KZ      |         |   |   | P  |
| 510. | Kręgi           | Somianka    | 2,00  | Szk. P.   | KZ      | z XIX   |   |   |    |
| 511. | Nowa Wieś       | Długosiadło | 0,50  |           | KZ      |         |   |   |    |
| 512. | Popowo Dworskie | Somianka    | 6,00  | Min. Spr. | KZ      | z XIX   |   | gat. rodzime i obce; krajobrazowy                         |    |
| 513. | Rybieńko        | Wyszków     | 3,50  | PDOp. Sp. | KZ      | z XVIII |   |   |    |
| 514. | Somianka        | Somianka    | 3,00  |           |         | z XIX   |   | gat. rodzime i obce                                       |    |
| 515. | Wyszków         |             | 10,00 |           | KZ + KP |         |   | gat. rodzime i obce; krajobrazowy                         | M  |
|      | Pow. Żuromin    |             |       |           |         |         |   |   |    |
| 516. | Biezuń          | Biezuń      | 5,00  |           | KZ      | z XVIII |   |   |    |
| 517. | Chamsk          | Żuromin     | 2,30  |           | KZ      | +       |   | gat. rodzime i obce                                       |    |
| 518. | Chromakowo      | Lutocin     | 3,00  |           | KZ      | +       |   | graby, wiązy, lipy  |    |
| 519. | Franciszkowo    | Żuromin     | 1,00  |           | KZ      | +       |   |   |    |
| 520. | Lubowidz        | Lubowidz    | 2,00  |           | KZ      |         |   |   |    |
| 521. | Poniatowo       | Żuromin     | 1,60  |           | KZ      | z XIX   |   |   |    |

| 1    | 2         | 3              | 4     | 5 | 6  | 7 | 8 | 9                    | 10 |
|------|-----------|----------------|-------|---|----|---|---|----------------------|----|
| 522. | Sarnowo   | Kuczbork Osada | 2,30  |   | KZ |   |   |                      |    |
| 523. | Zielona   | Żuromin        | 4,00  |   | KZ | + |   | gat. rodzime i obce  | M  |
| 524. | Żuromin   |                | 1,60  |   |    |   |   | lipy, graby, świerki | M  |
|      | Żyrardów  |                |       |   |    |   |   |                      |    |
| 525. | bez nazwy |                | 5,20  |   |    |   |   |                      | M  |
| 526. | bez nazwy |                | 63,30 |   |    |   |   | gat. rodzime i obce  | M  |

## WOJEWÓDZTWO WROCŁAWSKIE

| Lp. | Powiat<br>i<br>miejscowość                   | Gmina                  | pow.<br>w ha | Użytkownik<br>lub<br>właściciel | Obiekt<br>chroniony<br>lub nie | Zabu-<br>dowa<br>i wiek | Stan<br>zacho-<br>wania | Dane przyrodnicze                         | Uwagi |
|-----|--|------------------------|--------------|---------------------------------|--------------------------------|-------------------------|-------------------------|---|-------|
| 1   | 2  | 3                      | 4            | 5                               | 6                              | 7                       | 8                       | 9   | 10    |
| 1.  | Pow. Bolesławiec<br>Dąbrowa<br>Bolesławiecka | Bolesławiec            | 7,00         | Ndl.                            |                                |                         | zn                      | gat. rodzime; naturalistycz-<br>ny        |       |
| 2.  | Gościszów                                    | Nowogrodzice           | 3,40         | Urz. Gm.                        |                                |                         |                         | gat. rodzime; naturalisty-<br>czny        | S     |
| 3.  | Trzebień                                     | Bolesławiec            | 6,90         | „Caritas”                       |                                | z XIX                   | zb                      | gat. rodzime; naturalisty-<br>czny        |       |
| 4.  | Warta Bolesławiecka                          | Warta<br>Bolesławiecka | 5,18         | PGR                             |                                |                         | zn                      | gat. rodzime; naturalisty-<br>czny        |       |
| 5.  | Pow. Bystrzyca<br>Kłodzka<br>Gorzanów        | Bystrzyca Kł.          | 6,59         | Urz. Gm.                        | KZ                             | z XVIII                 | zb                      | gat. rodzime; naturalisty-<br>czny        |       |
| 6.  | Goworów                                      | Międzylesie            | 4,35         | PDDz.                           |                                |                         | zd                      | gat. rodzime i obce; natura-<br>listyczny |       |
| 7.  | Łądek Zdrój                                  |                        |              | PPUz.                           |                                | +                       | zd                      | gat. rodzime i obce; natura-<br>listyczny | M     |
| 8.  | Trzebieszowice                               | Łądek Zdrój            | 10,00        | PGR                             |                                | + XVIII                 | zb                      | gat. rodzime i obce; natura-<br>listyczny |       |
| 9.  | Wilkanów                                     | Bystrzyca Kł.          |              | PFZ                             | KZ                             | z XVII                  | zn                      | naturalistyczny                           |       |
| 10. | Pow. Dzierżoniów<br>Bielawa                  |                        | 12,50        | Urz. Miejs.                     |                                | + XIX                   | db                      | gat. rodzime i obce; natura-<br>listyczny | M     |
| 11. | Dobrocin                                     | Dzierżoniów            | 20,00        | GHZ                             |                                | +                       | zb                      | gat. rodzime; naturalisty-<br>czny        |       |

| 1   | 2                       | 3           | 4    | 5         | 6  | 7               | 8  | 9  | 10   |
|-----|-------------------------|-------------|------|-----------|----|-----------------|----|--|------|
| 12. | Kietlin                 | Niemcza     | 3,00 | Sp. Pr.   |    | +               | zb | regularny + naturalistyczny  | M, P |
| 13. | Niemcza –<br>Wojślawice |             | 3,50 | Urz. Gm.  |    |                 | zd | gat. rodzime i obce; m. in.<br>rododendrony, azalie; naturalistyczny |      |
| 14. | Owiesno                 | Dzierżoniów | 5,00 | Urz. Gm.  |    | + XVIII,<br>XIX | zn | gat. rodzime i obce; naturalistyczny                                 |      |
| 15. | Sokolniki               | Łagiewniki  | 4,00 | GHZ       |    | z XVIII,<br>XIX |    | gat. rodzime i obce; częściowo geometryczny                          |      |
| 16. | Pow. Góra<br>Czernina   | Czernina    | 5,00 | PGR       |    |                 |    | gat. rodzime; stare dęby, lipy, jawory; naturalistyczny              |      |
| 17. | Kłoda Mała              | Góra        | 4,00 | PGR       |    | +               | zd | gat. rodzime; pomnikowe drzewa; naturalistyczny                      |      |
| 18. | Naratów                 | Niechlów    | 2,00 | PGR       |    |                 | zb | gat. rodzime; naturalistyczny  |      |
| 19. | Witoszyce               | Czernina    | 1,00 | PDOp. Sp. |    |                 | zb | gat. rodzime; naturalistyczny  |      |
| 20. | Pow. Jawor<br>Brachów   | Jawor       | 5,00 | PGR       |    |                 |    | gat. rodzime: naturalistyczny  |      |
| 21. | Dobromierz              | Dobromierz  | 1,50 | PGR       | KZ | z XIX           | zn | ogr. działkowe   |      |
| 22. | Godziszowa              | Mściwojów   | 5,00 | CNOS      |    |                 | zb | gat. rodzime i obce; naturalistyczny                                 |      |
| 23. | Grobla                  | Paszowice   | 2,54 | ZMięs.    |    | +               | db | gat. rodzime; naturalistyczny  |      |
| 24. | Kwietniki               | Paszowice   | 2,00 | PGR       |    |                 | zd | gat. rodzime; naturalistyczny  |      |
| 25. | Mściwojów               | Mściwojów   | 1,50 | Urz. Gm.  |    |                 | zn | gat. rodzime; naturalistyczny  |      |

| 1   | 2                                  | 3             | 4     | 5         | 6         | 7       | 8         | 9   | 10       |
|-----|------------------------------------|---------------|-------|-----------|-----------|---------|-----------|---|----------|
| 26. | Pogwizdów                          | Paszowice     | 4,00  | PGR       |           |         | <i>zn</i> | gat. rodzime i obce; naturalistyczny                  |          |
| 27. | Roztoka                            | Dobromierz    | 9,35  | Huta      | <i>KZ</i> | z XVIII | <i>zb</i> | gat. rodzime i obce; naturalistyczny                  |          |
| 28. | Sichów                             | Męcinka       | 5,03  | PFZ       |           |         | <i>zb</i> | gat. rodzime i obce; naturalistyczny                  |          |
| 29. | Snowidza                           | Mściwojów     | 2,00  | CNOS      |           |         |           | gat. rodzime i obce; naturalistyczny                  |          |
| 30. | Targoszyn                          | Mściwojów     | 7,00  | RRZD      |           | +       |           | gat. rodzime; naturalistyczny                         |          |
| 31. | Pow. Jelenia Góra<br>Bukowiec      | Mysłakowice   | 33,00 | Tech.     |           | + XIX   | <i>zd</i> | gat. rodzime; pomnikowe dęby; naturalistyczny         |          |
| 32. | Cieplice Śląskie Zdrój             |               | 4,50  | PPUz.     | <i>KZ</i> | +       | <i>db</i> | gat. rodzime i obce; regularny                        | <i>M</i> |
| 33. | Janowice Wlk.                      | Janowice Wlk. | 7,80  | PDOp. Sp. |           | +       |           | gat. rodzime; pomnikowe drzewa; naturalistyczny       |          |
| 34. | Karpniki                           | Mysłakowice   | 8,61  | PDOp. Sp. |           | +       |           |   |          |
| 35. | Kowary — Wojków                    |               | 33,67 | PPUz.     |           | +       | <i>zd</i> | gat. rodzime i obce; naturalistyczny                  | <i>M</i> |
| 36. | Staniszów                          | Podgórzyn     | 6,38  | PDDz.     |           |         |           | gat. rodzime; liczne stare drzewa; naturalistyczny    |          |
| 37. | Wojanów                            | Mysłakowice   | 10,00 | GHZ       | <i>KZ</i> |         |           | gat. rodzime; naturalistyczny                         |          |
| 38. | Pow. Kamienna Góra<br>Ciechanowice | Marciszów     | 2,35  | PDDz.     |           | +       | <i>zb</i> |   |          |
| 39. | Czarny Bór                         | Czarny Bór    | 2,30  | Szp.      |           | z XVIII | <i>db</i> | gat. rodzime; drzewa pomnikowe; stare cisy; regularny |          |
| 40. | Pisarzowice                        | Kamienna Góra | 0,50  | PGR       |           |         | <i>zb</i> |   |          |

| 1   | 2                              | 3             | 4     | 5        | 6  | 7 | 8     | 9  | 10 |
|-----|--------------------------------|---------------|-------|----------|----|---|-------|--|----|
| 41. | Szarocin                       | Kamienna Góra | 2,05  | Fabr.    |    | + | zb    | aleje  |    |
| 42. | Pow. Kłodzko<br>Duszniki Zdrój |               |       | PPUz.    |    |   | z     | regularny + naturalistyczny                          | M  |
| 43. | Jeleniów                       | Lewin Kłodzki | 8,60  | Przeds.  |    |   | XVIII | gat. rodzime; naturalistyczny                        |    |
| 44. | Kudowa Zdrój                   |               | 17,60 | PPUz.    |    |   | XIX   | gat. rodzime i obce; drzewa pomnikowe; regularny     | M  |
| 45. | Óldrzychowice<br>Kłodzkie      | Żelazno       | 4,21  | Urz. Gm. |    | + | zb    | gat. rodzime i obce; naturalistyczny                 |    |
| 46. | Piszkowice                     | Kłodzko       | 4,11  | GHZ      | KZ |   | zb    | gat. rodzime i obce; pomnikowy klon; naturalistyczny |    |
| 47. | Podzamek                       | Kłodzko       | 4,26  | Fabr.    |    | + | zd    | gat. rodzime i obce; angielski                       |    |
| 48. | Polanica Zdrój                 |               |       | PPUz.    |    | + | db    | gat. rodzime i obce; naturalistyczny                 | M  |
| 49. | Szalejów Dolny                 | Kłodzko       | 6,00  | GHZ      |    |   | z XIX | gat. rodzime; naturalistyczny                        |    |
| 50. | Szczytna                       |               | 11,11 | Kop.     | KZ | + | zd    | gat. rodzime i obce; naturalistyczny                 | M  |
| 51. | Wolany                         | Kłodzko       | 4,63  | GHZ      |    | + | zb    | gat. rodzime; regularny                              |    |
| 52. | Żelazno                        | Żelazno       | 9,03  | Huta     |    | + | zd    | gat. rodzime i obce; naturalistyczny                 |    |
| 53. | Pow. Legnica<br>Brannik        | Ruja          | 9,17  | PGR      |    |   | zd    | gat. rodzime; przewaga lip i dębów; naturalistyczny  |    |
| 54. | Budziszów Mały                 | Wądroże       | 2,00  | PGR      |    |   | z XIX | gat. rodzime i obce; naturalistyczny                 |    |
| 55. | Kochlice                       | Miłkowice     |       |          | KZ |   |       |  |    |
| 56. | Krotoszyce                     | Krotoszyce    | 8,00  | PGR      |    |   | z XIX | gat. rodzime i obce; naturalistyczny                 |    |
| 57. | Prochowice                     |               | 7,86  | ZGK      |    |   | z     | gat. rodzime i obce; naturalistyczny                 | M  |

| 1   | 2                                 | 3                | 4     | 5                 | 6  | 7       | 8  | 9  | 10 |
|-----|-----------------------------------|------------------|-------|-------------------|----|---------|----|--|----|
| 58. | Rogów Legnicki                    | Prochowice       |       |                   | KZ |         |    |  |    |
| 59. | Szczytniki Małe                   | Kunice           | 6,50  | PGR               |    |         | zb | gat. rodzime i obce; naturalistyczny             |    |
| 60. | Warmatówice                       | Krotoszyce       | 12,21 | ZMięs.            |    |         | zb | gat. rodzime i obce; leśny                       |    |
| 61. | Pow. Lubań<br>Biedrzychowice      | Olszyna          | 1,00  | Szk. P.           |    | +       | zb | gat. rodzime i obce; regularny + naturalistyczny |    |
| 62. | Lubań --<br>Kamienna Góra         |                  | 17,27 | Urz. Miejs.       |    | +       | zb | gat. rodzime i obce                              | M  |
| 63. | Olszyna Lubańska                  | Olszyna Lubańska | 5,20  | PGR               |    | +       | zb | liczne gat. obce; naturalistyczny                |    |
| 64. | Pisarzowice                       | Lubań            | 2,88  | Szk. P.           |    | z XVIII | zb | gat. rodzime i obce; naturalistyczny             |    |
| 65. | Pobiedna                          | Leśna            |       | ZWych.            |    |         |    |  |    |
| 66. | Pow. Lubin<br>Chocianów           |                  | 16,00 | MPGK              | KZ | z XVIII | zb | gat. rodzime; regularny                          | M  |
| 67. | Chróstnik                         | Lubin            | 4,00  | Ośr. Szk.<br>Rol. |    | +       |    | gat. obce liczne; naturalistyczny                |    |
| 68. | Krzeczyn Wlk.                     | Lubin            |       | PGR               |    |         | zb | gat. rodzime; naturalistyczny                    |    |
| 69. | Księginice                        | Lubin            | 16,80 | Szk. Zaw.         | KZ | +       | zn |  |    |
| 70. | Łisiec                            | Trzebnice        | 4,00  |                   |    |         |    | gat. rodzime; stare drzewa                       |    |
| 71. | Szklary Górne                     | Polkowice        | 13,00 | PDOp. Sp.         |    | +       | zb | gat. rodzime; stare drzewa                       |    |
| 72. | Pow. Lwówek<br>Śląski<br>Czernica | Wleń             | 4,00  | Przeds.           |    | + XIX   | zd | gat. rodzime i obce; naturalistyczny             |    |
| 73. | Gierczyn                          | Mirsk            | 11,50 |                   |    |         |    |  |    |
| 74. | Maciejowice                       | Wleń             | 6,00  | Min. Oś.          |    | +       | zb | gat. rodzime i obce; stare drzewa                |    |

| 1   | 2                        | 3                | 4     | 5                      | 6  | 7       | 8  | 9  | 10 |
|-----|--------------------------|------------------|-------|------------------------|----|---------|----|--|----|
| 75. | Nielestno                | Wleń             | 2,00  | Fabr.                  |    | +       | zb | liczne gat. obce; naturalistyczny                          |    |
| 76. | Niwnice                  | Lwówek Śląski    | 15,00 | Kop. +<br>PGR          |    | +       | db | gat. rodzime i obce; naturalistyczny                       |    |
| 77. | Rząsiny                  | Gryfów Śląski    | 4,00  |                        |    |         |    |  |    |
| 78. | Skała                    | Lwówek Śląski    | 8,00  |                        |    | z       |    | gat. rodzime i obce; naturalistyczny                       |    |
| 79. | Wleń – Gródek            |                  | 17,00 |                        | KZ | +       |    | gat. rodzime i obce; aleje                                 | M  |
| 80. | Pow. Milicz<br>Cieszków  | Cieszków         | 4,00  | Urz. Gm.               |    |         |    | gat. rodzime; naturalistyczny                              | M  |
| 81. | Milicz                   |                  | 15,00 | TLeś. +<br>Urz. Miejs. | KZ | z XVIII | zd | gat. rodzime i obce; pomnikowe dęby; regularny             |    |
| 82. | Postolin                 | Milicz           | 5,20  | Ndl.                   |    |         | zb | gat. rodzime i obce; liczne dęby; naturalistyczny          |    |
| 83. | Sułów                    | Sułów            | 11,20 | Fabr.                  |    | z XVIII | zb | gat. rodzime; pomnikowe dęby; naturalistyczny              |    |
| 84. | Żmigród                  |                  | 5,00  | PGR                    |    | z XVIII | zb | gat. rodzime; pomnikowe dęby, lipy, olsze; naturalistyczny | M  |
| 85. | Pow. Nowa Ruda<br>Bożków | Bożków           | 8,00  | Tech.                  |    | z XIX   | db | gat. rodzime; drzewa pomnikowe; naturalistyczny; regularny | S  |
| 86. | Jugów                    | Nowa Ruda        | 6,30  | Ndl.                   |    | +       |    | gat. rodzime; pomnikowy cis                                |    |
| 87. | Ratno Dolne              | Radków           | 0,85  | ZNP                    |    | +       | zb | gat. rodzime; naturalistyczny                              |    |
| 88. | Sarny                    | Ścinawka Średnia |       |                        |    |         |    |  |    |
| 89. | Ścinawka Dln.            | Ścinawka Średnia |       |                        |    |         |    |  |    |
| 90. | Tłumaczów                | Ścinawka Średnia |       |                        |    |         |    |  |    |



| 1    | 2                  | 3                     | 4     | 5                 | 6  | 7       | 8  | 9   | 10 |
|------|--------------------|-----------------------|-------|-------------------|----|---------|----|---|----|
|      | Pow. Oleśnica      |                       |       |                   |    |         |    |   |    |
| 91.  | Brzezinka          | Oleśnica              | 4,91  | PGR               |    |         | zb | regularny + naturalistyczny   |    |
| 92.  | Byków              | Długoleka             | 4,00  |                   |    |         | zb | gat. rodzime; naturalistyczny   |    |
| 93.  | Dobroszyce         | Dobroszyce            | 3,00  | Szk. P.           |    | z XIX   |    | gat. rodzime; wiekowy cis;<br>naturalistyczny                           |    |
| 94.  | Kamień             | Długoleka             | 12,00 | PGR               |    | z       |    | gat. rodzime i obce; natura-<br>listyczny                               |    |
| 95.  | Oleśnica           |                       | 6,00  | Urz. Miejs.       |    | z       | zb | gat. rodzime  | M  |
| 96.  | Posadowice         | Bierutów              | 4,00  |                   |    | z XVIII |    | gat. rodzime; naturalistyczny   |    |
| 97.  | Siekierowice       | Dobroszyce            | 5,00  |                   |    | +       |    |   |    |
| 98.  | Szczodre           | Długoleka             | 21,75 | Szp. +<br>POSTiW  |    | +       | zd | gat. rodzime; pomnikowe<br>dęby, naturalistyczny                        |    |
| 99.  | Wabienice          | Bierutów              | 11,32 | PFZ               | KZ |         | zn | nasadzenie topoli   |    |
| 100. | Wszczęświęte       | Oleśnica              | 4,00  |                   |    | +       |    |   |    |
|      | Pow. Oława         |                       |       |                   |    |         |    |   |    |
| 101. | Jakubowice         | Oława                 | 16,00 | Zas. Szk.<br>Rol. |    | +       | zd | gat. głównie rodzime; natu-<br>ralistyczny                              |    |
| 102. | Jelcz              | Laskowice<br>Oławskie | 8,00  | Fabr.             |    | z       | zd | gat. rodzime i obce; cisy;<br>aleja lipowa; naturalistycz-<br>ny        |    |
| 103. | Laskowice Oławskie | Laskowice<br>Oławskie | 7,40  | IUNG              |    | z XIX   | zb | duży udział gat. aklimaty-<br>zowanych m. in. rododen-<br>drony, azalie |    |
| 104. | Oleśnica Mała      | Oława                 | 21,00 | IUNG              |    | z XIX   | zd | gat. rodzime i obce; natura-<br>listyczny                               |    |
| 105. | Ścinawa            | Oława                 | 5,00  | PGR               |    | +       | zb | gat. rodzime; naturalistyczny   |    |
| 106. | Zabardowice        | Oława                 | 8,73  | SHR               |    |         |    | gat. rodzime i obce; m. in.<br>cis; naturalistyczny                     |    |
|      | Pow. Strzelin      |                       |       |                   |    |         |    |   |    |
| 107. | Cierpice           | Przeworno             | 2,40  |                   | KZ |         |    |   |    |

| 1    | 2                                | 3            | 4     | 5       | 6  | 7               | 8  | 9  | 10 |
|------|----------------------------------|--------------|-------|---------|----|-----------------|----|--|----|
| 108. | Jagielno                         | Przeworno    | 6,00  | PGR     |    | +               | zb | gat. rodzime i obce; naturalistyczny                                       |    |
| 109. | Komorowice                       | Kondratowice | 3,00  | PGR     |    |                 |    |  |    |
| 110. | Mańczyce                         | Borów        | 5,00  | PGR     |    |                 | zb | gat. rodzime i obce; stare dęby; naturalistyczny                           |    |
| 111. | Prusy                            | Kondratowice | 7,00  | PFZ     | KZ |                 | zn | gat. rodzime; naturalistyczny  |    |
| 112. | Przeworno                        | Przeworno    | 2,50  | PGR     |    |                 | zd | gat. rodzime; naturalistyczny  | I  |
| 113. | Strużyna                         | Przeworno    | 2,00  | PGR     |    |                 |    |  |    |
| 114. | Żeleźnik                         | Strzelin     |       | PGR     |    |                 |    |  |    |
| 115. | Żelowice                         | Kondratowice | 11,06 | PGR     |    | z XVIII,<br>XIX | zb | gat. rodzime i obce; naturalistyczny                                       |    |
| 116. | Pow. Syców<br>Goszcz             | Twardogóra   | 19,74 |         | KZ | z               | zb | gat. rodzime i obce; naturalistyczny                                       |    |
| 117. | Stradomia<br>Wierzchnia          | Syców        | 3,13  | PGR     |    | z               |    | gat. rodzime i obce; stare cisy, rododendrony; regularny + naturalistyczny |    |
| 118. | Syców                            |              | 15,00 | MPGK    | KZ | z XIX           | zd | gat. rodzime i liczne obce; naturalistyczny                                | M  |
| 119. | Twardogóra                       |              | 1,34  | MPGK    | KZ |                 | zd | gat. rodzime; stare drzewa   | M  |
| 120. | Pow. Środa Śląska<br>Chwalimierz | Środa Śl.    | 3,00  | PGR     |    | +               | zb | gat. rodzime; naturalistyczny  |    |
| 121. | Dębice                           | Mańczyce     | 11,70 | PGR     |    |                 | zb | gat. rodzime; naturalistyczny  |    |
| 122. | Damianowo                        | Udanin       | 7,00  | PGR     |    |                 | zb | gat. rodzime i obce; naturalistyczny                                       |    |
| 123. | Drogomiłowice                    | Udanin       | 8,00  | PGR     |    | +               | zb | gat. rodzime i obce; naturalistyczny                                       |    |
| 124. | Galów                            | Miękinia     | 6,36  | PGR     |    | z XIX           | zb | gat. rodzime; naturalistyczny  |    |
| 125. | Kwietno                          | Mańczyce     | 26,13 | Szk. P. |    | + XIX           |    | gat. rodzime; naturalistyczny  |    |

| 1    | 2              | 3             | 4     | 5         | 6  | 7           | 8         | 9  | 10 |
|------|----------------|---------------|-------|-----------|----|-------------|-----------|--|----|
| 126. | Mrozów         | Miękinia      | 2,50  | Caritas   |    |             | <i>db</i> | pomnikowe dęby; naturalistyczny                            |    |
| 127. | Szczepanów     | Środa Śl.     | 10,00 | PGR       |    |             |           | gat. rodzime; naturalistyczny                              |    |
| 128. | Udanin         | Udanin        | 3,00  | PGR       |    | + XIX       | <i>zb</i> | gat. rodzime; naturalistyczny                              |    |
|      | Pow. Świdnica  |               |       |           |    |             |           |  |    |
| 129. | Domanice       | Mietków       | 50,00 | PGR       |    | <i>z</i>    |           | gat. rodzime; naturalistyczny                              |    |
| 130. | Graniczna      | Strzegom      | 3,00  | GHZ       |    |             | <i>zb</i> | gat. rodzime; naturalistyczny                              |    |
| 131. | Krasków        | Marcinowice   | 8,00  | PGR       | KZ |             | <i>zb</i> | gat. rodzime; naturalistyczny                              |    |
| 132. | Łażany         | Żarów         | 1,00  | PGR       |    | <i>z</i>    | <i>zn</i> | gat. rodzime; pomnikowe dęby, buki, sosny; naturalistyczny |    |
| 133. | Milikowice     | Jaworzyna Śl. | 14,00 | PGR       |    | +           | <i>zb</i> | gat. rodzime; naturalistyczny                              |    |
| 134. | Mokrzyszów     | Świdnica      | 3,00  | TRol.     |    | +           | <i>zd</i> | gat. rodzime; m. in. ciszy; naturalistyczny                |    |
| 135. | Morawa         | Strzegom      | 15,00 | PSt.Kon.  |    | +           | <i>zd</i> | gat. rodzime; m. in. krzewy ozdobne; naturalistyczny       |    |
| 136. | Mrowiny        | Żarów         | 1,60  | PDOp. Sp. |    | +           | <i>zd</i> | gat. rodzime i obce; regularny                             |    |
| 137. | Rogoźnica      | Strzegom      | 6,50  | Urz. Gm.  |    | <i>z</i> XX | <i>zd</i> | gat. rodzime; drzewa pomnikowe; naturalistyczny            | S  |
| 138. | Strzelce       | Marcinowice   | 5,00  | Urz. Gm.  |    | +           | <i>zd</i> | gat. rodzime z przewagą świerku i dębu; naturalistyczny    | S  |
| 139. | Szczepanów     | Marcinowice   | 3,00  | PGR       |    |             | <i>zb</i> | gat. rodzime; angielski                                    |    |
| 140. | Tworzyjanów    | Marcinowice   | 5,00  | PFZ       |    | +           |           | gat. rodzime; naturalistyczny                              |    |
| 141. | Wiśniowa       | Świdnica      | 20,00 | Ndl.      |    |             |           | gat. rodzime liściaste; leśny                              |    |
| 142. | Żarów          |               | 12,00 | MPGK      |    |             | <i>zd</i> | gat. rodzime; naturalistyczny                              | M  |
| 143. | Żółkiewka      | Strzegom      | 4,00  | PSt.Kon.  |    | +           | <i>zb</i> | gat. rodzime; naturalistyczny                              |    |
|      | Pow. Trzebnica |               |       |           |    |             |           |  |    |
| 144. | Górowo         | Prusice       | 4,00  |           |    | +           |           |  |    |

| 1    | 2                               | 3            | 4      | 5                     | 6  | 7       | 8  | 9  | 10 |
|------|---------------------------------|--------------|--------|-----------------------|----|---------|----|--|----|
| 145. | Kowale                          | Oborniki Śl. | 4,00   |                       |    | +       |    |  |    |
| 146. | Malczów                         | Trzebnica    | 6,50   |                       |    | +       |    |  |    |
| 147. | Piotrkowice                     | Prusice      | 4,00   | PGR                   |    | z XVI   |    |  |    |
| 148. | Pow. Wałbrzych<br>Jedlina Zdrój |              | 3,30   | PPUz.                 |    |         |    | gat. rodzime i obce; naturalistyczny   | M  |
| 149. | Książ                           | Szczawienko  | 108,00 | Ndl. +<br>Urz. Miejs. | KZ | z XVIII |    | gat. rodzime i obce; m. in. rododendrony, azalie; stare cisy; aleje pomnikowe; regularny |    |
| 150. | Mioszów —<br>Sokołowsko         |              | 20,00  | Sanat.                |    |         | db | gat. rodzime i obce; liczne krzewy ozdobne   | M  |
| 151. | Szczawno Zdrój                  |              |        | PPUz.                 |    | z       | db | gat. rodzime i obce; m. in. rododendrony, azalie; regularny                              | M  |
| 152. | Zagórze Śląskie                 | Walim        | 5,00   | Sanat.                |    | +       |    |  |    |
| 153. | Pow. Wołów<br>Brzeg Dolny       |              | 67,21  | PMGK                  |    | +       | zd | gat. rodzime; naturalistyczny  | M  |
| 154. | Chobienia                       | Chobienia    | 3,00   | PFZ                   |    | +       |    | gat. rodzime i obce; naturalistyczny   |    |
| 155. | Dziesław                        | Chobienia    | 2,00   | PGR                   |    | z       |    | gat. rodzime i obce; naturalistyczny   |    |
| 156. | Lubiąż                          | Lubiąż       | 6,65   |                       |    | z XVI   | zb | gat. rodzime i liczne obce; aleje kasztanowców; geometryczny                             |    |
| 157. | Moczydlnica<br>Klasztorna       | Krzelow      | 15,22  | PGR                   |    |         | zb | gat. rodzime; pomnikowe dęby; naturalistyczny  |    |
| 158. | Mojęcice                        | Wołów        | 2,54   | PGR                   |    |         | zb | gat. rodzime i obce; naturalistyczny   |    |

| 1    | 2                              | 3                | 4      | 5         | 6  | 7     | 8  | 9  | 10 |
|------|--------------------------------|------------------|--------|-----------|----|-------|----|--|----|
| 159. | Pow. Wrocław<br>Kobierzyce     | Kobierzyce       | 12,00  | SHR       |    | z     |    | gat. rodzime i obce; drzewa pomnikowe; naturalistyczny                                       |    |
| 160. | Pasterzyce                     | Żurawina         | 4,00   | SHR       |    |       | zd | gat. rodzime i liczne obce; aleja lipowa; naturalistyczny                                    |    |
| 161. | Samotwór                       | Kąty Wrocławskie |        | AR        |    |       | zb | gat. rodzime; naturalistyczny  |    |
| 162. | Węgry                          | Żurawina         | 2,00   | Szk. P.   |    | +     | zn | gat. rodzime   | S  |
| 163. | Wierzbice                      | Kobierzyce       | 2,60   | „Caritas” | KZ | +     | db | gat. obce; regularny   |    |
|      | Pow. Ząbkowice<br>Śląskie      |                  |        |           |    |       |    |  |    |
| 164. | Bobolice                       | Ząbkowice Śl.    | 2,58   | SHR       |    |       | zd | gat. rodzime; naturalistyczny  |    |
| 165. | Henryków                       | Ziębice          | 73,00  | Tech.     | KZ | z     | zb | gat. rodzime i obce; m. in. rododendrony i azalie; pomnikowe aleje i drzewa; naturalistyczny |    |
| 166. | Kamieniec<br>Ząbkowicki        |                  | 300,00 | Ndl.      | KZ |       |    | gat. rodzime i obce; m. in. rododendrony, azalie; regularny + naturalistyczny                |    |
| 167. | Kluczowa                       | Ząbkowice Śl.    | 2,94   | SHR       |    |       | zd | gat. rodzime i obce; naturalistyczny   |    |
| 168. | Pomianów Dln.                  | Lubnów           | 3,10   | SHR       |    |       | db | gat. rodzime; aleje kasztanowców, lip  |    |
| 169. | Stoszowice                     | Stoszowice       | 2,93   | SHR       |    |       | zd | gat. rodzime i obce; naturalistyczny   |    |
| 170. | Pow. Zgorzelec<br>Radomierzyce | Zgorzelec        |        |           |    | z XVI | zb | gat. rodzime; aleje  |    |
| 171. | Pow. Złotoryja<br>Grodziec     | Pielgrzymka      | 24,00  | PDDz.     |    | z     |    | gat. rodzime i obce; m. in.  |    |

| 1    | 2                   | 3           | 4     | 5     | 6 | 7       | 8  | 9  | 10 |
|------|---------------------|-------------|-------|-------|---|---------|----|--|----|
| 172. | Lubiechowa          | Świerzawa   | 26,00 |       |   | z       | zb | cisy, limby; naturalistyczny<br>gat. rodzime i obce; drzewa pomnikowe; naturalistyczny |    |
| 173. | Proboszczów         | Pielgrzymka | 5,06  | PGR   |   | +       | zd | gat. rodzime i obce; naturalistyczny   |    |
| 174. | Wojcieszów Podgórki |             | 4,00  | Fabr. |   | z XVIII | zd | gat. rodzime; stare cisy; regularny + naturalistyczny                                  | M  |
| 175. | Wojcieszów Górny    |             | 2,00  | PGR   |   | z XVIII | zd | gat. rodzime i obce; m. in. bluszcz; naturalistyczny                                   | M  |
| 176. | Zagrodno            | Zagrodno    | 3,00  | PGR   |   |         | zb | gat. rodzime; naturalistyczny  |    |

## WOJEWÓDZTWO ZIELONOGÓRSKIE

292

| Lp. | Powiat<br>i<br>miejscowość | Gmina      | Pow.<br>w ha | Użytkownik<br>lub<br>właściciel | Obiekt<br>chroniony<br>lub nie | Zabu-<br>dowa<br>i wiek | Stan<br>zacho-<br>wania | Dane przyrodnicze                               | Uwagi |
|-----|----------------------------|------------|--------------|---------------------------------|--------------------------------|-------------------------|-------------------------|---|-------|
| 1   | 2                          | 3          | 4            | 5                               | 6                              | 7                       | 8                       | 9   | 10    |
|     | Pow. Głogów                |            |              |                                 |                                |                         |                         |   |       |
| 1.  | Bądzów                     | Jerzmanowa | 5,00         | Fabr.                           |                                | +                       | zb                      | gat. rodzime i obce                             |       |
| 2.  | Białołęka                  | Pęcław     | 2,34         | PGR                             |                                | +                       | zb                      | gat. rodzime                                    |       |
| 3.  | Borek                      | Głogów     | 4,81         | PGR                             |                                | z                       | zb                      | gat. rodzime                                    |       |
| 4.  | Brzeg Głogowski            | Żukowice   | 0,64         | PGR                             |                                | z XVIII/<br>XIX         | zb                      | gat. rodzime i obce                             |       |
| 5.  | Buczyna                    | Radwanice  | 3,00         | Urz. Gm.                        |                                |                         | zb                      | gat. rodzime i obce                             |       |
| 6.  | Dalków                     | Gaworzyce  | 2,71         | PGR                             |                                | z XVIII                 | zb                      | gat. rodzime i obce; pomni-<br>kowe dęby i buki |       |
| 7.  | Dankowice                  | Żukowice   | 3,00         | PGR                             |                                | z XVII                  | zd                      | gat. rodzime i obce                             |       |
| 8.  | Duża Wólka                 | Grębocice  | 0,50         | Ndl.                            |                                | z XVI                   | zd                      | gat. rodzime i obce                             |       |
| 9.  | Gaworzyce                  | Gaworzyce  | 0,87         | Urz. Gm.                        |                                | z XVII,<br>XVIII        | zb                      | gat. rodzime i obce                             |       |
| 10. | Glinica                    | Żukowice   | 4,80         | PGR                             |                                | +                       | zb                      | gat. rodzime i obce                             |       |
| 11. | Grębocice                  | Grębocice  | 3,00         | Urz. Gm.                        |                                | +                       | zb                      | gat. rodzime i obce                             |       |
| 12. | Jakubów                    | Radwanice  | 1,20         | Urz. Gm.                        | KZ                             | z XVII                  | zb                      | gat. rodzime i obce                             |       |
| 13. | Jerzmanowa                 | Jerzmanowa | 6,24         | PGR                             | KZ                             | z XVIII                 | zb                      | gat. rodzime i obce drzew<br>i krzewów          |       |
| 14. | Kotla                      | Kotla      | 4,24         | PGR                             |                                | z XVII                  | zb                      | gat. rodzime i obce                             |       |
| 15. | Kromolin                   | Żukowice   | 3,70         | PGR                             | KZ                             | z XVI                   | zb                      | gat. rodzime i obce                             |       |
| 16. | Krzydłowice                | Grębocice  | 1,50         | PGR                             | KZ                             | z XVIII                 | zb                      | gat. rodzime i obce                             |       |
| 17. | Maniów                     | Jerzmanowa | 2,90         | PGR                             | KZ                             | z XVIII                 | zb                      | gat. rodzime i obce                             |       |
| 18. | Obiszów                    | Grębocice  | 1,50         | PGR                             |                                | +                       | zb                      | gat. rodzime i obce; pomni-<br>kowa topola      |       |
| 19. | Radwanice                  | Radwanice  | 6,00         | Urz. Gm.                        |                                |                         | zb                      | gat. rodzime i obce                             |       |

| 1   | 2                    | 3             | 4     | 5                 | 6  | 7               | 8  | 9   | 10 |
|-----|----------------------|---------------|-------|-------------------|----|-----------------|----|---|----|
| 20. | Szczepów             | Żukowice      | 4,50  | PGR               | KZ | z XVII          |    | liczne gat. rodzime i obce;<br>pomniki przyrody |    |
| 21. | Świnino              | Grębocice     | 1,50  | PGR               |    |                 | zd | gat. rodzime i obce; zabytkowy dąb              |    |
| 22. | Wierzchowice         | Gaworzyce     | 1,00  | Urz. Gm.          |    |                 | zb | gat. rodzime i obce                             |    |
| 23. | Witanowice           | Gaworzyce     | 3,95  | PGR               |    | +               | zb | gat. rodzime i obce; liczne pomniki przyrody    |    |
| 24. | Żukowice             | Żukowice      | 0,50  | PGR               | KZ | z XVIII         | zb | lipy pomnikowe                                  |    |
|     | Pow. Gorzów<br>Wlkp. |               |       |                   |    |                 |    |   |    |
| 25. | Chwałęcice           | Kłodawa       | 1,00  | Urz. Gm.          |    |                 | zb | gat. rodzime i obce                             |    |
| 26. | Dobroszyn            | Kamień Mały   | 11,00 | PGR               | KZ | z XVII –<br>XIX | zb | gat. rodzime i obce; liczne drzewa pomnikowe    |    |
| 27. | Gralewo              | Santok        | 4,50  | PGR               |    | z XVIII         | zd | gat. rodzime i obce                             |    |
| 28. | Janczewo             | Santok        | 2,68  | PGR               |    |                 |    | gat. rodzime i obce; pomnikowy platan           |    |
| 29. | Kamień Wielki        | Kamień Mały   | 17,25 | PDOp. Sp.         | KZ | z XVIII         | zd | gat. rodzime i obce; m. in. cis                 |    |
| 30. | Kiełpin              | Deszczno      | 14,00 | PGR               | KZ | z XVIII         | zb | gat. rodzime i obce; zabytkowe drzewa           |    |
| 31. | Lipki Wielkie        | Lipki Wielkie | 12,00 | PDOp. Sp.         |    | +               | zb | gat. rodzime i obce                             |    |
| 32. | Lubno                | Lubiszyn      | 21,00 | PGR               |    | +               | zd | gat. rodzime                                    |    |
| 33. | Małyszyn             | Kłodawa       | 2,20  | IUNG              |    | +               | zb | gat. rodzime i obce                             |    |
| 34. | Marwice              | Lubiszyn      | 1,50  | PGR               |    |                 | zb | gat. rodzime i obce                             |    |
| 35. | Nowy Dwór            | Skwierzyna    | 1,80  | Przeds.           |    | +               | zb | gat. rodzime i obce                             |    |
| 36. | Sosny                | Bogdaniec     | 27,00 | PGR               |    | +               | zb | gat. rodzime i obce                             |    |
| 37. | Stanowice            | Bogdaniec     | 7,00  | PGR               |    | +               | zb | gat. rodzime i obce                             |    |
| 38. | Wiejce               | Skwierzyna    | 2,92  | Przeds.           |    | z XIX           | zb | gat. rodzime i obce                             |    |
| 39. | Wysoka               | Lubiszyn      | 4,50  | PGR               |    | +               | zb | gat. rodzime i obce                             |    |
| 40. | Zieleniec            | Deszczno      | 0,50  | Zas. Szk.<br>Ogr. |    | +               | zd | gat. rodzime i obce                             |    |



| 1   | 2                 | 3                 | 4     | 5         | 6  | 7               | 8  | 9  | 10 |
|-----|-------------------|-------------------|-------|-----------|----|-----------------|----|--|----|
|     | Pow. Krosno Odrz. |                   |       |           |    |                 |    |  |    |
| 41. | Bobrowice         | Bobrowice         | 3,00  | Urz. Gm.  |    |                 | zb | gat. rodzime   |    |
| 42. | Brzeźnica         | Dąbie             | 3,61  | PDOp. Sp. |    | +               | zd | gat. rodzime i obce; pomnikowy dąb                   |    |
| 43. | Budachów          | Bytnica           | 8,00  | PGR       | KZ |                 | zb | gat. rodzime i obce                                  |    |
| 44. | Drzeniów          | Maszewo           | 1,50  | PGR       | KZ | z XVIII         | zb | gat. rodzime i obce                                  |    |
| 45. | Gęstowice         | Maszewo           | 1,50  | PGR       |    |                 | zb | gat. rodzime   |    |
| 46. | Korczyków         | Maszewo           | 2,94  | PGR       |    |                 | zb | gat. rodzime i obce                                  |    |
| 47. | Osiecznica        | Krosno            | 5,00  | PGRyb.    | KZ | z XIX           | zb | gat. rodzime   |    |
| 48. | Pław              | Dąbie             | 1,22  | PFZ       |    |                 |    | gat. rodzime; pomnikowe dęby i jesiony               |    |
| 49. | Retno             | Krosno            | 2,00  | PGR       |    |                 | zb | gat. rodzime   |    |
| 50. | Trzebule          | Dąbie             | 2,08  | PGR       |    |                 | zb | gat. rodzime; pomnikowy dąb                          |    |
|     | Pow. Lubsko       |                   |       |           |    |                 |    |  |    |
| 51. | Biecz             | Brody             | 2,57  | PGR       | KZ | z XVIII         | zb | gat. rodzime i obce                                  |    |
| 52. | Brody             | Brody             | 85,76 | Ndl.      | KZ | z               | zb | gat. rodzime i obce; pomnikowe buki, topole, platany |    |
| 53. | Chocimek          | Lubsko            | 0,60  | PFZ       |    |                 | zb | gat. rodzime i obce                                  |    |
| 54. | Czarnowice        | Stargard Gubiński | 0,50  | PFZ       |    | z XVI           | zb | gat. rodzime   |    |
| 55. | Dłużek            | Lubsko            | 14,00 | PGR       | KZ | z XVII          | zb | gat. rodzime   |    |
| 56. | Gębice            | Stargard Gubiński | 15,00 | Ndl.      | KZ | z ruina         | zb | gat. rodzime i obce; pomnikowe dęby                  |    |
| 57. | Jasienica         | Brody             | 2,50  | Ndl.      | KZ | z XVIII/<br>XIX |    | gat. rodzime i obce                                  |    |
| 58. | Jasień            |                   | 2,40  | PMRN      |    | +               | zb | gat. rodzime i obce                                  | M  |
| 59. | Luboszyce         | Grabice           | 2,70  | PGR       | KZ | z XIX           | zb | gat. rodzime i obce; m. in. cis                      |    |
| 60. | Nowa Rola         | Jasień            | 0,50  | PFZ       |    | z XVIII         | zb | gat. rodzime   |    |

| 1   | 2                             | 3                    | 4     | 5           | 6  | 7       | 8  | 9  | 10         |
|-----|-------------------------------|----------------------|-------|-------------|----|---------|----|--|------------|
| 61. | Starosiedle                   | Stargard<br>Gubiński | 22,00 | PGR         |    |         | zb | gat. rodzime i obce                                  |            |
| 62. | Tuchola                       | Lubsko               | 1,80  | PGR         | KZ | z XVIII | zb | gat. rodzime i obce                                  |            |
| 63. | Wierzchno                     | Grabice              | 1,00  | PGR         |    |         | zb | gat. rodzime i obce                                  |            |
| 64. | Pow. Międzyrzecz<br>Bobowicko | Międzyrzecz          | 0,50  | PGR         |    | z XVIII | db | gat. rodzime i obce; wiekowa<br>topola               |            |
| 65. | Bukowiec                      | Brójce               | 7,00  | PGR         |    |         | zb | gat. rodzime i obce; pomni-<br>kowe cisy i miłorzęby |            |
| 66. | Dąbrówka Wlkp.                | Zbąszynek            | 1,60  | Urz. Gm.    |    |         | zb | gat. rodzime i obce; m. in.<br>cis                   |            |
| 67. | Goraj                         | Przytoczna           | 3,00  | PGR         |    |         | zb | gat. rodzime i obce, wieko-<br>wy cis                |            |
| 68. | Kosieczyn                     | Zbąszynek            | 2,33  | SHR         |    | z XVIII | db | gat. rodzime i obce                                  |            |
| 69. | Krasne Dłusko                 | Przytoczna           | 1,20  | PGR         |    |         | db | gat. rodzime i obce                                  |            |
| 70. | Kursko                        | Międzyrzecz          | 2,50  | Urz. Gm.    |    |         | zb | gat. rodzime i obce, m. in.<br>cis                   |            |
| 71. | Łagowiec                      | Brójce               | 2,50  | PGR         |    |         | zb | gat. rodzime i obce; pomni-<br>kowe cis i magnolia   |            |
| 72. | Międzyrzecz                   |                      | 7,00  | Urz. Miejs. | KZ | z XIV   | zb | gat. rodzime i obce                                  | M, W,<br>P |
| 73. | Panowice                      | Brójce               | 3,00  | PGR         |    | +       | zb | gat. rodzime i obce                                  |            |
| 74. | Pieski                        | Międzyrzecz          | 4,00  | RSP         | KZ |         | zb | gat. rodzime i obce; pomni-<br>kowy dąb              |            |
| 75. | Przytoczna                    | Przytoczna           | 4,00  | PGR         | KZ | z XVIII | zb | gat. rodzime i obce                                  |            |
| 76. | Pszczew                       | Pszczew              | 2,00  | PGR         | KZ | z XIX   | zb | gat. rodzime i obce                                  |            |
| 77. | Rokitno                       | Przytoczna           | 0,50  | PGR         |    |         | zb | gat. rodzime i obce; pomni-<br>kowa lipa             |            |
| 78. | Stary Dwór                    | Brójce               | 2,00  | PGR         |    | z XVIII | zb | gat. rodzime i obce                                  |            |
| 79. | Strychy                       | Przytoczna           | 1,00  | KRol.       |    | z XIX   | zb | gat. rodzime i obce; pomni-<br>kowe lipy             |            |

| 1   | 2             | 3               | 4     | 5          | 6  | 7               | 8  | 9   | 10 |
|-----|---------------|-----------------|-------|------------|----|-----------------|----|---|----|
|     | Pow. Nowa Sól |                 |       |            |    |                 |    |   |    |
| 80. | Borów         | Nowe Miasteczko | 12,00 | SHR        | KZ | z XVIII/<br>XIX | zb | gat. rodzime i obce; pomnikowe lipy, dęby     |    |
| 81. | Borów         | Nowe Miasteczko | 1,00  | SHR        |    | z XVIII         | zb | gat. rodzime i obce                           |    |
| 82. | Broniszów     | Mirocin Średni  | 1,80  | Min. Kult. | KZ | z XVI/<br>XVII  | zb | gat. rodzime i obce; pomnikowe dęby           |    |
| 83. | Czciradz      | Koźuchów        | 1,75  | PGR        | KZ | z XVII          |    | gat. rodzime i obce; pomnikowe drzewa         |    |
| 84. | Kochanowo     | Lubięcín        | 2,15  | Ndl.       | KZ | z XVI/<br>XVII  | zb | gat. rodzime i obce; pomnikowe drzewa         |    |
| 85. | Koźuchów      |                 | 4,47  | PMRN       | KZ | z XVIII         | db | gat. rodzime; wiele pomnikowych drzew         | M  |
| 86. | Lasocin       | Koźuchów        | 1,25  | PGR        | KZ | z XVIII         | zb | gat. rodzime i obce; pomnikowe buki i dęby    |    |
| 87. | Lubieszów     | Nowa Sól        | 3,89  | PGR        |    |                 | zb | gat. rodzime i obce; pomnikowy dąb            |    |
| 88. | Mirocin Górny | Mirocin Średni  | 3,51  | Min. Kult. | KZ | z XVI/<br>XVII  | zb | gat. rodzime i obce; pomnikowe dęby, lipy     |    |
| 89. | Otyń          | Otyń            | 0,70  | PGR        | KZ | z XVI           | zb | gat. rodzime                                  |    |
| 90. | Radwanów      | Mirocin Średni  | 3,44  | PGR        | KZ | z XIX           | zb | gat. rodzime i obce; pomnikowe dęby i platany |    |
| 91. | Siedlisko     | Siedlisko       | 3,81  | Min. Kult. | KZ | z XVI           | zd | gat. rodzime i obce                           |    |
| 92. | Solniki       | Koźuchów        | 1,32  | PGR        | KZ | z XVII          | zb | gat. rodzime i obce; pomnikowe lipy, dęby     |    |
| 93. | Studzieniec   | Mirocin Średni  | 4,50  | PGR        | KZ | z XVIII         | zb | gat. rodzime i obce; pomnikowe dęby i platany |    |
| 94. | Stypułów      | Koźuchów        | 1,00  | PGR        | KZ | z XIX           | zb | gat. rodzime, pomnikowe lipy                  |    |
|     | Pow. Słubice  |                 |       |            |    |                 |    |   |    |
| 95. | Białków       | Cybinka         | 1,31  | Urz. Gm.   |    | z XVIII         | zb | gat. rodzime i obce                           |    |
| 96. | Boczów        | Boczów          | 1,30  | PGR        |    |                 | zb | gat. rodzime i obce                           |    |

| 1    | 2                        | 3              | 4     | 5         | 6  | 7       | 8  | 9   | 10 |
|------|--------------------------|----------------|-------|-----------|----|---------|----|---|----|
| 97.  | Cybinka                  |                | 3,65  | Urz. Gm.  | KZ | z XIX   | zb | gat. rodzime i obce                                 | M  |
| 98.  | Radzików                 | Cybinka        | 4,79  | Wydz. Oś. | KZ | z XVIII | zb | gat. rodzime i obce; pomnikowy dąb                  |    |
| 99.  | Sądów                    | Cybinka        | 0,90  | PFZ       | KZ | z XVIII | zb | gat. rodzime i obce; m. in. cis                     |    |
| 100. | Serbów                   | Kowalów        | 2,18  | PGR       |    |         | zb | gat. rodzime i obce                                 |    |
| 101. | Świniary                 | Kowalów        | 2,14  | PGR       |    |         | zb | gat. rodzime i obce                                 |    |
|      | Pow. Strzelce Krajeńskie |                |       |           |    |         |    |   |    |
| 102. | Danków                   | Bobrówko       | 11,44 | Ndl.      |    |         | zb | gat. rodzime i obce                                 |    |
| 103. | Dobiegńew                |                | 1,50  | Urz. Gm.  |    |         | zb | gat. rodzime  |    |
| 104. | Gilów                    | Bobrówko       | 1,50  | PGR       |    |         | zb | gat. rodzime i obce                                 |    |
| 105. | Licheń                   | Strzelce Kraj. | 4,00  | PGR       |    |         | zb | gat. rodzime i obce; m. in. cis                     |    |
| 106. | Lipie Góry               | Strzelce Kraj. | 4,00  | PGR       |    |         | zb | gat. rodzime i obce; m. in. cis                     |    |
| 107. | Lubicz                   | Bobrówko       | 4,50  | PGR       |    |         | zb | gat. rodzime i obce; pomnikowe świerki, sosny, dęby |    |
| 108. | Ługi                     | Dobiegńew      | 4,50  | Urz. Gm.  |    |         | zb | gat. rodzime i obce                                 |    |
| 109. | Machary                  | Bobrówko       | 3,02  | PGR       | KZ | z XIX   | zb | gat. rodzime i obce; m. in. cis                     |    |
| 110. | Mierzęcín                | Dobiegńew      | 13,55 | PGR       | KZ | z XIX   | zb | gat. rodzime i obce                                 |    |
| 111. | Ogardy                   | Strzelce Kraj. | 3,00  | PGR       | KZ | z XIX   | zb | gat. rodzime  |    |
| 112. | Osiek                    | Dobiegńew      | 8,00  | Urz. Woj. | KZ | z XIX   | zb | gat. rodzime i obce; m. in. cis                     |    |
| 113. | Pielice                  | Strzelce Kraj. | 2,50  | PGR       |    |         | zb | gat. rodzime i obce                                 |    |
| 114. | Tuczno                   | Bobrówko       | 2,50  | PGR       |    |         | db | gat. rodzime i obce                                 |    |
|      | Pow. Sulechów            |                |       |           |    |         |    |   |    |
| 115. | Bojadła                  | Bojadła        | 1,98  | Huta      | KZ | z XVIII | zb | gat. rodzime i obce                                 |    |
| 116. | Buków                    | Sulechów       | 3,00  | PGR       |    |         | zb | gat. rodzime i obce                                 |    |

| 1    | 2              | 3            | 4     | 5           | 6  | 7               | 8  | 9                   | 10 |
|------|----------------|--------------|-------|-------------|----|-----------------|----|---------------------|----|
| 117. | Kargowa        | Kargowa      | 4,00  | PGR         | KZ | z XVIII         | zb | gat. rodzime        |    |
| 118. | Klenica        | Bojadła      | 2,51  | ULud.       |    | z XVII          | zb | gat. rodzime i obce |    |
| 119. | Kłępsk         | Sulechów     | 1,50  | PGR         |    |                 | zb | gat. rodzime i obce |    |
| 120. | Kolsko         | Kolsko       | 4,88  | Urz. Gm.    |    |                 | zb | gat. rodzime i obce |    |
| 121. | Konotop        | Kolsko       | 3,50  | PGR         | KZ | z XVII          | zb | gat. rodzime        |    |
| 122. | Pomorsko       | Sulechów     | 1,22  | Urz. Gm.    |    |                 | zb | gat. rodzime i obce |    |
| 123. | Sulechów       |              | 3,55  | Urz. Miejs. |    | z XVII          | db | gat. rodzime        | M  |
| 124. | Trzebiechów    | Trzebiechów  | 8,25  | Urz. Gm.    | KZ | z XIX           | zb | gat. rodzime i obce |    |
| 125. | Wojnowo        | Kargowa      | 2,65  | Szp.        |    |                 | zb | gat. rodzime i obce |    |
|      | Pow. Sulęcín   |              |       |             |    |                 |    |                     |    |
| 126. | Glisno         | Lubniewice   | 5,00  | PGR         | KZ | z XVII          | zb | gat. rodzime i obce |    |
| 127. | Grabów         | Torzym       | 0,68  | PGR         |    |                 | zb | gat. rodzime        |    |
| 128. | Jarnatów       | Lubniewice   | 2,00  | „Zastal”    |    | +               | zb | gat. rodzime        |    |
| 129. | Kownaty        | Torzym       | 2,32  | PGR         | KZ | z XVIII         | zb | gat. rodzime i obce |    |
| 130. | Lubień         | Ośno         | 1,50  | PGR         |    | +               | zb | gat. rodzime i obce |    |
| 131. | Radachów       | Ośno         | 3,00  | PGR         |    | +               | zb | gat. rodzime i obce |    |
| 132. | Słońsk         | Słońsk       | 0,73  | Urz. Gm.    |    | z XV            | zb | gat. rodzime        |    |
| 133. | Tkacze         | Lubniewice   | 1,00  | Fabr.       |    | +               | zb | gat. rodzime        |    |
| 134. | Trześniów      | Ośno         | 5,58  | PGR         |    | +               | zb | gat. rodzime i obce |    |
| 135. | Żubrów         | Sulęcín      | 3,00  | PGR         | KZ | z XVIII         | zb | gat. rodzime        |    |
|      | Pow. Szprotawa |              |       |             |    |                 |    |                     |    |
| 136. | Bobrowice      | Szprotawa    | 0,90  | PFZ         |    |                 | zb | gat. rodzime        |    |
| 137. | Cieciszów      | Szprotawa    | 1,07  | SHR         | KZ | z XVIII,<br>XIX | zb | gat. rodzime        |    |
| 138. | Długie         | Borowina     | 1,61  | SHR         | KZ | z XVIII         | zb | gat. rodzime i obce |    |
| 139. | Długie         | Borowina     | 1,29  | SHR         |    |                 | zb | gat. rodzime i obce |    |
| 140. | Leszno Dolne   | Szprotawa    | 0,37  | SHR         |    |                 | zb | gat. rodzime i obce |    |
| 141. | Międzylesie    | Niegosławice | 1,50  | Ndl.        |    | +               | zb | gat. rodzime i obce |    |
| 142. | Pasterzowice   | Szprotawa    | 0,50  | SHR         |    | +               | zb | gat. rodzime i obce |    |
| 143. | Przemków       |              | 10,78 | Urz. Miejs. | KZ |                 | zb | gat. rodzime        | M  |

| 1    | 2                                  | 3               | 4    | 5           | 6         | 7               | 8         | 9                   | 10       |
|------|------------------------------------|-----------------|------|-------------|-----------|-----------------|-----------|---------------------|----------|
| 144. | Sucha Dolna                        | Niegosławice    | 2,84 | SHR         | <i>KZ</i> | z XVIII/<br>XIX | <i>zb</i> | gat. rodzime        |          |
| 145. | Szprotawa                          |                 | 6,50 | Urz. Miejs. |           |                 | <i>zb</i> | gat. rodzime i obce | <i>M</i> |
| 146. | Zimna Brzeźnica<br>Pow. Świebodzin | Niegosławice    | 1,89 | SHR         |           | z XVI           | <i>zb</i> | gat. rodzime i obce |          |
| 147. | Brudzewo                           | Szczaniec       | 2,03 | Urz. Gm.    |           |                 | <i>zb</i> | gat. rodzime        |          |
| 148. | Chociule                           | Świebodzin      | 4,60 | PDDz.       |           |                 | <i>zb</i> | gat. rodzime i obce |          |
| 149. | Dąbrówka Mała                      | Szczaniec       | 0,94 | PGR         |           |                 | <i>zb</i> | dęby, lipy, akacje  |          |
| 150. | Gronów                             | Łagów           | 0,72 | PGR         |           |                 | <i>db</i> | gat. rodzime i obce |          |
| 151. | Lubiniecko                         | Świebodzin      | 0,40 | PGR         |           | z XIX           | <i>db</i> | gat. rodzime i obce |          |
| 152. | Lubogóra                           | Świebodzin      | 0,30 | PGR         |           |                 | <i>zb</i> | gat. rodzime i obce |          |
| 153. | Łagów                              | Łagów           | 1,51 | Urz. Gm.    | <i>KZ</i> | z XIV           | <i>db</i> | gat. rodzime        |          |
| 154. | Myszęcín                           | Szczaniec       | 3,00 | PGR         | <i>KZ</i> | z XIX           | <i>zb</i> | gat. rodzime i obce |          |
| 155. | Niedźwiedź                         | Łagów           | 2,50 | Urz. Gm.    |           |                 | <i>zb</i> | gat. rodzime i obce |          |
| 156. | Niekarzyn                          | Skąpe           | 0,80 | Urz. Gm.    |           |                 | <i>zd</i> | gat. rodzime i obce |          |
| 157. | Podła Góra                         | Skąpe           | 1,50 | Urz. Gm.    |           |                 | <i>zb</i> | gat. rodzime i obce |          |
| 158. | Rokitnica                          | Skąpe           | 0,70 |             | <i>KZ</i> | z XVIII         | <i>zb</i> | gat. rodzime i obce |          |
| 159. | Rosin                              | Świebodzin      | 2,00 | ZJaj.       |           |                 | <i>zb</i> | gat. rodzime i obce |          |
| 160. | Staropole                          | Lubrza          | 4,64 | Urz. Gm.    |           |                 | <i>zb</i> | gat. rodzime        |          |
| 161. | Szczaniec                          | Szczaniec       | 4,07 | Urz. Gm.    |           |                 | <i>zb</i> | gat. rodzime        |          |
| 162. | Szczaniec                          | Szczaniec       | 3,43 | PGR         |           | z XVI           | <i>zb</i> | gat. rodzime i obce |          |
| 163. | Toporów                            | Łagów           | 0,60 | PGR         |           | +               | <i>db</i> | gat. rodzime i obce |          |
| 164. | Wilenko                            | Szczaniec       | 2,39 | Urz. Gm.    |           |                 | <i>zb</i> | gat. rodzime        |          |
| 165. | Zawisze                            | Łagów           | 1,50 | PGR         |           |                 | <i>zb</i> | gat. rodzime        |          |
| 166. | Żelechów                           | Łagów           | 0,75 | Urz. Gm.    |           |                 | <i>zd</i> | gat. rodzime i obce |          |
|      | Pow. Wschowa                       |                 |      |             |           |                 |           |                     |          |
| 167. | Dębowa Łąka                        | Przyczyna Dolna | 1,28 | GHZ         |           |                 | <i>zd</i> | gat. rodzime i obce |          |
| 168. | Drzewce Stare                      | Szlichtyngowa   | 2,30 | PGR         |           |                 | <i>zb</i> | gat. rodzime i obce |          |
| 169. | Jędrzychowice                      | Przyczyna Dolna | 0,84 | GHZ         |           |                 | <i>zd</i> | gat. rodzime i obce |          |
| 170. | Jędrzychowice                      | Przyczyna Dolna | 7,91 | GHZ         | <i>KZ</i> | z XVIII         | <i>zd</i> | gat. rodzime        |          |
| 171. | Krażkowo                           | Sława           | 1,50 | ZJaj.       |           |                 | <i>zb</i> | gat. rodzime i obce |          |

| 1    | 2                         | 3               | 4     | 5                 | 6  | 7                | 8  | 9   | 10   |
|------|---------------------------|-----------------|-------|-------------------|----|------------------|----|---|------|
| 172. | Lgiń                      | Wijewo          | 1,02  | Fabr.             |    |                  | zd | gat. rodzime i obce   |      |
| 173. | Łysiny                    | Przyczyna Dolna | 1,44  | Urz. Gm.          |    |                  | zb | gat. rodzime i obce   |      |
| 174. | Osowa Sień                | Przyczyna Dolna | 3,48  | GHZ               |    |                  | zd | gat. rodzime i obce; wieko-<br>wy platan                        |      |
| 175. | Osowa Sień Dolna          | Przyczyna Dolna | 1,63  | GHZ               | KZ | z XIX            | zb | gat. rodzime  |      |
| 176. | Osowa Sień Górna          | Przyczyna Dolna | 3,04  | GHZ               | KZ | z XIX            | db | gat. rodzime i obce; wieko-<br>wy platan                        |      |
| 177. | Sława                     |                 | 31,24 | Urz. Miejs.       | KZ | z XVIII          | zb | gat. rodzime i obce   | M    |
| 178. | Stare Strącze             | Sława           | 1,20  | PGR               |    | z XIX            | zb | gat. rodzime i obce   |      |
| 179. | Szlichtyngowa<br>Górczyna |                 | 5,02  | PGR               |    |                  | zd | gat. rodzime i obce; pomni-<br>kowe wiązy, akacje, pla-<br>tany | M    |
| 180. | Wijewo<br>Zielona Góra    | Wijewo          | 1,26  | PFZ               |    |                  | zb | gat. rodzime i obce   |      |
| 181. | Piastowski                |                 |       |                   |    |                  |    |   | M, K |
| 182. | im. Sowińskiego           |                 |       |                   |    |                  |    |   | M    |
| 183. | Tysiąclecia               |                 |       |                   |    |                  |    |   | M, G |
| 184. | Winny                     |                 |       |                   |    | z XIX            |    |   | M, G |
|      | Pow. Zielona Góra         |                 |       |                   |    |                  |    |   |      |
| 185. | Bogaczów                  | Nowogród Bob.   | 2,62  | Zas. Szk.<br>Rol. |    | z XVII           | zd | gat. rodzime i obce; pomni-<br>kowe świerki, klony              |      |
| 186. | Czerwieńsk                | Czerwieńsk      | 0,80  | Urz. Gm.          |    |                  |    | gat. rodzime  |      |
| 187. | Jeleniów                  | Zielona Góra    | 1,20  | PGR               |    |                  |    | gat. rodzime i obce; zabyt-<br>kowe dęby                        |      |
| 188. | Kiełpin                   | Zielona Góra    | 1,37  | ZMięs.            |    | z XVIII          | zb | gat. rodzime; zabytkowe<br>dęby, lipy                           |      |
| 189. | Letnica                   | Świdnica        | 3,85  | PGR               |    | z XVII/<br>XVIII | zb | gat. rodzime; pomnikowe<br>dęby                                 |      |
| 190. | Nietkowice                | Czerwieńsk      | 0,60  | Urz. Gm.          |    |                  |    | gat. rodzime i obce   |      |
| 191. | Nietków                   | Czerwieńsk      | 2,61  | PGR               | KZ | z XVIII          | zb | gat. rodzime i obce; pomni-<br>kowy platan                      |      |

| 1    | 2                    | 3             | 4     | 5           | 6  | 7               | 8  | 9   | 10 |
|------|----------------------|---------------|-------|-------------|----|-----------------|----|---|----|
| 192. | Niwiska              | Nowogród Bob. | 8,00  | Ndl.        | KZ | z XVIII         | zd | gat. rodzime i obce; zabytkowe drzewa                       |    |
| 193. | Nowogród Bobrzański  | Nowogród Bob. | 1,71  | PFZ         |    |                 | zb | gat. rodzime; pomnikowe dęby                                |    |
| 194. | Nowogród Bobrzański  | Nowogród Bob. | 5,74  | PFZ         |    | z XV            | zb | gat. rodzime  |    |
| 195. | Nowy Kisielin        | Racula        | 1,00  | Urz. Miejs. |    | z XVIII/<br>XIX | db | gat. rodzime i obce; pomnikowe dęby                         |    |
| 196. | Przytok              | Zabór         | 8,00  | Kop.        |    | z XVIII         | db | gat. rodzime i obce; pomnikowe drzewa                       |    |
| 197. | Stary Kisielin       | Racula        | 1,80  | Arch.       |    |                 | zb | gat. rodzime i obce; m. in. cis                             |    |
| 198. | Świdnica             | Świdnica      | 3,61  | Urz. Gm.    |    | z XVII          | zb | gat. rodzime i egzoty; zabytkowa daglezja                   |    |
| 199. | Zabór                | Zabór         | 12,56 | Sanat.      | KZ | z XVII          | zb | liczne gat. rodzime i obce                                  |    |
| 200. | Pow. Żagań<br>Borowe | Iłowa         | 1,50  | PGR         | KZ | z XVI/<br>XVII  | zb | gat. rodzime; wiele pomnikowych drzew                       |    |
| 201. | Bukowina Górna       | Żagań         | 4,00  | Urz. Gm.    |    |                 | zn |   |    |
| 202. | Chotków              | Brzeźnica     | 5,00  | PGR         |    | z XVIII         | zb | przewaga dębów  |    |
| 203. | Dzietrzychowice      | Żagań         | 1,00  | PGR         |    | z XVI           | zb | gat. rodzime  |    |
| 204. | Iłowa                |               | 7,00  | Urz. Gm.    | KZ | z XVII          |    | dęby, platany, graby; wiele różaneczników; drzewa pomnikowe | M  |
| 205. | Jabłonów             | Brzeźnica     | 2,00  | PGR         | KZ | z XVIII         | zb | gat. rodzime i obce; pomnikowy dąb                          |    |
| 206. | Jelenin Dolny        | Żagań         | 1,50  | PGR         |    |                 | zb | gat. rodzime i obce   |    |
| 207. | Jelenin Górny        | Żagań         | 1,00  | PGR         | KZ | z XVIII         | zb | gat. rodzime i obce; m. in. cis                             |    |
| 208. | Kącin                | Żagań         | 1,50  | PGR         |    |                 | zb | gat. rodzime  |    |



| 1    | 2                | 3          | 4     | 5           | 6  | 7      | 8  | 9                                     | 10 |
|------|------------------|------------|-------|-------------|----|--------|----|---------------------------------------|----|
| 209. | Marysin          | Żagań      | 2,00  | PGR         |    | z XIX  | zb | gat. rodzime; pomnikowy dąb           |    |
| 210. | Niemcza          | Żagań      | 3,00  | Urz. Gm.    |    |        | zn |                                       |    |
| 211. | Żagań            |            | 14,63 | Urz. Miejs. | KZ | z XVII | db | gat. rodzime i obce                   | M  |
|      | Pow. Żary        |            |       |             |    |        |    |                                       |    |
| 212. | Kadłubie         | Żary       | 6,98  | Urz. Gm.    |    |        | zb | gat. rodzime; zabytkowe dęby          |    |
| 213. | Lipinki Łużyckie | Lipinki Ł. | 2,50  | Ndl.        |    |        | zb | gat. rodzime i obce                   |    |
| 214. | Łęknica          | Łęknica    | 81,00 | Ndl.        | KZ |        |    |                                       |    |
| 215. | Miłowice         | Olbrachtów | 5,00  | PDOp. Sp.   |    |        | zd | gat. rodzime i obce                   |    |
| 216. | Przewóz          | Przewóz    | 2,84  | Urz. Gm.    |    |        | zb | gat. rodzime i obce                   |    |
| 217. | Włostów          | Żary       | 6,52  | PGR         | KZ | z XIX  | zb | gat. rodzime; wiele pomnikowych dębów |    |

### III. ANEKSY

## KWESTIONARIUSZ INWENTARYZACYJNY PARKU

1. Nazwa parku (oficjalna lub nieoficjalnie używana): .....
2. Miejscowość: .....
3. Gmina: .....
4. Powiat: .....
5. Województwo: .....
6. Właściciel (użytkownik): .....
7. Powierzchnia (w ha): .....
8. Czy park jest całkowicie (lub częściowo) obiektem chronionym:.....
9. Zarządzenie ochronne:.....
10. Przyrodnicza charakterystyka parku: .....
11. Formy architektury ogrodowej:.....
12. Układ drogowy istniejący obecnie na terenie parku: .....
13. Obiekty na terenie parku lub doń przynależne: .....
14. Stan zachowania przyrody w parku: .....
15. Stan zachowania architektury ogrodowej: .....

- .....  
 .....  
 16. Stan zachowania budynków na terenie parku lub doń przynależnych: .....  
 .....  
 .....  
 17. Czy park jest ogrodzony? .....  
 .....  
 .....  
 18. Dojazd (nazwa najbliższej stacji kolejowej PKP względnie przystanku autobusowego PKS) i odległość ich od parku: .....  
 .....  
 .....  
 19. Uwagi: .....  
 .....  
 .....  
 20. Załączniki: szkice, plany, fotografie i inne:

Miejscowość: ..... Podpis: .....  
 (imię i nazwisko)

Data: ..... Adres: .....  
 .....

## INSTRUKCJA INWENTARYZACJI PARKU

1. Należy wpisać nazwę historyczną lub lokalnie używane określenie parku. Jeśli ich brak, pozostawić rubrykę wolną.

2. Należy podać nazwę miejscowości, na której obszarze znajduje się park oraz — jeśli to jest możliwe — nazwę dzielnicy (w mieście), przysiółka (na wsi) względnie inne lokalnie używane określenie położenia parku.

3, 4, 5. Należy podać aktualną nazwę: gminy, powiatu i województwa (wg stanu sprzed 1.06. 1975).

6. W punkcie tym należy uwzględnić w pełnym brzmieniu nazwę aktualnego właściciela i użytkownika parku.

W przypadkach parków, które w ubiegłym okresie miały innych właścicieli, wskazane jest podanie ich nazwisk i określenie czasu, w którym park był ich własnością.

7. Powierzchnię parku należy podać w hektarach. Jeśli to możliwe, należy zaznaczyć, ile powierzchni zajmują zabudowania.

Należy podać orientacyjnie kształt obiektu parkowego, np. prostokąt, kwadrat, wielobok itd.

8. W przypadku, gdy pojedyncze drzewa, ich grupy lub aleje są w parku odrębnie uznane za pomniki przyrody, należy je wymienić i określić.

9. Należy podać, na jakiej podstawie, kiedy i gdzie park względnie jego elementy zostały uznane za obiekty chronione.

Kto jest jego prawnym opiekunem: wojewódzki konserwator przyrody czy wojewódzki konserwator zabytków?

10. W tym punkcie należy podać: ilość i wymiary drzew (obwód na wysokości 1,30 m od ziemi, wysokość ewent. rozpiętość korony), gatunki drzew i krzewów, rodzaje skupienia drzew, np. zadrzewienie luźne, kępy, aleje.

Przy alejach należy podać — obok gatunków i wymiarów drzew — także długość alej.

Tam, gdzie to jest możliwe, pożądane jest ponadto podanie wieku drzew; szczególnie dotyczy to sędziwych pojedynczych drzew i alej.

11. Należy uwzględnić następujące formy architektury ogrodowej: rzeźby ogrodowe (posągi, pomniki), fontanny, baseny i stawy, pawilony ogrodowe, altany, pergole, trejaże (konstrukcje wolnostojące z roślinnością pnącą), murki oporowe, mostki, schody, tarasy, wazy kwiatowe, ogrody skalne, kamienie pamiątkowe, sarkofagi i nagrobki, kapliczki, bramy, pojedyncze elementy architektury (np. kolumny, łuki i inne), a także ławki i śmietniczki oraz urządzenia sportowe (np. korty tenisowe, boiska do siatkówki i inne).

12. W tej rubryce należy scharakteryzować rodzaj oraz stan utrzymania dróg i alejek parkowych (ziemne, żwirowe, płytowane, betonowane, asfaltowane i inne).

13. Chodzi o takie obiekty, jak klasztory, kościoły, kaplice, zamki, pałace, dwory, a także związane z nimi budynki: gospodarcze (np. stajnie, wozownie), przemysłowe (np. gorzelnie, młyny), służbowe (np. oficyny, domki ogrodnika), wille i inne.

Pożądane jest ponadto wymienienie osobno tych budowli, które powstały po II wojnie światowej na terenie parku, oraz określenie ich charakteru.

14. Należy podać, jakie zniszczenia są widoczne na terenie parku oraz czy i jakie są aktualne przysze zagrożenia dla przyrody parku.

15. Należy opisać stan techniczny elementów architektury ogrodowej, podając ewentualny rodzaj i wielkość zniszczenia.

16. Należy podać stan techniczny budynków wymieniając sposób użytkowania oraz użytkownika (w pełnym brzmieniu).

17. Należy podać, czy park jest całkowicie czy częściowo ogrodzony; jakiego rodzaju jest to ogrodzenie; czy wymaga ono reperacji; czy wejście do parku jest stale lub czasowo strzeżone?

18. Odległość między stacją PKP lub przystankiem PKS a parkiem należy podać w kilometrach.

Ponadto należy określić rodzaj drogi (np. polna, brukowana, asfaltowa) oraz stan jej utrzymania.

19. W tej rubryce należy podać te dane, które nie były przewidziane w innych rubrykach, a są ważne lub charakterystyczne dla danego parku.

20. Bardzo pożądane jest dołączenie: szkicu lokalizacji parku w terenie (z podaną skalą szkicu), planu parku, fotografii i rysunków jego elementów przyrodniczych i form architektury ogrodowej.

Każdy załącznik winien zawierać nazwę parku oraz oznaczenie elementów, które widnieją na rysunku lub fotografii.

Kwestionariusz inwentaryzacyjny winien być na końcu zaopatrzonej w datę i miejscowość oraz w czytelny (najlepiej pismem drukowanym) podpis (imię i nazwisko).

Jeśli niemożliwa jest odpowiedź na wszystkie pytania, które zawiera kwestionariusz inwentaryzacyjny, należy wypełnić te rubryki, dla których są wiarygodne dane.

Każdy ważny kwestionariusz, nawet nie w pełni wypełniony, musi jednakże zawierać odpowiedzi przynajmniej na następujące punkty: 2, 3, 4, 5, 6, 7, 9, 10, 11, 16, 17, oraz posiadać datę, nazwę miejscowości i podpis z adresem sporządzającego kwestionariusz.

Dla każdego parku winien być wypełniony jeden, osobny kwestionariusz inwentaryzacyjny.

WYDAWNICTWA IG PAN  
VARIA

B. OLSZEWICZ — Dorobek polskiej historii geografii i kartografii w latach 1945—1969. 1973, s. 172, zł 48,—

J. MISZAŁSKI — Współczesne procesy eoliczne na Pobrzeżu Słowińskim. Studium fotointerpretacyjne. 1973, s. 150, zł 30,—

Z. CIĘTAK, S. PIETKIEWICZ — Słownik geograficzny angielsko-polski (w druku).

CENTRALNY KATALOG ZBIORÓW KARTOGRAFICZNYCH W POLSCE. Zeszyt 5. Wieloarkuszowe mapy topograficzne Polski 1576—1870 (w przygotowaniu).

W. KRET — Katalog zbioru map Rzeczypospolitej Polskiej Emeryka Hutten-Czapskiego na tle innych zabytków historii kartografii Polski (w druku).

WYKAZ ZESZYTÓW DOKUMENTACJI GEOGRAFICZNEJ  
za ostatnie lata

1973

- 1 PRACA ZBIOROWA — Gleby i zbiorowiska leśne okolic Szymbarku, s. 97 + ryc., tab., nlb., zł 24,—
- 2 J. SŁUPIK — Zróżnicowanie splywu powierzchniowego na fliszowych stokach górskich, s. 118 + ryc. nlb., zł 24,—
- 3 W. STOLA — Rolnictwo departamentu Vancluse (Francja). Próba typologii, s. 86 + nlb., zł 21,—
- 4 J. GROCHOLSKA — Bilans użytkowania ziemi. Cz. II (w druku)
- 5 B. OBRĘBSKA-STARKŁOWA — Mezo- i mikroklimat gromady Szymbark (w druku)
- 6 PRACA ZBIOROWA — Streszczenia prac habilitacyjnych i doktorskich — 1972, s. 132, zł 27,—

1974

- 1 I. BURLIKOWSKA — Zaopatrzenie w wodę wsi województwa lubelskiego, 1975, s. 99, zł 24,—
- 2 PRACA ZBIOROWA — Studia nad strukturą lokalnej sieci osadniczej wybranych obszarów w Polsce. Zaplecze miast Gorlic, Żuromina, Golubia-Dobrzynia (w druku)
- 3 M. GRZEŚ — Badania nad termiką i zlodzeniem jeziora Gopło, 1975, s. 60 + ryc. nlb., zł 21,—
- 4 A. RACHOCKI — Przebieg i natężenie współczesnych procesów rzecznych na przykładzie rzeki Raduni (w druku)
- 5 K. WIT-JÓŻWIK — Hydrografia Tatr Wysokich. Objąsnienia do mapy hydrograficznej „Tatry Wysokie” 1:50 000 (w druku)
- 6 PRACA ZBIOROWA — Streszczenia prac habilitacyjnych i doktorskich — 1973, s. 172, zł 24,—



Maria Drzał  
PARKI W POLSCE

- Parki wiejskie
- chronione
- nie chronione
- Parki w miastach
- jeden park
- dwa lub więcej parków