

Cmentarzysko z epoki brązu
w Domasławiu 10/11/12 i Chrzanowie 4,
pow. wrocławski

Tom I
Katalog

Fundacja Przyjaciół Instytutu Archeologii i Etnologii Polskiej Akademii Nauk
Instytut Archeologii i Etnologii Polskiej Akademii Nauk

Agnieszka Zarzycka-Anioła, Marek Anioła,
Izabella Dolata-Daszkiewicz, Anna Józefowska,
Krzysztof Nowaczyk, Lubomiła Nowaczyk

Cmentarzysko z epoki brązu
w Domasławiu 10/11/12 i Chrzanowie 4,
pow. wrocławski

Tom I
Katalog

Wrocław 2022

Redakcja naukowa:

Prof. dr hab. Bogusław Gediga

Recenzenci:

Dr hab. Elżbieta Małgorzata Kłosińska, Prof. UMCS, Lublin

Prof. dr Peter Romsauer CSC., Univerzita Konštantína Filozofa, Nitra

Redakcja techniczna i korekta:

Izabella Dolata-Daszkiewicz, Anna Józefowska

Tłumaczenia:

Ewelina Nowobilska

Projekt typograficzny i skład komputerowy:

Yellow Point Publications, www.ypp.com.pl

Na okładce:

Trojak odkryty w grobie 10107 w Domasławiu (Archiwum IAE PAN, fot. Izabella Dolata-Daszkiewicz)

ISBN 978-83-66463-68-4

DOI 10.23858/Wr/k/009

Wydawca:

Instytut Archeologii i Etnologii Polskiej Akademii Nauk

Fundacja Przyjaciół Instytutu Archeologii i Etnologii Polskiej Akademii Nauk



Copyright:

Instytut Archeologii i Etnologii Polskiej Akademii Nauk

Dofinansowano ze środków Ministra Kultury i Dziedzictwa Narodowego pochodzących z Funduszu Promocji Kultury - państwowego funduszu celowego



Warszawa 2022

Printing and binding:

Art Service

ul. Wincentego Pola 8H

58-500 Jelenia Góra

www.art-service.com

Nakład: 120 egz.

Spis treści

Table of contents

Przedmowa/ Foreword	7
Wstęp / Introduction	9
Literatura / References	19
Typologia naczyń i wybranych form ceramicznych	23
Katalog grobów ciałopalnych ludności kultury łużyckiej z epoki brązu na stanowisku Domasław 10/11/12, pow. wrocławski	37
Katalog grobów ciałopalnych ludności kultury łużyckiej z epoki brązu na stanowisku Chrzanów 4, pow. wrocławski	185

Przedmowa

Foreword

Bogusław Gediga

Przekazywane do obiegu naukowego tomy źródłowej monografii cmentarzyska ludności kultury łużyckiej, czy merytorycznie trafniejsze i coraz częściej stosowane określenie łużyckiej kultury pól popielnicowych w Domasławiu, pow. wrocławski, są kontynuacją publikacji cyklu opracowań wyników badań na tym rewelacyjnym stanowisku. Pierwszy z tomów przynosi katalog, w którym znajdują się szczegółowe opisy odkrytych i zbadanych obiektów z epoki brązu, dwa dalsze to tablice ilustracyjne zawierające ryciny inwentarzy, jakie wystąpiły w poszczególnych zespołach grobowych oraz plany ich rozmieszczenia, jak i samych obiektów. Nie ulega wątpliwości, że publikacja rezultatów prac wykopaliskowych na tym przebadanym na dużą skalę obiekcie stanowić będzie cenny dorobek polskiej archeologii w studiach nad kulturą łużycką. Prezentowane obiekty przynoszą źródła umożliwiające prześledzenie kształtowania się na naszych ziemiach kręgu kultur pól popielnicowych, poczynając od ich początku – zaniku kultur mogiłowych do czasu uformowania się kultury kręgu halsztackiego. To sprawia, że prezentowane w kolejnych trzech tomach opracowania cmentarzyska w Domasławiu z epoki brązu są bardzo cenne dla dalszych badań w zakresie tej problematyki. Podobnie jak to się stało w przypadku już opublikowanych pięciu tomów monografii części cmentarzyska w Domasławiu z wczesnej epoki żelaza, które zmieniły dotychczasowy obraz kulturowy południowo-zachodniej części ziem polskich tego okresu. Przewidywane dwa dalsze tomy przyniosą syntetyczne podsumowanie wyników badań oraz rezultaty badań specjalistycznych.

These volumes of the source monograph concerning the cemetery used by the community of the Lusatian Culture, or more accurately and increasingly referred to as the Lusatian Urnfield Culture, in Domasław, district Wrocław, shared with the scientific community, are the continuation of the cycle of studies discussing the results of the research at this sensational site. The first volume is a catalogue containing detailed descriptions of the discovered and analysed features from the Bronze Age, and two further volumes include illustration tables with graphic presentation of inventories of finds from particular burials along with the plans of their distribution and plans of the features as well. There is no doubt that the publication of the results of excavations at this site, researched on a large scale, constitutes a valuable achievement of Polish Archaeology regarding the research on the Lusatian Culture. The presented features provide sources that make it possible to trace the process of formation of the Urnfield Culture circle in our region, from its beginning – the disappearance of the Tumulus Culture to the time of the establishment of the culture of the Hallstatt Period. This makes the results of the research of the Bronze Age cemetery in Domasław, presented in these three volumes, highly valuable for further studies on this subject. This was the case with the already published five-volume monograph of the Early Iron Age part of the cemetery in Domasław, which have changed the cultural image of south-western part of present-day Poland at that time. Two further volumes will provide a synthetic summary of the research results and the outcomes of specialist analyses.

Anna Józefowska

Stanowiska Domaśław 10/11/12 oraz Chrzanów 4 znajdują się około 20 km na południowy zachód od Wrocławia, w gminie Kobierzyce (ryc. 1). Położone są na terenie Równiny Wrocławskiej, która rozciąga się między Pradolina Wrocławską a Przedgórzem Sudeckim, wchodzącej w skład mezoregionu fizyczno-geograficznego Niziny Śląskiej. Obszar ten pozbawiony jest prawie szaty leśnej i ma charakter równinny, miejscami lekko falisty, pagórkowaty. Równina Wrocławska, a ściślej jeden z jej mikroregionów, jakim jest Równina Kącka (Kondracki 1994, 122), wznosi się tu maksymalnie do wysokości około 150 m n.p.m., przy średnich wysokościach w zakresie 130-150 m n.p.m. Jej powierzchnia porozcinana jest dolinkami potoków o generalnej orientacji wschód-zachód z niewielkim odchyleniem biegu ku północy lub na południe. Równinę Wrocławską pokrywają silnie zdegradowane osady polodowcowe, głównie gliny moreny dennej i piaski wodnolodowcowe, niekiedy z pokrywą pyłów eolicznych lub czwartorzędowych osadów organogenicznych. Wykształciły się na nich żyzne gleby autogeniczne, w tym także czarne ziemie. Równina zdominowana jest przez intensywną produkcję roślinną, przede wszystkim uprawy pszenicy oraz roślin okopowych (Chmal, Traczyk 2001). Urodzajne gleby i rozbudowana sieć rzeczna stwarzały od pradziejów dogodne warunki do życia i gospodarki. Tereny te obecnie są prawie w całości wykorzystywane rolniczo, a w pradziejach stanowiły centralny punkt osadnictwa na Dolnym Śląsku.

Nekropolię ludności łużyckiej kultury pól popielnicowych założono na stokach i kulminacji zbudowanego z gliny zwałowej wzniesienia (garbu) polodowcowego osiagającego wysokość 135,70-144,6 m n.p.m., ograniczonego od północnego wschodu i południa przez doliny dwóch cieków, dopływów rzeki Ślęży: Czarnej Sławki od południa oraz Domaśławki, od północy, które wyodrębniają je w miejscowym, słabo urozmaiconym krajobrazie. Po północnej stronie wału teren wypełniony jest osadami jeziornymi i bagiennymi, stanowiącymi pierwotnie niewielki, stopniowo zarastający i wypełniany osadami organicznymi zbiornik wodny. W obniżeniu zlokalizowanym w obrębie dolinki strumienia po południowej stronie stwierdzono występowanie namulów zawierających słabo rozłożone makroszczątki roślinne, sedymentujących w warunkach płytkiego i zarastającego rozlewiska (Sadowski 2009). Koryta strumieni zostały pogłębione, a ich bieg częściowo zmieniony.

Cmentarzysko w Domaśławiu/Chrzanowie było już rozpoznawane w okresie przed II wojną światową przez archeologów niemieckich i przeprowadzone zostały na nim badania wykopaliskowe. W ich wyniku zbadano 20 grobów pochodzących z IV i V okresu epoki brązu (Gediga 1967, 379, ryc. 39 – tam dalsza literatura). Pojedyncze znaleziska – dwie bransolety z brązu i dwa naczynia ceramiczne datowane na okres halsztacki – zostały zgłoszone w październiku 1944 roku, podczas zakładania okopów obronnych (Jarysz 2010). W okresie powojennym stanowisko było wielokrotnie penetrowane badaniami powierzchniowymi.

W 1986 roku obszar ten został sprawdzony powierzchniowo w ramach AZP (Archeologiczne Zdjęcie Polski). W związku z zagrożeniem spowodowanym planowaną budową Obwodnicy Autostradowej Wrocławia, ponowną kwerendę w bezpośredniej strefie jej przebiegu w 1996 roku przygotował prof. dr hab. G. Domański, a wzdłuż przebiegu przyszłej trasy wykonano powierzchniowe badania rozpoznawcze. W wyniku prospekcji terenowej powstała w Instytucie Archeologii i Etnologii PAN we Wrocławiu ekspertyza ukazująca wpływ przyszłej budowy na krajobraz kulturowy (przygotowana przez prof. dr. hab.

G. Domańskiego). W 2005 roku zorganizowano na wspomnianym odcinku weryfikacyjne badania powierzchniowo-sondazowe obejścia autostradowego Wrocławia wraz z Łącznikami „Kobierzyce” i „Długoleka” pod kierunkiem dr hab. J. Baron i prof. dr hab. G. Domańskiego. Etap badań powierzchniowych dostarczył licznego zbioru ceramiki datowanej na młodszą epokę kamienia, epokę brązu – okres halsztacki, okres wpływów rzymskich, ogólnie na pradzieję, wczesne i późne średniowiecze oraz nowożytność. Założono również cztery wykopy sondazowe. Nie odkryto w nich obiektów nieruchomych, ale natrafiono na pozostałości warstwy kulturowej zawierającej znaczną liczbę fragmentów ceramiki. Zasięg strefy objętej osadnictwem pradziejowym, wyznaczony na podstawie występowania zabytków, kolidował z przebiegiem planowanego Łącznika „Kobierzyce” i w związku z tym oraz na podstawie zasobów archiwalnych Wojewódzkiego Urzędu Ochrony Zabytków we Wrocławiu wytypowano do wyprzedzających prac ratowniczych stanowiska Domasław 10/11/12 (AZP 82-28/89-91) oraz Chrzanów 4 (AZP 82-27/121).

Ratownicze badania wykopaliskowe na zlecenie Generalnej Dyrekcji Dróg Krajowych i Autostrad były prowadzone od lipca 2006 do września 2008 roku przez ekipy Instytutu Archeologii i Etnologii PAN – Zespół Badań Ratowniczych z Wrocławia (Domasław 10/11/12) oraz Oddział Kraków (Chrzanów 4) (Ryc. 2, 3). Opiekę naukową i merytoryczną nad omawianymi badaniami sprawowali prof. dr hab. B. Gediga oraz prof. dr hab. S. Kadrow. Konsultacji udzielał prof. dr hab. G. Domański i dr L. Żygadło, sprawujący jednocześnie opiekę nad organizacją badań. Prace były realizowane na ogromnych przestrzeniach, co powodowało potrzebę zaangażowania dużego zespołu. Przez cały czas ich trwania brało w nich udział łącznie około 30 archeologów oraz 100-120 pracowników fizycznych. Na odcinku cmentarzyska ciałopalnego z epoki brązu w Domasławiu badania prowadzili najdłużej mgr mgr K. Nowaczyk, L. Nowaczyk, P. Paruzel i G. Daszkiewicz, a w Chrzanowie M. Anioła, A. Zarzycka-Anioła, J. Nowacka, E. Schellner z ramienia Pracowni Badań Archeologicznych A. Golański z Łodzi.

W części domasławskiej przebadano łącznie 13794 obiekty nieruchome stanowiące relikty zabudowy obozowisk i osad z czasów kultur pól popielnicowych po okres wpływów rzymskich, późne średniowiecze i czasy nowożytne. Ponadto odsłonięto cmentarzyska z młodszej epoki kamienia, wczesnego okresu epoki brązu, epoki brązu-okresu halsztackiego oraz okresu lateńskiego (Gediga 2012, 411-415). W części chrzanowskiej zbadano 1108 obiektów, łączonych głównie z nekropolią z epoki brązu (Anioła, Zarzycka-Anioła 2009).

Wyniki badań na stanowisku w Domasławiu były wielokrotnie sygnalizowane w publikacjach, głównie w formie sprawozdań, jak również artykułów wykorzystujących i omawiających wyniki badań na tym stanowisku. Powstało także kilka monograficznych opracowań źródłowych, obejmujących poszczególne etapy zasiedlenia i użytkowania tego terenu (Buchner 2012, 429-443; Mozgała, Murzyński 2012, 421-428; Nowaczyk 2016, 7-89; Żygadło *et al.* 2012, 483-508).

Wyniki uzyskane w trakcie badań na stanowiskach w Domasławiu/Chrzanowie okazują się w wielu przypadkach rewelacyjne w zakresie poznania kilku wycinków pradziejów. Część z nich stanowi podstawę do weryfikacji dotychczasowego obrazu kultury i to w skali co najmniej Europy Środkowej. W tej grupie z całą pewnością mieszczą się rezultaty badań ciałopalnego cmentarzyska z wczesnej epoki żelaza, jak i epoki brązu, których pełne opracowania źródłowe przedstawione zostały w oddawanych tomach.

Cmentarzysko w Domasławiu/Chrzanowie stwarza wyjątkowe warunki do badań poprzez długi czas funkcjonowania od około 1300/1250 do 400 roku p.n.e., wielkość, stopień przebadania oraz występowanie różnych architektonicznie typów grobów z dużymi seriami materiału zabytkowego. Nekropolia ta, tak długotrwanie użytkowana najpewniej przez tę samą społeczność utrzymującą miejsca pochówku swoich zmarłych (Gediga 2012, 416), staje się podstawą do studiów nad periodyzacją i stworzeniem regionalnego modelu chronologicznego, a następnie skonfrontowanie go ze zjawiskami występującymi na obszarach sąsiednich. Obserwowane zmiany form obrządku pogrzebowego, inwentarzy grobowych, przede wszystkim ceramiki naczyniowej i jej stylistyki, a także przedmiotów metalowych, pozwala na synchronizację zjawisk w ramach ponadregionalnych.

Na obszarze całego cmentarzyska związanego z kręgiem kultur pól popielnicowych, zajmującego powierzchnię około trzech hektarów, zostało odkrytych łącznie ponad 2500 obiektów związanych z jego funkcjonowaniem, datowanych od środkowego okresu epoki brązu do wczesnej epoki żelaza (Gediga, Józefowska 2019). Ludność chowająca swoich zmarłych w Domasławiu/Chrzanowie stosowała wyłącznie ciałopalny obrządek grzebalny. Rozwój przestrzeni grzebalnej następował z kierunku zachodniego ku wschodowi. Nekropolia halsztacka, opracowana i przedstawiona w licznych publikacjach, wciąż dostarcza nowych tematów i wyników badań specjalistycznych (Gediga 2007; 2007a; 2008; 2010; 2011; 2012;

2012a; 2013; 2013a; 2016; Józefowska, Nowaczyk 2009; Józefowska, Łaciak 2012; Łaciak, Markiewicz 2013; Łaciak *et al.* 2017; Maik, Rybarczyk 2015; 2016; Markiewicz 2011; 2013; 2014; Gediga *et al.* 2017; Gediga, Hensel, Józefowska 2018; Józefowska 2018). Powstała również 5-tomowa monografia tej części cmentarzyska oraz opracowanie przemian obrządku grzebalnego całej nekropoli z epoki brązu i wczesnej epoki żelaza (Gediga, Józefowska 2018; 2018a; 2018b; 2019; 2020 (red.); Gediga *et al.* 2020). Wstępne wyniki badań na nekropoli z epoki brązu w Domasławiu-Chrzanowie zostały przedstawione w Raporcie za lata 2007-2008 Narodowego Instytutu Dziedzictwa (Anioła *et al.* 2012).

Na części cmentarzyska ludności łużyckiej kultury pól popielnicowych będącej tematem niniejszej monografii odkryto 1500 obiektów, wśród których wystąpiło około 1200 grobów i liczne depozyty ceramiczne. W wyposażeniu pochówków odkryto 8000 naczyń ceramicznych, jak i liczne przedmioty wykonane z brązu, gliny, kamienia i szkła. Są wśród nich brązowe ozdoby (szpile, naszyjniki, bransolety, kółka i ogniwka, ozdoby guzikowate i inne aplikacje, paciorki oraz fragment zapinki), przybory toaletowe (brzytwy, pęseta), narzędzia (noże, siekiera, szydła/punce), elementy uzbrojenia (groty strzał i włóczni-oszczepów, fragment głowni miecza) oraz ułamki naczyń. Rzadziej stwierdzano obecność przedmiotów glinianych (grzechotki, zawieszki, paciorki, kółka, przęśliki, ciężarki tkackie i rybackie, inne o bliżej nieokreślonej funkcji) oraz kamienne (topór, młot, rozcieracze, fragmenty żaren, zawieszki, osełki, gładziki). W grobach złożono również 885 paciorków szklanych, dwa bursztynowe, dwie ozdoby wykonane ze złotego drutu, fragmenty pobocznicy z poroża oraz dwie szpile kościane.

Z nekropoli korzystano od okresu BD epoki brązu (być może nawet z przełomu BC/BD-1300 p.n.e.) przez okres HaA, HaB₁-B₂, aż do przełomu HaB₃/HaC. Nie ma dowodów na to, że chowanie zmarłych na rozpoznanej przestrzeni rozpoczęło się wcześniej niż w III EB według Monteliusa i BD-HA₁, ewentualnie BC/BD według P. Reineckego. Analiza materiału ruchomego, a zwłaszcza form naczyń i ornamentyki, pozwala synchronizować pierwszą fazę użytkowania (III EB-początek IV EB, BD-HA₁, HA₁/A₂) z rozwiniętym już etapem rozwoju łużyckiej kultury pól popielnicowych na Dolnym Śląsku (Gediga 1982, 55, tabl. 1). Fazy funkcjonowania cmentarzyska zostały wydzielone na podstawie metod datowania względnego – analiz form i stylistyki ceramiki oraz przedmiotów metalowych. W celu doprecyzowania zakresu faz uściślono chronologię wybranych zespołów grobowych przez określenie ich datowania absolutnego metodą ¹⁴C (Gediga 2019; Goslar 2019).

Pozyskane w trakcie badań terenowych materiały z nekropoli z epoki brązu wymagały wieloletnich zabiegów laboratoryjnych, jak mycie i wyklejanie ceramiki czy konserwacja zabytków metalowych. Wykonane zostały również niezbędne prace dokumentacyjne, rysowanie i fotografowanie zabytków, inwentaryzacja. Tokiem tych prac kierowała mgr I. Dolata-Daszkiewicz, a uczestniczyli w nich przede wszystkim mgr mgr K. Świątek, A. Milanik, M. Sapielak oraz M. Babiarz, M. Stankowska, M. Marciniak i wielu innych.

Klasyfikację chronologiczno-kulturową materiałów zabytkowych wykonał prof. dr hab. G. Domański i prof. dr hab. B. Gediga, a analizę typologiczną – prof. dr hab. B. Gediga i mgr mgr K. Nowaczyk, L. Nowaczyk, M. Anioła, A. Zarzycka-Anioła.

Konserwacja zabytków metalowych była przeprowadzona w laboratorium Instytutu Archeologii Uniwersytetu Wrocławskiego pod kierunkiem dr Beaty Miazgi oraz w Centralnym Laboratorium Instytutu Archeologii i Etnologii PAN w Warszawie przez Zespół kierowany przez dr. inż. Zdzisława Hensla. Analizę geomorfologiczną badanego obszaru i jego okolic sporządził mgr K. Sadowski z Instytutu Geologii Uniwersytetu im. Adama Mickiewicza w Poznaniu (Sadowski 2009). Przygotowany został cykl analiz specjalistycznych i na ich marginesie powstały publikowane opracowania szkła (Purowski 2013) i bursztynu (Łydźba-Kopczyńska *et al.* 2012). Datowanie ¹⁴C sporządzone zostało w Laboratorium prof. dr hab. T. Goslara na Uniwersytecie im. A. Mickiewicza w Poznaniu (Gediga 2019; Goslar 2019). Analizy antropologiczne materiałów kostnych z grobów wykonane zostały przez Zespół dr. P. Dąbrowskiego z Uniwersytetu Medycznego we Wrocławiu (Dąbrowski 2011). Przepalone materiały kostne pochodzenia zwierzęcego z grobów opracowuje dr R. Abłamowicz z Muzeum Śląskiego w Katowicach, pozyskane kości zwierzęce – dr A. Krupska z Katedry Anatomii i Histologii Wydziału Medycyny Weterynaryjnej Uniwersytetu Przyrodniczego we Wrocławiu, a petrograficzne analizy kamieni z grobów – dr A. Wójcik i dr S. Madej z Instytutu Nauk Geologicznych Uniwersytetu Wrocławskiego. Dodatkowo wykonano badania na obecność kwasów tłuszczowych z uwzględnieniem markerów roślinnych i zwierzęcych z zastosowaniem chromatografii gazowej łączonej ze spektrometrią mas przeprowadzone przez prof. dr hab. inż. J. Kałużną-Czaplińską i dr A. Rosiak z Politechniki Łódzkiej. Opracowania wyników analiz specjalistycznych znajdują się w kolejnym tomie tej serii.

W katalogu zawarto wszystkie obiekty, które zostały powiązane z cmentarzyskiem ludności łużyckiej kultury pól popielnicowych. W tej grupie oprócz grobów znalazły się również inne jamy, których funkcja mogła być związana z użytkowaniem nekropoli. Zanotowano też występowanie negatywów po słupach prawdopodobnie poświadczających obecność naziemnych konstrukcji drewnianych.

Odkryte obiekty zostały przedstawione kolejno, zgodnie z numerami porządkowymi. Jako pierwszy podano jego numer oraz lokalizację w obrębie siatki arowej i samego wykopu. W części chrzanowskiej numer obiektu uwzględnia podział na odcinki (duże litery alfabetu). W przypadku niektórych z nich podano również małą literę alfabetu (a, b), dla oznaczenia, że wydzielono go dopiero w trakcie analizy materiału. Autorzy zastosowali ten zabieg w celu uniknięcia zmian w inwentarzach. Następnie określono funkcję, a w przypadku grobów uwzględniono typ i formę pochówku. W opisie przedstawiono warunki rejestracji obiektu, pomiary wysokościowe, rozmiary i budowę, rodzaje wypełnisk, a dalej sposób zalegania i rodzaje źródeł ruchomych. W inwentarzu zamieszczono w pierwszej kolejności ceramikę naczyniową, a następnie inne przedmioty, z określeniem ich form oraz typów. Całe naczynia stanowiące elementy wyposażenia grobów oznaczono kolejnymi cyframi arabskimi (np. N1). Czasami poszczególne ułamki pojemników tworzyły po sklejeniu jeden okaz, dlatego niektóre egzemplarze zostały oznaczone łącznie (np. N1+2+3). Za całymi formami naczyń uwzględniono fragmenty ceramiki, w nawiasie umieszczono albo typy poszczególnych pojemników (część domasławska), albo przypuszczalną liczbę okazów, z których pochodziły (część chrzanowska). Naczyniom, które udało się wydzielić, przyporządkowano kolejne cyfry rzymskie w obrębie poszczególnych zespołów grobowych (np. NI).

Ceramika została sklasyfikowana głównie na podstawie typologii zaproponowaną dla Śląska Środkowego przez B. Gedigę (1967, 27-125 oraz 1982, 49-56, Tabela I), w której zostały uwzględnione cechy makromorfologiczne oraz ornamentyka okazów i wyróżnione typy oraz podtypy. Większość form i motywów zdobniczych ceramiki pochodzącej z opisywanej nekropoli odpowiada poszczególnym typom, podtypom, odmianom oraz wariantom naczyń, przedstawionym we wspomnianym systemie klasyfikacyjnym. W omawianym zbiorze występowały czasami okazy różniące się pod względem formalnym od egzemplarzy opisanych w typologii B. Gedigi. W takich przypadkach zostały wyróżnione kolejne jednostki klasyfikacyjne, typy, podtypy, odmiany oraz nowe warianty motywów zdobniczych. Wykorzystano również niektóre kryteria typologiczne zaproponowane przez M. Kaczmarka (2002, ryc. 3) dla ceramiki wiązanej z zachodniowielkopolskimi społecznościami kultury łużyckiej. Inwentarze zniszczone lub zespoły zawierające mało charakterystyczne fragmenty naczyń zostały ogólnie wydatowane na okres epoki brązu.

Przy klasyfikacji szczątków kostnych dla grobów ze stanowiska Domasław 10/11/12 wykorzystano wyniki analizy antropologicznej wykonanej przez dr. P. Dąbrowskiego (2011). Nie udało się wprowadzić do obiegu analiz antropologicznych z chrzanowskiej części cmentarzyska badanej przez krakowski ośrodek PAN, tym samym dysponowaliśmy tylko częścią danych podanych w katalogu obiektów (Anioła, Zarzycka-Anioła 2009).

Na końcu podano chronologię obiektu z uwzględnieniem sytemu tradycyjnego wg O. Monteliusa (Kostrzewski, Chmielewski, Jażdżewski 1965) uzupełnionego o fazy rozwojowe łużyckiej kultury pól popielnicowych na Śląsku Środkowym (Gediga 1982), a w niektórych przypadkach zamieszczono dodatkowo najbardziej prawdopodobne wyniki analizy radiowęglowej (Goslar 2019).

W kolejnych dwóch tomach monografii przedstawiono na tablicach rzuty poziome, profile oraz wyposażenia wszystkich obiektów (tabl. 1-393 dla stanowiska Domasław 10/11/12 oraz tabl. 394-999 dla stanowiska Chrzanów 4). Na początku każdej z pozycji zamieszczono legendę wypełnisk obiektów i użytych na planach symboli. Ogólny plan cmentarzyska zostanie dołączony do kolejnego z tomów.

► Ryc. 2. Domasław/Chrzanów. Zdjęcie lotnicze z widokiem na stanowiska (Archiwum IAE PAN we Wrocławiu)
Fig. 2. Domasław/Chrzanów. Aerial photograph with a view over the sites (Archive of the Institute of Archaeology and Ethnology of the Polish Academy of Sciences in Wrocław)



Ryc. 3. Domasław, stan. 10/11/12. Zdjęcie lotnicze z widokiem na prace prowadzone na stanowiskach (Archiwum IAE PAN we Wrocławiu)

Fig. 3. Domasław, stan. 10/11/12. Aerial photograph with a view on the works carried out on the sites (Archive of the Institute of Archaeology and Ethnology of the Polish Academy of Sciences in Wrocław)

The archaeological sites of Domaśław 10/11/12 and Chrzanów 4 are located ca. 20 km southwest of Wrocław, in the Kobierzyce Commune (fig. 1). They are situated in the area of the Wrocław Plain that stretches between the Wrocław Proglacial Stream Valley and the Sudetes Foothills, and is a part of the physico-geographical mesoregion of the Silesian Lowlands. The area is almost devoid of forest cover and has an agricultural character. It is mostly plain, slightly undulating or hilly in places. The Wrocław Plain, or more precisely one of its microregions, The Kały Plain (Kondracki 1994, 122), raises here to the maximum of 150 m MSL while the average altitudes range from 130 m to 150 m MSL. Its surface is cut through with stream valleys generally oriented along the east-west axis, with a slight deviation towards the north or south. The Wrocław Plain is covered by heavily degraded post-glacial deposits, mostly clays of the ground moraine and fulvioglacial sands, sometimes with an upper layer of aeolian silts or Quaternary organogenic sediments. The soils that developed on this basis are fertile autogenic soils, including black earths. The Plain is dominated by intensive plant production, primarily wheat and root crop (Chmal, Traczyk 2001). The fertile soils and extensive river network have provided favourable conditions for life and economy since prehistoric periods. Currently, the area is almost entirely used for agricultural purposes and in the prehistoric times it was the central point of settlement in Lower Silesia.

The necropolis of an Urnfield culture community was founded on the slopes and culmination of a post-glacial elevation built of till that reaches the altitude of 135,70-144,6 m MSL and is limited from the north-east and south by the valleys of two watercourses, tributaries of the Śleza River: Czarna Sławka from the south and Domaśławka from the north, which distinguishes the elevation in the local, poorly diversified landscape. On the northern side of the dike the area is filled with lake and marsh sediments, which originally formed a small body of water that gradually became overgrown and filled with organic sediments. In the lowering located within the stream valley on the southern side the occurrence of silts containing poorly decomposed plant macrofossils, sedimenting in the area of a shallow and overgrown floodplain, was recorded (Sadowski 2009). The stream beds were deepened and their course was partially altered.

The cemetery in Domaśław/Chrzanów was already investigated before World War II by German archaeologists and archaeological excavations were carried out there. During the excavations 20 graves dating back to Bronze Age IV and V were examined (Gediga 1967, 379, fig. 39 – with further literature). Single finds – two bronze bracelets and two ceramic vessels dated to the Hallstatt Period were reported during the establishment of defensive trenches in October 1944 (Jarysz 2010). In the post-war period, the site was repeatedly investigated during surface surveys.

In 1986, the area was investigated during a surface survey as part of Archaeological Field Record of Poland (in Polish: AZP=Archeologiczne Zdjęcie Polski). Due to the threat of destruction posed by the plans of building The Wrocław Motorway Bypass (in Polish: AOW=Autostradowa Obwodnica Wrocławia), further investigations were carried out by prof. dr hab. Grzegorz Domański in 1996, during which preliminary reconnaissance works were conducted along the future route. As a result of the field survey, an expert opinion showing the impact of the future construction works on the cultural landscape (prepared by prof. dr hab. G. Domański) was published in the Institute of Archaeology and Ethnology of the Polish Academy of Sciences in Wrocław. In 2005, verification works under the supervision of dr hab. J. Baron and prof. dr hab. G. Domański, including surface survey and trial digs, were carried out in the aforementioned area of the Wrocław's motorway bypass together with the connection routes „Kobierzyce” and „Długoleka”. The surface survey provided a rich collection of ceramic finds dated to the Neolithic Period, Bronze Age – Hallstatt Period, Roman Period, generally Prehistory, Early and Late Middle Ages and Modern Period. Also, four trial trenches were founded. No archaeological features were discovered, however, the remains of a cultural layer containing a considerable number of fragments of ceramics were uncovered. The zone of prehistoric settlement determined on the basis of the occurrence of finds interfered with the planned connection route „Kobierzyce”. Basing on this fact and the archives of the Voivodeship Office for Heritage Protection the sites of Domaśław 10/11/12 (AZP 82-28/89-91) and Chrzanów 4 (AZP 82-27/121) were selected for preceding rescue excavations.

The archaeological rescue excavations commissioned by the General Directorate for National Roads and Motorways were carried out from July 2006 to September 2008 by the teams from the Institute of Archaeology and Ethnology of the Polish Academy of Sciences – the Archaeological Research and Rescue Team from Wrocław (Domaśław 10/11/12) and the Department in Cracow (Chrzanów 4). The scientific and expert supervision over the discussed research was provided by prof. dr hab. B. Gediga and prof. dr hab. S. Kadrow. Consultation was provided by prof. dr hab. G. Domański and dr L. Żygadło, who

also took care of the organizational aspects of the research. The works covered a noticeably vast area, which required involving a large team. Throughout the excavations ca. 30 archaeologists and 100-120 physical workers took part in the works. In the area of the Bronze Age cremation cemetery in Domasław the excavations were conducted for the longest by mgr K. Nowaczyk, mgr L. Nowaczyk, mgr P. Paruzel i mgr K. Daszkiewicz, and in Chrzanów by mgr M. Anioła, mgr A. Zarzycka-Anioła, mgr J. Nowacka, mgr E. Schellner working for The Archaeological Research Office A. Golański from Łódź.

In the Domasław area 13 794 features were explored altogether, including the remains of constructions of campsites, settlements and cemeteries dated from the Neolithic Period to the Roman Period, Late Middle Ages and Modern Period. In addition, cemeteries from the Neolithic Period, Bronze Age – Hallstatt Period and La Tène Period were discovered (Gediga 2012, 411-415). In the area of the site in Chrzanów 1108 features associated mainly with a Bronze Age cemetery were investigated (Anioła, Zarzycka-Anioła 2009).

The results of the research in Domasław were regularly referred to in publications, mainly in the form of reports and papers in which the findings were used and discussed. Several monographic source studies covering particular stages of settlement and use of the site were released (Buchner 2012, 429-443; Mozgała, Murzyński 2012, 421-428; Nowaczyk 2016, 7-89; Żygadło *et al.* 2012, 483-508).

The results acquired during the excavations at the sites of Domasław/Chrzanów turned out to be in many cases sensational in terms of gaining knowledge on different periods in Prehistory. Some of them have become a basis for verification of the current image of culture at least on a Central European scale. This definitely includes the results of the excavations of the Early Iron Age and Bronze Age cemeteries, the full source studies of which are contained in these volumes.

The cemetery in Domasław/Chrzanów provides unique conditions for research thanks to its long functioning from ca. 1300/1250 BC to 400 BC, size, advanced state of research and the presence of architecturally diverse types of graves with large collections of archaeological material. The necropolis, used so long probably by the same community maintaining the places of burial of their dead (Gediga 2012, 416), has become a basis for studies on periodization and creation of a regional chronological model to be later confronted with the phenomena recorded in the neighbouring regions. The changes observed in the form of burials as well as grave goods, primarily ceramic vessels and their stylistic features but also various metal objects, enable to synchronize the phenomena on a supraregional level.

In the whole area of the cemetery associated with the circle of the Urnfield culture, covering the surface of ca. three hectares, over 2500 features connected with its functioning, dated from the Middle Bronze Age to the Early Iron Age, were discovered (Gediga, Józefowska 2019). The community that buried their dead on the cemetery in Domasław/Chrzanów used only cremation. The development of the cemetery proceeded from the west to the east. The Hallstatt burial ground, presented and discussed in numerous publications, still provides new subjects and results of specialist analyses (Gediga 2007a; 2007b; 2008; 2010; 2011; 2012; 2012a; 2013; 2013a; 2016; Józefowska, Nowaczyk 2009; Józefowska, Łaciak 2012; Łaciak, Markiewicz 2013; Łaciak *et al.* 2017; Maik, Rybarczyk 2015; 2016; Markiewicz 2011; 2013; 2014; Gediga *et al.* 2017; Gediga, Hensel, Józefowska 2018; Józefowska 2018). In addition, a 5-volume monograph on this part of the cemetery and a study on changes in burial rites within the whole necropolis from the Bronze Age and Early Iron Age were released (Gediga, Józefowska 2018; 2018a; 2018b; 2019; 2020 (ed.); Gediga *et al.* 2020). Preliminary results of the research on the Bronze Age cemetery in Domasław-Chrzanów were presented in the Report for 2007-2008 of the National Institute of Cultural Heritage (Anioła *et al.* 2012).

In the part of the cemetery used by a Lusatian culture community, discussed in this monograph, 1500 features were excavated, including ca. 1200 graves and numerous ceramic deposits. Among grave goods discovered were 8000 ceramic vessels as well as numerous items made of bronze, clay, stone and glass. Among those finds there are bronze accessories (pins, necklaces, bracelets, rings and split rings, button-shaped decorations and other applications, beads and a fragment of a fibula), toiletries (razors, tweezers), tools (knives, an axe, awls/punches), armour elements (arrowheads, javelin-spearheads, a fragment of a sword head) and pieces of vessels. Less often clay items (rattles, hangers, beads, rings, spindle whorls, weaving and fishing weights and others of undefined function) and stone objects (an axe, a hammer, grinders, fragments of querns, hangers, whetstones, slickers) were found. In the graves also 885 glass beads, two amber beads, two ornaments made of golden wire, a fragment of a bit (horse harness element) and two bone pins were deposited.

The necropolis functioned from period BD of the Bronze Age (maybe even BC/BD – 1300 BC) through periods HaA, HaB1-B2 up to the turn of period HaB3/HaC. There is no evidence of burying people in

the discussed area before Montelius period III and BD-HaA1, optionally Reinecke period BC/BD. The analysis of artefacts, especially the form of vessels and ornamentation makes it possible to correlate the first phase of use (Montelius III-early Montelius IV, BD-HaA1, HaA1/A2) with the already developed stage of the Lusatian Culture in Lower Silesia (Gediga 1982, 55, table 1). The phases of use of the cemetery were distinguished basing on relative dating methods – forms and stylistic features of ceramics and metal objects. In order to define the distinguished phases more precisely, the chronology of selected burials was specified by determining their absolute chronology using the radiocarbon method (Gediga 2019; Goslar 2019).

The material acquired from the Bronze Age necropolis during the excavations required years of laboratory work, such as washing and reconstructing ceramic vessels or conservation of metal artefacts. Essential documentation work, drawings and photographs of the artefacts and inventories were also prepared. The works were supervised by mgr I. Dolata-Daszkiewicz and among many participants there were mgr K. Świątek, mgr A. Milanik, mgr M. Sapielak and mgr M. Babiarz, mgr M. Stankowska, mgr M. Marciniak.

The chronological and cultural classification of the archaeological material was performed by prof. dr hab. G. Domański and prof. dr hab. B. Gediga, and the typological analysis by prof. dr hab. B. Gediga together with mgr K. Nowaczyk, mgr L. Nowaczyk, mgr M. Anioła, mgr A. Zarzycka-Anioła.

Conservation of metal objects was performed by the laboratory of the Institute of Archaeology of the University of Wrocław under the direction of dr Beata Miazga and in the Central Laboratory of the Institute of Archaeology and Ethnology of the Polish Academy of Sciences in Warsaw by the Team led by dr. inż. Zdzisław Hensel. The geomorphological analysis of the researched area and its surroundings was done by mgr K. Sadowski from the Institute of Geology of the Adam Mickiewicz University in Poznań (Sadowski 2009). A number of specialist analyses were carried out and on their margins published studies of glass (Purowski 2013) and amber (Łydźba-Kopczyńska *et al.* 2012) finds were prepared (Łydźba-Kopczyńska *et al.* 2012). The radiocarbon datings were performed in the Laboratory of prof. dr hab. T. Goslar at the Adam Mickiewicz University in Poznań (Gediga 2019; Goslar 2019). The anthropological analyses of bone material from the graves were carried out by the Team of dr. P. Dąbrowski from the Medical University in Wrocław (Dąbrowski 2011). Burned bone material of animal origin from the graves is being analysed by dr R. Abłamowicz from the Silesian Museum in Katowice, and discovered animal bones – by dr A. Krupska from the Department of Anatomy and Histology, Faculty of Veterinary Medicine, Wrocław University of Environmental and Life Sciences. Petrographic analyses of stones from the graves were carried out by dr A. Wójcik and dr S. Madej from the Institute of Geological Sciences of the University of Wrocław. In addition, tests were performed for the presence of fatty acids, including plant and animal markers, using gas chromatography combined with mass spectrometry. They were carried out by prof. dr hab. inż. J. Kałużna-Czaplińska and dr A. Rosiak from the Lodz University of Technology. The results of the specialist analyses will be discussed in the next volume of this series.

The catalogue includes all archaeological features that have been associated with the cemetery used by a Lusatian Culture community from the Bronze Age. To this group, apart from graves, also belong other pits whose function could have been related to the use of the necropolis. Negatives of posts that can prove the presence of wooden constructions on the ground were recorded as well.

The discovered features were presented in order according to their serial numbers. The first to be given is the number of the feature and its localization within the acre grid and the trench itself. In the Chrzanów part, feature numbers reflect the division to sections (capital letters). In the case of some features also lowercase letters are given (a, b), which indicate that the feature was distinguished during the analysis of the material. The authors applied this solution in order to avoid making changes in inventories and feature charts. Next, the function was defined and in the case of graves the type and form of burial were determined. Descriptions include the conditions of recording the feature, elevation measurements, size and structure, types of fill and, further, deposition details and types of artefacts. Pottery vessels are the first to be presented in the inventory and then other objects follow, all with forms and types determined. Entire vessels that were elements of grave goods were marked with consecutive Arabic numbers (e.g. N1). Sometimes fragments could have been used for reconstruction of one vessel, that is why some specimens were marked together (eg. N1+2+3). Whole vessels were followed by pottery fragments. Either the types of individual containers (Domasław part) or the estimated number of containers from which they come from (Chrzanów part) are given in parentheses. The vessels that were distinguished from it were assigned consecutive Roman numerals within each burial complex (e.g. NI).

Ceramic finds were classified mainly based on the typology proposed for Central Silesia by B. Gediga (1967, 27-125 and 1982, 49-56, Table I), in which macromorphological features and ornamentation of the specimen were taken into account, and types and subtypes were distinguished. Most forms and ornamentation motifs that appear among ceramics from the discussed cemetery correspond to particular types, subtypes, varieties and variants of vessels presented in the mentioned classification system. Specimen that differed in terms of formal features from those described in the typology of B. Gediga sometimes occurred in the discussed collection as well. In those cases further classification units were distinguished, including types, subtypes, varieties and new variants of decorative motifs. Some typological criteria proposed by M. Kaczmarek (2002, fig. 3) were also used in the case of ceramics associated with the Lusatian Culture communities from West Greater Poland. Heavily damaged inventories and complexes consisting of uncharacteristic vessel fragments were broadly dated to the Bronze Age.

For classification of bone relics from the graves from the site of Domasław 10/11/12 the results of anthropological analysis carried out by dr P. Dąbrowski (2011) were used. The anthropological analysis from the Chrzanów part of the cemetery researched by the Cracow department of the Polish Academy of Sciences has not been made public, that is why we had access only to partial data given in the catalogue of features (Anioła, Zarzycka-Anioła 2009).

Finally, the chronology of the features, basing on the traditional Montelius system, was given (Kostrzewski, Chmielewski, Jażdżewski 1965). It was complemented by the phases of development of the Lusatian Culture in Central Silesia (Gediga 1982), and in some cases the most probable results of radiocarbon dating were included (Goslar 2018).

In the next two volumes of the monograph the plans, cross-sections and content of all features were presented in the form of graphic tables (tables 1-393 for the site of Domasław 10/11/12 and tables 394-999 for the site of Chrzanów 4). General plan of the cemetery will be included in one of the following volumes.

Literatura

References

-
- Anioła M., Nowaczyk K., Nowaczyk L., Zarzycka A. 2012. Cmentarzysko ludności kultury łużyckiej epoki brązu na stanowiskach Chrzanów 4 oraz Domaśław 10-12, gm. Kobierzyce, woj. dolnośląskie, (W:) S. Kadrow (red.), *Raport 2007-2008, tom I*. Warszawa, 445-461.
- Anioła M., Zarzycka-Anioła A. 2009. *Cmentarzysko ludności kultury łużyckiej w Chrzanowie A, gm. Kobierzyce*. Poznań: Archiwum Generalnej Dyrekcji Dróg Krajowych i Autostrad (maszynopis).
- Buchner A. 2012. Kompleks osadowy ludności kultury unietyckiej z wczesnej epoki brązu na stanowisku Domaśław 10, 11, 12, gm. Kobierzyce. (W:) S. Kadrow (red.), *Raport 2007-2008 (I)*. Warszawa, 429-443.
- Chmal H., Traczyk A. 2001. *Charakterystyka geomorfologiczno-geologiczna stanowisk archeologicznych (rekonstrukcja krajobrazów pradziejowych i średniowiecznych Równiny Wrocławskiej)*. Wrocław: Archiwum Instytutu Archeologii i Etnologii PAN (maszynopis).
- Dąbrowski P. 2011. *Przepalone szczątki kostne z cmentarzyska kultury łużyckiej w Domaśławiu, gm. Kobierzyce, pow. Wrocław*. Wrocław: Archiwum Instytutu Archeologii i Etnologii PAN (maszynopis).
- Gediga B. 1967. *Plemiona kultury łużyckiej w epoce brązu na Śląsku środkowym*. Wrocław-Warszawa-Kraków.
- Gediga B. 1982. Zagadnienia periodyzacji okresu rozwoju kultury łużyckiej w świetle kontaktów z Południem. (W:) M. Gedl (red.), *Południowe pogranicze kultury łużyckiej i powiązania tej kultury z Południem*. Kraków-Przemyśl.
- Gediga B. 2007. Problemy obrazu kultury wczesnej epoki żelaza na Śląsku w świetle nowych badań terenowych. *Śląskie Sprawozdania Archeologiczne* 49, 123-145.
- Gediga B. 2007a. Rewelacje ze Śląska. Nowy obraz kultury wczesnej epoki żelaza na Śląsku. *Archeologia żywa* 1(39), 3-12.
- Gediga B. 2007. Nowe przesłanki do badań struktury społecznej ludności kultury łużyckiej w okresie halsztackim. (W:) M. Mogielnicka-Urban (red.), *Opera ex aere. Studia z epoki brązu i wczesnej epoki żelaza dedykowane profesorowi Janowi Dąbrowskiemu przez przyjaciół, uczniów i kolegów z okazji siedemdziesiątych urodzin*. Warszawa, 169-176.
- Gediga B. 2009. Śląsk – regionalna prowincja kultury halsztackiej. (W:) B.B. Отрощенко (red.), *Взаємозв'язки культур епох бронзи і раннього заліза на території центральної та східної Європи*. Київ-Львів, 177-197.
- Gediga B. 2010. Śląsk – regionalna prowincja kultury halsztackiej. (W:) B. Gediga, W. Piotrowski (red.), *Rola głównych centrów kulturowych w kształtowaniu oblicza kulturowego Europy Środkowej we wcze-*

snych okresach epoki żelaza, *Biskupińskie Prace Archeologiczne* 8, *Prace Komisji Archeologicznej O/PAN we Wrocławiu* 18. Biskupin-Wrocław, 187-218.

Gediga B. 2010a. Łużycki high life. *Świat Nauki* 12 (232), 74-79.

Gediga B. 2011. Bursztyn w grobach arystokracji wczesnej epoki żelaza (750/700-500 p.n.e.) na Śląsku (Amber in aristocratic graves from the Early Iron Age (750/700-500 BCE) in Poland's region of Silesia). (W:) *Światowa Rada Bursztynu. Word Amber Council. VI Posiedzenie Światowej Rady Bursztynu, 27-28 maja 2011*. Gdańsk, 63-70.

Gediga B. 2011a. Lausitzer Kultur – Verständniswandel und neue Forschungen in Polen. (W:) *Faszinosum Lausitzer Kultur. Blick über die Grenzen: von Deutschland nach Polen und Tschechien, Schriftenreihe der Spreewälder Kulturstiftung Burg-Müschchen* 2. Burg-Müschchen, 21-40.

Gediga B. 2011b. Neue Forschungen zu den früheisenzeitlichen Kulturen in Südwestpolen. *Acta Archaeologica Carpathica* 46, 83-116.

Gediga B. 2012. Ratownicze badania wykopaliskowe na stanowiskach 10, 11, 12 w Domasławiu, gm. Kobierzyce na Dolnym Śląsku, w latach 2006-2008. (W:) S. Kadrow (red.), *Raport 2007-2008 (I)*. Warszawa, 411-420.

Gediga B. 2012a. Grób kobiety (?) wyposażony w militaria z Domasławia, pow. Wrocław. (W:) W. Blajer (red.), *Peregrinationes Archaeologicae in Asia et Europa Joanni Chochorowski Dedicatae*. Kraków, 149-159.

Gediga B. 2012b. Der Kulturwagen aus Domasław in Schlesien. (W:) R. Kujovský, V. Mitáš (red.), *Václav Furmánek a doba bronzová. Zborník k sedemdesiatym narodeninám*. Nitra, 79-88.

Gediga B. 2013. The Culture of the Early Iron Age in the South-Western Regions of Poland in the Light of New Research. (W:) S. Bergerbrant, S. Sabatini (red.), *Counterpoint: Essays in Archaeology and Heritage Studies in Honour of Professor Kristian Kristiansen, BAR International Series 2508*. Oxford, 383-399.

Gediga B. 2013a. Sensational archaeological findings at Domasław in Silesia. *Annual Report 2013 Polish Academy of Sciences*, 20-21.

Gediga B. 2013b. Domasław. Obraz przemian osadniczych i kulturowych od V tysiąclecia p. n. e. do II wieku n.e. (W:) D. Główska i Zespół (red.), *Instytut Archeologii i Etnologii Polskiej Akademii Nauk 1953-2013*. Warszawa, 157-161.

Gediga B. 2014. Pojęcie kultury halsztackiej w świetle nowych badań. (W:) J. Juchelka (red.), *Doba popelnicových polí a doba halštatská ve střední Evropě. Materiál z XIII mezinárodní konference „popelnicová pole a doba halštatská”*, Opava, 15-25.

Gediga B. 2016. Ślady cywilizacji śródziemnomorskiej nad Odrą. *Quart, Kwartalnik Instytutu Historii Sztuki Uniwersytetu Wrocławskiego* 1 (39), 3-21.

Gediga B. 2019. Uwagi do datowania i periodyzacji użytkowania cmentarzyska w Domasławiu-Chrzanowie, pow. wrocławski. *Przegląd Archeologiczny* 67, 49-71.

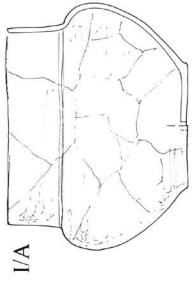
Gediga B., Hensel Z., Józefowska A. 2018. Zespół mieczy z ciałopalnego cmentarzyska ludności „kultury łużyckiej” w Domasławiu, pow. Wrocław. *Przegląd Archeologiczny* 66, 137-175.

Gediga B., Łaciak D., Józefowska A. 2018. The Society of South-Western Poland in the Light of Cultural Contacts in the Early Iron Age. (W:) P. Pavúk, V. Klontza-Jaklová, A. Harding (red.), *EYΔAIMΩN, Studies in Honor of Prof. Jan Bouzek: proceedings of the International Conference Contacts, Migrations and Climate Change (Prague 19–23 May 2015)*, 257-266.

- Gediga B., Józefowska A. 2018. *Cmentarzysko wczesnej epoki żelaza z Domasławia 10,11,12. Tom 1. Katalog*. Wrocław: Fundacja Przyjaciół Archeologii i Etnologii PAN.
- Gediga B., Józefowska A. 2018a. *Cmentarzysko wczesnej epoki żelaza z Domasławia 10,11,12. Tom 2. Tablice. Część I*. Wrocław: Fundacja Przyjaciół Archeologii i Etnologii PAN.
- Gediga B., Józefowska A. 2018b. *Cmentarzysko wczesnej epoki żelaza z Domasławia 10,11,12. Tom 3. Tablice. Część II*. Wrocław: Fundacja Przyjaciół Archeologii i Etnologii PAN.
- Gediga B., Józefowska A. 2019. *Przemiany obrządku grzebalnego w epoce brązu i wczesnej epoce żelaza w świetle analizy źródeł z cmentarzyska w Domasławiu, pow. wrocławski i nekropolii bliskiego rejonu (problemy zmian społeczno-kulturowych)*. Wrocław: Instytut Archeologii i Etnologii PAN.
- Gediga B., Józefowska A. 2020 (red.). *Cmentarzysko wczesnej epoki żelaza z Domasławia 10,11,12. Tom 5. Opracowania specjalistyczne*. Wrocław: Fundacja Przyjaciół Archeologii i Etnologii PAN.
- Gediga B., Józefowska A., Łaciak D., Dolata-Daszkiwicz I. 2020. *Cmentarzysko wczesnej epoki żelaza z Domasławia 10/11/12. Tom 4. Synteza*. Wrocław: Fundacja Przyjaciół Archeologii i Etnologii PAN.
- Gediga B., Łaciak D., Łydźba-Kopczyńska B., Markiewicz M. 2017. *Świat kolorów garncarzy z rejonu Domasławia sprzed około 2800 lat (The Word of Colors of the Domasław Potters About 2800 Years Ago)*. Wrocław.
- Goslar T. 2019. Chronologia i periodyzacja cmentarzyska z epoki brązu i wczesnej epoki żelaza w Domasławiu, pow. wrocławski, na podstawie datowania radiowęglowego. *Przegląd Archeologiczny*, 67, 31-48.
- Jarysz R. 2010. Domasław, pow. wrocławski. *Silesia Antiqua* 46, 163-164.
- Józefowska A. 2018. Halsztacki model funeralny grobów komorowych z Domasławia. *Śląskie Sprawozdania Archeologiczne* 60/1, 183-208.
- Józefowska A., Łaciak D. 2012. Cmentarzysko ludności kultury łużyckiej z wczesnej epoki żelaza na stanowisku Domasław 10-12, gm. Kobierzyce. (W:) S. Kadrow (red.), *Raport 2007-2008 (I)*. Warszawa, 463-482.
- Józefowska A., Nowaczyk L. 2009. Cmentarzysko ludności kultury łużyckiej z wczesnej epoki żelaza na stanowisku Domasław 10/11/12, pow. wrocławski. *Śląskie Sprawozdania Archeologiczne* 51, 159-173.
- Kaczmarek M. 2002. *Zachodniowielkopolskie społeczności kultury łużyckiej w epoce brązu*. Poznań.
- Kondracki J. 1994. *Geografia Polski. Mezoregiony fizyczno-geograficzne*. Warszawa.
- Kostrzewski J., Chmielewski W., Jażdżewski K. 1965, *Pradzieje Polski*, Wrocław-Warszawa-Kraków.
- Łaciak D., Markiewicz M. 2013. Painted ceramics of Hallstatt period cemetery at Domasław, site 10/11/12, distr. Wrocław. (W:) J. Kolenda, A. Mierzwiński, S. Moździoch, L. Żygadło (red.), *Z badań nad kulturą społeczeństw pradziejowych i wczesnośredniowiecznych. Księga Jubileuszowa dedykowana Profesorowi Bogusławowi Gedidze w osiemdziesiątą rocznicę urodzin przez przyjaciół, kolegów i uczniów*. Wrocław, 525-538.
- Łaciak D., Markiewicz M., Łydźba-Kopczyńska B., Gediga B., August C., Chojniak M., Rusek G., Miazga B., 2017. Rekonstruowanie procesu wytwórczego ceramiki – badania nad halsztacką ceramiką malowaną z cmentarzyska w Domasławie stan. 10/11/12, pow. wrocławski. (W:) S. Siemianowska, P. Rzeźnik, K. Chrzan (red.), *Ceramika i szkło w archeologii i konserwacji*. Wrocław, 179-208.
- Łydźba-Kopczyńska B., Gediga B., Chojcan J., Sachanbiński M. 2012. Provenance investigations of amber jewelry excavated in Lower Silesia (Poland) and dated back to Early Iron Age. *J. Raman Spectrosc.* 43, 1839-1844.

- Maik J., Rybarczyk A. 2015. Gewebe der Hallstattkultur aus Domasław. (W:) K. Grömer, F. Pritchard (red.), *NESAT XII, The North European Symposium of Archaeological Textiles 21st-24th May 2014 in Hallstatt, Niederschlesien, in Aspects of the Design, Production and Use of Textiles and Clothing from the Bronze Age to the Early Modern Era*, *Archeolingua* 33. Budapest, 83-94.
- Maik J., Rybarczyk A. 2016. Tekstylia kultury halsztackiej z Domasławia na Dolnym Śląsku na tle włókiennictwa wczesnej epoki żelaza w Europie środkowej. (W:) B. Gediga, A. Grossman, W. Piotrowski (red.), *Europa w okresie od VIII wieku przed narodzinami Chrystusa do I wieku naszej ery*. Biskupin-Wrocław, 25-43.
- Markiewicz M. 2011. Cyfrowe techniki dokumentacji zabytków ruchomych na przykładzie halsztackiej ceramiki malowanej z Domasławia, gm. Kobierzyce. (W:) Zapłata R. (red), *Digitalizacja dziedzictwa kulturowego. Wybrane zagadnienia*. Lublin, 158-174.
- Markiewicz M. 2013. Trójwymiarowa wizualizacja grobów odkrytych na halsztackim cmentarzysku w Domasławiu, stan. 10/11/12. *Przegląd Archeologiczny* 61, 215-231.
- Markiewicz M. 2014. Dwu- i trójwymiarowa ilustracja halsztackiej ceramiki malowanej z Domasławia, gm. Kobierzyce. (W:) A. Seidel-Grzesińska i K. Stanicka-Brzezicka (red.), *Obraz i metoda*. Wrocław, 174-178.
- Mozgała M., Murzyński T. 2012. Osadnictwo neolityczne na stanowiskach Domasław 10, 11, 12, gm. Kobierzyce. (W:) S. Kadrow (red.), *Raport 2007-2008 (I)*. Warszawa, 421-428.
- Nowaczyk K. 2016. Osada ludności kultury łużyckiej na stanowisku Domasław 10-12, pow. wrocławski, woj. Dolnośląskie. (W:) B. Gediga (red.), *Archeologiczne Zeszyty Autostradowe, 18, Badania na autostradzie A4 13*, 7-89.
- Purowski T. 2013. Wyroby ze szkła i „szklatego fajansu” odkryte na cmentarzysku kultur łużyckiej i regionalnej grupy kręgu halsztackiego w Domasławiu, pow. wrocławski. *Archeologia Polski* 58, 22-87.
- Sadowski K. 2009. *Wstępna analiza geomorfologiczna otoczenia stanowiska archeologicznego Domasław 10/11/12*. Wrocław: Archiwum Instytutu Archeologii i Etnologii PAN, Oddział we Wrocławiu, Zespół Badań Ratowniczych (maszynopis).
- Żygadło L., Kamyszek L., Marciniak M., Suchan G. 2012. Osadnictwo kultury lateńskiej i kultury przeworskiej na stanowisku 10-12 w Domasławie, gm. Kobierzyce, woj. Dolnośląskie. (W:) S. Kadrow (red.), *Raport 2007-2008 (I)*. Warszawa, 483-508.

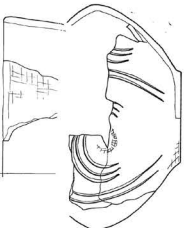
Typologia naczyń i wybranych form ceramicznych



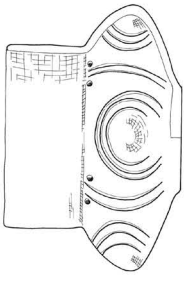
I/A



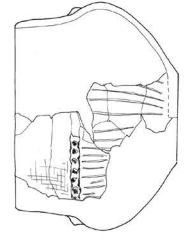
I/A1



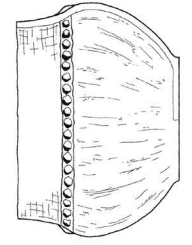
I/A3



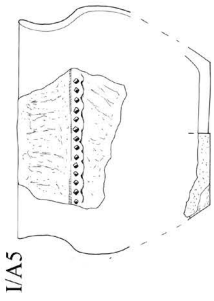
I/A4



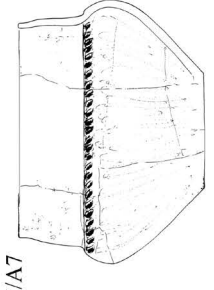
I/A5



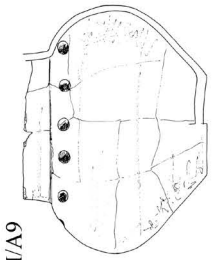
I/A9



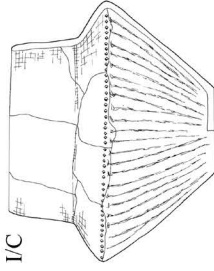
I/C



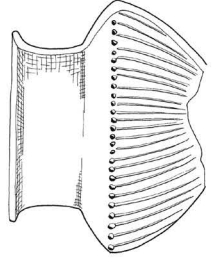
I/D



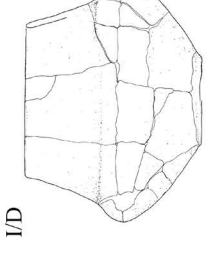
I/E



I/F



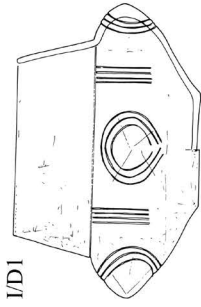
II/A1



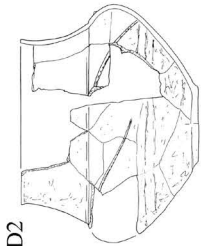
II/A2



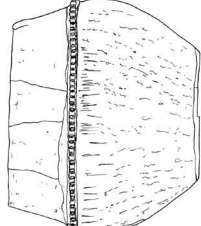
II/A3



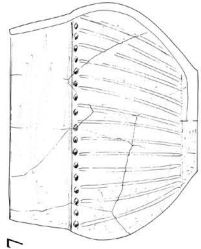
II/A4



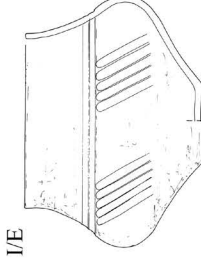
II/A5



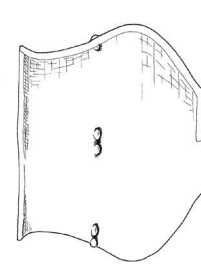
II/A6



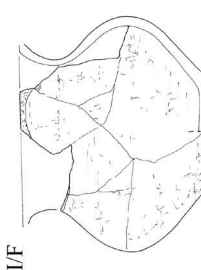
II/A7



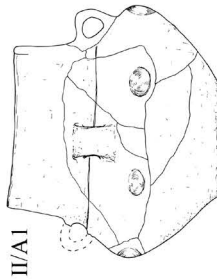
II/A8



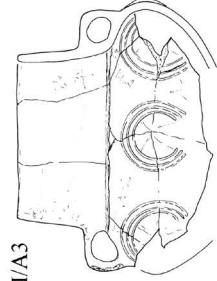
II/A9



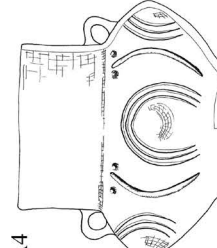
II/A10



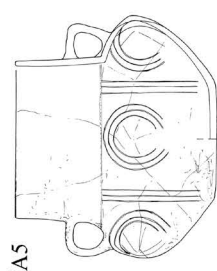
II/B1



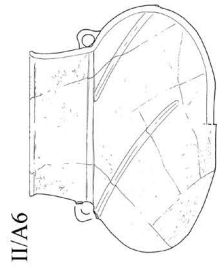
II/B2



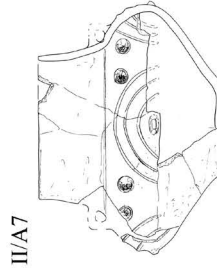
II/B3



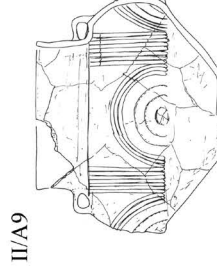
II/B4



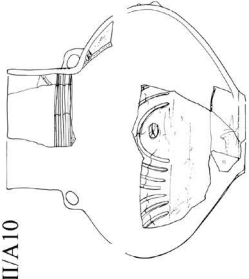
II/B5



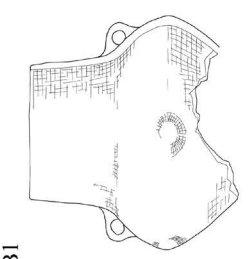
II/B6



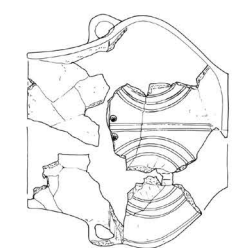
II/B7



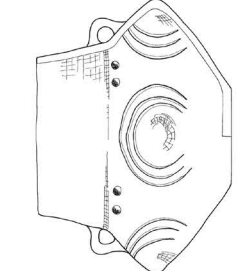
II/B8



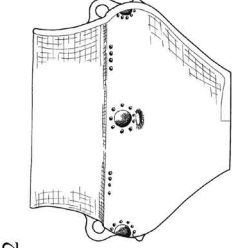
II/B9



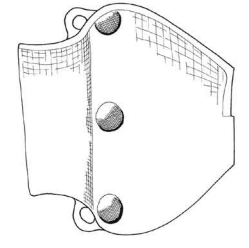
II/B10




II/B11



II/B12

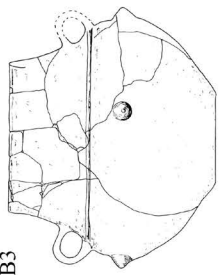


II/B13

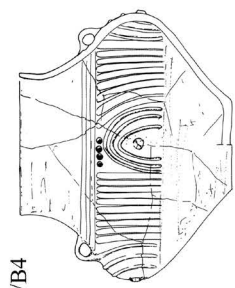
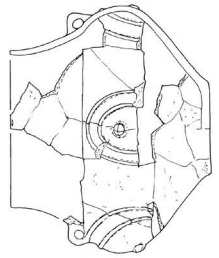


II/B14

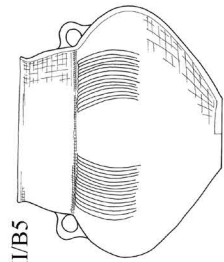
II/B3



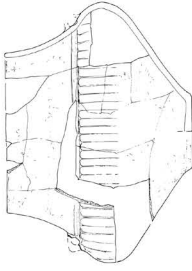
II/B4



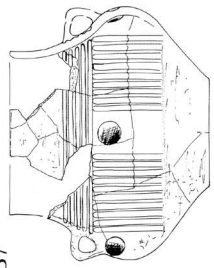
II/B5



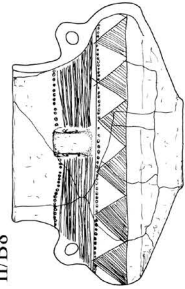
II/B6



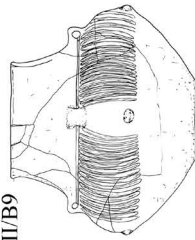
II/B7



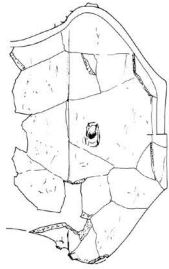
II/B8



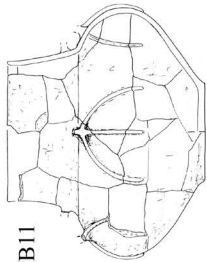
II/B9



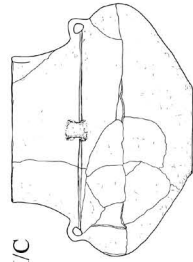
II/B10



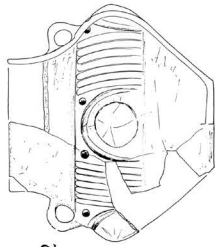
II/B11



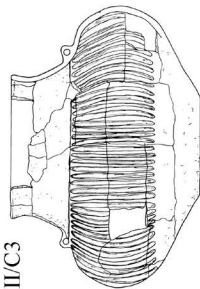
II/C



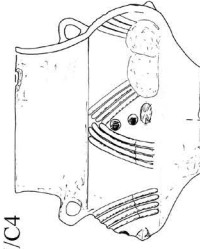
II/C2



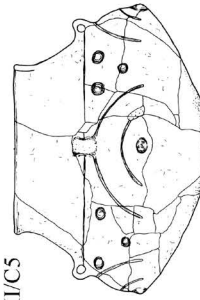
II/C3



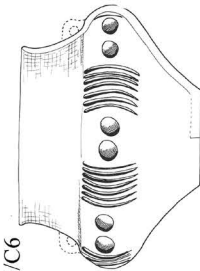
II/C4



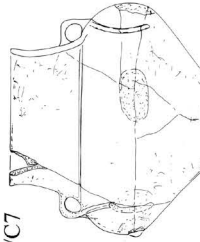
II/C5



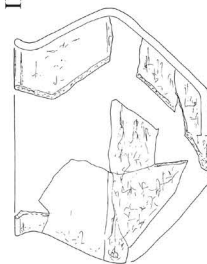
II/C6



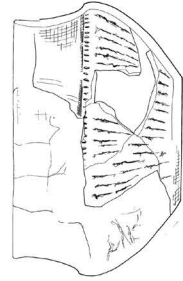
II/C7



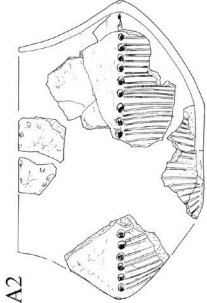
III/A



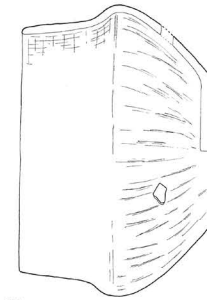
III/A1



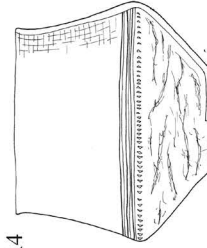
III/A2



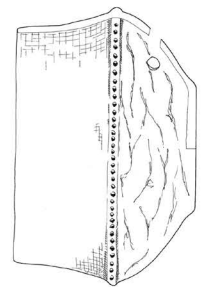
III/A3



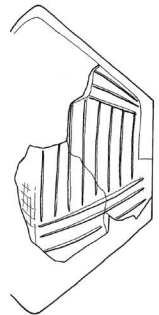
III/A4



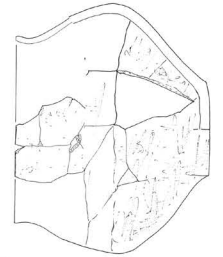
III/A5



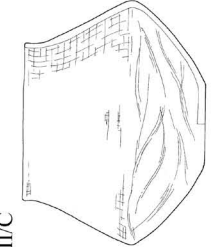
III/A6



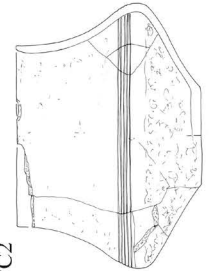
III/B



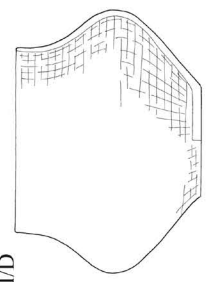
III/C



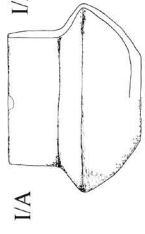
III/C2



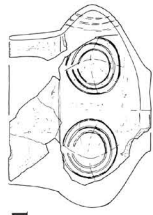
III/D



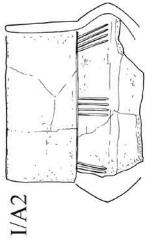
CZARKI



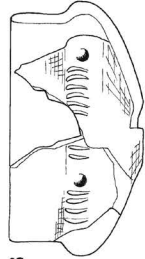
I/A



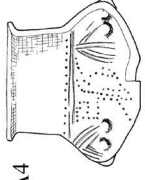
I/A1



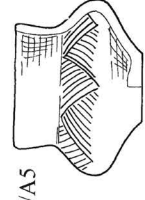
I/A2



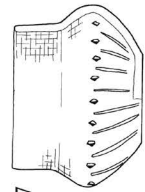
I/A3



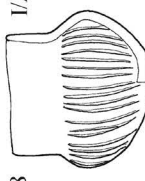
I/A4



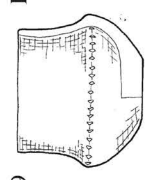
I/A5



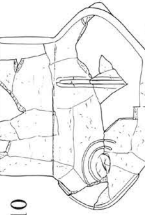
I/A7



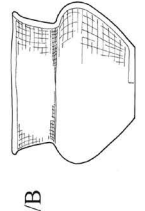
I/A8



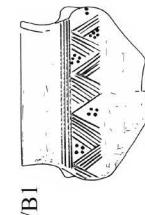
I/A9



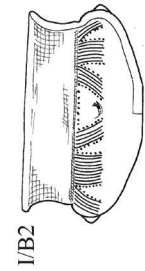
I/A10



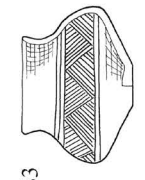
I/B



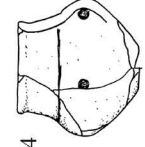
I/B1



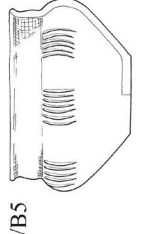
I/B2



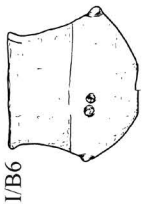
I/B3



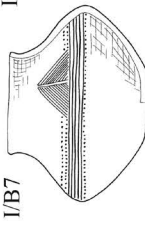
I/B4



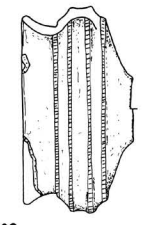
I/B5



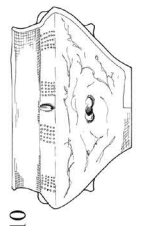
I/B6



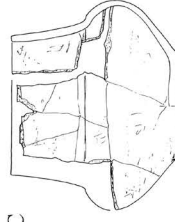
I/B7



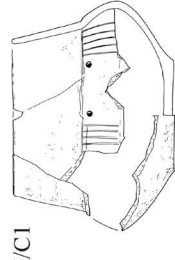
I/B8



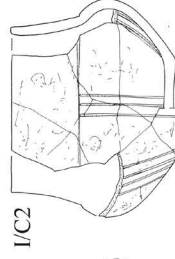
I/B10



I/C



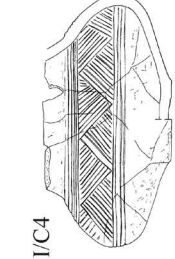
I/C1



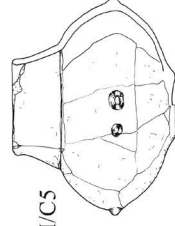
I/C2



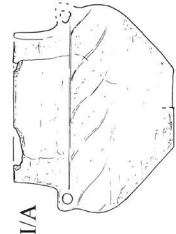
I/C3



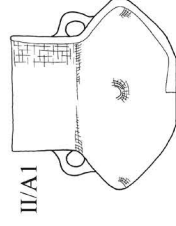
I/C4



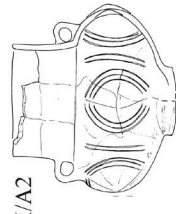
I/C5



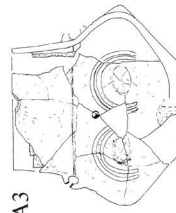
II/A



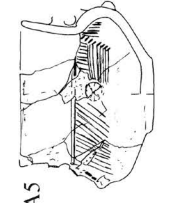
II/A1



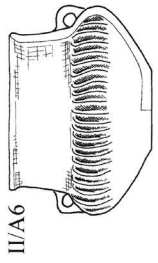
II/A2



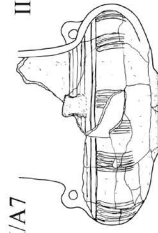
II/A3



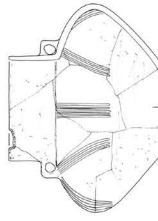
II/A5



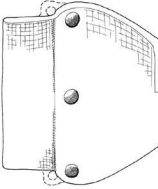
II/A6



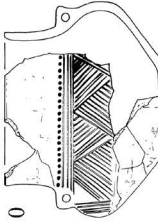
II/A7



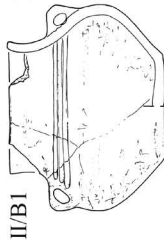
II/A8



II/A9



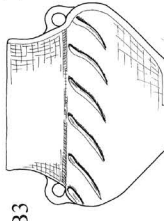
II/A10



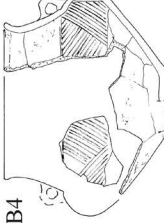
II/B1



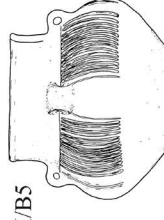
II/B2



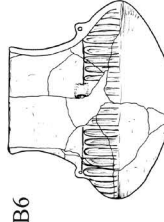
II/B3



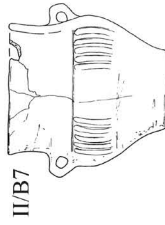
II/B4



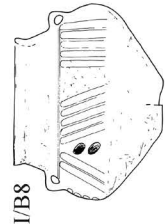
II/B5



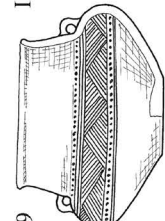
II/B6



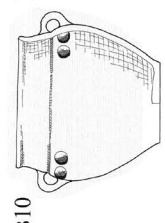
II/B7



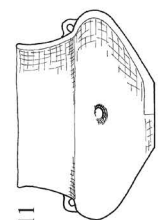
II/B8



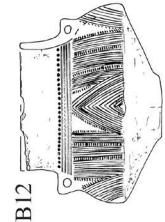
II/B9



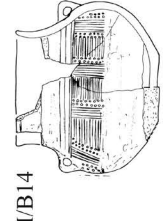
II/B10



II/B11



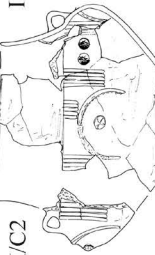
II/B12



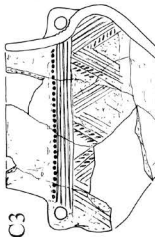
II/B14



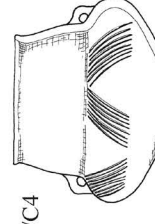
II/C1




II/C2



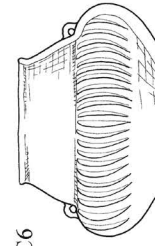
II/C3



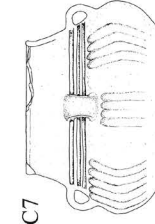
II/C4



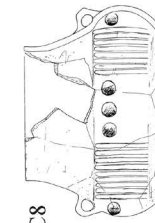
II/C5



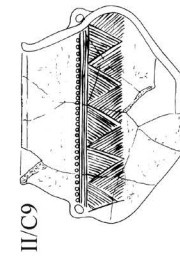
II/C6



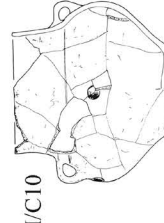
II/C7



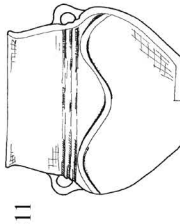
II/C8



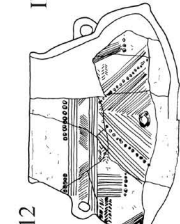
II/C9



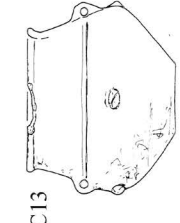
II/C10



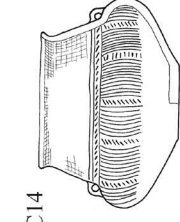
II/C11



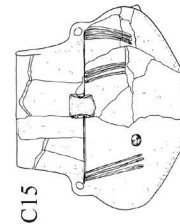
II/C12



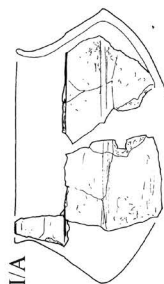
II/C13



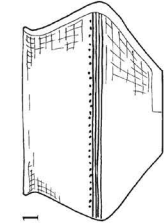
II/C14



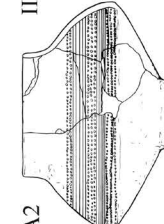
II/C15



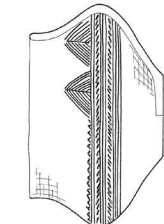
III/A



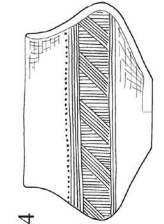
III/A1



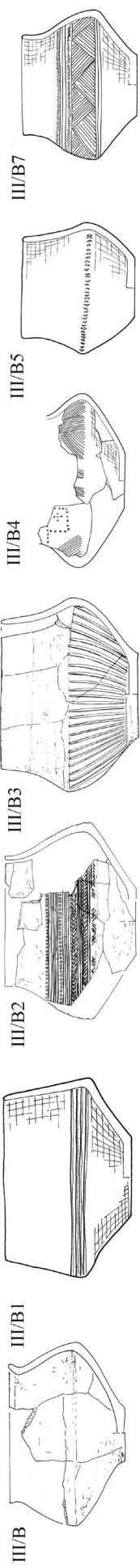
III/A2



III/A3



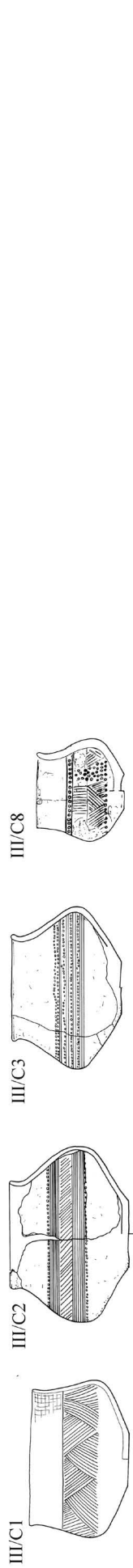
III/A4



III/B7

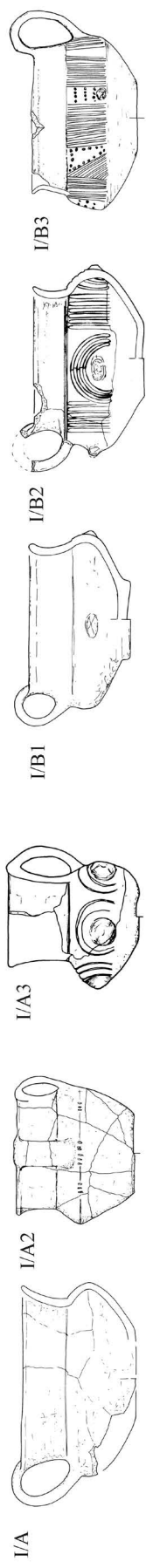
III/B5

III/B4

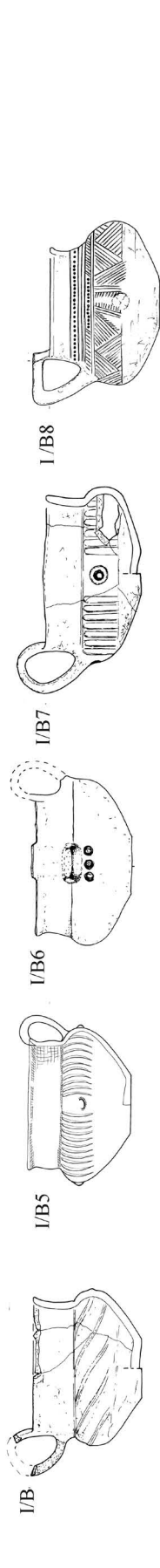


III/C8

KUBKI I CZERPAKI

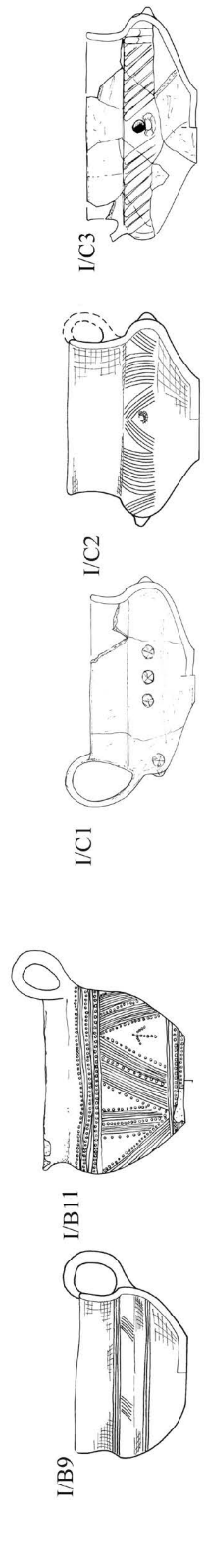


I/B3



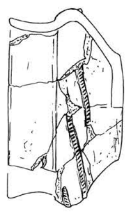
I/B8

I/B7

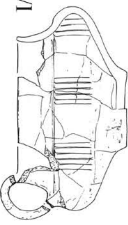


I/C3

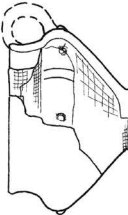
I/C4



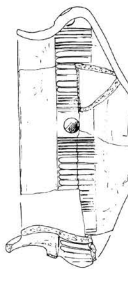
I/C5



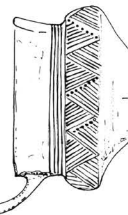
I/C6



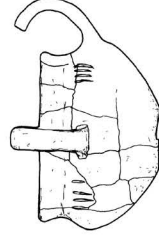
I/C7



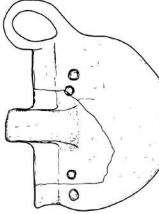
I/C8



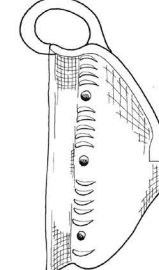
II/A1



II/A2



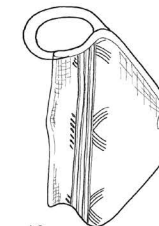
II/A3



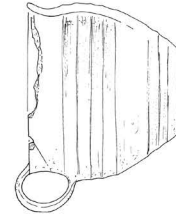
II/A4



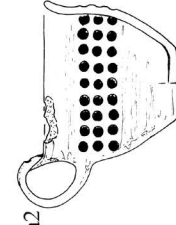
II/A5



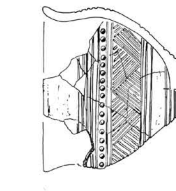
II/Ba1



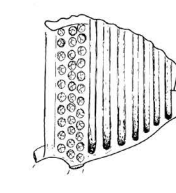
II/Ba2



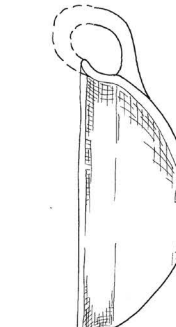
II/Ba3



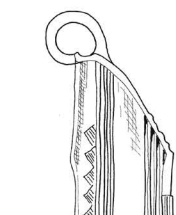
II/Ba4



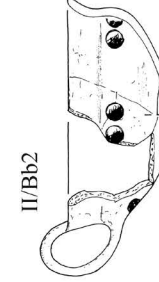
II/Ba



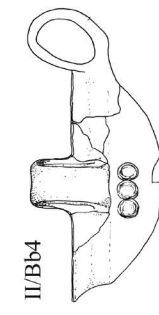
II/Bb1



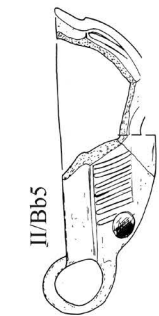
II/Bb2



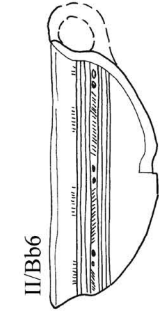
II/Bb4



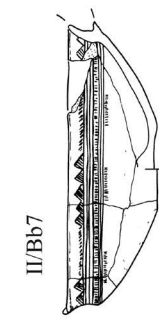
II/Bb5



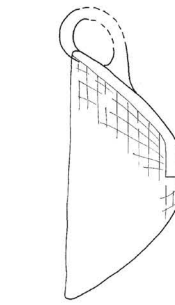
II/Bb6



II/Bb7



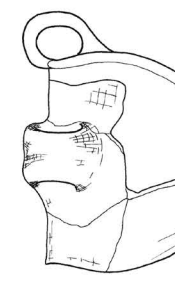

III/A



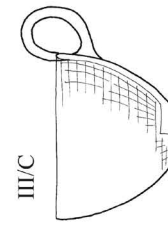
III/Aa



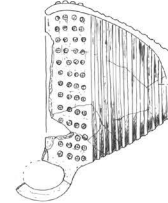
III/B



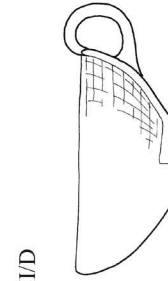
III/C



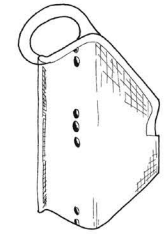
III/Ca



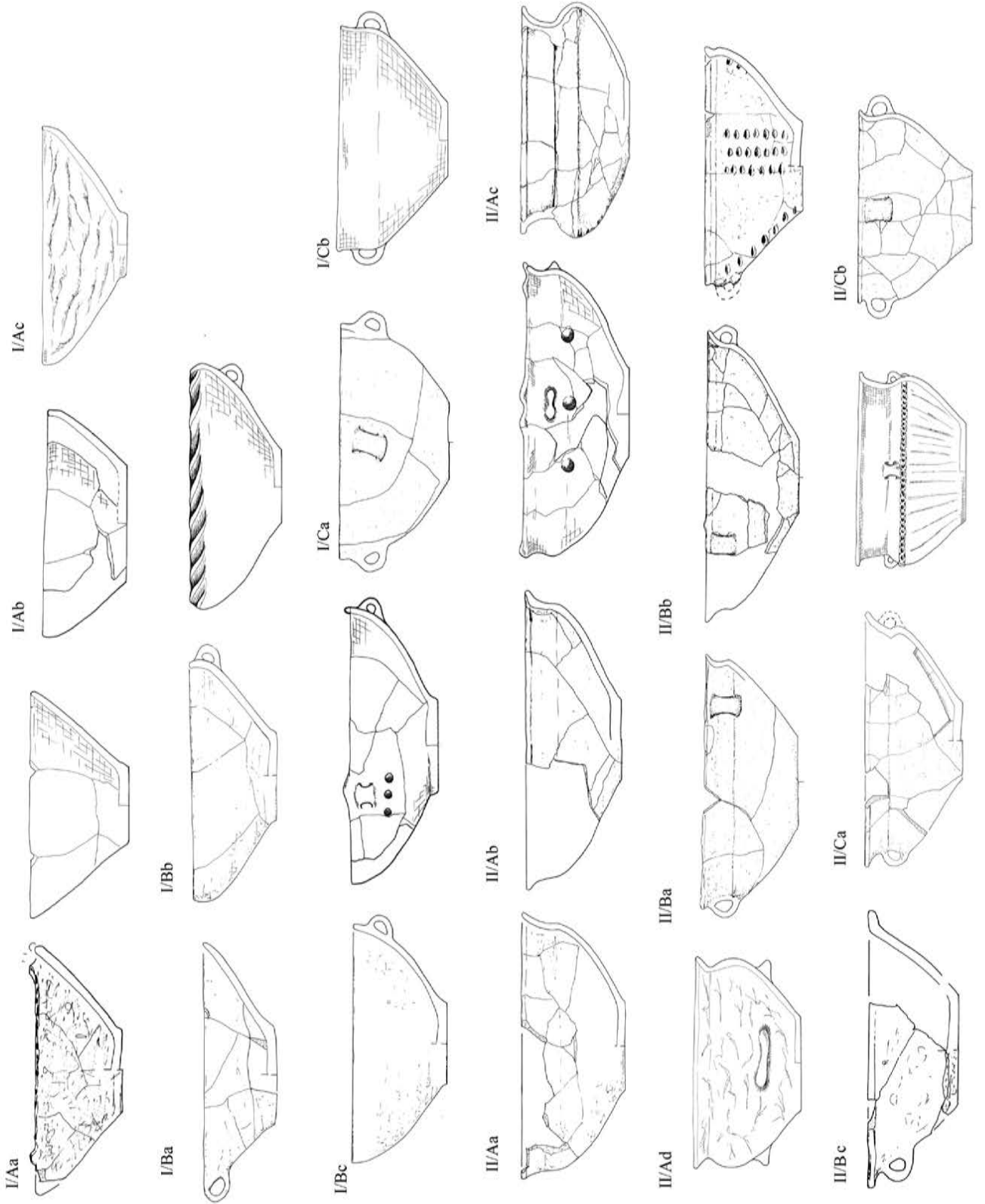
III/D



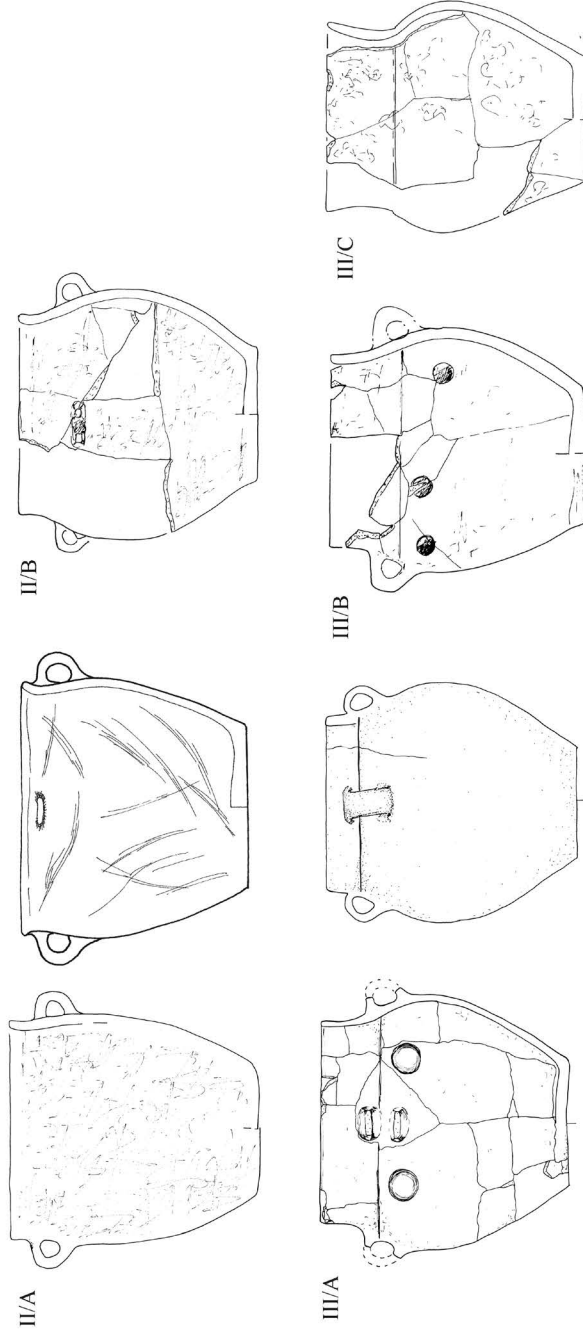
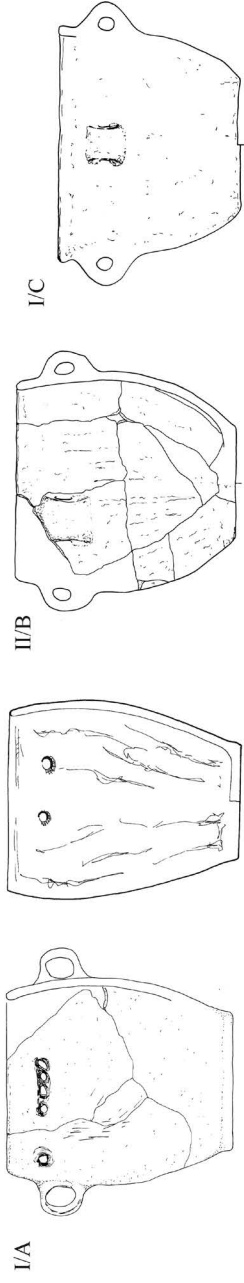
IV



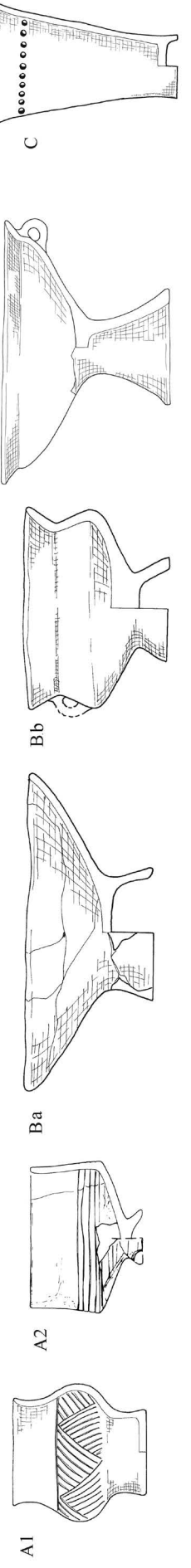
MISY



GARNKI

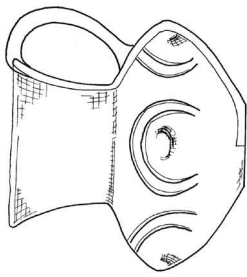
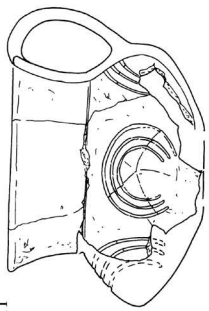


PUCHARKI

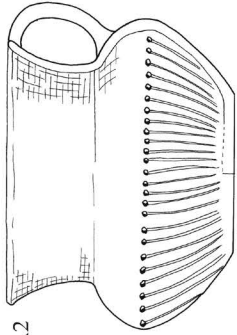


DZBANY

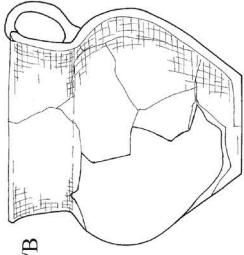
I/A1



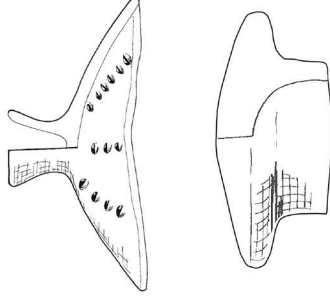
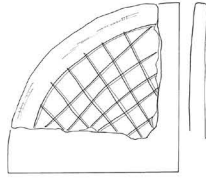
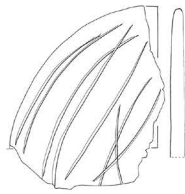
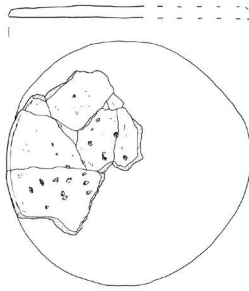
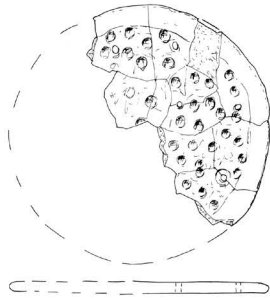
I/A2



I/B

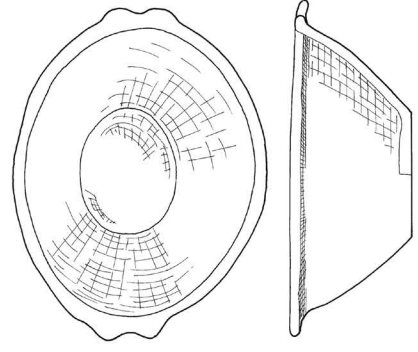
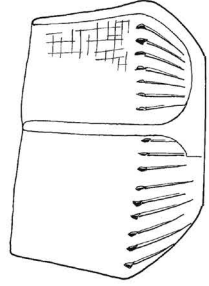
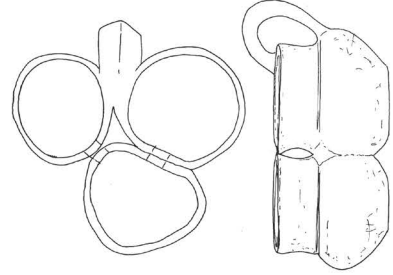
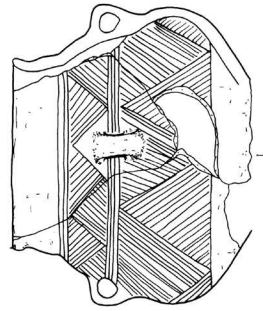
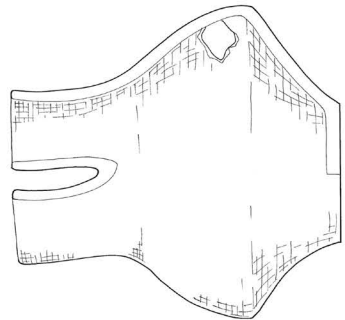


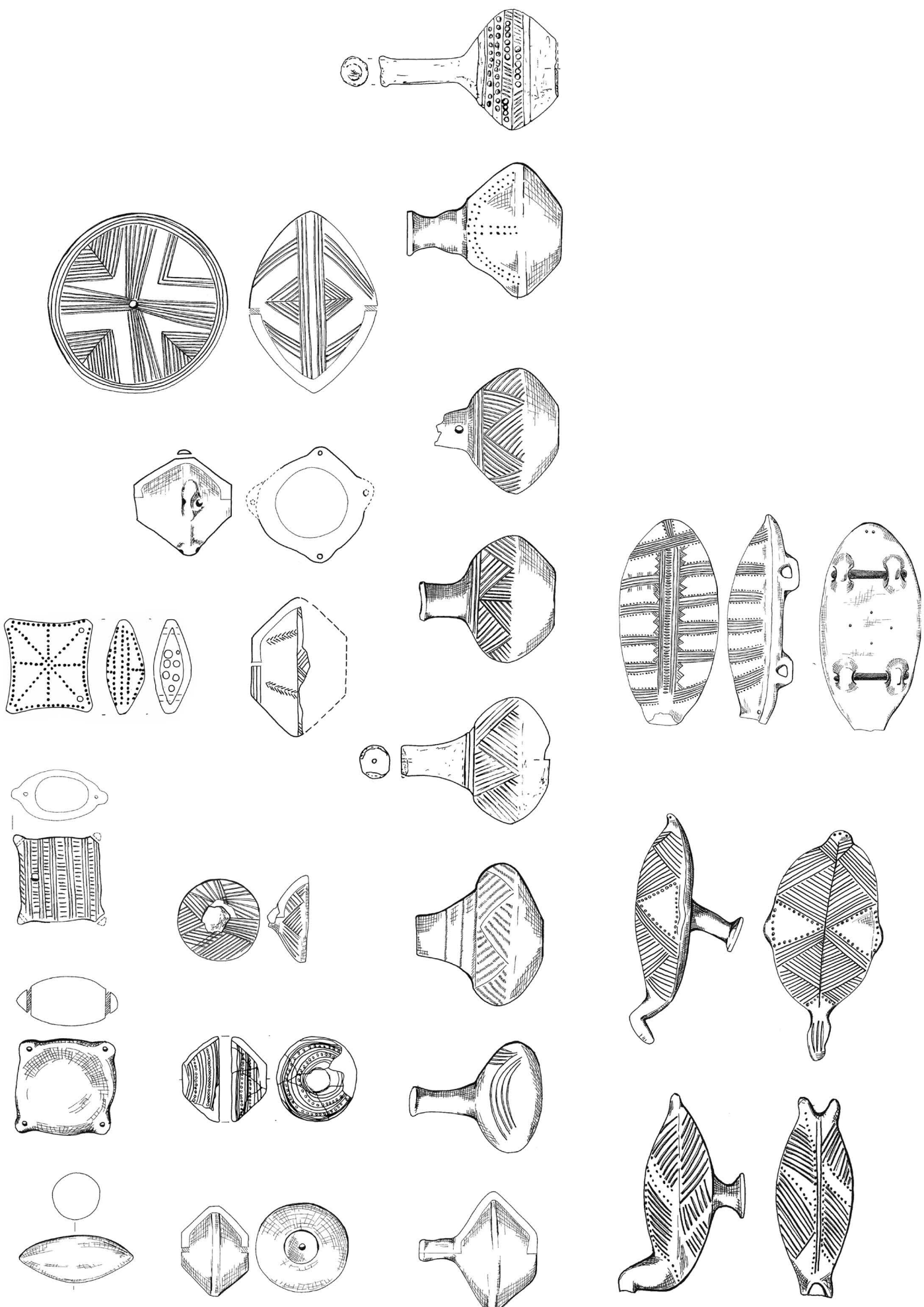
TALERZE KRAŻKOWE



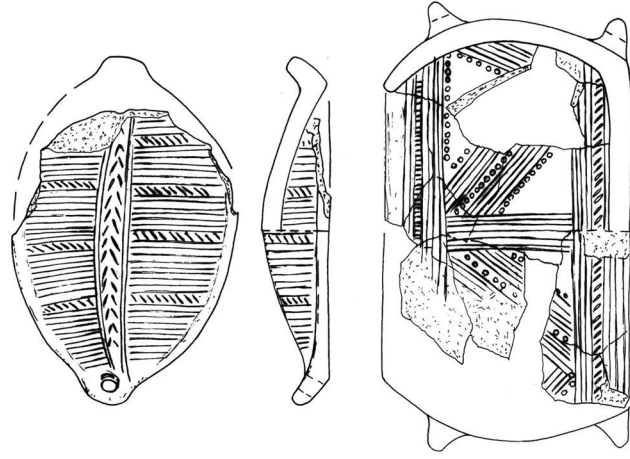
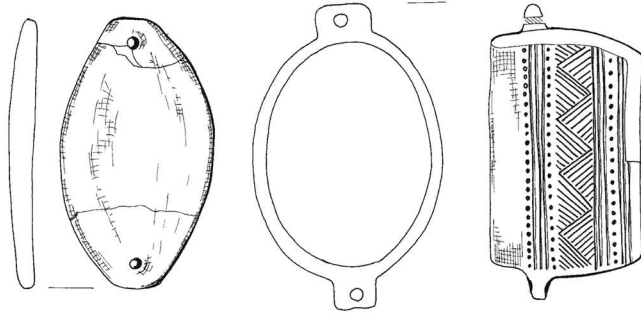
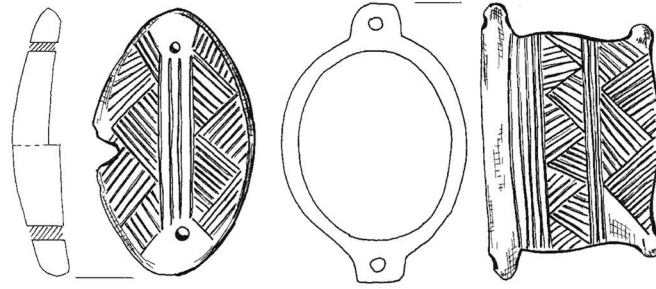
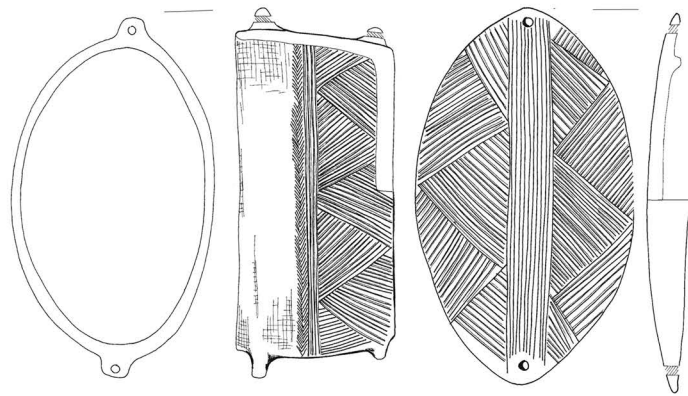
POKRYWKI

SPECJALNE





SZKATULKI I POKRYWKI SZKATULEK



Skróty użyte w katalogu

CZARKI (C)

DZBANY (D)

KUBKI (K)

POKRYWKI (XP)

PUCHARKI (P)

SZKATUŁKI I POKRYWKI SZKATULEK (S, SP)

TALERZE KRĄŻKOWE (T)

WAZY (W)

WARSTWA MECHANICZNA (w.m.)

WYPEŁNISKO (wpn)

Katalog grobów ciałopalnych ludności kultury łużyckiej z epoki brązu na stanowisku Domasław 10/11/12, pow. wrocławski

Obiekt 611 – ar 31ad, ćw. D (tabl. 1A)

Grób jamowy, symboliczny

Jama w rzucie poziomym o zarysie nieregularnym, wymiarach 50 × 30 cm, zlokalizowana na południowy zachód od grobu 617. Z głębokości 145,03 m n.p.m. pozyskano fragmenty ceramiki, które zostały uznane za pozostałości wazy nr 1 zawierającej czarkę nr 4. Wśród skupiska ceramiki znaleziono również fragmenty garnka nr 2 i czarki nr 3.

Inwentarz: N1–WIII/A₂, N2–G, N3–C, N4–C oraz 3 nieokreślone fragmenty ceramiki z wypełniska

Chronologia zespołu: III EB, 2 faza rozwojowa (HaA₁)

Obiekt 2828 – ar 34ag, ćw. A (tabl. 1B)

Grób jamowy, symboliczny

Jama uchwycona na głębokości 145,06 m n.p.m., o owalnym zarysie w rzucie poziomym, wymiarach 22 × 40 cm i wypełnisku, które stanowiła ciemnobrunatna próchnica. W spągu jamy, w części południowo-wschodniej odsłonięto fragmenty czarki nr 2. Ułamki ceramiki znajdowały się także w centralnej i północno-zachodnich częściach obiektu. Na stropie odkryto kubek nr 1.

Inwentarz: N1–KI/B, N2–C

Chronologia zespołu: IV EB, 3 faza rozwojowa (HaA₂/HaB₁)

Obiekt 2834 – ar 35al, ćw. D, ar 36al, ćw. B (tabl. 2A)

Jama

Uchwycona na głębokości 145,04 m n.p.m. W rzucie poziomym w przybliżeniu czworokątna, o wymiarach 230 × 120 cm. Przekrój pionowy jamy nieckowaty, sięgający głębokości 34 cm od stropu. Wypełnisko stanowiła ciemnobrunatna próchnica.

Inwentarz: 20 fragmentów ceramiki

Chronologia zespołu: kultura łużycka EB

Obiekt 2835 – ar 35aj, ćw. C, ar 35ak, ćw. D (tabl. 2B, 3)

Grób jamowy, popielnicowy i bezpopielnicowy, potrójny

Jama grobowa uchwycona na głębokości 145,04 m n.p.m. W rzucie poziomym nieregularna, o wymiarach 158 × 193 cm. Przekrój pionowy jamy nieckowaty, sięgający głębokości 24 cm od stropu. Wypełnisko stanowiła szarobrunatna próchnica. Elementy wyposażenia w postaci 9 naczyń zdeponowano w zwartym skupisku w centralnej części jamy. W części południowo-wschodniej złożono kubek nr 1, od strony północno-zachodniej przylegał do niego dzban nr 2+8, czarka nr 3 oraz waza nr 4, pełniąca funkcję popielnicy. Do popielnicy włożono naczynie nr 9. Do wazy nr 4 przylegało fragmentarycznie zachowane naczynie nr 6 oraz zniszczona waza nr 7, która pełniła funkcję popielnicy. W części północno-zachodniej rozpoznano rozdrobnione naczynie z ornamentem analogicznym do wazy nr 9. Między nim a naczyniem nr 4 znajdowała się zniszczona waza nr 5. Niewielką ilość kości znaleziono w naczyniach nr 1 i 3. Od strony NE, bezpośrednio do zespołu naczyń przylegało zwarte skupisko przepalonych kości o wymiarach 40 × 36 cm i miąższości do 7 cm. W jego obrębie odkryto fragment ozdoby brązowej. Pierwotnie kości te mogły być umieszczone w popielnicy z materiału organicznego, która nie zachowała się. Na wschód od zespołu naczyń odkryto leżącą na boku misę nr 10.

Inwentarz: N1–KIII/A, N2+8–DI/A₁, N3–CI/C, N4–WI/D, N5–W, N6–W, N7–WI/D, N9–W, N10–MII/Ac oraz 114 fragmentów ceramiki z wypełniska (w tym fragmenty W), fragment przedmiotu z brązu (tabl. 3:1)

Charakterystyka zmarłych: dorosły – mężczyzna, dziecko nieokreślonej płci, dorosły nieokreślonej płci, *Iuvenis/Adultus* nieokreślonej płci

Chronologia zespołu: III EB, 2 faza rozwojowa (BD), ¹⁴C: 1397-1211 BC (95,4%)

Obiekt 2836 – ar 35ak, ćw. C (tabl. 4A)

Grób jamowy, bezpopielnicowy

Jama grobowa uchwycona na głębokości 145,02 m n.p.m. W rzucie poziomym owalna, o wymiarach 180 × 111 cm. Przekrój pionowy jamy nieregularny, sięgający głębokości 32 cm od stropu. Wypełnisko stanowiła ciemnobrunatna próchnica zawierająca nieliczne fragmenty ceramiki. W centralnej części jamy odsłonięto skupisko przepalonych kości o wymiarach 60 × 35 cm i miąższości 22 cm. Skupisko od strony północno-wschodniej i południowo-zachodniej ograniczone było zwartą obstawą złożoną z kilkunastu kamieni. Wymiary kamieni wahały się od 6 do 32 cm. W południowo-zachodniej części jamy, w obrębie skupiska kości przy kamieniach, odkryto 2 szpile brązowe. Na poziomie 20 cm w częściach północno-wschodniej i południowo-wschodniej obiektu uchwycono doły posłupowe nr 2837 i 2839, rozmieszczone symetrycznie po przeciwległych stronach obiektu, które stanowiły prawdopodobnie pozostałości naziemnej konstrukcji drewnianej.

Inwentarz: 8 nieokreślonych fragmentów ceramiki z wypełniska, 2 szpile z brązu (tabl. 4A:1,2), kółko brązowe (tabl. 4A:3)

Charakterystyka zmarłych: dziecko nieokreślonej płci

Chronologia zespołu: III EB, 2 faza rozwojowa (HaA₁)

Obiekt 2837 – ar 35ak, ćw. C (tabl. 4A)

Dół posłupowy

Odkryty na głębokości 144,71 m n.p.m. w obrębie obiektu 2836 (grób ciałałpalny jamowy), w jego północno-wschodniej części na poziomie 20 cm. Stanowił prawdopodobnie pozostałość drewnianej konstrukcji zadaszającej. Dół w rzucie poziomym o kształcie owalnym i wymiarach 18 × 15 cm, w przekroju pionowym nieregularny, bardzo przegłębiony w części północnej do 30 cm. Wypełnisko tworzyła ciemnobrunatna próchnica.

Inwentarz: brak

Chronologia zespołu: kultura łużycka?

Obiekt 2839 – ar 35ak, ćw. C (tabl. 4A)

Dół posłupowy

Odkryty na głębokości 144,72 m n.p.m. w obrębie obiektu 2836 (grób ciałopalny jamowy), w jego południowo-wschodniej części na poziomie 20 cm. Stanowił prawdopodobnie pozostałość drewnianej konstrukcji zadaszającej. Dół w rzucie poziomym o kształcie owalnym i wymiarach 18 × 12 cm, w przekroju pionowym nieregularny, bardzo przegłębiony w części północnej do 14 cm. Wypełnisko tworzyła ciemnobrunatna próchnica.

Inwentarz: brak

Chronologia zespołu: kultura łużycka?

Obiekt 2875 – ar 32ai, ćw. C, ar 32aj, ćw. D, ar 33ai, ćw. A, ar 33aj, ćw. B (tabl. 4B, 5)

Grób jamowy, bezpopielnicowy

Jama grobowa zachowana w części spągowej została uchwycona na głębokości 145,11 m n.p.m. W rzucie poziomym nieregularna, o wymiarach 281 × 181 cm. Przekrój pionowy jamy półkolisty, sięgający głębokości 40 cm. Wypełnisko stanowiła jasnobrunatna próchnica, przemieszana z fragmentami przepalonych kości. Fragmenty 11 naczyń były rozrzucone w obrębie jamy grobowej. Waza nr 1 zachowała się w 2 fragmentach, znalezionych w południowo-zachodniej i południowej części jamy. Kawalki misy nr 2 odsłonięto w południowych – zachodnich i wschodnich partiach. W północnej części złożono ułożoną do góry dnem wazę nr 3, pod nią zdeponowano mniejszą, również usytuowaną dnem do góry, czarkę nr 10. Do wspomnianych naczyń przylegała misa nr 9 odwrócona do góry dnem, pod którą było podobnie usytuowane naczynie nr 11. W południowej części jamy leżała dnem do góry waza nr 4 i zachowane we fragmentach naczynia nr 5 i 8. Zniszczoną wazę nr 6 znaleziono w południowo-wschodniej części jamy, natomiast w północno-wschodniej pozostałe fragmenty naczyń 5 i 8. Pod nimi znajdował się ułożony do góry dnem garnek nr 7. Opisany obiekt należy określić jako grób ciałopalny. Na różnych poziomach jamy odkryto nieliczne, drobne fragmenty przepalonych kości.

Inwentarz: N1–WII/A₅, N2–MII/Ba₂, N3–WI/D₁, N4–WII/A₅, N5–WI, N6–WI/D, N7–GIII/Ca, N8–W, N9–MII/Ba₂, N10–CI/Bb₇, N11–MII/Ba₂ oraz 61 fragmentów ceramiki z wypełniska (w tym fragmenty C/W, D/W)

Charakterystyka zmarłych: płeć i wiek nieokreślone

Chronologia zespołu: III EB, 2 faza rozwojowa (HaA₁)

Obiekt 2891 – ar 36ap, ćw. C, D (tabl. 6A)

Jama

Jama uchwycona na głębokości 145,42 m n.p.m. W rzucie poziomym owalna, o wymiarach 110 × 60 cm. Przekrój pionowy jamy nieregularny, sięgający głębokości 20 cm od stropu. Wypełnisko stanowiła szarobrunatna próchnica.

Inwentarz: 20 nieokreślonych fragmentów ceramiki

Chronologia zespołu: kultura łużycka EB

Obiekt 2892 – ar 37aq, ćw. C (tabl. 6B)

Grób jamowy, popielnicowy i bezpopielnicowy

Jama grobowa we wschodniej części zniszczona przez dren, uchwycona na głębokości 145,42 m n.p.m., w rzucie poziomym owalna, o wymiarach 209 × 173 cm. Przekrój pionowy jamy trapezowaty, sięgający głębokości 27 cm. Wypełnisko obiektu stanowiła szarobrunatna próchnica. W centralnej i południowej części obiektu leżały równomiernie rozmieszczone liczne fragmenty słabo przepalonych kości złożone bezpośrednio w jamie, w zwartym skupisku. Elementy wyposażenia w postaci 6 naczyń ustawiono w rzędzie na całej długości jamy grobowej. Od strony zachodniej ku wschodowi odsłonięto kolejno: leżący na boku dzban nr 1, nieco dalej wazę nr 2 oraz wazy nr 3 i 4. Wewnątrz naczyń nr 2 i 4 znajdowały się kubek nr 5 i czarka 6 zawierająca przepalone kości. W części północno-wschodniej obiektu, na głębokości 5 cm leżał fragment przedmiotu z brązu. W centralnej i południowo-zachodniej części jamy odkryto 5 kamieni o średnicy od 25 do 38 cm, stanowiących pozostałości po konstrukcji kamiennej.

Inwentarz: N1-DI/A₁, N2-WI/A, N3-WI/A, N4-WIII/A₂, N5-KI/A, N6-CI/A, fragment przedmiotu z brązu (tabl. 6B:1)

Charakterystyka zmarłych: *Subadultus* – mężczyzna

Chronologia zespołu: III EB, 2 faza rozwojowa (BD), ¹⁴C: 1399-1221 BC (95,4%)

Obiekt 2894 – ar 33al, ćw. B, D (tabl. 7-9)

Grób jamowy, popielnicowy i bezpopielnicowy, podwójny

Jama grobowa zachowana w części spągowej, uchwycona na głębokości 145,18 m n.p.m., w rzucie poziomym owalna, o wymiarach 214 × 169 cm. Przekrój pionowy jamy półkolisty, sięgający głębokości 19 cm. Wypełnisko obiektu stanowiła szarobrunatna próchnica. Elementy wyposażenia w postaci 24 naczyń zdeponowano wokół usytuowanego centralnie zwartego skupiska przepalonych kości, pośród których znajdowały się fragmenty przedmiotu z brązu oraz brązowych grotów włóczni i trójkątnego kamienia ze śladami obróbki. Większość przystawek ułożono dnem do góry. Od północy zdeponowano: kubek nr 1, do którego przylegał kubek nr 2. Przy nim leżał na boku mały kubek nr 3, przy którym od południowego wschodu była ułożona do góry dnem czarka nr 4, czarka nr 5 oraz ułożony na boku kubek nr 10. Na południowy zachód od naczynia nr 5 leżała dnem do góry czarka nr 6, czarki nr 7 (popielnica), 9 i 8. Przy naczyniu 9 od południa był dzban nr 11 zachowany w 2 fragmentach, oddzielonych od siebie. Przy nim leżało kilka fragmentów innych naczyń. Pozostałości naczyń znaleziono również w sąsiedztwie skupiska przepalonych kości. W południowo-wschodniej części jamy grobowej zdeponowano wazę nr 12, leżały tam również pozostałości innych naczyń. Od zachodu do dzbana 11 przylegała odwrócona do góry dnem czarka nr 13 oraz ustawione w tej samej pozycji garnek nr 14 i kubek nr 15 oraz waza nr 16. Do naczynia nr 16 od północnego zachodu przylegała zniszczona waza nr 17, czarka nr 18 i dzban nr 19. W części północno-zachodniej jamy znajdowała się grupa bardzo zniszczonych przystawek, wśród których wyróżniono leżącą do góry dnem wazę nr 20 oraz kubki nr 23 i 22, pod którymi znajdowała się waza nr 24, a wewnątrz kubek nr 21.

Inwentarz: N1-KI/B, N2-KIII/A, N3-KI/B, N4-CI/C₁, N5-CIII/B₃, N6-CI/A, N7-CI/A₁, N8-CI/A, N9-CI/A₂, N10-KI/B, N11-DI/A₁, N12-WI/F, N13-CI/A, N14-GIII/Ca, N15-KI/A, N16-WII/A₃, N17-WI/A, N18-CII/A₂, N19-DI/A₁, N20-WII/A, N21-KI/B, N22-KI/A, N23-CI/B, N24-W oraz 141 fragmentów ceramiki z wypełniska (w tym fragmenty CII/A, C/D/W), 2 fragmenty przedmiotów z brązu (tabl. 9:4), 2 fragmenty brązowych grotów włóczni typu XVI E wg J. Fogla (tabl. 9:2,3), fragment kamienia żarnowego (tabl. 9:1)

Charakterystyka zmarłych: dziecko nieokreślonej płci, dorosły nieokreślonej płci

Chronologia zespołu: III EB, 2 faza rozwojowa (BD/HaA₁)

Obiekt 3493 – ar 29an, ćw. C, D (tabl. 10A)

Jama

Obiekt uchwycony na głębokości 145,52 m n.p.m. W rzucie poziomym w przybliżeniu owalny, wydłużony, o wymiarach 420 × 120 cm. Przekrój pionowy jamy nieregularny, przegłębiony przy krawędziach, sięgający maksymalnie głębokości 100 cm od stropu. Wypełnisko stanowiła ciemnobrunatna próchnica.

Inwentarz: fragment przedmiotu z brązu

Chronologia zespołu: kultura łużycka EB?

Obiekt 3494 – ar 27as, ćw. D, ar 28as, ćw. B (tabl. 10B, 11, 12)

Grób jamowy, popielnicowy

Jama grobowa uchwycona na głębokości 145,52 m n.p.m., w rzucie poziomym nieregularna, o wymiarach 150 × 136 cm, zorientowana wzdłuż osi E–W. Przekrój pionowy jamy w kształcie zbliżonym do trapezu, sięgający głębokości 23 cm od stropu. Wypełnisko stanowiła ciemnobrunatna próchnica. Elementy wyposażenia w postaci 15 naczyń i szpili brązowej zdeponowano na głębokości 145,55-145,3 m n.p.m. W południowej części grobu było naczynie nr 1 zawierające przepalone kości. Pozostałości drugiej urny – garnka nr 7, leżały przy północnej krawędzi grobu wraz z fragmentami misy nr 12. Pozostałe elementy wyposażenia zdeponowano w centralnej części jamy. Najbliżej jej zachodniej krawędzi stała waza nr 4, następnie garnek nr 6, czarka nr 3 i garnek nr 2, przy którego wschodniej ścianie znajdował się usytuowany do góry dnem garnek nr 5. Dalej na wschód znajdował się garnek nr 10, przy którym od południa był czepak nr 9 zawierający kubek nr 14 oraz misa nr 8. Na północ od naczynia nr 10 zdeponowano czarkę nr 11 zawierającą przepalone kości i fragmenty misy nr 15 oraz czarkę nr 13. Poza obrębem jamy grobowej, przy jej północnej krawędzi leżała szpila brązowa, prawdopodobnie pochodząca ze zniszczonego naczynia nr 7.

Inwentarz: N1–nieokreślone, N2–GII/A, N3–CII/B₁₀, N4–WIII, N5–G, N6–GI/B, N7–G, N8–MI/Bb, N9–KII/Ba, N10–GII/B, N11–CI/C, N12–MII/Bb, N13–C, N14–KIII/C, N15–MI/Aa oraz 131 fragmentów ceramiki z wypełniska (w tym fragmenty MI, 2MII, 2KIII, 2G, K), szpila brązowa (tabl. 12:1)

Charakterystyka zmarłych: *Iuvenis/Adultus* nieokreślonej płci

Chronologia zespołu: IV/V EB, 4 faza rozwojowa (HaB₂)

Grób 3495 – ar 27as, ćw. D (tabl. 13)

Grób jamowy, popielnicowy

Jama grobowa uchwycona na głębokości 145,52 m n.p.m., w rzucie poziomym zbliżona do trójkąta o zaokrąglonych narożach, o wymiarach 154 × 123 cm, zorientowana wzdłuż osi N–S. Przekrój pionowy jamy nieregularny, sięgający głębokości 10 cm od stropu. Wypełnisko stanowiła ciemnobrunatna próchnica. Elementy wyposażenia w postaci 5 naczyń i szpili brązowej zdeponowano na głębokości 145,51-145,45 m n.p.m. W północnej części grobu stał garnek nr 1. Przy nim od południa naczynie nr 2 pełniące funkcję popielnicy, kubek nr 4 i kubek nr 3 z kilkoma drobnymi fragmentami kości. Od wschodu leżała szpila brązowa. W centrum jamy znajdowały się pozostałości naczynia nr 5. Z fragmentów ceramiki wydzielono 3 naczynia (NI–NIII).

Inwentarz: N1–GI, N2–nieokreślone, N3–KI/B₁₂, N4–KI/B₁₂, N5–nieokreślone, naczynia z wypełniska: NI–W/G, NII–C, NIII–CI/B₁ oraz 44 nieokreślone fragmenty ceramiki z wypełniska, szpila brązowa (tabl. 13:1)

Charakterystyka zmarłych: płeć i wiek nieokreślone

Chronologia zespołu: IV/V EB, 4 faza rozwojowa (HaB₂/HaB₃)

Obiekt 3496 – ar 27as, ćw. D (tabl. 14)

Grób jamowy, popielnicowy

Jama grobowa uchwycona na głębokości 145,54 m n.p.m., w rzucie poziomym owalna, o wymiarach 120 × 98 cm, zorientowana wzdłuż osi E–W. Przekrój pionowy jamy w kształcie zbliżonym do trapezu, sięgał głębokości 20 cm od stropu. Wypełnisko tworzyła ciemnobrunatna próchnica zawierająca liczne fragmenty ceramiki. Elementy wyposażenia zdeponowano na głębokości 145,63-145,4 m n.p.m. Stanowiło je 9 naczyń i wykonane z brązu brzytwa oraz szpila. W zachodniej części grobu stała waza nr 1 zawierająca przepalone kości, brzytwę oraz szpilę. Przy urnie od wschodu znajdowały się kubek nr 2, kubek nr 3, czarka nr 4 i garnek nr 5 z fragmentami naczyń nr 8 i 9 wewnątrz. Naczynia nr 1 i 5 pierwotnie przykrywały talerz krążkowy nr 7. We wschodniej części jamy zdeponowano usytuowane dnem do góry naczynie nr 6.

Inwentarz: N1–W, N2–KII/Ba, N3–KIII/C, N4–CII, N5–GI/B, N6–nieokreślone, N7–TK, N8–KII/Ba, N9–KII/Ba oraz 124 fragmenty ceramiki z wypełniska (w tym fragmenty GII, 2G, 2MI, K, K/G, K/M, W, TK), brzytwa brązowa (tabl. 14:2), szpila brązowa o dwustożkowej głowce (tabl. 14:1)

Charakterystyka zmarłych: dorosły – kobieta

Chronologia zespołu: V EB, 4 faza rozwojowa (HaB₂), ¹⁴C: 924-812 BC (95,4%)

Obiekt 3497 – ar 27as, ćw. D (tabl. 15)

Grób jamowy, popielnicowy

Jama grobowa uchwycona na głębokości 145,33 m n.p.m., w rzucie poziomym nieregularna, o wymiarach 133 × 106 cm, zorientowana wzdłuż osi E–W. Przekrój pionowy jamy w kształcie zbliżonym do półkolistego, sięgający głębokości 19 cm od stropu. Wypełnisko stanowiła ciemnobrunatna próchnica zawierająca pojedyncze fragmenty przepalonych kości. Elementy wyposażenia w postaci 9 naczyń zdeponowano na głębokości 145,42-145,2 m n.p.m. W centralnej części grobu stał kubek nr 5, przy nim od północy był garnek nr 6 z kubkiem nr 9 wewnątrz, a od południa kubek nr 4 pełniący funkcję popielnicy i czarka nr 3. Przy zachodniej ścianie grobu znajdowały się czarka nr 1 i naczynie nr 2. Przy wschodniej krawędzi jamy zanotowano czerpak nr 7, a poza jej obrębem leżały fragmenty naczynia nr 8. Z fragmentów ceramiki wydzielono 3 naczynia (NI–NIII).

Inwentarz: N1–CIII/C₁, N2–nieokreślone, N3–CII/B₂, N4–KIII/C, N5–KIII/C, N6–GI/B, N7–KIII/C, N8–CIII/C₁, N9–KIII/D, NI–KIII/C, NII–MII, NIII–GII/A oraz 129 fragmentów ceramiki z wypełniska (w tym fragmenty KIII, G, K/C), fragment przedmiotu z brązu

Charakterystyka zmarłych: płeć i wiek nieokreślone

Chronologia zespołu: V EB, 4 faza rozwojowa (HaB₂/HaB₃)

Obiekt 3498 – ar 27as, ćw. B (tabl. 16, 17)

Grób komorowy, popielnicowy i bezpopielnicowy, kurhanowy?

Jama grobowa uchwycona na głębokości 145,39 m n.p.m., w rzucie poziomym zbliżona do prostokąta o zaokrąglonych narożach, o wymiarach 214 × 133 cm, zorientowana wzdłuż osi NE–SW. Przekrój pionowy jamy w kształcie zbliżonym do trapezowatego, sięgający głębokości 72 cm od stropu. Wypełnisko stanowiła ciemnobrunatna próchnica zawierająca fragmenty węgla drzewnych i przepalonych kości, piasek i soczewki spalenizny występujące głównie na obrzeżach jamy. Elementy wyposażenia w postaci 15 naczyń zdeponowano na głębokości 145,07-144,74 m n.p.m. Warstwa próchnicy o zarysie prostokątnym stanowiła prawdopodobnie relikty konstrukcji drewnianej. W zachodniej części grobu znajdował się garnek nr 1, nieco dalej na wschód leżało na boku naczynie nr 9, pozostałe naczynia, w większości źle zachowane, zdeponowano w centralnej i wschodniej części pochówku. Najbliżej wschodniej ścia-

ny grobu znajdowały się fragmenty naczyń nr 7 zawierającego przepalone kości, wazy nr 5+6, dalej w kierunku zachodnim stała czarka nr 3 również z przepalonymi kośćmi. Pośrodku jamy, bliżej północnej krawędzi leżały pozostałości dużej wazy nr 4, a bliżej południowej fragmenty garnka nr 8 oraz kubki nr 10 i 11, a także czerpak nr 2. W skupisku zniszczonych naczyń znajdowały się również: czarka nr 12, fragmenty garnka nr 13, misa nr 14, kubek nr 15, waza nr 16. Na podstawie widocznej pustej przestrzeni wokół obiektu zakładać można, że nakryty był on nasypem ziemnym.

Inwentarz: N1–G, N2–KII/Ba, N3–CII/B₆, N4–WIII/A, N5+6–WII/B₄, N7–MII/Ca, N8–GII/B, N9–nieokreślone, N10–KIII/C, N11–KIII/C, N12–CII/B₉, N13–GII/B, N14–MI/Bb, N15–KIII/C, N16–W oraz 92 fragmenty ceramiki z wypełniska (w tym fragmenty 3GII, 4MI)

Charakterystyka zmarłych: płeć i wiek nieokreślone

Chronologia zespołu: V EB, 4 faza rozwojowa (HaB₂/HaB₃)

Obiekt 3499 – ar 27aq, ćw. C, ar 27ar, ćw. D (tabl. 18-20)

Grób komorowy, popielnicowy

Jama grobowa uchwycona na głębokości 145,32 m n.p.m., w rzucie poziomym zbliżona do trapezu, o wymiarach 238 × 120 cm, zorientowana wzdłuż osi NE–SW. Profil jamy w kształcie zbliżonym do trapezowatego, sięgający głębokości 44 cm od stropu. Wypełnisko stanowiła ciemnobrunatna próchnica zawierająca fragmenty węgla drzewnych oraz warstwa spalenizny w spągowej części obiektu. Warstwa próchnicy o zarysie prostokątnym stanowiła prawdopodobnie relikty konstrukcji drewnianej. W południowo-zachodnim narożniku na poziomie stropu znajdowały się 4 niewielkie kamienie, a w południowo-wschodnim narożniku naczyń nr 1 i 2. Pozostałe elementy wyposażenia w postaci 17 naczyń i 3 szpil zdeponowano na głębokości 145,21–144,88 m n.p.m. W zachodniej części grobu znajdowała się usytuowana na boku duża misa nr 6 zawierająca szpilę brązową. Przy jej wylewie od południa była czarka nr 9, od wschodu czarka nr 14, przy której leżały fragmenty garnków nr 3 i nr 17 oraz kubka nr 18, a bliżej północnej krawędzi jamy czarka nr 10 i kubek nr 11. W południowej części grobu była usytuowana na boku czarka nr 4, w której wewnątrz był miniaturowy garnek nr 5. We wschodniej części pochówku znajdowała się zniszczona waza nr 8 zawierająca przepalone kości oraz fragmenty 2 szpil brązowych i miniaturowe kubki nr 15 i 16. Przy wspomnianej wazie od północy i wschodu były fragmenty waz nr 7 i 19 oraz kubka nr 13, a także usytuowana na boku misa nr 12. Z fragmentów ceramiki wydzielono 3 dodatkowe naczynia (NI–NIII).

Inwentarz: N1–WIII/D, N2–MI, N3–GI/A, N4–CII/B, N5–GI/C, N6–MII/Cb, N7–WII/C₃, N8–WIII/D, N9–CII/C, N10–CIII/A₂, N11–KI/B₃, N12–MI/Bb, N13–KIII/C, N14–CII/B₂, N15–KIII/C, N16–KIII/C, N17–GI/C, N18–KI/B₃, N19–WII/B₆, naczynia z wypełniska: NI–MI/Bc, NII–C, NIII–MII oraz 406 fragmentów ceramiki z wypełniska (w tym fragmenty 5MI, 3KIII, 3G, 2W), szpila brązowa o dwustożkowej główce (tabl. 20:2), szpila brązowa z cylindryczną główką (tabl. 20:3), szpila brązowa o maczugowanej główce (tabl. 20:1)

Charakterystyka zmarłych: *Iuvenis/Adultus* – mężczyzna

Chronologia zespołu: IV/V EB, 4 faza rozwojowa (HaB₂)

Obiekt 3500 – ar 27as, ćw. D (tabl. 21, 22)

Grób komorowy, popielnicowy

Jama grobowa uchwycona na głębokości 145,37 m n.p.m., w rzucie poziomym zbliżona do prostokąta o zaokrąglonych narożach, o wymiarach 92 × 80 cm, zorientowana wzdłuż osi E–W. Przekrój pionowy jamy w kształcie zbliżonym do trapezowatego, sięgał głębokości 42 cm od stropu. Wypełnisko tworzyła ciemnobrunatna próchnica w centrum grobu oraz warstwa piasku na jego obrzeżach. Warstwa próchnicy o zarysie czworokątnym i wymiarach 90 × 68 cm stanowiła relikty konstrukcji drewnia-

nej. Elementy wyposażenia w postaci 10 naczyń zdeponowano na głębokości 145,2-144,98 m n.p.m. W południowo-zachodnim narożniku komory stała duża waza nr 5 pełniąca funkcję popielnicy. Pod jej wylewem znajdowały się 2 kamienie, a przy jej północnej ścianie czarka nr 2, również z przepalonymi kośćmi. W północno-zachodnim narożniku grobu był kubek nr 1 i czarka nr 3 zawierająca fragmenty naczyń nr 8. Centrum pochówku zajmowała duża waza nr 4 przykryta pozostałościami misy nr 9, zawierająca przepalone kości i fragmenty garnka nr 10. Pomiędzy wspomnianą wazą a naczyniem nr 5 był kubek nr 6. We wschodniej części grobu stał kubek nr 7. Z fragmentów ceramiki wydzielono dodatkowe naczynie (NI).

Inwentarz: N1-KI/B₃, N2-CIII/C₁, N3-CII/B₄, N4-WII/C, N5-WII/B₆, N6-KIII/C, N7-KI/B₅, N8-CIII/C₁, N9-MII/Bb, N10-GII, naczynie ze stropu: NI-CII oraz 59 fragmentów ceramiki z wypełniska (w tym fragmenty C/W, 2K, K/C – tabl. 22:1, KIII, 3C, 2W)

Charakterystyka zmarłych: dorosły nieokreślonej płci

Chronologia zespołu: V EB, 4 faza rozwojowa (HaB₂/HaB₃)

Obiekt 3951 – ar 27ar, ćw. B (tabl. 23)

Grób jamowy, popielnicowy

Jama grobowa uchwycona na głębokości 145,68 m n.p.m., w rzucie poziomym nieregularna, o wymiarach 166 × 138 cm, zorientowana wzdłuż osi NE-SW. Przekrój pionowy jamy nieregularny, sięgający głębokości 14 cm od stropu. Wypełnisko stanowiła ciemnobrunatna próchnica zawierająca fragmenty przepalonych kości oraz duże ułamki ceramiki w południowej i zachodniej części grobu. Ze stropu pochodzi fragment garnka. Wewnątrz grobu zdeponowano 6 naczyń. W centralnej części pochówku znajdowały się czarka nr 3, misa nr 4 i naczynie nr 5. W pobliżu północnej krawędzi obiektu był garnek nr 1 zawierający przepalone kości i misa nr 6, a nieco dalej na północny wschód kubek nr 2. W jamie grobowej znaleziono brązowy paciorek.

Inwentarz: N1-G, N2-KIII, N3-C, N4-MII, N5-nieokreślone, N6-MI, naczynie ze stropu: NI-GII/A oraz 52 fragmenty ceramiki z wypełniska (w tym fragmenty GII – tabl. 23:1 i 2W), brązowy paciorek (tabl. 23:2)

Charakterystyka zmarłych: dorosły nieokreślonej płci

Chronologia zespołu: IV/V EB, 4 faza rozwojowa (HaB₂)

Obiekt 3952 – ar 28as, ćw. B (tabl. 24, 25)

Grób jamowy, popielnicowy

Jama grobowa uchwycona na głębokości 145,47 m n.p.m., w rzucie poziomym kolistą, o średnicy 95 cm. Przekrój pionowy jamy nieregularny, sięgający głębokości 10 cm od stropu. Wypełnisko stanowiła ciemnobrunatna próchnica. Elementy wyposażenia w postaci 9 naczyń zdeponowano na głębokości 145,57-145,42 m n.p.m. W zachodniej części grobu stał garnek nr 4 zawierający przepalone kości, przy nim od północy były: usytuowana na boku misa nr 5, garnek nr 3, o którego krawędź oparto talerz nr 6. Pod tymi naczyniami znajdował się kubek nr 8 i fragmenty talerza nr 9. Pomiędzy naczyniami 5 i 6 odkryto fragmenty garnka nr 7 i talerza nr 9. Nieco dalej na wschód leżały 3 niewielkie kamienie, a kolejny znaleziono w południowej części obiektu. Przy wschodniej ścianie grobu zdeponowano kubki nr 1 i 2. Obiekt, podobnie jak inne groby w pobliżu, wystąpił pod warstwą kulturową. Z fragmentów ceramiki wydzielono 2 naczynia (NI-NII).

Inwentarz: N1-KII/Ba, N2-KII/Ba, N3-GIII/B, N4-GII/B, N5-MI/Aa, N6-TK, 7N-GI, N8-KIII/C, N9-TK, naczynia z wypełniska: NI-KII/Bb₂, NII-MI oraz 130 fragmentów ceramiki z wypełniska (w tym fragmenty KII/B, GI, GII, G, 5MI, 2W)

Charakterystyka zmarłych: dorosły – mężczyzna

Chronologia zespołu: IV/V EB, 4 faza rozwojowa (HaB₂)

Obiekt 3953 – ar 28as, ćw. B (tabl. 26)

Grób jamowy, popielnicowy i bezpopielnicowy, podwójny

Jama grobowa uchwycona na głębokości 145,58 m n.p.m., w rzucie poziomym nieregularna, o wymiarach 131 × 84 cm, zorientowana wzdłuż osi SE–NW. Przekrój pionowy jamy nieregularny, sięgający głębokości 19 cm od stropu. Wypełnisko stanowiła ciemnobrunatna próchnica zawierająca liczne fragmenty przepalonych kości. Elementy wyposażenia w postaci 12 naczyń zdeponowano na głębokości 145,64-145,46 m n.p.m. We wschodniej części jamy znajdowało się naczynie nr 1, pełniące funkcję popielnicy, z fragmentami kubka nr 12 wewnątrz. W centrum grobu na naczyniu nr 2 był garnek nr 3. Przy nich od północnego zachodu znajdował się garnek nr 4 zawierający kubek nr 8. Dalej, w kierunku północno-zachodnim, zdeponowano: garnek nr 5 zawierający kubek nr 9 odwrócony dnem do góry, garnek nr 6 z fragmentami naczynia nr 10 wewnątrz i wagę nr 7 z przepalonymi kośćmi. Na naczyniach nr 5 i 6 leżały fragmenty talerza nr 11. Obiekt, podobnie jak inne groby w pobliżu, wystąpił pod warstwą kulturową w skupisku 3 pochówków (3953, 3973 i 3986).

Inwentarz: N1–WII, N2–nieokreślone, N3–G, N4–GI, N5–GII/A, N6–GI/A, N7–W, N8–KIII/C, N9–KII/Ba, N10–M, N11–TK, N12–KIII oraz 671 fragmentów ceramiki z wypełniska (w tym fragmenty TK, 3GII, GI/A – tabl. 23:1, GI, 3G, 6MI, 3KIII, W), fragment brązu

Charakterystyka zmarłych: dziecko nieokreślonej płci i dorosły nieokreślonej płci

Chronologia zespołu: V EB, 4 faza rozwojowa (HaB₂/HaB₃)

Obiekt 3954 – ar 28an, ćw. C (tabl. 27, 28)

Grób jamowy, popielnicowy

Jama grobowa uchwycona na głębokości 145,05 m n.p.m., w rzucie poziomym nieregularna, o wymiarach 174 × 135 cm, zorientowana wzdłuż osi NE–SW. Przekrój jamy w kształcie zbliżonym do trapezu, sięgający głębokości 14 cm od stropu. Wypełnisko stanowiła ciemnobrunatna próchnica przemieszana z gliną. Elementy wyposażenia w postaci 11 naczyń zdeponowano na głębokości 145,07-144,93 m n.p.m. W południowo-zachodniej części grobu znajdował się kubek nr 1, w centrum stała waza nr 2 zawierająca przepalone kości, szpilę z brązu i naczynie nr 10. Przy wspomnianej wazie od zachodu były czarki nr 3 i 4, a od północy naczynie nr 5. W północno-wschodniej części jamy grobowej stała misa nr 6. W jej wnętrzu był mały kubek nr 11, nieco dalej na północny wschód zdeponowano czarki nr 7 i 8 oraz naczynie nr 9.

Inwentarz: N1–KI/B₅, N2–W, N3–CII/C₂, N4–CII/C₈, N5–GII/B, N6–MII/Bb, N7–CIII/C₁, N8–CII/C₄, N9–G, N10–C, N11–KIII/A oraz 158 fragmentów ceramiki z wypełniska (w tym fragmenty C, miniaturowego K/C, MI, GII, G), szpila brązowa (tabl. 28:1)

Charakterystyka zmarłych: dorosły nieokreślonej płci

Chronologia zespołu: V EB, 4 faza rozwojowa (HaB₂/HaB₃)

Obiekt 3955 – ar 27as, ćw. A, B (tabl. 29)

Grób jamowy, popielnicowy

Jama grobowa uchwycona na głębokości 145,42 m n.p.m., w rzucie poziomym nieregularna, o wymiarach 216 × 114 cm, zorientowana wzdłuż osi E–W. Przekrój pionowy jamy nieregularny, sięgający głębokości 28 cm od stropu. Wypełnisko stanowiła ciemnobrunatna próchnica zawierająca fragmenty

ceramiki i węgla drzewnych. Elementy wyposażenia w postaci 7 zniszczonych naczyń zdeponowano na głębokości 145,37-144,23 m n.p.m. w zachodniej części jamy. Najbliżej zachodniej krawędzi znajdował się garnek nr 1, obok od wschodu leżały fragmenty zniszczonej wazy nr 3 pełniącej funkcję popielnicy i zawierającej fragmenty naczyń nr 5, 6 i 7, natomiast nieco na północ kubków nr 2 i 4.

Inwentarz: N1–GII/B, N2–KIII/C, N3–WIII/D, N4–KI/B₃, N5–KII/Bb, N6–KII/Ba₃, N7–C oraz 107 fragmentów ceramiki z wypełniska (w tym fragmenty 3MII, 2MI, 2GI, GII, W/C, 2K/C)

Charakterystyka zmarłych: płeć i wiek nieokreślone

Chronologia zespołu: V EB, 4 faza rozwojowa (HaB₂/HaB₃)

Obiekt 3956 – ar 28an, ćw. C (tabl. 30)

Grób jamowy, popielnicowy, zniszczony

Jama grobowa w południowej części zniszczona przez współczesny rów, uchwycona na głębokości 144,95 m n.p.m., w rzucie poziomym zbliżona do prostokąta o zaokrąglonych narożach, o zachowanych wymiarach 152 × 68 cm, zorientowana wzdłuż osi E–W. Przekrój pionowy jamy nieregularny, sięgający głębokości 10 cm od stropu. Wypełnisko stanowiła ciemnobrunatna próchnica przemieszana z gliną zawierająca fragmenty przepalonych kości. Elementy wyposażenia w postaci 7 naczyń zdeponowano na głębokości 145,0-144,89 m n.p.m. W zachodniej części grobu znajdowała się częściowo zniszczona czarka nr 1, obok niej od zachodu były pozostałości garnka nr 2 z fragmentami kubka nr 6 i kubek nr 3 pełniący funkcję popielnicy. W centrum grobu stała misa nr 5 również z przepalonymi kośćmi, pierwotnie przykryta misą nr 7. Przy jej zachodniej ścianie znajdował się kubek nr 4.

Inwentarz: N1–C, N2–GII, N3–K/III/C, N4–K/III/A, N5–MII/Ba, N6–KII/Bb, N7–MI/Ba oraz 36 fragmentów ceramiki z wypełniska (w tym fragmenty W)

Charakterystyka zmarłych: dorosły nieokreślonej płci

Chronologia zespołu: IV/V EB, 4 faza rozwojowa (HaB₂)

Obiekt 3957 – ar 28an, ćw. A (tabl. 31A)

Grób jamowy, popielnicowy

Jama grobowa uchwycona na głębokości 144,9 m n.p.m., w rzucie poziomym nieregularna, o wymiarach 69 × 55 cm, zorientowana wzdłuż osi E–W. Przekrój pionowy jamy w kształcie zbliżonym do trapezowatego, sięgający głębokości 10 cm od stropu. Wypełnisko stanowiła ciemnobrunatna próchnica przemieszana z gliną. W centralnej części grobu, na głębokości 144,96 m n.p.m. znajdowało się naczynie zawierające przepalone kości.

Inwentarz: N1–nieokreślone

Charakterystyka zmarłych: płeć i wiek nieokreślone

Chronologia zespołu: kultura łużycka EB

Obiekt 3961 – ar 28an, ćw. C, ar 29an, ćw. A (tabl. 31B)

Grób jamowy, zniszczony

Jama grobowa uchwycona na głębokości 144,79 m n.p.m., w rzucie poziomym owalna, o wymiarach 52 × 50 cm. Przekrój pionowy jamy w kształcie zbliżonym do trapezowatego, sięgający głębokości 12 cm od stropu. Wypełnisko stanowiła szarobrunatna próchnica. W centralnej części grobu, na głębokości 144,88-144,68 m n.p.m. znajdowały się pozostałości 2 naczyń i drobne fragmenty przepalonych kości. Obiekt wystąpił pod warstwą o barwie szarobrunatnej, zawierającą fragmenty ceramiki.

Inwentarz: N1–G, N2–G oraz 27 fragmentów ceramiki z wypełniska (w tym fragmenty MI, KIII, G)

Charakterystyka zmarłych: płeć i wiek nieokreślone

Chronologia zespołu: IV–V EB (HaA–HaB)

Obiekt 3965 – ar 28ar, ćw. A, ar 28as, ćw. B (tabl. 31C, 32)

Grób jamowy, bezpopielnicowy

Jama grobowa uchwycona na głębokości 145,21 m n.p.m., we wschodniej części zniszczona przez wkop współczesny, w rzucie poziomym zbliżona do prostokąta o zaokrąglonych narożach, o wymiarach 116 × 70 cm. Przekrój pionowy jamy w kształcie zbliżonym do trapezowatego, sięgający głębokości 28 cm od stropu. Wypełnisko stanowiła ciemnobrunatna próchnica. Na głębokości 145,0 m n.p.m. w północno-wschodniej części jamy wystąpiło skupisko przepalonych kości, a elementy wyposażenia w postaci 7 naczyń zdeponowano na poziomie 145,13–144,95 m n.p.m. W zachodniej części jamy znajdowała się czarka nr 5 przykryta garnkiem nr 1. W centrum obiektu leżała misa nr 4, a bardziej na południe czarka nr 2 z naczyniem nr 7 wewnątrz i kubek nr 3. Przy wschodniej ścianie grobu był niewielki kubek nr 6. Poza jamą grobową, przy jej wschodniej krawędzi zdeponowano ofiarę dla zmarłego (obiekt 4985). Obiekt, podobnie jak inne groby w pobliżu, wystąpił pod warstwą kulturową.

Inwentarz: N1–GII/A, N2–CII/B₆, N3–KIII/C, N4–MII/Ba, N5–CII/A₇, N6–KI/B₅, N7–CIII, naczynie z wypełniska: NI–KIII/D oraz 198 fragmentów ceramiki z wypełniska (w tym fragmenty MII, GII/A – tabl. 32:1, 2MI, G, 2C, K/C)

Charakterystyka zmarłych: płeć i wiek nieokreślone

Chronologia zespołu: V EB, 4 faza rozwojowa (HaB₂/HaB₃)

Obiekt 3970 – ar 27ar, ćw. C (tabl. 33)

Grób jamowy, popielnicowy

Jama grobowa uchwycona na głębokości 145,3 m n.p.m., w zachodniej części zniszczona przez wkop współczesny, w rzucie poziomym zbliżona do prostokąta o zaokrąglonych narożach i wymiarach 192 × 85 cm, zorientowana wzdłuż osi E–W. Przekrój pionowy jamy w kształcie zbliżonym do trapezu, sięgający głębokości 16 cm od stropu. Wypełnisko stanowiła ciemnobrunatna próchnica zawierająca 5 fragmentów brązu. Elementy wyposażenia w postaci 12 naczyń zdeponowano na głębokości 145,35–144,84 m n.p.m., głównie w centralnej części pochówku. Najbliżej północno-zachodniej krawędzi stało naczynie nr 3 z przepalonymi kośćmi, otoczone od północy i zachodu 4 kamieniami, kilka niewielkich kamieni znajdowało się również przy północnej i zachodniej ścianie grobu. Na południe od urny leżały na boku usytuowane jedno na drugim naczynie nr 11+12, waza nr 1 – pełniąca funkcję popielnicy i naczynie nr 8. Pośrodku grobu stała czarka nr 5. Przy niej od zachodu leżał na boku kubek nr 4, a nieco dalej na południe znajdowały się fragmenty naczynia nr 6. Poniżej czarki nr 5 znajdowała się czarka nr 9. We wschodniej części jamy stała czarka nr 2, natomiast pomiędzy nią a naczyniem nr 5 były pozostałości naczynia 13, kubek nr 7, a przy południowej ścianie grobu czarka nr 10.

Inwentarz: N1–WII/A₆, N2–CIII/C₃, N3–W lub M, N4–KIII/C, N5–CIII/C₁, N6–W, N7–KIII/C, N8–nieokreślone, N9–C, N10–CIII/B₇, N11+12–K/C, N13–C oraz 61 fragmentów ceramiki z wypełniska (w tym fragmenty C, GII, C/W, K/C), 5 fragmentów brązu (tabl. 33:1–5)

Charakterystyka zmarłych: *Juvenis* nieokreślonej płci

Chronologia zespołu: IV/V EB, 4 faza rozwojowa (HaB₂)

Obiekt 3972 – ar 27as, ćw. D, ar 28as, ćw. B (tabl. 34A)

Grób jamowy, popielnicowy

Jama grobowa uchwycona na głębokości 145,43 m n.p.m., w rzucie poziomym nieregularna, o wymiarach 90 × 57 cm, zorientowana wzdłuż osi E–W. Przekrój pionowy jamy nieregularny, sięgający głębokości 15 cm od stropu. Wypełnisko stanowiła ciemnobrunatna próchnica. Elementy wyposażenia w postaci 4 naczyń zdeponowano na głębokości 145,48–145,39 m n.p.m. W zachodniej części grobu stał kubek nr 4 pełniący funkcję popielnicy, przy nim od wschodu był garnek nr 3, a od północy fragmenty ceramiki. Dalej w kierunku wschodnim zdeponowano naczynia nr 2 i 1. Obiekt, podobnie jak inne groby w pobliżu, wystąpił pod warstwą kulturową o miąższości kilkudziesięciu centymetrów.

Inwentarz: N1–nieokreślone, N2– nieokreślone, N3–G, N4–K

Charakterystyka zmarłych: płeć i wiek nieokreślone

Chronologia zespołu: kultura łużycka EB

Obiekt 3973 – ar 28as, ćw. B (tabl. 34B)

Grób jamowy, popielnicowy i bezpopielnicowy, podwójny

Jama grobowa uchwycona na głębokości 145,47 m n.p.m., w rzucie poziomym nieregularna, o wymiarach 118 × 81 cm, zorientowana wzdłuż osi NE–SW. Przekrój pionowy jamy w kształcie zbliżonym do trapezu, sięgający głębokości 25 cm od stropu. Wypełnisko stanowiła ciemnobrunatna próchnica z soczewką gliny we wschodniej części obiektu, zawierająca przepalone kości. Elementy wyposażenia w postaci 6 naczyń i nielicznych fragmentów ceramiki zdeponowano na głębokości 145,48–145,27 m n.p.m. W zachodniej części grobu znajdował się garnek nr 3 zawierający przepalone kości, naczynia nr 5 oraz 6, natomiast w północno-wschodniej części pochówku był garnek nr 1, częściowo znajdujący się na naczyniu nr 2, z przepalonymi kośćmi, które pierwotnie przykrywała misa nr 4. Obiekt, podobnie jak inne groby w pobliżu, wystąpił pod warstwą kulturową w skupisku 3 pochówków (3953, 3973 i 3986).

Inwentarz: N1–GI, N2–GIII/A, N3–G, N4–MI/Ba, N5–G?, N6–KIII/D oraz 82 fragmenty ceramiki z wypełniska (w tym fragmenty GII)

Charakterystyka zmarłych: dorosły nieokreślonej płci, dziecko nieokreślonej płci (powyżej 6 roku życia)

Chronologia zespołu: V EB, 4 faza rozwojowa (HaB₂/HaB₃)

Obiekt 3974 – ar 27ar, ćw. C (tabl. 35)

Grób jamowy, popielnicowy

Jama grobowa uchwycona na głębokości 145,33 m n.p.m., w rzucie poziomym zbliżona do owalu, o wymiarach 148 × 104 cm, zorientowana wzdłuż osi N–S. Przekrój pionowy jamy nieregularny, sięgający głębokości 15 cm od stropu. Wypełnisko stanowiła ciemnobrunatna próchnica. Elementy wyposażenia w postaci 7 naczyń zdeponowano na głębokości 145,4–145,2 m n.p.m. W południowej części grobu znajdowało się naczynie nr 1, w centrum leżał usytuowany dnem do góry kubek nr 6, przy nim od zachodu stała waza nr 3 zawierająca przepalone kości, a od wschodu usytuowana na boku misa nr 2 z fragmentami naczynia 7. Przy jej północnym brzegu znajdowało się naczynie nr 5, zaś w pobliżu północnej ścianki popielnicy była czarka nr 4.

Inwentarz: N1–nieokreślone, N2–MI/Ac, N3–WIII/B, N4–CII, N5–GI/B?, N6–KII/A₁, N7–C, naczynie z wypełniska: NI–MI oraz 74 fragmenty ceramiki z wypełniska (w tym fragmenty TK, KIII, K, C/K, G)

Charakterystyka zmarłych: dorosły – mężczyzna

Chronologia zespołu: V EB, 4 faza rozwojowa (HaB₂/HaB₃)

Obiekt 3975 – ar 27ar, ćw. C (tabl. 36)

Grób jamowy, popielnicowy, podwójny

Jama grobowa uchwycona na głębokości 145,34 m n.p.m., w rzucie poziomym nieregularna, o wymiarach 125 × 77 cm, zorientowana wzdłuż osi NE–SW. Przekrój pionowy jamy nieregularny, sięgający głębokości 15 cm od stropu. Wypełnisko stanowiła ciemnobrunatna próchnica. Elementy wyposażenia w postaci 6 naczyń zdeponowano na głębokości 145,44–145,32 m n.p.m. We wschodniej części grobu znajdowała się misa nr 4 pełniąca funkcję popielnicy, natomiast w zachodniej stała waza nr 3 zawierająca przepalone kości i ziarno, otoczona 4 naczyniami. Od północy były to czarka nr 5, kubek nr 6 i garnek nr 2, a od zachodu czarka nr 1 również zawierająca przepalone kości.

Inwentarz: N1–CII/C₁₀, N2–G, N3–W, N4–MII, N5–CII/C, N6–KII/Ba₂ oraz 76 fragmentów ceramiki z wypełniska (w tym fragmenty MII, KIII, GII, 2G), ziarno

Charakterystyka zmarłych: dorosły – mężczyzna, dziecko nieokreślonej płci

Chronologia zespołu: V EB, 4 faza rozwojowa (HaB₂/HaB₃)

Obiekt 3976 – ar 27ar, ćw. C (tabl. 37)

Grób jamowy, bezpopielnicowy

Jama grobowa uchwycona na głębokości 145,33 m n.p.m., w rzucie poziomym owalna, o wymiarach 68 × 60 cm. Przekrój pionowy jamy w kształcie zbliżonym do trapezu, sięgający głębokości 6 cm od stropu. Wypełnisko stanowiła ciemnobrunatna próchnica. W centralnej części grobu na poziomie 145,43–145,28 m n.p.m. znajdowała się odwrócona dnem do góry misa nr 1 przykrywająca skupisko przepalonych kości, czarkę nr 3 i fragmenty garnka nr 4. Przy wspomnianej misie od południa stał garnek nr 2, a w nim znajdowała się czarka nr 5.

Inwentarz: N1–MII/Bb₁, N2–GII/B, N3–C, N4–GI/B, N5–CIII/C oraz 28 fragmentów ceramiki z wypełniska (w tym fragmenty 2MI, 2GI)

Charakterystyka zmarłych: płeć i wiek nieokreślone

Chronologia zespołu: V EB, 4 faza rozwojowa (HaB₂/HaB₃)

Obiekt 3977 – ar 26ar, ćw. C, 27ar, ćw. A (tabl. 38)

Grób jamowy, popielnicowy, podwójny

Jama grobowa uchwycona na głębokości 145,29 m n.p.m., w rzucie poziomym nieregularna, o wymiarach 125 × 84 cm, zorientowana wzdłuż osi E–W. Przekrój pionowy jamy nieregularny, sięgający głębokości 18 cm od stropu. Wypełnisko stanowiła ciemnobrunatna próchnica. Elementy wyposażenia w postaci 7 zniszczonych naczyń i ozdoby zdeponowano na głębokości 145,39–145,27 m n.p.m. Najbliżej zachodniej krawędzi stał kubek nr 1, dalej na wschód waza nr 2 i naczynie nr 6 – obydwa zawierające przepalone kości. W centrum jamy znajdował się garnek nr 3 i czarka nr 4 zawierająca kubek nr 7. Przy jej wschodniej ścianie stała czarka nr 5. Z wypełniska obiektu pochodzi fragmentarycznie zachowana szpila brązowa oraz liczne fragmenty ceramiki.

Inwentarz: N1–KIII/C, N2–WIII, N3–GI/A, N4–CII, N5–CII/B₈, N6–nieokreślone, N7–KI/B₅ oraz 85 fragmentów ceramiki z wypełniska (w tym fragmenty C, 5C/K, GII), szpila brązowa (tabl. 38:1)

Charakterystyka zmarłych: dorosły nieokreślonej płci, dziecko nieokreślonej płci

Chronologia zespołu: V EB, 4 faza rozwojowa (HaB₂/HaB₃)

Obiekt 3978 – ar 27ar, ćw. A, C (tabl. 39A)

Grób jamowy, bezpopielnicowy

Jama grobowa uchwycona na głębokości 145,29 m n.p.m., w centralnej części zniszczona przez dren. W rzucie poziomym owalna, o wymiarach 119 × 100 cm. Przekrój pionowy jamy w kształcie zbliżonym do trapezu, sięgający głębokości 10 cm od stropu. Wypełnisko stanowiła ciemnobrunatna próchnica zawierająca fragmenty ceramiki. W centralnej i północnej części grobu na głębokości 145,29-145,24 m n.p.m. znajdowały się przepalone kości i fragmenty węgla drzewnych.

Inwentarz: 62 fragmenty ceramiki z wypełniska (w tym fragmenty MII, G, KIII/D, 2K/C)

Charakterystyka zmarłych: płeć i wiek nieokreślone

Chronologia zespołu: kultura łużycka EB

Obiekt 3979 – ar 27ar, ćw. A (tabl. 39B)

Grób jamowy, popielnicowy

Jama grobowa uchwycona na głębokości 145,33 m n.p.m., w rzucie poziomym owalna, o wymiarach 104 × 92 cm, zorientowana wzdłuż osi N-S. Przekrój pionowy jamy nieregularny, sięgający głębokości 15 cm od stropu. Wypełnisko stanowiła ciemnobrunatna próchnica. Elementy wyposażenia w postaci 7 naczyń zdeponowano na głębokości 145,41-145,31 m n.p.m. w centralnej części jamy. Wśród nich znajdowało się naczynie nr 1 zawierające przepalone kości i fragmenty naczyń nr 6 i 7, przy którego wschodniej ścianie stały naczynia nr 2 i 5, natomiast pomiędzy nimi były fragmenty ceramiki. Bliżej północnej krawędzi jamy stała misa nr 4. Najbliżej wschodniej krawędzi znajdował się garnek nr 3.

Inwentarz: N1-W, N2-C, N3-G, N4-MII, N5-C, N6-K/C, N7-C oraz 14 fragmentów ceramiki z wypełniska (w tym fragmenty C)

Charakterystyka zmarłych: dorosły nieokreślonej płci

Chronologia zespołu: V EB, 4 faza rozwojowa (HaB₂/HaB₃)

Obiekt 3981 – ar 27ar, ćw. B, D (tabl. 40A)

Grób jamowy, bezpopielnicowy

Jama grobowa uchwycona na głębokości 145,29 m n.p.m., w rzucie poziomym zbliżona do prostokąta o zaokrąglonych narożach, wymiarach 169 × 92 cm, zorientowana wzdłuż osi NE-SW. Przekrój pionowy jamy nieregularny, sięgający głębokości 30 cm od stropu. Wypełnisko stanowiła ciemnobrunatna próchnica. W zachodniej części grobu na głębokości 145,29-145,09 m n.p.m. w warstwie spalenizny znajdowały się przepalone kości i fragmenty węgla drzewnych. W tym miejscu zdeponowano przedmioty wykonane z brązu: szpilę, kółko, fragment przedmiotu z brązu o nieokreślonej funkcji, 5 kawałków brązu. W południowej części grobu na poziomie 145,34-145,2 m n.p.m. złożono misę nr 1 i garnek nr 2.

Inwentarz: N1-MI/Ca, N2-G, szpila brązowa typu Fels am Wagram (tabl. 40A:2), kółko brązowe (tabl. 40A:1), fragment przedmiotu brązowego (tabl. 40A:7), 5 fragmentów brązu (tabl. 40A:3-6)

Charakterystyka zmarłych: płeć i wiek nieokreślone

Chronologia zespołu: IV/V EB, 4 faza rozwojowa (HaB₂)

Obiekt 3982 – ar 27ar, ćw. D (tabl. 40B)

Grób jamowy, popielnicowy

Jama grobowa uchwycona na głębokości 145,35 m n.p.m., w rzucie poziomym zbliżona do owalu, o wymiarach 120 × 109 cm. Przekrój pionowy jamy nieregularny, sięgający głębokości 15 cm od stropu. Wypełnisko stanowiła ciemnobrunatna próchnica. Na poziomie 145,41-145,31 m n.p.m. znajdował się garnek nr 1 zawierający przepalone kości i fragmenty naczyń nr 2.

Inwentarz: N1–GII, N2–W lub M oraz 67 fragmentów ceramiki z wypełniska (w tym fragmenty MI, G)

Charakterystyka zmarłych: dorosły nieokreślonej płci

Chronologia zespołu: kultura łużycka EB

Obiekt 3983 – ar 27ar, ćw. C (tabl. 41A)

Grób komorowy, popielnicowy

Jama grobowa uchwycona na głębokości 145,34 m n.p.m., w rzucie poziomym przyjmuje kształt zbliżony do prostokąta o zaokrąglonych narożach, o wymiarach 230 × 143 cm, zorientowana wzdłuż osi NE–SW. Zarys jamy stanowi prawdopodobnie relikw drzewianej konstrukcji. Przekrój pionowy jamy w kształcie zbliżonym do trapezu, sięgający głębokości 41 cm od stropu. Wypełnisko stanowiła ciemnobrunatna próchnica. Elementy wyposażenia w postaci 12 naczyń zdeponowano na głębokości 145,29-145,96 m n.p.m. W zachodniej części grobu było naczynie nr 1 zawierające przepalone kości, pod nim leżało naczynie nr 9, w centrum pochówku zdeponowano garnek nr 5 i kubek nr 6, przy których od północy leżał kamień o wymiarach 38 × 20 × 20 cm. Od północnego zachodu ułożono małe kubki nr 3 i 4, a od południa fragmenty naczyń nr 2. We wschodniej części grobu stała misa nr 7, a w niej leżały fragmenty naczyń nr 8 oraz kubków nr 10, 11 i 12. Z ceramiki łuźnej wydzielono jedno naczynie (NI).

Inwentarz: N1–nieokreślone, N2–WII/A, N3–KIII/C, N4–KIII/C, N5–G, N6–KIII/C, N7–MI/Aa, N8–nieokreślone, N9–nieokreślone, N10–KIII/C, N11–KIII/C, N12–KIII/C, naczynie z wypełniska: NI–CIII/C₁ oraz 75 fragmentów ceramiki z wypełniska (w tym fragmenty KIII, MI, W)

Charakterystyka zmarłych: płeć i wiek nieokreślone

Chronologia zespołu: IV/V EB, 4 faza rozwojowa (HaB₂)

Obiekt 3984 – ar 28as, ćw. D (tabl. 41B, 42)

Grób jamowy, bezpopielnicowy

Jama grobowa uchwycona na głębokości 145,37 m n.p.m., w rzucie poziomym zbliżona do owalu, o zachowanych wymiarach 104 × 48 cm, zorientowana wzdłuż osi E–W. Przekrój pionowy jamy w kształcie trapezu, sięgający głębokości 21 cm od stropu. Wypełnisko stanowiła ciemnobrunatna próchnica oraz kości. Elementy wyposażenia w postaci 10 naczyń zdeponowano na głębokości 145,51-145,15 m n.p.m. Najbliżej zachodniej krawędzi obiektu znajdowała się czarka nr 2, przy jej północnej ścianie leżały pozostałości misy nr 8, kubka nr 10 i garnka nr 9, a przy wschodniej była usytuowana na boku waza nr 1 znajdująca się ponad misą nr 4, przy której od południa stały czarki nr 5 i 6. We wschodniej części grobu zdeponowano kubek nr 3 i garnek nr 7. Z jamy grobowej pochodził brązowy paciorek. Z ceramiki łuźnej wydzielono 3 naczynia (NI–NIII).

Inwentarz: N1–WII/C₃, N2–CII/C₈, N3–KII/Ba₁, N4–MI/Bc, N5–CII/B₁₂, N6–C, N7–GIII/A, N8–MI/Ab, N9–GIII/C, N10–KIII/C, naczynia z wypełniska: NI–KIII/A, NII–KIII/D, NIII–GII/A oraz 111 fragmentów ceramiki z wypełniska (w tym fragmenty MI, 2K, 2K/C, W), fragment przedmiotu brązowego

Charakterystyka zmarłych: płeć i wiek nieokreślone

Chronologia zespołu: V EB, 4 faza rozwojowa (HaB₂/HaB₃)

Obiekt 3985 – ar 27ar, ćw. C, ar 28ar, ćw. A (tabl. 43)

Grób jamowy, popielnicowy

Jama grobowa w zachodniej części zniszczona przez dren, uchwycona na głębokości 145,35 m n.p.m., w rzucie poziomym nieregularna, o zachowanych wymiarach 124 × 70 cm, zorientowana wzdłuż osi N-S. Przekrój pionowy jamy w kształcie zbliżonym do trapezu, sięgający głębokości 23 cm od stropu. Wypełnisko stanowiła ciemnobrunatna próchnica. Elementy wyposażenia w postaci 10 naczyń zdeponowano na głębokości 145,4-145,28 m n.p.m. w 2 skupiskach. We wschodniej części grobu stała waza nr 4 zawierająca przepalone kości i szpilę brązową, a przy niej czarka nr 7 i naczynia nr 8 i 10 oraz garnek nr 6 zawierający naczynie miniaturowe nr 5. Przy południowej krawędzi jamy znajdowały się naczynie nr 1 oraz kubki nr 2, 3 i 9.

Inwentarz: N1-C, N2-KI/B₉, N3-KIII/D, N4-W, N5-nieokreślone, N6-G, N7-CII, N8-C lub K, N9-KI/B₉, N10-G oraz 110 fragmentów ceramiki z wypełniska (w tym fragmenty KIII, MI, 2K/C), szpila brązowa o kulistej główce (tabl. 43:1)

Charakterystyka zmarłych: dorosły nieokreślonej płci

Chronologia zespołu: V EB, 4 faza rozwojowa (HaB₂/HaB₃)

Obiekt 3986 – ar 28as, ćw. B (tabl. 44)

Grób jamowy, popielnicowy, podwójny

Jama grobowa uchwycona na głębokości 145,43 m n.p.m., w rzucie poziomym nieregularna, o wymiarach 108 × 95 cm. Przekrój pionowy jamy w kształcie zbliżonym do trapezu, sięgający głębokości 14 cm od stropu. Wypełnisko stanowiła ciemnobrunatna próchnica. Elementy wyposażenia w postaci 5 naczyń zdeponowano na głębokości 145,53-145,45 m n.p.m. W zachodniej części grobu znajdowała się waza nr 4 zawierająca przepalone kości, przy niej od wschodu leżały fragmenty misy nr 1 i garnka nr 3, natomiast pomiędzy nimi stał garnek nr 2 z kubkiem nr 5 wewnątrz. Obiekt, podobnie jak inne groby w pobliżu, wystąpił pod warstwą kulturową w skupisku 3 pochówków (3953, 3973 i 3986).

Inwentarz: N1-MI, N2-GI/B, N3-G, N4-WII, N5-KIII/C oraz 32 fragmenty ceramiki z wypełniska (w tym fragmenty GI, 2MI)

Charakterystyka zmarłych: dorosły nieokreślonej płci, dziecko nieokreślonej płci

Chronologia zespołu: V EB, 4 faza rozwojowa (HaB₂/HaB₃)

Obiekt 3987 – ar 28as, ćw. B (tabl. 45A)

Grób jamowy, bezpopielnicowy?, zniszczony

Jama grobowa uchwycona na głębokości 145,3 m n.p.m., w rzucie poziomym nieregularna, o wymiarach 43 × 37 cm, zorientowana wzdłuż osi N-S. Przekrój pionowy jamy w kształcie półkolisty, sięgający głębokości 6 cm od stropu. Wypełnisko stanowiła ciemnobrunatna próchnica zawierająca pojedyncze fragmenty przepalonych kości. Elementy wyposażenia w postaci 6 naczyń zdeponowano na głębokości 145,41-145,28 m n.p.m. W północnej części grobu znajdował się garnek nr 2, przykryty kubkiem nr 1, przy nim od południa była czarka nr 5 i pucharek nr 6 przykryty garnkiem nr 3 usytuowanym dnem do góry. Przy zachodniej ścianie naczynia nr 6 leżały fragmenty naczynia nr 4. Obiekt, podobnie jak inne groby w pobliżu, wystąpił pod warstwą kulturową o miąższości kilkudziesięciu centymetrów.

Inwentarz: N1-KIII/D, N2-G, N3-GIII/C, N4-K, N5-CIII/C, N6-PBa oraz 3 fragmenty ceramiki z wypełniska (w tym fragmenty GI)

Charakterystyka zmarłych: płeć i wiek nieokreślone

Chronologia zespołu: V EB, 4 faza rozwojowa (HaB₂/HaB₃)

Obiekt 3988 – ar 28ar, ćw. C (tabl. 45B)

Grób jamowy, popielnicowy

Jama grobowa uchwycona na głębokości 145,5 m n.p.m., w rzucie poziomym nieregularna, o wymiarach 119 × 70 cm, zorientowana wzdłuż osi NE–SW. Przekrój pionowy jamy nieregularny, sięgający głębokości 16 cm od stropu. Wypełnisko stanowiła ciemnobrunatna próchnica. W centrum grobu na głębokości 145,59-145,42 m n.p.m. znaleziono dużą wazę zawierającą przepalone kości i kamień.

Inwentarz: N1–WII/C₄ oraz 59 fragmentów ceramiki z wypełniska (w tym fragmenty KIII, KIII/C – tabl. 45B:1)

Charakterystyka zmarłych: dziecko nieokreślonej płci

Chronologia zespołu: IV/V EB, 4 faza rozwojowa (HaB₂)

Obiekt 3989 – ar 28ar, ćw. C (tabl. 46A)

Grób jamowy, popielnicowy

Jama grobowa uchwycona na głębokości 145,42 m n.p.m., w rzucie poziomym nieregularna, o wymiarach 115 × 60 cm, zorientowana wzdłuż osi NE–SW. Przekrój pionowy jamy w kształcie zbliżonym do półkolistego, sięgający głębokości 11 cm od stropu. Wypełnisko stanowiła ciemnobrunatna próchnica. Elementy wyposażenia w postaci 5 naczyń zdeponowano na głębokości 145,51-145,38 m n.p.m. w centralnej części jamy. Najbliżej południowej krawędzi stała czarka nr 1, obok niej od północy znajdowały się czarka nr 2 pełniąca funkcję popielnicy i czarka nr 3, nieco dalej na wschód był kubek nr 5, a bliżej północnej krawędzi kubek nr 4. Północno-wschodnią i południowo-zachodnią ścianę grobu ograniczały 2 niewielkie kamienie.

Inwentarz: N1–C, N2–CIII/C₁, N3–C, N4–K, N5–K oraz 1 nieokreślony fragment ceramiki z wypełniska

Charakterystyka zmarłych: dziecko nieokreślonej płci

Chronologia zespołu: V EB, 4 faza rozwojowa (HaB₂/HaB₃)

Obiekt 3990 – ar 27ar, ćw. C, D (tabl. 46B, 47A)

Grób jamowy, bezpopielnicowy

Jama grobowa uchwycona na głębokości 145,29 m n.p.m., w rzucie poziomym zbliżona do owalu o wymiarach 166 × 100 cm. Przekrój pionowy jamy w kształcie zbliżonym do trapezowatego, sięgający głębokości 40 cm od stropu. Wypełnisko stanowiła czarna próchnica zawierająca liczne fragmenty ceramiki. W centralnej i wschodniej części grobu na głębokości 145,19-144,93 m n.p.m. wystąpiło skupisko przepalonych kości, natomiast przy południowej krawędzi leżało 5 kamieni. Pochówek wkopano w północną część jamy 4846. Podobnie jak obiekty 3997, 4848, 4849, 3999 i 4847, wystąpił w warstwie o ciemnobrunatnej barwie, wymiarach 12 × 6 cm i miąższości 10-40 cm, zawierającej drobne fragmenty ceramiki i przepalonych kości.

Inwentarz: 70 fragmentów ceramiki z wypełniska (w tym fragmenty MI, KIII, G)

Charakterystyka zmarłych: płeć i wiek nieokreślone

Chronologia zespołu: V EB, 4 faza rozwojowa (HaB₂/HaB₃)

Obiekt 3991 – ar 28ar, ćw. C, D (tabl. 47B, 48)

Grób ciałopalny?

Jama grobowa uchwycona na głębokości 145,41 m n.p.m., w rzucie poziomym nieregularna, o wymiarach 164 × 116 cm, zorientowana wzdłuż osi NW–SE. Przekrój pionowy jamy w kształcie zbliżonym do trapezowatego, sięgający głębokości 24 cm od stropu. Wypełnisko stanowiła ciemnobrunatna próchnica. Elementy wyposażenia w postaci 7 naczyń zdeponowano na głębokości 145,41-145,18 m n.p.m. W centrum grobu, na stropie znajdowały się pozostałości zniszczonego garnka nr 1, w którym pierwotnie mogły znajdować się przepalone kości. Pozostałe naczynia ustawiono na dnie jamy. Najbliżej południowej krawędzi leżały fragmenty misy nr 3, pod którą znajdował się garnek nr 8. Przy niej od północy była czarka nr 4, a przy jej północnej ścianie stała czarka nr 5+7. Nieco dalej w kierunku północno-wschodnim odkryto fragmenty misy nr 6, natomiast w pobliżu wschodniej krawędzi jamy zdeponowano czarkę nr 2.

Inwentarz: N1–G, N2–CIII/B, N3–MII/Bb, N4–CIII/B₇, N5+7–CII/C₉, N6–MI/Bb, N8–GII/B oraz 51 nieokreślonych fragmentów ceramiki z wypełniska

Chronologia zespołu: IV/V EB, 4 faza rozwojowa (HaB₂)

Obiekt 3992 – ar 27aq, ćw. C, D, ar 28aq, ćw. B (tabl. 49A)

Grób jamowy, popielnicowy

Jama grobowa uchwycona na głębokości 145,19 m n.p.m., w rzucie poziomym zbliżona do prostokąta o wymiarach 500 × 395 cm, zorientowana wzdłuż osi NW–SE. Przekrój pionowy jamy nieregularny, sięgający głębokości 26 cm od stropu. Wypełnisko stanowiła ciemnobrunatna próchnica. Elementy wyposażenia w postaci 3 naczyń zdeponowano na głębokości 145,03-144,95 m n.p.m. w centralnej części jamy. Funkcję popielnicy pełniło naczynie nr 1, które zawierało ułamki szpil wykonanych z kości. Nieco na południe od niego zdeponowano naczynia nr 2 i 3. W południowej części grobu znajdowały się 4 duże kamienie.

Inwentarz: N1–W, N2–W, N3–G oraz 60 nieokreślonych fragmentów ceramiki z wypełniska, 2 fragmenty szpil kościanych (tabl. 49A:1,2)

Charakterystyka zmarłych: dziecko nieokreślonej płci

Chronologia zespołu: kultura łużycka EB

Obiekt 3993 – ar 27ap, ćw. A, ar 27aq, ćw. B (tabl. 49B, 50)

Grób jamowy, popielnicowy

Jama grobowa uchwycona na głębokości 145,07 m n.p.m., w rzucie poziomym nieregularna, o wymiarach 170 × 76 cm, zorientowana wzdłuż osi E–W. Przekrój pionowy jamy w kształcie zbliżonym do trapezu, sięgający głębokości 25 cm od stropu. Wypełnisko tworzyła ciemnobrunatna próchnica, natomiast na obrzeżach w północnych, zachodnich i południowo-zachodnich częściach grobu wystąpiła warstwa spalenizny o szerokości 10 cm i takiej samej miąższości, zawierająca fragmenty węgla drzewnych, która prawdopodobnie stanowi relikw konstrukcji wewnętrznej lub pozostałość stosu pogrzebowego. Elementy wyposażenia w postaci 10 naczyń zdeponowano na głębokości 145,09-144,84 m n.p.m. W północno-zachodniej części grobu znajdowała się waza nr 6 zawierająca przepalone kości, szpilę, 4 ozdoby guzikowate i fragmenty drutu brązowego. Od wschodu przy popielnicy leżały fragmenty garnka nr 3 oraz kubka nr 7 i czarki nr 8. W centrum jamy stała waza nr 4, przy jej zachodniej ścianie znajdował się kubek nr 5 z fragmentami węgla drzewnych i kubkami nr 9 i 10 wewnątrz, a przy wschodniej – misa nr 2 z garnkiem nr 1 wewnątrz i pozostałości wymienionego wcześniej naczynia nr 3. W zachodnią część grobu wkopano obiekt 4995.

Inwentarz: N1–GII/B, N2–MII/Bb, N3–GII/A, N4–WII/C₃, N5–KI/B₅, 6N–WIII/D, N7–KIII/C, N8–C, N9–KIII/C, N10–KII/Bb oraz 141 fragmentów ceramiki z wypełniska (w tym fragmenty 2MII, CII, 2C, 2W/C), szpila profilowana z brązu zbliżona do typu Deszczno (tabl. 50:12), 4 ozdoby guzikowate (tabl. 50:1-4), fragmenty drutu brązowego (tabl. 50:5-11)

Charakterystyka zmarłych: dorosły nieokreślonej płci

Chronologia zespołu: V EB, 4 faza rozwojowa (HaB₂/HaB₃)

Obiekt 3994 – ar 28ar, ćw. D (tabl. 51A)

Grób jamowy, symboliczny

Jama grobowa uchwycona na głębokości 145,4 m n.p.m., w rzucie poziomym nieregularna, o wymiarach 56 × 40 cm, zorientowana wzdłuż osi N–S. Przekrój pionowy jamy w kształcie zbliżonym do trapezowatego, sięgający głębokości 15 cm od stropu. Wypełnisko stanowiła ciemnobrunatna próchnica. Elementy wyposażenia w postaci 2 naczyń zdeponowano na głębokości 145,29-145,23 m n.p.m. Przy wschodniej krawędzi grobu znajdował się kubek nr 1, a w centralnej części jamy, bliżej północnej krawędzi garnek nr 2.

Inwentarz: N1–KIII/A, N2–GII/A oraz 3 fragmenty ceramiki z wypełniska (w tym fragmenty GII – tabl. 51A:1)

Chronologia zespołu: IV EB, 3 faza rozwojowa (HaA₂/HaB₁)

Obiekt 3995 – ar 27ar, ćw. A (tabl. 51B)

Grób jamowy, popielnicowy

Jama grobowa uchwycona na głębokości 145,09 m n.p.m., w rzucie poziomym zbliżona do owalu o wymiarach 84 × 77 cm. Przekrój pionowy jamy nieregularny, sięgający głębokości 17 cm od stropu. Wypełnisko stanowiła ciemnobrunatna próchnica z soczewkami spalenizny przy północno-zachodniej krawędzi grobu. Elementy wyposażenia w postaci 8 naczyń zdeponowano na głębokości 145,16-144,98 m n.p.m. W zachodniej części jamy stała czarka nr 1 zawierająca przepalone kości, przy niej od północy było usytuowane na boku naczynie nr 5, dalej na północ kubek nr 6. W centrum grobu stał kubek nr 4, a nieco dalej na południe naczynia nr 7 i 8, a także naczynie nr 2 oraz usytuowany na boku garnek nr 3.

Inwentarz: N1–C, N2–nieokreślone, N3–GI/C, N4–KI/B₃, N5–C, N6–KIII/C, N7–GII, N8–G oraz 13 fragmentów ceramiki z wypełniska (w tym fragmenty 2C/K)

Charakterystyka zmarłych: płeć i wiek nieokreślone

Chronologia zespołu: IV/V EB, 4 faza rozwojowa (HaB₂)

Obiekt 3997 – ar 28ar, ćw. A, C (tabl. 52)

Grób jamowy, ciałopalny, zniszczony

Jama grobowa uchwycona na głębokości 145,29 m n.p.m., w rzucie poziomym zbliżona do owalu o wymiarach 180 × 88 cm, zorientowana wzdłuż osi E–W. Przekrój pionowy jamy nieregularny, sięgający głębokości 13 cm od stropu. Wypełnisko stanowiła ciemnobrunatna próchnica. Elementy wyposażenia w postaci 6 naczyń zdeponowano na głębokości 145,36-145,21 m n.p.m. W centrum obiektu, w części stropowej znajdowała się czarka nr 2 przykryta misą nr 1 odwróconą dnem do góry, pod którą leżał również kubek nr 5. Nieco dalej na wschód stał garnek nr 3 zawierający fragmenty misy nr 6, a bliżej północnej ściany grobu była czarka nr 4. Obiekt wraz z pochówkami nr 3990, 4848, 4849 oraz innymi obiektami o nieustalonej funkcji nr 3999, 4846, 4847 wystąpił w warstwie o barwie ciemno-

brunatnej, wymiarach 1200 × 600 cm i miąższości 10-40 cm, zawierającej drobne fragmenty ceramiki i przepalonych kości. Z ceramiki luźnej wydzielono 3 dodatkowe naczynia (NI–NIII).

Inwentarz: N1–MI/Ac, N2–CII/C₇, N3–G, N4–CIII/C₁, N5–KIII/C, N6–MII, naczynia z wypełniska: NI–CII, NII–CI/C₄, NIII–KIII/C oraz 121 fragmentów ceramiki (w tym fragmenty 2MI – tabl. 52:2, MII – tabl. 52:1, M, 3G – tabl. 52:4, K/C – tabl. 52:3)

Charakterystyka zmarłych: płeć i wiek nieokreślone

Chronologia zespołu: V EB, 4 faza rozwojowa (HaB₂/HaB₃)

Obiekt 3998 – ar 27ar, ćw. A, B (tabl. 53A)

Obiekt ofiarny

Jama uchwycona na głębokości 145,21 m n.p.m., w rzucie poziomym owalna, o wymiarach 43 × 41 cm. Przekrój pionowy zbliżony do półkolistego, sięgający głębokości 11 cm od stropu. Wypełnisko stanowił piasek przemieszany z szarobrunatną próchnicą. W centrum jamy na poziomie stropu znajdowała się czarka. Obiekt został wkopany w południową krawędź grobu ciałopalnego nr 4831.

Inwentarz: N1–CI/A oraz 7 nieokreślonych fragmentów ceramiki z wypełniska

Chronologia zespołu: IV EB, 3 faza rozwojowa (HaA₂/HaB₁)

Obiekt 3999 – ar 28ar, ćw. B (tabl. 53B)

Jama

Uchwycona na głębokości 145,19 m n.p.m. W rzucie poziomym owalna, o wymiarach 140 × 120 cm. Przekrój pionowy jamy nieregularny, sięgający głębokości 40 cm od stropu. Wypełnisko stanowiła ciemnobrunatna próchnica. Jama wystąpiła w skupisku obiektów 3990, 4846, 4847, 4848, 4849.

Inwentarz: 3 nieokreślone fragmenty ceramiki (w tym fragment W)

Chronologia zespołu: kultura łużycka EB

Obiekt 4531 – ar 33ao, ćw. C (tabl. 54A)

Grób jamowy, bezpopielnicowy

Jama grobowa, uchwycona na głębokości 145,0 m n.p.m., w rzucie poziomym owalna, o wymiarach 96 × 80 cm, zorientowana wzdłuż osi N–S. Wypełnisko stanowiła ciemnobrunatna próchnica z domieszką żwiru i kości. Pośrodku grobu na głębokości 145,04-144,98 m n.p.m. znajdował się kubek nr 1. Z ceramiki luźnej wydzielono 2 dodatkowe naczynia (NI–NII).

Inwentarz: N1–KIII/A, naczynia z wypełniska: NI–CII/A₂, NII–CIII/A oraz 27 nieokreślonych fragmentów ceramiki z wypełniska

Charakterystyka zmarłych: płeć i wiek nieokreślone

Chronologia zespołu: IV EB, 3 faza rozwojowa (HaA₂/HaB₁)

Obiekt 4538 – ar 34aq, ćw. B (tabl. 54B, 55)

Grób jamowy, popielnicowy?

Jama uchwycona na głębokości 145,33 m n.p.m., w rzucie poziomym owalna, o wymiarach 48 × 45 cm. Wypełnisko stanowiła jasnobrunatna próchnica. Wewnątrz obiektu, na głębokości 145,34-145,18 m

n.p.m. znajdowało się 7 fragmentarycznie zachowanych naczyń. Przy południowej krawędzi jamy leżało usytuowane dnem do góry naczynie nr 1 oraz pozostałości pucharków nr 8 i 9, dalej na północ były pozostałe naczynia, których fragmenty leżały warstwami jedne na drugich. Drobne kawałki przepalonych kości zalegały w naczyniu 8.

Inwentarz: N1–GIII/C, N2+6–GIII/Ca, N3+4–MI/Ba, N5–PA₂, N7–WII/B, N8–PA₂, N9–PA₂

Charakterystyka zmarłych: płeć i wiek nieokreślone

Chronologia zespołu: IV EB, 3 faza rozwojowa (HaA₂/HaB₁)

Obiekt 4540 – ar 33ap, ćw. C, D, ar 34ap, ćw. A, B (tabl. 56, 57)

Grób ciałopalny?

Obiekt uchwycony na głębokości 145,16 m n.p.m., w rzucie poziomym nieregularny, o wymiarach 434 × 316 cm. Przekrój pionowy jamy w kształcie nieregularny, sięgający głębokości 94 cm od stropu. Wypełnisko stanowiła ciemnobrunatna próchnica zawierająca drobiny przepalonych kości. W centralnej części obiektu znaleziono fragmenty niewielkich naczyń: czarki nr 1 i kubka nr 2. Z obiektu pochodzą również garnek nr 3, kubek nr 4 oraz misy nr 5 i 6. Południowa część jamy została wkopana w obiekt 4541.

Inwentarz: N1–CIII/B, N2–KIII/A, N3–G, N4–KIII/Aa, N5–MI, N6–MI oraz 167 fragmentów ceramiki z wypełniska (w tym fragmenty CII/C – tabl. 57:2, C – tabl. 57:3, G – tabl. 57:1), fragment ciężarka glinianego

Charakterystyka zmarłych: płeć i wiek nieokreślone

Chronologia zespołu: IV EB, 3 faza rozwojowa (HaA₂/HaB₁)

Obiekt 4541 – ar 34ap, ćw. A, B (tabl. 56)

Jama

Uchwycona na głębokości 145,16 m n.p.m. W rzucie poziomym nieregularna, o wymiarach 280 × 220 cm.

Przekrój pionowy jamy nieregularny, sięgający głębokości 80 cm od stropu. Wypełnisko stanowiła ciemnobrunatna próchnica przy stropie, a szara lub szarobrunatna próchnica przemieszana z piaskiem i gliną w części spągowej. W północną część jamy został wkopany obiekt 4540.

Inwentarz: 16 fragmentów ceramiki (w tym fragment GI)

Chronologia zespołu: kultura łużycka EB

Obiekt 4545 – ar 31aq, ćw. C, ar 32aq, ćw. A (tabl. 58, 59)

Grób jamowy, popielnicowy

Jama grobowa, uchwycona na głębokości 145,19 m n.p.m., w rzucie poziomym nieregularna, o wymiarach 120 × 82 cm, zorientowana wzdłuż osi E–W. Wypełnisko stanowiły ciemnobrunatna i czarna próchnica. Elementy wyposażenia w postaci 9 naczyń zdeponowano na głębokości 145,36–145,15 m n.p.m. w centralnej części grobu. Pośrodku stała czarka nr 1, przy niej od północnego zachodu znajdowała się misa nr 7 usytuowana dnem do góry. Pod nią leżał kubek nr 9. Przy wspomnianej misie od wschodu był kubek nr 5 i naczynia nr 6 i 4 oraz waza nr 2 zawierająca przepalone kości i narzędzie kamienne o nieokreślonej funkcji, natomiast od południa naczynie nr 3 i naczynie nr 8.

Inwentarz: N1–CII/B₉, N2–WII/B, N3–G/K, N4–G, N5–KIII/D, N6–MI, N7–MII/Bb, N8–nieokreślone, N9–KIII/C oraz 270 fragmentów ceramiki z wypełniska (w tym fragmenty 6G, 2C), narzędzie kamienne (tabl. 59:1)

Charakterystyka zmarłych: dorosły – kobieta

Chronologia zespołu: IV/V EB, 4 faza rozwojowa (HaB₂)

Obiekt 4546 – ar 32aq, ćw. B, D (tabl. 60, 61)

Grób komorowy, bezpopielnicowy, kurhanowy?

Jama grobowa w południowo-zachodniej części zniszczona przez dren, uchwycona na głębokości 145,1 m n.p.m., w rzucie poziomym nieregularna, o wymiarach 344 × 250 cm, zorientowana wzdłuż osi E–W. Przekrój pionowy jamy w kształcie zbliżonym do trapezu, sięgający głębokości 20 cm od stropu. Wypełnisko stanowiła ciemnobrunatna, czarna i jasnobrunatna próchnica z domieszką piasku, zawierająca fragmenty ceramiki i kości. Elementy wyposażenia w postaci 10 naczyń zdeponowano na głębokości 145,2-144,9 m n.p.m., prawdopodobnie w drewnianej skrzyni. Przy zachodniej krawędzi jamy stała waza nr 2, przy niej od wschodu były wazy nr 1 i 3, dalej w kierunku wschodnim leżały fragmenty kubka nr 8 i dzban nr 4, natomiast przy nich od północy znajdowała się waza nr 5 zawierająca kubki nr 9 i 10. W centralnej i wschodniej części jamy w pobliżu kamienia było skupisko przepalonych kości, przy którym od południa stał dzban nr 6 z 2 fragmentami brązu przy jego zachodniej ścianie, zaś od wschodu garnek nr 7. Na podstawie widocznej pustej przestrzeni wokół obiektu zakładać można, że nakryty był on nasypem ziemnym.

Inwentarz: N1–WI/D₆, N2–WI/D₆, N3–WII/A₁, N4–DI/A₁, N5–WI/D, N6–DI/A₁, N7–GIII/Ca, N8–KI/A₃, N9–KI/A₂, N10–KIII/A, 3 fragmenty przedmiotów z brązu (tabl. 61:1-3)

Charakterystyka zmarłych: dorosły – mężczyzna

Chronologia zespołu: III EB, 2 faza rozwojowa (BD)

Obiekt 4548 – ar 31aq, ćw. B (tabl. 62)

Grób jamowy, popielnicowy

Jama grobowa, uchwycona na głębokości 145,4 m n.p.m., w rzucie poziomym nieregularna, o wymiarach 84 × 49 cm, zorientowana wzdłuż osi E–W. Wypełnisko stanowiła jasnobrunatna próchnica. Elementy wyposażenia w postaci 8 naczyń zdeponowano na głębokości 145,45-145,3 m n.p.m. Przy południowej krawędzi grobu znajdowała się waza nr 1 zawierająca przepalone kości, przy niej od wschodu była szkatułka nr 7 i dalej kubek nr 6 z kubkiem nr 8 wewnątrz. Od zachodu stał garnek nr 4 z kubkiem nr 5 wewnątrz, a od północy naczynie nr 2, natomiast od północnego zachodu szpila i pozostałości kubka nr 3. Z ceramiki luźnej ze stropu wydzielono 4 dodatkowe naczynia (NI–NIV).

Inwentarz: N1–W, N2–C, N3–KII/Ba₃, N4–G, N5–KIII/D, N6–KI/B₉, N7–S, N8–KIII/D, naczynia ze stropu: NI–CII/B₉, NII–KIII/C, NIII–KI/A, NIV–MI oraz 227 fragmentów ceramiki z wypełniska (w tym fragmenty 2C, GI, G, K, MII), szpila z brązu

Charakterystyka zmarłych: dorosły nieokreślonej płci

Chronologia zespołu: V EB, 4 faza rozwojowa (HaB₂/HaB₃)

Obiekt 4549 – ar 31aq, ćw. B, D (tabl. 63A)

Grób bez zarysu jamy, popielnicowy

Na głębokości 145,3 m n.p.m. zdeponowano wazę nr 1 zawierającą przepalone kości oraz garnek nr 2 z kubkiem nr 3 wewnątrz. Z ceramiki luźnej wydzielono 1 dodatkowe naczynie (NI).

Inwentarz: N1–WII, N2–GIII/B, N3–KIII/C, naczynie ze stropu NI–KII/A₁ oraz 221 fragmentów ceramiki z wypełniska (w tym fragmenty GI, 3G, MII, KIII/C – tabl. 63A:1, 2K/C)

Charakterystyka zmarłych: dorosły nieokreślonej płci

Chronologia zespołu: IV/V EB, 4 faza rozwojowa (HaB₂)

Obiekt 4550 – ar 31aq, ćw. D (tabl. 63B)

Grób jamowy, symboliczny

Jama grobowa, uchwycona na głębokości 145,3 m n.p.m., w rzucie poziomym nieregularna, o wymiarach 77 × 62 cm. Wypełnisko stanowiła ciemnoszara próchnica z domieszką gliny i piasku. Elementy wyposażenia w postaci 4 naczyń zdeponowano na głębokości 145,33-145,22 m n.p.m. w zachodniej części grobu. Najbliżej krawędzi znajdowała się czarka nr 1 z fragmentami misy nr 4, przy niej od południowego wschodu był kubek nr 2 i czarka nr 3, natomiast w południowej części jamy leżały 2 niewielkie kamienie.

Inwentarz: N1-CI/C₂, N2-KI/B₅, N3-CIII/C₁, N4-MII oraz 50 fragmentów ceramiki z wypełniska (w tym fragmenty G, G/W)

Chronologia zespołu: V EB, 4 faza rozwojowa (HaB₂/HaB₃)

Obiekt 4831 – ar 26ar, ćw. C, D, ar 27ar, ćw. A, B (tabl. 64A)

Grób jamowy, popielnicowy

Jama grobowa uchwycona na głębokości 145,21 m n.p.m., w rzucie poziomym zbliżona do prostokąta o zaokrąglonych narożach, o wymiarach 90 × 176 cm, zorientowana wzdłuż osi E–W. Przekrój pionowy jamy w kształcie zbliżonym do trapezowatego, sięgający głębokości 31 cm od stropu. Wypełnisko stanowiła ciemnobrunatna próchnica w centrum, a na obrzeżach warstwa piasku. Elementy wyposażenia w postaci 3 naczyń zdeponowano na głębokości 145,06-144,96 m n.p.m. We wschodniej części obiektu znajdowała się waza nr 1 z przepalonymi kośćmi oraz kubek nr 2 stojący przy jej zachodniej ścianie. Fragmenty wazy nr 3 leżały w zachodniej części grobu. W południową krawędź pochówku wkopano obiekt ofiarny 3998.

Inwentarz: N1-WII/B, N2-KII/Ba, N3-W oraz 12 nieokreślonych fragmentów ceramiki z wypełniska

Charakterystyka zmarłych: dorosły nieokreślonej płci

Chronologia zespołu: IV/V EB, 4 faza rozwojowa (HaB₂)

Obiekt 4832 – ar 28ar, ćw. C (tabl. 64B, 65A)

Grób jamowy, popielnicowy

Jama grobowa uchwycona na głębokości 145,33 m n.p.m., w rzucie poziomym nieregularna, o wymiarach 50 × 42 cm, zorientowana wzdłuż osi NE–SW. Przekrój pionowy jamy w kształcie zbliżonym do trapezowatego, sięgający głębokości 12 cm od stropu. Wypełnisko stanowiła ciemnobrunatna próchnica. Elementy wyposażenia w postaci naczynia nr 1 zawierającego przepalone kości, a także czarki nr 2 i kubka nr 3 zdeponowano na głębokości 145,34-145,27 m n.p.m. w centralnej części jamy. Z ceramiki luźnej wydzielono dodatkowe naczynie (NI).

Inwentarz: N1-C, N2-CI/C, N3-KIII/C, naczynie z wypełniska: NI-MI/Ab oraz 67 fragmentów ceramiki z wypełniska (w tym fragmenty GII/B – tabl. 65A:1, KIII)

Charakterystyka zmarłych: dorosły nieokreślonej płci

Chronologia zespołu: IV/V EB, 4 faza rozwojowa (HaB₂)

Obiekt 4833 – ar 28ar, ćw. C (tabl. 65B)

Grób jamowy, symboliczny

Jama grobowa uchwycona na głębokości 145,33 m n.p.m., w rzucie poziomym nieregularna, o wymiarach 98 × 75 cm, zorientowana wzdłuż osi NW–SE. Przekrój pionowy jamy nieregularny, sięgający głębokości 24 cm od stropu. Wypełnisko stanowiła głównie szarobrunatna próchnica, a w części południowej grobu ciemnobrunatna próchnica. W centralnej części jamy, na głębokości 145,25 m n.p.m. znajdowały się fragmenty garnka nr 1. Z ceramiki luźnej wydzielono dodatkowe naczynie (NI).

Inwentarz: N1–GII/A, naczynie z wypełniska: NI–KIII/C oraz 37 fragmentów ceramiki z wypełniska (w tym fragmenty GII, MI, 2G)

Chronologia zespołu: IV EB, 3 faza rozwojowa (HaA₂)

Obiekt 4834 – ar 28ar, ćw. D (tabl. 66A)

Grób jamowy, symboliczny

Jama grobowa uchwycona na głębokości 145,26 m n.p.m., w rzucie poziomym owalna, o wymiarach 171 × 79 cm, zorientowana wzdłuż osi NW–SE. Przekrój pionowy jamy w kształcie zbliżonym do trapezowatego, sięgający głębokości 11 cm od stropu. Wypełnisko stanowiła ciemnobrunatna próchnica. Elementy wyposażenia w postaci 4 naczyń zdeponowano na głębokości 145,3–145,14 m n.p.m. W południowej części jamy grobowej, na stropie znajdowały się pozostałości czarki nr 1, która pierwotnie mogła zawierać przepalone kości, pod nią leżała czarka nr 4. Również na stropie w centralnej części obiektu były pozostałości misy nr 2, natomiast tuż obok, ale w części spągowej jamy, zdeponowano małą czarkę nr 3.

Inwentarz: N1–CIII/C, N2–MII/Cb, N3–CIII/C₁, N4–CIII/C oraz 2 fragmenty ceramiki z wypełniska (fragmenty G, M)

Chronologia zespołu: IV/V EB, 4 faza rozwojowa (HaB₂)

Obiekt 4835 – ar 29ao, ćw. C (tabl. 66B, 67)

Grób jamowy, popielnicowy, podwójny

Jama grobowa uchwycona na głębokości 145,15 m n.p.m., w rzucie poziomym nieregularna, o wymiarach 166 × 122 cm, zorientowana wzdłuż osi NE–SW. Przekrój pionowy jamy nieregularny, sięgający głębokości 18 cm od stropu. Wypełnisko stanowiła ciemnobrunatna próchnica. Elementy wyposażenia w postaci 13 naczyń zdeponowano na głębokości 145,3–145,13 m n.p.m. We wschodniej części jamy znajdowała się waza nr 1 z misą nr 10 na wylewie. Przy jej wschodniej ścianie leżała czarka nr 3, a przy południowej – kubek nr 2. W centrum grobu znajdowała się waza nr 4 z kubkiem nr 12 wewnątrz oraz garnek nr 9 zawierający przepalone kości i kubek nr 13. Najbliżej zachodniej krawędzi stała duża waza nr 7, ustawiona częściowo na czarce nr 5 i garnku nr 6. W jej wnętrzu zdeponowano naczynie nr 11, na którym ustawiono naczynie nr 8. Obiekt wystąpił w skupisku 3 jam grobowych niemal stykających się ściankami (4835, 4850, 5018).

Inwentarz: N1–WIII, N2–KIII/C, N3–CIII/C₁, N4–WIII/D, N5–CII/B₄, N6–GI/A, N7–W, N8–nieokreślone, N9–GII/B, N10–MII/Aa, N11–GI/B, N12–KI/B₇, N13–KIII/D oraz 174 fragmenty ceramiki z wypełniska (w tym fragmenty 4MI, KIII, K, Sz), grafit

Charakterystyka zmarłych: dorosły nieokreślonej płci, *Iuvenis/Adultus* nieokreślonej płci

Chronologia zespołu: V EB, 4 faza rozwojowa (HaB₃)

Obiekt 4836 – ar 27ap, ćw. C (tabl. 68A)

Jama

Obiekt uchwycony na głębokości 145,09 m n.p.m., w rzucie poziomym owalny, o wymiarach 76 × 62 cm. Przekrój pionowy jamy w kształcie zbliżonym do trapezowatego, sięgający głębokości 14 cm od stropu. Wypełnisko stanowiła ciemnobrunatna próchnica.

Inwentarz: 16 fragmentów ceramiki z wypełniska (w tym fragmenty MI, G)

Chronologia zespołu: kultura łużycka EB

Obiekt 4837 – ar 27ap, ćw. A (tabl. 68B, 69A)

Grób jamowy, popielnicowy, podwójny

Jama grobowa uchwycona na głębokości 145,04 m n.p.m., w rzucie poziomym soczewkowata, o wymiarach 122 × 40 cm, zorientowana wzdłuż osi NW–SE. Wypełnisko stanowiła szarobrunatna próchnica. Elementy wyposażenia w postaci 4 naczyń zdeponowano na głębokości 145,17–145,02 m n.p.m. w centralnej części jamy grobowej. Pomiędzy czarką nr 2, czarką nr 1 zawierającą przepalone kości, fragmenty szpili, kółka i drutu brązowego a czarką nr 3 znajdowały się fragmenty misy nr 4. Z ceramiki luźnej wydzielono dodatkowe naczynie (NI).

Inwentarz: N1–CII/C₁₃, N2–CII/C₂, N3–CII/C₂, N4–MI/Ab, naczynie z wypełniska: NI–KIII/C oraz 2 fragmenty ceramiki z wypełniska (w tym G), szpila brązowa o dwustożkowej główce (tabl. 69A:4), kółko brązowe (tabl. 69A:2), fragmenty drutu brązowego (tabl. 69A:1,3)

Charakterystyka zmarłych: 2 dzieci o nieokreślonej płci

Chronologia zespołu: V EB, 4 faza rozwojowa (HaB₂/HaB₃)

Obiekt 4838 – ar 27ap, ćw. C (tabl. 69B)

Grób jamowy, popielnicowy

Jama grobowa uchwycona na głębokości 145,33 m n.p.m., w rzucie poziomym owalna, o wymiarach 62 × 40 cm, zorientowana wzdłuż osi E–W. Przekrój pionowy jamy w kształcie półkolistym, sięgający głębokości 10 cm od stropu. Wypełnisko stanowiła ciemnobrunatna próchnica. W centrum jamy na głębokości 145,22 m n.p.m. znajdował się garnek nr 3 zawierający przepalone kości, przykryty pozostałościami misy nr 1. Przy jej wschodniej ścianie były fragmenty kubka nr 2. Północna krawędź jamy grobowej styka się z innym grobem ciałopalnym nr 4980.

Inwentarz: N1–MI/Ab, N2–KIII/C, N3–GII/A oraz 21 nieokreślonych fragmentów ceramiki z wypełniska

Charakterystyka zmarłych: *Iuvenis* nieokreślonej płci

Chronologia zespołu: IV/V EB, 4 faza rozwojowa (HaB₂)

Obiekt 4839 – ar 27ap, ćw. D (tabl. 70A)

Grób jamowy, symboliczny

Jama grobowa uchwycona na głębokości 145,34 m n.p.m., w rzucie poziomym zbliżona do owalu o wymiarach 32 × 26 cm, zorientowana wzdłuż osi E–W. Przekrój pionowy jamy w kształcie zbliżonym do półkolistego, sięgający głębokości 11 cm od stropu. Wypełnisko stanowiła ciemnobrunatna próchnica. W zachodniej części jamy znajdowały się pozostałości jednego małego garnka. Z ceramiki luźnej wydzielono dodatkowe naczynie (NI).

Inwentarz: N1-G, naczynie z wypełniska: NI-MII/Aa oraz 8 nieokreślonych fragmentów ceramiki z wypełniska

Chronologia zespołu: IV EB, 3 faza rozwojowa (HaA₂)

Obiekt 4840 – ar 27ap, ćw. B (tabl. 70B)

Grób jamowy, popielnicowy, zniszczony

Jama grobowa w zachodniej części zniszczona przez dren, uchwycona na głębokości 145,00 m n.p.m., w rzucie poziomym owalna, o wymiarach 166 × 134 cm, zorientowana wzdłuż osi E-W. Wypełnisko stanowiła szarobrunatna próchnica, w południowo-zachodniej części jamy z dodatkiem spalenizny zawierającej fragmenty węgla drzewnych. W północnej części grobu na głębokości 145,16 m n.p.m. znajdowały się fragmenty garnka zawierającego przepalone kości.

Inwentarz: N1-G oraz 84 fragmenty ceramiki z wypełniska (w tym fragmenty GII/A – tabl. 70B:3, GII, MI – tabl. 70B:1, K/C – tabl. 70B:2, G/W)

Charakterystyka zmarłych: płeć i wiek nieokreślone

Chronologia zespołu: V EB, 4 faza rozwojowa (HaB₂/HaB₃)

Obiekt 4841 – ar 27ap, ćw. D (tabl. 71A)

Grób jamowy, symboliczny

Jama grobowa uchwycona na głębokości 145,1 m n.p.m., w rzucie poziomym zbliżona do owalu, o wymiarach 51 × 50 cm. Przekrój pionowy jamy w kształcie zbliżonym do trójkątnego, sięgający głębokości 13 cm od stropu. Wypełnisko stanowiła szarobrunatna próchnica. Elementy wyposażenia w postaci 4 naczyń zdeponowano na głębokości 145,23-145,08 m n.p.m. W północno-zachodniej części jamy grobowej, na stropie znajdowały się pozostałości czarek nr 2 i 4 oraz nieliczne fragmenty misy nr 1 i garnka nr 3.

Inwentarz: N1-MII/Ba, N2-CI/C₁, N3-GII/B, N4-C oraz 39 fragmentów ceramiki z wypełniska (w tym fragmenty MII – tabl. 71A:1, K, C – tabl. 71A:2)

Chronologia zespołu: IV/V EB, 4 faza rozwojowa (HaB₂)

Obiekt 4842 – ar 27ap, ćw. D, ar 28ap, ćw. B (tabl. 71B)

Grób jamowy, popielnicowy

Jama grobowa uchwycona na głębokości 145,12 m n.p.m., w rzucie poziomym przyjmuje kształt nieregularny, o wymiarach 60 × 58 cm. Przekrój pionowy jamy w kształcie zbliżonym do trójkątnego, sięgający głębokości 15 cm od stropu. Wypełnisko stanowiła szarobrunatna próchnica. We wschodniej części jamy na głębokości 145,22-145,12 m n.p.m. znajdowała się waza nr 1 pełniąca funkcję popielnicy, zawierająca fragmenty 2 naczyń.

Inwentarz: N1-W, N2-MI, N3-KIII/D oraz 210 nieokreślonych fragmentów ceramiki z wypełniska

Charakterystyka zmarłych: płeć i wiek nieokreślone

Chronologia zespołu: V EB, 4 faza rozwojowa (HaB₂/HaB₃)

Obiekt 4843 – ar 27ap, ćw. B, D (tabl. 72)

Grób jamowy, symboliczny

Jama grobowa uchwycona na głębokości 145,06 m n.p.m., w rzucie poziomym owalna, o wymiarach 96 × 70 cm, zorientowana wzdłuż osi E–W. Przekrój pionowy jamy w kształcie trapezu, sięgający głębokości 16 cm od stropu. Wypełnisko stanowiła ciemnobrunatna próchnica. Elementy wyposażenia w postaci 6 naczyń zdeponowano na głębokości 145,16-144,92 m n.p.m. w centralnej części jamy. W części stropowej widoczne były pozostałości usytuowanej dnem do góry misy nr 1+2, pod nią znajdował się garnek nr 3, nieco dalej na zachód były fragmenty czarki nr 4, kubka nr 5, czarki nr 6 i kubka nr 7.

Inwentarz: N1+2–MI/Bc, N3–GII/B, N4–CII/C₁₂, N5–KIII/D, N6–CIII/C₁, N7–KIII/D oraz 41 fragmentów ceramiki z wypełniska (w tym fragmenty G)

Chronologia zespołu: V EB, 4 faza rozwojowa (HaB₂/HaB₃)

Obiekt 4844 – ar 27ap, ćw. C, D (tabl. 73)

Grób jamowy, popielnicowy?

Jama grobowa uchwycona na głębokości 145,01 m n.p.m., w rzucie poziomym przyjmuje kształt zbliżony do prostokąta o zaokrąglonych narożach, o wymiarach 166 × 92 cm, zorientowana wzdłuż osi E–W. Przekrój pionowy jamy nieregularny, sięgający głębokości 19 cm od stropu. Wypełnisko stanowiła ciemnobrunatna próchnica zawierająca fragmenty przepalonych kości. Elementy wyposażenia w postaci 5 naczyń zdeponowano na głębokości 145,08-144,97 m n.p.m. w centralnej części jamy. Pośrodku znajdowała się waza nr 1+3+6, przy niej od wschodu była waza nr 2. Najdalej na zachód leżały fragmenty czarek nr 4 i 7 oraz garnka nr 5. W ich wnętrzu oraz pomiędzy pozostałymi przystawkami znajdowały się fragmenty przepalonych kości.

Inwentarz: N1+3+6–WIII/B, N2–WII/B, N4–CIII/C₁, N5–GII/B, N7–CI/C₁ oraz 45 fragmentów ceramiki z wypełniska (w tym fragmenty GII, KIII, MI, M)

Charakterystyka zmarłych: płeć i wiek nieokreślone

Chronologia zespołu: V EB, 4 faza rozwojowa (HaB₂/HaB₃)

Obiekt 4845 – ar 27ao, ćw. C, ar 27ap, ćw. D (tabl. 74, 75)

Grób jamowy, bezpopielnicowy i popielnicowy

Jama grobowa uchwycona na głębokości 145,05 m n.p.m., w rzucie poziomym zbliżona do owalu, o wymiarach 222 × 77 cm, zorientowana wzdłuż osi E–W. Przekrój pionowy jamy nieregularny, sięgający głębokości 17 cm od stropu. Wypełnisko stanowiła głównie ciemnobrunatna próchnica, a w zachodniej części obiektu żwir z domieszką próchnicy. W centralnej części grobu widoczne było skupisko przepalonych kości. Elementy wyposażenia w postaci 15 naczyń zdeponowano na głębokości 145,12-144,8 m n.p.m. Na stropie, w północno-zachodniej części jamy grobowej znajdowały się pozostałości wazy nr 1+4, pozostałe przystawki ułożono na dnie grobu. W zachodniej części obiektu, przy niewielkim kamieniu, stała misa nr 10 przykryta pozostałościami misy nr 11, przy niej od północy była usytuowana na boku czarka nr 9. Przy północnej ścianie grobu leżały fragmenty kubka nr 14, przy nim od wschodu znajdowały się kubki nr 12 i 13 i nieco dalej na południe, przy warstwie przepalonych kości garnek nr 16. Dalej na wschód stał garnek nr 3 z przepalonymi kośćmi i kubek nr 15, a także czarka nr 7 z fragmentami misy nr 6 zawierającej kości wewnątrz. w północno-wschodniej części grobu znajdowała się czarka nr 8, natomiast w pobliżu wschodniej krawędzi obiektu garnek nr 5. W pobliżu warstwy przepalonych kości w południowej części jamy stała czarka nr 2, a nieco dalej na wschód od skupiska kości leżały dalsze fragmenty wazy nr 1+4.

Inwentarz: N1+4–WII/A, N2–CIII/C, N3–GII/A, N5–GII/B, N6–MII, N7–CII/C₁₂, N8–C, N9–CII/C₁₃, N10–MI/Aa, N11–MII/Ba, N12–KIII/B, N13–KIII/A, N14–KIII/B, N15–KIII/D, N16–GIII/C oraz 46 fragmentów ceramiki z wypełniska (w tym fragmenty G – tabl. 75:1, K, 2C)

Charakterystyka zmarłych: dorosły nieokreślonej płci

Chronologia zespołu: IV/V EB, 4 faza rozwojowa (HaB₂)

Obiekt 4846 – ar 27ar, ćw. C, D, ar 28ar, ćw. A, B (tabl. 76, 77A)

Jama

Obiekt uchwycony na głębokości 145,19 m n.p.m., w rzucie poziomym nieregularny, o wymiarach 300 × 250 cm. Przekrój pionowy jamy w kształcie nieregularnym, sięgający głębokości 20 cm od stropu. Wypełnisko stanowiła ciemnobrunatna próchnica. Razem z innymi jamami o nieustalonej funkcji (3999, 4847) wystąpiła w warstwie o ciemnobrunatnej barwie, zawierającej drobne fragmenty ceramiki i przepalonych kości.

Inwentarz: 96 fragmentów ceramiki z wypełniska (w tym fragmenty MI/B tabl. 77A:2, KII tabl. 77A:1, W/C)

Chronologia zespołu: V EB, 4 faza rozwojowa (HaB₂/HaB₃)

Obiekt 4847 – ar 28ar, ćw. A (tabl. 76)

Jama

Obiekt uchwycony na głębokości 145,2 m n.p.m., w rzucie poziomym owalny, o wymiarach 200 × 50 cm, zorientowany wzdłuż osi E–W. Przekrój pionowy jamy w kształcie zbliżonym do nieckowatego, sięgający głębokości 12 cm od stropu. Wypełnisko stanowiła ciemnobrunatna próchnica. Razem z innymi jamami o nieustalonej funkcji (obiekty 3999, 4846) wystąpiła w warstwie o ciemnobrunatnej barwie.

Inwentarz: brak

Chronologia zespołu: kultura łużycka?

Obiekt 4848 – ar 27ar, ćw. C (tabl. 77B)

Grób jamowy, popielnicowy

Jama grobowa uchwycona na głębokości 145,19 m n.p.m., w rzucie poziomym przyjmuje kształt zbliżony do owalu o wymiarach 80 × 44 cm, zorientowana wzdłuż osi E–W. Przekrój pionowy jamy w kształcie zbliżonym do trójkątnego, sięgający głębokości 11 cm od stropu. Wypełnisko stanowiła ciemnobrunatna próchnica. Na głębokości 145,24–145,16 m n.p.m. we wschodniej części grobu znajdował się garnek nr 1 zawierający przepalone kości, przykryty pozostałościami usytuowanego dnem do góry naczynia nr 3. Od wschodu częściowo pod popielnicą znajdował się czerpak nr 2. Obiekt wraz z pochówkami nr 3990, 3997, 4849 oraz innymi obiektami o nieustalonej funkcji nr 3999, 4846, 4847, wystąpił w warstwie o ciemnobrunatnej barwie, wymiarach 1200 × 600 cm i miąższości 10–40 cm, zawierającej drobne fragmenty ceramiki i przepalonych kości.

Inwentarz: N1–GII/B, N2–KIII/C, N3–M oraz 2 nieokreślone fragmenty ceramiki z wypełniska

Charakterystyka zmarłych: *Iuvenis* nieokreślonej płci

Chronologia zespołu: V EB, 4 faza rozwojowa (HaB₂/HaB₃)

Obiekt 4849 – ar 28ar, ćw. B (tabl. 77C)

Grób jamowy, bezpopielnicowy

Jama grobowa uchwycona na głębokości 145,2 m n.p.m., w rzucie poziomym owalna, o wymiarach 76 × 46 cm, zorientowana wzdłuż osi E-W. Przekrój pionowy jamy w kształcie zbliżonym do trapezowatego, sięgający głębokości 12 cm od stropu. Wypełnisko stanowiła ciemnobrunatna próchnica. W centrum jamy na głębokości 145,14 m n.p.m. znajdował się mały kubek. Obiekt wraz z pochówkami nr 3990, 3997, 4848 oraz innymi obiektami o nieustalonej funkcji (3999, 4846, 4847) wystąpił w warstwie o barwie ciemnobrunatnej, wymiarach 1200 × 600 cm i miąższości 10-40 cm, zawierającej drobne fragmenty ceramiki i przepalonych kości.

Inwentarz: N1-KIII/C oraz 55 fragmentów ceramiki z wypełniska (w tym fragmenty G, M)

Charakterystyka zmarłych: płeć i wiek nieokreślone

Chronologia zespołu: V EB, 4 faza rozwojowa (HaB₂/HaB₃)

Obiekt 4850 – ar 29ao, ćw. C (tabl. 78)

Grób jamowy, symboliczny

Jama grobowa uchwycona na głębokości 145,0 m n.p.m., w rzucie poziomym nieregularna, o wymiarach 122 × 102 cm, zorientowana wzdłuż osi NE-SW. Przekrój pionowy jamy nieregularny, sięgający głębokości 17 cm od stropu. Wypełnisko stanowiła głównie ciemnobrunatna próchnica, a na obrzeżach w północnej i zachodniej części jamy warstwa spalenizny zawierająca fragmenty węgla drzewnych i ceramiki. W południowo-wschodnim narożniku grobu na głębokości 145,07 m n.p.m. znajdowały się 2 naczynia: czarka nr 2 pełniąca funkcję popielnicy oraz przykrywający ją, usytuowany dnem do góry garnek nr 1. Obiekt wystąpił w skupisku 3 jam grobowych niemal stykających się ściankami (4835, 4850, 5018). Z ceramiki luźnej wydzielono 2 dodatkowe naczynia (NI-NII).

Inwentarz: N1-G, N2-CII/B, naczynia z wypełniska: NI-KIII/Aa, NII-CII/C₆ oraz 7 nieokreślonych fragmentów ceramiki z wypełniska

Chronologia zespołu: IV/V EB, 4 faza rozwojowa (HaB₂)

Obiekt 4971 – ar 28ao, ćw. B (tabl. 79, 80)

Grób jamowy, popielnicowy

Jama grobowa uchwycona na głębokości 145,11 m n.p.m., w rzucie poziomym nieregularna, o wymiarach 186 × 144 cm, zorientowana wzdłuż osi NW-SE. Przekrój jamy pionowy nieregularny, sięgający głębokości 22 cm od stropu. Wypełnisko stanowiła ciemnobrunatna próchnica. Elementy wyposażenia w postaci 18 naczyń zdeponowano na głębokości 145,19-144,91 m n.p.m. W zachodniej części grobu znajdowała się misa nr 3 zawierająca fragmenty garnka nr 17. W centrum jamy zdeponowano przystawki, wśród których centralne miejsce zajmowała waza nr 1, od północy otaczały ją czarka nr 2 i naczynie nr 16, od zachodu kubek nr 11 oraz garnek nr 12, natomiast od wschodu kubki nr 6, 18 oraz czerpak nr 7 zawierający niewielką ilość przepalonych kości i kubek nr 15. Dalej na wschód znajdowała się misa nr 13 i waza nr 5 – pełniąca funkcję popielnicy, zawierająca szpilę brązową. Nieco na północ od opisywanego skupiska leżały fragmenty garnka nr 4 oraz misy nr 14, natomiast w pobliżu południowej krawędzi grobu znajdowały się kubek nr 8 oraz czarka nr 10, przy których była usytuowana na boku czarka nr 9. Północno-wschodnia krawędź obiektu naruszał nowożytny rów.

Inwentarz: N1-WII/B₄, N2-CII/C₂, N3-MI/Bb, N4-G, N5-W, N6-KII/Bb, N7-KI/B, N8-KII/Bb, N9-CII/C₉, N10-CI/B, N11-KIII/D, N12-GII/B, N13-MI, N14-MII/Ab, N15-KI/B₅, N16-nieokreślone, N17-GII/B, N18-KII/Bb oraz 25 fragmentów ceramiki z wypełniska (w tym fragmenty G, K?, C), szpila brązowa (tabl. 80:1)

Charakterystyka zmarłych: dorosły nieokreślonej płci

Chronologia zespołu: V EB, 4 faza rozwojowa (HaB₂/HaB₃)

Obiekt 4972 – ar 28ao, ćw. A (tabl. 81A)

Grób jamowy, zniszczony

Jama grobowa uchwycona na głębokości 145,09 m n.p.m., w rzucie poziomym nieregularna, o wymiarach 144 × 110 cm, zorientowana wzdłuż osi SW–NE. Przekrój pionowy jamy nieregularny, sięgający głębokości 22 cm od stropu. Wypełnisko stanowiła ciemnobrunatna próchnica z pojedynczymi fragmentami przepalonych kości. Elementy wyposażenia: kubek nr 1 i wazę nr 2 zdeponowano na głębokości 145,08-145,02 m n.p.m. w centralnej części grobu. We wschodnią krawędź pochówku wkopany został grób szkieletowy 4000, datowany prawdopodobnie na okres lateński.

Inwentarz: N1–KIII/C, N2–W oraz 16 fragmentów ceramiki z wypełniska (w tym fragmenty KIII, W?, 2K/C)

Charakterystyka zmarłych: płeć i wiek nieokreślone

Chronologia zespołu: V EB, 4 faza rozwojowa (HaB₂/HaB₃)

Obiekt 4973 – ar 28ao, ćw. B (tabl. 81B)

Grób jamowy, bezpopielnicowy

Jama grobowa uchwycona na głębokości 145,03 m n.p.m., w rzucie poziomym nieregularna, o wymiarach 155 × 95 cm. Przekrój pionowy jamy nieregularny, sięgający głębokości 15 cm od stropu. Wypełnisko stanowiła ciemnobrunatna próchnica. Na stropie w południowo-zachodniej części jamy były fragmenty naczynia, natomiast w jej północno-zachodniej części, na poziomie 145,03-145,144,99 m n.p.m. było skupisko przepalonych kości. We wschodniej części pochówku zdeponowano czarkę nr 1 zawierającą 2 kółka gliniane. We wschodnią krawędź pochówku wkopano obiekt ofiarny 4990.

Inwentarz: N1–CIII/C, naczynie ze stropu: NI–MII oraz 11 fragmentów ceramiki z wypełniska (w tym fragmenty C, G), 2 kółka gliniane o średnicy 7 cm z otworem pośrodku (tabl. 81B:1,2)

Charakterystyka zmarłych: *Infans/Iuvenis* nieokreślonej płci

Chronologia zespołu: V EB, 4 faza rozwojowa (HaB₂/HaB₃)

Obiekt 4974 – ar 28ao, ćw. C (tabl. 82A)

Grób jamowy, bezpopielnicowy

Jama grobowa uchwycona na głębokości 145,11 m n.p.m., w rzucie poziomym nieregularna, o wymiarach 47 × 37 cm. Przekrój pionowy jamy w kształcie zbliżonym do trapezu, sięgający głębokości 15 cm od stropu. Wypełnisko stanowił piasek z domieszką szarobrunatnej próchnicy z dużą ilością przepalonych kości. W południowej części grobu na poziomie 145,03-144,99 m n.p.m. znajdował się kubek nr 1.

Inwentarz: N1–KIII/C oraz 31 fragmentów ceramiki z wypełniska (w tym fragmenty WIII/B – tabl. 82A:1, MII)

Charakterystyka zmarłych: płeć i wiek nieokreślone

Chronologia zespołu: IV/V EB, 4 faza rozwojowa (HaB₂)

Obiekt 4975 – ar 28ao, ćw. C (tabl. 82B)

Grób jamowy, popielnicowy?

Jama grobowa uchwycona na głębokości 145,10 m n.p.m., w rzucie poziomym zbliżona do prostokąta o zaokrąglonych narożach, o wymiarach 144 × 81 cm, zorientowana wzdłuż osi E–W. Przekrój pionowy jamy nieregularny, sięgający głębokości 13 cm od stropu. Wypełnisko stanowiła ciemnobrunatna próchnica. Elementy wyposażenia w postaci 3 naczyń zdeponowano na głębokości 145,07-144,98 m n.p.m. W centralnej części grobu znajdowało się zniszczone naczynie nr 2, najprawdopodobniej urna, obok występowały przepalone kości. Przy zachodniej krawędzi pochówku leżały fragmenty wazy nr 3, przy której od wschodu był garnek nr 1. W północno-zachodnią krawędź grobu wkopano obiekt ofiarny 4991, natomiast we wschodnią część jamy grobowej obiekt 4992.

Inwentarz: N1–GII/B, N2–nieokreślone, N3–WIII oraz 31 nieokreślonych fragmentów ceramiki z wypełniska

Charakterystyka zmarłych: płeć i wiek nieokreślone

Chronologia zespołu: IV/V EB, 4 faza rozwojowa (HaB₂)

Obiekt 4976 – ar 28ao, ćw. D (tabl. 83A)

Grób jamowy, popielnicowy

Jama grobowa uchwycona na głębokości 145,06 m n.p.m., w rzucie poziomym nieregularna, o wymiarach 90 × 70 cm. Przekrój pionowy jamy w kształcie trapezu, sięgający głębokości 11 cm od stropu. Wypełnisko stanowiła ciemnobrunatna próchnica. Na głębokości 145,16-145,0 m n.p.m. w centralnej części pochówku, pomiędzy 2 kamieniami zdeponowano misę nr 1 zawierającą czarkę nr 3 z przepalonymi kośćmi oraz naczynia nr 4, 5 i 6. Przy misie od północy znajdowała się czarka nr 2.

Inwentarz: N1–MII, N2–CII/A₅, N3–CII/B, N4–KIII/C, N5–CII/B₄, N6–KIII/C

Charakterystyka zmarłych: dziecko nieokreślonej płci

Chronologia zespołu: IV/V EB, 4 faza rozwojowa (HaB₂)

Obiekt 4977 – ar 28ao, ćw. D (tabl. 83B)

Grób jamowy, popielnicowy i bezpopielnicowy

Jama grobowa uchwycona na głębokości 145,06 m n.p.m., w rzucie poziomym nieregularna, o wymiarach 152 × 114 cm, zorientowana wzdłuż osi E–W. Przekrój pionowy jamy w kształcie zbliżonym do trapezu, sięgający głębokości 15 cm od stropu. Wypełnisko stanowiła ciemnobrunatna próchnica. Elementy wyposażenia w postaci 6 naczyń zdeponowano na głębokości 145,04-144,97 m n.p.m. We wschodniej części jamy znajdowało się skupisko przepalonych kości, pomiędzy którymi ustawiono kubki nr 4 i 5, tuż przy skupisku, od zachodu zdeponowano naczynie nr 1 pełniące funkcję popielnicy, otoczone od południa przez czarki nr 2 i 3 oraz naczynie nr 6.

Inwentarz: N1–nieokreślone, N2–C, N3–CII, N4–KIII/D, N5–KIII/C, N6–nieokreślone oraz 1 nieokreślony fragment ceramiki z wypełniska

Charakterystyka zmarłych: płeć i wiek nieokreślone

Chronologia zespołu: V EB, 4 faza rozwojowa (HaB₂/HaB₃)

Obiekt 4978 – ar 28ao, ćw. D (tabl. 84A)

Jama

Obiekt uchwycony na głębokości 145,13 m n.p.m., w rzucie poziomym nieregularny, o wymiarach 81 × 60 cm. Przekrój pionowy jamy w kształcie nieregularnym, sięgający głębokości 24 cm od stropu. Wypełnisko stanowiła ciemnobrunatna próchnica. W części stropowej obiektu znajdowały się fragmenty misy nr 1, a na stropie garnka.

Inwentarz: N1–MII, naczynie ze stropu: NI–G oraz 22 fragmenty ceramiki z wypełniska (w tym fragmenty G oraz C – tabl. 84A:1)

Chronologia zespołu: IV–V EB, 4 faza rozwojowa (HaB₂)

Obiekt 4979 – ar 28ao, ćw. D (tabl. 84B, 85)

Grób jamowy, popielnicowy, podwójny

Jama grobowa uchwycona na głębokości 145,05 m n.p.m., w rzucie poziomym nieregularna, o wymiarach 161 × 92 cm, zorientowana wzdłuż osi E–W. Przekrój pionowy jamy w kształcie trapezu, sięgający głębokości 27 cm od stropu. Wypełnisko stanowiła ciemnobrunatna próchnica. Elementy wyposażenia w postaci 11 naczyń zdeponowano na głębokości 145,02–144,8 m n.p.m. w centralnej części pochówku. Najbliżej zachodniej krawędzi znajdował się garnek nr 5 zawierający przepalone kości, dalej na wschód była misa nr 6 z fragmentami kubka nr 11 i waza nr 1 również pełniąca funkcję popielnicy, przy jej wschodniej ścianie był garnek nr 2. Na północ od naczynia nr 2 stała waza nr 3 przykryta misą nr 7, a na wschód usytuowana dnem do góry misa nr 4, pod którą znajdował się ułożony na boku garnek nr 8 zawierający czerpaki/kubki nr 9 i 10.

Inwentarz: N1–WI/D₆, N2–GIII/C, N3–WIII/B, N4–MII/Aa, N5–GI/A, N6–MII/Bb, N7–MII/Aa, N8–GII/A, N9–KIII/C, N10–KIII/D, N11–KIII/C oraz 29 fragmentów ceramiki z wypełniska (w tym fragmenty CII)

Charakterystyka zmarłych: dziecko nieokreślonej płci, dorosły nieokreślonej płci

Chronologia zespołu: V EB, 4 faza rozwojowa (HaB₂/HaB₃)

Obiekt 4980 – ar 27ap, ćw. A, C (tabl. 86A)

Grób jamowy, symboliczny

Jama grobowa uchwycona na głębokości 145,08 m n.p.m., w rzucie poziomym w przybliżeniu czworokątna o wymiarach 104 × 72 cm, zorientowana wzdłuż osi E–W. Przekrój pionowy jamy w kształcie zbliżonym do trapezowatego, sięgający głębokości 16 cm od stropu. Wypełnisko stanowiła ciemnobrunatna próchnica. Elementy wyposażenia w postaci 4 naczyń zdeponowano na głębokości 145,05–144,94 m n.p.m. W południowo-zachodniej części grobu znajdowały się fragmenty usytuowanej na boku czarki nr 1. Obok były pozostałości wazy nr 2, przy której leżał na boku mały czerpak/kubek nr 3. W północno-wschodniej części jamy znajdowały się fragmenty czarki nr 4. Tuż przy południowej krawędzi obiektu odkryto grób ciałałpalny 4838.

Inwentarz: N1–CII/C₂, N2–WIII/B, N3–KIII/C, N4–CII/C oraz 6 nieokreślonych fragmentów ceramiki z wypełniska

Chronologia zespołu: IV/V EB, 4 faza rozwojowa (HaB₂)

Obiekt 4981 – ar 28ao, ćw. A (tabl. 86B, 87A)

Grób komorowy, popielnicowy

Jama grobowa uchwycona na głębokości 145,11 m n.p.m., w rzucie poziomym zbliżona do prostokąta o zaokrąglonych narożach, o wymiarach 170 × 107 cm, zorientowana wzdłuż osi E–W. Przekrój pionowy jamy w kształcie zbliżonym do trapezu, sięgający głębokości 37 cm od stropu. Już na poziomie stropu na tle jamy grobowej pojawił się zarys w przybliżeniu prostokątnej skrzyni o wymiarach 150 × 90 cm, zorientowanej wzdłuż osi E–W. Wypełnisko w środkowej części jamy stanowiła ciemno-brunatna próchnica z domieszką piasku oraz warstwa spalenizny obecna w jej spągowej części. Przy krawędziach obiektu wystąpił piasek. Elementy wyposażenia w postaci 6 naczyń zdeponowano na głębokości 144,89-144,75 m n.p.m. w północnej części pochówku. Najbliżej jego zachodniej krawędzi leżały fragmenty wazy nr 2+6 oraz garnka nr 7+8, przy nich od wschodu stała waza nr 1 zawierająca przepalone kości. Przy wschodniej ścianie popielnicy znajdował się kubek nr 3 oraz dalsze fragmenty wazy nr 2+6 oraz garnka nr 4. Najbliżej wschodniej krawędzi grobu leżały fragmenty czarki nr 5.

Inwentarz: N1–WIII/C, N2+6–WIII/B, N3–KIII/C, N4–GII/B, N5–CII/C, N7+8–GII/B oraz 38 nieokreślonych fragmentów ceramiki z wypełniska

Charakterystyka zmarłych: dorosły nieokreślonej płci

Chronologia zespołu: IV EB, 3 faza rozwojowa (HaA₂)

Obiekt 4985 – ar 28ar, ćw. A (tabl. 87B)

Grób jamowy, popielnicowy

Jama uchwycona na głębokości 145,24 m n.p.m., w rzucie poziomym owalna, o wymiarach 16 × 15 cm. Przekrój pionowy jamy w kształcie zbliżonym do półkolistego, sięgający głębokości 6 cm od stropu. Wypełnisko stanowiła szarobrunatna próchnica. W centrum obiektu na poziomie stropu znajdował się garnek nr 1 zawierający przepalone kości i fragmenty naczynia nr 2. Obiekt zlokalizowany w pobliżu grobu ciałopalnego nr 3965, podobnie jak inne obiekty na tym arze wystąpił pod warstwą kulturową.

Inwentarz: N1–GII, N2–C oraz 6 nieokreślonych fragmentów ceramiki z wypełniska

Charakterystyka zmarłych: dziecko nieokreślonej płci

Chronologia zespołu: V EB, 4 faza rozwojowa (HaB₂/HaB₃)

Obiekt 4990 – ar 28ao, ćw. B (tabl. 88A)

Obiekt ofiarny

Jama uchwycona na głębokości 145,03 m n.p.m., w rzucie poziomym owalna, o wymiarach 27 × 20 cm. Przekrój pionowy jamy w kształcie półkolistym, sięgający głębokości 12 cm od stropu. Wypełnisko stanowił piasek z domieszką szarobrunatnej próchnicy. Na poziomie 144,98-144,93 m n.p.m. znajdował się kubek nr 1, przy jego północnej ścianie leżała gliniana grzechotka. Obiekt został wkopany we wschodnią krawędź grobu bezpopielnicowego 4973.

Inwentarz: N1–KII/A, grzechotka gruszkowata (tabl. 88A:1)

Chronologia zespołu: V EB, 4 faza rozwojowa (HaB₂/HaB₃)

Obiekt 4991 – ar 28ao, ćw. C (tabl. 88B)

Obiekt ofiarny

Jama uchwycona na głębokości 145,14 m n.p.m., w rzucie poziomym zbliżona do owalu, o wymiarach 46 × 35 cm, zorientowana wzdłuż osi E–W. Przekrój pionowy jamy w kształcie zbliżonym do trapezu, sięgający głębokości 16 cm od stropu. Wypełnisko stanowił piasek przemieszany z szarobrunatną próchnicą. W centrum obiektu na poziomie stropu znajdowały się fragmenty garnka nr 1. Obiekt został wkopany w północno-zachodnią krawędź grobu ciałopalnego 4975.

Inwentarz: N1–GII

Chronologia zespołu: V EB, 4 faza rozwojowa (HaB₂/HaB₃)

Obiekt 4992 – ar 28ao, ćw. C (tabl. 89A)

Obiekt ofiarny

Jama uchwycona na głębokości 145,12 m n.p.m., w rzucie poziomym owalna, o wymiarach 56 × 51 cm. Przekrój pionowy jamy w kształcie zbliżonym do trapezu, sięgający głębokości 12 cm od stropu. Wypełnisko stanowił piasek przemieszany z szarobrunatną próchnicą. W centrum obiektu na poziomie 145,21-145,18 m n.p.m. znajdowała się czarka nr 1. Obiekt został wkopany we wschodnią część grobu ciałopalnego 4975.

Inwentarz: N1–CIII/C₁, 1 fragment C lub K – tabl. 89A:1

Chronologia zespołu: V EB, 4 faza rozwojowa (HaB₂/HaB₃)

Obiekt 4993 – ar 28ao, ćw. D (tabl. 89B)

Grób jamowy, symboliczny

Jama grobowa uchwycona na głębokości 144,93 m n.p.m., w rzucie poziomym w przybliżeniu czworokątna, o wymiarach 130 × 30 cm, zorientowana wzdłuż osi NE–SW. Przekrój pionowy jamy nieregularny, sięgający głębokości 23 cm od stropu. Wypełnisko stanowiła ciemnobrunatna próchnica. W centrum jamy na głębokości 144,89-144,79 m n.p.m. znajdowały się fragmenty misy nr 1. Obiekt odkryto poniżej spągu grobu popielnicowego 4979.

Inwentarz: N1–MI/Bc oraz 16 nieokreślonych fragmentów ceramiki z wypełniska

Chronologia zespołu: V EB, 4 faza rozwojowa (HaB₂/HaB₃)

Obiekt 4994 – ar 27ao, ćw. C, ar 27ap, ćw. D, ar 28ao, ćw. A, ar 28ap, ćw. B (tabl. 90A)

Grób jamowy, symboliczny

Jama grobowa uchwycona na głębokości 145,05 m n.p.m., w rzucie poziomym owalna, o wymiarach 150 × 120 cm, zorientowana wzdłuż osi E–W. Przekrój pionowy jamy nieregularny, sięgający głębokości 28 cm od stropu. Wypełnisko stanowiła ciemnobrunatna próchnica z widoczną w północno-wschodniej części grobu warstwą spalenizny. Elementy wyposażenia w postaci 6 naczyń zdeponowano na głębokości 145,05-144,81 m n.p.m. w centralnej i zachodniej części pochówku. Najbliżej jego zachodniej krawędzi leżały fragmenty garnka nr 3, nieco dalej na wschód stał kubek nr 2, a obok niego od południa fragmenty wazy nr 6. W centrum grobu znajdowała się misa nr 5 zawierająca kubek nr 4 ułożony na boku. W północnej części jamy grobowej odkryto fragmenty garnka nr 1. Obiekt został wkopany w południową część grobu 5008.

Inwentarz: N1–GIII/C, N2–KIII/C, N3–GII/B, N4–KIII/C, N5–MI/Bb, N6–W oraz 9 nieokreślonych fragmentów ceramiki z wypełniska

Chronologia zespołu: V EB, 4 faza rozwojowa (HaB₂/HaB₃)

Obiekt 4995 – ar 27aq, ćw. B (tabl. 90B)

Obiekt ofiarny

Jama uchwycona na głębokości 145,06 m n.p.m., w rzucie poziomym nieregularna, o wymiarach 50 × 32 cm. Przekrój pionowy jamy nieregularny, sięgający głębokości 22 cm od stropu. Wypełnisko stanowiła ciemnobrunatna próchnica. W zachodniej części obiektu znajdowały się fragmenty garnka nr 1. Prawdopodobnie była to ofiara związana z grobem 3993, w którego zachodnią krawędź obiekt ten został wkopany.

Inwentarz: N1–GII

Chronologia zespołu: V EB, 4 faza rozwojowa (HaB₂/HaB₃)

Obiekt 4996 – ar 29ao, ćw. C (tabl. 91A)

Grób jamowy, popielnicowy

Jama grobowa uchwycona na głębokości 145,17 m n.p.m., w rzucie poziomym przyjmuje kształt owalny, o wymiarach 103 × 88 cm, zorientowana wzdłuż osi NW–SE. Przekrój pionowy jamy nieregularny, sięgający głębokości 60 cm od stropu. Wypełnisko stanowiła szarobrunatna próchnica przemieszana ze żwirem w części stropowej, następnie warstwa piasku i piasek przemieszany z szarobrunatną próchnicą w części spągowej. W centralnej części jamy na głębokości 145,17 m n.p.m. znajdowała się misa zawierająca przepalone kości. Obiekt wystąpił w warstwie o ciemnobrunatnej barwie zawierającej fragmenty ceramiki. Ponadto w jego zachodnią część został wkopany obiekt 6411.

Inwentarz: N1–MI/Bb oraz 88 fragmentów ceramiki z wypełniska (w tym fragmenty CII/C₁₀, 2MI, GI, GII)

Charakterystyka zmarłych: *Iuvenis/Adultus* nieokreślonej płci

Chronologia zespołu: IV/V EB, 4 faza rozwojowa (HaB₂)

Obiekt 4997 – ar 28aq, ćw. C (tabl. 91B)

Grób jamowy, popielnicowy

Jama grobowa uchwycona na głębokości 145,28 m n.p.m., w rzucie poziomym nieregularna, o wymiarach 130 × 58 cm, zorientowana wzdłuż osi W–E. Przekrój pionowy jamy w kształcie zbliżonym do trójkąta, sięgający głębokości 55 cm od stropu. Wypełnisko stanowiła szarobrunatna próchnica przemieszana zwłaszcza w części stropowej ze żwirem, zawierająca fragmenty węgla drzewnych. W centralnej części jamy na głębokości 144,89–144,75 m n.p.m. znajdowała się odwrócona dnem do góry misa nr 1 przykrywająca garnek nr 2, który zawierał przepalone kości. Z ceramiki luźnej wydzielono dodatkowe naczynie (NI).

Inwentarz: N1–MII/Cb, N2–GII/A, naczynie z wypełniska: NI–CIII/C oraz 177 fragmentów ceramiki z wypełniska (w tym fragmenty 2C, C/W, MII, 2G, M?)

Charakterystyka zmarłych: dorosły nieokreślonej płci

Chronologia zespołu: IV/V EB, 4 faza rozwojowa (HaB₂)

Obiekt 4998 – ar 28aq, ćw. C (tabl. 92, 93)

Grób jamowy, bezpopielnicowy

Jama grobowa uchwycona na głębokości 145,25 m n.p.m., w rzucie poziomym w przybliżeniu czworokątna, o wymiarach 168 × 77 cm, zorientowana wzdłuż osi SW–NE. Przekrój pionowy jamy w kształcie zbliżonym do trapezu, sięgający głębokości 13 cm od stropu. Wypełnisko stanowiła szarobrunatna

próchnica. Elementy wyposażenia w postaci 9 naczyń zdeponowano na głębokości 145,27-145,1 m n.p.m. W zachodniej części grobu na kamieniu stała czarka nr 6, przy niej od południa była czarka nr 5, natomiast pomiędzy nimi znajdowało się skupisko przepalonych kości, dalej w kierunku północno-wschodnim leżały kolejno fragmenty naczyń nr 10 i 8 oraz stał kubek nr 9, waza nr 4 i misa nr 3. Przy wschodniej krawędzi jamy znajdowała się usytuowana na boku waza nr 1+2, pod którą leżały fragmenty garnka nr 7.

Inwentarz: N1+N2-WII/B, N3-MI/Bb, N4-WIII/D, N5-CIII/B₇, N6-CI/B₂, N7-GI/A, N8-KII/A, N9-KIII/A, N10-nieokreślone oraz 40 fragmentów ceramiki z wypełniska (w tym fragmenty 2W/C, G, MII)

Charakterystyka zmarłych: płeć i wiek nieokreślone

Chronologia zespołu: IV/V EB, 4 faza rozwojowa (HaB₂)

Obiekt 4999 – ar 28aq, ćw. C (tabl. 94, 95A)

Grób komorowy, popielnicowy i bezpopielnicowy

Jama grobowa w centralnej części zniszczona przez wkop współczesny, uchwycona na głębokości 145,3 m n.p.m., w rzucie poziomym zbliżona do prostokąta o zaokrąglonych narożach, wymiarach 162 × 102 cm, zorientowana wzdłuż osi E-W. Przekrój pionowy jamy w kształcie zbliżonym do trapezowatego, sięgający głębokości 26 cm od stropu. Wypełnisko stanowiła szarobrunatna próchnica. Grób posiadał obstawę kamienną, złożoną z 2 dużych kamieni leżących przy północnej i wschodnich krawędziach jamy i 6 mniejszych przy jej południowej granicy. Elementy wyposażenia w postaci 17 naczyń zdeponowano na głębokości 145,33-145,0 m n.p.m. We wschodniej części grobu, tuż przy kamieniach znajdowały się: naczynie nr 1, kubki nr 2, 3 i 4, czarki nr 7 i 16 oraz czerpak nr 8 z kubkiem nr 17 wewnątrz. Pomiedzy nimi leżały liczne fragmenty przepalonych kości oraz przęślik gliniany. Przy zachodniej ścianie czerpaka nr 8 znajdowało się naczynie nr 15, dalej w kierunku zachodnim stały kolejno garnek nr 9 zawierający przepalone kości, czarka nr 13 i naczynie nr 10. W południowo-wschodnim narożniku grobu, również w pobliżu kamieni, zdeponowano czerpaki/kubki nr 11, 12 oraz 14, które zawierały przepalone ludzkie szczątki. W zachodniej części jamy stał garnek nr 5 i czarka nr 6.

Inwentarz: N1-nieokreślone, N2-KIII/B, N3-KI/B₅, N4-KIII/C, N5-GII/B, N6-C, N7-CII/B, N8-KII/Bb, N9-GIII/A, N10-nieokreślone, N11-KIII/C, N12-KIII/C, N13-CII/B₁₇, N14-KIII/C, N15-C, N16-CIII/C₁, N17-KIII/C, naczynie z wypełniska: NI-CII/C₃ oraz 83 fragmenty ceramiki z wypełniska (w tym fragmenty MI, KIII, G, W/C), przęślik gliniany (tabl. 95A:1)

Charakterystyka zmarłych: płeć i wiek nieokreślone

Chronologia zespołu: V EB, 4 faza rozwojowa (HaB₂/HaB₃)

Obiekt 5000 – ar 29ap, ćw. B, D (tabl. 95B, 96)

Grób jamowy, popielnicowy

Jama grobowa uchwycona na głębokości 145,13 m n.p.m., w rzucie poziomym nieregularna, o wymiarach 197 × 195 cm, zorientowana wzdłuż osi E-W. Przekrój pionowy jamy w kształcie zbliżonym do trapezu, sięgający głębokości 15 cm od stropu. Wypełnisko stanowiła szarobrunatna próchnica w centrum oraz warstwa żwiru na obrzeżach w północnej, wschodniej i południowej części jamy. Na stropie, w południowej części obiektu znajdowały się fragmenty misy nr 8. Pozostałe elementy wyposażenia w postaci 10 naczyń zdeponowano na głębokości 145,25-145,0 m n.p.m. W centrum grobu stała waza nr 2, pełniąca funkcję popielnicy, przy niej od południa był kubek nr 4, od południowego wschodu czarka nr 3, od północnego wschodu waza nr 1, natomiast od północnego zachodu garnek nr 5. Przy zachodniej krawędzi grobu stała misa nr 7 z czerpakami nr 9 i 10 wewnątrz, a nieco bardziej na północ naczynie nr 6. Z wypełniska jamy grobowej pochodzi fragment szpili brązowej.

Inwentarz: N1–WII/C₂, N2–WIII/B, N3–CIII/C₁, N4–KI/C₅, N5–GII/A, N6–CII/B₁, N7–MII/Bb, N8–MII, N9–KIII/D, N10–KIII/D oraz 101 fragmentów ceramiki z wypełniska (w tym fragmenty 2K/C), fragment szpili z brązu (tabl. 96:1)

Charakterystyka zmarłych: dorosły nieokreślonej płci

Chronologia zespołu: V EB, 4 faza rozwojowa (HaB₂/HaB₃)

Obiekt 5001 – ar 28aq, ćw. A (tabl. 97A)

Grób jamowy, symboliczny

Jama grobowa uchwycona na głębokości 145,23 m n.p.m., w rzucie poziomym nieregularna, o zachowanych wymiarach 110 × 65 cm, zorientowana wzdłuż osi NE–SW. Przekrój pionowy jamy w kształcie zbliżonym do trapezowatego, sięgający głębokości 14 cm od stropu. Wypełnisko stanowiła szarobrunatna próchnica. We wschodniej części jamy znajdowały się fragmenty zniszczonej misy, natomiast w południowej 3 średnie kamienie. Przy zachodniej krawędzi obiektu odkryto grób popielnicowy 5009.

Inwentarz: N1–MI oraz 70 fragmentów ceramiki z wypełniska (w tym fragmenty MI, TK, C/W)

Chronologia zespołu: V EB, 4 faza rozwojowa (HaB)

Obiekt 5002 – ar 28aq, ćw. B (tabl. 97B)

Grób jamowy, popielnicowy

Jama grobowa uchwycona na głębokości 145,2 m n.p.m., w rzucie poziomym nieregularna, o wymiarach 127 × 80 cm, zorientowana wzdłuż osi SW–NE. Przekrój pionowy jamy w kształcie zbliżonym do półkolistego, sięgający głębokości 18 cm od stropu. Wypełnisko stanowiła ciemnobrunatna próchnica. Elementy wyposażenia w postaci 8 naczyń zdeponowano na głębokości 145,21–145,1 m n.p.m. W zachodniej części grobu stało naczynie nr 1 i kubek nr 7, przy jego południowej ścianie leżały fragmenty misy nr 8. W centrum jamy znajdował się garnek nr 2 zawierający przepalone kości, a bliżej północnej krawędzi kubek nr 6. We wschodniej części pochówku stały jeden obok drugiego kubki nr 4 i 5 oraz czarka nr 3.

Inwentarz: N1–W, N2–GII/B, N3–CII, N4–KII/Ba, N5–KI/B₄, N6–KI/B₃, N7–KII/Ba?, N8–MII/Bb oraz 52 fragmenty ceramiki z wypełniska (w tym fragmenty GII, KIII/C, K, K/C)

Charakterystyka zmarłych: dziecko nieokreślonej płci

Chronologia zespołu: V EB, 4 faza rozwojowa (HaB₂/HaB₃)

Obiekt 5003 – ar 28aq, ćw. D (tabl. 98A)

Grób jamowy, popielnicowy

Jama grobowa uchwycona na głębokości 145,28 m n.p.m., w rzucie poziomym nieregularna, o wymiarach 46 × 40 cm, zorientowana wzdłuż osi W–E. Wypełnisko stanowiła szarobrunatna próchnica. W centrum jamy na głębokości 145,01 m n.p.m. znajdował się garnek zawierający przepalone kości.

Inwentarz: N1–G

Charakterystyka zmarłych: płeć i wiek nieokreślone

Chronologia zespołu: IV EB, 3 faza rozwojowa (HaA₂, HaB₁)

Obiekt 5004 – ar 28aq, ćw. D (tabl. 98B, 99A)

Grób jamowy, popielnicowy i bezpopielnicowy

Jama grobowa uchwycona na głębokości 145,16 m n.p.m., w rzucie poziomym zbliżona do owalu o wymiarach 129 × 96 cm, zorientowana wzdłuż osi NE–SW. Przekrój pionowy jamy nieregularny, sięgający głębokości 18 cm od stropu. Wypełnisko stanowiła ciemnobrunatna próchnica. Elementy wyposażenia w postaci 9 naczyń zdeponowano na głębokości 145,39–144,95 m n.p.m. W centralnej części jamy znajdowało się naczynie nr 6 pełniące funkcję popielnicy, obok którego od wschodu było skupisko przepalonych kości, pośród których leżała przydenna część naczynia nr 1+8 również z kośćmi, a także kubek nr 7. Nieco na wschód od skupiska stał kubek nr 4, a na południe czerpak nr 5 i duże fragmenty ceramiki. Przy zachodniej krawędzi jamy grobowej, a na zachód od popielnicy nr 6, znajdowały się fragmenty naczynia nr 9, natomiast przy jej północnej ścianie leżała usytuowana na boku pozostała część wazy nr 1+8 usytuowana na naczyniu nr 10. Nieco dalej w kierunku północno-wschodnim zdeponowano wazę nr 2 zawierającą naczynie 3.

Inwentarz: N1+8–WII/B₆, N2–WII/B, N3–CIII/B₇, N4–KI/B, N5–KI/B, N6–WIII, N7–KIII/D, N9–nieokreślone, N10–MII/Aa oraz 77 fragmentów ceramiki z wypełniska (w tym fragmenty GII – tabl. 99A:1, KII/Ba – tabl. 99A:2)

Charakterystyka zmarłych: płeć i wiek nieokreślone

Chronologia zespołu: IV/V EB, 4 faza rozwojowa (HaB₂)

Obiekt 5005 – ar 28aq, ćw. C (tabl. 99B)

Grób jamowy, popielnicowy

Jama grobowa uchwycona na głębokości 145,33 m n.p.m., w rzucie poziomym przyjmuje kształt zbliżony do owalu o wymiarach 37 × 32 cm. Wypełnisko stanowiła szarobrunatna próchnica. Elementy wyposażenia w postaci 5 naczyń zdeponowano na głębokości 145,33–145,23 m n.p.m. Przy wschodniej krawędzi grobu stało naczynie nr 1 zawierające przepalone kości, przy nim od południowego zachodu stała misa nr 2 z fragmentami pucharaka nr 4, natomiast od północnego zachodu naczynie nr 3 przykryte misą nr 5.

Inwentarz: N1–nieokreślone, N2–M, N3–G, N4–PA, N5–MI oraz 70 fragmentów ceramiki z wypełniska (w tym fragmenty KIII, G, PA)

Charakterystyka zmarłych: płeć i wiek nieokreślone

Chronologia zespołu: IV EB, 3 faza rozwojowa (HaA₂)

Obiekt 5006 – ar 28aq, ćw. A, C, ar 28ar, ćw. B, D (tabl. 100A)

Grób jamowy, symboliczny

Jama grobowa uchwycona na głębokości 145,3 m n.p.m., w rzucie poziomym nieregularna, o wymiarach 181 × 94 cm, zorientowana wzdłuż osi E–W. Przekrój pionowy jamy nieregularny, sięgający głębokości 22 cm od stropu. Wypełnisko stanowiła szarobrunatna próchnica. Elementy wyposażenia w postaci 2 naczyń i licznych luźnych fragmentów ceramiki zdeponowano na głębokości 145,32–145,18 m n.p.m. W centralnej części jamy znajdował się kubek nr 1 i nieco dalej na wschód kubek nr 2, przy północnej, zachodniej i południowej krawędzi grobu leżały pozostałości innych naczyń. Z ceramiki luźnej wydzielono 3 naczynia (NI–NIII).

Inwentarz: N1–KIII/C, N2–KIII/C, naczynia z wypełniska: NI–W, NII–CIII/C₁, NIII–MI oraz 126 fragmentów ceramiki z wypełniska (w tym fragmenty C)

Chronologia zespołu: IV/V EB, 4 faza rozwojowa (HaB₂)

Obiekt 5007 – ar 28ap, ćw. A (tabl. 100B, 101)

Grób komorowy, bezpopielnicowy?

Jama grobowa uchwycona na głębokości 145,14 m n.p.m., w rzucie poziomym zbliżona do owalu, o wymiarach 236 × 117 cm. Przekrój pionowy jamy w kształcie zbliżonym do trapezu, sięgający głębokości 35 cm od stropu. Wypełnisko stanowiła szarobrunatna próchnica w centrum, warstwa spalenizny zawierająca fragmenty węgla drzewnych i przepalonych kości w zachodniej części obiektu oraz warstwa żwiru na obrzeżach. Już na poziomie stropu na tle jamy grobowej pojawił się zarys w przybliżeniu prostokątnej skrzyni o wymiarach 218 × 90 cm, zorientowanej wzdłuż osi E-W. W zachodniej części pochówku oraz w północno-zachodnim i południowo-zachodnim narożniku była warstwa spalenizny o miąższości 20 cm, zawierająca fragmenty ceramiki, przepalone kości ludzkie i fragmenty szpili brązowej. Na stropie w północno-wschodnim narożniku grobu widoczne były fragmenty garnka nr 1 oraz wazy nr 2+9, natomiast w południowo-zachodniej części pochówku pozostałości naczyń nr 4, 5 i 11, a bliżej zachodniej ściany komory naczynie nr 10. Pozostałe elementy wyposażenia w postaci 6 form zdeponowano wewnątrz skrzyni na głębokości 145,15-144,88 m n.p.m., we wschodniej części grobu. Najbliżej wschodniej ściany komory leżały pozostałe fragmenty wazy nr 2+9, w jej wnętrzu naczynie nr 13, przy niej od zachodu stał garnek nr 3, nieco na południe były czarki nr 6, 7 i 12, a na północ waza nr 8.

Inwentarz: N1-GII/A, N2+9-WIII/D, N3-GIII/C, N4-WIII/B, N5-GII/B, N6-CIII/B₇, N7-CII/B₂, N8-WII/C₂, N10-nieokreślone, N11-G, N12-CI/B, N13-nieokreślone oraz 126 fragmentów ceramiki z wypełniska (w tym fragmenty 2KIII/C, K, MI, GII, C), fragment szpili brązowej (tabl. 101:1), 9 fragmentów brązu

Charakterystyka zmarłych: płeć i wiek nieokreślone

Chronologia zespołu: IV/V EB, 4 faza rozwojowa (HaB₂)

Obiekt 5008 – ar 27ao, ćw. C, ar 27ap, ćw. D (tabl. 102A)

Grób jamowy, symboliczny

Jama grobowa uchwycona na głębokości 145,05 m n.p.m., w rzucie poziomym zbliżona do owalu o wymiarach 179 × 65 cm, zorientowana wzdłuż osi E-W. Przekrój pionowy jamy w kształcie zbliżonym do trapezowatego, sięgający głębokości 19 cm od stropu. Wypełnisko stanowiła szarobrunatna próchnica przemieszana z domieszką żwiru w części stropowej oraz warstwa spalenizny przy spągu jamy. Elementy wyposażenia w postaci 3 naczyń, wśród których wyróżniono wazę nr 1, misę nr 2 i wazę nr 3, zdeponowano na głębokości 145,05-144,88 m n.p.m. w zachodniej części grobu. Centralna i południowa część pochówku została zniszczona przez grób 4994. Być może, zniszczona została również część wyposażenia, w tym popielnica.

Inwentarz: N1-W, N2-MI/Bb, N3-W

Chronologia zespołu: IV EB, 3 faza rozwojowa (HaA₂)

Obiekt 5009 – ar 28aq, ćw. A (tabl. 102B)

Grób jamowy, ciałopalny, zniszczony

Jama grobowa uchwycona na głębokości 145,25 m n.p.m., w rzucie poziomym owalna, o wymiarach 43 × 30 cm, zorientowana wzdłuż osi N-S. Przekrój pionowy jamy w kształcie zbliżonym do trapezowatego, sięgający głębokości 6 cm od stropu. Wypełnisko stanowiła szarobrunatna próchnica. Na głębokości 145,31-145,24 m n.p.m. w centralnej części jamy znajdowało się zniszczone naczynie (misa nr 1), które przykrywało przepalone kości. Przy wschodniej krawędzi obiektu odkryto grób symboliczny nr 5001.

Inwentarz: N1–M oraz 1 nieokreślony fragment ceramiki z wypełniska

Charakterystyka zmarłych: płeć i wiek nieokreślone

Chronologia zespołu: kultura łużycka EB

Obiekt 5010 – ar 27ap, ćw. C, ar 27aq, ćw. D (tabl. 103A)

Grób jamowy, symboliczny

Jama grobowa uchwycona na głębokości 145,35 m n.p.m., w rzucie poziomym zbliżona do prostokąta o wymiarach 119 × 80 cm, zorientowana wzdłuż osi E–W. Przekrój pionowy jamy nieregularny, sięgający głębokości 38 cm od stropu. Wypełnisko stanowiła ciemnoszara, a w części spągowej jasnoszara próchnica. Elementy wyposażenia w postaci 8 naczyń zdeponowano na głębokości 145,35–145,01 m n.p.m. W centralnej części jamy znajdowała się misa nr 1, na niej leżały fragmenty kubka nr 4, obok od północy i zachodu były fragmenty garnka nr 2 i kubków nr 7 i 8, a od południa garnka nr 5 i kubka nr 6. W zachodniej części grobu leżał kubek nr 3.

Inwentarz: N1–MI/Ba, N2–GII/B, N3–KII/Ba, N4–KI/B₃, N5–GII, N6–KII/Ba, N7–KIII/C, N8–KII/Ba oraz 15 fragmentów ceramiki z wypełniska (w tym fragmenty G)

Charakterystyka zmarłych: płeć i wiek nieokreślone

Chronologia zespołu: IV/V EB, 4 faza rozwojowa (HaB₂)

Obiekt 5011 – ar 29ao, ćw. C, D (tabl. 103B)

Grób jamowy, popielnicowy

Jama grobowa uchwycona na głębokości 145,1 m n.p.m., w rzucie poziomym przyjmuje kształt zbliżony do owalu, o wymiarach 159 × 112 cm, zorientowana wzdłuż osi E–W. Przekrój pionowy jamy nieregularny, sięgający głębokości 20 cm od stropu. Wypełnisko stanowiła ciemnobrunatna próchnica w centrum, natomiast na obrzeżach jamy żwir. Pośrodku grobu na głębokości 145,0–144,92 m n.p.m. znajdowała się misa nr 1 pełniąca funkcję popielnicy, a przy niej od południa leżały fragmenty wazy nr 2.

Inwentarz: N1–MII/Bb₁, N2–WIII oraz 67 fragmentów ceramiki z wypełniska (w tym fragmenty C)

Charakterystyka zmarłych: *Iuvenis/Adultus* nieokreślonej płci

Chronologia zespołu: IV EB, 3 faza rozwojowa (HaB₁), ¹⁴C: 1108–917 BC (95,4%)

Obiekt 5012 – ar 29ao, ćw. A, B (tabl. 104A)

Jama

Uchwycona na głębokości 145,09 m n.p.m. W rzucie poziomym prostokątna, o wymiarach 150 × 70 cm. Przekrój pionowy jamy nieregularny, sięgający głębokości 16 cm od stropu. Wypełnisko stanowiła ciemnobrunatna próchnica.

Inwentarz: 17 fragmentów ceramiki (w tym fragmenty G oraz KIII)

Chronologia zespołu: kultura łużycka EB

Obiekt 5013 – ar 29ao, ćw. A (tabl. 104B, 105)

Grób jamowy, popielnicowy

Jama grobowa uchwycona na głębokości 145,09 m n.p.m., w rzucie poziomym zbliżona do czworokąta, o wymiarach 151 × 112 cm, zorientowana wzdłuż osi E–W. Przekrój pionowy jamy nieregularny, sięgający głębokości 40 cm od stropu. Wypełnisko stanowiła szarobrunatna próchnica na przemian z warstwą gliny, a także spalenizna z fragmentami węgla drzewnych obecna w zachodniej części jamy. Elementy wyposażenia w postaci 10 naczyń zdeponowano na głębokości 145,21–144,77 m n.p.m. Na stropie, w południowej części grobu znajdowała się odwrócona dnem do góry waza nr 1, pozostałe naczynia zdeponowano na dnie jamy w jej części centralnej. Wśród nich była waza nr 2 z fragmentami kości, przy niej od zachodu znajdował się garnek nr 5 oraz czarka nr 4, a od południa garnek nr 3 z fragmentami naczyń nr 7, 8 i 9 wewnątrz. Pod wazą zdeponowano kubki nr 6 i 10.

Inwentarz: N1–WIII/B, N2–WIII/B, N3–G, N4–CII/B, N5–G, N6–KIII/C, N7–MII/Bb, N8–KIII/D, N9–KI/B, N10–KIII/C oraz 43 fragmenty ceramiki z wypełniska (w tym fragmenty C, GI, 2G, KIII/C, K/C)

Charakterystyka zmarłych: płeć i wiek nieokreślone

Chronologia zespołu: V EB, 4 faza rozwojowa (HaB₂/HaB₃)

Obiekt 5014 – ar 29ao, ćw. C (tabl. 106)

Grób jamowy, popielnicowy

Jama grobowa uchwycona na głębokości 145,15 m n.p.m., w rzucie poziomym przyjmuje kształt podobny do trójkąta o zaokrąglonych narożach, o wymiarach 160 × 37 cm. Przekrój pionowy jamy w kształcie zbliżonym do trapezowatego, sięgający głębokości 56 cm od stropu. Wypełnisko stanowiła szarobrunatna próchnica przemieszana ze żwirem w części stropowej, następnie warstwa piasku i wreszcie piasek przemieszany z szarobrunatną próchnicą w części spągowej. Elementy wyposażenia w postaci 4 naczyń i licznych fragmentów ceramiki zdeponowano na głębokości 145,21–145,1 m n.p.m. W centralnej części jamy znajdowała się waza nr 1 – pełniąca funkcję popielnicy, zawierająca kubki nr 3 oraz 4. We wschodniej części grobu leżały fragmenty kubka nr 2, a tuż przy krawędzi kamień. Obiekt wystąpił w warstwie o ciemnobrunatnej barwie zawierającej fragmenty ceramiki.

Inwentarz: N1–WII/C, N2–KIII/C, N3–KIII/A, N4–KIII/A oraz 121 fragmentów ceramiki z wypełniska (w tym fragmenty KIII – tabl. 106:1, 2GII – tabl. 106:2,4, 3MI, C – tabl. 106:3)

Charakterystyka zmarłych: dorosły nieokreślonej płci

Chronologia zespołu: IV EB, 3 faza rozwojowa (HaA₂/HaB₁)

Obiekt 5015 – ar 29ao, ćw. B (tabl. 107A)

Grób jamowy, symboliczny

Jama grobowa uchwycona na głębokości 145,05 m n.p.m., w rzucie poziomym nieregularna, o wymiarach 107 × 56 cm, zorientowana wzdłuż osi NW–SE. Przekrój pionowy jamy w kształcie zbliżonym do półkolistego, sięgający głębokości 13 cm od stropu. Wypełnisko stanowiła szarobrunatna próchnica zawierająca fragmenty ceramiki. W południowo-wschodniej części grobu na głębokości 145,17 m n.p.m. znajdowała się czarka nr 1 oraz fragmenty misy nr 2.

Inwentarz: N1–CI/B, N2–MI oraz 1 nieokreślony fragment ceramiki z wypełniska

Charakterystyka zmarłych: płeć i wiek nieokreślone

Chronologia zespołu: V EB, 4 faza rozwojowa (HaB₂/HaB₃)

Obiekt 5016 – ar 29ao, ćw. A (tabl. 107B)

Grób jamowy, bezpopielnicowy

Jama grobowa uchwycona na głębokości 145,08 m n.p.m., w rzucie poziomym zbliżona do trójkąta, o wymiarach 50 × 48 cm. Przekrój pionowy jamy w kształcie zbliżonym do trapezowego, sięgający głębokości 8 cm od stropu. Wypełnisko stanowiła szarobrunatna próchnica. Przy południowej krawędzi jamy grobowej, na głębokości 145,08 m n.p.m. widoczne było skupisko przepalonych kości, natomiast w centrum pozostałości misy.

Inwentarz: N1–MII

Charakterystyka zmarłych: płeć i wiek nieokreślone

Chronologia zespołu: V EB, 4 faza rozwojowa (HaB₂/HaB₃)

Obiekt 5017 – ar 27ap, ćw. A (tabl. 107C)

Dół postłupowy

Uchwycony na głębokości 145,34 m n.p.m. W rzucie poziomym owalny, o wymiarach 26 × 21 cm. W profilu przyjmuje kształt półkolisty, a jego maksymalna głębokość wynosi 4 cm. Wypełnisko obiektu stanowi spalenizna z ułamkami węgla drzewnego i polepy.

Inwentarz: brak

Chronologia zespołu: kultura łużycka?

Obiekt 5018 – ar 29ao, ćw. C, ar 29ap, ćw. D (tabl. 108)

Grób jamowy, symboliczny

Jama grobowa uchwycona na głębokości 145,15 m n.p.m., w rzucie poziomym nieregularna, o wymiarach 96 × 62 cm, zorientowana wzdłuż osi NE–SW. Przekrój pionowy jamy nieregularny, sięgający głębokości 11 cm od stropu. Wypełnisko stanowiła szarobrunatna próchnica. W południowej części grobu znajdowały się fragmenty zniszczonego garnka, być może pierwotnie zawierającego przepalone kości. Obiekt wystąpił w skupisku 3 jam grobowych niemal stykających się ściankami (4835, 4850, 5018).

Inwentarz: N1–GI/B

Chronologia zespołu: IV/V EB, 4 faza rozwojowa (HaB₂)

Obiekt 5019 – ar 28ap, ćw. C, ar 28aq, ćw. D (tabl. 109)

Grób jamowy, popielnicowy i bezpopielnicowy

Jama grobowa uchwycona na głębokości 145,0 m n.p.m., w rzucie poziomym zbliżona do owalu, o wymiarach 186 × 108 cm, zorientowana wzdłuż osi E–W. Przekrój pionowy jamy nieregularny, sięgający głębokości 28 cm od stropu. Wypełnisko stanowiła szarobrunatna próchnica, w zachodniej części przemieszana z gliną, z fragmentami przepalonych kości. Elementy wyposażenia w postaci 2 naczyń zdeponowano na głębokości 145,11–144,98 m n.p.m. W południowej części jamy znajdowały się fragmenty zniszczonej wazy nr 1+2+3+4 zawierającej przepalone kości i kubek nr 5. Grób został wkopany w południową część obiektu 6409.

Inwentarz: N1+2+3+4–WII/C, N5–KIII/C oraz 23 fragmenty ceramiki z wypełniska (w tym fragmenty MI)

Charakterystyka zmarłych: dorosły nieokreślonej płci

Chronologia zespołu: IV/V EB, 4 faza rozwojowa (HaB₂)

Obiekt 5020 – ar 28ap, ćw. D (tabl. 110)

Grób komorowy, bezpopielnicowy?

Jama grobowa uchwycona na głębokości 145,14 m n.p.m., w zachodniej części naruszona przez dren, w rzucie poziomym zbliżona do prostokąta o zaokrąglonych narożach, o zachowanych wymiarach 268 × 152 cm. Przekrój jamy w kształcie zbliżonym do trapezu, sięgający głębokości 25 cm od stropu. Wypełnisko w centrum stanowiła szarobrunatna próchnica, zawierająca fragmenty ceramiki, węgla drzewnych, kości i brązu, na obrzeżach przemieszana z gliną. Już na poziomie stropu na tle jamy grobowej pojawił się zarys skrzyni o wymiarach 243 × 100 cm, zorientowanej wzdłuż osi E–W. Elementy wyposażenia w postaci 3 fragmentarycznie zachowanych naczyń oraz licznych fragmentów zdeponowano na głębokości 145,04–144,9 m n.p.m. W północno-zachodniej części komory pośród pozostałości stosu znajdowały się fragmenty czarki nr 2, natomiast we wschodnich oraz północnych częściach skrzyni były odpowiednio kubek nr 3 oraz kubek nr 1.

Inwentarz: N1–KIII/D, N2–C, N3–KIII/C oraz 10 fragmentów ceramiki z wypełniska (w tym fragmenty GII i KIII), 2 fragmenty brązu (tabl. 110:1)

Charakterystyka zmarłych: płeć i wiek nieokreślone

Chronologia zespołu: V EB, 4 faza rozwojowa (HaB₂/HaB₃)

Obiekt 6052 – ar 31aq, ćw. B (tabl. 111)

Grób jamowy, popielnicowy, podwójny

Jama grobowa uchwycona na głębokości 145,3 m n.p.m., w rzucie poziomym nieregularna, o wymiarach 83 × 69 cm, zorientowana wzdłuż osi N–S. Wypełnisko stanowiła jasnobrunatna próchnica zawierająca fragmenty ceramiki. Elementy wyposażenia w postaci 8 naczyń zdeponowano na głębokości 145,36–145,25 m n.p.m. W południowej części grobu znajdowała się czarka nr 6, przy wschodniej ścianie obiektu stał kubek nr 1 zawierający niewielką ilość przepalonych kości, przy nim od północy była czarka nr 2 również z fragmentami kostnymi, czarka nr 3 z grudką polepy wewnątrz i czerpak nr 4, nieco dalej na północno-zachodnią leżał garnek nr 7 pełniący funkcję popielnicy, tuż przy nim garnek nr 5 zawierający ułamki kubka nr 8.

Inwentarz: N1–KI/C₅, N2–C, N3–CII/B₆, N4–KIII/A, N5–GII/A, N6–CII/B₉, N7–GIII/C, N8–KIII/A, naczynie ze stropu: NI–GII/B oraz 156 fragmentów ceramiki z wypełniska (w tym fragmenty GI/A – tabl. 111:1, GII, G, 2MII)

Charakterystyka zmarłych: dziecko nieokreślonej płci (*Infans* I) i *Iuvenis/Adultus* nieokreślonej płci (w jednej urnie)

Chronologia zespołu: V EB/Ha, 4 faza rozwojowa (HaB₃/HaC)

Obiekt 6053 – ar 31aq, ćw. C (tabl. 112)

Grób jamowy, popielnicowy

Jama grobowa uchwycona na głębokości 145,14 m n.p.m., w rzucie poziomym nieregularna, o wymiarach 54 × 52 cm. Wypełnisko stanowiła glina z domieszką ciemnoszarej próchnicy. Elementy wyposażenia w postaci 8 naczyń zdeponowano na głębokości 145,4–145,1 m n.p.m. Przy północno-zachodniej krawędzi obiektu stała czarka nr 2, przy niej od południowego wschodu znajdowały się pozostałości wazy nr 5 zawierającej przepalone kości, fragment garnka nr 3 oraz kubki nr 6 i 8, pośrodku grobu zdeponowano garnek nr 1 z czerpakiem nr 7 wewnątrz, częściowo pod nim od południowego wschodu leżał kubek nr 4, natomiast w północno-wschodniej części pochówku były pozostałości garnka nr 3.

Inwentarz: N1–GII/A, N2–CI/B₁, N3–GIII/B, N4–KIII/D, N5–WIII/B, N6–KIII/D, N7–KII/Ba₁, N8–KIII/D oraz 227 fragmentów ceramiki z wypełniska (w tym fragmenty GII i MII, 2M)

Charakterystyka zmarłych: płeć i wiek nieokreślone

Chronologia zespołu: V EB, 4 faza rozwojowa (HaB₂/HaB₃)

Obiekt 6054 – ar 31aq, ćw. C, ar 31ar, ćw. D (tabl. 113)

Grób jamowy, popielnicowy

Jama grobowa uchwycona na głębokości 145,48 m n.p.m., w rzucie poziomym nieregularna, o wymiarach 147 × 94 cm, zorientowana wzdłuż osi NW–SE. Wypełnisko stanowiła ciemnobrunatna próchnica przemieszana z ciemnoszarą próchnicą. Elementy wyposażenia w postaci 7 naczyń zdeponowano na głębokości 145,49–145,4 m n.p.m. Przy wschodniej krawędzi obiektu znajdowały się pozostałości czarki nr 1 pełniącej funkcję popielnicy, przy niej od północy były fragmenty kubka nr 2 i luźne fragmenty ceramiki, natomiast od zachodu garnki nr 3 i 6, nad którymi umieszczono garnek nr 4, misę nr 7 i kubek nr 5.

Inwentarz: N1–C, N2–KIII/D, N3–GI, N4–GI/B, N5–KI/C₇, N6–GI/B, N7–MII oraz 20 fragmentów ceramiki z wypełniska (w tym fragmenty W/C i G)

Charakterystyka zmarłych: dziecko nieokreślonej płci

Chronologia zespołu: IV/V EB, 4 faza rozwojowa (HaB₂)

Obiekt 6055 – ar 31aq, ćw. C (tabl. 114A)

Obiekt ofiarny

Jama uchwycona na głębokości 145,37 m n.p.m., w rzucie poziomym owalna, o wymiarach 37 × 32 cm. Wypełnisko stanowiła ciemnoszara próchnica. W centrum jamy znajdowały się fragmenty zniszczonej misy nr 1 usytuowanej dnem do góry.

Inwentarz: N1–MII/Bb oraz 2 nieokreślone fragmenty ceramiki z wypełniska

Chronologia zespołu: IV/V EB, 4 faza rozwojowa (HaB₂)

Obiekt 6056 – ar 31aq, ćw. C (tabl. 114B)

Grób bez zarysu jamy, popielnicowy, podwójny

Na głębokości 145,52 m n.p.m. zdeponowano naczynie nr 1 zawierające przepalone kości, przy nim od południa były fragmenty ceramiki.

Inwentarz: N1–W oraz 2 nieokreślone fragmenty ceramiki

Charakterystyka zmarłych: dziecko nieokreślonej płci, *Subadultus* nieokreślonej płci

Chronologia zespołu: kultura łużycka EB

Obiekt 6057 – ar 31aq, ćw. A (tabl. 115, 116)

Grób jamowy, popielnicowy i bezpopielnicowy

Jama grobowa uchwycona na głębokości 145,37 m n.p.m., w rzucie poziomym zbliżona do prostokąta, o wymiarach 143 × 66 cm, zorientowana wzdłuż osi E–W. Przekrój pionowy jamy nieregularny, sięgający głębokości 18 cm od stropu. Wypełnisko stanowiła ciemnobrunatna próchnica zawierająca fragmenty węgla drzewnych. Elementy wyposażenia w postaci 13 naczyń zdeponowano na głębokości 145,52–145,2 m n.p.m. We wschodniej części grobu znajdowały się waza nr 3 zawierająca przepalone kości i szpilę oraz czarka nr 6, pomiędzy nimi było skupisko przepalonych kości, przy nich od zachodu

była czarka nr 5 i fragmenty wazy nr 8, misy nr 10 oraz kubek nr 13, na których zdeponowano garnek nr 7 z kubkami nr 11 i 12 wewnątrz oraz misę nr 9. Przy południowej ścianie pochówku znajdowały się garnek nr 1 oraz kubek nr 4, natomiast przy zachodniej leżał usytuowany do góry dnem czerpak nr 2.

Inwentarz: N1–GII/B, N2–KIII/D, N3–W, N4–KIII/D, N5–C, N6–CII/C₈, N7–GII/A, N8–WII/B₇, N9–MII/Bb, N10–MI/Ba, N11–KIII/C, N12–KIII/D, N13–KI/B₃, naczynie ze stropu: NI–GI/B oraz 224 fragmenty ceramiki z wypełniska (w tym fragmenty GII, 2GI, MII, K/C), szpila brązowa o główce zwiniętej w uszko (tabl. 115:1)

Charakterystyka zmarłych: dorośli – mężczyzna

Chronologia zespołu: V EB, 4 faza rozwojowa (HaB₂/HaB₃)

Obiekt 6058 – ar 31aq, ćw. A, B (tabl. 117A)

Grób jamowy, popielnicowy i bezpopielnicowy

Jama grobowa uchwycona na głębokości 145,31 m n.p.m., w rzucie poziomym zbliżona do prostokąta o wymiarach 140 × 82 cm, zorientowana wzdłuż osi NE–SW. Przekrój pionowy jamy nieregularny, sięgający głębokości 28 cm od stropu. Wypełnisko stanowiła ciemnobrunatna i ciemnoszara próchnica z domieszką piasku zawierająca liczne fragmenty przepalonych kości. Elementy wyposażenia w postaci 5 naczyń zdeponowano na głębokości 145,23–145,03 m n.p.m. W centralnej części grobu stała czarka nr 1 zawierająca przepalone kości, przy niej od wschodu leżały fragmenty naczynia nr 2, na których zdeponowano szkatułkę nr 3, najbliższej wschodniej krawędzi grobu znajdowało się naczynie nr 4 zawierające kości, natomiast przy północnej krawędzi na niewielkim kamieniu leżał na boku garnek nr 5. Południowo-zachodnia ściana grobu została uszkodzona przez późniejszy chronologicznie obiekt 6059.

Inwentarz: N1–CII/B₄, N2–MII, N3–S, N4–KI/B₃, N5–GII oraz 91 fragmentów ceramiki z wypełniska (w tym fragmenty GI, W, KIII/A), fragment przedmiotu z brązu (tabl. 117A:1)

Charakterystyka zmarłych: *Subadultus* nieokreślonej płci

Chronologia zespołu: V EB, 4 faza rozwojowa (HaB₂/HaB₃)

Obiekt 6060 – ar 31aq, ćw. C (tabl. 117B, 118A)

Grób jamowy, popielnicowy? i bezpopielnicowy

Jama grobowa uchwycona na głębokości 145,28 m n.p.m., w rzucie poziomym zbliżona do trapezu, o wymiarach 137 × 79 cm, zorientowana wzdłuż osi NE–SW. Przekrój pionowy jamy w kształcie zbliżonym do prostokąta, sięgający głębokości 24 cm od stropu. Wypełnisko stanowiła ciemnoszara i ciemnobrunatna próchnica przemieszana z piaskiem, obecna na stropie i we wschodniej części jamy oraz ciemnobrunatna próchnica w części spągowej. Elementy wyposażenia w postaci 11 naczyń zdeponowano na głębokości 145,42–145,05 m n.p.m. W południowo-zachodnim narożniku grobu znajdowało się skupisko przepalonych kości, nieco dalej na północny wschód były czarka nr 5 zawierająca niewielką ilość przepalonych kości i czarka nr 11, poniżej zdeponowano kubek nr 6 z małą ilością przepalonych kości i czarkę nr 7. Przy północnej krawędzi pochówku leżała usytuowana dnem do góry misa nr 3, pod którą znajdowało się naczynie nr 8, nieco w kierunku południowy wschód był kubek nr 4, przy jego wschodniej ścianie na misie nr 9 i kubku nr 10 stało naczynie nr 1 z kilkoma fragmentami przepalonych kości, a nieco dalej na północny wschód zdeponowano garnek nr 2.

Inwentarz: N1–nieokreślone, N2–GII, N3–MII/Bb, N4–KIII/D, N5–CIII/C₁, N6–KI/B₃, N7–CII/B₈, N8–nieokreślone, N9–MII/Bb, N10–KIII/D, N11–CIII/C oraz 27 fragmentów ceramiki z wypełniska (w tym fragmenty 2GII – tabl. 117:1)

Charakterystyka zmarłych: dorośli nieokreślonej płci

Chronologia zespołu: V EB, 4 faza rozwojowa (HaB₂/HaB₃)

Obiekt 6061 – ar 31aq, ćw. B (tabl. 118B)

Obiekt ofiarny

Jama uchwycona na głębokości 145,39 m n.p.m., w rzucie poziomym owalna, o wymiarach 26 × 20 cm. Wypełnisko stanowiła jasnobrunatna próchnica. W centrum jamy znajdowała się misa nr 1 oraz liczne fragmenty ceramiki.

Inwentarz: N1–MII oraz 27 nieokreślonych fragmentów ceramiki z wypełniska

Chronologia zespołu: IV/V EB, 4 faza rozwojowa (HaB₂)

Obiekt 6064 – ar 31aq, ćw. B (tabl. 119)

Grób jamowy, popielnicowy

Jama grobowa uchwycona na głębokości 145,3 m n.p.m., w rzucie poziomym nieregularna, o wymiarach 103 × 82 cm, zorientowana wzdłuż osi NE–SW. Wypełnisko stanowiła jasnobrunatna próchnica z domieszką piasku. Elementy wyposażenia w postaci 7 naczyń zdeponowano na głębokości 145,4–145,2 m n.p.m. Przy zachodniej krawędzi grobu znajdował się garnek nr 1 zawierający przepalone kości i przykryty misą nr 7. Przy nim od południa leżały fragmenty naczynia nr 6. W centrum obiektu stał kubek nr 2 i czarka nr 4, przy wschodniej krawędzi był garnek nr 3, natomiast przy północnej fragmenty czarki nr 5.

Inwentarz: N1–GIII/B, N2–KI/B₇, N3–G, N4–CII/B₄, N5–CII/B₈, N6–nieokreślone, N7–MI/Ac oraz 17 fragmentów ceramiki z wypełniska (w tym fragmenty K, M)

Charakterystyka zmarłych: dorosły nieokreślonej płci

Chronologia zespołu: IV/V EB, 4 faza rozwojowa (HaB₂)

Obiekt 6070 – ar 31aq, ćw. D (tabl. 120A)

Grób jamowy, bezpopielnicowy

Jama grobowa uchwycona na głębokości 145,32 m n.p.m., w rzucie poziomym nieregularna, o wymiarach 166 × 107 cm, zorientowana wzdłuż osi E–W. Przekrój pionowy jamy w kształcie zbliżonym do trapezu, sięgający głębokości 38 cm od stropu. Wypełnisko stanowiła ciemnobrunatna i czarna próchnica z domieszką gliny i piasku zawierająca fragmenty przepalonych kości. Na stropie i w wypełnisku obiektu odkryto fragmenty ceramiki.

Inwentarz: 373 fragmenty ceramiki z wypełniska (w tym NI–MII, NII–MII, 2MII, MI, WII, 4G, 2KIII, GI/C, K/C, W)

Charakterystyka zmarłych: dziecko nieokreślonej płci

Chronologia zespołu: IV/V EB, 4 faza rozwojowa (HaB₂)

Obiekt 6071 – ar 31aq, ćw. A (tabl. 120B, 121)

Grób komorowy, popielnicowy i bezpopielnicowy

Jama grobowa uchwycona na głębokości 145,38 m n.p.m., w rzucie poziomym prostokątna, o wymiarach 162 × 92 cm, zorientowana wzdłuż osi NE–SW. Przekrój pionowy jamy w kształcie zbliżonym do trapezu, sięgający głębokości 39 cm od stropu. Wypełnisko stanowiła ciemnobrunatna próchnica, na spągu przemieszana z piaskiem, zawierająca fragmenty węgla drzewnych i przepalonych kości. Elementy wyposażenia w postaci 12 naczyń zdeponowano na głębokości 145,37–145,02 m n.p.m., prawdopodobnie w drewnianej skrzyni. We wschodniej części grobu stała waza nr 1 zawierająca przepalone

kości, przy niej od wschodu znajdowała się czarka nr 2, kubki 4 i 5, od zachodu kubek nr 3 i garnek nr 6 również z przepalonymi kośćmi, natomiast od południa był kubek nr 7 i czarka nr 9, a także niewielki kamień, przy którym od wschodu leżały pozostałości kubka nr 8 i naczynia nr 10. Przy północnej krawędzi pochówku, pomiędzy 2 niewielkimi kamieniami, a także w południowo-zachodnim narożniku znajdowały się fragmenty garnka nr 12+13, przy południowej krawędzi stał kubek nr 11 zawierający niewielką ilość ludzkich szczątków. W zachodniej części grobu pustą przestrzeń pomiędzy naczyniami zajmowała szpila brązowa o znacznej długości. Z ceramiki luźnej wydzielono dodatkowe naczynie (NI).

Inwentarz: N1–WIII/B, N2–CII/B₂, N3–KI/C₇, N4–KIII/C, N5–KIII/C, N6–GII/B, N7–KI/B₇, N8–KIII/C, N9–CIII/C₈, N10–nieokreślone, N11–KIII/C, N12+13–GII/A, naczynie z wypełniska: NI–KI/B₃ oraz 131 fragmentów ceramiki z wypełniska (w tym fragmenty M, K, MII, GI/A – tabl. 121:1, 3G, MI, C, C/W, W), SP – tabl. 121:3, szpila brązowa typu Deinsdorf (tabl. 121:2)

Charakterystyka zmarłych: dorosły nieokreślonej płci

Chronologia zespołu: V EB, 4 faza rozwojowa (HaB₂/HaB₃)

Obiekt 6072 – ar 31aq, ćw. B (tabl. 122)

Grób komorowy, popielnicowy i bezpopielnicowy

Jama grobowa uchwycona na głębokości 145,24 m n.p.m., w rzucie poziomym prostokątna, o wymiarach 159 × 86 cm, zorientowana wzdłuż osi NE–SW. Przekrój pionowy jamy w kształcie trapezu, sięgający głębokości 34 cm od stropu. Wypełnisko stanowiła ciemnobrunatna próchnica, z domieszką czarnej próchnicy i soczewką gliny w części stropowej, zawierająca fragmenty ceramiki oraz przepalone kości oraz czarna próchnica na spągu jamy. Elementy wyposażenia w postaci 6 naczyń zdeponowano na głębokości 145,32–144,92 m n.p.m., prawdopodobnie w drewnianej skrzyni. W południowo-zachodnim narożniku grobu stała waza nr 1 zawierająca przepalone kości i kamień, przy niej od północy były fragmenty wazy nr 4 również ze szczątkami kostnymi i skupisko węgli drzewnych, natomiast od północnego wschodu garnek nr 2, przy którym od wschodu leżała na boku waza nr 3 także pełniąca funkcję popielnicy. w północno-wschodniej części grobu zdeponowano misę nr 5 (również popielnica) i kubek nr 6.

Inwentarz: N1–WII/B, N2–G, N3–WII/A, N4–WIII/B, N5–MII, N6–KI/B oraz 43 fragmenty ceramiki z wypełniska (w tym fragmenty MI)

Charakterystyka zmarłych: dorosły nieokreślonej płci

Chronologia zespołu: IV/V EB, 4 faza rozwojowa (HaB₂)

Obiekt 6368 – ar 33ad, ćw. A (tabl. 123A)

Grób jamowy, popielnicowy

Jama grobowa słabo czytelna na tle warstwy kulturowej, uchwycona na głębokości 145,15 m n.p.m., w rzucie poziomym owalna, o wymiarach 34 × 32 cm. Wypełnisko stanowiła jasnobrunatna próchnica z kilkoma fragmentami przepalonych kości. Na głębokości 145,19–145,12 m n.p.m. zdeponowano 3 naczynia: czerpak nr 1 zawierający przepalone kości i fragmenty kubka nr 3 oraz pucharek nr 2 stojące przy południowej ścianie popielnicy.

Inwentarz: N1–KI/B, N2–PA₂, N3–KII/A

Charakterystyka zmarłych: płeć i wiek nieokreślone

Chronologia zespołu: IV EB, 3 faza rozwojowa (HaA₂)

Obiekt 6383 – ar 28ap, ćw. B (tabl. 123B)

Grób jamowy, symboliczny

Jama grobowa uchwycona na głębokości 145,14 m n.p.m., w rzucie poziomym nieregularna, o wymiarach 120 × 88 cm, zorientowana wzdłuż osi NW–SE. Przekrój jamy pionowy nieregularny, sięgający głębokości 3 cm od stropu. Wypełnisko stanowiła szarobrunatna próchnica. W centrum grobu na głębokości 145,19–145,11 m n.p.m. znajdowała się misa nr 1.

Inwentarz: N1–MI oraz 38 fragmentów ceramiki z wypełniska (w tym fragmenty GII, C/K)

Chronologia zespołu: V EB, 4 faza rozwojowa (HaB₂/HaB₃)

Obiekt 6388 – ar 29ap, ćw. D (tabl. 124)

Grób jamowy, popielnicowy

Jama uchwycona na głębokości 145,21 m n.p.m., w rzucie poziomym zbliżona do prostokąta o zaokrąglonych narożach, o wymiarach 115 × 92 cm, zorientowana wzdłuż osi SE–NW. Przekrój pionowy jamy w kształcie półkolistym, sięgający głębokości 14 cm od stropu. Wypełnisko stanowiła szarobrunatna próchnica zawierająca fragmenty ceramiki. Elementy wyposażenia w postaci 8 naczyń zdeponowano na głębokości 145,29–145,18 m n.p.m. W północnej części obiektu znajdowało się naczynie nr 6 pełniące funkcję popielnicy, zawierające czarkę nr 9, na którym były fragmenty garnka nr 5 oraz kubek nr 8. Od północy urnę otaczały czarka nr 3, kubek nr 2 i waza nr 7, a od południa naczynie nr 4. Obiekt znajdował się przy południowo-wschodniej krawędzi pochówku 6408.

Inwentarz: N2–K, N3–CII/C, N4–nieokreślone, N5–GI, N6–WII, N7–W, N8–KI/B₈, N9–CIII/C₁ oraz 90 fragmentów ceramiki z wypełniska (w tym fragmenty GII, CII – tabl. 124:1, K)

Charakterystyka zmarłych: dorosły – kobieta

Chronologia zespołu: V EB, 4 faza rozwojowa (HaB₂/HaB₃)

Obiekt 6389 – ar 29ap, ćw. C, D (tabl. 125)

Grób jamowy, popielnicowy

Jama grobowa w zachodniej części zniszczona przez dren, uchwycona na głębokości 145,23 m n.p.m., w rzucie poziomym nieregularna, o wymiarach 99 × 72 cm, zorientowana wzdłuż osi E–W. Przekrój pionowy jamy nieregularny, sięgający głębokości 12 cm od stropu. Wypełnisko stanowiła szarobrunatna próchnica zawierająca pojedyncze fragmenty przepalonych kości. Elementy wyposażenia w postaci 9 naczyń zdeponowano na głębokości 145,31–145,14 m n.p.m. Najbliżej południowej krawędzi znajdowała się waza nr 1, w jej obrębie był kubek nr 9, przy niej od północnego zachodu było naczynie nr 8, natomiast od północnego wschodu misa nr 7 przykrywająca czarkę nr 3 zawierającą przepalone kości i kubki nr 2 i 5 ułożone jeden na drugim wewnątrz. W północnej części grobu znajdowało się naczynie nr 6, a tuż przy krawędzi obiektu kubek nr 4.

Inwentarz: N1–WII/C₄, N2–KIII/C, N3–CIII/C, N4–K, N5–KIII/Aa, N6–nieokreślone, N7–MI/Bb, N8–GII/A, N9–KI/C₄ oraz 35 fragmentów ceramiki z wypełniska (w tym fragmenty KIII/A – tabl. 125:1, C, G, W/M)

Charakterystyka zmarłych: dziecko nieokreślonej płci

Chronologia zespołu: IV/V EB, 4 faza rozwojowa (HaB₂)

Obiekt 6390 – ar 29ap, ćw. D (tabl. 126)

Grób jamowy, bezpopielnicowy

Jama grobowa uchwycona na głębokości 145,17 m n.p.m., w rzucie poziomym nieregularna, o wymiarach 145 × 120 cm. Przekrój pionowy jamy w kształcie zbliżonym do trapezu, sięgający głębokości 7 cm od stropu. Wypełnisko stanowiła szarobrunatna próchnica zawierająca fragmenty węgla drzewnych i kości. Elementy wyposażenia w postaci 4 naczyń zdeponowano na głębokości 145,33-145,15 m n.p.m. We wschodniej części jamy stała waza nr 1, przy niej od północy leżały fragmenty naczynia nr 2, a nieco dalej na północ były fragmenty ceramiki, natomiast w zachodniej części grobu, w pobliżu 2 niewielkich kamieni, znajdowały się waza nr 3 i naczynie nr 4.

Inwentarz: N1-WII/B₄, N2-GII/A, N3-WII/B₃, N4-nieokreślone oraz 100 fragmentów ceramiki z wypełniska (w tym fragmenty M/W, M)

Charakterystyka zmarłych: płeć i wiek nieokreślone

Chronologia zespołu: IV/V EB, 4 faza rozwojowa (HaB₂)

Obiekt 6391 – ar 29ap, ćw. D (tabl. 127A)

Grób jamowy, popielnicowy

Jama grobowa uchwycona na głębokości 145,2 m n.p.m., w rzucie poziomym nieregularna, o wymiarach 177 × 120 cm. Wypełnisko stanowiła szarobrunatna próchnica zawierająca fragmenty ceramiki oraz warstwa żwiru w centrum jamy. Na głębokości 145,27-145,2 m n.p.m., przy niewielkim kamieniu, w północnej części jamy stał garnek nr 1 z przepalonymi kośćmi. Drugi większy kamień znajdował się przy wschodniej krawędzi grobu.

Inwentarz: N1-GII/A oraz 35 fragmentów ceramiki z wypełniska (w tym fragmenty MII, CII, C/W)

Charakterystyka zmarłych: płeć i wiek nieokreślone

Chronologia zespołu: V EB, 4 faza rozwojowa (HaB₂/HaB₃)

Obiekt 6392 – ar 29ap, ćw. C, ar 30ap, ćw. A (tabl. 127B)

Obiekt ofiarny

Jama uchwycona na głębokości 145,27 m n.p.m., w rzucie poziomym owalna, o wymiarach 46 × 40 cm. Wypełnisko stanowiła szarobrunatna próchnica. W centrum obiektu na głębokości 145,35-145,25 m n.p.m. zdeponowano garnek.

Inwentarz: N1-G oraz 1 nieokreślony fragment ceramiki z wypełniska

Chronologia zespołu: V EB, 4 faza rozwojowa (HaB₂/HaB₃)

Obiekt 6393 – ar 29ap, ćw. C, ar 29aq, ćw. D (tabl. 128)

Grób jamowy, popielnicowy

Jama grobowa uchwycona na głębokości 145,31 m n.p.m., w rzucie poziomym nieregularna, o wymiarach 177 × 93 cm, zorientowana wzdłuż osi NE-SW. Przekrój pionowy jamy w kształcie zbliżonym do trapezu, sięgający głębokości 20 cm od stropu. Wypełnisko stanowiła szarobrunatna próchnica zawierająca fragmenty węgla drzewnych i przepalonych kości. Elementy wyposażenia w postaci 4 naczyń zdeponowano na głębokości 145,37-145,21 m n.p.m. W centrum jamy znajdowała się zniszczona popielnica – waza nr 1, z rozsypanymi dokoła kośćmi, przy niej od zachodu stała waza nr 3. W południowej części grobu leżał usytuowany na boku garnek nr 4, a w części północno-zachodniej fragmenty garnka nr 2.

Inwentarz: N1–WIII/B, N2–G, N3–WII/C, N4–GIII/B oraz 69 fragmentów ceramiki z wypełniska (w tym fragmenty 2MII, G, KII)

Charakterystyka zmarłych: płeć i wiek nieokreślone

Chronologia zespołu: IV/V EB, 4 faza rozwojowa (HaB₂)

Obiekt 6394 – ar 29ap, ćw. C (tabl. 129)

Grób jamowy, popielnicowy

Jama grobowa uchwycona na głębokości 145,23 m n.p.m., w rzucie poziomym nieregularna, o wymiarach 181 × 112 cm, zorientowana wzdłuż osi E–W. Przekrój pionowy jamy w kształcie zbliżonym do trapezu, sięgający głębokości 18 cm od stropu. Wypełnisko stanowiła szarobrunatna próchnica, na obrzeżach w południowej i zachodniej części jamy przemieszana ze spalenizną zawierającą fragmenty węgla drzewnych. Elementy wyposażenia w postaci 6 naczyń zdeponowano na głębokości 145,32–145,13 m n.p.m. W centrum jamy znajdowała się waza nr 3 z przepalonymi kośćmi, kolejna urna – waza nr 2, przykryta pozostałościami garnka nr 4, zawierająca ludzkie szczątki i szpilę brązową, stała przy północnej krawędzi grobu. Pomiędzy naczyniem nr 2 i wazą nr 3, od wschodu była czarka nr 5 i naczynie nr 6, natomiast dalej w kierunku południowym stała czarka 1.

Inwentarz: N1–CII/C, N2–W, N3–WII/B₁₀, N4–GII, N5–CII/B₇, N6–W oraz 117 fragmentów ceramiki z wypełniska (w tym fragmenty MII, 2M/W, 2G, K/C, W), szpila brązowa (tabl. 129:1)

Charakterystyka zmarłych: dorosły nieokreślonej płci

Chronologia zespołu: IV/V EB, 4 faza rozwojowa (HaB₂)

Obiekt 6395 – ar 29ap, ćw. C, ar 29aq, ćw. D (tabl. 130)

Grób jamowy, popielnicowy

Jama grobowa uchwycona na głębokości 145,26 m n.p.m., w rzucie poziomym owalna, o wymiarach 121 × 71 cm, zorientowana wzdłuż osi E–W. Przekrój pionowy jamy w kształcie zbliżonym do trapezu, sięgający głębokości 25 cm od stropu. Wypełnisko stanowiła szarobrunatna próchnica zawierająca fragmenty przepalonych kości. Elementy wyposażenia zdeponowano na głębokości 145,25–145,08 m n.p.m. W centrum jamy znajdowała się czarka nr 6 zawierająca przepalone kości, przykryta usytuowaną dnem do góry wazą nr 2, przy nich od północy leżała szpila brązowa, od południa fragmenty misy nr 1, a od wschodu fragmenty ceramiki zalegały nad usytuowanymi dnem do góry kubkami nr 4 i 5, nieco dalej na południe znajdował się kubek nr 3.

Inwentarz: N1–MII/Ba, N2–WIII/B, N3–KI/C₇, N4–KIII/D, N5–KIII/A, N6–CII/C₁₀ oraz 141 fragmentów ceramiki z wypełniska (w tym fragmenty 2C, GII, C/W), szpila brązowa o dwustożkowatej główce (tabl. 130:1)

Charakterystyka zmarłych: dorosły – mężczyzna

Chronologia zespołu: V EB, 4 faza rozwojowa (HaB₂/HaB₃)

Obiekt 6396 – ar 29ap, ćw. C (tabl. 131)

Grób jamowy, popielnicowy

Jama grobowa uchwycona na głębokości 145,19 m n.p.m., w rzucie poziomym owalna, o wymiarach 218 × 100 cm, zorientowana wzdłuż osi E–W. Przekrój pionowy jamy nieregularny, sięgający głębokości 18 cm od stropu. Wypełnisko stanowiła szarobrunatna próchnica. Elementy wyposażenia zdeponowano na głębokości 145,35–145,11 m n.p.m. W centrum jamy znajdowało się skupisko intencjonalnie

zniszczonej ceramiki, w zachodniej części grobu stała waza nr 1 zawierająca przepalone kości, przy niej od południowego zachodu była misa nr 3, na której leżał garnek nr 5, natomiast od zachodu stały jedno na drugim kubek nr 6, czarka nr 2 i kubek nr 7, a jeszcze dalej na zachód znajdował się kubek nr 4. We wschodnią część pochówku wkopany został późniejszy chronologicznie obiekt 6432.

Inwentarz: N1–W, N2–CII/C₈, N3–MII, N4–KI/C₈, N5–GII/B, N6–KIII/C, N7–KIII/D oraz 249 fragmentów ceramiki z wypełniska (w tym fragmenty KIII, MII, CII/B – tabl. 131:2, 4GII, 5MI – tabl. 131:3, W, C/K – tabl. 131:1)

Charakterystyka zmarłych: dorosły nieokreślonej płci

Chronologia zespołu: V EB, 4 faza rozwojowa (HaB₂/HaB₃)

Obiekt 6397 – ar 29ap, ćw. A, C (tabl. 132)

Grób jamowy, bezpopielnicowy

Jama grobowa uchwycona na głębokości 145,28 m n.p.m., w rzucie poziomym nieregularna, o wymiarach 98 × 89 cm. Przekrój pionowy jamy w kształcie zbliżonym do półkolistego, sięgający głębokości 8 cm od stropu. Wypełnisko stanowiła spalenizna zawierająca liczne fragmenty przepalonych kości oraz fragmenty węgla drzewnych. Obiekt został wkopany we wschodnią krawędź grobu popielnicowego 6398.

Inwentarz: brak

Charakterystyka zmarłych: płeć i wiek nieokreślone

Chronologia zespołu: kultura łużycka EB?

Obiekt 6398 – ar 29ap, ćw. A, C, ar 29aq, ćw. B, D (tabl. 132, 133)

Grób komorowy, bezpopielnicowy

Jama grobowa uchwycona na głębokości 145,29 m n.p.m., w rzucie poziomym zbliżona do owalu, o wymiarach 124 × 130 cm. Przekrój pionowy jamy w kształcie zbliżonym do trapezu, sięgający głębokości 41 cm od stropu. Wypełnisko stanowiła szarobrunatna próchnica, na obrzeżach przemieszana z piaskiem, a także obecna w zachodniej części jamy warstwa spalenizny zawierająca fragmenty węgla drzewnych i przepalonych kości. Na poziomie 145,0 m n.p.m., na tle jamy grobowej pojawił się zarys skrzyni o wymiarach 62 × 50 cm, zorientowanej wzdłuż osi E–W. Przy zachodniej krawędzi grobu, na poziomie stropu znajdowały się fragmenty naczynia nr 9 z fragmentami kubka nr 1 wewnątrz. Pozostałe elementy wyposażenia w postaci 10 naczyń zdeponowano wewnątrz skrzyni na głębokości 145,11–144,9 m n.p.m. W zachodniej części komory leżały pozostałości wazy nr 2, pomiędzy którymi były fragmenty przepalonych kości, przy niej od południa stała czarka nr 4, a dalej na wschód naczynie nr 6, natomiast przy wschodniej ścianie skrzyni był kubek nr 5 i czarka 7. Przy nich od północy znajdowały się fragmenty kilku naczyń: garnka nr 8, przykrywającego kubek nr 12, częściowo zalegającego na niewielkim płaskim kamieniu i dalej na zachód czarki nr 3, garnka nr 10 i misy nr 11. Obiekt został wkopany w północną krawędź grobu bezpopielnicowego 6407, jednocześnie jego wschodnia krawędź została uszkodzona przez grób bezpopielnicowy 6397.

Inwentarz: N1–KI/B, N2–W, N3–CIII/A, N4–CIII/C₁, N5–KI/B₂, N6–CIII/B₇, N7–CII/B₁₃, N8–GII/B, N9–W, N10–GII/B, N11–MII, N12–KIII/C oraz 13 fragmentów ceramiki z wypełniska (w tym fragmenty G – tabl. 133:1, K, C/K)

Charakterystyka zmarłych: płeć i wiek nieokreślone

Chronologia zespołu: V EB, 4 faza rozwojowa (HaB₂/HaB₃)

Obiekt 6399 – ar 29ap, ćw. A, ar 29aq, ćw. B (tabl. 134)

Grób jamowy, popielnicowy

Jama grobowa uchwycona na głębokości 145,26 m n.p.m., w rzucie poziomym owalna, o wymiarach 135 × 68 cm, zorientowana wzdłuż osi E–W. Wypełnisko stanowiła szarobrunatna próchnica. Elementy wyposażenia w postaci 7 naczyń zdeponowano na głębokości 145,4–145,2 m n.p.m. W centralnej części jamy stała waza nr 3 zawierająca przepalone kości i szpilę brązową, przy niej od zachodu był usytuowany dnem do góry kubek nr 4 i naczynie nr 5, a dalej na zachód talerz krążkowy nr 6, przy wschodniej ścianie znajdowało się naczynie nr 7, garnek nr 2 i najbliższej wschodniej ściany grobu czarka nr 1. Ze stropu obiektu pochodzi czarka NI.

Inwentarz: N1–CII, N2–G, N3–W, N4–KII/A, N5–CII/B, N6–TK, N7–C, naczynie ze stropu: NI–CIII/C oraz 41 fragmentów ceramiki z wypełniska (w tym fragmenty G, 2K/C), szpila brązowa z tarczowatą główką i 3 zgrubieniami (tabl. 134:1)

Charakterystyka zmarłych: dorosły – kobieta

Chronologia zespołu: V EB, 4 faza rozwojowa (HaB₂/HaB₃)

Obiekt 6400 – ar 29ap, ćw. A (tabl. 135A)

Grób jamowy, popielnicowy

Jama grobowa uchwycona na głębokości 145,23 m n.p.m., w rzucie poziomym nieregularna, o wymiarach 200 × 118 cm, zorientowana wzdłuż osi E–W. Przekrój pionowy jamy w kształcie zbliżonym do trapezu, sięgający głębokości 30 cm od stropu. Wypełnisko stanowiła szarobrunatna próchnica w centrum oraz warstwa spalenizny przemieszana z gliną zawierająca fragmenty węgla drzewnych i ceramiki, obecna w zachodniej części jamy, a także warstwa żwiru na obrzeżach we wschodniej i południowej części jamy. Na stropie, w południowej części obiektu, oparte o niewielki kamień stało naczynie nr 1. Pozostałe elementy wyposażenia w postaci 6 naczyń zdeponowano na głębokości 145,18–145,0 m n.p.m. W centrum grobu znajdował się garnek nr 2 pełniący funkcję popielnicy, przy nim od wschodu było naczynie nr 4, we wnętrzu którego zdeponowano czerpaki nr 5 i 6, natomiast we wschodniej części pochówku stała czarka nr 3. Z ceramiki luźnej wydzielono dodatkowe naczynie (NI). Obiekt znajdował się przy wschodniej krawędzi grobu 6412.

Inwentarz: N1–C, N2–GII/B, N3–CIII/C, N4–C, N5–KIII/C, N6–KIII/C, naczynie z wypełniska: NI–KIII/A oraz 316 fragmentów ceramiki z wypełniska (w tym fragmenty CII/A, W/C, 3GII, 2G, W, KIII)

Charakterystyka zmarłych: płeć i wiek nieokreślone

Chronologia zespołu: V EB, 4 faza rozwojowa (HaB₂/HaB₃)

Obiekt 6401 – ar 29ap, ćw. A (tabl. 135B)

Obiekt ofiarny

Jama uchwycona na głębokości 145,23 m n.p.m., w rzucie poziomym owalna, o wymiarach 28 × 25 cm. Wypełnisko stanowiła szarobrunatna próchnica zawierająca liczne fragmenty ceramiki. Na głębokości 145,29–145,2 m n.p.m. zdeponowano naczynie nr 1. Z ceramiki luźnej wydzielono dodatkowe naczynie (NI).

Inwentarz: N1–nieokreślone, naczynie z wypełniska: NI–K oraz 177 fragmentów ceramiki z wypełniska (w tym fragmenty K, KIII, M, WII)

Chronologia zespołu: kultura łużycka EB

Obiekt 6402 – ar 29ap, ćw. A, B (tabl. 136, 137A)

Grób jamowy, popielnicowy

Jama grobowa we wschodniej części zniszczona przez dren, uchwycona na głębokości 145,18 m n.p.m., w rzucie poziomym nieregularna, o wymiarach zachowanych 155 × 104 cm, zorientowana wzdłuż osi NE–SW. Przekrój pionowy jamy w kształcie zbliżonym do trapezu, sięgający głębokości 26 cm od stropu. Wypełnisko stanowiła szarobrunatna próchnica oraz warstwa spalenizny zawierająca fragmenty węgla drzewnych i nieliczne fragmenty przepalonych kości obecna w północno-zachodniej, zachodniej i południowo-zachodniej części jamy. Elementy wyposażenia w postaci 6 naczyń zdeponowano na głębokości 145,18-144,93 m n.p.m. W zachodniej części grobu stała misa nr 1, przykryta garnkiem nr 2 zawierającym czerpak nr 6, przy niej od północy stała waza nr 3 pełniąca funkcję popielnicy i leżały fragmenty czarki nr 5, w centrum grobu znajdował się ułożony dnem do góry kubek nr 4, a dalej w kierunku wschodnim był płaski, ustawiony pionowo kamień. Z ceramiki luźnej wydzielono 2 dodatkowe naczynia (NI–NII).

Inwentarz: N1–MII/Bb, N2–GII/B, N3–WIII/C, N4–KIII/A, N5–CII, N6–KII/Ba, naczynia z wypełniska: NI–KI/C₅, NII–GII oraz 102 fragmenty ceramiki z wypełniska (w tym fragmenty 2GII, MI)

Charakterystyka zmarłych: dorosły – mężczyzna

Chronologia zespołu: IV/V EB, 4 faza rozwojowa (HaB₂)

Obiekt 6403 – ar 29ap, ćw. A, C (tabl. 137B)

Jama

Obiekt uchwycony na głębokości 145,18 m n.p.m., w rzucie poziomym nieregularny, o wymiarach 154 × 116 cm, wydłużony na osi NW–SE. Przekrój pionowy jamy w kształcie nieregularny, sięgający głębokości 10 cm od stropu. Wypełnisko stanowiła szarobrunatna próchnica zawierająca nieliczne fragmenty węgla drzewnych. Przy wschodniej krawędzi jamy, a także w centralnej części znaleziono fragmenty ceramiki.

Inwentarz: 86 fragmentów ceramiki z wypełniska (w tym fragmenty CII/B₆, MII, KI/B₅, K/C, C/W)

Chronologia zespołu: V EB, 4 faza rozwojowa (HaB₂/HaB₃)

Obiekt 6404 – ar 29ao, ćw. A, ar 29ap, ćw. B (tabl. 138, 139)

Grób jamowy, popielnicowy

Jama grobowa uchwycona na głębokości 145,17 m n.p.m., w rzucie poziomym zbliżona do trapezu, o wymiarach 161 × 96 cm, zorientowana wzdłuż osi NE–SW. Przekrój pionowy jamy w kształcie zbliżonym do trapezu, sięgający głębokości 16 cm od stropu. Wypełnisko stanowiła szarobrunatna próchnica zawierająca fragmenty węgla drzewnych. Na stropie, w zachodniej części grobu stała waza nr 1 zawierająca przepalone kości. Pozostałe elementy wyposażenia w postaci 10 naczyń zdeponowano na głębokości 145,18-145,02 m n.p.m. W północno-zachodnim narożniku jamy grobowej znajdowały się kubek nr 7 i naczynie nr 9, przy których od wschodu leżały fragmenty kubka nr 6 i naczynia nr 8, pod którymi zdeponowano kubek nr 10 włożony do naczynia nr 11, w centrum grobu, przy niewielkim kamieniu stał garnek nr 2, natomiast w północno-wschodnim narożniku obiektu leżały fragmenty garnka nr 3+4, a przy nich od wschodu czarka nr 5.

Inwentarz: N1–WIII/B, N2–GII/B, N3+4–G, N5–CII/C₈, N6–KI/B₈, N7–KIII/A, N8–MI/Ba, N9–C, N10–KIII/C, N11–K oraz 192 fragmenty ceramiki z wypełniska (w tym fragmenty 2MI – tabl. 139:1, C, C/W, G, 2MII, K)

Charakterystyka zmarłych: dorosły nieokreślonej płci

Chronologia zespołu: IV/V EB, 4 faza rozwojowa (HaB₂)

Obiekt 6405 – ar 29ap, ćw. B (tabl. 140)

Grób jamowy, symboliczny

Jama grobowa uchwycona na głębokości 145,16 m n.p.m., w rzucie poziomym nieregularna, o wymiarach 211 × 93 cm, zorientowana wzdłuż osi NE–SW. Przekrój pionowy jamy w kształcie zbliżonym do prostokąta, sięgający głębokości 26 cm od stropu. Wypełnisko stanowiła szarobrunatna próchnica, a we wschodniej części jamy warstwa spalenizny zawierająca fragmenty węgla drzewnych. Elementy wyposażenia w postaci 4 naczyń zdeponowano na głębokości 145,22-144,94 m n.p.m. w zachodniej części grobu. Najbliżej zachodniej krawędzi znajdował się garnek nr 1, a przy nim od wschodu usytuowany na misie nr 3 był kubek nr 4, na którym zalegał niewielki kubek nr 2. Przy południowej ścianie grobu leżał duży kamień. Z ceramiki luźnej wydzielono 3 dodatkowe naczynia (NI–NIII).

Inwentarz: N1–GII/B, N2–KIII/A, N3–MII, N4–KIII/A, naczynia z wypełniska: NI–KI/C₃, NII–CI/C₁, NIII–CII/B oraz 72 fragmenty ceramiki z wypełniska (w tym fragmenty K/C)

Chronologia zespołu: IV EB, 3 faza rozwojowa (HaA₂)

Obiekt 6406 – ar 29ap, ćw. B (tabl. 141A)

Grób jamowy, bezpopielnicowy

Jama uchwycona na głębokości 145,23 m n.p.m., w rzucie poziomym owalna, o wymiarach 32 × 31 cm. Wypełnisko stanowiła szarobrunatna próchnica. W centrum obiektu na głębokości 145,27-145,2 m n.p.m. znajdowały się fragmenty ceramiki, w tym naczynia nr 1 i naczynia NI, przepalone kości i niewielki kamień.

Inwentarz: N1–M, naczynie z wypełniska: NI–MI/Aa oraz 2 fragmenty ceramiki z MI

Charakterystyka zmarłych: płeć i wiek nieokreślone

Chronologia zespołu: V EB, 4 faza rozwojowa (HaB₂/HaB₃)

Obiekt 6407 – ar 29ap, ćw. C, ar 29aq, ćw. D (tabl. 132A)

Grób jamowy, bezpopielnicowy

Jama grobowa uchwycona na głębokości 145,29 m n.p.m., w rzucie poziomym nieregularna, o wymiarach 80 × 90 cm. Przekrój pionowy jamy w kształcie zbliżonym do trapezu, sięgający głębokości 15 cm od stropu. Wypełnisko stanowiła szarobrunatna próchnica z domieszką spalenizny zawierająca fragmenty przepalonych kości oraz fragmenty węgla drzewnych. W północnej części grobu na poziomie stropu znajdowało się skupisko ceramiki. W północną krawędź obiektu wkopano grób popielnicowy 6398.

Inwentarz grobu: 83 fragmenty ceramiki z wypełniska (w tym fragmenty GII, M/K, M, W)

Charakterystyka zmarłych: płeć i wiek nieokreślone

Chronologia zespołu: kultura łużycka EB

Obiekt 6408 – ar 29ap, ćw. D (tabl. 141B)

Grób jamowy, popielnicowy

Jama grobowa uchwycona na głębokości 145,2 m n.p.m., w rzucie poziomym owalna, o wymiarach 88 × 78 cm. Przekrój pionowy jamy w kształcie zbliżonym do trapezu, sięgający głębokości 29 cm od stropu. Wypełnisko stanowiła ciemnobrunatna próchnica w centrum oraz warstwa żwiru na obrzeżach. Elementy wyposażenia w postaci 2 naczyń zdeponowano na głębokości 145,23-145,04 m n.p.m.

W północno-zachodniej części jamy znajdowała się misa nr 2+3 z przepalonymi kośćmi. Naczynie nr 1 zdeponowano we wschodniej części grobu. Obiekt znajdował się przy północno-zachodniej krawędzi pochówku 6388, a pod jego spągiem wystąpił grób bezpopielnicowy 8401.

Inwentarz: N1–nieokreślone, N2+3–MII oraz 52 nieokreślone fragmenty ceramiki z wypełniska

Charakterystyka zmarłych: płeć i wiek nieokreślone

Chronologia zespołu: IV/V EB, 4 faza rozwojowa (HaB₂)

Obiekt 6412 – ar 29ap, ćw. A (tabl. 142B)

Grób jamowy, bezpopielnicowy

Jama grobowa uchwycona na głębokości 145,26 m n.p.m., w rzucie poziomym nieregularna, o wymiarach 101 × 71 cm, zorientowana wzdłuż osi N–S. Przekrój pionowy jamy nieregularny, sięgający głębokości 13 cm od stropu. Wypełnisko stanowiła szarobrunatna próchnica zawierająca fragmenty węgla drzewnych. Na stropie w północnej części grobu znajdowało się skupisko przepalonych kości. Obiekt znajdował się przy zachodniej krawędzi pochówku 6400.

Inwentarz: brak

Charakterystyka zmarłych: płeć i wiek nieokreślone

Chronologia zespołu: kultura łużycka EB?

Obiekt 6413 – ar 29aq, ćw. B (tabl. 143A)

Grób jamowy, bezpopielnicowy

Jama grobowa uchwycona na głębokości 145,32 m n.p.m., w rzucie poziomym owalna, o wymiarach 29 × 27 cm. Wypełnisko stanowiła szarobrunatna próchnica zawierająca fragmenty przepalonych kości. Na głębokości 145,39-145,29 m n.p.m. zdeponowano naczynie nr 1.

Inwentarz: N1–W

Charakterystyka zmarłych: płeć i wiek nieokreślone

Chronologia zespołu: kultura łużycka EB

Obiekt 6418 – ar 29ap, ćw. B (tabl. 143B)

Grób jamowy, symboliczny

Jama grobowa uchwycona na głębokości 145,13 m n.p.m., w rzucie poziomym nieregularna, o wymiarach 69 × 50 cm, zorientowana wzdłuż osi N–S. Wypełnisko stanowiła szarobrunatna próchnica. Elementy wyposażenia w postaci 5 naczyń zdeponowano na głębokości 145,13-145,02 m n.p.m. W południowej części jamy stała czarka nr 3, przy jej południowej ścianie leżał na boku, wylewem skierowany ku popielnicy kubek nr 4, od wschodu stała czarka nr 5, a od północy kubek nr 2. Pośrodku jamy znajdowała się misa nr 1.

Inwentarz: N1–MII/Bb, N2–KI/B₇, N3–CIII/B₇, N4–KIII/A, N5–CIII/C₃ oraz 6 nieokreślonych fragmentów ceramiki z wypełniska

Charakterystyka zmarłych: płeć i wiek nieokreślone

Chronologia zespołu: V EB, 4 faza rozwojowa (HaB₂/HaB₃)

Obiekt 6419 – ar 30ap, ćw. C, ar 31ap, ćw. A (tabl. 144, 145)

Grób jamowy, bezpopielnicowy

Jama grobowa uchwycona na głębokości 145,21 m n.p.m., w rzucie poziomym zbliżona do trapezu o bokach 186 × 120 × 144 × 118 cm, zorientowana wzdłuż osi NE–SW. Przekrój pionowy jamy nieregularny, sięgający głębokości 16 cm od stropu. Wypełnisko stanowiła szarobrunatna próchnica, w północnej części przemieszana z gliną, zawierająca fragmenty węgla drzewnych, przepalonych kości i ceramiki w zachodniej części grobu. Elementy wyposażenia w postaci 10 naczyń zdeponowano na głębokości 145,32-145,13 m n.p.m. Przy wschodniej ścianie pochówku stała waza nr 1, dalej w kierunku zachodnim była czarka nr 2 zawierająca fragmenty kubka nr 10 i misa nr 6, w samym centrum grobu leżały fragmenty kilku intencjonalnie zniszczonych naczyń: wazy nr 5, wazy nr 7, garnka nr 8 i misy nr 9, natomiast bliżej południowej krawędzi usytuowane dnem do góry były kubki nr 3 i 4. W północnej części grobu znajdował się kamień o wymiarach 50 × 45 cm. Z ceramiki luźnej wydzielono 3 dodatkowe naczynia (NI–NIII).

Inwentarz: N1–WII/B, N2–C, N3–KIII/C, N4–KIII/C, N5–WIII/B, N6–MII/Aa, N7–WII/A₁₀, N8–GII/A, N9–MI/B, N10–KIII/C, naczynia z wypełniska: NI–KII/A, NII–KIII/C, NIII–KIII/A oraz 95 fragmentów ceramiki z wypełniska (w tym fragmenty W/C, C)

Charakterystyka zmarłych: płeć i wiek nieokreślone

Chronologia zespołu: IV/V EB, 4 faza rozwojowa (HaB₂)

Obiekt 6420 – ar 30ap, ćw. C, ar 30aq, ćw. D (tabl. 146)

Grób jamowy, popielnicowy

Jama grobowa uchwycona na głębokości 145,33 m n.p.m., w rzucie poziomym zbliżona do prostokąta o zaokrąglonych narożach, o wymiarach 88 × 66 cm, zorientowana wzdłuż osi NE–SW. Przekrój pionowy jamy w kształcie trójkątny, sięgający głębokości 23 cm od stropu. Wypełnisko stanowiła szarobrunatna próchnica zawierająca fragmenty ceramiki, a w południowo-zachodniej części żwir. Elementy wyposażenia w postaci 5 naczyń zdeponowano na głębokości 145,41-145,19 m n.p.m. W południowej części jamy grobowej zdeponowano usytuowaną na boku wazę nr 3, na której znajdowało się naczynie nr 5 zawierające przepalone kości, a także leżąca na boku waza nr 2. Na wymienionych naczyniach była ułożona dnem do góry waza nr 1. w północno-wschodnim narożniku grobu stał kubek nr 4, natomiast w północno-zachodnim narożniku leżał kamień o wymiarach 23 × 15 × 15 cm.

Inwentarz: N1–WII/B, N2–WI/D, N3–W, N4–KI/C₇, N5–CII/C₁₃ oraz 56 fragmentów ceramiki z wypełniska (w tym fragmenty M – tabl. 146:1, GII)

Charakterystyka zmarłych: *Iuvenis/Adultus* – mężczyzna

Chronologia zespołu: IV/V EB, 4 faza rozwojowa (HaB₂)

Obiekt 6421 – ar 30ap, ćw. A, C, ar 30aq, ćw. B, D (tabl. 147A)

Obiekt ofiarny

Jama uchwycona na głębokości 145,33 m n.p.m., w rzucie poziomym nieregularna, o wymiarach 95 × 58 cm. Wypełnisko stanowiła szarobrunatna próchnica zawierająca fragmenty węgla drzewnych. W centrum jamy na głębokości 145,38-145,32 m n.p.m. znajdowały się liczne fragmenty ceramiki.

Inwentarz: 104 fragmenty ceramiki z wypełniska (w tym fragmenty MII/B, GII, G, 2C/K)

Chronologia zespołu: kultura łużycka EB

Obiekt 6422 – ar 30ap, ćw. A, C, ar 30aq, ćw. B (tabl. 147B)

Jama

Uchwycona na poziomie 145,31 m n.p.m. W rzucie poziomym kształtu nieregularnego, wydłużonego na osi N–S, o wymiarach 258 × 100 cm. W profilu przyjmuje formę nieregularną, zagłębioną do 12 cm. Wypełnisko opisywanej jamy stanowi szarobrunatna próchnica.

Inwentarz: brak

Chronologia zespołu: kultura łużycka EB?

Obiekt 6424 – ar 30ap, ćw. A (tabl. 147C)

Grób jamowy, popielnicowy

Jama grobowa uchwycona na głębokości 145,34 m n.p.m., w rzucie poziomym nieregularna, o wymiarach 58 × 43 cm, zorientowana wzdłuż osi NE–SW. Przekrój pionowy jamy nieregularny, sięgający głębokości 8 cm od stropu. Wypełnisko stanowiła szarobrunatna próchnica. Na głębokości 145,37–145,32 m n.p.m. w centrum jamy znajdowała się czarka nr 1+2 zawierająca przepalone kości.

Inwentarz: N1+2–CIII/B oraz 68 fragmentów ceramiki z wypełniska (w tym fragmenty GII, G, KIII, K, MII, C)

Charakterystyka zmarłych: płeć i wiek nieokreślone

Chronologia zespołu: IV EB, 3 faza rozwojowa (HaA₂)

Obiekt 6425 – ar 30ap, ćw. A (tabl. 148, 149)

Grób jamowy, symboliczny

Jama grobowa uchwycona na głębokości 144,26 m n.p.m., w rzucie poziomym zbliżona do prostokąta o zaokrąglonych narożach, o wymiarach 176 × 89 cm, zorientowana wzdłuż osi NE–SW. Przekrój pionowy jamy nieregularny, sięgający głębokości 21 cm od stropu. Wypełnisko stanowiła ciemnobrunatna próchnica w centrum jamy i warstwa pomarańczowego żwiru na obrzeżach. Elementy wyposażenia w postaci 10 naczyń zdeponowano na głębokości 145,08–144,97 m n.p.m. w zachodniej części grobu. w północno-wschodnim narożniku znajdowało się naczynie nr 1, nieco dalej na południe zgrupowane były pozostałe przystawki, wśród których centralne miejsce zajmował kubek nr 5 z kubkami nr 4 i 8 wewnątrz, przy nim od zachodu leżały fragmenty wazy nr 6 z czarką nr 9 wewnątrz i odwróconej dnem do góry misy nr 7, pod którą znajdowała się waza nr 10, od północy stał kubek nr 3, a od wschodu garnek nr 2. Z ceramiki luźnej wydzielono 2 dodatkowe naczynia (NI–NII).

Inwentarz: N1–KIII/C, N2–GII/A, N3–KI/B₇, N4–KIII/Aa, N5–KIII/A, N6–WIII/A, N7–MII/Bb, N8–KIII/Aa, N9–CII, N10–WII/B₄, naczynia z wypełniska: NI–WII/C, NII–CII/B₆ oraz 184 fragmenty ceramiki z wypełniska (w tym fragmenty KIII/C – tabl. 149:1, GII, 4G, 2C/K, KIII)

Chronologia zespołu: IV/V EB, 4 faza rozwojowa (HaB₂)

Obiekt 6426 – ar 30ap, ćw. A, C (tabl. 150)

Grób komorowy, bezpopielnicowy

Jama grobowa uchwycona na głębokości 145,29 m n.p.m., w rzucie poziomym nieregularna, o wymiarach 164 × 90 cm. Przekrój pionowy jamy w kształcie trapezu, sięgający głębokości 33 cm od stropu. Wypełnisko stanowiła szarobrunatna próchnica w centrum oraz warstwa żwiru przy wschodniej, zachodniej i południowej krawędzi jamy. Na poziomie stropu w tle jamy grobowej pojawił się zarys wewnętrznej konstrukcji o wymiarach 143 × 82 cm, zorientowanej wzdłuż osi NE–SW. Elementy wy-

posażenia w postaci 4 naczyń i niewielkiego skupiska przepalonych kości zdeponowano wewnątrz wspomnianej konstrukcji na głębokości 145,19-144,99 m n.p.m. Najbliżej zachodniej ściany grobu znajdował się odwrócony dnem do góry kubek nr 1, obok leżały fragmenty misy nr 2 oraz wspomniane szczątki kostne, a w pobliżu północno-wschodniego narożnika grobu były pozostałości garnka nr 3 i czarki nr 4 oraz niewielki kamień.

Inwentarz: N1–KIII/D, N2–MII/Aa, N3–GI/B, N4–CIII/C₁ oraz 86 fragmentów ceramiki z wypełniska (w tym KIII/C – tabl. 150:1, GII – tabl. 150:2)

Charakterystyka zmarłych: płeć i wiek nieokreślone

Chronologia zespołu: IV/V EB, 4 faza rozwojowa (HaB₂)

Obiekt 6427 – ar 30ap, ćw. A (tabl. 151)

Grób jamowy, bezpopielnicowy

Jama grobowa uchwycona na głębokości 145,3 m n.p.m., w rzucie poziomym nieregularna, o wymiarach 134 × 92 cm, zorientowana wzdłuż osi NE–SW. Przekrój pionowy jamy nieregularny, sięgający głębokości 10 cm od stropu. Wypełnisko stanowiła szarobrunatna próchnica. Elementy wyposażenia w postaci 5 naczyń oraz licznych fragmentów ceramiki zdeponowano na głębokości 145,35-145,25 m n.p.m. W centrum jamy znajdowało się skupisko przepalonych kości otoczone od zachodu przez misę nr 4, od wschodu przez czarkę nr 3 i fragmenty naczynia nr 5, natomiast od południa przez kubek nr 1 i czarkę nr 2. Z ceramiki luźnej wydzielono 3 dodatkowe naczynia (NI–NIII).

Inwentarz: N1–KI/B₅, N2–CIII/C₁, N3–CII/B₆, N4–MII/Bb, N5–WIII/B, naczynia z wypełniska: NI–KI/B₅, NII–GII, NIII–KIII/D oraz 38 fragmentów ceramiki z wypełniska (w tym fragmenty G, C/K, C, MII)

Charakterystyka zmarłych: płeć i wiek nieokreślone

Chronologia zespołu: IV/V EB, 4 faza rozwojowa (HaB₂)

Obiekt 6428 – ar 29ap, ćw. C, ar 30ap, ćw. A (tabl. 152A)

Grób jamowy, popielnicowy

Jama grobowa uchwycona na głębokości 145,3 m n.p.m., w rzucie poziomym nieregularna, o wymiarach 32 × 29 cm. Wypełnisko stanowiła szarobrunatna próchnica zawierająca fragmenty przepalonych kości. W północnej części obiektu na głębokości 145,33-145,25 m n.p.m. stała czarka nr 2, przy której od północnego wschodu leżała na boku, brzegiem skierowana ku niej, czarka nr 1, z której część kości wysypała się do jamy grobowej. Na obu naczyniach znajdowały się pozostałości naczynia nr 3.

Inwentarz: N1–CI/A, N2–CII/C₉, N3–nieokreślone oraz 10 nieokreślonych fragmentów ceramiki z wypełniska

Charakterystyka zmarłych: płeć i wiek nieokreślone

Chronologia zespołu: IV/V EB, 4 faza rozwojowa (HaB₂)

Obiekt 6429 – ar 30aq, ćw. B, D (tabl. 152B, 153)

Grób jamowy, popielnicowy

Jama grobowa uchwycona na głębokości 145,28 m n.p.m., w rzucie poziomym nieregularna, o wymiarach 167 × 91 cm, zorientowana wzdłuż osi NE–SW. Przekrój jamy w kształcie zbliżonym do trapezu, sięgający głębokości 32 cm od stropu. Wypełnisko stanowiła w części stropowej szarobrunatna próchnica i kości, poniżej warstwa żwiru, a na spągu warstwa spalenizny zawierająca fragmenty węgla

drzewnych, tylko we wschodniej części jamy była szarobrunatna próchnica przemieszana ze żwirem. Elementy wyposażenia w postaci 10 naczyń zdeponowano na głębokości 145,11-144,98 m n.p.m. W zachodniej części grobu znajdowała się czarka nr 1 zawierająca przepalone kości i fragmenty 2 szpil brązowych, przy niej od wschodu był garnek nr 2 i naczynie nr 8 ustawione na misie nr 3, przy której południowej ścianie leżały fragmenty naczynia nr 4, a dalej na południe stała czarka nr 6. Pod misą nr 3 wystąpiło naczynie nr 10. We wschodniej części pochówku leżały liczne fragmenty ceramiki, wśród których był garnek nr 7 oraz garnek nr 9 zlokalizowane w centrum skupiska, a także naczynie nr 5 usytuowane dnem do góry, najbliżej wschodniej ściany grobu. Z ceramiki luźnej wydzielono dodatkowe naczynie (NI).

Inwentarz: N1–CIII/C, N2–GI/A, N3–MII/Ba, N4–nieokreślone, N5–nieokreślone, N6–CIII/B₇, N7–GII/B, N8–nieokreślone, N9–GII/A, N10–nieokreślone, naczynie z wypełniska: NI–CII/B₆ oraz 94 fragmenty ceramiki z wypełniska (w tym fragmenty 2GII, C/K, 2KIII, K), szpila brązowa z cylindryczną główką wariantu Glinna (tabl. 153:1), szpila brązowa o kulistej główce (tabl. 153:2)

Charakterystyka zmarłych: płeć i wiek nieokreślone

Chronologia zespołu: IV/V EB, 4 faza rozwojowa (HaB₂)

Obiekt 6430 – ar 30aq, ćw. D (tabl. 154A)

Grób jamowy, popielnicowy

Jama grobowa uchwycona na głębokości 145,31 m n.p.m., w rzucie poziomym nieregularna, o wymiarach 65 × 55 cm. Przekrój jamy nieregularny, sięgający głębokości 7 cm od stropu. Wypełnisko stanowiła szarobrunatna próchnica z domieszką spalenizny zawierająca fragmenty ceramiki. Elementy wyposażenia zdeponowano na głębokości 145,4-145,25 m n.p.m. W centralnej części jamy znajdowała się czarka nr 1 pełniąca funkcję popielnicy, przy niej od wschodu stało naczynie nr 2 z naczyniem nr 3 wewnątrz, a od południa leżała usytuowana na boku grzechotka. W popielnicy znajdowały się 2 kółka z brązu.

Inwentarz: N1–C, N2–C/K, N3–nieokreślone oraz 6 fragmentów ceramiki z wypełniska (w tym fragmenty 3K/C), grzechotka gruszkowata (tabl. 154A:3), 2 kółka/spiraliki z brązu (tabl. 154A:1,2)

Charakterystyka zmarłych: dziecko nieokreślonej płci

Chronologia zespołu: V EB, 4 faza rozwojowa (HaB₂/HaB₃)

Obiekt 6431 – ar 29ap, ćw. C, D, ar 30ap, ćw. A, B (tabl. 154B)

Grób komorowy, bezpopielnicowy

Jama grobowa w zachodniej części uszkodzona przez dren, uchwycona na głębokości 145,07 m n.p.m., w rzucie poziomym nieregularna, o wymiarach 189 × 150 cm. Przekrój pionowy jamy w kształcie zbliżonym do trapezu, sięgający głębokości 11 cm od stropu. Wypełnisko stanowiła ciemnobrunatna próchnica zawierająca fragmenty przepalonych kości w centrum oraz warstwa żwiru na obrzeżach. Na poziomie stropu, na tle jamy grobowej pojawił się zarys skrzyni o wymiarach 159 × 110 cm, zorientowanej wzdłuż osi NE–SW. Elementy wyposażenia w postaci 3 naczyń zdeponowano wewnątrz skrzyni na głębokości 145,19-145,05 m n.p.m. W zachodniej części skrzyni leżały pozostałości garnka nr 2, natomiast przy północnej ścianie był odwrócony dnem do góry kubek nr 1. Naczynie nr 3 znajdowało się na stropie jamy.

Inwentarz: N1–KIII/D, N2–GI/B, N3–KIII/A oraz 27 fragmentów ceramiki z wypełniska (w tym fragmenty MII, GII)

Charakterystyka zmarłych: płeć i wiek nieokreślone

Chronologia zespołu: IV EB, 3 faza rozwojowa (HaA₂)

Obiekt 6432 – ar 29ap, ćw. C (tabl. 155A)

Jama

Została wkopana we wschodnią część grobu 6396. Uchwycona na poziomie 145,19 m n.p.m. W rzucie poziomym prostokątna, o wymiarach 66 × 36 cm. W profilu przyjmuje kształt nieregularny, a jej maksymalna głębokość wynosi 11 cm. Wypełnisko stanowi szarobrunatna próchnica.

Inwentarz: brak

Chronologia zespołu: kultura łużycka?

Obiekt 6433 – ar 29ap, ćw. D (tabl. 155B, 156, 157)

Grób jamowy, bezpopielnicowy

Jama grobowa uchwycona na głębokości 144,99 m n.p.m., w rzucie poziomym nieregularna, o wymiarach 142 × 83 cm, zorientowana wzdłuż osi NE-SW. Przekrój pionowy jamy w kształcie zbliżonym do trapezu, sięgający głębokości 16 cm od stropu. Wypełnisko stanowiła szarobrunatna próchnica zawierająca znaczną ilość przepalonych kości. Elementy wyposażenia w postaci 16 naczyń zdeponowano na głębokości 145,10-144,9 m n.p.m. W centrum jamy stała waza nr 4 zawierająca przepalony fragment kości, przy niej od wschodu były fragmenty waz nr 3, 14 i 2 oraz czarki nr 13 i misy nr 15, a od północy wazy nr 7, obok której od wschodu stał kubek nr 8 i czarka nr 9. W południowo-wschodnim narożniku grobu znajdowało się naczynie nr 1, natomiast w południowo-zachodniej części obiektu był czerpak nr 5 i leżący na boku garnek nr 6, wewnątrz niego znajdowała się pokrywka od szkatułki nr 16, pod garnkiem 6 zdeponowano kubek nr 10, garnek nr 11 oraz szkatułkę nr 12.

Inwentarz: N1–nieokreślone, N2–MI, N3–WIII/C, N4–WII/B, N5–KIII/C, N6–GII/B, N7–WII/B₄, N8–KI/B, N9–CIII/C₁, N10–KIII/D, N11–G, N12–S, N13–CI?, N14–WIII/C, N15–MII, N16–SP oraz 73 fragmenty ceramiki z wypełniska (w tym fragmenty C/W – tabl. 157:1)

Charakterystyka zmarłych: dorosły nieokreślonej płci

Chronologia zespołu: IV/V EB, 4 faza rozwojowa (HaB₂)

Obiekt 6701 – ar 36ag, ćw. B (tabl. 158)

Grób jamowy, bezpopielnicowy

Jama grobowa uchwycona na głębokości 145,06 m n.p.m., w rzucie poziomym nieregularna, o wymiarach 172 × 100 cm. Przekrój jamy w kształcie zbliżonym do trapezu, sięgający głębokości 22 cm od stropu. Wypełnisko stanowiła czarna próchnica z warstwą spalenizny w zachodniej części jamy i przepalonymi kośćmi we wschodniej. Obiekt został wkopany w zachodnią część grobu bezpopielnicowego 10352, stąd przepalane kości w tej części opisywanej jamy. Obiekt 6701 naruszył także wschodnią część obiektu ofiarnego 9489. Na poziomie 144,95 m n.p.m. zarys grobu przyjmuje kształt zbliżony do prostokąta. Na tej głębokości stwierdzono obecność zniszczonego bruku kamiennego. Elementy wyposażenia w postaci naczyń i ozdób wystąpiły na głębokości 145,04-144,86 m n.p.m. W południowo-zachodnim narożniku jamy znajdowała się usytuowana na boku czarka, natomiast w pobliżu północno-wschodniego narożnika leżały 2 brązowe skręty i fragment drewna. W południowo-wschodniej części jamy znajdowała się szpila brązowa.

Inwentarz: N1–CII/A₃ oraz 2 nieokreślone fragmenty ceramiki z wypełniska, 2 kółka brązowe o zachodzących na siebie końcach (tabl. 158:1,2), szpila uchata typu Jelenin (tabl. 158:3)

Charakterystyka zmarłych: płeć i wiek nieokreślone

Chronologia zespołu: III EB, 2 faza rozwojowa (BD)

Obiekt 8221 – ar 31aq, ćw. A (tabl. 159)

Grób jamowy, symboliczny

Jama grobowa uchwycona na głębokości 145,14 m n.p.m., w rzucie poziomym zbliżona do owalu, o wymiarach 90 × 54 cm, zorientowana wzdłuż osi NW–SE. Przekrój pionowy jamy w kształcie zbliżonym do prostokąta, sięgający głębokości 14 cm od stropu. Wypełnisko stanowiła ciemnobrunatna próchnica przemieszana z piaskiem. Elementy wyposażenia w postaci 5 naczyń oraz licznych fragmentów ceramiki zdeponowano w południowej części pochówku. Najbliżej południowo-wschodniej krawędzi znajdowały się pozostałości wazy nr 3, dalej na zachód kolejno fragmenty naczyń nr 2, garnka nr 1, czarki nr 4 i misy nr 5. Na wschód od naczyń 2 i 3 leżały fragmenty ceramiki.

Inwentarz: N1–G, N2–G, N3–W, N4–CIII/C₁, N5–MII oraz 53 fragmenty ceramiki z wypełniska (w tym fragmenty KI/B – tabl. 159:1, K/C)

Chronologia zespołu: IV/V EB, 4 faza rozwojowa (HaB₂)

Obiekt 8222 – ar 31aq, ćw. A (tabl. 160)

Grób jamowy, popielnicowy

Jama grobowa uchwycona na głębokości 145,19 m n.p.m., w rzucie poziomym nieregularna, o wymiarach 66 × 58 cm. Przekrój pionowy jamy w kształcie nieckowaty, sięgający głębokości 12 cm od stropu. Wypełnisko stanowiła ciemnobrunatna próchnica przemieszana z piaskiem. Elementy wyposażenia w postaci 9 naczyń tworzą zwarte skupisko w centrum jamy. Przy północnej krawędzi grobu znajdował się garnek nr 6 pełniący funkcję popielnicy, na nim ustawiony był kubek nr 8 i czarki nr 7 i 2. Przy zachodniej krawędzi pochówku zdeponowano usytuowaną na boku misę nr 1 zawierającą przepalane kości, w której wnętrzu wystąpił kubek nr 9. W centrum i przy południowej ścianie grobu leżały pozostałości misy nr 3, natomiast przy wschodniej ścianie, ale bliżej północy był garnek nr 5. Bliżej południa leżało na boku naczynie nr 4 zawierające przepalane kości.

Inwentarz grobu: N1–MI/Bb, N2–CII/B₆, N3–MI/Bc, N4–G, N5–GI/B, N6–GII/A, N7–CI/A, N8–KIII/A, N9–KII/Ba₁ oraz 16 fragmentów ceramiki z wypełniska (w tym fragmenty 2K/C, G)

Charakterystyka zmarłych: dorosły – kobieta

Chronologia zespołu: IV/V EB, 4 faza rozwojowa (HaB₂)

Obiekt 8374 – ar 29aq, ćw. C, ar 30aq, ćw. A (tabl. 161, 162)

Grób komorowy, popielnicowy

Jama grobowa w centralnej części uszkodzona przez dren, uchwycona na głębokości 145,4 m n.p.m., w rzucie poziomym w przybliżeniu czworokątna, o wymiarach 206 × 137 cm. Przekrój pionowy jamy w kształcie zbliżonym do trapezu, sięgający głębokości 42 cm od stropu. Wypełnisko stanowiła szarobrunatna próchnica w centrum oraz warstwa żwiru na obrzeżach, a także warstwa spalenizny zawierająca fragmenty węgla drzewnych widoczna na spągu w północno-wschodniej i zachodniej części obiektu. Już na poziomie stropu w tle jamy grobowej pojawił się zarys wewnętrznej konstrukcji o wymiarach 166 × 103 cm, zorientowanej wzdłuż osi E–W. W jej południowo-zachodnim narożniku znajdowało się odwrócone dnem do góry naczynie nr 3. Pozostałe elementy wyposażenia w postaci 13 naczyń zdeponowano wewnątrz wspomnianej konstrukcji na głębokości 145,31–144,86 m n.p.m. W zachodniej części komory, pośród pozostałości stosu stała czarka nr 1, przy niej od południa był kubek nr 11 i odwrócona dnem do góry misa nr 4 przykrywająca kubek nr 2 oraz naczynie nr 14. W centralnej części grobu przy odwróconym do góry dnem kubku nr 12 leżał nóż brązowy, a nieco dalej na północ znajdowała się waza nr 5 z przepalonymi kośćmi, przykryta odwróconą dnem do góry misą nr 6 z kubkiem nr 7 przy wschodniej ścianie. w północno-wschodnim narożniku komory stały kolejno w rzędzie naczynie nr 13 oraz kubki nr 9 i 10, oraz najbliżej centrum skrzyni naczynie nr 8.

Inwentarz: N1–CII/C₆, N2–KII/Ba, N3–nieokreślone, N4–MII/Bb, N5–WIII/B, N6–MII/Bb, N7–KIII/C, N8–MII, N9–KIII/C, N10–KIII/C, N11–KI/B₅, N12–KIII/C, N13–nieokreślone, N14–WI/A₉ oraz 7 fragmentów ceramiki z wypełniska (w tym fragmenty K), nóż brązowy typu Leśany (tabl. 161:1)

Charakterystyka zmarłych: płeć i wiek nieokreślone

Chronologia zespołu: IV/V EB, 4 faza rozwojowa (HaB₂)

Obiekt 8375 – ar 30aq, ćw. B (tabl. 163-165)

Grób komorowy, popielnicowy, kurhanowy?

Jama grobowa uchwycona na głębokości 145,37 m n.p.m., w rzucie poziomym zbliżona do owalu, o wymiarach 257 × 143 cm. Przekrój pionowy jamy w kształcie zbliżonym do trapezu, sięgający głębokości 45 cm od stropu. Wypełnisko stanowiła szarobrunatna próchnica zawierająca fragmenty brązu, z domieszką gliny na obrzeżach i warstwa spalenizny przy spągu jamy. Elementy wyposażenia w postaci 19 naczyń oraz ozdób i broni zdeponowano wewnątrz konstrukcji wewnętrznej, zorientowanej wzdłuż osi NE–SW, o wymiarach 153 × 70 cm, na głębokości 145,09–144,92 m n.p.m. W południowo-zachodnim narożniku komory na wazie nr 6, zawierającej przepalone kości, kamienną zawieszkę, główkę szpili i przedmiot z brązu, stał kubek nr 7, przy nim od północy była waza nr 2 zawierająca kilka fragmentów innych naczyń. Od zachodu czarka nr 11, a od wschodu misa nr 17 i waza nr 8, również pełniąca funkcję popielnicy, do której złożono brązowy grot strzały, zawieszki kamienną i 3 naczynia (nr 14, 15, 16). Przy wschodniej ścianie wazy nr 8 znajdował się garnek nr 9, a przy północnej wazy nr 3 i 12, pomiędzy którymi stała czarka nr 4. W północno-wschodnim narożniku komory stała czarka nr 5, która tworzyła krawędź całego opisywanego skupiska naczyń. Na wschód od niej odkryto fragment głowni miecza brązowego. W południowo-wschodniej części grobu leżały fragmenty wazy nr 13, pomiędzy którymi zdeponowano misę nr 10 zawierającą czerpaki nr 18 i 19. W północno-zachodnim narożniku jamy zdeponowano czarkę nr 1. Na podstawie widocznej pustej przestrzeni wokół obiektu zakładać można, że nakryty był on nasypem ziemnym.

Inwentarz: N1–CIII/C, N2–W, N3–WIII/D, N4–CIII, N5–CII/B₃, N6–WIII/B, N7–KI/C₅, N8–WI/D₂, N9–GII/B, N10–MI/Ac, N11–CIII/C₁, N12–W, N13–WII/A₉, N14–MII/Bb, N15–KIII/C, N16–KIII/C, N17–MI/Bb, N18–KIII/C, N19–KIII/C oraz 178 fragmentów ceramiki z wypełniska (w tym fragmenty KIII, 2C/K, W, MI), 2 zawieszki kamienne (tabl. 163:1,2), fragmenty szpil brązowych o pieczętkowatej główce wariantu Iwanowice (tabl. 163:6,7), fragment głowni brązowego miecza (tabl. 163:9), grot strzały z brązu typu I Aa wg J. Fogla (tabl. 163:8), 2 fragmenty przedmiotów brązowych (tabl. 163:4,5), fragment brązu (tabl. 163:3)

Charakterystyka zmarłych: 2? dorosłych nieokreślonej płci

Chronologia zespołu: IV/V EB, 3 faza rozwojowa (HaB₁), ¹⁴C: 1107-911 BC (95,4%)

Obiekt 8376 – ar 30aq, ćw. C (tabl. 166, 167)

Grób jamowy, popielnicowy

Jama grobowa uchwycona na głębokości 145,41 m n.p.m., w rzucie poziomym zbliżona do trapezu, o wymiarach 158 × 124 cm, zorientowana wzdłuż osi N–S. Przekrój pionowy jamy nieregularny, sięgający głębokości 32 cm od stropu. Wypełnisko stanowiła szarobrunatna próchnica, w centralnej i południowej części jamy przemieszana z piaskiem i żwirem, zawierająca fragmenty przepalonych kości, a także warstwa spalenizny z pozostałościami stosu obecna na spągu przy północnej ścianie grobu. Elementy wyposażenia w postaci 13 naczyń zdeponowano na głębokości 145,43–145,1 m n.p.m. W południowo-wschodnim narożniku grobu leżały fragmenty garnka nr 2+4, nieco dalej na północ znajdowała się czarka nr 5 oraz misa nr 3 pełniąca funkcję popielnicy, pod którą odkryto liczne fragmenty ceramiki pochodzące z kubków nr 9, 10, garnka nr 11, mis nr 12 i 13 oraz fragmenty przepalonych kości. Dalej w kierunku północnym leżały dalsze fragmenty garnka nr 11 i kubek nr 8 oraz

przepalone kości, które od południa otaczało naczynie nr 6, od północnego wschodu czarka nr 7, a od północnego zachodu czarka nr 1, przy której od zachodu leżały pozostałe fragmenty naczynia nr 2+4 i niewielki kamień ze śladami działalności antropomorficznej.

Inwentarz: N1-CI/A, N2+N4-GII/B, N3-MII/Bb, N5-CII/B₉, N6-KI/B₉, N7-CII/B₉, N8-KI/C₃, N9-KIII/D, N10-KIII/C, N11-GI/B, N12-MII, N13-M oraz 105 fragmentów ceramiki z wypełniska (w tym fragmenty GI/A – tabl. 167:1, GII, K, K/C, W)

Charakterystyka zmarłych: dorosły nieokreślonej płci

Chronologia zespołu: V EB, 4 faza rozwojowa (HaB₂/HaB₃)

Obiekt 8377 – ar 30aq, ćw. C (tabl. 168, 169)

Grób jamowy, bezpopielnicowy

Jama grobowa w północno-wschodniej części uszkodzona przez dren, uchwycona na głębokości 145,32 m n.p.m., w rzucie poziomym prostokątna, o wymiarach 172 × 109 cm, zorientowana wzdłuż osi E-W. Przekrój pionowy jamy nieregularny, sięgający głębokości 46 cm od stropu. Wypełnisko stanowiła szarobrunatna próchnica zawierająca fragmenty przepalonych kości, przedzielona cienką warstwą piasku i spalenizny oraz warstwą żwiru widoczna na obrzeżach jamy. Elementy wyposażenia w postaci 10 naczyń zdeponowano na głębokości 145,2-144,96 m n.p.m. W centralnej części grobu znajdował się garnek nr 1, częściowo przykryty fragmentem ułożonego dnem do góry garnka nr 2, przy nim od południa stała misa nr 4 we wnętrzu której zdeponowano kubki nr 8 i 10 oraz czarkę nr 9. Przy zachodnim brzegu misy stał kubek nr 5, a obok niego od zachodu były fragmenty usytuowanego na boku czerpaka nr 6 i dalej kubka nr 7. We wschodniej części pochówku znajdował się ułożony na boku garnek nr 3, a przy południowej krawędzi grobu leżał kamień.

Inwentarz: N1-GIII/B, N2-GII/B, N3-GII/A, N4-MII/Bb, N5-KII/Ba/b, N6-KII/Ba, N7-KII/Ba, N8-KIII/C, N9-CIII/C₁, N10-KII/Ba oraz 29 fragmentów ceramiki z wypełniska (w tym fragmenty K/C, K – tabl. 169:1, C)

Charakterystyka zmarłych: dorosły nieokreślonej płci

Chronologia zespołu: IV/V EB, 4 faza rozwojowa (HaB₂)

Obiekt 8378 – ar 30aq, ćw. A (tabl. 170A)

Grób jamowy, bezpopielnicowy

Jama grobowa uchwycona na głębokości 145,37 m n.p.m., w rzucie poziomym owalna, o wymiarach 37 × 35 cm, wydłużona na osi N-S. Przekrój pionowy jamy nieregularny, sięgający głębokości 5 cm od stropu. Wypełnisko stanowiła szarobrunatna próchnica. Z wnętrza jamy pochodzą nieliczne przepalone kości.

Inwentarz: brak

Charakterystyka zmarłych: płeć i wiek nieokreślone

Chronologia zespołu: kultura łużycka EB?

Obiekt 8379 – ar 30aq, ćw. C (tabl. 170B, 171)

Grób jamowy, popielnicowy i bezpopielnicowy, podwójny

Jama grobowa uchwycona na głębokości 145,4 m n.p.m., w rzucie poziomym nieregularna, o wymiarach 122 × 52 cm, zorientowana wzdłuż osi E-W. Przekrój pionowy jamy nieregularny, sięgający głębokości 42 cm od stropu. Wypełnisko stanowiła szarobrunatna próchnica miejscami przemieszana

z gliną. Elementy wyposażenia w postaci 12 naczyń i ozdób zdeponowano na głębokości 145,5-145,0 m n.p.m. Przy wschodniej krawędzi grobu na poziomie stropu znajdował się garnek nr 3, dalej na zachód był kubek nr 4 oraz czarka nr 2 z przepalonymi kośćmi i szpilą brązową wewnątrz. Na spągu jamy w jej centralnej części zdeponowano wazę nr 5 zawierającą również szpilę brązową i przepalone szczątki, na których leżał czerpak nr 12 z czarką nr 13 wewnątrz. Od południa przy urnie nr 5 znajdował się garnek nr 8, do którego wstawiono garnek nr 7 zawierający kubek nr 11, natomiast od wschodu była usytuowana na boku misa nr 6. Przy jej brzegu leżał ułożony dnem do góry kubek nr 10. Najdalej na zachód, pomiędzy naczyniami nr 5 i 7, znajdowała się usytuowana na boku czarka nr 9. Obiekt został wkopany we wschodnią krawędź grobu 8385.

Inwentarz: N2-CIII/C, N3-G, N4-KI/B₇, N5-WIII/C, N6-MII/Bb, N7-GII/A, N8-GIII/A, N9-CII/B₉, N10-KIII/C, N11-KI/B₈, N12-KIII/D, N13-CII/C₉ oraz 63 fragmenty ceramiki z wypełniska (w tym fragmenty GII – tabl. 171:2, G, 2W, WII – tabl. 171:1,3), 2 szpile brązowe, w tym jedna o dwustożkowatej główce (tabl. 170B:2), druga profilowana wariantu Iwiny (tabl. 170B:1)

Charakterystyka zmarłych: dzieci nieokreślonej płci

Chronologia zespołu: IV/V EB, 4 faza rozwojowa (HaB₂)

Obiekt 8380 – ar 30aq, ćw. A (tabl. 172, 173)

Grób jamowy, popielnicowy i bezpopielnicowy

Jama grobowa uchwycona na głębokości 145,37 m n.p.m., w rzucie poziomym nieregularna o wymiarach 170 × 135 cm, zorientowana wzdłuż osi NE-SW. Przekrój pionowy jamy o kształcie zbliżonym do trapezu, sięgający głębokości 18 cm od stropu. Wypełnisko stanowiła szarobrunatna próchnica z licznymi fragmentami przepalonych kości. Elementy wyposażenia w postaci 12 naczyń zdeponowano na głębokości 145,38-145,26 m n.p.m. W centralnej części jamy znajdowała się czarka nr 5 z małą ilością kości, przy niej od zachodu był czerpak nr 4, a od wschodu czarka nr 6. Przy jej północnej ścianie stała czarka nr 3 z pojedynczymi fragmentami kości, z którą od zachodu sąsiedował garnek nr 1, od północy szkatułka nr 2, kubek nr 9 i misa nr 12, natomiast od wschodu misa nr 7 zawierająca niewielką ilość przepalonych kości, usytuowany dnem do góry kubek nr 11 oraz kubek nr 10. Najbliżej wschodniej krawędzi grobu znajdowało się naczynie nr 8.

Inwentarz: N1-GII/B, N2-S, N3-CII/C₉, N4-KIII/D, N5-C, N6-CII/B₂, N7-MII/Bb, N8-MI, N9-KII/Ba, N10-KIII/D, N11-KIII/C, N12-MII/Bb oraz 56 fragmentów ceramiki z wypełniska (w tym fragmenty MI, MII, C/W, G)

Charakterystyka zmarłych: dorośli nieokreślonej płci

Chronologia zespołu: V EB, 4 faza rozwojowa (HaB₂/HaB₃)

Obiekt 8381 – ar 30aq, ćw. D (tabl. 174, 175)

Grób jamowy, popielnicowy, podwójny

Jama grobowa w zachodniej części zniszczona przez dren, uchwycona na głębokości 145,29 m n.p.m., w rzucie poziomym zbliżona do trójkąta, o wymiarach 155 × 80 cm, zorientowana wzdłuż osi NE-SW. Przekrój pionowy jamy w kształcie zbliżonym do trapezu, sięgający głębokości 32 cm od stropu. Wypełnisko stanowiła szarobrunatna próchnica zawierająca fragmenty węgla drzewnych i ceramiki oraz żwir w centralnej części jamy. Na stropie stała waza nr 1 zawierająca przepalone kości i fragment kółka glinianego, naczynie nr 17 oraz usytuowana na boku czarka nr 2, pozostałe elementy wyposażenia w postaci 14 naczyń zdeponowano na głębokości 145,25-145,02 m n.p.m. W zachodniej części grobu znajdowały się naczynia nr 3, 4 i 5, w centrum stał garnek nr 10 z kubkiem nr 14 wewnątrz, otoczony od zachodu przez misę nr 13, a od południa przez wazę nr 7 zawierającą niewielką ilość przepalonych kości. Przy jego wschodniej ścianie znajdowała się waza nr 8 zawierająca kilka fragmentów przepa-

lonych kości i szpilę brązową, natomiast przy północnej czarka nr 9, garnek nr 12 oraz kubek nr 11 leżący na naczyniach nr 15 i 16. Od południa przy naczyniu nr 8 stała czarka nr 6 pełniąca funkcję popielnicy. Z ceramiki luźnej wydzielono 2 dodatkowe naczynia (NI– NII).

Inwentarz: N1–WIII/D, N2–CII/A, N3–KI/B₄, N4–K/C, N5–KI/B₅, N6–CIII/C, N7–WII/B₃, N8–WIII/D, N9–CIII/B₇, N10–GII/B, N11–KIII/D, N12–G, N13–MII/Bb, N14–KIII/C, N15–C/W, N16–MI, N17–CI/B₈, naczynia z wypełniska: NI–KIII/C, NII–MII oraz 55 fragmentów ceramiki z wypełniska (w tym fragmenty MI, CII, MII), szpila brązowa o kulistej główce (tabl. 174:2), kółko gliniane z otworem pośrodku (tabl. 174:1)

Charakterystyka zmarłych: dziecko nieokreślonej płci, *Iuvenis* nieokreślonej płci

Chronologia zespołu: IV/V EB, 4 faza rozwojowa (HaB₂)

Obiekt 8382 – ar 30aq, ćw. C, D (tabl. 176)

Grób jamowy, popielnicowy

Jama grobowa uchwycona na głębokości 145,52 m n.p.m., w rzucie poziomym zbliżona do równoległoboku, o wymiarach 100 × 51 cm, zorientowana wzdłuż osi NE–SW. Przekrój pionowy jamy nieregularny, sięgający głębokości 10 cm od stropu. Wypełnisko stanowiła ciemnobrunatna próchnica. Elementy wyposażenia w postaci 6 naczyń zdeponowano na głębokości 145,56–145,38 m n.p.m. w centralnej części grobu. Pod warstwą luźnych fragmentów ceramiki znajdowały się: waza nr 1 zawierająca przepalone kości, przy niej od zachodu był usytuowany dnem do góry garnek nr 2, pod którym zdeponowano kubki nr 3 i 4 oraz misę nr 5 i garnek nr 6.

Inwentarz: N1–WII/B, N2–GII/A, N3–KIII/C, N4–KII/Ba, N5–MII/Bb, N6–GII/B oraz 9 fragmentów ceramiki z wypełniska (w tym fragmenty C)

Charakterystyka zmarłych: dziecko nieokreślonej płci

Chronologia zespołu: V EB, 4 faza rozwojowa (HaB₂/HaB₃)

Obiekt 8383 – ar 30aq, ćw. C, D (tabl. 177, 178)

Grób komorowy?, popielnicowy

Jama grobowa uchwycona na głębokości 145,35 m n.p.m., w rzucie poziomym zbliżona do prostokąta, o wymiarach 139 × 126 cm, zorientowana wzdłuż osi NE–SW. Przekrój jamy nieregularny, sięgający głębokości 47 cm od stropu. Wypełnisko stanowiła ciemnobrunatna próchnica w części stropowej i spągowej, a pomiędzy nimi warstwa szarobrunatnej próchnicy z domieszką żwiru. Elementy wyposażenia w postaci 10 naczyń zdeponowano na głębokości 145,09–144,88 m n.p.m. we wschodniej części grobu, możliwe że w drewnianej skrzyni. Najbliżej wschodniej ściany grobu stała waza nr 3 zawierająca szpilę brązową, przy jej południowej ścianie znajdował się garnek nr 1 z fragmentami naczynia nr 5 w środku oraz dalej na zachód waza nr 2 z przepalonymi kośćmi i kubkiem nr 10 wewnątrz, a od wschodu leżały fragmenty misy nr 4, pod którą znajdował się usytuowany dnem do góry kubek nr 6, a pod nim były włożone jeden w drugi kubki nr 7, 8 i 9 – zawierający kości ludzkie.

Inwentarz: N1–GII/B, N2–WII/B₄, N3–WIII/D, N4–MII/Bb, N5–KII/A, N6–KII/Bb₄, N7–KIII/C, N8–KII/Bb₄, N9–KII/Ba, N10–KI/B₃ oraz 207 fragmentów ceramiki z wypełniska (w tym fragmenty 2GII – tabl. 178:1, K, 2C/K, W), szpila z brązu (tabl. 177:1)

Charakterystyka zmarłych: płeć i wiek nieokreślone

Chronologia zespołu: V EB, 4 faza rozwojowa (HaB₂/HaB₃)

Obiekt 8384 – ar 30aq, ćw. C, ar 30ar, ćw. D (tabl. 179A)

Grób jamowy, symboliczny

Jama grobowa uchwycona na głębokości 145,5 m n.p.m., w rzucie poziomym nieregularna, o wymiarach 162 × 90 cm, zorientowana wzdłuż osi NE–SW. Przekrój pionowy jamy nieregularny, sięgający głębokości 9 cm od stropu. Wypełnisko stanowiła szarobrunatna próchnica z domieszką gliny. Na poziomie stropu w północnej części jamy znajdowały się fragmenty 2 naczyń, a także w pobliżu wschodniej krawędzi grobu na poziomie 145,51–145,49 m n.p.m. szpila i fragment bransolety brązowej. Pochówek wystąpił w skupisku 2 jam niemal stykających się ściankami (8384, 8386).

Inwentarz: NI–KI/C₅, NII–GII/A oraz 21 fragmentów ceramiki z wypełniska (w tym fragmenty 2MII – tabl. 179A:3, 2GII, K/C), szpila brązowa (tabl. 179A:1), fragment bransolety brązowej o równych końcach i soczewkowatym przekroju (tabl. 179A:2)

Chronologia zespołu: IV/V EB, 4 faza rozwojowa (HaB₂)

Obiekt 8385 – ar 30aq, ćw. C (tabl. 179B)

Jama

Uchwycona na głębokości 145,39 m n.p.m., w rzucie poziomym nieregularna, o wymiarach 182 × 124 cm, zorientowana wzdłuż osi N–S. Przekrój pionowy jamy nieregularny, sięgający głębokości 9 cm od stropu. Wypełnisko stanowiła szarobrunatna próchnica, z licznymi fragmentami ceramiki i węgla drzewnych w zachodniej części obiektu. Na poziomie stropu w jego północnej części znajdowały się fragmenty przynajmniej jednego zniszczonego naczynia. We wschodnią część grobu wkopano grób popielnicowy 8379.

Inwentarz: fragmenty ceramiki nieokreślone

Chronologia zespołu: kultura łużycka EB?

Obiekt 8386 – ar 30aq, ćw. C (tabl. 180, 181)

Grób jamowy, popielnicowy

Jama grobowa uchwycona na głębokości 145,39 m n.p.m., w rzucie poziomym zbliżona do trapezu, o wymiarach 136 × 92 cm, zorientowana wzdłuż osi E–W. Przekrój pionowy jamy w kształcie zbliżonym do trapezu, sięgający głębokości 38 cm od stropu. Wypełnisko stanowiła szarobrunatna próchnica zawierająca fragmenty ceramiki, z domieszką żwiru w zachodniej części obiektu. Elementy wyposażenia w postaci 10 naczyń zdeponowano na głębokości 145,38–145,0 m n.p.m. W zachodniej części grobu na dużym, płaskim fragmencie ceramiki stała waza nr 1 zawierająca przepalone kości, szpilę brązową i kółko z brązu, przy niej od wschodu była misa nr 5, częściowo przykryta usytuowaną dnem do góry misą nr 2, która przykrywała również garnek nr 6, czarki nr 7 i 8, stojące tuż przy południowej krawędzi pochówku, a także kubki nr 9 i 10 zdeponowane we wnętrzu misy nr 5, przy której wschodniej ściance leżało naczynie nr 3. W południowo-wschodnim narożniku obiektu znajdował się garnek nr 4. Pochówek wystąpił w skupisku 2 jam niemal stykających się ściankami (obiekty 8384, 8386).

Inwentarz: N1–WII/A₈, N2–MII/Cb, N3–MI/Ba, N4–GI/A, N5–MII/Bb, N6–GI/A, N7–CII/C₂, N8–CII/C₉, N9–KI/B₅, N10–KIII/A oraz 156 fragmentów ceramiki z wypełniska (w tym fragmenty KIII, GII/A, MII, K/C), szpila brązowa o główce zwiniętej w uszko (tabl. 180:1), kółko brązowe

Charakterystyka zmarłych: dziecko nieokreślonej płci

Chronologia zespołu: V EB, 4 faza rozwojowa (HaB₂/HaB₃)

Obiekt 8387 – ar 30aq, ćw. D (tabl. 182)

Grób jamowy, symboliczny

Jama grobowa uchwycona na głębokości 145,33 m n.p.m., w rzucie poziomym zbliżona do owalu, o wymiarach 118 × 77 cm, zorientowana wzdłuż osi N–S. Przekrój pionowy jamy nieregularny, sięgający głębokości 9 cm od stropu. Wypełnisko stanowiła szarobrunatna próchnica z domieszką spalenizny. Na poziomie 145,41–145,3 m n.p.m. w północno-zachodniej części obiektu znajdowało się skupisko luźnych fragmentów ceramiki, spośród których wyodrębniono usytuowaną na boku misę nr 1 i ułożoną w tej samej pozycji misę nr 2.

Inwentarz: N1–MII/Bb, N2–MII oraz 11 fragmentów ceramiki z wypełniska (w tym fragmenty GI, G)

Chronologia zespołu: IV EB, 3 faza rozwojowa (HaA₂)

Obiekt 8388 – ar 30aq, ćw. D (tabl. 183)

Grób jamowy, popielnicowy

Jama grobowa uchwycona na głębokości 145,3 m n.p.m., w rzucie poziomym zbliżona do równoległoboku, o wymiarach 106 × 62 cm, zorientowana wzdłuż osi NE–SW. Przekrój pionowy jamy w kształcie zbliżonym do półkolistego, sięgający głębokości 25 cm od stropu. Wypełnisko stanowiła szarobrunatna próchnica zawierająca pojedyncze fragmenty przepalonych kości. Elementy wyposażenia w postaci 7 naczyń zdeponowano na głębokości 145,28–145,06 m n.p.m. W zachodniej części grobu stała waza nr 1 zawierająca przepalone kości, a przy jej północnej ścianie garnek nr 3 i czarka nr 4 usytuowana na kubku nr 6. Obok popielnicy od wschodu znajdowała się ułożona dnem do góry misa nr 2, pod nią wystąpiło naczynie nr 7, a w północno-wschodnim narożniku grobu stała czarka nr 5.

Inwentarz: N1–VII, N2–MII/Bb, N3–GII/B, N4–CII/B₄, N5–CIII/C, N6–KIII/D, N7–nieokreślone oraz 14 nieokreślonych fragmentów ceramiki z wypełniska, fragment brązu

Charakterystyka zmarłych: dorosły nieokreślonej płci

Chronologia zespołu: V EB, 4 faza rozwojowa (HaB₂/HaB₃)

Obiekt 8389 – ar 30aq, ćw. D (tabl. 184A)

Jama

Uchwycona na poziomie 145,29 m n.p.m. W rzucie poziomym kształtu w przybliżeniu czworokątnego, o wymiarach 80 × 84 cm, profilu w przybliżeniu trapezowatym, osiąga głębokość 31 cm. Jej wypełnisko stanowi szarobrunatna próchnica przemieszana ze żwirem.

Inwentarz: brak

Chronologia zespołu: kultura łużycka?

Obiekt 8390 – ar 29aq, ćw. C, D (tabl. 184B)

Grób jamowy, popielnicowy i bezpopielnicowy, podwójny

Jama grobowa uchwycona na głębokości 145,3 m n.p.m., w rzucie poziomym nieregularna, o wymiarach 133 × 87 cm, zorientowana wzdłuż osi E–W. Ze stropu jamy pozyskano liczne fragmenty przepalonych kości. Przekrój jamy w kształcie zbliżonym do trapezu, sięgający głębokości 27 cm od stropu. Wypełnisko stanowiła szarobrunatna próchnica. Elementy wyposażenia w postaci 8 naczyń zdeponowano na głębokości 145,33–145,06 m n.p.m. w centralnej części grobu. Najbliżej północnej krawędzi jamy znajdowała się odwrócona dnem do góry misa nr 3, pod którą zdeponowano kubek nr 8 oraz czarkę nr 7 zawierającą kości. Przy misie od południa stał kubek nr 4 z niewielką ilością przepalonych

kości, a dalej w tym samym kierunku kubek nr 1 i pozostałości wazy nr 5+6. Najbliżej wschodniej ściany grobu znajdowała się usytuowana dnem do góry misa nr 2, pod którą były przepalone kości i bransoleta. Przy niej od północy zdeponowano fragmenty naczyń nr 9.

Inwentarz: N1–KII/A₁, N2–MII/Ba, N3–MII/Bb, N4–KI/B₆, N5+6–WIII/B, N7–CIII/C₁, N8–KIII/A, N9–W oraz 47 fragmentów ceramiki z wypełniska (w tym fragmenty W), bransoleta brązowa (tabl. 184B:1)

Charakterystyka zmarłych: dziecko nieokreślonej płci, dorosły nieokreślonej płci

Chronologia zespołu: IV/V EB, 4 faza rozwojowa (HaB₂)

Obiekt 8391 – ar 29aq, ćw. C (tabl. 185)

Grób jamowy, popielnicowy

Jama grobowa uchwycona na głębokości 145,3 m n.p.m., w rzucie poziomym zbliżona do trapezu, o wymiarach 112 × 98 cm, zorientowana wzdłuż osi SE–NW. Przekrój pionowy jamy również w kształcie trapezu, sięgający głębokości 25 cm od stropu. Wypełnisko stanowiła szarobrunatna próchnica. Elementy wyposażenia w postaci 7 naczyń i licznych fragmentów ceramiki zdeponowano na głębokości 145,27–145,06 m n.p.m. W centralnej części grobu stał garnek nr 2, przy nim od południa leżały fragmenty ceramiki, od północnego wschodu ułożone na boku naczynie nr 4 zawierające niewielką ilość przepalonych kości, a od północy kubek nr 3. Pomiędzy naczyniami nr 3 i 4 od północy znajdowała się czarka nr 1, a po usunięciu tych naczyń odkryto kubek nr 5 i czarkę nr 6. Najbliżej północnej krawędzi grobu były pozostałości naczyń nr 7. Z ceramiki luźnej wydzielono dodatkowe naczynie (NI).

Inwentarz: N1–CII, N2–GII/B, N3–KI/B₅, N4–MI, N5–KIII/C, N6–CIII/A, N7–C/W, naczynie z wypełniska: NI–GII/A oraz 45 fragmentów ceramiki z wypełniska (w tym fragmenty GII, W, P)

Charakterystyka zmarłych: płeć i wiek nieokreślone

Chronologia zespołu: IV/V EB, 4 faza rozwojowa (HaB₂)

Obiekt 8392 – ar 29aq, ćw. D (tabl. 186AB)

Grób jamowy, popielnicowy

Na głębokości 145,41–145,28 m n.p.m. znajdowała się misa nr 1 ułożona dnem do góry, która przykrywała czarkę nr 2 zawierającą przepalone kości. Obiekt wystąpił przy północno-wschodniej krawędzi jamy o charakterze ofiarnym 8393.

Inwentarz: N1–MII/Bb, N2–C oraz 30 fragmentów ceramiki z wypełniska (w tym fragmenty KIII, MI, G)

Charakterystyka zmarłych: dziecko nieokreślonej płci

Chronologia zespołu: IV/V EB, 4 faza rozwojowa (HaB₂)

Obiekt 8393 – ar 29aq, ćw. D (tabl. 186AC)

Obiekt ofiarny

Jama uchwycona na głębokości 145,28 m n.p.m., w rzucie poziomym owalna, o wymiarach 98 × 80 cm. Przekrój pionowy jamy w kształcie zbliżonym do trapezowatego, sięgający głębokości 10 cm od stropu. Wypełnisko stanowiła szarobrunatna próchnica zawierająca fragmenty węgla drzewnych. W północnej części jamy zdeponowano naczynie nr 1, natomiast w centrum znajdowały się fragmenty ceramiki, z których wydzielono misę NI, kubek NII, czarkę NIII oraz garnek NIV. Obiekt wystąpił przy południowej krawędzi grobu popielnicowego 8392.

Inwentarz: N1–KIII/A, naczynia z wypełniska: NI–MI/Bb, NII–KI, NIII–CIII/C₁, NIV–GII oraz 111 fragmentów ceramiki z wypełniska (w tym fragmenty GII/A, GII, MII, MI, K, 2K/C)

Chronologia zespołu: IV/V EB, 4 faza rozwojowa (HaB₂)

Obiekt 8394 – ar 29aq, ćw. D (tabl. 187)

Grób jamowy, symboliczny

Jama grobowa uchwycona na głębokości 145,29 m n.p.m., w rzucie poziomym zbliżona do prostokąta, o wymiarach 122 × 67 cm, zorientowana wzdłuż osi NE–SW. Przekrój pionowy jamy w kształcie zbliżonym do trapezu, sięgający głębokości 39 cm od stropu. Wypełnisko stanowiła szarobrunatna próchnica zawierająca fragmenty ceramiki, miejscami przemieszana ze żwirem. Elementy wyposażenia w postaci 10 naczyń zdeponowano na głębokości 145,29–144,02 m n.p.m. W zachodniej części grobu znajdował się garnek nr 1, nieco dalej w kierunku wschodnim stały czarki nr 2 i 3. Przy wschodniej ścianie grobu znajdowała się usytuowana na boku misa nr 5, przy której od północy była czarka nr 6, a dalej w kierunku północnym misa nr 8 i garnek nr 7 z kubkiem nr 10 wewnątrz. Na zachód od misy nr 5 zdeponowano ułożony dnem do góry kubek nr 9, a nieco bardziej na południe usytuowany na boku kubek nr 4.

Inwentarz: N1–GIII, N2–CII/B_{1,2}, N3–CIII/C, N4–K, N5–MI/Bc, N6–C, N7–G, N8–MII/Bb, N9–KI/C₅, N10–KI/B oraz 31 fragmentów ceramiki z wypełniska (w tym fragmenty K/C)

Chronologia zespołu: IV/V EB, 4 faza rozwojowa (HaB₂)

Obiekt 8395 – ar 30ap, ćw. A, B (tabl. 188A)

Grób jamowy, bezpopielnicowy

Jama grobowa uchwycona na głębokości 145,03 m n.p.m., w rzucie poziomym zbliżona do trójkąta o zaokrąglonych narożach, o wymiarach 76 × 74 cm. Wypełnisko stanowiła szarobrunatna próchnica i kości. W południowej części jamy na poziomie 145,06–144,99 m n.p.m. zdeponowano naczynie.

Inwentarz: N1–CII/B₆ oraz 53 fragmenty ceramiki z wypełniska (w tym fragmenty C)

Charakterystyka zmarłych: dorosły nieokreślonej płci

Chronologia zespołu: V EB, 4 faza rozwojowa (HaB₂/HaB₃)

Obiekt 8396 – ar 30ap, ćw. A, B (tabl. 188B)

Grób jamowy, bezpopielnicowy

Jama grobowa w zachodniej części zniszczona przez dren, uchwycona na głębokości 144,98 m n.p.m., w rzucie poziomym nieregularna o zachowanych wymiarach 106 × 57 cm, zorientowana wzdłuż osi NW–SE. Wypełnisko stanowiła szarobrunatna próchnica. Przy południowej krawędzi jamy grobowej znajdowało się skupisko przepalonych kości oraz fragmenty naczyń nr 1, w północno-wschodniej części pochówku, na głębokości 145,06–145,0 m n.p.m. leżały fragmenty ceramiki z misy nr 2.

Inwentarz: N1–GII, N2–MII oraz 6 fragmentów ceramiki z wypełniska (w tym fragmenty MI)

Charakterystyka zmarłych: płeć i wiek nieokreślone

Chronologia zespołu: IV/V EB, 4 faza rozwojowa (HaB₂)

Obiekt 8397 – ar 30ap, ćw. A (tabl. 189A)

Obiekt ofiarny

Jama uchwycona na głębokości 145,31 m n.p.m., w rzucie poziomym nieregularna, o wymiarach 98 × 61 cm. Przekrój pionowy jamy w kształcie zbliżonym do trapezowatego, sięgający głębokości 10 cm od stropu. Wypełnisko stanowiła szarobrunatna próchnica. W centrum jamy leżał kamień o wymiarach 37 × 14 × 8 cm, przy nim od wschodu były fragmenty 2 naczyń. Obiekt wystąpił w skupisku 3 jam niemal stykających się ściankami (8397, 8398, 8399), prawdopodobnie zawierał dar przeznaczony dla zmarłego złożonego w grobie 8398.

Inwentarz: 21 fragmentów ceramiki z wypełniska (w tym fragmenty G)

Chronologia zespołu: kultura łużycka EB

Obiekt 8398 – ar 30ap, ćw. A (tabl. 189AB, 190)

Grób jamowy, popielnicowy

Jama grobowa uchwycona na głębokości 145,32 m n.p.m., w rzucie poziomym nieregularna, o wymiarach 151 × 84 cm, zorientowana wzdłuż osi E–W. Przekrój pionowy jamy nieregularny, sięgający głębokości 14 cm od stropu. Wypełnisko stanowiła szarobrunatna próchnica, zawierająca fragmenty węgli drzewnych w zachodniej części jamy. Elementy wyposażenia w postaci 10 naczyń zdeponowano na głębokości 145,31–145,07 m n.p.m. w zwartym skupisku pośrodku grobu. Na stropie widoczne były fragmenty naczyń nr 6 i 7, pod którymi znajdowała się czarka nr 5 zawierająca przepalone kości, przy jej wschodniej ściance była odwrócona dnem do góry misa nr 1, przy północnej garnek nr 4 z czerpakiem nr 10 wewnątrz. Od zachodu pomiędzy naczyniami 4 i 5 znajdowała się czarka nr 9 z ułożonym na boku, na jej wylewie kubkiem nr 8. Pomędzy naczyniami nr 1 i 4 od północy stała czarka nr 3, a przy jej wschodniej ściance leżały pozostałości usytuowanego na boku garnka nr 2. Pochówek wystąpił w skupisku 3 jam niemal stykających się ściankami (8397, 8398, 8399).

Inwentarz: N1–MI/Bb, N2–G, N3–CII/A, N4–GI/B, N5–CIII/C, N6–GII/B, N7–nieokreślone, N8–KI/C₂, N9–CIII/C, N10–KIII/D oraz 5 nieokreślonych fragmentów ceramiki z wypełniska

Charakterystyka zmarłych: dziecko nieokreślonej płci

Chronologia zespołu: IV/V EB, 4 faza rozwojowa (HaB₂)

Obiekt 8399 – ar 30ap, ćw. A (tabl. 189A)

Grób jamowy, bezpopielnicowy

Jama grobowa uchwycona na głębokości 145,31 m n.p.m., w rzucie poziomym owalna, o wymiarach 68 × 53 cm, zorientowana wzdłuż osi E–W. Przekrój pionowy jamy zbliżony do półkolistego, sięgający głębokości 7 cm od stropu. Wypełnisko stanowiła szarobrunatna próchnica. W części stropowej obiektu znajdowały się fragmenty przepalonych kości. Pochówek wystąpił w skupisku 3 jam niemal stykających się ściankami (8397, 8398, 8399).

Inwentarz: brak

Charakterystyka zmarłych: płeć i wiek nieokreślone

Chronologia zespołu: kultura łużycka EB?

Obiekt 8400 – ar 30ap, ćw. B (tabl. 191A)

Grób jamowy, popielnicowy

Jama grobowa uchwycona na głębokości 144,87 m n.p.m., w rzucie poziomym zbliżona do prostokąta o zaokrąglonych narożach, o wymiarach 75 × 44 cm, zorientowana wzdłuż osi E–W. Wypełnisko stanowiła ciemnobrunatna próchnica. We wschodniej części jamy na poziomie 144,98–144,83 m n.p.m. zdeponowano naczynie nr 1 zawierające przepalone kości, przy jego zachodniej ścianie leżały fragmenty naczyń nr 2 i 3 oraz szydło wykonane z brązu.

Inwentarz: N1–MII/Bb, N2–KII/Bb₂, N3–W oraz 3 nieokreślone fragmenty ceramiki z wypełniska, szydło brązowe (tabl. 191A:1)

Charakterystyka zmarłych: dorosły nieokreślonej płci

Chronologia zespołu: IV EB, 3 faza rozwojowa (HaA₂)

Obiekt 8401 – ar 29ap, ćw. D (tabl. 191B)

Grób jamowy, bezpopielnicowy

Jama grobowa uchwycona na głębokości 144,96 m n.p.m., w rzucie poziomym nieregularna, o wymiarach 142 × 120 cm, zorientowana wzdłuż osi E–W. Przekrój pionowy jamy nieregularny, sięgający głębokości 6 cm od stropu. Wypełnisko stanowiła szarobrunatna próchnica zawierająca liczne fragmenty przepalonych kości i warstwa żwiru na obrzeżach. Obiekt wystąpił poniżej spągu grobu ciałopalnego 6408.

Inwentarz: brak

Charakterystyka zmarłych: dorosły nieokreślonej płci

Chronologia zespołu: kultura łużycka EB?

Obiekt 8402 – ar 29aq, ćw. A, C (tabl. 192A)

Jama

Uchwycona na poziomie 145,38 m n.p.m. W rzucie poziomym jama kształtu nieregularnego, o wymiarach 380 × 300 cm. W profilu przyjmuje formę nieregularną, osiąga głębokość 12 cm. Wypełnisko opisywanego obiektu stanowi szarobrunatna próchnica przemieszana ze żwirem. Jama jest wkopana w część zachodnią grobu ciałopalnego 8404. W części zachodniej jamy odsłonięto wkop pod dren.

Inwentarz: brak

Chronologia: nieokreślona

Obiekt 8403 – ar 29aq, ćw. A, B (tabl. 192B, 193A)

Grób jamowy, popielnicowy

Jama grobowa uchwycona na głębokości 145,24 m n.p.m., w rzucie poziomym zbliżona do owalu, o wymiarach 136 × 98 cm, zorientowana wzdłuż osi E–W. Przekrój pionowy jamy w kształcie trapezu, sięgający głębokości 26 cm od stropu. Wypełnisko stanowiła ciemnobrunatna próchnica zawierająca liczne fragmenty ceramiki. Elementy wyposażenia w postaci 7 naczyń zdeponowano na głębokości 145,2–145,04 m n.p.m. W zachodniej części grobu stała waza nr 2 zawierająca przepalone kości, a nieco dalej na południe czarka nr 3, przy której od wschodu leżał na boku kubek nr 4, a przy nim również na boku kubek nr 5, najbliżej wschodniej krawędzi grobu stał garnek nr 6, a na północ od niego leżały pozostałości wazy nr 1 wraz z garnkiem nr 7. Z ceramiki luźnej wydzielono dodatkowe naczynie (NI).

Inwentarz: N1–WIII/B, N2–W, N3–CIII/C, N4–KIII/A, N5–KIII/A, N6–GII/B, N7–GII/B, naczynie z wypełniska: NI–KIII/D oraz 116 fragmentów ceramiki z wypełniska (w tym fragmenty G, 2W)

Charakterystyka zmarłych: dorosły – mężczyzna

Chronologia zespołu: IV/V EB, 4 faza rozwojowa (HaB₂)

Obiekt 8404 – ar 29aq, ćw. A (tabl. 193B, 194)

Grób jamowy, popielnicowy i bezpopielnicowy

Jama grobowa uchwycona na głębokości 145,29 m n.p.m., w rzucie poziomym zbliżona do prostokąta o zaokrąglonych narożach, o wymiarach 171 × 88 cm, zorientowana wzdłuż osi E–W. Przekrój pionowy jamy w kształcie zbliżonym do trapezu, sięgający głębokości 50 cm od stropu. Wypełnisko stanowiła szarobrunatna próchnica, w części stropowej przedzielona warstwą piasku z domieszką żwiru oraz ciemnobrunatna próchnica zawierająca fragmenty przepalonych kości w spągu jamy. We wschodniej części grobu na poziomie stropu znajdowała się waza nr 1 z przepalonymi kośćmi, pozostałe elementy wyposażenia w postaci 6 naczyń zdeponowano na głębokości 145,2-144,93 m n.p.m. W zachodniej części jamy stała czarka nr 7, a przy niej od północy leżały fragmenty naczyń nr 6, przy północnej krawędzi grobu znajdował się kubek nr 4, a dalej na wschód czarka nr 3 i garnek nr 2, natomiast w centralnej części grobu kubek nr 5 i fragmenty ceramiki. Z ceramiki luźnej wydzielono 3 dodatkowe naczynia (NI–NIII). Zachodnia krawędź grobu została zniszczona przez jamę 8402.

Inwentarz: N1–W, N2–GII/B, N3–CI/C₅, N4–KII/Bb, N5–KI/B, N6–nieokreślone, N7–CII/A, naczynia z wypełniska: NI–WIII/B, NII–CI/B₃, NIII–G oraz 312 fragmentów ceramiki z wypełniska (w tym fragmenty G, 2C, K/C, C/W – tabl. 194:1, KIII – tabl. 194:2)

Charakterystyka zmarłych: dorosły nieokreślonej płci

Chronologia zespołu: V EB, 4 faza rozwojowa (HaB₂/HaB₃)

Obiekt 8405 – ar 29aq, ćw. C (tabl. 195)

Grób jamowy, popielnicowy

Jama grobowa w centralnej części zniszczona przez dren, uchwycona na głębokości 145,44 m n.p.m., w rzucie poziomym czworokątna, o wymiarach 141 × 86 cm, zorientowana wzdłuż osi NE–SW. Przekrój pionowy jamy nieregularny, sięgający głębokości 53 cm od stropu. Wypełnisko stanowiła szarobrunatna próchnica, w części stropowej przedzielona warstwą piasku z domieszką żwiru oraz czarna próchnica w spągu jamy. We wschodniej części grobu na poziomie stropu znajdowała się czarka nr 3, na głębokości 145,39-144,9 m n.p.m. nieco bliżej centrum stała waza nr 2 zawierająca przepalone kości, przykryta pozostałościami usytuowanych dnem do góry mis nr 1 i 4.

Inwentarz: N1–MII/Ba, N2–WIII/D, N3–CII/C, N4–MI/B/A oraz 36 nieokreślonych fragmentów ceramiki z wypełniska

Charakterystyka zmarłych: dorosły – mężczyzna

Chronologia zespołu: IV/V EB, 4 faza rozwojowa (HaB₂)

Obiekt 8406 – ar 29aq, ćw. B (tabl. 196A)

Grób jamowy, popielnicowy

Jama grobowa uchwycona na głębokości 145,23 m n.p.m., w rzucie poziomym owalna, o wymiarach 120 × 91 cm. Wypełnisko stanowiła ciemnobrunatna próchnica z domieszką piasku zawierająca fragmenty ceramiki. Elementy wyposażenia w postaci 4 naczyń zdeponowano na głębokości 145,35-145,23 m

n.p.m. W zachodniej części jamy stała waza nr 1 pełniąca funkcję popielnicy, obok niej od wschodu stała czarka nr 2 oraz naczynie nr 4 z odwróconym do góry dnem kubkiem nr 3.

Inwentarz: N1–VIII/B, N2–CIII, N3–KIII/C, N4–G oraz 40 fragmentów ceramiki z wypełniska (w tym fragmenty C, W)

Charakterystyka zmarłych: dorosły – mężczyzna

Chronologia zespołu: V EB, 4 faza rozwojowa (HaB₂/HaB₃)

Obiekt 8407 – ar 29aq, ćw. B (tabl. 196B, 197A)

Grób jamowy, popielnicowy

Jama grobowa uchwycona na głębokości 145,23 m n.p.m., w rzucie poziomym owalna, o wymiarach 52 × 44 cm. Wypełnisko stanowiła szarobrunatna próchnica z domieszką piasku. Elementy wyposażenia w postaci 7 naczyń zdeponowano na głębokości 145,35-145,13 m n.p.m. Pod dużą misą nr 1+4 usytuowaną do góry dnem znajdowały się czarki nr 2, 6 i 5, która zawierała przepalone kości oraz kubki nr 3, 7 i 8.

Inwentarz: N1+4–MII/Ca, N2–CII/C₁₄, N3–KIII/D, N5–CIII/C, N6–CIII/B₇, N7–KI/B, N8–KIII/C oraz 3 nieokreślone fragmenty ceramiki z wypełniska

Charakterystyka zmarłych: dziecko nieokreślonej płci

Chronologia zespołu: V EB, 4 faza rozwojowa (HaB₂/HaB₃)

Obiekt 8408 – ar 29aq, ćw. D (tabl. 197B)

Grób jamowy, bezpopielnicowy

Jama grobowa uchwycona na głębokości 145,38 m n.p.m., w rzucie poziomym owalna, o wymiarach 44 × 35 cm. Wypełnisko stanowiła szarobrunatna próchnica i kości. Na głębokości 145,43-145,3 m n.p.m. znajdowała się waza nr 1+2, fragmenty garnka nr 3 i szpila brązowa.

Inwentarz: N1+2–VIII, N3–GII/A, szpila z brązu (tabl. 197B:1)

Charakterystyka zmarłych: dorosły nieokreślonej płci

Chronologia zespołu: V EB, 4 faza rozwojowa (HaB₂/HaB₃)

Obiekt 8409 – ar 29aq, ćw. B (tabl. 198A)

Grób jamowy, popielnicowy

Jama grobowa uchwycona na głębokości 145,26 m n.p.m., w rzucie poziomym nieregularna, o wymiarach 92 × 69 cm, zorientowana wzdłuż osi NW–SE. Przekrój pionowy jamy w kształcie trapezu, sięgający głębokości 27 cm od stropu. Wypełnisko stanowiła szarobrunatna próchnica. Elementy wyposażenia w postaci 4 naczyń zdeponowano na głębokości 145,19-145,01 m n.p.m. We wschodniej części jamy stała czarka nr 1 zawierająca przepalone kości, fragment kółka brązowego i 3 fragmenty przedmiotu z brązu, przy jej zachodniej ścianie leżał na boku kubek nr 2, natomiast nieco na południe znajdował się garnek nr 3 z kubkiem nr 4 wewnątrz.

Inwentarz: N1–CII/B, N2–KIII/C, N3–G, N4–KII/Bb₅ oraz 3 fragmenty ceramiki z wypełniska (w tym fragmenty C/K), fragmenty kółka z brązu (tabl. 198A:1), 3 fragmenty przedmiotu z brązu (tabl. 198A:2-4)

Charakterystyka zmarłych: dziecko nieokreślonej płci (*Infans I*)

Chronologia zespołu: V EB, 4 faza rozwojowa (HaB₂/HaB₃)

Obiekt 8410 – ar 29aq, ćw. B (tabl. 198B)

Grób ciałopalny, zniszczony

Jama grobowa uchwycona na głębokości 145,28 m n.p.m., w rzucie poziomym zbliżona do owalu, o wymiarach 77 × 60 cm, zorientowana wzdłuż osi E–W. Przekrój pionowy jamy w kształcie zbliżonym do trapezu, sięgający głębokości 20 cm od stropu. Wypełnisko stanowiła szarobrunatna próchnica. Elementy wyposażenia w postaci 4 naczyń zdeponowano na głębokości 145,27–145,08 m n.p.m. W centralnej części jamy pomiędzy 2 niewielkimi kamieniami stał garnek nr 4 i kubek nr 3, przykryty misą nr 2 usytuowaną dnem do góry. Przy nich od północy znajdował się leżący na boku kubek nr 1.

Inwentarz: N1–KIII/C, N2–MII, N3–K, N4–GI/A

Charakterystyka zmarłych: płeć i wiek nieokreślone

Chronologia zespołu: IV/V EB, 4 faza rozwojowa (HaB₂)

Obiekt 8411 – ar 29aq, ćw. B (tabl. 199A)

Jama

Uchwycona na poziomie 145,36 m n.p.m. W rzucie poziomym jama kształtu owalnego, o wymiarach 144 × 80 cm, profilu nieregularnym, zagłębiona do 10 cm. Wypełnisko stanowiła szarobrunatna próchnica.

Inwentarz: brak

Chronologia zespołu: kultura łużycka?

Obiekt 8412 – ar 29aq, ćw. D (tabl. 199B, 200A)

Grób jamowy, bezpopielnicowy

Jama grobowa uchwycona na głębokości 145,25 m n.p.m., w rzucie poziomym owalna, o wymiarach 64 × 56 cm. Przekrój pionowy jamy w kształcie zbliżonym do trapezu, sięgający głębokości 11 cm od stropu. Wypełnisko stanowiła szarobrunatna próchnica zawierająca fragmenty przepalonych kości, a także liczne fragmenty ceramiki. Elementy wyposażenia w postaci 6 naczyń zdeponowano na głębokości 145,3–145,16 m n.p.m. w centralnej części jamy. Czarkę nr 1 od północy otaczały małe kubki nr 4 i 5 oraz czarki nr 3 i 6, a od zachodu garnek 2.

Inwentarz: N1–CIII/C₁, N2–G, N3–CII/C₈, N4–K, N5–KII/Ba₂, N6–CII, naczynie ze stropu: N1–CII/A oraz 208 fragmentów ceramiki z wypełniska (w tym fragmenty GII/A – tabl. 200:2, GII, 3G, MII/B/C – tabl. 200:1, K/C)

Charakterystyka zmarłych: płeć i wiek nieokreślone

Chronologia zespołu: IV/V EB, 4 faza rozwojowa (HaB₂)

Obiekt 8413 – ar 30aq, ćw. D (tabl. 200B)

Grób jamowy, ciałopalny, zniszczony

Jama grobowa w centralnej części uszkodzona przez dren, uchwycona na głębokości 145,31 m n.p.m., w rzucie poziomym nieregularna, o wymiarach 89 × 58 cm, zorientowana wzdłuż osi NE–SW. Przekrój pionowy jamy w kształcie zbliżonym do trapezu, sięgający głębokości 27 cm od stropu. Wypełnisko stanowiła szarobrunatna próchnica przemieszana ze spalenizną z soczewką gliny w centralnej części. Elementy wyposażenia zdeponowano na głębokości 145,18–145,08 m n.p.m. We wschodniej części pochówku znajdowało się naczynie nr 1, a nieco dalej na zachód fragmentarycznie zachowane naczynie nr 2. Inwentarz: N1–GI/B, N2–MII/Bb oraz 62 fragmenty ceramiki z wypełniska (w tym fragmenty G)

Charakterystyka zmarłych: płeć i wiek nieokreślone

Chronologia zespołu: V EB, 4 faza rozwojowa (HaB₂/HaB₃)

Obiekt 8416 – ar 26ar, ćw. C (tabl. 201)

Grób jamowy, bezpopielnicowy

Jama grobowa uchwycona na głębokości 145,21 m n.p.m., w rzucie poziomym nieregularna, o wymiarach 154 × 134 cm, zorientowana wzdłuż osi N–S. Przekrój pionowy jamy nieregularny, sięgający głębokości 23 cm od stropu. Wypełnisko stanowiła szarobrunatna próchnica z soczewkami spalenizny zawierającymi fragmenty węgla drzewnych. Elementy wyposażenia w postaci 8 naczyń zdeponowano na głębokości 145,18-144,98 m n.p.m. w północnej części grobu. W tym skupisku centralne miejsce zajmuje misa nr 4 oraz usytuowane na boku kubki nr 6 i 7. Od południowego wschodu przy popielnicy stało naczynie nr 5, a od północy kubek nr 8. Na zachód od urny znajdowały się naczynia nr 1 i 2, garnek nr 3 oraz grot brązowy i fragment stopionego brązu. W południowej części pochówku złożono przepalone ludzkie szczątki obsypane pozostałościami stosu pogrzebowego. Obiekt tworzył skupisko z grobami 8426 i 8420.

Inwentarz: N1–C/K, N2–C/K, N3–GII/B, N4–MII, N5–C, N6–KIII/D, N7–KIII/C, N8–KIII/C oraz 76 fragmentów ceramiki z wypełniska (w tym fragmenty 2KIII, K/C, MI), brązowy grot włóczni typu XVI E wg J. Fogla (tabl. 201:2), stopiony fragment brązu (tabl. 201:1)

Charakterystyka zmarłych: płeć i wiek nieokreślone

Chronologia zespołu: IV/V EB, 4 faza rozwojowa (HaB₂)

Obiekt 8417 – ar 26ar, ćw. D (tabl. 202)

Grób jamowy, bezpopielnicowy

Jama grobowa uchwycona na głębokości 145,22 m n.p.m., w rzucie poziomym nieregularna, o wymiarach 164 × 95 cm, zorientowana wzdłuż osi NE–SW. Przekrój pionowy jamy nieregularny, sięgający głębokości 32 cm od stropu. Wypełnisko stanowiła szarobrunatna próchnica. Przy południowej krawędzi jamy grobowej znajdowały się fragmenty ceramiki i przepalonych kości, natomiast elementy wyposażenia w postaci 5 naczyń zdeponowano na głębokości 145,25-145,05 m n.p.m. w centralnej i wschodniej części pochówku. Najbliżej wschodniej krawędzi grobu były fragmenty wazy nr 1+4 i czarka nr 5, obok nich od zachodu stała czarka nr 3, dalej na zachód naczynie nr 2, fragmenty garnka nr 6 i pozostała część wazy nr 1+4. Z ceramiki luźnej wydzielono dodatkowe naczynie (NI).

Inwentarz: N1+4–WII/B₂, N2–C/K, N3–C, N5–CII/C, N6–GII/B, naczynie z wypełniska: NI–C/K oraz 401 fragmentów ceramiki z wypełniska (w tym fragmenty GI, 2GII, KIII/C – tabl. 202:1, 2K/C, 2CII, W), fragment przedmiotu z brązu

Charakterystyka zmarłych: płeć i wiek nieokreślone

Chronologia zespołu: V EB, 4 faza rozwojowa (HaB₂/HaB₃)

Obiekt 8418 – ar 26ar, ćw. D (tabl. 203A)

Obiekt ofiarny

Jama uchwycona na głębokości 145,25 m n.p.m., w rzucie poziomym owalna, o wymiarach 35 × 33 cm. Wypełnisko stanowiła szarobrunatna próchnica z domieszką spalenizny. W jamie znajdowały się fragmenty 2 naczyń. Obiekt wystąpił w skupisku 3 jam niemal stykających się ściankami (obiekty 8418, 8421, 8422).

Inwentarz: 55 fragmentów ceramiki z wypełniska (w tym fragmenty GII)

Chronologia zespołu: kultura łużycka EB

Obiekt 8419 – ar 26ar, ćw. D (tabl. 203B)

Obiekt ofiarny

Jama uchwycona na głębokości 145,25 m n.p.m., w rzucie poziomym nieregularna, o wymiarach 135 × 90 cm. Przekrój pionowy jamy nieregularny, sięgający głębokości 19 cm od stropu. Wypełnisko stanowiła szarobrunatna próchnica. We wnętrzu jamy znajdowały się liczne fragmenty ceramiki pochodzące z kilku naczyń.

Inwentarz: 40 fragmentów ceramiki z wypełniska (w tym fragmenty GII – tabl. 203B:1, KIII, K/C, C)

Chronologia zespołu: V EB, 4 faza rozwojowa (HaB₂/HaB₃)

Obiekt 8420 – ar 26ar, ćw. C (tabl. 204A)

Grób jamowy, bezpopielnicowy

Jama grobowa uchwycona na głębokości 145,15 m n.p.m., w rzucie poziomym zbliżona do owalu o wymiarach 107 × 97 cm. Przekrój pionowy jamy nieregularny, sięgający głębokości 16 cm od stropu. Wypełnisko stanowiła szarobrunatna próchnica. W centralnej części jamy, na stopie znajdowały się fragmenty ceramiki, natomiast na spągu leżały przepalone kości. Obiekt wystąpił w skupisku 3 grobów niemal stykających się ściankami (8416, 8420, 8426).

Inwentarz: 92 fragmenty ceramiki z wypełniska (w tym fragmenty 4G, KIII/D, WII, 2C/W)

Charakterystyka zmarłych: płeć i wiek nieokreślone

Chronologia zespołu: kultura łużycka EB

Obiekt 8421 – ar 26ar, ćw. D (tabl. 204B)

Grób jamowy, ciało palny, zniszczony

Jama grobowa uchwycona na głębokości 145,07 m n.p.m., w rzucie poziomym owalna, o wymiarach 62 × 52 cm. Przekrój pionowy jamy nieregularny, sięgający głębokości 20 cm od stropu. Wypełnisko stanowiła szarobrunatna próchnica z domieszką spalenizny w zachodniej i północno-wschodniej części jamy. Elementy wyposażenia w postaci 5 naczyń zdeponowano w północnej części grobu na głębokości 145,06-144,91 m n.p.m. W skupisku znajdował się czerpak nr 1, otaczający go od północy czerpak nr 2, od wschodu kubki nr 3 i 5 oraz garnek nr 4. W południowej części obiektu, na stopie leżały fragmenty ceramiki. Z ceramiki luźnej wydzielono dodatkowe naczynie (NI). Obiekt wystąpił w skupisku 3 jam niemal stykających się ściankami (8418, 8421, 8422).

Inwentarz: N1–KIII/C, N2–KIII/C, N3–KI/B, N4–GII, N5–KI/B₃, naczynie z wypełniska: NI–WII oraz 42 fragmenty ceramiki z wypełniska (w tym fragmenty GI, 2GII, C/K)

Charakterystyka zmarłych: płeć i wiek nieokreślone

Chronologia zespołu: V EB, 4 faza rozwojowa (HaB₂/HaB₃)

Obiekt 8422 – ar 26ar, ćw. D (tabl. 205A)

Grób jamowy, popielnicowy

Jama grobowa uchwycona na głębokości 145,07 m n.p.m., w rzucie poziomym zbliżona do owalu o wymiarach 36 × 18 cm, zorientowana wzdłuż osi E–W. Wypełnisko stanowiła szarobrunatna próchnica zawierająca liczne fragmenty ceramiki. We wschodniej części grobu na głębokości 145,18 m n.p.m. znajdowały się fragmenty naczyń, wśród których wyróżniono czarkę nr 1, garnek nr 2 i czarkę nr 3 z przepalonymi kośćmi wewnątrz. Obiekt wystąpił w skupisku 3 jam niemal stykających się ściankami (8418, 8421, 8422).

Inwentarz: N1–CIII/C, N2–GII/B, N3–C oraz 12 fragmentów ceramiki z wypełniska (w tym fragmenty K)

Charakterystyka zmarłych: płeć i wiek nieokreślone

Chronologia zespołu: V EB, 4 faza rozwojowa (HaB₂/HaB₃)

Obiekt 8423 – ar 27ao, ćw. A, ar 27ap, ćw. B (tabl. 205B)

Grób jamowy, popielnicowy, zniszczony

Jama grobowa uchwycona na głębokości 145,01 m n.p.m., w rzucie poziomym nieregularna, o wymiarach 86 × 43 cm, zorientowana wzdłuż osi NW–SE. Przekrój pionowy jamy nieregularny, sięgający głębokości 7 cm od stropu. Wypełnisko stanowiła szarobrunatna próchnica z licznymi fragmentami ceramiki. Elementy wyposażenia w postaci 4 naczyń zdeponowano na głębokości 145,13–145,05 m n.p.m. W południowej części grobu znajdował się kubek nr 1 zawierający przepalone kości, w centrum były fragmenty wazy nr 2 oraz kubek nr 4, z którego przepalone kości wysypały się do wypełniska jamy, w północnej części obiektu leżały fragmenty kubka nr 3 przemieszane z niewielką ilością przepalonych kości.

Inwentarz: N1–KIII/B, N2–WIII/B, N3–KIII/A, N4–KIII/C oraz 43 fragmenty ceramiki z wypełniska (w tym fragmenty GII, K, MII)

Charakterystyka zmarłych: płeć i wiek nieokreślone

Chronologia zespołu: IV/V EB, 4 faza rozwojowa (HaB₂)

Obiekt 8424 – ar 27ao, ćw. A, ar 27ap, ćw. B (tabl. 206A)

Jama

Uchwycona na głębokości 144,89 m n.p.m. W rzucie poziomym nieregularna, o wymiarach 70 × 35 cm. Przekrój pionowy jamy nieregularny, sięgający głębokości 13 cm od stropu. Wypełnisko stanowiła szarobrunatna próchnica.

Inwentarz: 25 fragmentów ceramiki (w tym fragment K/C)

Chronologia zespołu: kultura łużycka EB

Obiekt 8425 – ar 27ao, ćw. B, D (tabl. 206B)

Grób jamowy, bezpopielnicowy

Jama grobowa uchwycona na głębokości 144,88 m n.p.m., w rzucie poziomym nieregularna, o wymiarach 270 × 144 cm, zorientowana wzdłuż osi E–W. Przekrój pionowy jamy nieregularny, sięgający głębokości 20 cm od stropu. Wypełnisko stanowiła szarobrunatna próchnica z domieszką gliny zawierająca fragmenty ceramiki. Przy wschodniej krawędzi jamy grobowej, na spągu była warstwa spalenizny zawierająca liczne fragmenty przepalonych kości wraz z pozostałościami stosu i fragmentami ceramiki. Elementy wyposażenia w postaci 4 naczyń zdeponowano na głębokości 144,94–144,74 m n.p.m. W zachodniej części grobu znajdowały się fragmenty naczyń nr 1, 3 i 5, a także fragmenty wazy nr 2+4, które pozostałości leżały również w centralnej części jamy.

Inwentarz: N1–nieokreślone, N2+4–WIII/D, N3–MI, N5–KIII/C oraz 53 fragmenty ceramiki z wypełniska (w tym fragmenty MII, GII, C/W), 3 fragmenty brązu

Charakterystyka zmarłych: płeć i wiek nieokreślone

Chronologia zespołu: V EB, 4 faza rozwojowa (HaB₂/HaB₃)

Obiekt 8426 – ar 26ar, ćw. C (tabl. 207A)

Grób jamowy, popielnicowy, zniszczony

Jama grobowa uchwycona na głębokości 145,21 m n.p.m., w rzucie poziomym zbliżona do owalu, o wymiarach 53 × 30 cm, zorientowana wzdłuż osi NW–SE. Przekrój pionowy jamy w kształcie półkolistym, sięgający głębokości 11 cm od stropu. Wypełnisko stanowiła szarobrunatna próchnica. W centrum jamy znajdowały się pozostałości misy, przepalone kości i inne fragmenty ceramiki. Obiekt wystąpił pośrodku, pomiędzy grobami 8416 i 8420.

Inwentarz: 35 fragmentów ceramiki z wypełniska (w tym fragmenty MI – tabl. 207A:1, W)

Charakterystyka zmarłych: płeć i wiek nieokreślone

Chronologia zespołu: V EB, 4 faza rozwojowa (HaB₂/HaB₃)

Obiekt 8427 – ar 26ar, ćw. C (tabl. 207B, 208)

Grób jamowy, popielnicowy

Jama grobowa uchwycona na głębokości 145,23 m n.p.m., w rzucie poziomym nieregularna, o wymiarach 182 × 137 cm, zorientowana wzdłuż osi NE–SW. Przekrój pionowy jamy nieregularny, sięgający głębokości 14 cm od stropu. Wypełnisko stanowiła szarobrunatna próchnica zawierająca fragmenty węgla drzewnych. Elementy wyposażenia w postaci 10 naczyń i licznych fragmentów ceramiki zdeponowano na głębokości 145,23-144,95 m n.p.m. W zachodniej części jamy znajdowała się czarka nr 1, dalej w kierunku wschodnim stała czarka nr 7 przykryta usytuowaną dnem do góry misą nr 2 z kubkiem nr 9 wewnątrz, następnie czarka nr 3 z przepalonymi kośćmi, pośrodku grobu zdeponowano czarkę nr 5, obsypaną resztkami stosu, przy jej południowej ścianie leżały fragmenty misy nr 10, a dalej na wschód były fragmenty naczynia nr 4, pod którymi znajdował się kubek nr 8 oraz usytuowany na boku kubek nr 6.

Inwentarz: N1–CII/C₈, N2–MII/Bb, N3–CII/B₈, N4–W, N5–CII/B₉, N6–KI/B₅, N7–CII/B₁₀, N8–KIII/C, N9–KI/B, N10–MI oraz 267 fragmentów ceramiki z wypełniska (w tym fragmenty GI, GII, W, MI, KIII)

Charakterystyka zmarłych: płeć i wiek nieokreślone

Chronologia zespołu: V EB, 4 faza rozwojowa (HaB₂/HaB₃)

Obiekt 8428 – ar 26ap, ćw. C, ar 27ap, ćw. A (tabl. 209, 210)

Grób jamowy, popielnicowy i bezpopielnicowy

Jama grobowa uchwycona na głębokości 145,06 m n.p.m., w rzucie poziomym nieregularna, o wymiarach 289 × 157 cm, zorientowana wzdłuż osi E–W. Przekrój pionowy jamy nieregularny, sięgający głębokości 15 cm od stropu. Wypełnisko stanowiła szarobrunatna próchnica w centrum jamy i warstwa pomarańczowego żwiru na obrzeżach. Elementy wyposażenia w postaci 11 naczyń zdeponowano na głębokości 145,13-144,98 m n.p.m. W zachodniej części pochówku znajdowała się duża waza nr 2 pełniąca funkcję popielnicy, przy niej od południa były fragmenty kubka nr 3 i nieco dalej na południowy zachód stał kubek nr 1. We wschodniej części obiektu zdeponowano czarkę nr 4 otoczoną od północy przez misę nr 6 odwróconą dnem do góry, czarkę nr 9, misę nr 7 przykrywającą garnek nr 10 i kubek nr 8. Najbliżej wschodniej krawędzi grobu znajdowała się waza nr 5 i fragmenty wazy nr 11. Pomiedzy naczyniami nr 2 i 4 znajdowało się skupisko przepalonych kości.

Inwentarz: N1–KIII/C, N2–WI/A, N3–KIII/D, N4–CII/C, N5–WIII/A, N6–MI/Bb, N7–MI/Bb, N8–KIII/C, N9–CI/B, N10–GII/B, N11–W oraz 15 fragmentów ceramiki z wypełniska (w tym fragmenty K/C i tygielka – tabl. 209:1)

Charakterystyka zmarłych: dorośli nieokreślonej płci

Chronologia zespołu: IV EB, 3 faza rozwojowa (HaA₂/HaB₁), ¹⁴C: 1107-911 BC (95,4%)

Obiekt 8429 – ar 27ap, ćw. A, B (tabl. 211A)

Jama

Uchwycona na poziomie 144,99 m n.p.m. W rzucie poziomym kształtu nieregularnego, o wymiarach 45 × 39 cm, profilu nieregularnym, zagłębiona do 4 cm. Wypełnisko stanowiła szarobrunatna próchnica przemieszana ze żwirem. Przy krawędzi południowej jamy wystąpił kamień o wymiarach 21 × 28 cm.

Inwentarz: brak

Chronologia zespołu: kultura łużycka?

Obiekt 8430 – ar 27ap, ćw. B (tabl. 211B)

Jama

Uchwycona na poziomie 145,03 m n.p.m. W rzucie poziomym kształtu nieregularnego, o wymiarach 47 × 33 cm, profilu nieregularnym, zagłębiona do 3 cm. Jej wypełnisko stanowiła szarobrunatna próchnica. Przy krawędzi zachodniej zlokalizowano podłużny kamień o wymiarach 24 × 7 cm. Opiswany obiekt jest prawdopodobnie powiązany funkcjonalnie z grobem 4840.

Inwentarz: brak

Chronologia zespołu: kultura łużycka?

Obiekt 8431 – ar 26aq, ćw. C, ar 27aq, ćw. A (tabl. 211C, 212)

Grób komorowy, bezpopielnicowy

Jama grobowa uchwycona na głębokości 144,99 m n.p.m., we wschodniej części naruszona przez dren, w rzucie poziomym zbliżona do trapezu, o wymiarach 219 × 114 cm. Przekrój pionowy jamy w kształcie zbliżonym do trapezu, sięgający głębokości 38 cm od stropu. Wypełnisko w centrum stanowiła szarobrunatna próchnica zawierająca fragmenty ceramiki i warstwa rdzawego żwiru na obrzeżach. Na głębokości 144,58 m n.p.m. na tle jamy grobowej pojawił się zarys czworokątnej skrzyni o wymiarach 196 × 93 × 166 × 78 cm, zorientowanej wzdłuż osi E-W. Obok skrzyni w południowo-zachodnim narożniku grobu znajdowała się warstwa spalenizny zawierająca przepalone kości ludzkie, brązowy paciorek i fragment brązu, natomiast w północnej części pierścienia otaczającego komorę zdeponowano naczynie nr 2. Pozostałe elementy wyposażenia w postaci 3 fragmentarycznie zachowanych naczyń znajdowały się wewnątrz skrzyni na głębokości 144,92-144,58 m n.p.m. W zachodniej części grobu były pozostałości kubka nr 4, zaś we wschodniej kubka nr 1 i misy nr 3. Z ceramiki luźnej wydzielono 3 dodatkowe naczynia (NI-NIII).

Inwentarz: N1-KIII/C, N2-WIII/A, N3-MII/Ba, N4-KIII/C, naczynia z wypełniska: NI-MII, NII-C, NIII-MI oraz 44 fragmenty ceramiki z wypełniska (w tym fragmenty GII – tabl. 212:4, W, 2MI – tabl. 212:3, 2MII, C), paciorek brązowy o kształcie szpulowatym (tabl. 212:2), fragment brązu (tabl. 212:1)

Charakterystyka zmarłych: płeć i wiek nieokreślone

Chronologia zespołu: IV EB, 3 faza rozwojowa (HaA₂/HaB₁)

Obiekt 8432 – ar 26ar, ćw. C (tabl. 213A)

Grób jamowy, popielnicowy

Jama grobowa uchwycona na głębokości 144,99 m n.p.m., w rzucie poziomym nieregularna, o wymiarach 96 × 50 cm, zorientowana wzdłuż osi N–S. Przekrój pionowy jamy w kształcie zbliżonym do trapezu, sięgający głębokości 29 cm od stropu. Wypełnisko stanowiła szarobrunatna próchnica z domieszką gliny, a na obrzeżach w południowej i wschodniej części jamy warstwa spalenizny z fragmentami węgla drzewnych. Na głębokości 145,08 m n.p.m. w północnej części jamy znajdował się garnek nr 1 z przepalonymi kośćmi oraz fragmenty ceramiki, z których wydzielono misę NI.

Inwentarz: N1–G, naczynie z wypełniska: NI–MII oraz 21 fragmentów ceramiki z wypełniska (w tym fragmenty KIII, G)

Charakterystyka zmarłych: płeć i wiek nieokreślone

Chronologia zespołu: IV EB, 3 faza rozwojowa (HaA₂)

Obiekt 8433 – ar 26ar, ćw. C (tabl. 213B)

Grób jamowy, bezpopielnicowy

Jama grobowa uchwycona na głębokości 145,019 m n.p.m., w rzucie poziomym zbliżona do owalu, o wymiarach 125 × 57 cm, zorientowana wzdłuż osi E–W. Przekrój pionowy jamy w kształcie zbliżonym do półkolistego, sięgający głębokości 15 cm od stropu. Wypełnisko stanowiła szarobrunatna próchnica. W zachodniej części grobu w warstwie spalenizny zawierającej fragmenty węgla drzewnych znajdowały się przepalone kości tworzące owalne skupisko, co może prawdopodobnie poświadczać złożenie ich do urny wykonanej z substancji organicznej.

Inwentarz: brak

Charakterystyka zmarłych: płeć i wiek nieokreślone

Chronologia zespołu: kultura łużycka EB?

Obiekt 8434 – ar 26ar, ćw. C, D (tabl. 214A)

Grób jamowy, popielnicowy

Jama grobowa uchwycona na głębokości 145,01 m n.p.m., w rzucie poziomym zbliżona do prostokąta o zaokrąglonych narożach, o wymiarach 96 × 50 cm, zorientowana wzdłuż osi NW–SE. Przekrój pionowy jamy w kształcie zbliżonym do półkolistego, sięgający głębokości 26 cm od stropu. Wypełnisko stanowiła szarobrunatna próchnica przy północno-zachodniej krawędzi z domieszką żwiru i niewielkich kamieni, natomiast przy zachodniej i południowej krawędzi z warstwą węgla drzewnych. Elementy wyposażenia w postaci 4 naczyń zdeponowano na głębokości 144,96–144,77 m n.p.m. W centrum grobu stała czarka nr 1, nieco dalej w kierunku południowo-wschodnim na czarce nr 3 i misie nr 4 znajdowała się czarka nr 2 zawierająca przepalone kości.

Inwentarz: N1–CIII/C₁, N2–CIII/C₁, N3–CII/B₁₃, N4–MII oraz 85 fragmentów ceramiki z wypełniska (w tym fragmenty W, 2GII, KII/Ba, MI)

Charakterystyka zmarłych: płeć i wiek nieokreślone

Chronologia zespołu: V EB, 4 faza rozwojowa (HaB₂/HaB₃)

Obiekt 8435 – ar 26ar, ćw. C (tabl. 214B)

Grób jamowy, ciałopalny, zniszczony

Jama grobowa uchwycona na głębokości 145,2 m n.p.m., w rzucie poziomym zbliżona do prostokąta o zaokrąglonych narożach, o wymiarach 108 × 75 cm, zorientowana wzdłuż osi E–W. Przekrój pionowy jamy w kształcie zbliżonym do trapezowatego, sięgający głębokości 22 cm od stropu. Wypełnisko stanowiła szarobrunatna próchnica. Elementy wyposażenia w postaci 3 naczyń zdeponowano na głębokości 145,2-145,09 m n.p.m. W centrum grobu znajdowały się pozostałości czarki nr 2, nieco dalej na zachód był kubek nr 3, natomiast we wschodniej części obiektu stał garnek nr 1.

Inwentarz: N1–GII, N2–CII/A, N3–KIII/C oraz 12 nieokreślonych fragmentów ceramiki z wypełniska

Charakterystyka zmarłych: płeć i wiek nieokreślone

Chronologia zespołu: IV EB, 3 faza rozwojowa (HaA₂)

Obiekt 8436 – ar 26ar, ćw. A, B, C, D (tabl. 215AB)

Grób jamowy, popielnicowy

Jama grobowa uchwycona na głębokości 145,23 m n.p.m., w rzucie poziomym owalna o wymiarach 95 × 45 cm, zorientowana wzdłuż osi E–W. Wypełnisko stanowiła szarobrunatna próchnica. Elementy wyposażenia w postaci 6 naczyń zdeponowano na głębokości 145,25-145,05 m n.p.m. W zachodniej części grobu znajdowało się naczynie nr 1 z przepalonymi kośćmi, nieco dalej na wschód, przy północnej krawędzi obiektu były pozostałości garnka nr 2 z kubkiem nr 6 wewnątrz oraz pozostałości mis nr 4 i 5. We wschodniej części pochówku znajdowały się fragmenty ceramiki, a przy jego południowej krawędzi stała czarka nr 3. Obiekt wystąpił w skupisku 3 grobów stykających się ściankami (8436, 8438, 8439).

Inwentarz: N1–W, N2–GII/A, N3–CI/B₄, N4–MII, N5–MII, N6–KIII/C oraz 11 nieokreślonych fragmentów ceramiki z wypełniska

Charakterystyka zmarłych: płeć i wiek nieokreślone

Chronologia zespołu: IV/V EB, 4 faza rozwojowa (HaB₂)

Obiekt 8437 – ar 27ap, ćw. A (tabl. 216)

Grób jamowy, bezpopielnicowy, zniszczony

Jama uchwycona na głębokości 145,04 m n.p.m., w rzucie poziomym zbliżona do owalu, o wymiarach 54 × 52 cm. Przekrój pionowy jamy w kształcie zbliżonym do trapezowatego, sięgający głębokości 14 cm od stropu. Wypełnisko stanowiła szarobrunatna próchnica zawierająca przepalone kości. W centrum jamy, na poziomie stropu znajdowała się waza nr 1 usytuowana na pozostałościach garnka nr 2 i wazy nr 3.

Inwentarz: N1–WI/D, N2–GII/B, N3–W oraz 70 fragmentów ceramiki z wypełniska (w tym fragmenty M, K, C/W, W)

Charakterystyka zmarłych: dorosły nieokreślonej płci

Chronologia zespołu: IV/V EB, 4 faza rozwojowa (HaB₂)

Obiekt 8438 – ar 26ar, ćw. C (tabl. 215A, 217, 218)

Grób jamowy, popielnicowy

Jama grobowa uchwycona na głębokości 145,01 m n.p.m., w rzucie poziomym zbliżona do owalu, o wymiarach 96 × 58 cm, zorientowana wzdłuż osi E–W. Wypełnisko stanowiła szarobrunatna próchnica. Elementy wyposażenia w postaci 11 naczyń zdeponowano na głębokości 145,12-144,98 m n.p.m. W zachodniej części grobu znajdowała się misa nr 2 przykrywająca wazy nr 8 i 9. Pozostałe naczynia tworzyły skupisko w południowo-wschodniej części obiektu. Najbliżej popielnicy leżały fragmenty wazy nr 3 z fragmentami misy nr 10 wewnątrz, przy niej od wschodu były naczynia nr 7 i 1. Przy wschodniej ścianie grobu zdeponowano naczynia nr 4, 11, 5 i 6. Z ceramiki luźnej wydzielono dodatkowe naczynia (NI–NII). Obiekt wystąpił w skupisku 3 grobów stykających się ściankami (8436, 8438, 8439).

Inwentarz: N1–GII/B, N2–MII, N3–WII/C, N4–CII/C₂, N5–GIII/C, N6–C, N7–KIII/A, N8–WIII/D, N9–WII/C₂, N10–MI, N11–KI/C₂, naczynia z wypełniska: NI–GII/B, NII–MII oraz 29 fragmentów ceramiki z wypełniska (w tym fragmenty 2K/C)

Charakterystyka zmarłych: płeć i wiek nieokreślone

Chronologia zespołu: V EB, 4 faza rozwojowa (HaB₂/HaB₃)

Obiekt 8439 – ar 26ar, ćw. C, D (tabl. 215A, 219)

Grób jamowy, popielnicowy

Jama grobowa uchwycona na głębokości 145,23 m n.p.m., w rzucie poziomym zbliżona do prostokąta o zaokrąglonych narożach, o wymiarach 116 × 44 cm, zorientowana wzdłuż osi E–W. Wypełnisko stanowiła szarobrunatna próchnica. Elementy wyposażenia w postaci 10 naczyń zdeponowano na głębokości 145,25-144,98 m n.p.m. W centrum grobu znajdowała się duża waza nr 1+5 zawierająca przepalone kości, przy niej od zachodu była misa nr 3 z kubkiem nr 11 wewnątrz oraz czarki nr 2 – zawierająca przepalone kości i 7, zaś od wschodu naczynie nr 6 i górna część wazy nr 1+5. W południowo-zachodniej części jamy grobowej leżało naczynie nr 4, pod którym zdeponowano kubki nr 9 i 10 oraz garnek nr 8. Obiekt wystąpił w skupisku 3 grobów stykających się ściankami (8436, 8438, 8439).

Inwentarz: N1+5–WIII, N2–CIII, N3–MII, N4–K/C, N6–G, N7–C, N8–GI/B, N9–KII/A₃, N10–KIII/C, N11–KIII/D oraz 20 fragmentów ceramiki z wypełniska (w tym fragmenty CII)

Charakterystyka zmarłych: dziecko nieokreślonej płci

Chronologia zespołu: IV/V EB, 4 faza rozwojowa (HaB₂)

Obiekt 8440 – ar 29ar, ćw. A (tabl. 220, 221A)

Grób komorowy, bezpopielnicowy

Jama grobowa uchwycona na głębokości 145,6 m n.p.m., w rzucie poziomym nieregularna, o wymiarach 270 × 153 cm. Przekrój pionowy jamy w kształcie trapezu, sięgający głębokości 73 cm od stropu. Wypełnisko stanowiła szarobrunatna próchnica oraz żwir na obrzeżach jamy. Elementy wyposażenia w postaci 6 naczyń zdeponowano w czworokątnej skrzyni, zorientowanej wzdłuż osi NE–SW, o wymiarach 156 × 70 cm, na głębokości 145,07-144,87 m n.p.m. W centrum komory znajdowała się duża waza nr 4, przy jej zachodniej ścianie była ustawiona na boku misa nr 3, natomiast pod nią kubek nr 8, pod którym leżała niewielka ilość przepalonych kości. We wschodniej części skrzyni zdeponowano kubki nr 5 i 6, w południowo-zachodnim narożniku komory był odwrócony dnem do góry kubek nr 1, a nieco dalej w kierunku wschodnim grzechotka.

Inwentarz: N1–KIII/B, N3–MII/Ac₂, N4–WII, N5–KIII/B, N6–KIII/C, N8–KI/B₅ oraz 55 fragmentów ceramiki z wypełniska (w tym fragmenty MI – tabl. 221:2, MII, 2W, K), grzechotka dwustożkowa (tabl. 220:1)

Charakterystyka zmarłych: płeć i wiek nieokreślone

Chronologia zespołu: IV EB, 4 faza rozwojowa (HaA₂)

Obiekt 8441 – ar 29ar, ćw. B (tabl. 221B, 222A)

Grób jamowy, popielnicowy

Jama grobowa uchwycona na głębokości 145,44 m n.p.m., w rzucie poziomym nieregularna, o wymiarach zachowanych 224 × 142 cm, zorientowana wzdłuż osi E–W. Przekrój pionowy jamy w kształcie zbliżonym do trapezu, sięgający głębokości 53 cm od stropu. Wypełnisko stanowiła szarobrunatna próchnica, a na obrzeżach warstwa żwiru. Elementy wyposażenia w postaci 5 naczyń zdeponowano na głębokości 145,19–144,94 m n.p.m. We wschodniej części grobu znajdowało się naczynie nr 5 zawierające przepalone kości, dalej na wschód, tuż przy samej krawędzi stał garnek nr 3, przy nim od południa kubek nr 4, a od północy czarka nr 2. W północnej części pochówku zdeponowano kubek nr 1.

Inwentarz: N1–KII/Ba, N2–CIII/C₁, N3–GII/B, N4–KII/Ba, N5–MI oraz 2 fragmenty MII z wypełniska

Charakterystyka zmarłych: płeć i wiek nieokreślone

Chronologia zespołu: IV/V EB, 4 faza rozwojowa (HaB₂)

Obiekt 8442 – ar 29ar, ćw. D (tabl. 222B, 223)

Grób jamowy, bezpopielnicowy

Jama grobowa uchwycona na głębokości 145,45 m n.p.m., w rzucie poziomym nieregularna, o wymiarach 170 × 115 cm, zorientowana wzdłuż osi E–W. Przekrój pionowy jamy w kształcie zbliżonym do trapezu, sięgający głębokości 29 cm od stropu. Wypełnisko stanowiła szarobrunatna, a we wschodniej części jamy ciemnobrunatna próchnica zawierająca fragmenty przepalonych kości. Elementy wyposażenia w postaci 13 naczyń zdeponowano na głębokości 145,48–145,2 m n.p.m. W południowo-wschodnim narożniku grobu stała czarka nr 7, częściowo przykryta misą nr 8, przy nich od wschodu był kubek nr 2, a od północy usytuowany dnem do góry garnek nr 5, ułożony podobnie czerpak nr 10 oraz kubki nr 11 i 15, ponad którymi leżały fragmenty wazy nr 1+13. Jej pozostałe części zdeponowano w zachodniej części pochówku, przy czarce nr 9. Przy nich od północnego wschodu była czarka nr 4 i naczynie nr 6. Pomiędzy naczyniem nr 9 a kamieniem wyznaczającym południową krawędź jamy znajdowało się naczynie nr 3, pod którym były fragmenty naczynia nr 14.

Inwentarz: N1+13–WIII/D, N2–KIII/A, N3+12–GIII/C, N4–CIII/C₁, N5–GII/B, N6–CIII/B₂, N7–CIII/C₁, N8–MII/Aa, N9–CII/B, N10–KIII/C, N11–KI/B₃, N14–CIII/C₁, N15–KI/B₁₁ oraz 105 fragmentów ceramiki z wypełniska (w tym fragmenty MII/B/C, KI, KIII, W, K/C)

Charakterystyka zmarłych: płeć i wiek nieokreślone

Chronologia zespołu: V EB, 4 faza rozwojowa (HaB₂/HaB₃)

Obiekt 8443 – ar 29ar, ćw. C, D (tabl. 224–226)

Grób jamowy, popielnicowy, podwójny

Jama grobowa uchwycona na głębokości 145,64 m n.p.m., w rzucie poziomym owalna, o wymiarach 208 × 105 cm. Przekrój pionowy jamy w kształcie zbliżonym do trapezu, sięgający głębokości 63 cm od stropu. Wypełnisko stanowiła szarobrunatna próchnica w centrum i warstwa żwiru oraz spalenizny zawierającej fragmenty węgla drzewnych we wschodniej i zachodniej części jamy. Elementy wyposażenia w postaci 21 naczyń zdeponowano na głębokości 145,43–144,88 m n.p.m. W północno-zachodnim narożniku komory był kubek nr 4, a także leżały fragmenty wazy nr 6+19 pełniące funkcję popielnicy, przy której od południa były kubki nr 1 i 5 oraz waza nr 7, pomiędzy tymi naczyniami leżały fragmenty

przepalonych kości, być może, z popielnicy. Dalej na wschód, w centrum jamy znajdowały się kubki nr 8 i 9, a przy południowej ścianie grobu waza nr 10 ustawiona na misie nr 24. Obok niej od wschodu, częściowo pod fragmentami naczynia nr 3+12, zawierającego przepalone kości, był kubek nr 11, a dalej na północ kubek nr 23 i naczynie nr 17. W południowo-wschodnim narożniku komory leżał usytuowany na boku kubek nr 14 oraz pozostałe fragmenty misy nr 3+12 z czarką nr 13 wewnątrz. Misa przykrywała czerpaki nr 21 i 22. w północno-wschodnim narożniku skrzyni znajdowały się ustawione na boku, brzegami do siebie garnek nr 18+20 i dolna część wazy nr 6+19, obok w kierunku zachodnim stały wazy nr 15 i 16 oraz kubek nr 25. Z ceramiki luźnej wydzielono dodatkowe naczynie (NI). Przy wschodniej i północno-zachodniej krawędzi grobu, na poziomie 145,41-145,36 m n.p.m. odkryto 2 doły posłupowe (obiekty 10103, 10104), prawdopodobnie elementy konstrukcyjne związane z zadaniem grobu.

Inwentarz: N1-KIII/D, N3+12-MI/Ba, N4-KIII/D, N5-K, N6+19-WIII/A, N7-W, N8-KI/B₂, N9-KIII/C, N10-WII/A, N11-KI, N13-CII/A, N14-KI/C₃, N15-WII/C₄, N16-WII/C₅, N17-C, N18+20-GII/B, N21-KIII/D, N22-KIII/D, N23-KIII/C, N24-MI/Bb, N25-KIII/D, naczynie z wypełniska: NI-KI/B₂ oraz 121 fragmentów ceramiki z wypełniska (w tym fragmenty C, 6K/C, 3MI – tabl. 226:2, MII, KII, G – tabl. 226:1)

Charakterystyka zmarłych: dorosły nieokreślonej płci, *Iuvenis* nieokreślonej płci

Chronologia zespołu: IV/V EB, 4 faza rozwojowa (HaB₂)

Obiekt 8444 – ar 29ar, ćw. C, ar 29as, ćw. D (tabl. 227)

Grób komorowy, popielnicowy i bezpopielnicowy

Jama grobowa uchwycona na głębokości 145,64 m n.p.m., w zachodniej części naruszona przez dren, w rzucie poziomym zbliżona do prostokąta, o zachowanych wymiarach 174 × 132 cm. Przekrój pionowy jamy w kształcie zbliżonym do trapezu, sięgający głębokości 26 cm od stropu. Wypełnisko stanowiła szarobrunatna próchnica w centrum z fragmentami przepalonych kości i warstwa żwiru na obrzeżach. Już na poziomie stropu zauważono zarys w przybliżeniu prostokątnej skrzyni o wymiarach 157 × 84 cm, zorientowanej wzdłuż osi NW-SE, wazę nr 1 zawierającą przepalone kości i fragmenty przedmiotu z brązu, ustawioną w jej zachodniej części, a także kamień o wymiarach 24 × 14 × 16 cm ustawiony przy jej południowej krawędzi. Pozostałe elementy wyposażenia w postaci 6 naczyń zdeponowano na głębokości 144,6-144,39 m n.p.m. W południowo-zachodniej części komory stała czarka nr 4, przy niej od wschodu leżały fragmenty garnka nr 7 i kubka nr 3 oraz odwrócony dnem do góry kubek nr 6, a w centrum komory misa nr 5+8, przy której północnej ścianie leżał fragment brązu. Przy południowej krawędzi komory znajdował się garnek nr 2.

Inwentarz: N1-W, N2-GIII/C, N3-KIII/C, N4-CII/B₁₂, N5+8-MII/Bb, N6-KIII/C, N7-GII/A oraz 51 fragmentów ceramiki z wypełniska (w tym fragmenty MI, WII, C/W, 2C/K), przedmiot z brązu (tabl. 227:1), fragment brązu (tabl. 227:2)

Charakterystyka zmarłych: dorosły – mężczyzna

Chronologia zespołu: V EB, 4 faza rozwojowa (HaB₂/HaB₃)

Obiekt 8445 – ar 29ar, ćw. D (tabl. 228)

Grób jamowy, popielnicowy

Jama grobowa uchwycona na głębokości 145,47 m n.p.m., w rzucie poziomym owalna, o wymiarach 130 × 93 cm, zorientowana wzdłuż osi NE-SW. Przekrój pionowy jamy w kształcie trapezu, sięgający głębokości 27 cm od stropu. Wypełnisko stanowiła jasnobrunatna próchnica oraz warstwa szarobrunatnej próchnicy w północno-wschodniej części jamy. Elementy wyposażenia w postaci 5 naczyń zdeponowano na głębokości 145,49-145,18 m n.p.m. We wschodniej części jamy znajdował się usytuowany na boku zniszczony garnek nr 1, z którego część przepalonych kości wysypało się do jamy

grobu, przy nim od północnego wschodu i wschodu również na boku leżały fragmenty kubka nr 2+6, zaś bliżej południowej krawędzi pochówku było skupisko naczyń nr 3, 5 i 4+7.

Inwentarz: N1–GII/B, N2+6–KI/B, N3–KIII/C, N4+7–CIII/C₂, N5–KIII/C oraz 12 fragmentów ceramiki z wypełniska (w tym fragmenty G/W – tabl. 228:1, MII – tabl. 228:2)

Charakterystyka zmarłych: płeć i wiek nieokreślone

Chronologia zespołu: IV/V EB, 4 faza rozwojowa (HaB₂)

Obiekt 8446 – ar 29ar, ćw. C (tabl. 229A)

Grób jamowy, popielnicowy

Na głębokości 145,66 m n.p.m. zdeponowano garnek nr 3 zawierający przepalone kości. Pierwotnie był przykryty kloszem, którego funkcję pełniła duża misa nr 1 odwrócona dnem do góry. Do jej północnej ścianki przylegał usytuowany na boku kubek nr 2.

Inwentarz: N1–MII/Cb, N2–KI/B₄, N3–GII/B

Charakterystyka zmarłych: dorosły – kobieta

Chronologia zespołu: IV/V EB, 4 faza rozwojowa (HaB₂)

Obiekt 8447 – ar 29ar, ćw. A (tabl. 229B)

Dół posłupowy

Uchwycony na głębokości 145,49 m n.p.m. w obrębie warstwy kulturowej o zarysie nieregularnym, którą stanowiła szara próchnica przemieszana z gliną. W rzucie poziomym negatyw po słupie był owalny, o wymiarach 30 × 28 cm. W profilu półowalny pionowy, sięgający głębokości 41 cm od stropu. Jego wypełnisko stanowiła szarobrunatna próchnica. Opiswany obiekt tworzył jedną konstrukcję razem z dołami posłupowymi 8450, 8452, 10116, 10118, 10119.

Inwentarz: brak

Chronologia: kultura łużycka?

Obiekt 8448 – ar 26ar, ćw. A, C (tabl. 230A)

Grób jamowy, bezpopielnicowy

Jama grobowa uchwycona na głębokości 145,01 m n.p.m., w rzucie poziomym nieregularna, o wymiarach 76 × 44 cm, zorientowana wzdłuż osi N–S. Wypełnisko stanowiła szarobrunatna próchnica zawierająca fragmenty węgla drzewnych, a w północnej części jamy fragmenty ceramiki znajdujące się na głębokości 145,1–144,97 m n.p.m., spośród których wyróżniono kubek nr 1 i czarkę nr 2. w północno-wschodnim narożniku grobu zdeponowano przepalone szczątki ludzkie obsypane pozostałością stosu. Obiekt wystąpił w skupisku 3 grobów niemal stykających się ściankami (8448, 10102, 10117).

Inwentarz: N1–KIII/C, N2–CIII/B₂ oraz 84 fragmenty ceramiki z wypełniska (w tym fragmenty 2KIII, 2 MI)

Charakterystyka zmarłych: płeć i wiek nieokreślone

Chronologia zespołu: IV/V EB, 4 faza rozwojowa (HaB₂)

Obiekt 8449 – ar 29ar, ćw. D (tabl. 230B)

Grób jamowy, popielnicowy

Jama grobowa uchwycona na głębokości 145,48 m n.p.m., w rzucie poziomym owalna, o wymiarach 50 × 44 cm. Przekrój pionowy jamy nieregularny, sięgający głębokości 13 cm od stropu. Wypełnisko stanowiła szarobrunatna próchnica. Elementy wyposażenia w postaci 6 naczyń zdeponowano na głębokości 145,5-144,34 m n.p.m. W południowo-wschodniej części jamy stała czarka nr 1 zawierająca przepalone kości, przy niej od zachodu było naczynie nr 2, a od północy misa nr 4 z misą nr 3 wewnątrz, kubek nr 5 i czarka nr 6.

Inwentarz: N1-CII/C₁₂, N2-K/C, N3-M, N4-MII/Aa, N5-KI/B₈, N6-CIII/A₃

Charakterystyka zmarłych: płeć i wiek nieokreślone

Chronologia zespołu: IV/V EB, 4 faza rozwojowa (HaB₂)

Obiekt 8450 – ar 29ar, ćw. A (tabl. 229B)

Dół posłupowy

Uchwycony na głębokości 145,49 m n.p.m. w obrębie warstwy kulturowej o zarysie nieregularnym, którą stanowiła szara próchnica przemieszana z gliną. W rzucie poziomym negatyw po słupie był owalny, o wymiarach 54 × 52 cm. W profilu trójkątny, sięgający głębokości 32 cm od stropu. Jego wypełnisko stanowiła szarobrunatna próchnica. Opisywany obiekt tworzył jedną konstrukcję razem z dołami posłupowymi 8447, 8452, 10116, 10118, 10119.

Inwentarz: brak

Chronologia: kultura łużycka?

Obiekt 8451 – ar 26ar, ćw. B (tabl. 231A)

Dół posłupowy

Uchwycony na głębokości 145,48 m n.p.m. W rzucie poziomym negatyw po słupie był owalny, o wymiarach 44 × 40 cm. W profilu workowaty, sięgający głębokości 30 cm od stropu. Jego wypełnisko stanowiła szarobrunatna próchnica.

Inwentarz: brak

Chronologia: kultura łużycka?

Obiekt 8452 – ar 29ar, ćw. A (tabl. 229B)

Dół posłupowy

Uchwycony na głębokości 145,49 m n.p.m. w obrębie warstwy kulturowej o zarysie nieregularnym, którą stanowiła szara próchnica przemieszana z gliną. W rzucie poziomym negatyw po słupie był kolisty, o średnicy 30 cm. W profilu półowalny pionowy, sięgający głębokości 35 cm od stropu. Jego wypełnisko stanowiła szarobrunatna próchnica. Opisywany obiekt tworzył jedną konstrukcję razem z dołami posłupowymi 8447, 8450, 10116, 10118, 10119.

Inwentarz: brak

Chronologia: kultura łużycka?

Obiekt 8453 – ar 26ar, ćw. C (tabl. 231B)

Grób jamowy, popielnicowy i bezpopielnicowy

Jama grobowa uchwycona na głębokości 145,16 m n.p.m., w rzucie poziomym nieregularna, o wymiarach 110 × 72 cm, zorientowana wzdłuż osi E–W. Przekrój pionowy jamy nieregularny, sięgający głębokości 27 cm od stropu. Wypełnisko stanowiła szarobrunatna próchnica i kości. Elementy wyposażenia w postaci 2 naczyń zdeponowano na głębokości 145,15-144,95 m n.p.m. W centrum jamy stała waza nr 1 zawierająca przepalone kości, 5 kółek brązowych i 4 fragmenty przedmiotu lub przedmiotów z brązu, a przy zachodniej krawędzi grobu znajdowała się czarka nr 2.

Inwentarz: N1–WIII/D, N2–CII oraz 31 fragmentów ceramiki z wypełniska (w tym fragmenty GII, 2K/C), 5 zamkniętych kółek z pręta brązowego (tabl. 231B:1-5), 4 fragmenty przedmiotu lub przedmiotów z brązu (tabl. 231B:6)

Charakterystyka zmarłych: dorosły nieokreślonej płci

Chronologia zespołu: V EB, 4 faza rozwojowa (HaB₂/HaB₃)

Obiekt 8659 – ar 37ag, ćw. B (tabl. 232)

Grób jamowy, popielnicowy

Jama grobowa uchwycona na głębokości 144,92 m n.p.m., w rzucie poziomym nieregularna, o wymiarach 164 × 154 cm. Przekrój pionowy jamy nieregularny, sięgający głębokości 60 cm od stropu. Wypełnisko stanowiła ciemnobrunatna próchnica z domieszką piasku. Elementy wyposażenia zdeponowano na głębokości 144,97-144,32 m n.p.m. W centralnej części grobu znajdowała się zniszczona w górnej partii czarka nr 1 zawierająca przepalone kości i fragmenty naczynia nr 4, przy niej od wschodu wkopano dolną część grubościennego garnka nr 3, do wnętrza którego włożono wazę nr 2 zawierającą przepalone kości, szpilę brązową, drucik brązowy i fragment sierpa brązowego.

Inwentarz: N1–CI, N2–WI/C₁, N3–G, N4–CI oraz 4 nieokreślone fragmenty ceramiki z wypełniska, szpila brązowa uchata typu C wariantu Jelenin (tabl. 232:1), fragment sierpa brązowego z wygiętym grzbietem (tabl. 232:3), drucik brązowy (tabl. 232:2)

Charakterystyka zmarłych: dorosły – mężczyzna

Chronologia zespołu: III EB, 2 faza rozwojowa (BC/BD), ¹⁴C: 1427-1277 BC (95,4%)

Obiekt 8931 – ar 32ag, ćw. B (tabl. 233A)

Grób jamowy, symboliczny

Jama grobowa uchwycona na głębokości 145,03 m n.p.m., zniszczona mechanicznie, pierwotnie o czworokątnym zarysie i zachowanych wymiarach 220 × 120 cm. Wypełnisko obiektu stanowiła szarobrunatna próchnica. Wyposażenie grobu stanowiła znaczna liczba fragmentów ceramiki, z której wydzielono 2 naczynia. W północno-zachodniej i wschodnich częściach jamy znajdowała się duża waza NI oraz liczne fragmenty wazy NII.

Inwentarz: NI–WI/A, NII–W oraz 2 nieokreślone fragmenty ceramiki z wypełniska

Chronologia zespołu: IV EB, 3 faza rozwojowa (HaA₂)

Obiekt 8937 – ar 33af, ćw. B (tabl. 233B)

Grób bez zarysu jamy, zniszczony

Ze skupiska ceramiki uchwyconego na głębokości 145,15 m n.p.m. pozyskano fragmenty misy nr 1 oraz pojedyncze fragmenty ceramiki i bardzo rozdrobnione przepalone kości.

Inwentarz: N1–MI/Ba oraz 8 fragmentów ceramiki z wypełniska (w tym fragmenty K/C)

Charakterystyka zmarłych: płeć i wiek nieokreślone

Chronologia zespołu: IV EB, 3 faza rozwojowa (HaA₂)

Obiekt 8951 – ar 34ag, ćw. D (tabl. 233C)

Obiekt ofiarny

Na głębokości 145,08 m n.p.m. odsłonięto zniszczoną misę nr 1.

Inwentarz: N1–MII oraz 1 nieokreślony fragment ceramiki z wypełniska

Chronologia zespołu: IV EB, 3 faza rozwojowa (HaA₂)

Obiekt 9489 – ar 36ag, ćw. B (tabl. 234)

Obiekt ofiarny

Jama uchwycona na głębokości 145,06 m n.p.m., pierwotnie w rzucie poziomym owalna, o zachowanych wymiarach 160 × 144 cm. Przekrój jamy pionowy nieregularny, sięgający głębokości 24 cm od stropu. Wypełnisko stanowiła szarobrunatna próchnica w części stropowej oraz jasnobrunatna próchnica przemieszana z gliną. Na głębokości 145,0-144,89 m n.p.m. we wnętrzu jamy znajdowały się liczne fragmenty ceramiki pochodzące z intencjonalnie rozbitego naczynia NI. Wschodnia część obiektu została zniszczona przez grób symboliczny 6701.

Inwentarz: NI–WII/A₁

Chronologia zespołu: III EB, 2 faza rozwojowa (BD)

Obiekt 10101 – ar 26ar, ćw. A, C (tabl. 235)

Grób jamowy, popielnicowy

Jama grobowa uchwycona na głębokości 145,1 m n.p.m., w rzucie poziomym nieregularna, o wymiarach 90 × 72 cm, zorientowana wzdłuż osi E–W. Przekrój pionowy jamy w kształcie trapezowatym, sięgający głębokości 12 cm od stropu. Wypełnisko stanowiła szarobrunatna próchnica. Elementy wyposażenia w postaci 7 naczyń i fragmentów ceramiki zdeponowano na głębokości 145,09-144,95 m n.p.m. W centrum jamy stała waza nr 3 pełniąca funkcję popielnicy, przykryta fragmentami misy nr 2 oraz garnka nr 7. Przy południowej ścianie misy nr 2 stał garnek nr 1 z czarką nr 5 wewnątrz i leżący częściowo pod garnkiem kubek nr 6. We wschodniej części grobu znajdował się kubek nr 4.

Inwentarz: N1–GII/A, N2–MII/Aa, N3–WIII/B, N4–KIII/D, N5–CI/B₁, N6–KI/B₇, N7–GII/A oraz 111 fragmentów ceramiki z wypełniska (w tym fragmenty 2K/C, GII, MI)

Charakterystyka zmarłych: dorosły – kobieta

Chronologia zespołu: V EB, 4 faza rozwojowa (HaB₂/HaB₃)

Obiekt 10102 – ar 26ar, ćw. A (tabl. 236AB)

Grób jamowy, popielnicowy

Jama grobowa uchwycona na głębokości 145,0 m n.p.m., w rzucie poziomym owalna, o wymiarach 64 × 45 cm, zorientowana wzdłuż osi E–W. Wypełnisko stanowiła szarobrunatna próchnica. Elementy wyposażenia w postaci 7 naczyń oraz licznych fragmentów ceramiki zdeponowano na głębokości 145,24–145,1 m n.p.m. W centralnej części jamy znajdowała się odwrócona dnem do góry misa nr 1 przykrywająca wazę nr 6, pełniącą funkcję popielnicy i stojącą przy jej północnej ścianie czarkę nr 5, a także częściowo kubek nr 3. Obok misy, od zachodu był kubek nr 2 zawierający fragmenty czarki nr 7, przy której od południa zdeponowano naczynie nr 4. Obiekt wystąpił w skupisku 3 grobów niemal stykających się ściankami (8448, 10102, 10117).

Inwentarz grobu: N1–MII/Bb, N2–KI/B₅, N3–KIII/B, N4–K/C, N5–CIII/C₁, N6–WII, N7–CII/C₈ oraz 102 fragmenty ceramiki z wypełniska (w tym fragmenty MII, K, 2K/C)

Charakterystyka zmarłych: dorosły nieokreślonej płci

Chronologia zespołu: V EB, 4 faza rozwojowa (HaB₂/HaB₃)

Obiekt 10103 – ar 29ar, ćw. D (tabl. 237A)

Obiekt ofiarny?, dół posłupowy?

Obiekt uchwycony na głębokości 145,4 m n.p.m., w rzucie poziomym zbliżony do owalu, o wymiarach 48 × 34 cm, zorientowany wzdłuż osi N–S. Przekrój pionowy obiektu w kształcie zbliżonym do trójkąta, sięgający głębokości 40 cm od stropu. Wypełnisko stanowiła szarobrunatna próchnica przemieszana ze żwirem. Na stropie dołu znajdowały się fragmenty 3 naczyń. Obiekt wystąpił przy wschodniej krawędzi grobu 8443, na głębokości ok. 20 cm od jego stropu, prawdopodobnie wraz z obiektem 10104 stanowił relikty konstrukcji powiązanej funkcjonalnie z wymienionym grobem.

Inwentarz: NI–MII, NII–GII/B, NIII–KI/B₅

Chronologia zespołu: IV/V EB, 4 faza rozwojowa (HaB₂)

Obiekt 10104 – ar 29ar, ćw. C (tabl. 237B)

Dół posłupowy

Obiekt uchwycony na głębokości 145,42 m n.p.m., w rzucie poziomym nieregularny, o wymiarach 19 × 15 cm. Przekrój pionowy dołu w kształcie zbliżonym do trójkąta, sięgający głębokości 30 cm od stropu. Wypełnisko stanowiła ciemnobrunatna próchnica. Obiekt wystąpił przy północno-zachodniej krawędzi grobu 8443, na głębokości ok. 20 cm od jego stropu, prawdopodobnie wraz z obiektem 10103 stanowił relikty konstrukcji powiązanej funkcjonalnie z wymienionym grobem.

Inwentarz: brak

Chronologia: kultura łużycka?

Obiekt 10105 – ar 26ar, ćw. A, C (tabl. 238A)

Grób jamowy, bezpopielnicowy

Jama grobowa uchwycona na głębokości 145,08 m n.p.m., w rzucie poziomym nieregularna, o wymiarach 88 × 69 cm, zorientowana wzdłuż osi N–S. Przekrój pionowy jamy w kształcie zbliżonym do trapezowego, sięgający głębokości 18 cm od stropu. Wypełnisko stanowiła szarobrunatna próchnica zawierająca fragmenty węgla drzewnych. Przy południowej krawędzi jamy grobowej znajdowało się

skupisko przepalonych kości wraz z pozostałościami stosu. Elementy wyposażenia zdeponowano na głębokości 145,08-145,0 m n.p.m. W zachodniej części obiektu leżały fragmenty wazy nr 1.

Inwentarz: N1–VIII oraz 36 fragmentów ceramiki z wypełniska (w tym fragmenty K, 2K/C, K/M, W)

Charakterystyka zmarłych: płeć i wiek nieokreślone

Chronologia zespołu: IV/V EB, 4 faza rozwojowa (HaB₂)

Obiekt 10106 – ar 26ar, ćw. C, ar 26as, ćw. D (tabl. 238B, 239)

Grób komorowy?, popielnicowy

Jama grobowa uchwycona na głębokości 145,05 m n.p.m., we wschodniej części zniszczona przez wkop współczesny, w rzucie poziomym zbliżona do prostokąta, o zachowanych wymiarach 180 × 142 cm, zorientowana wzdłuż osi E–W. Przekrój pionowy jamy w kształcie zbliżonym do trapezowatego, sięgający głębokości 42 cm od stropu. Wypełnisko stanowiła szarobrunatna próchnica, na obrzeżach przemieszana z kośćmi i żwirem oraz warstwa spalenizny widoczna przy zachodniej krawędzi pochówku. Elementy wyposażenia w postaci 14 naczyń zdeponowano na głębokości 145,06-144,7 m n.p.m., możliwe że w drewnianej skrzyni. Na stropie w południowej części obiektu leżały pozostałości naczyń nr 2 z przepalonymi kośćmi i 12. W północnej części grobu było naczynie nr 13 z przepalonymi kośćmi, przy nim od zachodu znajdowała się misa nr 5. W centrum była misa nr 1, przy niej od zachodu czarka nr 7, natomiast od wschodu kubek nr 11 oraz fragmenty ceramiki z kubka nr 14. W południowo-wschodniej części jamy zdeponowano kubki nr 4 i 10 oraz garnek nr 6, a w północno-wschodniej części fragmenty naczynia nr 3. W żwirowatym wypełnisku w południowo-zachodnim narożniku grobu znajdowały się misy nr 8 i 9 oraz pojedyncze fragmenty ceramiki. Z ceramiki luźnej wydzielono dodatkowe naczynie (NI).

Inwentarz: N1–MII/Ac, N2–VIII/B, N3–W, N4–KIII/C, N5–MII/Bb, N6–GII/A, N7–CII/B₂, N8–MI/Bb, N9–MII, N10–KIII/C, N11–KIII/C, N12–KI/B₃, N13–nieokreślone, N14–KII/Ba, naczynie z wypełniska: NI–KIII/C oraz 62 fragmenty ceramiki z wypełniska (w tym fragmenty 4K/C)

Charakterystyka zmarłych: płeć i wiek nieokreślone

Chronologia zespołu: IV/V EB, 4 faza rozwojowa (HaB₂)

Obiekt 10107 – ar 30ar, ćw. B (tabl. 240)

Grób jamowy, symboliczny

Jama grobowa uchwycona na głębokości 145,46 m n.p.m., w rzucie poziomym zbliżona do owalu, o wymiarach 105 × 62 cm, zorientowana wzdłuż osi E–W. Przekrój pionowy jamy nieregularny, sięgający głębokości 30 cm od stropu. Wypełnisko stanowiła głównie szarobrunatna, a w zachodniej części jamy ciemnobrunatna próchnica. Elementy wyposażenia w postaci 7 naczyń zdeponowano na głębokości 145,48-145,18 m n.p.m. W centrum grobu stała czarka nr 8, przy niej od północy były fragmenty garnka nr 1. W północnej części obiektu znajdowały się fragmenty misy nr 2+7, natomiast w południowej zdeponowano garnek nr 6 oraz usytuowany dnem do góry trojak nr 5 i tak samo ułożony mały kubek nr 4. W południowo-zachodniej części grobu leżały fragmenty kubka nr 3.

Inwentarz: N1–GIII/B, N2+N7–MII, N3–KI, N4–KIII/A, N5–Trojak, N6–GII/B, N8–CII/B oraz 20 fragmentów ceramiki z wypełniska (w tym fragmenty K/C)

Chronologia zespołu: IV/V EB, 4 faza rozwojowa (HaB₂)

Obiekt 10108 – ar 30ar, ćw. B (tabl. 241A)

Grób jamowy, popielnicowy

Jama grobowa uchwycona na głębokości 145,5 m n.p.m., w rzucie poziomym zbliżona do owalu, o wymiarach 91 × 80 cm. Przekrój pionowy jamy w kształcie trapezowatym, sięgający głębokości 21 cm od stropu. Wypełnisko stanowiła szarobrunatna próchnica. Elementy wyposażenia w postaci 4 naczyń zdeponowano na głębokości 145,48-145,34 m n.p.m. W centrum jamy stała czarka nr 2 z przepalonymi kośćmi i fragmentami naczynia nr 4 wewnątrz. Przy popielnicy od północy był kubek nr 3 odwrócony dnem do góry, a od południowego zachodu czarka nr 1.

Inwentarz: N1-CIII/B₇, N2-CII, N3-KIII/A, N4-GII/C oraz 24 fragmenty ceramiki z wypełniska (w tym fragmenty W/C)

Charakterystyka zmarłych: płeć i wiek nieokreślone

Chronologia zespołu: V EB, 4 faza rozwojowa (HaB₂/HaB₃)

Obiekt 10109 – ar 30aq, ćw. A, ar 30ar, ćw. B (tabl. 241B)

Grób jamowy, bezpopielnicowy

Jama grobowa uchwycona na głębokości 145,45 m n.p.m., w rzucie poziomym owalna, o wymiarach 122 × 81 cm, zorientowana wzdłuż osi NW-SE. Przekrój pionowy jamy nieregularny, sięgający głębokości 13 cm od stropu. Wypełnisko stanowiła szarobrunatna próchnica i kości. Elementy wyposażenia w postaci 3 naczyń zdeponowano w północnej części grobu na głębokości 145,46-145,3 m n.p.m. W skupisku znajdowała się misa nr 2 z kubkiem nr 3 wewnątrz oraz oddalona nieco w kierunku południowo-wschodnim czarka nr 1. Z ceramiki luźnej wydzielono misę NI.

Inwentarz grobu: N1-CIII/C₁, N2-MII/Bb, N3-KI/B₇, naczynie z wypełniska: NI-MII/Aa oraz 21 nieokreślonych fragmentów ceramiki z wypełniska

Charakterystyka zmarłych: płeć i wiek nieokreślone

Chronologia zespołu: V EB, 4 faza rozwojowa (HaB₂/HaB₃)

Obiekt 10110 – ar 30ar, ćw. C, D (tabl. 242AB, 243)

Grób komorowy, bezpopielnicowy

Jama grobowa uchwycona na głębokości 145,5 m n.p.m., w rzucie poziomym w przybliżeniu czworokątna, o wymiarach 209 × 124 cm. Przekrój pionowy jamy w kształcie zbliżonym do trapezu, sięgający głębokości 45 cm od stropu. Wypełnisko stanowiła ciemnobrunatna próchnica zawierająca przepalone kości w centrum i warstwa żwiru na obrzeżach. Już na poziomie stropu zauważono zarys w przybliżeniu prostokątnej skrzyni o wymiarach 150 × 98 cm, zorientowanej wzdłuż osi E-W. Elementy wyposażenia w postaci 11 naczyń zdeponowano na głębokości 145,4-145,0 m n.p.m. W zachodniej części komory znajdowało się naczynie nr 3, w centrum zdeponowano wazę nr 7 i misę nr 8. Przy północnej krawędzi skrzyni leżały fragmenty misy nr 2, pod którą były kubki nr 10, 11, 12 i czarka nr 9, natomiast w pobliżu wschodniej ściany stały czarki nr 5 i 6, a nieco dalej na południe garnek nr 4. W południowo-wschodnią krawędź grobu został wkopany obiekt 13881 o charakterze ofiarnym, natomiast grób komorowy narusza zachodnią krawędź obiektu 10115.

Inwentarz: N2-MII/Bb, N3-C/K, N4-GII/B, N5-CII/C₂, N6-CII/C₂, N7-WIII/B, N8-MII/Ba, N9-CII/B₈, N10-KIII/A, N11-KIII/A, N12-KII/Ba oraz 34 fragmenty ceramiki z wypełniska (w tym fragmenty GII)

Chronologia zespołu: IV/V EB, 4 faza rozwojowa (HaB₂)

Obiekt 10111 – ar 30ar, ćw. A, B, C, D (tabl. 244AB)

Grób komorowy, popielnicowy i bezpopielnicowy

Jama grobowa uchwycona na głębokości 145,53 m n.p.m., w rzucie poziomym nieregularna, o wymiarach 193 × 112 cm. Przekrój pionowy jamy w kształcie zbliżonym do trapezowatego, sięgający głębokości 31 cm od stropu. Wypełnisko stanowiła ciemnobrunatna próchnica z fragmentami przepalonych kości w centrum i warstwa żwiru na obrzeżach. Na poziomie 145,33 m n.p.m. jama przyjmuje kształt prostokątny, w którego tle pojawił się zarys w przybliżeniu czworokątnej skrzyni o wymiarach 133 × 67 cm, zorientowanej wzdłuż osi SW-NE. We wschodniej części grobu na poziomie 145,62-145,4 m n.p.m. znajdował się odwrócony dnem do góry garnek nr 1, pod nim od południa były fragmenty misy nr 6 zawierającej kości. Pozostałe elementy wyposażenia w postaci 6 naczyń zdeponowano na głębokości 145,37-145,25 m n.p.m. w pobliżu ścian komory. W południowo-wschodnim narożniku skrzyni leżały fragmenty garnka nr 7 i usytuowanego dnem do góry kubka nr 8, w północno-wschodnim narożniku był kubek nr 2, dalej na zachód kubek nr 3, w północno-zachodniej części skrzyni znajdowała się czarka nr 4, a w południowo-zachodniej części czarka nr 5. Z ceramiki luźnej wydzielono dodatkowe naczynie (NI). w północno-wschodnią część obiektu wkopano inny grób ciałopalny 10114.

Inwentarz: N1-GII/B, N2-KIII/A, N3-KII/Ba₁, N4-CIII/C, N5-CII/A₃, N6-MII/Cb, N7-G, N8-KIII/Aa, naczynie z wypełniska: NI-KI/B oraz 104 fragmenty ceramiki z wypełniska (w tym fragmenty GII, 2G, KII/Ba, C/W, KI, KIII, MII, C, 6K/C), 4 fragmenty kółka z brązu (tabl. 244B:1)

Charakterystyka zmarłych: płeć i wiek nieokreślone

Chronologia zespołu: V EB, 4 faza rozwojowa (HaB₂/HaB₃)

Obiekt 10112 – ar 30ar, ćw. B (tabl. 245A)

Grób jamowy, popielnicowy

Jama grobowa uchwycona na głębokości 145,5 m n.p.m., w rzucie poziomym owalna, o wymiarach 62 × 55 cm. Przekrój pionowy jamy w kształcie trójkątnym, sięgający głębokości 23 cm od stropu. Wypełnisko stanowiła szarobrunatna próchnica. Elementy wyposażenia w postaci 2 naczyń zdeponowano na głębokości 145,62-145,49 m n.p.m. W centrum jamy stała misa nr 3 zawierająca przepalone kości, kubek nr 2 i naczynie miniaturowe nr 1 (grzechotkę?).

Inwentarz grobu: N1-CIII/A (grzechotka dwustożkowata?), N2-KIII/C, N3-MII oraz 75 fragmentów ceramiki z wypełniska (w tym fragmenty KIII, 4K/C, CII – tabl. 245A:1, MII, G)

Charakterystyka zmarłych: płeć i wiek nieokreślone

Chronologia zespołu: V EB, 4 faza rozwojowa (HaB₂/HaB₃)

Obiekt 10113 – ar 30ar, ćw. D (tabl. 245B, 246, 247A)

Grób komorowy, popielnicowy, kurhanowy?

Jama grobowa uchwycona na głębokości 145,5 m n.p.m., w rzucie poziomym zbliżona do czworokąta, o wymiarach 226 × 106 cm. Przekrój pionowy jamy w kształcie prostokątny, sięgający głębokości 54 cm od stropu. Wypełnisko stanowiła szarobrunatna próchnica na obrzeżach i w części spągowej przemieszana ze żwirem. Na głębokości 145,0 m n.p.m., na tle prostokątnej już jamy grobowej pojawił się zarys prostokątnej skrzyni o wymiarach 150 × 80 cm, zorientowanej wzdłuż osi E-W. Elementy wyposażenia w postaci 13 naczyń i przedmiotów metalowych zdeponowano na głębokości 145,05-144,83 m n.p.m. W południowo-zachodnim narożniku komory stała waza nr 1, przy niej od północy był kubek nr 11, natomiast od wschodu waza nr 4 zawierająca przepalone kości, skręt ze złota i fragmenty brązowego naczynia. Przy popielnicy od południa znajdowała się czarka nr 8, od północy waza nr 3, a od wschodu misa nr 5 z naczyniami nr 10 i 13 wewnątrz. Pomędzy naczyniami nr 4 i 5 nieco

na północ zdeponowano nóż brązowy. W północno-zachodnim narożniku skrzyni stał kubek nr 2, w południowo-wschodnim narożniku kubek nr 9, natomiast w północno-wschodniej części komory znajdowała się czarka nr 6 i garnek nr 12, we wnętrzu którego leżały fragmenty misy nr 7. Z ceramiki luźnej wydzielono dodatkowe naczynie (NI). Na podstawie widocznej pustej przestrzeni wokół obiektu zakładać można, że nakryty był on nasypem ziemnym.

Inwentarz: N1–WII/A₉, N2–KI/B₅, N3–WI/E₂, N4–WI/E₂, N5–MI/Bb, N6–CII/B₆, N7–MII/Bb, N8–CIII/B₇, N9–KIII/D, N10–KIII/C, N11–KIII/C, N12–GIII/C, N13–KIII/C, naczynie z wypełniska: NI–KIII/C oraz 99 fragmentów ceramiki z wypełniska (w tym fragmenty W, G, 2K/C, C/W, M/W), fragmenty brązowej misy (tabl. 245B:3-6), skręt ze złotego drutu o owalnym przekroju (tabl. 245B:2), nóż brązowy typu Klentnice (tabl. 245B:1)

Charakterystyka zmarłych: *Iuvenis* nieokreślonej płci

Chronologia zespołu: V EB, 4 faza rozwojowa (HaB₂/HaB₃)

Obiekt 10114 – ar 30ar, ćw. B (tabl. 244A, 247B)

Grób jamowy, popielnicowy

Jama grobowa uchwycona na głębokości 145,54 m n.p.m., w rzucie poziomym owalna, o wymiarach 56 × 45 cm. Przekrój pionowy jamy nieregularny, sięgający głębokości 27 cm od stropu. Wypełnisko stanowiła szarobrunatna próchnica przemieszana ze żwirem. Na głębokości 145,6-145,5 m n.p.m. w północno-wschodniej części jamy znajdowały się fragmenty naczynia nr 3 zawierające przepalone kości oraz kubek nr 1 i czarkę nr 2. Z ceramiki luźnej wydzielono 3 dodatkowe naczynia (NI–NIII). Obiekt został wkopany w północno-wschodnią krawędź grobu komorowego 10111.

Inwentarz: N1–K, N2–CII, N3–KIII/C, naczynia z wypełniska: NI–MII, NII–CII/C₆, NIII–GII/B oraz 93 fragmenty ceramiki z wypełniska (w tym fragmenty K/C, CII – tabl. 247B:2, KI – tabl. 247B:1, MII, GII, G, W)

Charakterystyka zmarłych: płeć i wiek nieokreślone

Chronologia zespołu: V EB, 4 faza rozwojowa (HaB₂/HaB₃)

Obiekt 10115 – ar 30ar, ćw. C, ar 31ar, ćw. A (tabl. 242A, 248A)

Jama

Obiekt w rzucie poziomym kształtu w przybliżeniu rombówatego, o wymiarach 163 × 156 cm. W profilu przyjmuje kształt nieregularny, osiąga głębokość 8 cm. W jego północno-wschodniej części wkopano grób 10110. Wypełnisko jamy stanowiła warstwa szarobrunatnej próchnicy.

Inwentarz: 242 fragmenty ceramiki (w tym fragmenty CII – tabl. 248A:1, W, M, 2K/C)

Chronologia: V EB, 4 faza rozwojowa (HaB₂/HaB₃)

Obiekt 10116 – ar 29ar, ćw. A (tabl. 229B)

Dół posłupowy

Uchwycony na głębokości 145,49 m n.p.m. w obrębie warstwy kulturowej o zarysie nieregularnym, którą stanowiła szara próchnica przemieszana z gliną. W rzucie poziomym negatyw po słupie był kolisty, o średnicy 30 cm. W profilu trójkątny, sięgający głębokości 48 cm od stropu. Jego wypełnisko stanowiła szarobrunatna próchnica. Opisany obiekt tworzył jedną konstrukcję razem z dołami posłupowymi 8447, 8450, 8452, 10118, 10119.

Inwentarz: brak

Chronologia: kultura łużycka?

Obiekt 10117 – ar 26ar, ćw. A (tabl. 236A, 248B)

Grób jamowy, bezpopielnicowy

Jama grobowa uchwycona na głębokości 145,18 m n.p.m., w rzucie poziomym nieregularna, o wymiarach 120 × 95 cm, zorientowana wzdłuż osi E–W. Przekrój pionowy jamy nieregularny, sięgający głębokości 18 cm od stropu. Wypełnisko stanowiła szarobrunatna próchnica zawierająca fragmenty węgla drzewnych i ceramiki. W zachodniej części jamy grobowej na głębokości 145,18–144,94 m n.p.m. znajdowały się fragmenty wazy nr 1 zawierającej grzechotkę, niewielki kubek nr 2 oraz fragmenty przepalonych kości, natomiast pod naczyniem nr 1 leżały fragmenty garnka nr 3, a jeszcze nieco niżej naczyń nr 5 i 6. Przy wschodniej krawędzi pochówku znajdował się usytuowany dnem do góry garnek nr 4. Z ceramiki luźnej wydzielono 2 dodatkowe naczynia (NI–NII). Obiekt wystąpił w skupisku 3 grobów niemal stykających się ściankami (8448, 10102, 10117).

Inwentarz: N1–W, N2–KIII/C, N3–GIII, N4–G, N5–MII/B, N6–CII/B, naczynia z wypełniska: NI–CIII/B₇, NII–C/K oraz 364 fragmenty ceramiki z wypełniska (w tym fragmenty 4 K/C, KIII, MI, GII, W), grzechotka gruszkowata (tabl. 248B:1)

Charakterystyka zmarłych: płeć i wiek nieokreślone

Chronologia zespołu: V EB, 4 faza rozwojowa (HaB₂/HaB₃)

Obiekt 10118 – ar 29ar, ćw. A (tabl. 229B)

Dół posłupowy

Uchwycony na głębokości 145,45 m n.p.m. w obrębie warstwy kulturowej o zarysie nieregularnym, którą stanowiła szara próchnica przemieszana z gliną. W rzucie poziomym negatyw po słupie był owalny, o wymiarach 38 × 28 cm. W profilu półowalny pionowy, sięgający głębokości 44 cm od stropu. Jego wypełnisko stanowiła szarobrunatna próchnica. Opiswany obiekt tworzył jedną konstrukcję razem z dołami posłupowymi 8447, 8450, 8452, 10116, 10119.

Inwentarz: brak

Chronologia: kultura łużycka?

Obiekt 10119 – ar 29ar, ćw. A (tabl. 229B)

Dół posłupowy

Uchwycony na głębokości 145,49 m n.p.m. w obrębie warstwy kulturowej o zarysie nieregularnym, którą stanowiła szara próchnica przemieszana z gliną. W rzucie poziomym negatyw po słupie był owalny, o wymiarach 34 × 28 cm. W profilu trójkątny, sięgający głębokości 26 cm od stropu. Jego wypełnisko stanowiła szarobrunatna próchnica. Opiswany obiekt tworzył jedną konstrukcję razem z dołami posłupowymi 8447, 8450, 8452, 10116, 10118.

Inwentarz: brak

Chronologia: kultura łużycka?

Obiekt 10120 – ar 30ar, ćw. D, ar 31ar, ćw. B (tabl. 249, 250)

Grób jamowy, popielnicowy

Jama grobowa uchwycona na głębokości 145,45 m n.p.m., w rzucie poziomym zbliżona do prostokąta o zaokrąglonych narożach, o wymiarach 128 × 88 cm, zorientowana wzdłuż osi NE–SW. Przekrój pionowy jamy nieregularny, sięgający głębokości 26 cm od stropu. Wypełnisko stanowiła szarobrunatna próchnica oraz warstwa żwirku we wschodniej i południowej części jamy. Elementy wyposażenia

w postaci 14 naczyń zdeponowano na głębokości 145,41-145,28 m n.p.m. W zachodniej części obiektu stała waza nr 1 zawierająca przepalone kości, paciorki, spiralkę i szpilę, przy niej od wschodu była misa nr 7 usytuowana dnem do góry, a nieco bliżej południowej ściany grobu kubek nr 8 oraz kubek nr 9 i czarka nr 2. w północno-wschodnim narożniku jamy znajdowała się czarka nr 5, przy niej od południa zdeponowano naczynia nr 3, 4 i 10, pod którymi znajdowały się czarka nr 11 i kubek nr 12, a także fragmenty naczyń nr 13 i 14. Pomiędzy fragmentami misy nr 4, przy północnej ścianie grobu stał garnek nr 6. Na stropie, przy północnej i południowej krawędzi grobu zauważono 2 średnie kamienie.

Inwentarz: N1–WIII/C₂, N2–CIII/C₁, N3–KI/B₇, N4–MII, N5–CII, N6–GI/B, N7–MII/Bb, N8–KI/C₁, N9–KIII/C, N10–MI, N11–CIII/C₁, N12–KI/B₈, N13–C/M, N14– CIII/A oraz 73 fragmenty ceramiki z wypełniska (w tym fragmenty CII, 2C/K – tabl. 250:1, GII, GI), 2 paciorki bursztynowe (tabl. 249:5,6), 1 paciorek brązowy (tabl. 249:4), szpila brązowa (tabl. 249:2), fragmenty spiralki z brązu (tabl. 249:3)

Charakterystyka zmarłych: *Iuvenis* nieokreślonej płci

Chronologia zespołu: IV/V EB, 4 faza rozwojowa (HaB₂)

Obiekt 10121 – ar 30ar, ćw. C, D (tabl. 251)

Grób jamowy, popielnicowy

Jama grobowa uchwycona na głębokości 145,53 m n.p.m., w rzucie poziomym nieregularna, o wymiarach 97 × 77 cm. Przekrój pionowy jamy w kształcie zbliżonym do trapezu, sięgający głębokości 27 cm od stropu. Wypełnisko stanowiła ciemnobrunatna próchnica w centrum, a na obrzeżach szarobrunatna próchnica z domieszką żwiru. Elementy wyposażenia w postaci 7 naczyń zdeponowano na głębokości 145,5-145,34 m n.p.m. W centrum jamy znajdowała się misa nr 1 przykrywająca czarkę nr 4 pełniącą funkcję popielnicy oraz usytuowane na boku garnki nr 5 z czarką nr 7 wewnątrz i misę nr 6. Przy kloszu od wschodu leżał kamień o wymiarach 20 × 15 × 12 cm, natomiast od północy kubki nr 2 i 3.

Inwentarz: N1–MI/Ca, N2–KIII/A, N3–KI/B₇, N4–CII/A, N5–GI/C, N6–MII/Bb, N7–CII/B oraz 85 fragmentów ceramiki z wypełniska (w tym fragmenty GII, GII/B, 2K/C)

Charakterystyka zmarłych: dziecko nieokreślonej płci

Chronologia zespołu: IV/V EB, 4 faza rozwojowa (HaB₂)

Obiekt 10122 – ar 30ar, ćw. C (tabl. 252A)

Dół posłupowy

Uchwycony na głębokości 145,53 m n.p.m. W rzucie poziomym negatyw po słupie był kolisty, o średnicy 32 cm. W profilu trójkątny, sięgający głębokości 22 cm od stropu. Jego wypełnisko stanowiła ciemnobrunatna próchnica.

Inwentarz: 5 nieokreślonych fragmentów ceramiki

Chronologia zespołu: kultura łużycka EB

Obiekt 10123 – ar 30ar, ćw. C (tabl. 252B)

Dół posłupowy

Uchwycony na głębokości 145,53 m n.p.m. W rzucie poziomym negatyw po słupie był owalny, o wymiarach 42 × 36 cm. W profilu trójkątny, sięgający głębokości 26 cm od stropu. Jego wypełnisko stanowiła ciemnobrunatna próchnica.

Inwentarz: brak

Chronologia zespołu: kultura łużycka?

Obiekt 10124 – ar 32ar, ćw. D, ar 33ar, ćw. B (tabl. 252C)

Grób jamowy, popielnicowy

Jama grobowa uchwycona na głębokości 145,31 m n.p.m., w rzucie poziomym nieregularna, o wymiarach 172 × 121 cm. Przekrój pionowy jamy w kształcie zbliżonym do trapezu, sięgający głębokości 15 cm od stropu. Wypełnisko stanowiła ciemnobrunatna próchnica. Elementy wyposażenia w postaci 2 naczyń zdeponowano na głębokości 145,41-145,34 m n.p.m. W centrum jamy znajdowała się waza nr 1 zawierająca przepalone kości, natomiast bliżej wschodniej ściany grobu leżały pozostałości naczynia nr 2.

Inwentarz: N1-W, N2–nieokreślone

Charakterystyka zmarłych: płeć i wiek nieokreślone

Chronologia zespołu: V EB, 4 faza rozwojowa (HaB₂/HaB₃)

Obiekt 10125 – ar 30ar, ćw. C, ar 31ar, ćw. A (tabl. 252D)

Grób jamowy, bezpopielnicowy, zniszczony

Jama grobowa uchwycona na głębokości 145,63 m n.p.m., w rzucie poziomym zbliżona do owalu, o wymiarach 120 × 64 cm, zorientowana wzdłuż osi E-W. Przekrój pionowy jamy nieregularny, sięgający głębokości 12 cm od stropu. Wypełnisko stanowiła szarobrunatna próchnica zawierająca fragmenty ceramiki, węgla drzewnych i przepalone kości.

Inwentarz: 22 fragmenty ceramiki z wypełniska (w tym GII/A, G)

Charakterystyka zmarłych: płeć i wiek nieokreślone

Chronologia zespołu: kultura łużycka EB

Obiekt 10126 – ar 31ar, ćw. A, ar 31as, ćw. B (tabl. 253)

Grób jamowy, popielnicowy

Jama grobowa uchwycona na głębokości 145,5 m n.p.m., w rzucie poziomym nieregularna, o wymiarach 111 × 77 cm. Przekrój pionowy jamy w kształcie trapezu, sięgający głębokości 20 cm od stropu. Wypełnisko stanowiła ciemnobrunatna próchnica z domieszką gliny oraz soczewka spalenizny w centrum jamy. Elementy wyposażenia w postaci 9 naczyń zdeponowano na głębokości 145,5-145,3 m n.p.m. w centralnej części jamy. Najbliżej zachodniej krawędzi leżała odwrócona dnem do góry czarka nr 6, dalej w kierunku wschodnim znajdowała się usytuowana na boku waza nr 2 zawierająca przepalone kości. Przy jej wschodniej ścianie była odwrócona dnem do góry misa nr 1, pod którą zdeponowano kubek nr 8, a także częściowo usytuowaną na boku czarkę nr 3, kubek nr 5 i czarkę nr 7 z przepalonymi kośćmi i misą nr 9 na wylewie. Przy naczyniach nr 3 i 5 od północnego wschodu stała czarka nr 4.

Inwentarz: N1-MII/Bb, N2-WII, N3-CIII/A, N4-CIII/C, N5-KIII/C/KII/Ba, N6-CI/A, N7-CII/A₁₀, N8-KIII/C, N9-MI/Bb oraz 83 fragmenty ceramiki z wypełniska (w tym fragmenty MII, CII, GII, GI, 2K/C)

Charakterystyka zmarłych: dziecko nieokreślonej płci (4-10 lat)

Chronologia zespołu: V EB, 4 faza rozwojowa (HaB₂/HaB₃)

Obiekt 10127 – ar 31ar, ćw. A (tabl. 254A)

Grób jamowy, bezpopielnicowy

Jama grobowa uchwycona na głębokości 145,56 m n.p.m., w rzucie poziomym owalna, o wymiarach 50 × 44 cm. W stropie jamy zalegały przepalone kości. Wypełnisko stanowiła szarobrunatna próchnica zawierająca fragmenty ceramiki. Elementy wyposażenia w postaci 2 naczyń zdeponowano na głębokości 145,66-145,55 m n.p.m. przy wschodniej krawędzi jamy. Obok garnka nr 1, od południa leżały fragmenty czarki nr 2.

Inwentarz: N1–GIII/B, N2–CII/B₈

Charakterystyka zmarłych: płeć i wiek nieokreślone

Chronologia zespołu: V EB, 4 faza rozwojowa (HaB₂/HaB₃)

Obiekt 10128 – ar 31ar, ćw. A (tabl. 254B)

Grób jamowy, bezpopielnicowy

Jama grobowa uchwycona na głębokości 145,57 m n.p.m., w rzucie poziomym owalna, o wymiarach 47 × 40 cm. Wypełnisko stanowiła szarobrunatna próchnica zawierająca fragmenty ceramiki. Elementy wyposażenia w postaci 4 naczyń zdeponowano na głębokości 145,62-145,53 m n.p.m. pośrodku jamy. Garnek nr 1 zawierał naczynie nr 3, przy nim od zachodu leżały fragmenty kubków nr 2 i 4.

Inwentarz: N1–GI/A, N2–KI/B₅, N3–KIII/B, N4–KIII/A

Charakterystyka zmarłych: płeć i wiek nieokreślone

Chronologia zespołu: V EB, 4 faza rozwojowa (HaB₂/HaB₃)

Obiekt 10129 – ar 31ar, ćw. A (tabl. 255A)

Grób jamowy, ciałopalny, zniszczony

Jama grobowa uchwycona na głębokości 145,47 m n.p.m., w rzucie poziomym zbliżona do prostokąta o zaokrąglonych narożach, o wymiarach 112 × 78 cm. Wypełnisko stanowiła ciemnobrunatna próchnica zawierająca fragmenty ceramiki. Elementy wyposażenia w postaci 5 naczyń zdeponowano na głębokości 145,6-145,5 m n.p.m. pośrodku jamy. We wschodniej części skupiska naczyń znajdował się garnek nr 2, przy nim od zachodu leżały fragmenty kubków nr 1 i 4 oraz garnków nr 3 i 5.

Inwentarz: N1–KIII/C, N2–G, N3–G, N4–KIII/C, N5–G, naczynie ze stropu: NI–GI/A oraz 96 fragmentów ceramiki z wypełniska (w tym fragmenty K/C, KIII/D, MII, 2C, W)

Charakterystyka zmarłych: płeć i wiek nieokreślone

Chronologia zespołu: IV/V EB, 4 faza rozwojowa (HaB₂)

Obiekt 10130 – ar 30ar, ćw. C, ar 31ar, ćw. A (tabl. 255B, 256A)

Grób jamowy, popielnicowy

Jama grobowa w centralnej części uszkodzona przez dren, uchwycona na głębokości 145,44 m n.p.m., w rzucie poziomym nieregularna, o wymiarach 210 × 145 cm, zorientowana wzdłuż osi E–W. Przekrój pionowy jamy nieregularny, sięgający głębokości 59 cm od stropu. Wypełnisko stanowiła ciemnobrunatna próchnica zawierająca fragmenty węgla drzewnych, jasnoszara próchnica z domieszką żwiru w zachodniej części, a także warstwa spalenizny obecna na spągu we wschodniej części jamy. Elementy wyposażenia w postaci 3 naczyń zdeponowano na głębokości 145,12-144,9 m n.p.m. We wschodniej części grobu znajdował się garnek nr 3, przy nim od zachodu leżała szpila brązowa, pośrodku obiektu

tu otoczona od południa przez 3 średnie kamienie stała czarka nr 2, a nieco dalej na zachód garnek nr 1 zawierający przepalone kości. Przy zachodniej krawędzi pochówku znaleziono negatyw po ślupie (10166).

Inwentarz: N1–GII, N2–CII/B₈, N3–GIII/A oraz 69 fragmentów ceramiki z wypełniska (w tym fragmenty GII, KIII/C), szpila brązowa o dwustożkowatej główce (tabl. 256A:1)

Charakterystyka zmarłych: płeć i wiek nieokreślone

Chronologia zespołu: V EB, 4 faza rozwojowa (HaB₂/HaB₃)

Obiekt 10131 – ar 31ar, ćw. A (tabl. 256B, 257)

Grób jamowy, popielnicowy

Jama grobowa uchwycona na głębokości 145,46 m n.p.m., w rzucie poziomym owalna, o wymiarach 105 × 83 cm, zorientowana wzdłuż osi NE–SW. Wypełnisko stanowiła jasnobrunatna próchnica. Elementy wyposażenia w postaci 15 naczyń zdeponowano na głębokości 145,66–145,35 m n.p.m. W zachodniej części jamy stała waza nr 1 z przepalonymi kośćmi, zawierająca misę nr 13, przy naczyniu nr 1 od wschodu była waza nr 2 z kubkiem nr 14 wewnątrz, natomiast od północnego zachodu garnek nr 15 z czerpakami nr 7 i 8 wewnątrz. w północno-wschodnim narożniku jamy stała czarka nr 5, dookoła niej znajdowały się górne fragmenty garnka nr 6+10, a pod nią była usytuowana dnem do góry misa nr 4, pod którą w garnku nr 6+10 znajdowała się czarka nr 9 z niewielką ilością przepalonych kości, a przy niej od południa szkatułka gliniana nr 3 ułożona na czarce nr 11 i kubku nr 12, obok szkatułki były fragmenty kubka nr 16.

Inwentarz: N1–W, N2–WII, N3–S+SP, N4–MII/Bb, N5–CII, N6+10–GII/A, N7–KIII/D, N8–KIII/D, N9–CIII/C₁, N11–CI/B₁, N12–KI/B₃, N13–MII, N14–KIII/C, N15–G, N16–KI/B₅ oraz 28 fragmentów ceramiki z wypełniska (w tym fragmenty 3K/C, C/W)

Charakterystyka zmarłych: dorosły nieokreślonej płci

Chronologia zespołu: V EB, 4 faza rozwojowa (HaB₂/HaB₃)

Obiekt 10132 – ar 31ar, ćw. A, C (tabl. 258, 259)

Grób jamowy, popielnicowy

Jama grobowa uchwycona na głębokości 145,51 m n.p.m., w rzucie poziomym zbliżona do trapezu, o wymiarach 145 × 93 cm, zorientowana wzdłuż osi E–W. Przekrój pionowy jamy w kształcie trapezu, sięgający głębokości 25 cm od stropu. Wypełnisko stanowiła szarobrunatna próchnica zawierająca fragmenty węgla drzewnych. Na stropie we wschodniej części grobu znajdował się kubek nr 1. Pozostałe elementy wyposażenia w postaci 11 naczyń zdeponowano na głębokości 145,51–145,25 m n.p.m. W zachodniej części jamy stała waza nr 4, przykryta misą nr 12 ułożoną dnem do góry, przy południowej ścianie wazy było naczynie nr 5, natomiast przy północnej ścianie garnki nr 3 i 6. Pośrodku grobu stały kubki nr 9 i 10, przy nich nieco na wschód leżała odwrócona dnem do góry waza nr 2 z przepalonymi kośćmi, przykrywająca misę nr 11 i skupisko przepalonych kości, przy której od północy był kubek nr 7. Przy północnej ścianie grobu zdeponowano naczynie nr 8.

Inwentarz: N1–KI/B₇, N2–WIII/A, N3–GIII/B, N4–WII/B₄, N5–W, N6–GII/A, N7–KI/C₇, N8–nieokreślone, N9–KII/Bb, N10–KIII/C, N11–MII, N12–MII/Bb oraz 25 fragmentów ceramiki z wypełniska (w tym fragmenty GII)

Charakterystyka zmarłych: dorosły nieokreślonej płci

Chronologia zespołu: V EB, 4 faza rozwojowa (HaB₂/HaB₃)

Obiekt 10133 – ar 31ar, ćw. C (tabl. 260)

Grób jamowy, ciałopalny, zniszczony

Jama grobowa uchwycona na głębokości 145,41 m n.p.m., w rzucie poziomym zbliżona do prostokąta o zaokrąglonych narożach, o wymiarach 107 × 78 cm, zorientowana wzdłuż osi NE–SW. Przekrój pionowy jamy nieregularny, sięgający głębokości 12 cm od stropu. Wypełnisko stanowiła ciemnobrunatna próchnica. Elementy wyposażenia w postaci 4 naczyń zdeponowano na głębokości 145,51-145,39 m n.p.m. W centrum jamy stała czarka nr 1, przy niej od południowego zachodu był usytuowany do góry dnem kubek nr 2, dalej w tym kierunku, również do góry dnem leżał czerpak nr 3, natomiast najbliżej południowej krawędzi zdeponowano naczynie nr 4. Z ceramiki luźnej wydzielono kubek I.

Inwentarz: N1–CII, N2–KI/B₅, N3–KIII/C, N4–WIII, naczynie z wypełniska: NI–KI/B₅ oraz 71 fragmentów ceramiki z wypełniska (w tym fragmenty WII, KIII, C/W, G), fragment brązu

Charakterystyka zmarłych: płeć i wiek nieokreślone

Chronologia zespołu: IV/V EB, 4 faza rozwojowa (HaB₂)

Obiekt 10134 – ar 31ar, ćw. C, D (tabl. 261)

Grób jamowy, popielnicowy

Jama grobowa uchwycona na głębokości 145,39 m n.p.m., w rzucie poziomym przyjmuje kształt zbliżony do owalu, o wymiarach 83 × 48 cm. Wypełnisko stanowiła szarobrunatna próchnica z domieszką kości, gliny oraz warstwa spalenizny w południowo-zachodniej części grobu. Elementy wyposażenia w postaci 5 naczyń zdeponowano na głębokości 145,49-145,35 m n.p.m. Na stropie leżała czarka nr 1, fragmenty pokrywki szkatułki (nr 3 ze stropu), fragmenty kubka (nr 1 ze stropu) i fragmenty wazy (nr 2 ze stropu). W centralnej części jamy znajdował się garnek nr 2 z przepalonymi kośćmi, przykryty fragmentami misy nr 5, przy nich od wschodu był kubek nr 3, a przy wschodniej krawędzi grobu leżała odwrócona dnem do góry waza nr 4.

Inwentarz: N1–CIII/B₁, N2–GIII/C, N3–KI/B, N4–W, N5–MI/Ba, naczynia ze stropu: N1(ze stropu)–KI/B₇, N2(ze stropu)–WII, N3(ze stropu)–SP oraz 71 fragmentów ceramiki z wypełniska (w tym fragmenty MII, MI/B/C)

Charakterystyka zmarłych: płeć i wiek nieokreślone

Chronologia zespołu: IV/V EB, 4 faza rozwojowa (HaB₂)

Obiekt 10135 – ar 31ar, ćw. D (tabl. 262A)

Grób jamowy, popielnicowy

Jama grobowa uchwycona na głębokości 145,52 m n.p.m., w rzucie poziomym przyjmuje kształt owalny, o wymiarach 55 × 48 cm. Wypełnisko stanowiła jasnobrunatna próchnica zawierająca fragmenty ceramiki. W centralnej części jamy, na głębokości 145,57-145,5 m n.p.m. znajdowała się waza nr 1 z przepalonymi kośćmi, przykryta pozostałościami misy nr 2 odwróconej dnem do góry.

Inwentarz: N1–WII/B, N2–MI oraz 30 nieokreślonych fragmentów ceramiki z wypełniska

Charakterystyka zmarłych: dorosły – kobieta

Chronologia zespołu: IV/V EB, 4 faza rozwojowa (HaB₂)

Obiekt 10136 – ar 31ar, ćw. D (tabl. 262B, 263A)

Grób jamowy, popielnicowy

Jama grobowa uchwycona na głębokości 144,8 m n.p.m., w rzucie poziomym owalna, o wymiarach 99 × 85 cm, zorientowana wzdłuż osi NW–SE. Przekrój pionowy jamy nieregularny, sięgający głębokości 8 cm od stropu. Wypełnisko stanowiła jasnobrunatna próchnica zawierająca fragmenty ceramiki. W części stropowej znajdowały się pozostałości naczyń nr 1, 2 i 3. Na głębokości 144,86–144,74 m n.p.m. w centralnej części jamy zdeponowano garnek nr 4+5. Najbliżej północno-zachodniej krawędzi znajdowała się czarka nr 1, przy niej od wschodu były fragmenty garnka nr 4+5, a od południa czarka nr 2 pełniąca funkcję popielnicy, przy której od południowego wschodu zdeponowano czarkę nr 3 i dalsze fragmenty naczynia 4+5. Z ceramiki luźnej ze stropu wydzielono 3 dodatkowe naczynia (NI–NIII).

Inwentarz: N1–C, N2–CII/B, N3–CII/A, N4+5–GII/A, naczynia ze stropu: N1(ze stropu)–KIII/C, N2(ze stropu)–GI/A, N3(ze stropu)–CIII/C, naczynia z ceramiki luźnej ze stropu: NI–MI, NII–C/K, NIII–C/K oraz 92 fragmenty ceramiki z wypełniska (w tym fragmenty KI – 263:1, KIII, K/C, C/W, GI, GII)

Charakterystyka zmarłych: dziecko nieokreślonej płci

Chronologia zespołu: V EB, 4 faza rozwojowa (HaB₂/HaB₃)

Obiekt 10137 – ar 31ar, ćw. B, D (tabl. 263B, 264, 265)

Grób komorowy, popielnicowy, podwójny

Jama grobowa w centralnej części zniszczona przez dren, uchwycona na głębokości 145,35 m n.p.m., w rzucie poziomym nieregularna, o wymiarach 163 × 102 cm. Przekrój pionowy jamy w kształcie zbliżonym do prostokąta, sięgający głębokości 12 cm od stropu. Wypełnisko stanowiła szarobrunatna próchnica zawierająca fragmenty węgla drzewnych i ceramiki w centrum i warstwa żwiru z domieszką gliny i piasku na obrzeżach. Już na poziomie stropu na tle jamy grobowej pojawił się zarys skrzyni o wymiarach 130 × 78 cm, zorientowanej wzdłuż osi E–W. Elementy wyposażenia w postaci 14 naczyń zdeponowano na głębokości 145,36–145,15 m n.p.m. Przy zachodniej ścianie komory znajdowały się fragmenty naczynia nr 6, obok od wschodu stały waza nr 1 z przepalonymi kośćmi i szpilą brązową, czarka nr 3 i leżał przęślik gliniany. Dalej na wschód był garnek nr 4 i czarka nr 5, a przy południowej ścianie komory stał garnek nr 2. W centrum komory znajdowała się misa nr 11 zawierająca miniaturowe kubki nr 8, 9, 10 i 14, częściowo przykryta przez misę nr 7 leżącą na kubkach nr 12 i 13 oraz na niewielkiej ilości przepalonych kości.

Inwentarz: N1–WIII/A, N2–GII/A, N3–CII/B₂, N4–GII/A, N5–CII/B₈, N6–CIII/C, N7–MII/B, N8–KII/Bb₄, N9–KIII/D, N10–KIII/Aa, N11–MII/Bb, N12–KIII/A, N13–KI/C₅, N14–KIII/Aa, naczynie ze stropu: NI–KIII/A oraz 56 fragmentów ceramiki z wypełniska (w tym fragmenty 2KIII, 2K/C – tabl. 265:3, S – tabl. 265:5, SP – tabl. 265:4), szpila brązowa typu Deinsdorf (tabl. 265:1), stożkowy przęślik gliniany (tabl. 265:2)

Charakterystyka zmarłych: dziecko nieokreślonej płci (*Infans I*), dorosły nieokreślonej płci

Chronologia zespołu: IV/V EB, 4 faza rozwojowa (HaB₂)

Obiekt 10138 – ar 31ar, ćw. B (tabl. 266A)

Grób jamowy, popielnicowy

Jama grobowa w północno-wschodniej części uszkodzona przez dren, uchwycona na głębokości 144,5 m n.p.m., w rzucie poziomym owalna, o zachowanych wymiarach 76 × 69 cm. Wypełnisko stanowiła ciemnobrunatna próchnica. Elementy wyposażenia w postaci 3 naczyń zdeponowano na głębokości 144,66–144,48 m n.p.m. pośrodku jamy. Najbliżej południowej krawędzi znajdowało się naczynie nr 3 pełniące funkcję popielnicy, przy nim od północy stała waza nr 1 i garnek nr 2.

Inwentarz: N1–WII/B₄, N2–G, N3–nieokreślone oraz 61 fragmentów ceramiki z wypełniska (w tym fragmenty 2GII, W, K/C)

Charakterystyka zmarłych: płeć i wiek nieokreślone

Chronologia zespołu: V EB, 4 faza rozwojowa (HaB₂/HaB₃)

Obiekt 10139 – ar 31ar, ćw. A, B (tabl. 266B, 311A)

Grób jamowy, popielnicowy

Jama grobowa w północno-wschodniej części uszkodzona przez dren, uchwycona na głębokości 144,44 m n.p.m., w rzucie poziomym zbliżona do owalu, o wymiarach 101 × 69 cm. Wypełnisko stanowiła ciemnobrunatna próchnica zawierająca fragmenty przepalonych kości. Elementy wyposażenia w postaci 5 naczyń zdeponowano na głębokości 144,56-144,4 m n.p.m. we wschodniej części jamy. Najbliżej centrum stała czarka nr 1 z przepalonymi kośćmi, przy niej od wschodu była usytuowana dnem do góry misa nr 2, pod którą leżał kubek nr 5, od południowego wschodu naczynie nr 4, natomiast od południa kubek nr 3. Z ceramiki luźnej wydzielono 3 dodatkowe naczynia (NI–NIII). Obiekt został wkopany we wschodnią krawędź pochówku 12001.

Inwentarz: N1–CII, N2–MII/Aa, N3–K, N4–CII, N5–KI/B₅, naczynia z wypełniska: NI–KI/B₅, NII–K, NIII–KIII/Aa oraz 39 fragmentów ceramiki z wypełniska (w tym fragmenty 2MI, C/W, K/C)

Charakterystyka zmarłych: płeć i wiek nieokreślone

Chronologia zespołu: V EB, 4 faza rozwojowa (HaB₂/HaB₃)

Obiekt 10140 – ar 31ar, ćw. B (tabl. 267, 268)

Grób komorowy, popielnicowy, podwójny

Jama grobowa w zachodniej części naruszona przez dren, uchwycona na głębokości 145,38 m n.p.m., w rzucie poziomym zbliżona do prostokąta o zaokrąglonych narożach, o wymiarach 209 × 120 cm. Przekrój pionowy jamy w kształcie zbliżonym do trapezu, sięgający głębokości 40 cm od stropu. Wypełnisko stanowiła szarobrunatna próchnica oraz warstwa żwiru na obrzeżach. Już na poziomie stropu na tle jamy grobowej pojawił się zarys w przybliżeniu prostokątnej skrzyni o wymiarach 167 × 80 cm, zorientowanej wzdłuż osi E–W, której południowe i północno-zachodni narożnik zostały wzmocnione przez ustawienie kamieni. W południowo-zachodnim narożniku w części stropowej zdeponowano czarkę nr 1 zawierającą przepalone kości oraz kubek nr 2. Pozostałe elementy wyposażenia w postaci 15 naczyń i licznych luźnych fragmentów ceramiki zdeponowano na głębokości 145,53-145,08 m n.p.m. W południowo-zachodnim narożniku komory znajdowała się czarka nr 6, przy niej od wschodu była czarka nr 1 z fragmentami naczyń nr 14 i 15, a od północy leżał garnek nr 7 na czarce nr 12 i czarka nr 2, a dalej w tym kierunku czarka nr 5 i kubek nr 13, natomiast w północno-zachodnim narożniku leżała misa nr 3. Pośrodku komory były pozostałości naczyń nr 8, 9, 10 i 11, pomiędzy którymi były fragmenty przepalonych kości. Poza obrębem skrzyni, przy wschodniej ścianie grobu leżało na boku naczynie nr 4. Z ceramiki luźnej wydzielono 3 dodatkowe naczynia (NI–NIII).

Inwentarz: N1–CII, N2–CII/B, N3–MII/Ba₁, N4–C, N5–CII/C₈, N6–CII/B₆, N7–GI/C, N8–KIII/Aa, N9–CII/A, N10–KII/Ba₁, N11–GII/A, N12–CII/B₁, N13–KIII/D, N14–MI/Bb, N15–MII/B, naczynia ze stropu: N1(ze stropu)–CII/C, N2(ze stropu)–KIII/C, naczynia z wypełniska: NI–KIII, NII–KIII/Aa, NIII–GII oraz 108 fragmentów ceramiki z wypełniska (w tym fragmenty 6 K/C, GII, C, 2K, MI)

Charakterystyka zmarłych: dziecko nieokreślonej płci, *Iuvenis/Adultus* nieokreślonej płci

Chronologia zespołu: IV/V EB, 3 faza rozwojowa (HaB₁), ¹⁴C: 1027-848 BC (95,4%)

Obiekt 10141 – ar 31ar, ćw. B (tabl. 269, 270)

Grób jamowy, popielnicowy i bezpopielnicowy

Jama grobowa uchwycona na głębokości 145,43 m n.p.m., w rzucie poziomym zbliżona do trapezu, o wymiarach 160 × 101 cm, zorientowana wzdłuż osi NE–SW. Przekrój pionowy jamy nieregularny, sięgający głębokości 12 cm od stropu. Wypełnisko stanowiła ciemnobrunatna próchnica, zawierająca fragmenty węgla drzewnych i ceramiki. Elementy wyposażenia w postaci 10 naczyń zdeponowano na głębokości 145,49–145,33 m n.p.m. W południowej części grobu stał garnek nr 1 zawierający przepalane kości i grzechotkę poduszkowatą, przy nim od północnego zachodu był kubek nr 10, od północnego wschodu czerpak nr 2, natomiast nieco dalej na wschód przy 3 kamieniach czarka nr 3, pośrodku jamy znajdowało się naczynie nr 7 i fragmenty kubka nr 6. We wschodniej części pochówku leżała usytuowana dnem do góry misa nr 5, którą oparto o wylew wazy nr 4 zawierającej czerpak nr 9, przy wazie od południa był kubek nr 8. Przy północnej krawędzi grobu znajdowało się skupisko przepalonych kości. Z ceramiki luźnej wydzielono kubek (NI).

Inwentarz: N1–GIII/A, N2–KIII/D, N3–C, N4–WII, N5–MII/Ba, N6–KIII/A, N7–nieokreślone, N8–KI/B₃, N9–KIII/D, N10–KIII/A, naczynie z wypełniska: NI–KI/C₅ oraz 116 fragmentów ceramiki z wypełniska (w tym fragmenty 2K/C, 2G), grzechotka poduszkowata (tabl. 269:1)

Charakterystyka zmarłych: płeć i wiek nieokreślone

Chronologia zespołu: IV/V EB, 4 faza rozwojowa (HaB₂)

Obiekt 10142 – ar 30ar, ćw. D, ar 31ar, ćw. A, B (tabl. 271)

Grób jamowy, popielnicowy

Jama grobowa uchwycona na głębokości 145,46 m n.p.m., w rzucie poziomym nieregularna, o wymiarach 107 × 80 cm, zorientowana wzdłuż osi NE–SW. Wypełnisko stanowiła ciemnobrunatna próchnica zawierająca fragmenty ceramiki oraz warstwa spalenizny w centrum jamy. Elementy wyposażenia w postaci 4 naczyń i licznych fragmentów ceramiki zdeponowano na głębokości 145,48–145,4 m n.p.m. W centrum jamy znajdował się kubek nr 1 zawierający przepalane kości, przy południowej krawędzi leżały fragmenty ceramiki pochodzące z naczynia nr 3, natomiast we wschodniej części grobu był usytuowany dnem do góry czerpak nr 2. Z wypełniska pozyskano kubek nr 4.

Inwentarz: N1–KII/Ba₃, N2–KIII/D, N3–GIII/B, N4–KIII/C oraz 35 fragmentów ceramiki z wypełniska (w tym fragmenty CII, 2W)

Charakterystyka zmarłych: płeć i wiek nieokreślone

Chronologia zespołu: V EB, 4 faza rozwojowa (HaB₂/HaB₃)

Obiekt 10143 – ar 31ar, ćw. B (tabl. 272)

Grób jamowy, popielnicowy

Jama grobowa uchwycona na głębokości 145,42 m n.p.m., w rzucie poziomym nieregularna, o wymiarach 135 × 100 cm, zorientowana wzdłuż osi N–S. Przekrój pionowy jamy w kształcie zbliżonym do trapezu, sięgający głębokości 46 cm od stropu. Wypełnisko stanowiła w części stropowej ciemnobrunatna próchnica miejscami przemieszana z gliną, zawierająca fragmenty przepalonych kości oraz spalenizna z fragmentami węgla drzewnych i ceramiki na spągu jamy. Elementy wyposażenia w postaci 7 naczyń zdeponowano na głębokości 145,42–145,0 m n.p.m. W centralnej części jamy, obsypany pozostałościami stosu stał garnek nr 3 zawierający przepalane kości, 2 grudki polepy i 2 szpile z brązu, przy nim od północy był garnek nr 4 z czerpakiem nr 6 oraz naczyniem nr 7 wewnątrz i czarka nr 1 ułożona na naczyniu nr 5. W północnej części jamy leżały fragmenty misy nr 2.

Inwentarz: N1–CII/B₇, N2–MII/Bb, N3–GIII/A, N4–GII/B, N5–nieokreślone, N6–KII/Bb, N7–C/K oraz 71 fragmentów ceramiki z wypełniska (w tym fragmenty 2MII, 2GII, 2K/C), 2 szpile z brązu: o dwustożkowej główce (tabl. 272:2), z główką zawiniętą w uszko (tabl. 272:1)

Charakterystyka zmarłych: *Iuvenis* nieokreślonej płci

Chronologia zespołu: V EB, 4 faza rozwojowa (HaB₂/HaB₃)

Obiekt 10144 – ar 31ar, ćw. B (tabl. 273, 274A)

Grób jamowy, popielnicowy

Jama grobowa uchwycona na głębokości 145,36 m n.p.m., w rzucie poziomym nieregularna, o wymiarach 111 × 90 cm, zorientowana wzdłuż osi N–S. Przekrój pionowy jamy w kształcie zbliżonym do trapezu, sięgający głębokości 24 cm od stropu. Wypełnisko stanowiła ciemnobrunatna próchnica z soczewkami spalenizny, zawierająca fragmenty ceramiki oraz warstwa żwiru na obrzeżach. Elementy wyposażenia w postaci 12 naczyń zdeponowano na głębokości 145,35–145,05 m n.p.m. W północnej części grobu leżała usytuowana dnem do góry misa nr 1, pod którą znajdowała się czarka nr 9 pełniąca funkcję popielnicy i ułożona na boku czarka nr 8. Przy misie od południa znajdował się garnek nr 10 z kubkiem nr 11 wewnątrz, a także częściowo usytuowane na garnku 11 naczynie nr 12, pod nimi natomiast leżały fragmenty misy nr 2. Obok misy nr 1 od zachodu zdeponowano kubki nr 6 i 7 oraz garnek nr 4 ustawiony na fragmentach kubka nr 5, przy nich od zachodu były fragmenty misy nr 3.

Inwentarz: N1–MI/Ca, N2–MI, N3–MII, N4–GIII/C, N5–KIII/D, N6–KI/B, N7–KI/B₈, N8–CIII/C, N9–CII/C₄, N10–GI/C, N11–KIII/D, N12–GII oraz 20 fragmentów ceramiki z wypełniska (w tym fragmenty 2K/C, MI)

Charakterystyka zmarłych: dziecko nieokreślonej płci

Chronologia zespołu: V EB, 4 faza rozwojowa (HaB₂/HaB₃)

Obiekt 10145 – ar 31ar, ćw. A (tabl. 274B)

Jama

Uchwycona na poziomie 145,47 m n.p.m. W rzucie poziomym kształtu nieregularnego, o wymiarach 115 × 78 cm, zorientowana na osi NE–SW. W profilu przyjmuje kształt nieregularny, osiąga głębokość 38 cm. Wypełnisko opisywanego obiektu stanowiła warstwa czarnej próchnicy.

Inwentarz: 18 fragmentów ceramiki (w tym fragmenty KI – tabl. 274B:1, K/C – tabl. 274B:2)

Chronologia zespołu: V EB, 4 faza rozwojowa (HaB₂/HaB₃)

Obiekt 10146 – ar 37ar, ćw. B (tabl. 275A)

Grób jamowy, popielnicowy

Jama grobowa uchwycona na głębokości 145,43 m n.p.m., w rzucie poziomym przyjmuje kształt owalny, o wymiarach 52 × 34 cm. Wypełnisko stanowiła szarobrunatna próchnica. W centralnej części jamy, na głębokości 145,49 m n.p.m. znajdowała się waza zawierająca przepalone kości.

Inwentarz: N1–W oraz 15 fragmentów ceramiki z wypełniska (w tym fragmenty pokrywki)

Charakterystyka zmarłych: *Iuvenis/Adultus* nieokreślonej płci

Chronologia zespołu: V EB, 4 faza rozwojowa (HaB₂/HaB₃)

Obiekt 10150 – ar 36ar, ćw. A (tabl. 275B)

Grób jamowy, bezpopielnicowy

Jama grobowa uchwycona na głębokości 145,38 m n.p.m., w rzucie poziomym owalna, o wymiarach 24 × 20 cm. Wypełnisko stanowiła ciemnobrunatna próchnica z dużą ilością przepalonych kości. Na stropie obiektu znajdowały się pozostałości naczynia nr 1 oraz fragmenty ceramiki.

Inwentarz: N1–nieokreślone oraz 22 fragmenty ceramiki z wypełniska (w tym fragmenty WIII – tabl. 275B:1, MI/Ba – tabl. 275B:2)

Charakterystyka zmarłych: płeć i wiek nieokreślone

Chronologia zespołu: IV EB, 3 faza rozwojowa (HaA₂/HaB₁)

Obiekt 10152 – ar 35ar, ćw. B (tabl. 276A)

Grób jamowy, bezpopielnicowy

Jama grobowa uchwycona na głębokości 145,4 m n.p.m., w rzucie poziomym owalna, o wymiarach 40 × 38 cm. Wypełnisko stanowiła szarobrunatna próchnica z domieszką kości. W centrum jamy na poziomie 145,45-145,38 m n.p.m. znajdowało się naczynie nr 1 i fragmenty misy nr 2 oraz czarek nr 3 i 4 wewnątrz, a także inne liczne fragmenty ceramiki usytuowane jedne na drugich. Wśród nich wydzielono pucharek.

Inwentarz: N1–nieokreślone, N2–MI, N3–CII/A, N4–C, naczynie z wypełniska: NI-PA₂ oraz 25 fragmentów ceramiki z wypełniska (w tym fragmenty KIII, W)

Charakterystyka zmarłych: płeć i wiek nieokreślone

Chronologia zespołu: IV EB, 3 faza rozwojowa (HaA₂)

Obiekt 10159 – ar 29ar, ćw. A (tabl. 276B)

Jama

Uchwycona na głębokości 145,49 m n.p.m. W rzucie poziomym jama była owalna, o wymiarach 118 × 105 cm. Przekrój pionowy nieregularny, sięgający głębokości 20 cm od stropu. Wypełnisko stanowiła jasnobrunatna próchnica.

Inwentarz: brak

Chronologia: kultura łużycka?

Obiekt 10160 – ar 31ar, ćw. C (tabl. 277)

Grób jamowy, popielnicowy

Jama grobowa w północno-zachodniej części zniszczona przez wkop współczesny, uchwycona na głębokości 145,41 m n.p.m., w rzucie poziomym nieregularna, o zachowanych wymiarach 117 × 93 cm, zorientowana wzdłuż osi NE–SW. Przekrój pionowy jamy nieregularny, sięgający głębokości 26 cm od stropu. Wypełnisko stanowiła szarobrunatna próchnica z soczewkami spalenizny zawierającymi fragmenty węgla drzewnych oraz warstwa żwiru na obrzeżach. Elementy wyposażenia w postaci 6 naczyń zdeponowano na głębokości 145,4-145,19 m n.p.m. Pośrodku jamy grobowej zdeponowano naczynie nr 1 z przepalonymi kośćmi. We wschodniej części grobu znajdował się garnek nr 2, przy nim od północy stało naczynie nr 6 i leżały usytuowane na boku czerpaki nr 3 i 5, a dalej w kierunku północno-wschodnim była czarka nr 4.

Inwentarz: N1–C, N2–GI/B, N3–KIII/D, N4–CII/C₁₅, N5–KIII/C, N6–C oraz 51 fragmentów ceramiki z wypełniska (w tym fragmenty 2 K/C)

Charakterystyka zmarłych: płeć i wiek nieokreślone

Chronologia zespołu: V EB, 4 faza rozwojowa (HaB₂/HaB₃)

Obiekt 10161 – ar 34ar, ćw. D (tabl. 278A)

Grób jamowy, zniszczony

Jama uchwycona na głębokości 145,66 m n.p.m., w rzucie poziomym owalna, o wymiarach 60 × 58 cm. Wypełnisko stanowiła spalenizna zawierająca fragmenty węgla drzewnych. W części stropowej obiektu znajdowały się fragmenty ceramiki i przepalonych kości.

Inwentarz: NI–MII oraz 16 fragmentów ceramiki z wypełniska (w tym fragmenty C)

Charakterystyka zmarłych: płeć i wiek nieokreślone

Chronologia zespołu: V EB, 4 faza rozwojowa (HaB₂/HaB₃)

Obiekt 10162 – ar 35ar, ćw. A, ar 35as, ćw. B (tabl. 278B, 279, 280, 281)

Grób komorowy, popielnicowy, bezpopielnicowy, kurhanowy?

Jama grobowa uchwycona na głębokości 145,4 m n.p.m., w rzucie poziomym w przybliżeniu czworokątna, o wymiarach 293 × 170 cm. Przekrój pionowy jamy nieregularny, sięgający głębokości 25 cm od stropu. Wypełnisko stanowiła szarobrunatna próchnica na obrzeżach przemieszana z gliną. Na poziomie stropu, na tle jamy grobowej pojawił się zarys prostokątnej skrzyni o wymiarach 170 × 93 cm, zorientowanej wzdłuż osi E–W. Elementy wyposażenia w postaci 18 naczyń oraz przedmiotów z metalu i gliny zdeponowano na głębokości 145,56–145,2 m n.p.m. W centrum skrzyni znajdowała się warstwa przepalonych kości, pomiędzy którymi leżał brązowy grot od strzały i 19 paciorków glinianych, w północno-wschodnim narożniku było naczynie nr 10 i naczynie nr 12 pełniące funkcję popielnicy, na którym leżała szpila brązowa, przy wschodniej krawędzi komory zdeponowano czarkę nr 15 również z przepalonymi kośćmi i kubek nr 16, natomiast w południowo-wschodnim narożniku leżały na boku czarka nr 9 zawierająca przepalone kości, przy niej od północy znajdowała się brązowa pęseta oraz kubek nr 1. Poza skrzynią w północnej części jamy grobowej leżały fragmenty wazy nr 11, w zachodniej części pochówku była waza nr 3 z kubkiem nr 14 wewnątrz, od południa stały przy niej naczynia nr 4, 2 i 7, przy których od południa znajdowała się waza nr 6 z naczyniem nr 5 od zachodu i naczyniami nr 17 i 18 od wschodu strony. Przy południowej krawędzi pochówku, w pobliżu niewielkiego kamienia stała waza nr 8 i czarka nr 13. Z ceramiki luźnej wydzielono dodatkowe naczynie (NI). Na podstawie widocznej pustej przestrzeni wokół obiektu zakładać można, że nakryty był on nasypem ziemnym.

Inwentarz: N1–KI/A₃, N2–CI/C₁, N3–WI/D₇, N4–WI/D₆, N5–W, N6–WI/D, N7–C, N8–WI/D, N9–CII/A₂, N10–CIII, N11–WI/A, N12–nieokreślone, N13–C, N14–KI/A, N15–CI/A₉, N16–KI/A₃, N17–CI/B, N18–KI/B, naczynie z wypełniska: NI–KI/A₃ oraz 46 fragmentów ceramiki z wypełniska (w tym fragmenty MI, 2W/D – tabl. 281:5–6, W), grot strzały brązowy typu I Aa wg J. Fogła (tabl. 281:3), szpila brązowa (tabl. 281:1), pęseta brązowa (tabl. 281:2), 19 paciorków glinianych (tabl. 281:4)

Charakterystyka zmarłych: dorosły – kobieta

Chronologia zespołu: III EB, 2 faza rozwojowa (BC/BD), ¹⁴C: 1401–1226 BC (95,4%)

Obiekt 10163 – ar 30ar, ćw. A, B (tabl. 282)

Grób jamowy, popielnicowy i bezpopielnicowy?

Jama grobowa uchwycona na głębokości 145,5 m n.p.m., w rzucie poziomym nieregularna, o wymiarach 104 × 50 cm, zorientowana wzdłuż osi E-W. Przekrój pionowy jamy nieregularny, sięgający głębokości 35 cm od stropu. Wypełnisko stanowiła szarobrunatna próchnica z fragmentami przepalonych kości. Elementy wyposażenia w postaci 7 naczyń ułożonych na planie czworoboku zdeponowano na głębokości 144,29-144,1 m n.p.m. w centrum jamy. Najbliżej zachodniej krawędzi stała waza nr 1 przykryta fragmentami misy nr 7+8 i garnek nr 2 z czerpakiem nr 6 wewnątrz, przy nich od wschodu znajdowały się czarki nr 3 i 4 – zawierająca kości, również przykryte pozostałościami misy nr 7+8. Najbliżej wschodniej ściany grobu leżały fragmenty kubka nr 5.

Inwentarz: N1-WIII/D, N2-GII/A, N3-CIII/B₇, N4-CII/C₂, N5-KI/B₃, N6-KIII/D, N7+8-MII

Charakterystyka zmarłych: płeć i wiek nieokreślone

Chronologia zespołu: V EB, 4 faza rozwojowa (HaB₂/HaB₃)

Obiekt 10164 – ar 36as, ćw. B (tabl. 283A)

Skupisko ceramiki i przepalonych kości, grób ciałopalny?

Jama uchwycona na głębokości 145,49 m n.p.m., w rzucie poziomym nieregularna, o wymiarach 58 × 25 cm. Wypełnisko obiektu stanowiła ciemnobrunatna próchnica zawierająca fragmenty ceramiki i przepalonych kości.

Inwentarz: 14 nieokreślonych fragmentów ceramiki z wypełniska

Charakterystyka zmarłych: płeć i wiek nieokreślone

Chronologia zespołu: kultura łużycka EB

Obiekt 10165 – ar 29as, ćw. B (tabl. 283B)

Grób jamowy, popielnicowy i bezpopielnicowy

Jama grobowa uchwycona na głębokości 145,48 m n.p.m. W rzucie poziomym owalna, o wymiarach 51 × 66 cm, zorientowana wzdłuż osi N-S. Wypełnisko stanowiła ciemnobrunatna próchnica z domieszką kości i gliny w części północnej i jasnoszara próchnica przemieszana z gliną i żwirem w południowej części jamy. Elementy wyposażenia w postaci 2 naczyń i 7 ozdób zdeponowano na głębokości 145,4 m n.p.m. W północnej części pochówku, przy niewielkim kamieniu leżały pozostałości naczynia nr 1 z przepalonymi kośćmi, bransoletą nr 3 i skrzydełkiem brązowym nr 5. Skupisko kości, a także szpila nr 4, bransoleta nr 2, fragment przepalonej zawieszki z zęba nr 6 i fragment przepalonego paciorka szklanego nr 7 znajdowały się pomiędzy naczyniem nr 1 a znajdującym się nieco na zachód naczyniem nr 2. W środkowej części grobu zdeponowano kolejną bransoletę nr 1.

Inwentarz: N1-K/C, N2-K/C, 3 bransolety z brązowej taśmy (tabl. 283B:1-3), szpila brązowa o dwustozkowanej główce (tabl. 283B:4), skrzydełko brązowe (tabl. 283B:5), zawieszka z zęba (tabl. 283B:6), paciorek szklany (tabl. 283B:7)

Charakterystyka zmarłych: płeć i wiek nieokreślone

Chronologia zespołu: IV/V EB, 4 faza rozwojowa (HaB₂)

Obiekt 10166 – ar 31ar, ćw. A (tabl. 255B)

Dół posłupowy

Opisywany dół posłupowy wystąpił przy krawędzi zachodniej jamy grobowej 10130. Uchwycony na poziomie 145,42 m n.p.m. Posiadał w rzucie poziomym kształt kolisty, o średnicy 11 cm, w przybliżeniu prostokątny przekrój pionowy, zagłębiony był w podłożu do 16 cm. Wypełnisko stanowiła jasnoszara próchnica przemieszana ze żwirem.

Inwentarz: brak

Chronologia zespołu: kultura łużycka EB?

Obiekt 10167 – ar 29as, ćw. B (tabl. 284A)

Grób jamowy, bezpopielnicowy

Jama grobowa uchwycona na głębokości 145,47 m n.p.m., w rzucie poziomym owalna, o wymiarach 49 × 38 cm, zorientowana wzdłuż osi E-W. Wypełnisko stanowiła ciemnobrunatna próchnica zawierająca fragmenty ceramiki. W południowej części jamy znajdowało się skupisko przepalonych kości. Pochówek został wkopany w południową krawędź obiektu 10169.

Inwentarz: nieokreślone fragmenty ceramiki

Charakterystyka zmarłych: płeć i wiek nieokreślone

Chronologia zespołu: kultura łużycka EB

Obiekt 10168 – ar 29as, ćw. B (tabl. 284B, 285)

Grób jamowy, popielnicowy

Jama grobowa uchwycona na głębokości 145,38 m n.p.m., w rzucie poziomym zbliżona do trapezu, o wymiarach 157 × 87 cm. Przekrój pionowy jamy w kształcie trapezu, sięgający głębokości 32 cm od stropu. Wypełnisko stanowiła ciemnobrunatna próchnica zawierająca fragmenty ceramiki, w zachodniej części jamy przemieszana z gliną. Elementy wyposażenia w postaci 9 naczyń zdeponowano na głębokości 145,49-145,07 m n.p.m. W zachodniej części pochówku, przy kamieniu znajdowała się waza nr 5 z garnkiem nr 9, pełniącym funkcję popielnicy, wewnątrz. Przy nim, a częściowo pod nim od wschodu była usytuowana dnem do góry misa nr 7, natomiast od północy były fragmenty naczynia nr 8, pod którym złożono kubki nr 3, 4 i 6. Na wschód od naczynia nr 7 leżały fragmenty misy nr 2, a najbliżej wschodniej ściany grobu znajdowała się czarka nr 1.

Inwentarz: N1-C, N2-MII/Bb, N3-KIII/C, N4-KIII/A, N5-WII, N6-KI/B₂, N7-MII, N8-nieokreślone, N9-GI/A oraz 84 fragmenty ceramiki z wypełniska (w tym fragmenty 2K/C, KIII/D – tabl. 285:1, 2C/W, W)

Charakterystyka zmarłych: dorosły nieokreślonej płci

Chronologia zespołu: IV/V EB, 4 faza rozwojowa (HaB₂)

Obiekt 10169 – ar 29as, ćw. B (tabl. 284A)

Jama

Uchwycona na głębokości 145,47 m n.p.m. W rzucie poziomym jama była nieregularna, o wymiarach 108 × 56 cm. Jej wypełnisko stanowiła szara próchnica przemieszana ze żwirem. W części zachodniej jamy zlokalizowano kamień o wymiarach 10 × 7 cm.

Inwentarz: 9 nieokreślonych fragmentów ceramiki

Chronologia zespołu: kultura łużycka EB

Obiekt 10170 – ar 29as, ćw. B (tabl. 286)

Grób jamowy, popielnicowy

Jama grobowa uchwycona na głębokości 145,45 m n.p.m., w rzucie poziomym nieregularna, o wymiarach 145 × 135 cm. Przekrój pionowy jamy w kształcie trapezu, sięgający głębokości 11 cm od stropu. Wypełnisko stanowiła ciemnobrunatna próchnica z domieszką gliny i żwiru w południowej części jamy, a także warstwa ciemnoszarej próchnicy w północnej części grobu. Elementy wyposażenia w postaci 5 naczyń zdeponowano na głębokości 145,44-145,34 m n.p.m. Najbliżej centrum znajdowała się waza nr 1 z przepalonymi kośćmi, przy niej i częściowo pod nią od zachodu leżał kubek nr 2 i dalej na zachód czarka nr 5, natomiast od północy były fragmenty przepalonych kości oraz garnek nr 3 zdeponowane na czarce nr 4.

Inwentarz: N1-W, N2-KI/B, N3-GII/A, N4-CII/A₈, N5-CIII/B₂ oraz 64 fragmenty ceramiki z wypełniska (w tym fragmenty GII, K/C)

Charakterystyka zmarłych: dorosły – kobieta

Chronologia zespołu: IV EB, 3 faza rozwojowa (HaA₂)

Obiekt 10171 – ar 29as, ćw. A (tabl. 287A)

Grób jamowy, ciałopalny, zniszczony

Jama grobowa uchwycona na głębokości 145,5 m n.p.m., w rzucie poziomym owalna, o zachowanych wymiarach 54 × 48 cm. Wypełnisko stanowiła ciemnobrunatna próchnica z domieszką gliny. Elementy wyposażenia w postaci 2 naczyń zdeponowano na głębokości 145,53-145,48 m n.p.m. w centralnej części jamy. Od strony południowej czarki nr 1 znajdowało się naczynie nr 2 i fragmenty ceramiki.

Inwentarz: N1-CII, N2-CIII oraz 12 fragmentów ceramiki z wypełniska (w tym fragmenty K/C)

Charakterystyka zmarłych: płeć i wiek nieokreślone

Chronologia zespołu: IV/V EB, 4 faza rozwojowa (HaB)

Obiekt 10172 – ar 29as, ćw. A (tabl. 287B, 288A)

Grób jamowy, ciałopalny, zniszczony

Jama grobowa uchwycona na głębokości 145,52 m n.p.m., w rzucie poziomym nieregularna, o wymiarach 161 × 145 cm. Przekrój pionowy jamy nieregularny, sięgający głębokości 26 cm od stropu. Wypełnisko stanowiła jasnoszara próchnica zawierająca fragmenty ceramiki i węgla drzewnych. Elementy wyposażenia w postaci 7 naczyń zdeponowano na głębokości 145,53-145,3 m n.p.m. W zachodniej części grobu leżały fragmenty misy nr 2, pod którą zdeponowano czarkę nr 5, przy nich od północy znajdowała się usytuowana dnem do góry waza nr 3. Przy wschodniej krawędzi grobu były fragmenty czarki nr 1, ustawione na leżącym na boku garnku nr 6, nieco bardziej na północ stała czarka nr 4, natomiast w kierunku południowym czarka nr 7.

Inwentarz: N1-CII/C₉, N2-MII/C, N3-W, N4-CIII/B₁, N5-CIII/C₁, N6-G, N7-CIII/C₁ oraz 54 fragmenty ceramiki z wypełniska (w tym fragmenty GII, G, K, KII/B, 4 K/C, W)

Charakterystyka zmarłych: płeć i wiek nieokreślone

Chronologia zespołu: V EB, 4 faza rozwojowa (HaB₂/HaB₃)

Obiekt 10174 – ar 29as, ćw. A (tabl. 288B, 289)

Grób jamowy, bezpopielnicowy

Jama grobowa uchwycona na głębokości 145,55 m n.p.m., w rzucie poziomym nieregularna, o wymiarach 103 × 60 cm, zorientowana wzdłuż osi N-S. Przekrój pionowy jamy nieregularny, sięgający głębokości 18 cm od stropu. Wypełnisko stanowiła ciemnobrunatna próchnica z domieszką gliny zawierająca fragmenty węgla drzewnych, przepalonych kości oraz ceramiki. Elementy wyposażenia w postaci 3 naczyń i ozdób z brązu zdeponowano na głębokości 145,54-145,42 m n.p.m. W południowej części grobu znajdowały się fragmenty wazy nr 1, obok od północnego zachodu leżała odwrócona dnem do góry misa nr 2, pod którą był tak samo ułożony czerpak nr 3. Na wschód od misy nr 2 leżały fragmenty szpili oraz fragmenty przedmiotów z brązu, natomiast w północnej części jamy znajdowały się fragmenty szpil nr 1 i 2 oraz paciorek brązowy. Z ceramiki luźnej wydzielono dodatkowo czarkę NI.

Inwentarz: N1-W, N2-MII/Bb, N3-KIII/C, naczynie z wypełniska: NI-CII/C oraz 94 fragmenty ceramiki z wypełniska (w tym fragmenty CII/C – tabl. 289:15, 8K/C, MII – tabl. 289:14, KIII, GII/A – tabl. 289:16), 4 fragmenty szpil brązowych (tabl. 289:4,9,11,12), 8 fragmentów przedmiotów brązowych (tabl. 289:1,2,3,5,6,7,8,10), fragment paciorka brązowego (tabl. 289:13)

Charakterystyka zmarłych: dorosły nieokreślonej płci

Chronologia zespołu: IV/V EB, 4 faza rozwojowa (HaB₂)

Obiekt 10175 – ar 29as, ćw. A (tabl. 290, 291A)

Grób jamowy, popielnicowy

Jama grobowa uchwycona na głębokości 145,5 m n.p.m., w rzucie poziomym nieregularna, o wymiarach 117 × 107 cm. Przekrój pionowy jamy w kształcie zbliżonym do prostokąta, sięgający głębokości 47 cm od stropu. Wypełnisko stanowiła w części stropowej glina, a poniżej ciemnoszara próchnica z dodatkiem gliny i żwiru oraz z warstewkami spalenizny zawierającymi fragmenty węgla drzewnych, na obrzeżach jamy i w części spągowej obecna była cienka warstewka gliny i żwiru. Elementy wyposażenia w postaci 10 naczyń zdeponowano na głębokości 145,41-145,03 m n.p.m., głównie w północnej części jamy, pod trzema niewielkimi kamieniami widocznymi na stropie. Przy północnej krawędzi grobu pomiędzy naczyniem nr 6 od południowego wschodu i naczyniem nr 2 od północnego zachodu stała popielnica – czarka nr 1. Obok niej od południowego zachodu znajdowała się misa nr 3 i fragmenty naczyń nr 7 i 10, a dalej w kierunku południowym ułożone jeden na drugim kubki nr 4 i 5 oraz misa nr 9. W centrum grobu stał kubek nr 8. Z ceramiki luźnej wydzielono dodatkowe 4 naczynia.

Inwentarz: N1-CII/C₂, N2-CIII/C, N3-MII/Bb, N4-KIII/C, N5-KII/A, N6-C/K, N7-MI/Bb, N8-KI/B₃, N9-MII/Bb, N10-W, naczynia z wypełniska: NI(poz.0-10 cm)-CII/B, NII(poz.0-10 cm)-KIII/Aa, NI-KIII/C, NII-KIII/C oraz 126 fragmentów ceramiki z wypełniska (w tym fragmenty 4GII, 2KII/B, 2KIII, 3K/C, CIII – tabl. 291:1, MII, W)

Charakterystyka zmarłych: *Iuvenis* nieokreślonej płci

Chronologia zespołu: V EB, 4 faza rozwojowa (HaB₂/HaB₃)

Obiekt 10176 – ar 29as ćw. A (tabl. 291B)

Jama

Uchwycona na poziomie 145,41 m n.p.m. W rzucie poziomym kształtu owalnego, o wymiarach 42 × 33 cm. Jej wypełnisko stanowiła ciemnobrunatna próchnica przemieszana ze żwirem. W profilu przyjmuje kształt półkolisty i osiąga głębokość 8 cm.

Inwentarz: brak

Chronologia zespołu: kultura łużycka?

Obiekt 10177 – ar 35as, ćw. A, B, C, D (tabl. 292)

Grób jamowy, popielnicowy

Jama grobowa w północno-wschodniej części uszkodzona przez dren, uchwycona na głębokości 145,41 m n.p.m., w rzucie poziomym nieregularna, o wymiarach 222 × 211 cm. Wypełnisko stanowiła ciemnobrunatna próchnica z domieszką gliny. W zachodniej części grobu, na poziomie stropu znajdowały się fragmenty czarki nr 1 zawierającej przepalone kości oraz fragmenty naczyń nr 3 i 4. Czarka nr 1 była ustawiona na kubku nr 2.

Inwentarz: N1–CI/C, N2–KII/A, N3–K/D, N4–W

Charakterystyka zmarłych: płeć i wiek nieokreślone

Chronologia zespołu: III EB, 2 faza rozwojowa (BD/HaA₁)

Obiekt 10178 – ar 29as, ćw. A (tabl. 293A)

Dół postłupowy

Uchwycony na głębokości 145, 48 m n.p.m. W rzucie poziomym owalny, o wymiarach 26 × 17 cm. W profilu nieckowaty, sięgający głębokości 5 cm od stropu. Jego wypełnisko stanowiła ciemnobrunatna próchnica przemieszana ze żwirem.

Inwentarz: brak

Chronologia zespołu: kultura łużycka?

Obiekt 10179 – ar 26as, ćw. C (tabl. 293B)

Grób jamowy, popielnicowy?

Jama grobowa uchwycona na głębokości 144,95 m n.p.m., w rzucie poziomym zbliżona do prostokąta o zaokrąglonych narożach, o wymiarach 181 × 107 cm, zorientowana wzdłuż osi E–W. Przekrój pionowy jamy nieregularny, sięgający głębokości 10 cm od stropu. Wypełnisko stanowiła jasnobrunatna próchnica zawierająca fragmenty węgla drzewnych, kości i ceramiki. Elementy wyposażenia w postaci 11 naczyń zdeponowano na głębokości 145,11–144,87 m n.p.m. We wschodniej części grobu stała waza nr 7 oraz misa nr 8 z naczyniami nr 9 (z niewielką ilością przepalonych kości), 10 i 11 wewnątrz, przy niej od zachodu była czarka nr 1 i kubek nr 5, a dalej w kierunku zachodnim czarka nr 6 i kubek nr 3. Na południe od naczyń nr 1 i 6 leżał usytuowany dnem do góry kubek nr 2, a jeszcze bliżej południowej krawędzi pochówku znajdowało się naczynie nr 4. Z wypełniska grobu pochodzi paciorek szklany.

Inwentarz: N1–CI/C₅, N2–K, N3–KI/C₅, N4–nieokreślone, N5–KI/B₇, N6–CII/C, N7–WII/B₆, N8–MI/Bb, N9–GII/B, N10–KIII/D, N11–KIII/D oraz 1 nieokreślony fragment ceramiki z wypełniska, paciorek z niebieskiego szkła (tabl. 293B:1)

Charakterystyka zmarłych: płeć i wiek nieokreślone

Chronologia zespołu: V EB, 4 faza rozwojowa (HaB₂/HaB₃)

Obiekt 10180 – ar 26as, ćw. D (tabl. 294, 295A)

Grób jamowy, ciało palny, zniszczony

Jama grobowa uchwycona na głębokości 144,91 m n.p.m., w rzucie poziomym zbliżona do owalu o wymiarach 49 × 39 cm, zorientowana wzdłuż osi N–S. Przekrój pionowy jamy nieregularny, sięgający głębokości 17 cm od stropu. Wypełnisko stanowiła ciemnobrunatna próchnica. Elementy wyposażenia w postaci 3 naczyń i fragmentów ceramiki zdeponowano na głębokości 144,9–144,8 m n.p.m.

w południowej części grobu. Przy zachodniej krawędzi znajdowało się naczynie nr 1 i wspomniane fragmenty ceramiki, natomiast przy wschodniej stało naczynie nr 3, na którym ułożono naczynie nr 2. Obiekt odkryty pod warstwą kulturową o miąższości około 20 cm w pobliżu grobu 10198 i jamy 10181.

Inwentarz: N1–W, N2–G, N3–nieokreślone oraz 184 fragmenty ceramiki z wypełniska (w tym fragmenty G, GII, MI – tabl. 295A:1, K/C)

Charakterystyka zmarłych: płeć i wiek nieokreślone

Chronologia zespołu: V EB, 4 faza rozwojowa (HaB)

Obiekt 10181 – ar 26as, ćw. B, D (tabl. 294, 295B)

Grób jamowy, ciałopalny, zniszczony

Obiekt uchwycony na głębokości 144,9 m n.p.m., w rzucie poziomym nieregularny, o wymiarach 342 × 164 cm, zorientowany wzdłuż osi NE–SW. Przekrój pionowy jamy nieregularny, sięgający głębokości 23 cm od stropu. Wypełnisko stanowiła ciemnobrunatna próchnica z dodatkiem kości, w części spągowej przemieszana ze żwirem. Na stropie jamy znajdował się szklany paciorek. Wraz z grobami 10180 i 10198 odkryty pod warstwą kulturową o miąższości około 20 cm. W jego zachodnią krawędź został wkopany obiekt 10198.

Inwentarz: NI–GI/A oraz 216 fragmentów ceramiki z wypełniska (w tym fragmenty 2GI, 2MI – tabl. 295B:1,2, 4K/C), paciorek z niebieskiego szkła (tabl. 295B:3)

Charakterystyka zmarłych: płeć i wiek nieokreślone

Chronologia zespołu: V EB, 4 faza rozwojowa (HaB/HaC)

Obiekt 10182 – ar 26as, ćw. D (tabl. 295C)

Jama

Uchwycona na głębokości 145,3 m n.p.m. W rzucie poziomym owalna, o wymiarach 64 × 34 cm. W profilu nieckowata, sięgająca głębokości 10 cm od stropu. Jej wypełnisko stanowiła szarobrunatna próchnica przemieszana z gliną.

Inwentarz: 27 fragmentów ceramiki (w tym fragment K/C)

Chronologia zespołu: kultura łużycka EB

Obiekt 10183 – ar 27as, ćw. A (tabl. 296)

Grób jamowy, popielnicowy

Jama grobowa uchwycona na głębokości 145,13 m n.p.m., w rzucie poziomym nieregularna, o wymiarach 116 × 104 cm, zorientowana wzdłuż osi E–W. Wypełnisko stanowiła ciemnoszara próchnica przemieszana z gliną, zawierająca fragmenty ceramiki. Elementy wyposażenia w postaci 6 naczyń zdeponowano na głębokości 145,19–145,08 m n.p.m. przy zachodniej krawędzi jamy. Pośrodku stała czarka nr 1 zawierająca przepalone kości, przedmiot brązowy i misę nr 4. Przy niej od północy znajdowała się misa nr 2 zawierająca kubki nr 5 i 6, a na południe od misy nr 2 było naczynie nr 3.

Inwentarz: N1–CIII/C₁, N2–MI, N3–K/C, N4–MII/Bb, N5–KIII/D, N6–KII/Ba, fragment bransolety z brązu (tabl. 296:1)

Charakterystyka zmarłych: płeć i wiek nieokreślone

Chronologia zespołu: V EB, 4 faza rozwojowa (HaB₂/HaB₃)

Obiekt 10184 – ar 28as, ćw. C (tabl. 297A)

Grób jamowy, bezpopielnicowy

Jama grobowa uchwycona na głębokości 145,55 m n.p.m., w rzucie poziomym nieregularna, o wymiarach 55 × 43 cm, zorientowana wzdłuż osi E–W. Przekrój pionowy jamy nieregularny, sięgający głębokości 9 cm od stropu. Wypełnisko stanowiła ciemnobrunatna próchnica z domieszką gliny. W północnej części grobu znajdowały się fragmenty ceramiki, szpila brązowa, a przy krawędzi jamy skupisko przepalonych kości.

Inwentarz: 13 fragmentów ceramiki z wypełniska (w tym fragmenty K/C), fragmenty szpili brązowej (tabl. 297A:3,4), fragment przedmiotu brązowego (tabl. 297A:1,2)

Charakterystyka zmarłych: płeć i wiek nieokreślone

Chronologia zespołu: kultura łużycka EB

Obiekt 10185 – ar 28as, ćw. A, ar 28at, ćw. B (tabl. 297B, 298, 299, 300A)

Grób jamowy, bezpopielnicowy, kurhanowy?

Jama grobowa uchwycona na głębokości 145,44 m n.p.m., w rzucie poziomym prostokątna, o wymiarach 273 × 200 cm, zorientowana wzdłuż osi NE–SW. Przekrój pionowy jamy w kształcie zbliżonym do trapezu, sięgający głębokości 30 cm od stropu. Wypełnisko stanowiła ciemnobrunatna próchnica zawierająca fragmenty węgla drzewnych i kości, a także warstwa jasnobrunatnej próchnicy z domieszką żwiru w północnej części oraz warstwa żwiru w zachodniej części jamy. Elementy wyposażenia w postaci 19 naczyń zdeponowano na głębokości 145,41–145,14 m n.p.m. W północno-zachodnim narożniku grobu znajdował się usytuowany dnem do góry garnek nr 2, przy południowej krawędzi jamy obok dużego kamienia leżały fragmenty misy nr 1, natomiast pod kamieniem była misa nr 3, na północ od nich znajdowało się skupisko ceramiki, spośród której wyróżniono fragmenty czarki nr 13 ułożonej na kubku nr 18, garnek nr 14, misy nr 15, 16, a pod nimi kubek nr 17, ponadto fragmenty kubka nr 10, garnka nr 12 i czarki nr 11, pod którą był kubek nr 19. Przy wspomnianym skupisku od strony północno-wschodniej leżała misa nr 9, a dalej na północ fragmenty waz nr 7 i 8. W kierunku wschodnim od skupiska znajdowały się fragmenty misy nr 4 oraz kubka nr 6, przy którym od północy leżała szpila brązowa i garnek nr 5. Pięć naczyń (NI–NV) wydzielono z ceramiki luźnej. Na podstawie widocznej pustej przestrzeni wokół obiektu zakładać można, że nakryty był on nasypem ziemnym.

Inwentarz: N1–MII, N2–GIII/C, N3–MI/Bb₄, N4–MI/Aa, N5–G, N6–KII/B, N7–WIII/D, N8–WII/B₉, N9–MII, N10–KI/B₇, N11–CII/B₂, N12–GII/A, N13–CII/C₂, N14–GIII/C, N15–MII/Bb, N16–MI/Bb₄, N17–KIII/A, N18–KI/B₃, N19–KI/B₇, naczynia z wypełniska: NI–KIII/A, NII–KIII/D, NIII–KII/A, NIV–C, NV–C oraz 83 fragmenty ceramiki z wypełniska (w tym fragmenty W, K, CII), szpila brązowa (tabl. 300A:1)

Charakterystyka zmarłych: płeć i wiek nieokreślone

Chronologia zespołu: V EB, 4 faza rozwojowa (HaB₂/HaB₃)

Obiekt 10186 – ar 29as, ćw. A, B (tabl. 300B)

Jama

Uchwycona na poziomie 145,37 m n.p.m. W rzucie poziomym kształtu prostokątnego, o wymiarach 81 × 43 cm, zorientowana na osi E–W. Jej wypełnisko stanowiła warstwa szarobrunatnej próchnicy. W profilu opisywana jama przyjmuje kształt trapezowaty i osiąga głębokość 5 cm.

Inwentarz: brak

Chronologia zespołu: kultura łużycka?

Obiekt 10187 – ar 28as, ćw. C (tabl. 301A)

Grób jamowy, bezpopielnicowy

Uchwycony na głębokości 145,41 m n.p.m. W rzucie poziomym jama była nieregularna, o wymiarach 190 × 123 cm. W profilu nieregularna, sięgająca głębokości 13 cm od stropu. Jej wypełnisko stanowiła ciemnobrunatna próchnica i kości. W części zachodniej wystąpiły kamienie.

Inwentarz: 20 fragmentów ceramiki (w tym fragment C/W)

Charakterystyka zmarłych: płeć i wiek nieokreślone

Chronologia zespołu: IV EB, 3 faza rozwojowa (HaA₂-HaB₁)

Obiekt 10188 – ar 28as, ćw. B (tabl. 301B)

Jama

Uchwycona na głębokości 145,2 m n.p.m. W rzucie poziomym jama była owalna, o wymiarach 97 × 80 cm. W profilu nieregularna, sięgająca głębokości 17 cm od stropu. Jej wypełnisko stanowiła ciemnoszara próchnica. W części wschodniej wystąpił kamień.

Inwentarz: brak

Chronologia zespołu: kultura łużycka?

Obiekt 10189 – ar 28as, ćw. D (tabl. 302)

Grób jamowy, popielnicowy i bezpopielnicowy

Jama grobowa uchwycona na głębokości 145,22 m n.p.m., w rzucie poziomym nieregularna, o wymiarach 138 × 94 cm, zorientowana wzdłuż osi NE-SW. Przekrój pionowy jamy w kształcie zbliżonym do trapezu, sięgający głębokości 12 cm od stropu. Wypełnisko stanowiła ciemnoszara próchnica zawierająca przepalone kości. W południowej części grobu, na poziomie stropu, przy kamieniu, znajdował się garnek z przepalonymi kośćmi oraz liczne fragmenty ceramiki, z których wydzielono 4 naczynia NI-NIV.

Inwentarz: N1-GI/A, naczynia z wypełniska: NI-KI/B₅, NII-MII/Ba, NIII-MI, NIV-CII oraz 166 fragmentów ceramiki z wypełniska (w tym fragmenty 2GII, K/C – tabl. 302:1, KIII, G, MI)

Charakterystyka zmarłych: płeć i wiek nieokreślone

Chronologia zespołu: V EB, 4 faza rozwojowa (HaB₂/HaB₃)

Obiekt 10190 – ar 28as, ćw. D (tabl. 303A)

Jama

Uchwycona na poziomie 145,18 m n.p.m. W rzucie poziomym kształtu w przybliżeniu owalnego, o wymiarach 109 × 100 cm. Jej wypełnisko stanowiła ciemnoszara próchnica. W profilu opisywana jama przyjmuje kształt nieregularny i osiąga głębokość 13 cm.

Inwentarz: brak

Chronologia: nieokreślona

Obiekt 10192 – ar 26as, ćw. B (tabl. 294)

Jama

Uchwycona na głębokości 145,45 m n.p.m. W rzucie poziomym jama była nieregularna, o wymiarach 140 × 110 cm. W profilu nieregularna, sięgająca głębokości 24 cm od stropu. Jej wypełnisko stanowiła ciemnobrunatna próchnica przemieszana ze żwirem przy spągu. Wystąpiła w skupisku obiektów 10180, 10181, 10198 w obrębie warstwy kulturowej.

Inwentarz: 21 nieokreślonych fragmentów ceramiki

Chronologia zespołu: kultura łużycka EB

Obiekt 10194 – ar 33as, ćw. B (tabl. 303B, 304A)

Grób jamowy, popielnicowy i bezpopielnicowy

Jama grobowa uchwycona na głębokości 145,36 m n.p.m., w rzucie poziomym nieregularna, o wymiarach 158 × 99 cm, zorientowana wzdłuż osi NE–SW. Przekrój pionowy jamy nieregularny, sięgający głębokości 22 cm od stropu. Wypełnisko stanowiła ciemnobrunatna próchnica z domieszką gliny zawierająca fragmenty węgla drzewnych, a w północno-wschodniej, wschodniej i południowo-wschodniej części jamy jasnobrunatna próchnica przemieszana z gliną. Elementy wyposażenia w postaci 7 naczyń, ozdób i fragmentów uzbrojenia zdeponowano na głębokości 145,42-145,22 m n.p.m. W południowo-zachodnim narożniku jamy, otoczone od południa przez 5 niewielkich kamieni znajdowały się czarka nr 2 z kubkiem nr 7 usytuowanym dnem do góry wewnątrz, w północno-zachodnim narożniku leżał dzbanek nr 6, przy którym od wschodu stała waza nr 1 pełniąca funkcję popielnicy. Pośrodku grobu pośród przepalonych kości znajdowały się 2 groty strzał i szpila, nieco na północ były fragmenty wazy nr 5, a przy niej w północno-wschodnim narożniku jamy znajdowały się pozostałości wazy nr 4, zaś bliżej południowo-wschodniego narożnika dzbanek nr 3.

Inwentarz: N1–WII/A, N2–CI/A, N3–DI/A₁, N4–WI/A₅, N5–W, N6–DI/A, N7–KI/B₄ oraz 12 nieokreślonych fragmentów ceramiki z wypełniska, 2 groty strzał z brązu typu I Aa wg J. Fogla (tabl. 303B:1,2), szpila brązowa z profilowaną główką wariantu Mostkowice (tabl. 303B:3).

Charakterystyka zmarłych: dorosły nieokreślonej płci

Chronologia zespołu: IV EB, 4 faza rozwojowa (HaA₂/HaB₁)

Obiekt 10198 – ar 26as, ćw. D (tabl. 294, 304B)

Grób jamowy, zniszczony

Jama grobowa uchwycona na głębokości 144,9 m n.p.m., w rzucie poziomym nieregularna, o wymiarach 28 × 24 cm, zorientowana wzdłuż osi N–S. Wypełnisko stanowiła ciemnobrunatna próchnica z domieszką żwiru. W jamie znajdowały się fragmenty naczyń i przepalone kości. Wraz z obiektami 10180 i 10181 odkryty pod warstwą kulturową o miąższości około 20 cm, został wkopany w zachodnią krawędź obiektu 10181.

Inwentarz: N1–nieokreślone

Charakterystyka zmarłych: płeć i wiek nieokreślone

Chronologia zespołu: kultura łużycka EB

Obiekt 10199 – ar 31as, ćw. A (tabl. 305, 306A)

Grób jamowy, bezpopielnicowy

Jama grobowa uchwycona na głębokości 145,5 m n.p.m., w rzucie poziomym prostokątna, o wymiarach 131 × 95 cm, zorientowana wzdłuż osi E–W. Przekrój pionowy jamy nieregularny, sięgający głębokości 20 cm od stropu. Wypełnisko stanowiła ciemnobrunatna próchnica z domieszką gliny, a we wschodniej części jamy z domieszką spalenizny zawierająca fragmenty przepalonych kości, węgli drzewnych, ceramiki i fragment przedmiotu z brązu. Elementy wyposażenia w postaci 8 naczyń i ozdób zdeponowano na głębokości 145,52-145,4 m n.p.m. Przy zachodniej krawędzi grobu stała misa nr 2, kubki nr 3 i 4 oraz gliniana grzechotka. Przy niej od wschodu była szpila brązowa, waza nr 1+8 oraz czarka nr 5. Najbliżej wschodniej ściany grobu znajdowały się pozostałości garnka nr 9, przy nim od północy zdeponowano misę nr 7 i kubek nr 6 z fragmentami szpili brązowej.

Inwentarz: N1+8–WIII/D, N2–MI/Ca, N3–KII/A, N4–KI/B₂, N5–CII/C, N6–KI/B₃, N7–MI/Bb, N9–GII/A oraz 25 fragmentów ceramiki z wypełniska (w tym fragmenty MI, MII), grzechotka (tabl. 305:1), fragmenty 2 szpil brązowych (tabl. 305:2,3), fragment przedmiotu z brązu (tabl. 305:4)

Charakterystyka zmarłych: dziecko nieokreślonej płci (3-7 lat)

Chronologia zespołu: V EB, 4 faza rozwojowa (HaB₂/HaB₃)

Obiekt 10352 – ar 36af, ćw. A, ar 36ag, ćw. B (tabl. 306B)

Grób jamowy, bezpopielnicowy, podwójny

Jama grobowa uchwycona na głębokości 145,05 m n.p.m., w rzucie poziomym nieregularna, o zachowanych wymiarach 116 × 92 cm. Przekrój pionowy jamy nieregularny, sięgający głębokości 21 cm od stropu. Wypełnisko stanowiła czarna próchnica z przepalonymi kośćmi, a w części spągowej na obrzeżach była glina z domieszką czarnej próchnicy. Elementy wyposażenia w postaci szpili i guzika brązowego wystąpiły na głębokości 144,95-144,93 m n.p.m. Skupisko przepalonych kości znajdowało się w zachodniej części jamy i zostało częściowo zniszczone przez obiekt 6701.

Inwentarz: szpila z brązu (tabl. 306B:2), ozdoba guzikowata (tabl. 306B:1)

Charakterystyka zmarłych: dorosły (*Maurus*) nieokreślonej płci, dziecko nieokreślonej płci

Chronologia zespołu: III EB, 2 faza rozwojowa (BD/HaA₁)

Obiekt 11627 – ar 33an, ćw. D (tabl. 307A)

Grób jamowy, ciałopalny, zniszczony

Jama grobowa słabo czytelna na tle warstwy kulturowej, w części stropowej zniszczona przez orkę, uchwycona na głębokości 145,15 m n.p.m., w rzucie poziomym zbliżona do owalu, o wymiarach 64 × 48 cm. Wypełnisko stanowiła ciemnobrunatna próchnica zawierająca przepalone kości i fragmenty węgli drzewnych. Elementy wyposażenia w postaci 2 naczyń zdeponowano na głębokości 145,17-145,06 m n.p.m. We wschodniej części jamy znajdowały się naczynia nr 1 i 2 otoczone ze wszystkich stron glinianymi wałeczkami.

Inwentarz: N1–W, N2–CIII/C oraz 120 fragmentów ceramiki z wypełniska (w tym fragmenty C/W, 4K/C)

Charakterystyka zmarłych: płeć i wiek nieokreślone

Chronologia zespołu: V EB, 4 faza rozwojowa (HaB)

Obiekt 11628 – ar 33an, ćw. A, B (tabl. 307B, 308)

Grób jamowy, bezpopielnicowy

Jama grobowa uchwycona na głębokości 145,19 m n.p.m., w rzucie poziomym owalna, o wymiarach 112 × 80 cm, zorientowana wzdłuż osi E–W. Wypełnisko stanowiła ciemnobrunatna próchnica zawierająca fragmenty przepalonych kości i ceramiki. Elementy wyposażenia zdeponowano na głębokości 145,19-145,03 m n.p.m. W zachodniej części jamy znajdowały się fragmenty garnka nr 7 oraz liczne fragmenty ceramiki. w północno-wschodniej części jamy grobowej były fragmenty kubków nr 1 i 2, przy nich od południa leżały fragmenty ceramiki, natomiast obok nich stała czarka nr 5 zawierająca drobiny przepalonych kości. W południowo-wschodniej części grobu, przy południowej ścianie naczynia nr 5 znajdował się kubek nr 4 i czarka nr 6, a także odwrócony dnem do góry garnek nr 3.

Inwentarz: N1–KI/A, N2–K/III, N3–G, N4–KI/A, N5–CI/A, N6–CI/B, N7–GI/A oraz 115 fragmentów ceramiki z wypełniska (w tym fragmenty 3W – tabl. 308:2,3, CI/A – tabl. 308:1, GII, K/C)

Charakterystyka zmarłych: płeć i wiek nieokreślone

Chronologia zespołu: III EB, 3 faza rozwojowa (BD/HaA)

Obiekt 11633 – ar 34am, ćw. A, B (tabl. 309, 310)

Grób jamowy, bezpopielnicowy

Jama grobowa uchwycona na głębokości 145,17 m n.p.m., w rzucie poziomym nieregularna, o wymiarach 204 × 136 cm. Przekrój pionowy jamy w kształcie zbliżonym do trapezowatego, sięgający głębokości 30 cm od stropu. Wypełnisko stanowiła ciemnobrunatna próchnica z domieszką spalenizny w części centralnej obiektu, a w części spągowej jasnobrunatna próchnica. Elementy wyposażenia w postaci 9 dobrze zachowanych naczyń i ozdób zdeponowano na głębokości 145,16-144,9 m n.p.m. W północno-zachodniej części jamy znajdowała się usytuowana na boku waza nr 5, a obok niej stała misa nr 7 zawierająca naczynie nr 8, na którym ułożono misę nr 6, a na niej wazę nr 4. W centralnej części grobu na głębokości 145,01-144,97 m n.p.m. odkryto skupisko przepalonych kości z nielicznymi fragmentami węgla drzewnych, którym towarzyszyły fragmenty czarki nr 3 oraz pokryte pozostałościami substancji organicznej fragmenty szpili i brązowa blaszka. We wschodniej części obiektu stał garnek nr 1, przy nim od wschodu kubek nr 9, a od północy usytuowana na boku waza nr 2.

Inwentarz: N1–GIII/C/A, N2–WII/B₁, N3–CII/A, N4–WI/A, N5–WI/D, N6–MI/Ba, N7–MII/Ba₃, N8–GIII/Ca, N9–KI/A₂ oraz 6 nieokreślonych fragmentów ceramiki z wypełniska, fragment szpili brązowej (tabl. 309:2), ornamentowana ozdoba guzikowata (tabl. 309:1)

Charakterystyka zmarłych: dorosły nieokreślonej płci

Chronologia zespołu: IV EB, 3 faza rozwojowa (HaA₂)

Obiekt 12001 – ar 31ar, ćw. A (tabl. 311A)

Grób jamowy, bezpopielnicowy

Jama grobowa uchwycona na głębokości 145,45 m n.p.m., w rzucie poziomym nieregularna, o wymiarach 110 × 84 cm, zorientowana wzdłuż osi NW–SE. Wypełnisko stanowiła ciemnobrunatna próchnica zawierająca fragmenty węgla drzewnych. W północnej i zachodniej części jamy znajdowały się fragmenty przepalonych kości. Wschodnia część grobu została zniszczona przez obiekt 10139.

Inwentarz: brak

Charakterystyka zmarłych: płeć i wiek nieokreślone

Chronologia zespołu: kultura łużycka EB?

Obiekt 12002 – ar 30as, ćw. D, ar 31as, ćw. B (tabl. 311B, 312A)

Grób jamowy, popielnicowy

Jama grobowa uchwycona na głębokości 145,48 m n.p.m., w rzucie poziomym zbliżona do trójkąta o zaokrąglonych narożach, o wymiarach 190 × 122 cm, zorientowana wzdłuż osi NE-SW. Przekrój pionowy jamy nieregularny, sięgający głębokości 21 cm od stropu. Wypełnisko stanowiła ciemnobrunatna próchnica z domieszką gliny. Elementy wyposażenia w postaci 11 naczyń i licznych fragmentów ceramiki zdeponowano na głębokości 145,62-145,46 m n.p.m. W centralnej części grobu znajdowała się waza nr 1 zawierająca przepalone kości, przy niej od zachodu była czarka nr 2 z kubkami nr 10 i 11 wewnątrz i garnek nr 4, dalej w kierunku zachodnim zdeponowano naczynie nr 6 oraz czarkę nr 3 z naczyniem nr 5 wewnątrz. Ponadto z fragmentów ceramiki wyodrębniono czarkę nr 7 i szkatułkę nr 8/9. W południowo-zachodnią krawędź obiektu został wkopany grób 12003.

Inwentarz: N1-WIII/D, N2-CII/B₃, N3-CII/C₇, N4-G, N5-CII, N6-C/W, N7-CIII/C₁, N8-SP, N9-S, N10-KI/B₄, N11-K oraz 36 fragmentów ceramiki z wypełniska (w tym fragmenty MI, 2K/C)

Charakterystyka zmarłych: dorosły nieokreślonej płci

Chronologia zespołu: V EB, 4 faza rozwojowa (HaB₂/HaB₃)

Obiekt 12003 – ar 31as, ćw. B (tabl. 311B, 312B)

Grób jamowy, popielnicowy

Jama grobowa uchwycona na głębokości 145,45 m n.p.m., w rzucie poziomym owalna, o wymiarach 38 × 33 cm, zorientowana wzdłuż osi N-S. Przekrój pionowy jamy w kształcie zbliżonym do trapezu, sięgający głębokości 12 cm od stropu. Wypełnisko stanowiła ciemnobrunatna próchnica z domieszką gliny. Elementy wyposażenia w postaci 3 naczyń zdeponowano na głębokości 145,52-145,43 m n.p.m. W centralnej części grobu znajdowało się naczynie nr 3 pełniące funkcję popielnicy, przy nim od zachodu było naczynie nr 1, natomiast od południa naczynie nr 2. Obiekt został wkopany w południowo-zachodnią krawędź grobu 12002.

Inwentarz: N1-CII, N2-CIII/C₁, N3-C

Charakterystyka zmarłych: dorosły nieokreślonej płci

Chronologia zespołu: V EB, 4 faza rozwojowa (HaB₂/HaB₃)

Obiekt 12004 – ar 31as, ćw. B (tabl. 313)

Grób jamowy, popielnicowy

Jama grobowa uchwycona na głębokości 145,42 m n.p.m., w rzucie poziomym nieregularna, o wymiarach 100 × 88 cm, zorientowana wzdłuż osi NE-SW. Przekrój pionowy jamy nieregularny, sięgający głębokości 22 cm od stropu. Wypełnisko stanowiła ciemnobrunatna próchnica z domieszką gliny zawierająca fragmenty przepalonych kości. Elementy wyposażenia w postaci 6 naczyń zdeponowano na głębokości 145,49-145,28 m n.p.m. W centralnej części grobu znajdował się garnek nr 1 zawierający przepalone kości, przy nim od wschodu był garnek nr 3, na którym leżały pozostałości naczyń nr 2, w którym wystąpiło naczynie nr 6 oraz waza nr 4 i puszka od szkatułki nr 5.

Inwentarz: N1-GII/A, N2-G, N3-GII/A, N4-WIII, N5-S, N6-K/C oraz 99 fragmentów ceramiki z wypełniska (w tym fragmenty MI, GII, KII/Bb, 2K/C, C/W)

Charakterystyka zmarłych: płeć i wiek nieokreślone

Chronologia zespołu: V EB, 4 faza rozwojowa (HaB₂/HaB₃)

Obiekt 12005 – ar 31as, ćw. B (tabl. 314A)

Grób jamowy, ciałopalny, zniszczony

Jama uchwycona na głębokości 145,44 m n.p.m., w rzucie poziomym zbliżona do trapezu, o wymiarach 110 × 97 cm, zorientowana wzdłuż osi E–W. Przekrój pionowy nieregularny, sięgający głębokości 18 cm od stropu. Wypełnisko stanowiła ciemnobrunatna próchnica z małą domieszką przepalonych kości. Z wnętrza jamy pochodzi 7 fragmentarycznie zachowanych naczyń.

Inwentarz: N1–CII/B₉, N2–KIII/C, N3–nieokreślone, N4–GII/A, N5–GII/A, N6–KI/B₄, N7–K/C oraz 83 fragmenty ceramiki z wypełniska (w tym fragmenty 3K/C, 2C/W)

Charakterystyka zmarłych: płeć i wiek nieokreślone

Chronologia zespołu: IV/V EB, 4 faza rozwojowa (HaB₂)

Obiekt 12006 – ar 31as, ćw. A (tabl. 314B)

Grób jamowy, bezpopielnicowy

Jama grobowa uchwycona na głębokości 145,55 m n.p.m., w rzucie poziomym zbliżona do owalu, o wymiarach 120 × 101 cm, zorientowana wzdłuż osi NE–SW. Przekrój pionowy jamy nieregularny, sięgający głębokości 19 cm od stropu. Wypełnisko stanowiła ciemnobrunatna próchnica w północno-zachodniej, zachodniej i południowo-zachodniej części jamy przemieszana z gliną oraz soczewka spalenizny zawierające fragmenty węgla drzewnych i kości w centrum grobu. Przy niej znajdowały się fragmenty ceramiki.

Inwentarz: 43 fragmenty ceramiki z wypełniska (w tym fragmenty K/C, C/W)

Charakterystyka zmarłych: płeć i wiek nieokreślone

Chronologia zespołu: kultura łużycka EB

Obiekt 12007 – ar 31as, ćw. B (tabl. 315)

Grób jamowy, popielnicowy i bezpopielnicowy, podwójny

Jama grobowa uchwycona na głębokości 145,39 m n.p.m., w rzucie poziomym nieregularna, o wymiarach 127 × 94 cm, zorientowana wzdłuż osi NE–SW. Ze stropu jamy pozyskano przepalone kości. Przekrój pionowy jamy nieregularny, sięgający głębokości 14 cm od stropu. Wypełnisko stanowiła jasnobrunatna próchnica przemieszana z przepalonymi kośćmi. Elementy wyposażenia w postaci 4 naczyń zdeponowano na głębokości 145,46–145,33 m n.p.m. W centralnej części grobu znajdował się garnek nr 1 zawierający drobiny kości, fragment szpili, fragment brązu oraz fragmenty misy nr 4, nieco dalej na południe stał kubek nr 2, natomiast we wschodniej części pochówku czarka nr 3. Z ceramiki luźnej wydzielono dodatkowe naczynie (NI).

Inwentarz: N1–GII/B, N2–KI/B₈, N3–CIII/C₁, N4–MI/Bb, naczynie z wypełniska: NI–CII oraz 74 fragmenty ceramiki z wypełniska (w tym fragmenty 2MI – tabl. 315:4, C/W – tabl. 315:3), szpila brązowa (tabl. 315:1), fragment brązu (tabl. 315:2)

Charakterystyka zmarłych: dziecko nieokreślonej płci (*Infans I/II*), *Iuvenis* – nieokreślonej płci

Chronologia zespołu: V EB, 4 faza rozwojowa (HaB₂/HaB₃)

Obiekt 12008 – ar 31as, ćw. A, B (tabl. 316A)

Grób jamowy, bezpopielnicowy

Jama grobowa uchwycona na głębokości 145,34 m n.p.m., w rzucie poziomym nieregularna, o wymiarach 118 × 80 cm, zorientowana wzdłuż osi NE–SW. Wypełnisko stanowiła ciemnoszara próchnica.

Elementy wyposażenia w postaci 3 naczyń zdeponowano na głębokości 145,5-145,32 m n.p.m. We wschodniej części grobu znajdował się garnek nr 1, nieco dalej na południowy zachód leżało naczynie nr 3, a w zachodniej części jamy fragmenty kubka nr 2. Z ceramiki luźnej wydzielono dodatkowe naczynie (NI).

Inwentarz: N1-G, N2-KIII/D, N3-KI, naczynie z wypełniska: NI-C/W/G oraz 25 fragmentów ceramiki z wypełniska (w tym fragmenty G, C/W)

Charakterystyka zmarłych: dorosły nieokreślonej płci

Chronologia zespołu: V EB, 4 faza rozwojowa (HaB₂/HaB₃)

Obiekt 12009 – ar 31as, ćw. A (tabl. 316B, 317A)

Grób jamowy, popielnicowy, podwójny lub potrójny

Jama grobowa uchwycona na głębokości 145,43 m n.p.m., w rzucie poziomym zbliżona do trapezu, o wymiarach 153 × 117 cm, zorientowana wzdłuż osi NE-SW. Przekrój pionowy jamy nieregularny, sięgający głębokości 11 cm od stropu. Wypełnisko stanowiła ciemnobrunatna próchnica z domieszką gliny, zawierająca fragmenty węgla drzewnych i ceramiki. Elementy wyposażenia w postaci 9 naczyń zdeponowano na głębokości 145,51-145,36 m n.p.m. W zachodniej części pochówku znajdowało się naczynie nr 2, przy nim od południa stał kubek nr 9, natomiast od wschodu leżały fragmenty miski nr 5 z przepalonymi kośćmi, a dalej w tym kierunku było naczynie nr 6, również pełniące funkcję popielnicy, podobnie jak stojąca przy wschodniej ścianie naczynia nr 9 czarka nr 1. Pośrodku grobu leżał na boku garnek nr 3, zaś przy wschodniej krawędzi zdeponowano usytuowany dnem do góry kubek nr 8 oraz naczynia nr 4 (zawierające przepalone kości) i 7.

Inwentarz: N1-CII/C₂, N2-C, N3-GII/B, N4-W/M, N5-MII, N6-C/W, N7-KI/B₄, N8-KIII/D, N9-KIII/D oraz 273 fragmenty ceramiki z wypełniska (w tym fragmenty GII, MII, 3K/C, C/W, W, W/G)

Charakterystyka zmarłych: dziecko nieokreślonej płci (*Infans I/II*) lub 2 dzieci?, dorosły nieokreślonej płci

Chronologia zespołu: V EB, 4 faza rozwojowa (HaB₂/HaB₃)

Obiekt 12010 – ar 30as, ćw. C (tabl. 317B, 318)

Grób jamowy, popielnicowy

Obiekt uchwycony na głębokości 145,5 m n.p.m., w rzucie poziomym owalny, o wymiarach 20 × 18 cm. Przekrój pionowy jamy w kształcie zbliżonym do trójkątnego, sięgający głębokości 8 cm od stropu. Wypełnisko stanowiła ciemnobrunatna próchnica zawierająca fragmenty ceramiki i kości pochodzące ze zniszczonej popielnicy. Z wnętrza jamy pochodzi przydenna część wazy z wybitym otworem. Z ceramiki luźnej wydzielono dodatkowe naczynie (NI). Obiekt został wkopany w jamę 12013.

Inwentarz: N1-W, naczynie z wypełniska: NI-K/C oraz 9 fragmentów ceramiki z wypełniska (w tym fragmenty K/C, C/W, W)

Charakterystyka zmarłych: płeć i wiek nieokreślone

Chronologia zespołu: IV/V EB, 4 faza rozwojowa (HaB₂)

Obiekt 12011 – ar 30as, ćw. C (tabl. 318)

Dół posłupowy

Uchwycony na głębokości 145,6 m n.p.m. W rzucie poziomym był owalny, o wymiarach 29 × 20 cm. W profilu trójkątny, sięgający głębokości 18 cm od stropu. Jego wypełnisko stanowiła ciemnobrunatna próchnica. Wystąpił w południowo-wschodniej części obiektu 12013.

Inwentarz: brak

Chronologia: kultura łużycka?

Obiekt 12012 – ar 30as, ćw. C, ar 30at, ćw. D (tabl. 319, 320)

Grób komorowy?, popielnicowy i bezpopielnicowy

Jama grobowa uchwycona na głębokości 145,62 m n.p.m., w rzucie poziomym zbliżona do trapezu o wymiarach 187 × 121 cm, zorientowana wzdłuż osi NE–SW. Przekrój pionowy jamy w kształcie zbliżonym do trapezu, sięgający głębokości 27 cm od stropu. Wypełnisko stanowiła ciemnobrunatna próchnica z domieszką gliny, zawierająca fragmenty przepalonych kości, węgla drzewnych i ceramiki. Elementy wyposażenia w postaci 16 naczyń zdeponowano na głębokości 145,66–145,36 m n.p.m., możliwe że w drewnianej skrzyni. Przy południowej krawędzi grobu znajdowała się intencjonalnie rozbita waza nr 1, której fragmenty ułożono jeden obok drugiego na przestrzeni kilkudziesięciu centymetrów, a pomiędzy nimi leżały fragmenty przepalonych kości. W kierunku wschodnim od naczynia nr 1 był garnek nr 3 i misa nr 16, natomiast w kierunku północno-zachodnim stała czarka nr 8, a obok niej od zachodu usytuowany do góry dnem kubek nr 6. Pośrodku grobu leżał na boku garnek nr 12, nieco dalej na zachód znajdowało się zniszczone naczynie nr 7 z przepalonymi kośćmi, zaś nieco na wschód fragmenty wazy nr 2. Dalej na zachód od popielnicy stały 3 niewielkie kubki nr 9, 10 i 11, a nieco na północ od nich były fragmenty przedmiotu z brązu. W południowo-wschodnim narożniku grobu stał kubek nr 4, natomiast w północno-wschodnim leżał fragment brązu, a pomiędzy nimi było skupisko zniszczonych naczyń, spośród których udało się wyróżnić kubek nr 5, garnki nr 13, 14 oraz czarkę nr 15.

Inwentarz: N1–WII/A₇, N2–W, N3–G, N4–KI/B₃, N5–KIII/C, N6–KI/C₅, N7–WII, N8–CII/B, N9–KIII/C, N10–KIII/D, N11–KIII/C, N12–GI/B, N13–GII/A, N14–G, N15–CII/B, N16–MII oraz 32 fragmenty ceramiki z wypełniska (w tym fragmenty W i C), przedmiot z brązu

Charakterystyka zmarłych: dziecko nieokreślonej płci (*Infans I/II*)

Chronologia zespołu: IV/V EB, 3 faza rozwojowa (HaB₁), ¹⁴C: 1071–902 BC (95,4%)

Obiekt 12013 – ar 30as, ćw. C, ar 30at, ćw. D (tabl. 318)

Jama

Uchwycona na głębokości 145,5 m n.p.m. W rzucie poziomym nieregularna, wydłużona, o wymiarach 450 × 206 cm. W profilu nieregularna, sięgająca głębokości 16 cm od stropu. Jej wypełnisko stanowiła ciemnobrunatna próchnica przemieszana z gliną. W południowo-wschodniej części jamy wystąpił negatyw po słupie 12011, natomiast w południową część został wkopany grób 12010.

Inwentarz: 63 fragmenty ceramiki (w tym fragmenty C/W, C)

Chronologia zespołu: V EB, 4 faza rozwojowa (HaB₂–HaB₃)

Obiekt 12014 – ar 30as, ćw. C, ar 30at, ćw. D (tabl. 321A)

Jama

Uchwycona na głębokości 145,66 m n.p.m. W rzucie poziomym nieregularna, o wymiarach 150 × 140 cm. W profilu również nieregularna, sięgająca głębokości 20 cm od stropu. Jej wypełnisko stanowiła jasnobrunatna próchnica przemieszana z gliną, w północno-wschodnim narożniku jamy zanotowano niewielką ilość węgla drzewnych. W zachodniej części jamy wystąpił kamień.

Inwentarz: 23 fragmenty ceramiki (w tym fragmenty C/W, K/C)

Chronologia zespołu: V EB, 4 faza rozwojowa (HaB₂–HaB₃)

Obiekt 12015 – ar 30as, ćw. B (tabl. 321B, 322, 323A)

Grób jamowy, popielnicowy?

Jama grobowa uchwycona na głębokości 145,53 m n.p.m., w rzucie poziomym owalna, o wymiarach 62 × 53 cm. Przekrój pionowy jamy w kształcie zbliżony do prostokąta, sięgający głębokości 21 cm od stropu. Wypełnisko stanowiła ciemnobrunatna próchnica. Elementy wyposażenia w postaci 12 ustawionych w zwartym skupisku naczyń zdeponowano na głębokości 145,44-145,26 m n.p.m. Przy zachodniej krawędzi grobu znajdowała się misa nr 3 usytuowana na boku, przy niej od wschodu było naczynie nr 2, we wnętrzu którego stał ułożony dnem do góry garnek nr 1, natomiast od północy ułożony tak samo kubek nr 4. W centrum skupiska, pod fragmentami czarki nr 11 znajdował się kubek nr 12. Przy północnej brzegu naczynia nr 4 leżał kubek nr 5 i dzbanek nr 7, który od północy otaczała czarka nr 6, a od wschodu garnek nr 8 z drobinami przepalonych kości, przy którym od południa stał kubek nr 9 z czarką nr 10 wewnątrz. Obiekt został wkopany w północną krawędź jamy 12016.

Inwentarz: N1–GIII/Ca, N2–MIII/B/A₁, N3–MII/Bc, N4–KI/A, N5–KI/A₃, N6–CI/A₁, N7–DI/A₁, N8–GIII/Ca, N9–KI/A₃, N10–CI/A, N11–CI/A₁, N12–KI/A₃

Charakterystyka zmarłych: płeć i wiek nieokreślone

Chronologia zespołu: III EB, 2 faza rozwojowa (BD)

Obiekt 12016 – ar 30as, ćw. B, D (tabl. 321B, 323B)

Grób komorowy?, bezpopielnicowy, kurhanowy?

Jama grobowa uchwycona na głębokości 145,53 m n.p.m., w rzucie poziomym zbliżona do prostokąta, o wymiarach 397 × 205 cm, zorientowana wzdłuż osi E–W, możliwe że zawierająca wewnętrzną konstrukcję drewnianą. Przekrój pionowy jamy w kształcie trapezu, sięgający głębokości 33 cm od stropu. Wypełnisko stanowiła ciemnobrunatna próchnica z domieszką gliny. Na głębokości 145,5-145,46 m n.p.m. w centralnej części jamy obok dużego kamienia znajdował kubek nr 1 usytuowany na naczyniach nr 2 i 3, przy nich znajdowała się szpila i fragment przedmiotu z brązu. W północną krawędź obiektu został wkopany grób 12015. Z wypełniska pochodzą przepalone kości ludzkie. Na podstawie widocznej pustej przestrzeni wokół obiektu zakładać można, że nakryty był on nasypem ziemnym.

Inwentarz: N1–KI/A₂, N2–G, N3–CI/A₁₀ oraz 34 nieokreślone fragmenty ceramiki z wypełniska, szpila brązowa o dwustożkowej głowce (tabl. 323B:1), przedmiot z brązu

Charakterystyka zmarłych: płeć i wiek nieokreślone

Chronologia zespołu: III/IV EB, 2 faza rozwojowa (BD/HaA)

Obiekt 12017 – ar 30as, ćw. A (tabl. 324)

Grób jamowy, bezpopielnicowy

Jama grobowa uchwycona na głębokości 145,56 m n.p.m., w rzucie poziomym nieregularna, o wymiarach 181 × 97 cm, zorientowana wzdłuż osi NE–SW. Przekrój pionowy jamy nieregularny, sięgający głębokości 43 cm od stropu. Wypełnisko stanowiła ciemnobrunatna próchnica z domieszką gliny i żwiru zawierająca fragmenty przepalonych kości i ceramiki. Elementy wyposażenia w postaci 7 naczyń zdeponowano na głębokości 145,64-145,18 m n.p.m. Na stropie w zachodniej części obiektu znajdowały się fragmenty naczynia nr 1 przykrytego pozostałościami naczynia nr 2, dalej w kierunku wschodnim, na czarce nr 7 stał garnek nr 3 z drobnymi fragmentami kości, w centrum pochówku był usytuowany dnem do góry kubek nr 4 i kubek nr 5, a bliżej wschodniej ściany grobu czarka nr 6.

Inwentarz: N1–GII/B, N2–W, N3–GIII/A, N4–KIII/C, N5–KIII/C, N6–CII/B₁₂, N7–CIII/C₁ oraz 142 fragmenty ceramiki z wypełniska (w tym fragmenty GII, MI, MII, KIII, C/K, C/W/G)

Charakterystyka zmarłych: płeć i wiek nieokreślone

Chronologia zespołu: IV/V EB, 4 faza rozwojowa (HaB₂)

Obiekt 12018 – ar 30as, ćw. B (tabl. 325A)

Jama

Uchwycona na poziomie 145,53 m n.p.m. W rzucie poziomym kształtu owalnego, o wymiarach 46 × 42 cm. Jej wypełnisko stanowi ciemnoszara próchnica przemieszana z gliną. W profilu przyjmuje kształt półkolisty i osiąga głębokość 9 cm.

Inwentarz: brak

Chronologia zespołu: kultura łużycka?

Obiekt 12019 – ar 29as, ćw. D (tabl. 325B, 326)

Grób jamowy, popielnicowy

Jama grobowa uchwycona na głębokości 145,55 m n.p.m., w rzucie poziomym nieregularna, o wymiarach 153 × 107 cm, zorientowana wzdłuż osi NE-SW. Przekrój pionowy jamy w kształcie zbliżonym do trapezu, sięgający głębokości 13 cm od stropu. Wypełnisko stanowiła szarobrunatna próchnica. Elementy wyposażenia w postaci 11 naczyń zdeponowano na głębokości 145,55-145,35 m n.p.m. W centrum jamy, pomiędzy 2 niewielkimi kamieniami znajdowały się fragmenty wazy nr 1, pod którą zdeponowano garnek nr 5, wazę nr 6+11 z przepalonymi kośćmi oraz kubek nr 12, a przy jej północnym brzegu ustawiono czarkę nr 10. Dalej na północ stała czarka nr 9 i odwrócony dnem do góry kubek nr 8, bliżej wschodniej ściany grobu naczynia nr 3 i 4, natomiast tuż przy północno-wschodniej krawędzi pochówku był kubek nr 2 i garnek nr 7.

Inwentarz: N1-W, N2-KI/B₃, N3-K/C, N4-KIII/D, N5-GII/B, N6+11-W, N7-GII/A, N8-KIII/D, N9-CII, N10-CII/B, N12-KIII/C oraz 206 fragmentów ceramiki z wypełniska (w tym fragmenty 2K/C, 2K)

Charakterystyka zmarłych: dorośli nieokreślonej płci

Chronologia zespołu: V EB, 4 faza rozwojowa (HaB₂/HaB₃)

Obiekt 12020 – ar 29as, ćw. D (tabl. 327A)

Grób jamowy, symboliczny

Jama grobowa uchwycona na głębokości 145,52 m n.p.m., w rzucie poziomym zbliżona do trójkąta o zaokrąglonych narożach, o wymiarach 55 × 44 cm. Wypełnisko stanowiła czarna próchnica z domieszką żwiru. Elementy wyposażenia w postaci 3 naczyń zdeponowano na głębokości 145,61-145,5 m n.p.m. W południowej części grobu znajdował się garnek nr 3, bliżej północnej krawędzi stały czarka nr 1 oraz garnek nr 2.

Inwentarz: N1-CII/C₉, N2-G, N3-G oraz 5 fragmentów ceramiki z wypełniska (w tym fragmenty K/C – tabl. 327A:1)

Chronologia zespołu: V EB, 4 faza rozwojowa (HaB₂/HaB₃)

Obiekt 12021 – ar 29as, ćw. C (tabl. 327B)

Grób jamowy, popielnicowy i bezpopielnicowy, podwójny lub potrójny

Jama grobowa uchwycona na głębokości 145,49 m n.p.m., w rzucie poziomym nieregularna, o wymiarach 107 × 90 cm, zorientowana wzdłuż osi E-W. Przekrój pionowy jamy w kształcie zbliżonym

do trapezu, sięgający głębokości 23 cm od stropu. Wypełnisko stanowiła jasnobrunatna próchnica oraz warstwa spalenizny przemieszana z kośćmi w części spągowej jamy. Elementy wyposażenia w postaci 3 naczyń zdeponowano na głębokości 145,53-145,3 m n.p.m. We wschodniej części grobu stała waza nr 1 pełniąca funkcję popielnicy, nieco dalej na północny zachód był garnek nr 2 również z przepalonymi kośćmi, a przy nim od zachodu misa nr 3 zawierająca kości. Przy południowej krawędzi pochówku występował obiekt ofiarny 12022.

Inwentarz: N1–WIII/B, N2–G, N3–MII/Ca oraz 9 fragmentów ceramiki z wypełniska (w tym fragmenty GII – tabl. 327B:1, K/C)

Charakterystyka zmarłych: dorosły – mężczyzna, *Iuvenis/Adultus* nieokreślonej płci, dorosły nieokreślonej płci, dziecko nieokreślonej płci

Chronologia zespołu: V EB, 4 faza rozwojowa (HaB₂/HaB₃)

Obiekt 12022 – ar 29as, ćw. C (tabl. 328A)

Obiekt ofiarny

Jama uchwycona na głębokości 145,54 m n.p.m., w rzucie poziomym nieregularna, o wymiarach 45 × 42 cm. Przekrój pionowy jamy nieregularny, sięgający głębokości 8 cm od stropu. Wypełnisko stanowiła jasnobrunatna próchnica przemieszana ze spalenizną. W części stropowej znajdowały się fragmenty misy. Obiekt wystąpił przy południowej krawędzi pochówku 12021.

Inwentarz: N1–MII

Chronologia zespołu: IV EB, 3 faza rozwojowa (HaA₂/HaB)

Obiekt 12023 – ar 29as, ćw. C (tabl. 328B)

Grób jamowy, popielnicowy

Jama grobowa uchwycona na głębokości 145,56 m n.p.m., w rzucie poziomym zbliżona do prostokąta o zaokrąglonych narożach i wymiarach 139 × 100 cm, zorientowana wzdłuż osi E–W. Przekrój pionowy jamy nieregularny, sięgający głębokości 40 cm od stropu. Wypełnisko stanowiła szarobrunatna próchnica. Elementy wyposażenia w postaci 2 naczyń zdeponowano na głębokości 145,28-145,17 m n.p.m. we wschodniej części grobu. W części stropowej były fragmenty ceramiki. Bliżej północno-wschodniego narożnika znajdowała się usytuowana na boku czarka nr 1 z przepalonymi kośćmi, przy niej od zachodu stała czarka nr 2.

Inwentarz: N1–CII, N2–C oraz 39 fragmentów ceramiki z wypełniska (w tym fragmenty MII, G, W, K/C)

Charakterystyka zmarłych: dziecko nieokreślonej płci

Chronologia zespołu: V EB, 4 faza rozwojowa (HaB₂/HaB₃)

Obiekt 12024 – ar 29as, ćw. C (tabl. 329A)

Obiekt ofiarny

Jama uchwycona na głębokości 145,66 m n.p.m., w rzucie poziomym owalna, o wymiarach 35 × 31 cm. Wypełnisko stanowiła ciemnoszara próchnica. W części stropowej obiektu znajdowały się drobne fragmenty ceramiki.

Inwentarz: 64 fragmenty ceramiki z wypełniska (w tym fragmenty GII – tabl. 329A:1, G, M)

Chronologia zespołu: V EB, 4 faza rozwojowa (HaB₂/HaB₃)

Obiekt 12025 – ar 29as, ćw. C, ar 29at, ćw. D (tabl. 329B, 330)

Grób jamowy, popielnicowy, potrójny

Jama grobowa uchwycona na głębokości 145,51 m n.p.m., w rzucie poziomym nieregularna, o wymiarach 203 × 94 cm. Przekrój pionowy jamy w kształcie trapezu, sięgający głębokości 49 cm od stropu. Wypełnisko stanowiła szarobrunatna próchnica w części stropowej oraz żwir i warstwa spalenizny na spągu jamy. Elementy wyposażenia w postaci 8 naczyń zdeponowano na głębokości 145,63-145,2 m n.p.m. głównie we wschodniej części grobu. Najbliżej krawędzi, przy niewielkim kamieniu stała waza nr 1 zawierająca przepalone kości, przy niej od zachodu była odwrócona dnem do góry misa nr 7, przy której od zachodu była czarka nr 5 i kubek nr 6, a od południa wazy nr 3 (zawierająca kości) i 4. Na południe od naczynia nr 6 leżał dnem do góry kubek nr 8, natomiast przy zachodniej krawędzi grobu znajdowały się fragmenty kubka nr 2.

Inwentarz: N1–WII/B₁₁, N2–KII/Bb₇, N3–WIII/B, N4–WIII, N5–CII/A, N6–KI/B₄, N7–MII/Bb, N8–KIII/C oraz 77 fragmentów ceramiki z wypełniska (w tym fragmenty MII – tabl. 330:1, 2M – tabl. 330:2, W, C/WII, 2K/C)

Charakterystyka zmarłych: dorosły – kobieta, dziecko nieokreślonej płci, *Iuvenis* nieokreślonej płci

Chronologia zespołu: IV/V EB, 4 faza rozwojowa (HaB₂)

Obiekt 12026 – ar 29as, ćw. C, ar 29at, ćw. D (tabl. 331A)

Grób jamowy, popielnicowy

Jama grobowa uchwycona na głębokości 145,5 m n.p.m., w rzucie poziomym nieregularna, o wymiarach 121 × 64 cm, zorientowana wzdłuż osi SE–NW. Przekrój pionowy jamy nieregularny, sięgający głębokości 8 cm od stropu. Wypełnisko stanowiła szarobrunatna próchnica z domieszką żwiru. Elementy wyposażenia w postaci 2 naczyń zdeponowano na głębokości 145,57-145,47 m n.p.m. W południowej części grobu znajdowała się czarka nr 2, natomiast w północnej leżały pozostałości naczynia nr 1 pełniące funkcję popielnicy.

Inwentarz: N1–K/C, N2–CIII/C₁ oraz 6 fragmentów ceramiki z wypełniska (w tym fragmenty 2K/C)

Charakterystyka zmarłych: płeć i wiek nieokreślone

Chronologia zespołu: V EB, 4 faza rozwojowa (HaB₂/HaB₃)

Obiekt 12027 – ar 29as, ćw. C (tabl. 331B)

Grób jamowy, bezpopielnicowy

Jama grobowa uchwycona na głębokości 145,52 m n.p.m., w rzucie poziomym nieregularna, o wymiarach 100 × 86 cm, zorientowana wzdłuż osi SE–NW. Przekrój pionowy jamy w kształcie trapezu, sięgający głębokości 32 cm od stropu. Wypełnisko stanowiła szarobrunatna próchnica z domieszką przepalonych kości. Elementy wyposażenia w postaci 5 naczyń zdeponowano na głębokości 145,26-145,16 m n.p.m. w centralnej części grobu. Najbliżej południowej krawędzi stała czarka nr 2, nieco dalej na północ leżały garnek nr 3, czarka nr 4 oraz czarka nr 5, natomiast w kierunku zachodnim leżał usytuowany do góry dnem kubek nr 1.

Inwentarz: N1–KIII/D, N2–CII/B, N3–G, N4–CIII/C₁, N5–CII/B oraz 86 fragmentów ceramiki z wypełniska (w tym C/W, G)

Charakterystyka zmarłych: płeć i wiek nieokreślone

Chronologia zespołu: V EB, 4 faza rozwojowa (HaB₂/HaB₃)

Obiekt 12028 – ar 29at, ćw. D (tabl. 332A)

Grób jamowy, popielnicowy

Jama grobowa uchwycona na głębokości 145,53 m n.p.m., w rzucie poziomym owalna, o wymiarach 42 × 34 cm. Przekrój pionowy jamy nieregularny, sięgający głębokości 21 cm od stropu. Wypełnisko stanowiła jasnobrunatna próchnica. Na głębokości 145,52-145,43 m n.p.m. w północnej części jamy znajdowała się waza nr 1 zawierająca przepalone kości i fragmenty naczyń nr 3 i 4, przy popielnicy od południowego zachodu był kubek nr 2.

Inwentarz: N1–WII/B, N2–KIII/D, N3–K/C, N4–MII oraz 18 fragmentów ceramiki z wypełniska (w tym fragmenty 2K/C)

Charakterystyka zmarłych: *Iuvenis* nieokreślonej płci

Chronologia zespołu: V EB, 4 faza rozwojowa (HaB₂/HaB₃)

Obiekt 12029 – ar 29at, ćw. B (tabl. 332B, 333)

Grób jamowy, popielnicowy, potrójny

Jama grobowa uchwycona na głębokości 145,59 m n.p.m., w rzucie poziomym nieregularna, o wymiarach 155 × 150 cm. Wypełnisko stanowiła jasnobrunatna, a w centrum ciemnoszara próchnica z domieszką gliny. Elementy wyposażenia w postaci 15 naczyń zdeponowano na głębokości 145,69-145,58 m n.p.m. w większości w centralnej części jamy. Najbliżej zachodniej krawędzi stała waza nr 11 zawierająca przepalone kości i naczynie nr 12. Przy popielnicy od południa była czarka nr 6, natomiast od południowego wschodu garnek nr 9, przy którym od północy znajdował się garnek nr 10. W nim znajdowały się usytuowane jeden w drugim naczynia nr 5, 7, 8 oraz 14. Przy wschodniej ścianie popielnicy znajdowała się czarka nr 4 i dalej czarka nr 2. Najbliżej wschodniej krawędzi stało naczynie nr 1, a przy północnej ścianie grobu naczynie nr 3 z przepalonymi kośćmi i fragmentami naczynia nr 13 wewnątrz. Częściowo na naczyniach, a także pomiędzy nimi leżały fragmenty miski nr 15 (popielnica).

Inwentarz: N1–nieokreślone, N2–CIII/C₁, N3–C/W, N4–CII, N5–KII/A, N6–CI/C₁, N7–KII/A, N8–K/C, N9–G, N10–G, N11–W, N12–M, N13–K/C, N14–KII/A, N15–MI/Aa, naczynie ze stropu NI–KIII/C oraz 78 fragmentów ceramiki z wypełniska (w tym fragmenty 4K/C, GII)

Charakterystyka zmarłych: dorosły – mężczyzna, *Iuvenis* nieokreślonej płci, dziecko nieokreślonej płci

Chronologia zespołu: V EB, 4 faza rozwojowa (HaB₂/HaB₃)

Obiekt 12030 – ar 29at, ćw. B (tabl. 334A)

Grób jamowy, ciało palny, zniszczony

Jama grobowa uchwycona na głębokości 145,58 m n.p.m., w rzucie poziomym owalna, o wymiarach 50 × 36 cm, zorientowana wzdłuż osi E–W. Wypełnisko stanowiła jasnoszara próchnica przemieszana z gliną. W centrum jamy na poziomie 145,69-145,53 m n.p.m. znajdowało się kilka zniszczonych naczyń oraz przepalone kości.

Inwentarz: NI–MII, NII–GI/A oraz 16 fragmentów ceramiki z wypełniska (w tym fragmenty 2K/C)

Charakterystyka zmarłych: płeć i wiek nieokreślone

Chronologia zespołu: V EB, 4 faza rozwojowa (HaB₂/HaB₃)

Obiekt 12031 – ar 29at, ćw. B (tabl. 334B, 335)

Grób jamowy, popielnicowy i bezpopielnicowy lub popielnicowy

Jama grobowa uchwycona na głębokości 145,57 m n.p.m., w rzucie poziomym nieregularna, o wymiarach 137 × 125 cm, zorientowana wzdłuż osi N-S. Przekrój pionowy jamy w kształcie zbliżonym do trapezu, sięgający głębokości 25 cm od stropu. Wypełnisko stanowiła jasnoszara próchnica z domieszką gliny oraz soczewką ciemnoszarej próchnicy przy leżącym w północnej części jamy głazie o wymiarach 52 × 27 × 30 cm. Elementy wyposażenia w postaci 10 naczyń zdeponowano na głębokości 145,69-145,32 m n.p.m. W południowo-wschodniej części grobu znajdowało się kilka zniszczonych naczyń, z których wyodrębniono talerz krążkowy nr 1, garnek nr 2, naczynie nr 3 i czarkę nr 4, pomiędzy nimi było skupisko przepalonych kości przemieszanych z licznymi fragmentami ceramiki. Przy tym skupisku od północy znajdowała się misa nr 5, przy niej od zachodu leżał garnek nr 8, a dalej w tym kierunku była usytuowana dnem do góry misa nr 7, pod którą zdeponowano czarkę nr 6 zawierającą przepalone kości, kubek nr 9 i czarkę nr 10.

Inwentarz: N1-TK, N2-G, N3-nieokreślone, N4-C, N5-MI/Aa, N6-CII/B₂, N7-MII/Aa, N8-GII/A, N9-KIII/D, N10-CII/C₉ oraz 105 fragmentów ceramiki z wypełniska (w tym fragmenty GII/A, G, MIB/C – tabl. 335:2, MII – tabl. 335:1, 4K/C, C/W, K/C)

Charakterystyka zmarłych: płeć i wiek nieokreślone

Chronologia zespołu: V EB, 4 faza rozwojowa (HaB₂/HaB₃)

Obiekt 12032 – ar 29at, ćw. B (tabl. 336)

Obiekt ofiarny

Jama uchwycona na głębokości 145,56 m n.p.m., w rzucie poziomym owalna, o wymiarach 90 × 74 cm. Wypełnisko stanowiła ciemnoszara próchnica przemieszana z gliną. Na poziomie 145,52-145,46 m n.p.m. w centralnej części jamy znajdowały się fragmenty zmiażdżonych naczyń.

Inwentarz: N1-MII/Ba, N2-G, naczynia ze stropu: NI-MII, NII-KII/A, NIII-C oraz 73 fragmenty ceramiki z wypełniska (w tym fragmenty M, GI, GII, 3K/C – tabl. 336:1, K, C)

Chronologia zespołu: IV/V EB, 4 faza rozwojowa (HaB₂)

Obiekt 12033 – ar 29at, ćw. B (tabl. 337)

Grób jamowy, popielnicowy

Jama grobowa uchwycona na głębokości 145,54 m n.p.m., w rzucie poziomym nieregularna, o wymiarach 107 × 82 cm. Wypełnisko stanowiła jasnoszara próchnica z domieszką gliny i żwiru zawierająca liczne fragmenty ceramiki. W centrum jamy na poziomie 145,65-145,52 m n.p.m. znajdowała się waza z przepalonymi kośćmi. Na stropie jamy leżały fragmenty kubka NI, czarki NII i misy NIII.

Inwentarz: N1-WII, naczynia ze stropu: NI-K/I/B₇, NII-C/III/C, NIII-MII oraz 111 fragmentów ceramiki z wypełniska (w tym fragmenty 2MI, MII, GI, K/C, C/W)

Charakterystyka zmarłych: dorosły nieokreślonej płci

Chronologia zespołu: V EB, 4 faza rozwojowa (HaB₂/HaB₃)

Obiekt 12034 – ar 29at, ćw. B (tabl. 338)

Grób jamowy, bezpopielnicowy

Jama grobowa w zachodniej części zniszczona przez dren, uchwycona na głębokości 145,55 m n.p.m., w rzucie poziomym zbliżona do owalu, o zachowanych wymiarach 120 × 79 cm, zorientowana wzdłuż osi N–S. Przekrój pionowy jamy nieregularny, sięgający głębokości 24 cm od stropu. Wypełnisko stanowiła ciemnobrunatna próchnica z domieszką jasnobrunatnej próchnicy oraz spalenizny w centralnej części jamy. Na stropie obiektu zarejestrowano czarkę nr 1. W południowej części jamy w warstwie ciemnobrunatnej próchnicy z domieszką spalenizny wystąpiły liczne fragmenty przepalonych kości. Na północ od skupiska kości, na głębokości 145,53–145,47 m n.p.m. znajdowały się ułamki ceramiki, z których wydzielono 2 naczynia (NI–NII).

Inwentarz: N1(ze stropu)–CII/B₂, naczynia z wypełniska: NI–MII, NII–GII/A oraz 87 fragmentów ceramiki z wypełniska (w tym fragmenty 2GII, G, MI)

Charakterystyka zmarłych: płeć i wiek nieokreślone

Chronologia zespołu: V EB, 4 faza rozwojowa (HaB₂/HaB₃)

Obiekt 12035 – ar 29at, ćw. B, D (tabl. 339, 340)

Grób jamowy, popielnicowy

Jama grobowa uchwycona na głębokości 145,52 m n.p.m., w rzucie poziomym owalna, o wymiarach 127 × 90 cm, zorientowana wzdłuż osi E–W. Przekrój pionowy jamy nieregularny, sięgający głębokości 14 cm od stropu. Wypełnisko stanowiła jasnoszara próchnica z domieszką gliny zawierająca pojedyncze fragmenty ceramiki. Elementy wyposażenia w postaci 9 naczyń zdeponowano na głębokości 145,58–145,38 m n.p.m. Pośrodku grobu stała waza nr 1 zawierająca przepalone kości i szpilę, przy niej od północy znajdował się garnek nr 2 i misa nr 4 zdeponowane we wnętrzu czarki nr 3, od zachodu kubek nr 8, czarka nr 6 i usytuowany dnem do góry kubek nr 5. We wschodniej części obiektu leżały fragmenty szkatułki nr 7 i kubka nr 9. Z ceramiki luźnej wydzielono 3 dodatkowe naczynia (NI–NIII).

Inwentarz: N1–WIII/B, N2–G, N3–CII/C₈, N4–MI, N5–KI/B₇, N6–CI/C₃, N7–S, N8–KIII/D, N9–KII/A₃, naczynia z wypełniska: NI–MII, NII–CII/B₈, NIII–KI/B oraz 163 fragmenty ceramiki z wypełniska (w tym fragmenty MI, GII, 2C/W, 3K/C), szpila z brązu o dwustożkowatej główce (tabl. 340:1)

Charakterystyka zmarłych: płeć i wiek nieokreślone

Chronologia zespołu: V EB, 4 faza rozwojowa (HaB₂/HaB₃)

Obiekt 12036 – ar 29as, ćw. A, C, ar 29at, ćw. B, D (tabl. 341)

Grób jamowy, popielnicowy

Jama grobowa w południowo-zachodniej części niszczone przez grób 12075, uchwycona na głębokości 145,54 m n.p.m., w rzucie poziomym owalna, o zachowanych wymiarach 135 × 78 cm, zorientowana wzdłuż osi NE–SW. Przekrój pionowy jamy nieregularny, sięgający głębokości 8 cm od stropu. Wypełnisko stanowiła ciemnoszara próchnica z domieszką gliny zawierająca pojedyncze fragmenty przepalonych kości. W centrum jamy na poziomie 145,54–145,48 m n.p.m. znajdował się kubek zawierający przepalone kości.

Inwentarz: N1–KI/C₅ oraz 163 fragmenty ceramiki z wypełniska (w tym fragmenty 2MII – tabl. 341:2, MI, GII, KI, 4K/C – tal. 341:3, 2C/W)

Charakterystyka zmarłych: dorosły nieokreślonej płci

Chronologia zespołu: V EB, 4 faza rozwojowa (HaB₂/HaB₃)

Obiekt 12037 – ar 28at, ćw. D (tabl. 342AB)

Grób jamowy, popielnicowy

Jama grobowa uchwycona na głębokości 145,64 m n.p.m., w rzucie poziomym owalna, o wymiarach 15 × 13 cm. Wypełnisko stanowiła jasnoszara próchnica. W centrum jamy na poziomie 145,67-145,63 m n.p.m. znajdował się garnek zawierający przepalone kości. Obiekt wystąpił wraz z pochówkiem 12038 w warstwie kulturowej o wymiarach 240 × 150 cm zalegającej na arze 28at.

Inwentarz: N1-G oraz 40 fragmentów ceramiki z wypełniska (w tym fragmenty MI – tabl. 342B:2, C – tabl. 342B:1)

Charakterystyka zmarłych: płeć i wiek nieokreślone

Chronologia zespołu: kultura łużycka EB

Obiekt 12038 – ar 28at, ćw. D (tabl. 342A)

Skupisko ceramiki i przepalonych kości, zniszczony grób popielnicowy?

Jama uchwycona na głębokości 145,66 m n.p.m., słabo czytelna na tle warstwy kulturowej występującej na powierzchni arze 28at, w rzucie poziomym zbliżona do owalu, o wymiarach 26 × 21 cm. Wypełnisko obiektu stanowiła jasnoszara próchnica zawierająca fragmenty zniszczonego naczynia i przepalonych kości.

Inwentarz: N1–nieokreślone oraz 56 fragmentów ceramiki z wypełniska (w tym fragmenty W, G, K/C)

Charakterystyka zmarłych: płeć i wiek nieokreślone

Chronologia zespołu: IV/V EB, 4 faza rozwojowa (HaB)

Obiekt 12039 – ar 28at, ćw. D, ar 29at, ćw. B (tabl. 342C)

Grób jamowy, popielnicowy

Jama grobowa uchwycona na głębokości 145,6 m n.p.m., w rzucie poziomym owalna, o wymiarach 105 × 63 cm, zorientowana wzdłuż osi NE-SW. Przekrój pionowy jamy w kształcie zbliżonym do trapezu, sięgający głębokości 7 cm od stropu. Wypełnisko stanowiła jasnoszara próchnica z domieszką gliny oraz soczewką spalenizny zawierającą fragmenty węgla drzewnych w centralnej części jamy. Elementy wyposażenia w postaci 4 naczyń zdeponowano na głębokości 145,62-145,48 m n.p.m. w północno-wschodniej części grobu pod odwróconą dnem do góry misą nr 1 znajdowała się czarka nr 3 z przepalonymi kośćmi, do której włożono czarkę nr 4. Pod misą znajdował się także usytuowany na boku kubek nr 2.

Inwentarz grobu: N1-MII/Bb, N2-KIII/C, N3-CII/C, N4-CII/C₃ oraz 9 nieokreślonych fragmentów ceramiki z wypełniska

Charakterystyka zmarłych: dziecko nieokreślonej płci

Chronologia zespołu: V EB, 4 faza rozwojowa (HaB₂/HaB₃)

Obiekt 12040 – ar 30as, ćw. A, ar 30at, ćw. B (tabl. 343)

Grób jamowy, popielnicowy

Jama grobowa uchwycona na głębokości 145,49 m n.p.m., w rzucie poziomym nieregularna, o wymiarach 151 × 90 cm, zorientowana wzdłuż osi E-W. Przekrój pionowy jamy nieregularny, sięgający głębokości 10 cm od stropu. Wypełnisko stanowiła jasnobrunatna próchnica. Elementy wyposażenia w postaci 4 naczyń zdeponowano na głębokości 145,64-145,5 m n.p.m. w centrum jamy. Najbliżej

zachodniej krawędzi znajdowała się waza nr 4, przy niej od wschodu była usytuowana dnem do góry misa nr 3, dalej w tym kierunku stała czarka nr 2 i dalej garnek nr 1 pełniący funkcję popielnicy. We wschodniej części obiektu znajdował się kamień o wymiarach 23 × 18 × 10 cm.

Inwentarz: N1–GI/B, N2–CII, N3–MI/Bb, N4–WII oraz 9 fragmentów ceramiki z wypełniska (w tym fragmenty K/C)

Charakterystyka zmarłych: *Iuvenis* nieokreślonej płci

Chronologia zespołu: V EB, 4 faza rozwojowa (HaB₂/HaB₃)

Obiekt 12041 – ar 29at, ćw. D, ar 30at, ćw. B (tabl. 344)

Grób jamowy, bezpopielnicowy i popielnicowy

Jama grobowa uchwycona na głębokości 145,61 m n.p.m., w rzucie poziomym nieregularna, o wymiarach 163 × 142 cm. Przekrój pionowy jamy nieregularny, sięgający głębokości 10 cm od stropu. Wypełnisko stanowiła szarobrunatna próchnica. Elementy wyposażenia w postaci 2 naczyń zdeponowano na głębokości 145,61-144,47 m n.p.m. W centralnej części pochówku, pomiędzy kubkiem nr 3 pełniącym funkcję popielnicy i garnkiem nr 1+2+4 znajdowało się skupisko przepalonych kości.

Inwentarz: N1+2+4–GII/A, N3–KIII/C oraz 10 fragmentów ceramiki z wypełniska (w tym fragmenty 4K/C)

Charakterystyka zmarłych: płeć i wiek nieokreślone

Chronologia zespołu: IV/V EB, 4 faza rozwojowa (HaB)

Obiekt 12042 – ar 27at, ćw. C, ar 27au, ćw. D, ar 28at, ćw. A, ar 28au, ćw. B (tabl. 345, 346)

Grób jamowy, popielnicowy i bezpopielnicowy

Jama grobowa słabo czytelna na tle warstwy kulturowej, uchwycona na głębokości 145,35 m n.p.m., w rzucie poziomym nieregularna, o wymiarach 128 × 111 cm. Przekrój pionowy jamy nieregularny, sięgający głębokości 12 cm od stropu. Wypełnisko stanowiła ciemnoszara próchnica z domieszką gliny i przepalonymi kośćmi. Elementy wyposażenia w postaci 11 naczyń zdeponowano na głębokości 145,45-145,27 m n.p.m. W zachodniej części jamy znajdował się kubek nr 1 złożony na kubku nr 5, przy nich od wschodu stał kubek nr 2, w południowej części grobu pomiędzy kubkiem nr 3 i misą nr 4 leżały fragmenty ceramiki, skupisko ceramiki znajdowało się również przy północnej krawędzi pochówku, natomiast we wschodniej części obiektu pod misą nr 6 była czarka nr 7 z przepalonymi kośćmi i kubek nr 8. Przy naczyniu nr 6 od południa była misa nr 9, zawierająca garnek nr 10 pełniący funkcję popielnicy i kubek nr 11 wewnątrz. Z ceramiki luźnej ze stropu wydzielono 2 dodatkowe naczynia (NI–NII). Obiekt, podobnie jak groby 12044, 12076, 12077, 12078, został wkopany w warstwę kulturową o ciemnoszarej barwie.

Inwentarz: N1–KI/C, N2–KIII/C/KII/Ba, N3–KIII/D, N4–MI, N5–KIII/C, N6–MI/Bb, N7–CII, N8–KII/Ba, N9–MI/B, N10–G, N11–KIII/C, naczynia z ceramiki luźnej ze stropu: NI–CII/A₇, NII–MI oraz 568 fragmentów ceramiki z wypełniska (w tym fragmenty 12MI – tabl. 346:1,2, KIII, KIII/C, 2K, 2GII/A, 2GII, 7K/C, C/W, G)

Charakterystyka zmarłych: dziecko nieokreślonej płci (*Infans* I/II)

Chronologia zespołu: V EB, 4 faza rozwojowa (HaB₂/HaB₃)

Obiekt 12043 – ar 27at, ćw. C (tabl. 347, 348A)

Grób jamowy, popielnicowy

Jama grobowa uchwycona na głębokości 145,4 m n.p.m., w rzucie poziomym owalna, o wymiarach 64 × 53 cm, zorientowana wzdłuż osi NW–SE. Wypełnisko stanowiła ciemnoszara próchnica z domieszką gliny. Elementy wyposażenia w postaci 9 naczyń zdeponowano na głębokości 145,5–145,3 m n.p.m. W zachodniej części jamy pod fragmentami naczyń nr 1, 2 i 3 znajdowało się naczynie nr 5 zawierające przepalone kości oraz czerpak nr 6 i czarka nr 7. We wschodniej części grobu przy wazie nr 8 od zachodu stał garnek nr 4 i były pozostałości usytuowanej dnem do góry misy nr 9.

Inwentarz: N1–CII/B₈, N2–GIII/B, N3–GII/B, N4–GI/B, N5–K/C, N6–KIII/C, N7–CIII/C₁, N8–WIII/D, N9–MII/Bb oraz 96 fragmentów ceramiki z wypełniska (w tym fragmenty MI, M, KIII/C – tabl. 348A:1, KIII, WIII – tabl. 348A:2, MII, G, 2K/C, 2C)

Charakterystyka zmarłych: płeć i wiek nieokreślone

Chronologia zespołu: V EB, 4 faza rozwojowa (HaB₂/HaB₃)

Obiekt 12044 – ar 27at, ćw. C (tabl. 345, 348B)

Grób jamowy, popielnicowy

Jama grobowa słabo czytelna na tle warstwy kulturowej, uchwycona na głębokości 145,35 m n.p.m., w rzucie poziomym nieregularna, o wymiarach 74 × 53 cm. Wypełnisko stanowiła ciemnoszara próchnica z domieszką gliny zawierająca pojedyncze fragmenty ceramiki i przepalonych kości. W centrum jamy na poziomie 145,46–145,34 m n.p.m. znajdował się garnek nr 1 pełniący funkcję popielnicy. Obiekt, podobnie jak groby 12042, 12076, 12077, 12078, został wkopany w warstwę kulturową o ciemnoszarej barwie.

Inwentarz: N1–GIII/B oraz 81 fragmentów ceramiki z wypełniska (w tym fragmenty KIII, MII, GII/A – tabl. 348B:1)

Charakterystyka zmarłych: dziecko nieokreślonej płci

Chronologia zespołu: V EB, 4 faza rozwojowa (HaB₂/HaB₃)

Obiekt 12045 – ar 27at, ćw. C (tabl. 349)

Grób jamowy, popielnicowy

Jama grobowa uchwycona na głębokości 145,41 m n.p.m., w rzucie poziomym nieregularna, o wymiarach 63 × 47 cm, zorientowana wzdłuż osi N–S. Wypełnisko stanowiła jasnoszara próchnica z domieszką gliny. Elementy wyposażenia w postaci 5 naczyń zdeponowano na głębokości 145,56–145,45 m n.p.m. Wewnątrz dużego garnka nr 1+6 zdeponowano przepalone kości oraz pozostałe naczynia.

Inwentarz: N1+6–GI/B, N2–C, N3–W, N4–KIII/C, N5–KIII/D oraz 15 fragmentów ceramiki z wypełniska (w tym fragmenty MI, K)

Charakterystyka zmarłych: płeć i wiek nieokreślone

Chronologia zespołu: V EB, 4 faza rozwojowa (HaB₂/HaB₃)

Obiekt 12046 – ar 27at, ćw. C (tabl. 350A)

Grób jamowy, popielnicowy i bezpopielnicowy

Jama grobowa uchwycona na głębokości 145,26 m n.p.m., w rzucie poziomym zbliżona do prostokąta o zaokrąglonych narożach, o wymiarach 133 × 77 cm, zorientowana wzdłuż osi NW–SE. Wypełni-

ska stanowiła szarobrunatna próchnica z domieszką gliny, zawierająca fragmenty węgla drzewnych w południowej oraz spalenizna przemieszana z gliną zawierająca fragmenty ceramiki, węgla drzewnych i przepalonych kości w północnej części jamy. Przy południowej ścianie grobu na poziomie 145,41-145,25 m n.p.m. znajdowało się naczynie nr 1 zawierające przepalone kości i fragmenty szpili, przy nim od północnego zachodu leżał fragment kryształu górskiego, natomiast w północnej części pochówku pomiędzy resztkami stosu leżały liczne fragmenty ceramiki.

Inwentarz: N1-C oraz 132 fragmenty ceramiki z wypełniska (w tym fragmenty KIII, GII, 2W, C, M), szpila brązowa z cylindryczną główką wariantu Glinna (tabl. 350A:1), fragment szpili brązowej (tabl. 350A:2), kryształ górski (tabl. 350A:3)

Charakterystyka zmarłych: płeć i wiek nieokreślone

Chronologia zespołu: V EB, 4 faza rozwojowa (HaB₂/HaB₃)

Obiekt 12047 – ar 27at, ćw. C (tabl. 350B)

Grób jamowy, ciałopalny, zniszczony

Jama grobowa uchwycona na głębokości 145,23 m n.p.m., w rzucie poziomym owalna, o wymiarach 55 × 44 cm, zorientowana wzdłuż osi N-S. Wypełnisko stanowiła szarobrunatna próchnica przemieszana z gliną oraz warstwa spalenizny, zawierająca pojedyncze fragmenty przepalonych kości, widoczna w północnej części jamy. Na głębokości 145,37-145,22 m n.p.m. w centralnej części jamy znajdowały się fragmenty naczynia.

Inwentarz: N1-G oraz 33 nieokreślone fragmenty ceramiki z wypełniska

Charakterystyka zmarłych: płeć i wiek nieokreślone

Chronologia zespołu: kultura łużycka EB

Obiekt 12048 – ar 27at, ćw. C (tabl. 351A)

Grób jamowy, bezpopielnicowy

Jama uchwycona na głębokości 145,33 m n.p.m., w rzucie poziomym zbliżona do owalu, o wymiarach 33 × 32 cm. Wypełnisko stanowiła ciemnobrunatna próchnica przemieszana z gliną zawierająca fragmenty przepalonych kości. W centrum jamy, na poziomie 145,41-145,31 m n.p.m. znajdowały się fragmenty naczynia.

Inwentarz: N1-GII oraz 10 fragmentów C/W z wypełniska

Charakterystyka zmarłych: płeć i wiek nieokreślone

Chronologia zespołu: kultura łużycka EB

Obiekt 12049 – ar 27at, ćw. C (tabl. 351B, 352)

Grób jamowy, bezpopielnicowy

Jama grobowa, uchwycona na głębokości 145,3 m n.p.m., w rzucie poziomym owalna, o wymiarach 120 × 68 cm, zorientowana wzdłuż osi E-W. Wypełnisko stanowiła jasnobrunatna próchnica. Elementy wyposażenia w postaci 6 naczyń zdeponowano na głębokości 145,34-145,2 m n.p.m. W centrum jamy znajdowało się skupisko przepalonych kości i fragmenty węgla drzewnych, natomiast towarzyszące pochówkowi przystawki w zachodniej części. Najbliżej krawędzi stała czarka nr 1, misa nr 4 oraz kubek nr 6, obok nich od wschodu garnek nr 2 z kubkiem nr 5 wewnątrz i nieco dalej w kierunku południowym waza nr 3. Obiekt został wkopany w zachodnią część pochówku 12050.

Inwentarz: N1–CII/C₂, N2–GI, N3–VII/B₄, N4–MII/Bb, N5–KIII/D, N6–KIII/C oraz 169 fragmentów ceramiki z wypełniska (w tym fragmenty 2MII, MI, CII, 2K/C)

Charakterystyka zmarłych: dziecko nieokreślonej płci (*Infans I/II*)

Chronologia zespołu: V EB, 4 faza rozwojowa (HaB₂/HaB₃)

Obiekt 12050 – ar 27at, ćw. C (tabl. 351B, 353A)

Grób jamowy, bezpopielnicowy

Jama grobowa, uchwycona na głębokości 145,3 m n.p.m., w rzucie poziomym zbliżona do owalu, o wymiarach 253 × 180 cm, zorientowana wzdłuż osi E–W. Przekrój pionowy jamy nieregularny, sięgający głębokości 8 cm od stropu. Wypełnisko stanowiła warstwa spalenizny z domieszką gliny i jasnobrunatnej próchnicy. W centrum jamy, a także przy wschodniej krawędzi w warstwie spalenizny zawierającej fragmenty węgla drzewnych znajdowały się liczne przepalone kości, a także elementy wyposażenia w postaci 4 naczyń zdeponowanych na głębokości 145, 47-145,28 m n.p.m. Najbliżej wschodniej ściany grobu było naczynie nr 4, dalej na zachód naczynie nr 3 i kolejno nr 2 i 1.

Inwentarz: N1–C/W, N2–nieokreślone, N3–WI/F, N4–nieokreślone oraz 127 fragmentów ceramiki z wypełniska (w tym fragmenty KII/Bb₆ – tabl. 353:1, KII/B – tabl. 353A:2, MI, 4W, K/C, C/W, GII, W/M)

Charakterystyka zmarłych: dorosły nieokreślonej płci

Chronologia zespołu: V EB, 4 faza rozwojowa (HaB₂/HaB₃)

Obiekt 12051 – ar 27at, ćw. A, C, D (tabl. 353B, 354)

Grób jamowy, bezpopielnicowy

Jama grobowa, uchwycona na głębokości 145,32 m n.p.m., w rzucie poziomym nieregularna, o wymiarach 143 × 100 cm, zorientowana wzdłuż osi N–S. Wypełnisko stanowiły: w centrum spalenizna z fragmentami przepalonych kości i węgla drzewnych, przemieszana z gliną oraz ciemnoszara próchnica przemieszana z gliną, zawierająca pojedyncze fragmenty przepalonych kości i węgla drzewnych w pozostałej części jamy. Elementy wyposażenia w postaci 5 naczyń zdeponowano na głębokości 145,42-145,28 m n.p.m. W centrum grobu znajdował się garnek nr 2 zawierający kubek nr 4, pod kubkiem leżał garnek nr 5, a przy nim od wschodu leżało naczynie nr 1, natomiast nieco dalej na południe zdeponowano misę nr 3. Z ceramiki luźnej wydzielono 3 dodatkowe naczynia (NI–NIII).

Inwentarz: N1–G, N2–GIII/B, N3–MII/Bb, N4–KII/A₃, N5–GI/A, naczynia z wypełniska: NI–WIII/D, NII–KII/Bb, NIII–CIII/C oraz 272 fragmenty ceramiki z wypełniska (w tym fragmenty KII, KIII, 4K/C, K, 5C/W, 4MI, 2MII)

Charakterystyka zmarłych: płeć i wiek nieokreślone

Chronologia zespołu: V EB, 4 faza rozwojowa (HaB₂/HaB₃)

Obiekt 12052 – ar 27at, ćw. A, B, D (tabl. 355A)

Grób jamowy, popielnicowy i bezpopielnicowy

Jama grobowa, uchwycona na głębokości 145,32 m n.p.m., w rzucie poziomym nieregularna, o wymiarach 163 × 94 cm, zorientowana wzdłuż osi SE–NW. Przekrój pionowy jamy nieregularny, sięgający głębokości 15 cm od stropu. Wypełnisko stanowiła szarobrunatna próchnica zawierająca przepalone kości. Elementy wyposażenia w postaci 6 naczyń zdeponowano na głębokości 145,5-145,23 m n.p.m. W północno-zachodniej części grobu znajdował się garnek nr 3, przy nim od południa stała czarka nr

2 pełniącą funkcję popielnicy, dalej w kierunku północno-wschodnim było naczynie nr 4, natomiast w centrum obiektu leżały pozostałości naczyń nr 5 i 6, przy wschodniej krawędzi pochówku znajdował się kubek nr 1, a w południowo-wschodniej części jamy luźne fragmenty ceramiki.

Inwentarz: N1–KII/Ba, N2–CIII/C₁, N3–GIII/A, N4–nieokreślone, N5–nieokreślone, N6–nieokreślone oraz 41 fragmentów ceramiki z wypełniska (w tym fragmenty MII, W)

Charakterystyka zmarłych: płeć i wiek nieokreślone

Chronologia zespołu: V EB, 4 faza rozwojowa (HaB₂/HaB₃)

Obiekt 12053 – ar 27at, ćw. B, D (tabl. 355B, 356)

Grób jamowy, bezpopielnicowy

Jama grobowa uchwycona na głębokości 145,34 m n.p.m., w rzucie poziomym nieregularna, o wymiarach 148 × 79 cm, zorientowana wzdłuż osi SE–NW. Przekrój pionowy jamy nieregularny, sięgający głębokości 15 cm od stropu. Wypełnisko stanowiła jasnobrunatna próchnica, w centralnej części jamy przemieszana ze spalenizną zawierającą fragmenty węgla drzewnych i ceramiki. Elementy wyposażenia w postaci 7 naczyń zdeponowano na głębokości 145,56–145,3 m n.p.m. We wschodniej części grobu stała waza nr 1, przy niej od południa była czarka nr 3, a nieco dalej w tym kierunku misa nr 2 zawierająca, oprócz kubków nr 6 i 7, mały jajowaty kamień, podobny do znajdującego na misie nr 5 zdeponowanej w zachodniej części jamy obok wazy nr 4.

Inwentarz: N1–WII, N2–MII, N3–CII/B₁₂, N4–WIII/C, N5–MII/Bb, N6–KI/C₅, N7–KIII/D oraz 176 fragmentów ceramiki z wypełniska (w tym fragmenty MII – tabl. 356:2, 2MI, M, GII/B – tabl. 356:1, 3K/C – tabl. 356:4,5, K, CII/A, GIII – tabl. 356:3, G/W)

Charakterystyka zmarłych: dziecko nieokreślonej płci (*Infans I/II*)

Chronologia zespołu: V EB, 4 faza rozwojowa (HaB₂/HaB₃)

Obiekt 12054 – ar 26at, ćw. A (tabl. 357AB)

Grób jamowy, ciałałpalny, zniszczony

Jama uchwycona na głębokości 144,73 m n.p.m. W rzucie poziomym nieregularna, o wymiarach 200 × 160 cm. W profilu nieregularna, sięgająca głębokości 34 cm od stropu. Jej wypełnisko stanowiła jasnoszara próchnica przemieszana z gliną. We wschodniej części jamy został wkopany grób 12073.

Inwentarz: 99 fragmentów ceramiki (w tym fragmenty MI, C/W, K/C, C, G – tabl. 357B:1)

Charakterystyka zmarłych: płeć i wiek nieokreślone

Chronologia zespołu: V EB, 4 faza rozwojowa (HaB₂–HaB₃)

Obiekt 12055 – ar 27at, ćw. B (tabl. 358)

Grób jamowy, popielnicowy

Jama grobowa w zachodniej części zniszczona przez dren, uchwycona na głębokości 145,33 m n.p.m., w rzucie poziomym owalna, o wymiarach 182 × 162 cm, zorientowana wzdłuż osi SE–NW. Wypełnisko stanowiła ciemnobrunatna próchnica. Elementy wyposażenia w postaci 11 naczyń zdeponowano na głębokości 145,5–145,3 m n.p.m. W centralnej części grobu stała waza nr 4 zawierająca przepalone kości i przedmiot z brązu, przy niej od południa leżały fragmenty ceramiki, od wschodu kubki nr 6, 7 i 8, od północy czarka nr 5. Przy jej północnej ścianie znajdował się garnek nr 3, a dalej w tym kierunku czarka nr 9. W zachodniej części obiektu leżała czarka nr 10 zawierające niewielką ilość przepalonych kości, natomiast przy jej wschodniej krawędzi usytuowana dnem do góry misa nr 1, przykrywająca częściowo czarkę nr 2 z kubkiem nr 11 wewnątrz.

Inwentarz: N1–MII/Ba, N2–C, N3–G, N4–W, N5–CII/B₄, N6–KI/C₇, N7–K/C, N8–KIII/D, N9–CII/B₈, N10–C, N11–KI/B oraz 348 fragmentów ceramiki z wypełniska (w tym KIII/D – tabl. 358:1, 2KIII, 2KI, 7K/C – tabl. 358:2, 2K, MII, 4MI, G, 2GI – tabl. 358:3, 3C/W), fragment szpili brązowej (tabl. 358:4)

Charakterystyka zmarłych: dorosły nieokreślonej płci

Chronologia zespołu: IV/V EB, 4 faza rozwojowa (HaB₂)

Obiekt 12056 – ar 27at, ćw. B (tabl. 359, 360)

Grób jamowy, popielnicowy

Jama grobowa uchwycona na głębokości 145,33 m n.p.m., w rzucie poziomym nieregularna, o wymiarach 133 × 66 cm, zorientowana wzdłuż osi NE–SW. Wypełnisko stanowiła jasnobrunatna próchnica, w zachodniej części jamy przemieszana ze spalenizną zawierającą fragmenty węgla drzewnych. Elementy wyposażenia w postaci 9 naczyń zdeponowano na głębokości 145,51–145,13 m n.p.m. W zachodniej części grobu znajdował się garnek nr 3 z niewielką ilością przepalonych kości, przy nim od południa był kubek nr 1 z odwróconym dnem do góry kubkiem nr 2 i leżącym na boku kubkiem nr 9 (zawierającym kości) wewnątrz, ustawione na czarce nr 6, włożonej do wnętrza misy nr 7, pod którą odkryto wazę nr 8 pełniącą funkcję popielnicy. We wschodniej części grobu leżały pozostałości czarki nr 5 i misy nr 4, na której znajdowała się osełka kamienna.

Inwentarz: N1–KI/C₅, N2–KIII/D, N3–GI/B, N4–MI, N5–CII/C, N6–CII/C₁₀, N7–MII/Ba, N8–WII/B₇, N9–KIII/D oraz 199 fragmentów ceramiki z wypełniska (w tym fragmenty CII/B – tabl. 360:1, 4K/C, 3MI, M, GI – tabl. 360:2, G, 3W – tabl. 360:3), osełka kamienna (tabl. 360:4)

Charakterystyka zmarłych: dorosły – mężczyzna

Chronologia zespołu: V EB, 4 faza rozwojowa (HaB₂/HaB₃)

Obiekt 12058 – ar 26at, ćw. C, D, ar 27at, ćw. A, B (tabl. 361–363)

Grób komorowy, popielnicowy

Jama grobowa uchwycona na głębokości 145,44 m n.p.m., w rzucie poziomym zbliżona do owalu, o wymiarach 194 × 147 cm. Przekrój pionowy jamy w kształcie zbliżonym do trapezu, sięgający głębokości 45 cm od stropu. Wypełnisko stanowiła ciemnobrunatna próchnica z soczewką gliny w centrum i warstwa żwiru na obrzeżach. Na poziomie stropu znajdowały się pozostałości misy nr 3 zawierającej przepalone kości. Na głębokości 145,24–145,2 m n.p.m. na tle owalu jamy grobowej pojawił się zarys prostokątnej skrzyni o wymiarach 148 × 63 cm, zorientowanej wzdłuż osi NE–SW. Pozostałe elementy wyposażenia w postaci 14 naczyń zdeponowano na głębokości 145,36–145,14 m n.p.m. W zachodniej części komory znajdowały się ustawione w trójkącie kubek nr 6, czarka nr 8 oraz misa nr 9, pośrodku skrzyni stały duże wazy nr 1 i 2 – obie z przepalonymi kośćmi, leżące na naczyniach nr 11–14, przykryte fragmentami wazy nr 7 i czarki nr 10, natomiast pomiędzy nimi od wschodu była odwrócona dnem do góry misa nr 4. Wewnątrz wazy nr 2 znajdowała się misa nr 15. Od zachodu znajdowała się czarka nr 5 oraz szpila brązowa leżąca przy jej zachodniej ścianie. Z wypełniska pochodzą również przepalone szklane paciorki. Przy północno-wschodniej krawędzi grobu znaleziono obiekt ofiarny 12097.

Inwentarz: N1–WIII/D, N2–WIII/B, N3–MI, N4–MI/Bc, N5–CII/B₆, N6–KI/B₁, N7–WIII/B, N8–CI/A, N9–MI/Bc, N10–C, N11–MII/Bb, N12–GII, N13–KII/Ba, N14–KIII/C, N15–MII/Bb oraz 144 fragmenty ceramiki z wypełniska (w tym fragmenty 8K/C, KIII/D – tabl. 363:4, KIII, W/G, 2W, G – tabl. 363:1, MI – tabl. 363:3, SP – tabl. 363:2), szpila brązowa o maczugowatej główce (tabl. 363:5), przepalone szklane paciorki (tabl. 363:6–7)

Charakterystyka zmarłych: *Iuvenis/Adultus* nieokreślonej płci

Chronologia zespołu: V EB, 4 faza rozwojowa (HaB₂/HaB₃)

Obiekt 12059 – ar 26at, ćw. C, D (tabl. 364A)

Grób jamowy, ciałopalny, zniszczony

Jama grobowa uchwycona na głębokości 145,14 m n.p.m., w rzucie poziomym nieregularna, o wymiarach 120 × 84 cm, zorientowana wzdłuż osi E–W. Wypełnisko stanowiła jasnobrunatna próchnica. Elementy wyposażenia w postaci 3 naczyń zdeponowano na głębokości 145,25-145,1 m n.p.m. W zachodniej części grobu znajdowała się misa nr 1 i misa nr 2 z kubkiem nr 3 wewnątrz.

Inwentarz: N1–MII/Cb, N2–MI/Bb, N3–KIII/C oraz 116 fragmentów ceramiki z wypełniska (w tym fragmenty 3K/C, KIII, W, G)

Charakterystyka zmarłych: płeć i wiek nieokreślone

Chronologia zespołu: V EB, 4 faza rozwojowa (HaB₂/HaB₃)

Obiekt 12060 – ar 26at, ćw. D (tabl. 364B)

Obiekt ofiarny

Jama uchwycona na głębokości 145,13 m n.p.m., w rzucie poziomym zbliżona do owalu o wymiarach 37 × 26 cm. Wypełnisko stanowiła jasnobrunatna próchnica. W centrum jamy na poziomie 145,14 m n.p.m. znajdowały się fragmenty 2 naczyń.

Inwentarz: N1–KIII/Aa, N2–KIII/A oraz 2 nieokreślone fragmenty ceramiki z wypełniska

Chronologia zespołu: IV/V EB, 4 faza rozwojowa (HaB₂)

Obiekt 12061 – ar 26at, ćw. D (tabl. 365A)

Grób jamowy, ciałopalny, zniszczony

Jama grobowa w centralnej części uszkodzona przez dren, uchwycona na głębokości 145,32 m n.p.m., w rzucie poziomym owalna, o wymiarach 126 × 100 cm, zorientowana wzdłuż osi NE–SW. Wypełnisko stanowiła jasnoszara próchnica. Elementy wyposażenia w postaci 2 naczyń zdeponowano na głębokości 145,37-145,26 m n.p.m. w centralnej części jamy.

Inwentarz: N1–CII/C₁₂, N2–K/C oraz 80 fragmentów ceramiki z wypełniska (w tym fragmenty 2MI, MI/B, MII, MII/B, CII, 5K/C, W)

Charakterystyka zmarłych: płeć i wiek nieokreślone

Chronologia zespołu: V EB, 4 faza rozwojowa (HaB₂/HaB₃)

Obiekt 12062 – ar 26at, ćw. D (tabl. 365B, 366A)

Grób jamowy, bezpopielnicowy, podwójny

Jama grobowa, we wschodniej części uszkodzona przez dren, uchwycona na głębokości 145,3 m n.p.m., w rzucie poziomym owalna, o zachowanych wymiarach 120 × 85 cm, zorientowana wzdłuż osi E–W. Wypełnisko stanowiła jasnobrunatna próchnica, w centralnej części jamy przemieszana ze spalenizną zawierającą fragmenty węgla drzewnych i kości. Elementy wyposażenia w postaci 9 naczyń zdeponowano na głębokości 145,27-145,1 m n.p.m. We wschodniej części grobu znajdowała się czarka nr 3 i czarka nr 5. Obok leżały fragmenty czarki nr 4, kubka nr 8 oraz garnka nr 9, natomiast przy zachodniej ścianie obiektu zdeponowano naczynia nr 1, 2, 6 i 7. Z ceramiki luźnej ze stropu wydzielono czarkę NI.

Inwentarz: N1–G, N2–MII/B, N3–CIII/C₁, N4–CIII/C, N5–CIII/C, N6–nieokreślone, N7–MII, N8–KIII/C, N9–GIII, naczynie ze stropu: NI–CII/C₈ oraz 48 fragmentów ceramiki z wypełniska (w tym fragmenty K/C, 2MI – tabl. 366A:1, KIII, K, M, MII)

Charakterystyka zmarłych: dorosły nieokreślonej płci, dziecko nieokreślonej płci

Chronologia zespołu: V EB, 4 faza rozwojowa (HaB₂/HaB₃)

Obiekt 12064 – ar 26at, ćw. B, D (tabl. 366B, 367)

Grób jamowy, popielnicowy

Jama grobowa, w zachodniej części uszkodzona przez dren, uchwycona na głębokości 145,12 m n.p.m., w rzucie poziomym owalna, o wymiarach zachowanych 132 × 94 cm, zorientowana wzdłuż osi SE–NW. Wypełnisko stanowiła jasnobrunatna próchnica. Elementy wyposażenia w postaci 4 naczyń zdeponowano na głębokości 145,29–145,18 m n.p.m. W zachodniej części grobu znajdował się garnek nr 1, przy nim od wschodu było zniszczone przez wkop naczynie nr 2 zawierające przepalone kości i szpilę brązową, przy południowej krawędzi grobu zdeponowano wazę nr 3 i kubek nr 4. Z ceramiki luźnej ze stropu wydzielono 4 dodatkowe naczynia (NI–NIV).

Inwentarz: N1–G, N2–W, N3–W, N4–KIII/C, naczynia ze stropu: NI–KI/B₅, NII–K/C, NIII–KIII/A, NIV–K/C oraz 134 fragmenty ceramiki z wypełniska (w tym fragmenty C – tabl. 367:3, MI – tabl. 367:1, M, GII, 7K/C – tabl. 367:2, K, W), szpila brązowa (tabl. 367:4)

Charakterystyka zmarłych: płeć i wiek nieokreślone

Chronologia zespołu: V EB, 4 faza rozwojowa (HaB₂/HaB₃)

Obiekt 12065 – ar 26at, ćw. B (tabl. 368)

Grób jamowy, popielnicowy i bezpopielnicowy

Jama grobowa, uchwycona na głębokości 145,23 m n.p.m., w rzucie poziomym owalna, o wymiarach 124 × 113 cm. Przekrój pionowy jamy nieregularny, sięgający głębokości 17 cm od stropu. Wypełnisko stanowiła szarobrunatna próchnica przemieszana z gliną zawierająca fragmenty przepalonych kości. Elementy wyposażenia w postaci 7 naczyń zdeponowano na głębokości 145,34–145,15 m n.p.m. W centrum jamy stało naczynie nr 1 zawierające przepalone kości, otoczone od północy przez usytuowaną dnem do góry misę nr 2 oraz garnek nr 3, od zachodu przez garnek nr 4 zawierający kubki nr 6 i 7, a od południa pozostałości naczynia nr 5.

Inwentarz: N1–nieokreślone, N2–MI, N3–GIII/A, N4–G, N5–nieokreślone, N6–KIII/C, N7–KII/A oraz 461 fragmentów ceramiki z wypełniska (w tym fragmenty MII, 2M, 2W, G/W – tabl. 368:1, C/W – tabl. 368:3, 10K/C, GII – tabl. 368:2, 2G, KIII, 2K)

Charakterystyka zmarłych: dorosły (*Maturus?*) nieokreślonej płci

Chronologia zespołu: V EB, 4 faza rozwojowa (HaB₂/HaB₃)

Obiekt 12066 – ar 26at, ćw. A, B (tabl. 369AB, 370)

Grób jamowy, popielnicowy

Jama grobowa w zachodniej części zniszczona przez dren, uchwycona na głębokości 145,09 m n.p.m., w rzucie poziomym nieregularna, o wymiarach 142 × 93 cm, zorientowana wzdłuż osi E–W. Przekrój pionowy jamy nieregularny, sięgający głębokości 21 cm od stropu. Wypełnisko stanowiła szarobrunatna próchnica przemieszana z gliną, zawierająca fragmenty węgla drzewnych i przepalonych kości. Elementy wyposażenia w postaci 10 naczyń zdeponowano na głębokości 145,17–144,85 m n.p.m. We wschodniej części grobu znajdowało się naczynie nr 1 z przepalonymi kośćmi i szpilą, przy nim od wschodu były fragmenty kubka nr 2, talerza krążkowego i garnka nr 6, a pod nim waza nr 9. W zachodniej części grobu stała misa nr 3 również pełniąca funkcję popielnicy, przy jej zachodniej ścianie znajdowała się misa nr 4. Pod nimi zdeponowano usytuowane jedno na drugim naczynia nr 6 i 7. Dalej

w kierunku północnym była misa nr 8 i popielnica – kubek nr 10, natomiast przy zachodniej ścianie grobu leżał na boku garnek nr 5. W północną krawędź obiektu został wkopany grób 12067.

Inwentarz: N1–W, N2–K, N3–MI/Ab, N4–MI, N5–GIII/B, N6–G, N7–K, N8–MII, N9–W, N10–KIII/C oraz 58 fragmentów ceramiki z wypełniska (w tym fragmenty TK, KII/B – tabl. 369B:2, 2KIII, K/C), szpila brązowa o główce zwiniętej w uszko (tabl. 369B:1)

Charakterystyka zmarłych: *Iuvenis/Adultus* – kobieta, dorosły nieokreślonej płci

Chronologia zespołu: V EB/HaC, 4 faza rozwojowa (HaB₃/HaC)

Obiekt 12067 – ar 26at, ćw. B (tabl. 369A, 371A)

Grób jamowy, popielnicowy i bezpopielnicowy

Jama grobowa uchwycona na głębokości 145,08 m n.p.m., w rzucie poziomym zbliżona do prostokąta o zaokrąglonych narożach, o wymiarach 54 × 41 cm, zorientowana wzdłuż osi NE–SW. Przekrój pionowy jamy w kształcie zbliżonym do trapezu, sięgający głębokości 14 cm od stropu. Wypełnisko stanowiła szarobrunatna próchnica przemieszana z gliną i przepalonymi kośćmi. Elementy wyposażenia w postaci 3 naczyń zdeponowano na głębokości 145,26–145,11 m n.p.m. W południowej części pochówku znajdował się garnek nr 1 z przepalonymi kośćmi, a przy nim od północnego wschodu stało naczynie nr 2 z fragmentami kubka nr 3 wewnątrz. Obiekt został wkopany w północną część grobu 12066.

Inwentarz: N1–GIII, N2–G, N3–KIII/C oraz 76 fragmentów ceramiki z wypełniska (w tym fragmenty 3GII, GI, MI, M, 2K/C)

Charakterystyka zmarłych: dorosły nieokreślonej płci

Chronologia zespołu: V EB, 4 faza rozwojowa (HaB₂/HaB₃)

Obiekt 12068 – ar 25at, ćw. D, ar 26at, ćw. B (tabl. 371B)

Grób jamowy, popielnicowy

Jama grobowa uchwycona na głębokości 145,06 m n.p.m., w rzucie poziomym zbliżona do owalu o wymiarach 70 × 51 cm, zorientowana wzdłuż osi N–S. Wypełnisko stanowiła szarobrunatna próchnica przemieszana z gliną. Elementy wyposażenia w postaci 3 naczyń zdeponowano na głębokości 145,21–145,08 m n.p.m. W centrum jamy znajdowało się naczynie nr 1 zawierające przepalone kości, przy nim od południa był garnek nr 2, a częściowo pod nim od północy misa nr 3.

Inwentarz: N1–C/W, N2–G, N3–MI oraz 84 fragmenty ceramiki z wypełniska (w tym fragmenty M, 2K/C, TK, G)

Charakterystyka zmarłych: płeć i wiek nieokreślone

Chronologia zespołu: V EB, 4 faza rozwojowa (HaB₂)

Obiekt 12069 – ar 25at, ćw. C, ar 26at, ćw. A (tabl. 372, 373)

Grób jamowy, popielnicowy

Jama grobowa uchwycona na głębokości 145,05 m n.p.m., w rzucie poziomym owalna, o wymiarach 158 × 106 cm, zorientowana wzdłuż osi NE–SW. Przekrój pionowy jamy nieregularny, sięgający głębokości 13 cm od stropu. Wypełnisko stanowiła szarobrunatna próchnica przemieszana z gliną. Elementy wyposażenia w postaci 16 naczyń zdeponowano na głębokości 145,14–144,98 m n.p.m. w centrum obiektu. Najbliżej zachodniej ściany grobu stała waza nr 1 zawierająca przepalone kości i szpilę brązową, przy niej od wschodu był garnek nr 2 przykryty misą nr 10 i zawierający usytuowane dnem do góry

kubki nr 11 i 12 oraz pokrywkę szkatułki nr 13. Pomiędzy naczyniami 1 i 2 stała puszcza szkatułki nr 9, a dalej w kierunku wschodnim zdeponowano garnek nr 3 oraz usytuowane na boku kubki nr 5, 6, 7, 8, a także fragmenty kubków nr 15 i 16 oraz talerza nr 14. Przy nich od północy znajdowała się misa nr 4.

Inwentarz: N1–WII, N2–GII/B, N3–GIII/B, N4–MI/Ca, N5–KII/Ba, N6–KII/Ba₂, N7–KIII/Ca, N8–KII/Ba, N9–S, N10–MI, N11–KIII/D, N12–KIII/C, N13–SP, N14–TK, N15–KII/Ba, N16–KII/Ba oraz 23 fragmenty ceramiki z wypełniska (w tym fragmenty K, KIII, 3K/C, K/M), szpila brązowa o dwustożkowej głowce (tabl. 373:1)

Charakterystyka zmarłych: płeć i wiek nieokreślone

Chronologia zespołu: V EB, 4 faza rozwojowa (HaB₂/HaB₃)

Obiekt 12070 – ar 25at, ćw. D, ar 26at, ćw. B (tabl. 374, 375)

Grób jamowy, popielnicowy

Jama grobowa uchwycona na głębokości 145,09 m n.p.m., w rzucie poziomym owalna, o wymiarach 165 × 101 cm, zorientowana wzdłuż osi NE–SW. Przekrój pionowy jamy nieregularny, sięgający głębokości 9 cm od stropu. Wypełnisko stanowiła szarobrunatna próchnica przemieszana z gliną. Elementy wyposażenia w postaci 12 naczyń zdeponowano na głębokości 145,19–145,01 m n.p.m. W zachodniej części grobu stała waza nr 1 z garnkiem nr 8, przepalonymi kośćmi i szpilą wewnątrz, przy niej od wschodu leżała usytuowana dnem do góry misa nr 2 z garnkiem nr 9 pod spodem, w centrum jamy znajdowała się ułożona dnem do góry misa nr 3, pod którą zdeponowano kubki nr 10 i 11, przy misie 3 od wschodu leżały na boku kubki nr 6, 7 i 12, a obok nich w tym kierunku, misa nr 4 i kubek nr 5.

Inwentarz: N1–W, N2–MI/Ca, N3–MII, N4–MI/Ab, N5–KII/Ba₄, N6–KII/Ba₄, N7–KII/Ba, N8–GI/A, N9–GIII/C, N10–KIII/C, N11–KIII/C, N12–KII/Ba₄ oraz 15 fragmentów ceramiki z wypełniska (w tym fragmenty MI, GI, K/C), szpila z brązu (tabl. 374:1)

Charakterystyka zmarłych: dorosły nieokreślonej płci

Chronologia zespołu: IV/V EB, 4 faza rozwojowa (HaB₂)

Obiekt 12071 – ar 26at, ćw. A, B (tabl. 376)

Grób jamowy, popielnicowy

Jama grobowa uchwycona na głębokości 145,2 m n.p.m., w rzucie poziomym owalna, o wymiarach 130 × 101 cm, zorientowana wzdłuż osi E–W. Przekrój pionowy jamy nieregularny, sięgający głębokości 13 cm od stropu. Wypełnisko stanowiła szarobrunatna próchnica przemieszana z gliną. Elementy wyposażenia w postaci 11 naczyń zdeponowano na głębokości 145,27–145,14 m n.p.m. W centrum jamy stała waza nr 1 zawierająca przepalone kości i szpilę, przy jej południowo-wschodniej ścianie stały garnek nr 2 z misą nr 8 i kubkiem nr 10 wewnątrz. Od południowej strony znajdowało się naczynie nr 3 z naczyniem nr 9 wewnątrz i czarka nr 4. Od zachodu przy urnie stały kolejno garnek nr 5, naczynie nr 7, kubek nr 11 oraz kubek nr 6.

Inwentarz: N1–WIII/A, N2–G, N3–nieokreślone, N4–C, N5–GIII/C, N6–KII/Ba, N7–K/C, N8–MI, N9–nieokreślone, N10–KIII/C, N11–KIII/B oraz 23 fragmenty ceramiki z wypełniska (w tym fragmenty MI, 3K/C), szpila z brązu (tabl. 376:1)

Charakterystyka zmarłych: dorosły nieokreślonej płci

Chronologia zespołu: V EB, 4 faza rozwojowa (HaB₂/HaB₃)

Obiekt 12073 – ar 26at, ćw. A (tabl. 377)

Grób jamowy, popielnicowy

Jama grobowa uchwycona na głębokości 144,85 m n.p.m., w rzucie poziomym nieregularna, o wymiarach 159 × 113 cm, zorientowana wzdłuż osi N–S. Przekrój pionowy jamy w kształcie półkolistym, sięgający głębokości 27 cm od stropu. Wypełnisko stanowiły: w centrum spalenizna z fragmentami przepalonych kości i węgla drzewnych, przemieszana z gliną oraz szarobrunatna próchnica przemieszana z gliną, zawierająca fragmenty ceramiki w pozostałej części jamy. Elementy wyposażenia w postaci 5 naczyń zdeponowano na głębokości 144,76-144,56 m n.p.m. Najbliżej zachodniej krawędzi stała waza nr 1 zawierająca przepalone kości i szpile, przy niej od wschodu był garnek nr 2 z kubkiem nr 4 wewnątrz, przykryty misą nr 5 usytuowaną dnem do góry, a dalej na wschód czarka nr 3. Pochówek wkopano w jamę obiektu 12054.

Inwentarz: N1–W, N2–GII/A, N3–CII/C₄, N4–KIII/C, N5–MI/Ab oraz 47 nieokreślonych fragmentów ceramiki z wypełniska, szpila z brązu o dwustożkowatej główce (tabl. 377:1)

Charakterystyka zmarłych: *Iuvenis* nieokreślonej płci

Chronologia zespołu: V EB, 4 faza rozwojowa (HaB₂/HaB₃)

Obiekt 12074 – ar 26at, ćw. C (tabl. 378AB)

Grób jamowy, popielnicowy

Jama grobowa uchwycona na głębokości 145,09 m n.p.m., w rzucie poziomym nieregularna, o wymiarach 188 × 122 cm, zorientowana wzdłuż osi E–W. Przekrój pionowy jamy w kształcie zbliżonym do trapezu, sięgający głębokości 42 cm od stropu. Wypełnisko stanowiła ciemnoszara próchnica z domieszką gliny w centrum, jasnoszara próchnica przemieszana z gliną we wschodniej części i warstwa spalenizny na obrzeżach w zachodniej części jamy. Elementy wyposażenia w postaci 6 naczyń zdeponowano na głębokości 144,98-144,72 m n.p.m. W centralnej części jamy stała waza nr 1 pełniąca funkcję popielnicy, przy niej od zachodu znajdowała się misa nr 2 i usytuowana dnem do góry waza nr 3, dalej w kierunku zachodnim były również ułożone dnem do góry kubki nr 5 i 6, a przy nich od zachodu znajdował się kubek nr 4. W północną część grobu został wkopany obiekt 12081.

Inwentarz: N1–WIII/C, N2–MII/Bb, N3–WII/B₄, N4–KI/C₃, N5–KIII/C, N6–KII/Ba oraz 84 fragmenty ceramiki z wypełniska (w tym fragmenty M, 3K/C)

Charakterystyka zmarłych: płeć i wiek nieokreślone

Chronologia zespołu: V EB, 4 faza rozwojowa (HaB₂/HaB₃)

Obiekt 12075 – ar 29as, ćw. C, ar 29at, ćw. D (tabl. 379)

Grób jamowy, popielnicowy

Jama grobowa uchwycona na głębokości 145,52 m n.p.m., w rzucie poziomym nieregularna, o wymiarach 113 × 82 cm. Przekrój pionowy jamy w kształcie zbliżonym do trapezu, sięgający głębokości 40 cm od stropu. Wypełnisko stanowiła ciemnoszara próchnica z domieszką szarobrunatnej próchnicy i żwiru w części stropowej oraz spalenizna zawierająca fragmenty węgla drzewnych z domieszką żwiru na spągu. Elementy wyposażenia w postaci 6 naczyń zdeponowano na głębokości 145,35-145,1 m n.p.m. W centrum jamy znajdowała się czarka nr 1 pełniąca funkcję popielnicy, przy wschodniej ścianie grobu stał kubek nr 2, kubek nr 3 i czarka nr 5, natomiast w zachodniej części leżały fragmenty garnka nr 4, a w jego wnętrzu misy nr 6. Obiekt został wkopany w południowo-zachodnią część grobu 12036.

Inwentarz: N1–CII/A₃, N2–KI/C, N3–KI/C₂, N4–GII/B, N5–CIII/C₁, N6–MI/Bb oraz 32 fragmenty ceramiki z wypełniska (w tym fragmenty MII, 2K/C, GI, G)

Charakterystyka zmarłych: płeć i wiek nieokreślone

Chronologia zespołu: V EB, 4 faza rozwojowa (HaB₂/HaB₃)

Obiekt 12076 – ar 27at, ćw. C (tabl. 345, 380)

Grób bez zarysu jamy, popielnicowy, podwójny

Na tle warstwy kulturowej o miąższości 18 cm i ciemnoszarym zabarwieniu, na głębokości 145,35-145,2 m n.p.m., wystąpiło w zwartym skupisku 9 naczyń i fragmenty kości. W centrum skupiska znajdował się garnek nr 1 pełniący funkcję popielnicy, przy nim od południa był kubek nr 4 również z przepalonymi kośćmi i garnek nr 2 zawierający kubki nr 7 i 6 wewnątrz, od wschodu leżała usytuowana dnem do góry misa nr 3, pod którą stały czarka nr 8 i naczynie nr 9, przy niej od południa był kubek nr 5. Przy naczyniach od północy leżały 2 kości zwierzęce. Obiekt wkopano w warstwę kulturową podobnie jak groby 12044, 12042, 12077, 12078.

Inwentarz: N1–GIII/C, N2–GII/B, N3–MI, N4–KI/B₅, N5–KI/B₈, N6–KIII/C, N7–KI/B₇, N8–CII/B₂, N9–nieokreślone oraz 21 fragmentów ceramiki z wypełniska (w tym fragmenty MII, 2K/C)

Charakterystyka zmarłych: dorosły nieokreślonej płci, dziecko nieokreślonej płci (*Infans I/II*)

Chronologia zespołu: V EB, 4 faza rozwojowa (HaB₂/HaB₃)

Obiekt 12077 – ar 27at, ćw. C (tabl. 345, 381A)

Grób bez zarysu jamy, popielnicowy

Na tle ciemnoszarej warstwy kulturowej, na głębokości 145,44-145,34 m n.p.m., znajdowały się 2 naczynia: kubek nr 1 zawierający przepalone kości oraz leżące na boku naczynie nr 2. Obiekt jest jednym z kilku grobów (12044, 12076, 12042, 12078) wkopanych w warstwę kulturową.

Inwentarz: N1–KII/Ba, N2–K/C oraz 66 fragmentów ceramiki z wypełniska (w tym fragmenty KIII/C – tabl. 381A:1, 3K/C – tabl. 381A:2, K, TK, MI)

Charakterystyka zmarłych: dziecko nieokreślonej płci (*Infans I/II*)

Chronologia zespołu: V EB, 4 faza rozwojowa (HaB₂/HaB₃)

Obiekt 12078 – ar 27at, ćw. C (tabl. 345, 381B)

Grób bez zarysu jamy, popielnicowy

Na tle ciemnoszarej warstwy kulturowej, na głębokości 145,35-145,15 m n.p.m., znajdowało się skupisko ceramiki i przepalonych kości oraz nieco na wschód od niego garnek nr 1 zawierający przepalone kości, przykryty usytuowaną dnem do góry misą nr 2. Obiekt jest jednym z kilku grobów (12044, 12076, 12042, 12077) wkopanych w warstwę kulturową.

Inwentarz: N1–GI/B, N2–MI oraz 45 fragmentów ceramiki z wypełniska (w tym fragmenty G)

Charakterystyka zmarłych: płeć i wiek nieokreślone

Chronologia zespołu: V EB, 4 faza rozwojowa (HaB₂/HaB₃)

Obiekt 12079 – ar 27at, ćw. C (tabl. 345)

Dół posłupowy

Uchwycony na poziomie 145,25 m n.p.m. Opiswany dół posłupowy wystąpił na południe od grobu popielnicowego 12078. Posiadał kształt owalny o wymiarach 27 × 29 cm, profil trójkątny, zagłębiony w podłożu do 20 cm. Jego wypełnisko stanowiła ciemnobrunatna próchnica.

Inwentarz: brak

Chronologia zespołu: kultura łużycka EB?

Obiekt 12080 – ar 28at, ćw. A (tabl. 345)

Grób jamowy, bezpopielnicowy

Jama grobowa słabo czytelna na tle warstwy kulturowej, uchwycona na głębokości 146,25 m n.p.m., w rzucie poziomym nieregularna, o wymiarach 103 × 56 cm, zorientowana wzdłuż osi E-W. Wypełnisko stanowiła ciemnobrunatna próchnica. Na poziomie 146,21-146,15 m n.p.m. wystąpiła zwarta warstwa przepalonych kości.

Inwentarz: brak

Charakterystyka zmarłych: dorosły nieokreślonej płci

Chronologia zespołu: kultura łużycka EB?

Obiekt 12081 – ar 26at, ćw. C (tabl. 378A)

Jama

Uchwycona na poziomie 145,09 m n.p.m. Wkopana w części północno-wschodniej grobu popielnicowego 12074. W rzucie poziomym kształtu owalnego, o wymiarach 39 × 26 cm. Jej wypełnisko stanowiła ciemnobrunatna próchnica.

Inwentarz: brak

Chronologia zespołu: kultura łużycka EB?

Obiekt 12083 – ar 28at, ćw. A (tabl. 381C)

Dół posłupowy

Uchwycony na poziomie 145,42 m n.p.m. Opiswany dół posłupowy w rzucie poziomym posiadał kształt owalny o wymiarach 52 × 40 cm, nieregularny profil, zagłębiony do 16 cm. Wystąpił przy krawędzi północno-wschodniej zagłębienia wypełnionego warstwą ciemnobrunatnej próchnicy o wymiarach 1340 × 520 cm.

Inwentarz: brak

Chronologia: nieokreślona

Obiekt 12085 – ar 26at, ćw. B (tabl. 382A)

Grób jamowy, popielnicowy

Jama grobowa, uchwycona na głębokości 145,19 m n.p.m., w rzucie poziomym nieregularna, o wymiarach 114 × 93 cm, zorientowana wzdłuż osi E-W. Przekrój pionowy jamy nieregularny, sięgający głębokości 16 cm od stropu. Wypełnisko stanowiła szarobrunatna próchnica przemieszana z gliną. Elementy wyposażenia w postaci 4 naczyń zdeponowano na głębokości 145,31-145,18 m n.p.m. W zachodniej części grobu stało naczynie nr 1 z przepalonymi kośćmi, przy nim od południa naczynie nr 3 oraz nr 2 z naczyniem nr 4 wewnątrz.

Inwentarz: N1-C/W, N2-K/C, N3-K/C, N4-K/C oraz 44 fragmenty ceramiki z wypełniska (w tym fragmenty M/K, K/C)

Charakterystyka zmarłych: płeć i wiek nieokreślone

Chronologia zespołu: V EB, 4 faza rozwojowa (HaB)

Obiekt 12087 – ar 26at, ćw. D (tabl. 382B)

Obiekt ofiarny

Jama uchwycona na głębokości 145,23 m n.p.m., w rzucie poziomym kolistą, o średnicy 18 cm. Wypełnisko stanowiła jasnobrunatna próchnica. W centrum jamy na poziomie 145,31-145,23 m n.p.m. znajdowało się naczynie. Prawdopodobnie obiekt jest związany z grobem 12062.

Inwentarz: N1-C oraz 2 nieokreślone fragmenty ceramiki z wypełniska

Chronologia zespołu: V EB, 4 faza rozwojowa (HaB₂/HaB₃)

Obiekt 12088 – ar 26at, ćw. B (tabl. 382C)

Grób jamowy, popielnicowy

Jama uchwycona na głębokości 145,17 m n.p.m., w rzucie poziomym nieregularna, o wymiarach 45 × 38 cm. Wypełnisko stanowiła szarobrunatna próchnica z domieszką gliny. W centrum jamy znajdowało się naczynie zawierające przepalone kości.

Inwentarz: N1-G oraz 1 nieokreślony fragment ceramiki z wypełniska

Charakterystyka zmarłych: dorosły nieokreślonej płci

Chronologia zespołu: IV/V EB, 4 faza rozwojowa (HaA/HaB)

Obiekt 12089 – ar 26as, ćw. C, ar 26at, ćw. D (tabl. 383A)

Grób jamowy, ciałopalny, zniszczony

Jama grobowa, uchwycona na głębokości 145,02 m n.p.m., w rzucie poziomym zbliżona do prostokąta o zaokrąglonych narożach, o wymiarach 96 × 83 cm, zorientowana wzdłuż osi E-W. Przekrój pionowy jamy nieregularny, sięgający głębokości 7 cm od stropu. Wypełnisko stanowiła szarobrunatna próchnica przemieszana z gliną zawierająca pojedyncze fragmenty węgla drzewnych i kości. Elementy wyposażenia w postaci 3 naczyń zdeponowano na głębokości 145,07-144,98 m n.p.m. W zachodniej części obiektu znajdowały się naczynia nr 1 i 2, nieco dalej na wschód leżało 7 paciorków szklanych, natomiast przy wschodniej krawędzi jamy było naczynie nr 3 i luźne fragmenty ceramiki.

Inwentarz grobu: N1-CI/B, N2-W, N3-nieokreślone oraz 45 fragmentów ceramiki z wypełniska (w tym fragmenty MII, KIII), 7 paciorków z niebieskiego szkła (tabl. 383A:1-7)

Charakterystyka zmarłych: płeć i wiek nieokreślone

Chronologia zespołu: IV/V EB, 4 faza rozwojowa (HaB₂)

Obiekt 12090 – ar 26at, ćw. D (tabl. 383B, 384A)

Grób jamowy, bezpopielnicowy

Jama grobowa w zachodniej części zniszczona przez dren, uchwycona na głębokości 145,19 m n.p.m., w rzucie poziomym nieregularna, o wymiarach 146 × 60 cm, zorientowana wzdłuż osi E-W. Przekrój pionowy jamy nieregularny, sięgający głębokości 21 cm od stropu. Wypełnisko stanowiła szarobrunatna próchnica przemieszana z gliną i spalenizną, zawierająca fragmenty węgla drzewnych. Elementy wyposażenia w postaci 6 naczyń zdeponowano na głębokości 145,19-144,98 m n.p.m. w centrum

obiekty. Najbliżej południowej krawędzi znajdowała się waza nr 1 i leżący przy niej od południa kubek nr 2. Od zachodu otaczały ją czarka nr 4 i garnek nr 3, natomiast od północy czarki nr 5 i 6. We wschodniej części jamy zarejestrowano skupisko przepalonych kości.

Inwentarz: N1–WII/B, N2–KIII/C, N3–GII/A, N4–CIII/B, N5–CII/B, N6–CII/B oraz 33 fragmenty ceramiki z wypełniska (w tym fragmenty K/C, C/W)

Charakterystyka zmarłych: płeć i wiek nieokreślone

Chronologia zespołu: IV/V EB, 4 faza rozwojowa (HaB₂)

Obiekt 12091 – ar 26at, ćw. D (tabl. 384B)

Grób jamowy, ciałopalny, zniszczony

Jama grobowa, uchwycona na głębokości 145,03 m n.p.m., w rzucie poziomym zbliżona do trójkąta o zaokrąglonych narożach, o wymiarach 74 × 60 cm. Przekrój pionowy jamy nieregularny, sięgający głębokości 10 cm od stropu. Wypełnisko stanowiła ciemnobrunatna próchnica przemieszana z gliną. Elementy wyposażenia w postaci 4 naczyń zdeponowano na głębokości 145,08-145,01 m n.p.m. w północno-wschodnim narożniku jamy znajdował się garnek nr 1, w centrum grobu leżały usytuowane dnem do góry kubek nr 2 i czarka nr 3, natomiast najbliżej południowej krawędzi stała czarka nr 4.

Inwentarz: N1–GII, N2–KIII/C, N3–C, N4–CII/B₆ oraz 4 nieokreślone fragmenty ceramiki z wypełniska

Charakterystyka zmarłych: płeć i wiek nieokreślone

Chronologia zespołu: IV/V EB, 4 faza rozwojowa (HaB₂)

Obiekt 12092 – ar 26at, ćw. D (tabl. 385)

Grób jamowy, bezpopielnicowy

Jama grobowa, uchwycona na głębokości 144,98 m n.p.m., w rzucie poziomym zbliżona do trójkąta o zaokrąglonych narożach, o wymiarach 84 × 78 cm. Przekrój pionowy jamy nieregularny, sięgający głębokości 11 cm od stropu. Wypełnisko stanowiła ciemnobrunatna próchnica przemieszana z gliną zawierająca fragmenty węgla drzewnych, ceramiki i przepalonych kości. Elementy wyposażenia w postaci 9 naczyń zdeponowano na głębokości 145,02-144,88 m n.p.m. W południowo-wschodniej części grobu stała czarka nr 6 zawierająca kubek nr 9, otoczona od północy przez czarkę nr 7 oraz kubek nr 5 zawierający kubek nr 4 z czarką nr 3 wewnątrz. Centrum jamy zajmowały intencjonalnie zniszczone garnki nr 1 i 8, pod którymi zdeponowano naczynie nr 2. Z ceramiki luźnej wydzielono dodatkowe naczynie (NI).

Inwentarz: N1–GII/A, N2–naczynie piętrowe, N3–CIII/B₄, N4–KIII/C, N5–KI/B₃, N6–CIII/B₂, N7–CIII/C₁, N8–GI, N9–KII/Ba, naczynie z wypełniska: NI–MI/B oraz 34 fragmenty ceramiki z wypełniska (w tym fragmenty W, MI, C)

Charakterystyka zmarłych: płeć i wiek nieokreślone

Chronologia zespołu: IV/V EB, 4 faza rozwojowa (HaB₂)

Obiekt 12093 – ar 26at, ćw. B (tabl. 386)

Grób jamowy, bezpopielnicowy

Jama grobowa w centralnej części zniszczona przez dren, uchwycona na głębokości 144,95 m n.p.m., w rzucie poziomym owalna, o wymiarach 182 × 135 cm, zorientowana wzdłuż osi E–W. Przekrój pionowy jamy nieregularny, sięgający głębokości 5 cm od stropu. Wypełnisko stanowiła szarobrunatna

próchnica przemieszana z gliną zawierająca fragmenty przepalonych kości. Elementy wyposażenia w postaci 6 naczyń zdeponowano na głębokości 145,03-144,9 m n.p.m. W zachodniej części grobu znajdowały się pozostałości naczynia nr 4, bliżej centrum leżały kubki nr 2, 3 i 6, natomiast we wschodniej części grobu zdeponowano obok siebie naczynie nr 1 oraz czarkę nr 5. Z ceramiki luźnej wydzielono dodatkowe naczynie (NI).

Inwentarz: N1–nieokreślone, N2–KIII/D, N3–KIII/C, N4–MI/B, N5–CIII/C₁, N6–KI/B, naczynie z wypełniską: NI–CIII/A oraz 50 fragmentów ceramiki z wypełniską (w tym fragmenty 2MI)

Charakterystyka zmarłych: płeć i wiek nieokreślone

Chronologia zespołu: V EB, 4 faza rozwojowa (HaB₂/HaB₃)

Obiekt 12094 – ar 27at, ćw. B (tabl. 387)

Grób jamowy, symboliczny

Jama grobowa uchwycona na głębokości 145,23 m n.p.m., w rzucie poziomym nieregularna, o wymiarach 198 × 121 cm, zorientowana wzdłuż osi NE–SW. Przekrój pionowy jamy w kształcie zbliżonym do trapezu, sięgający głębokości 40 cm od stropu. Wypełnisko stanowiła szarobrunatna próchnica w centrum jamy, warstwa żwiru w południowej części i spalenizna w zachodniej części grobu. Elementy wyposażenia w postaci 4 naczyń zdeponowano na głębokości 145,03-144,8 m n.p.m. Pośrodku obiektu była usytuowana na boku waza nr 1 zawierająca kulki ceramiczne, przy niej od zachodu znajdował się garnek nr 4, natomiast od wschodu czarka nr 2 i kubek nr 3.

Inwentarz: N1–WII/A, N2–CIII/C₁, N3–KIII/C, N4–GII/A, 12 kulek ceramicznych (tabl. 387:1)

Chronologia zespołu: V EB, 4 faza rozwojowa (HaB₂/HaB₃)

Obiekt 12095 – ar 27at, ćw. B (tabl. 388A)

Grób jamowy, bezpopielnicowy

Uchwycony na głębokości 145,23 m n.p.m. W rzucie poziomym jama w przybliżeniu czworokątna, o wymiarach 200 × 100 cm. W profilu trapezowata, sięgająca głębokości 11 cm od stropu. Jej wypełnisko stanowiła szarobrunatna próchnica.

Inwentarz: 13 fragmentów ceramiki (w tym fragmenty C)

Charakterystyka zmarłych: płeć i wiek nieokreślone

Chronologia zespołu: kultura łużycka EB

Obiekt 12096 – ar 28at, ćw. D (tabl. 388B, 389A)

Grób komorowy?, popielnicowy i bezpopielnicowy, podwójny

Jama grobowa w zachodniej części zniszczona przez dren, uchwycona na głębokości 145,36 m n.p.m., w rzucie poziomym prostokątna, o wymiarach 140 × 83 cm, zorientowana wzdłuż osi NW–SE. Przekrój pionowy jamy nieregularny, sięgający głębokości 27 cm od stropu. Wypełnisko stanowiła ciemnoszara próchnica z domieszką gliny i żwiru zawierająca fragmenty przepalonych kości i węgla drzewnych. Elementy wyposażenia w postaci 9 naczyń zdeponowano na głębokości 145,36-145,12 m n.p.m., możliwe że w drewnianej skrzyni. We wschodnim narożniku grobu stał kubek nr 4, przy nim od północnego zachodu znajdowało się naczynie nr 5 zawierające przepalone kości i kubek nr 3. Dalej w kierunku północno-zachodnim stało naczynie nr 9 pełniące również funkcję popielnicy, a przy nim od północy czarki nr 1 i 2. W zachodnim narożniku pochówku leżał odwrócony dnem do góry kubek nr 6, natomiast pomiędzy nim a popielnicą, pośrodku grobu zdeponowano garnek nr 7 również z przepalonymi kośćmi i garnek nr 8.

Inwentarz: N1-CI/B₆, N2-CIII/B, N3-KIII/C, N4-KI/B₃, N5-C, N6-KI/B₅, N7-GII/B, N8-GI/B, N9-C oraz 27 fragmentów ceramiki z wypełniska (w tym fragmenty C/W, K/C, G)

Charakterystyka zmarłych: dorosły nieokreślonej płci, *Iuvenis* nieokreślonej płci

Chronologia zespołu: V EB, 4 faza rozwojowa (HaB₂/HaB₃)

Obiekt 12097 – ar 26at, ćw. D (tabl. 389B)

Obiekt ofiarny

Jama uchwycona na głębokości 145,25 m n.p.m., w rzucie poziomym owalna, o wymiarach 33 × 23 cm. Wypełnisko stanowiła ciemnoszara próchnica. W centrum jamy znajdował się usytuowany dnem do góry garnek. Prawdopodobnie obiekt jest związany z grobem 12058.

Inwentarz: N1-G

Chronologia zespołu: V EB, 4 faza rozwojowa (HaB)

Obiekt 12145 – ar 31at, ćw. C (tabl. 390A)

Grób jamowy, popielnicowy i bezpopielnicowy

Jama grobowa uchwycona na głębokości 145,33 m n.p.m., w rzucie poziomym owalna, o wymiarach 73 × 58 cm, zorientowana wzdłuż osi N-S. Wypełnisko stanowiła ciemnobrunatna próchnica zawierająca fragmenty przepalonych kości. W centrum grobu znajdowało się naczynie nr 1 zawierające przepalone kości, a przy wschodniej krawędzi obiektu leżały fragmenty misy nr 2.

Inwentarz: N1-W, N2-MI oraz 31 fragmentów ceramiki z wypełniska (w tym fragmenty GII/B – tabl. 390A:1, GI, K/C, C/W)

Charakterystyka zmarłych: płeć i wiek nieokreślone

Chronologia zespołu: V EB, 4 faza rozwojowa (HaB₂/HaB₃)

Obiekt 12146 – ar 31at, ćw. A (tabl. 390B)

Grób jamowy, popielnicowy

Jama grobowa uchwycona na głębokości 145,27 m n.p.m., w rzucie poziomym nieregularna, o wymiarach 70 × 43 cm, zorientowana wzdłuż osi N-S. Wypełnisko stanowiła ciemnobrunatna próchnica. W południowej części grobu znajdowało się naczynie nr 1, wewnątrz którego zdeponowano przepalone kości i naczynie nr 2, w północnej części grobu leżały fragmenty ceramiki.

Inwentarz: N1-MI, N2-KIII/D oraz 88 fragmentów ceramiki z wypełniska (w tym fragmenty 5K/C – tabl. 390B:1,2, GII, G)

Charakterystyka zmarłych: płeć i wiek nieokreślone

Chronologia zespołu: V EB, 4 faza rozwojowa (HaB)

Obiekt 12147 – ar 31at, ćw. A (tabl. 391A)

Grób jamowy, popielnicowy i bezpopielnicowy

Jama grobowa, uchwycona na głębokości 145,23 m n.p.m., w rzucie poziomym nieregularna, o wymiarach 194 × 115 cm, zorientowana wzdłuż osi NW-SE. Wypełnisko stanowiła ciemnobrunatna próchnica z przepalonymi kośćmi. W północnej części grobu znajdowało się naczynie nr 1 zawierające przepalone kości, natomiast w południowo-zachodniej części obiektu znajdowały się luźne fragmenty

ceramiki oraz pozostałości usytuowanej dnem do góry misy nr 2 oraz naczynia nr 3. Z ceramiki luźnej wydzielono dodatkowe naczynie (NI).

Inwentarz: N1–nieokreślone, N2–MI/C, N3–K/C, naczynie z wypełniska: NI–CII/C₇ oraz 163 fragmenty ceramiki z wypełniska (w tym fragmenty 3K/C, KIII, G, GII)

Charakterystyka zmarłych: płeć i wiek nieokreślone

Chronologia zespołu: V EB, 4 faza rozwojowa (HaB₂/HaB₃)

Obiekt 12148 – ar 31at, ćw. A (tabl. 391B)

Grób bez zarysu jamy, popielnicowy

Na głębokości 145,3 m n.p.m. zdeponowano wazę zawierającą przepalone kości.

Inwentarz: N1–W oraz 1 nieokreślony fragment ceramiki z wypełniska

Charakterystyka zmarłych: dorosły nieokreślonej płci

Chronologia zespołu: kultura łużycka EB

Obiekt 12149 – ar 31at, ćw. A, B (tabl. 391C)

Jama

Jama, uchwycona na głębokości 145,3 m n.p.m., w rzucie poziomym owalna, o wymiarach 44 × 34 cm. Wypełnisko stanowiła szarobrunatna próchnica.

Inwentarz: brak

Chronologia: nieokreślona

Obiekt 12150 – ar 30at, ćw. C, ar 31at, ćw. A (tabl. 392A)

Grób jamowy, popielnicowy

Jama grobowa uchwycona na głębokości 145,31 m n.p.m., w rzucie poziomym zbliżona do owalu, o wymiarach 88 × 34 cm, zorientowana wzdłuż osi NE–SW. Wypełnisko stanowiła ciemnobrunatna próchnica. W zachodniej części grobu znajdowały się naczynia nr 1 i 2. Przy kubku nr 2, który pełnił funkcję popielnicy, od strony wschodniej były naczynia nr 3 i 4 oraz niewielki kamień.

Inwentarz: N1–MII/Bb, N2–KIII/D, N3–GIII/Ca, N4–G oraz 5 nieokreślonych fragmentów ceramiki z wypełniska

Charakterystyka zmarłych: dorosły nieokreślonej płci

Chronologia zespołu: V EB/HaC, 4 faza rozwojowa (HaB₃/HaC)

Obiekt 12151 – ar 31at, ćw. A (tabl. 392B)

Grób jamowy, popielnicowy

Jama grobowa uchwycona na głębokości 145,37 m n.p.m., w rzucie poziomym nieregularna, o wymiarach 94 × 63 cm, zorientowana wzdłuż osi NW–SE. Wypełnisko stanowiła ciemnobrunatna próchnica. Przy wschodniej krawędzi grobu znajdowały się pozostałości misy zawierającej przepalone kości.

Inwentarz: N1–MI oraz 99 fragmentów ceramiki z wypełniska (w tym fragmenty K/C – tabl. 392A:1, 2GII, 2MI, MII, M)

Charakterystyka zmarłych: płeć i wiek nieokreślone

Chronologia zespołu: V EB, 4 faza rozwojowa (HaB₂/HaB₃)

Obiekt 12152 – ar 31at, ćw. A (tabl. 393)

Grób jamowy, popielnicowy

Jama grobowa, uchwycona na głębokości 145,29 m n.p.m., w rzucie poziomym zbliżona do owalu, o wymiarach 117 × 57 cm, zorientowana wzdłuż osi NW–SE. Wypełnisko stanowiła ciemnobrunatna próchnica. Przy zachodniej krawędzi grobu znajdowało się naczynie nr 1 zawierające przepalone kości, przy nim od wschodu zdeponowano kubek nr 2, czarkę nr 3 zawierającą niewielką ilość przepalonych kości i misę nr 4.

Inwentarz: N1–W, N2–KII/A, N3–CII/C₇, N4–MI oraz 48 fragmentów ceramiki z wypełniska (w tym fragmenty 3K/C, MI, KIII)

Charakterystyka zmarłych: dorosły nieokreślonej płci, *Iuvenis* nieokreślonej płci

Chronologia zespołu: V EB, 4 faza rozwojowa (HaB₂/HaB₃)

Obiekt 13381 – ar 30ar, ćw. D (tabl. 242A)

Obiekt ofiarny

Jama uchwycona na głębokości 145,44 m n.p.m., w rzucie poziomym zbliżona do prostokąta o zaokrąglonych narożach i wymiarach 21 × 18 cm. Wypełnisko stanowiła ciemnobrunatna próchnica. W centrum jamy znajdował się garnek nr 2, zalegający na 3 niewielkich kamieniach. W jego wnętrzu zdeponowano miniaturową czarkę nr 1. Obiekt został wkopany w południowo-wschodnią krawędź grobu komorowego 10110.

Inwentarz: N1–CI/B₆, N2–GII

Chronologia zespołu: V EB, 4 faza rozwojowa (HaB₂/HaB₃)

Katalog grobów ciałopalnych ludności kultury łużyckiej z epoki brązu na stanowisku Chrzanów 4, pow. wrocławski

Obiekt B1 – ar B69, ćw. b (tabl. 395A)

Grób bez zarysu jamy, popielnicowy, zniszczony

Obiekt zarejestrowany został na spągu I warstwy mechanicznej (w.m.) na tle czarnej próchnicy, jako fragmenty 3 naczyń. Jedno z nich – odwrócony dnem ku górze garnek nr 1 – zawierał przepalone kości.

Inwentarz: N1–GII/A (tabl. 395A:2), N2–KII/Ba (tabl. 395A:3), N3–WII/B₃ (tabl. 395A:4) oraz 12 fragmentów ceramiki (z 2 naczyń?), z N1 – ogniwko brązowe z czworokątnej taśmy (tabl. 395A:1)

Chronologia: IV/V EB, 3/4 faza rozwojowa (HaB₁/HaB₂)

Obiekt B2 – ar B69, ćw. b (tabl. 396)

Grób jamowy, bezpopielnicowy

Obiekt wydzielono na spągu II w.m., na tle czarnej próchnicy. W części stropowej był on zniszczony. Na poziomie II w.m. wykopu uchwycono wyraźny prostokątny zarys. Jama miała wymiary 163 × 91 cm, nieckowaty kształt w profilu o głębokości 31 cm, a zorientowana była na osi W–E. Jej wypełnisko tworzyła czarna próchnica. Przepalone kości pozyskano z eksploracji części zachodniej, gdzie były nakryte dużą, odwróconą dnem do góry misą nr 6. W kierunku na wschód od misy zdeponowano przystawki w liczbie 13. Spośród nich czarka nr 1 była odwrócona dnem do góry, natomiast misa nr 9 nosi ślady wtórnego przepalenia. Dodatkowo z eksploracji wypełniska jamy grobowej wydobyto fragmenty ceramiki, z których zrekonstruowano naczynia nr 11, 12, 13, 14.

Inwentarz: N1–CII/A₆ (tabl. 396: 1), N2–KIII/C (tabl. 396:2), N3–KI/C₅ (tabl. 396:3), N4–KIII/C (tabl. 396:4), N5–KII/Ba (tabl. 396:5), N6–MII/Cb (tabl. 396:11), N7–KIII/C (tabl. 396:6), N8–CII/A (tabl. 396:7), N9–MII/Bb (tabl. 396:12), N11–GII/B (tabl. 396:8), N12–CII/A₆ (tabl. 396:9), N13–GII/A, N14–MII/Cb (tabl. 396:10) oraz 139 fragmentów ceramiki (z 57 naczyń?)

Chronologia: IV, V EB, 3, 4 faza rozwojowa (HaB₁, HaB₂)

Obiekt B3 – ar B48, ćw. d (tabl. 397A)

Grób bez zarysu jamy, popielnicowy

Obiekt wyróżniono na spągu II w.m. wykopu, na tle czarnej próchnicy, jako część przydenną wolnostojącego naczynia wazowatego. Zawierało ono przepalone kości ludzkie. Prawdopodobnie zarejestrowano jedynie pozostałości zniszczonego grobu.

Inwentarz: N1–W?

Chronologia: IV, V EB, 3, 4 faza rozwojowa (HaB)

Obiekt B4 – ar B69, ćw. d (tabl. 395B)

Grób bez zarysu jamy, popielnicowy

Na spągu I w.m. wykopu, na tle czarnej próchnicy zarejestrowano wolnostojące naczynie, zawierające przepalone kości ludzkie. Z jego wypełniska pozyskano również fragment zdobionego trzpienia szpili.

Inwentarz: N1–CIII/B (tabl. 395B:2), z N1 – fragment trzpienia szpili brązowej (tabl. 395B:1)

Chronologia: IV, V EB, 3, 4 faza rozwojowa (HaB₁, HaB₂)

Obiekt B5 – ar B58, ćw. d (tabl. 398A)

Grób jamowy, popielnicowy, zniszczony

W części stropowej obiekt bardzo zniszczony przez współczesny wkop drenażowy. Dopiero na spągu IV w.m. zarejestrowano zarys prostokątnej jamy grobowej o wymiarach 105 × 70 cm, zorientowanej na osi NW–SE. Miąższość zrekonstruowanej jamy wynosiła 20 cm. Z fragmentów ceramiki pozyskanych z eksploracji wypełniska wyróżniono 5 pojemników. Prawdopodobnie waza nr 5 pełniła pierwotnie rolę popielnicy.

Inwentarz: N1–KIII/A (tabl. 398A:1), N2–MII/Aa (tabl. 398A:3), N3–GIII/C (tabl. 398A:2), N4–GII/A (tabl. 398A:5), N5–WIII/B (tabl. 398A:4) oraz 9 fragmentów ceramiki (z 4 naczyń?)

Chronologia: IV, V EB, 3, 4 faza rozwojowa (HaB)

Obiekt B6 – ar B69, ćw. c, d (tabl. 399, 400, 401)

Grób komorowy, popielnicowy, z obstawa kamienną, kurhanowy

Na tle calca zarejestrowano zarys prostokątnej jamy grobowej o wymiarach 290 × 205 cm, zorientowanej na osi NW–SE, z wyraźnie czytelną komorą wewnętrzną, w której przypuszczalnie umieszczono drewnianą konstrukcję skrzyniową. Wielowarstwowe wypełnisko wewnętrznej komory o głębokości 54 cm złożone było głównie z gliny oraz czarnej i brunatnej próchnicy. Warstwę zasypiskową wkopu pod komorę stanowiła czarna próchnica. Na spągu komory wewnętrznej, głównie w części północnej zdeponowano 17 naczyń. Urna – waza (nr 17) ustawiona była w części zachodniej zwartego skupiska naczyń. W centralnej części złożono dużą misę nr 11, którą nakryto odwróconą do góry dnem misą nr 16. Popielnicy w sumie towarzyszyło 16 naczyń-przystawek. Jeden garnek nr 8 został zdeponowany w północno-zachodnim narożniku obiektu, poza obrębem właściwej komory. Na wszystkich poziomach eksploracyjnych rejestrowano fragmenty potłuczonych naczyń, wrzucane najprawdopodobniej intencjonalnie. W sumie wyróżniono 7 dodatkowych pojemników. Z eksploracji IV w.m. obiektu pozyskano fragmenty kości zwierzęcych, które nie były przepalone, a więc nie znajdowały się na stosie. Być może, należy ich obecność interpretować jako resztki pokonsumpcyjnej uczty odbywanej w pobliżu grobu. W wypełnisku jamy rejestrowano liczne kamienie dużych i średnich rozmiarów o układzie luźnym. Prawdopodobnie pierwotnie były one ułożone na stropie komory wewnętrznej. Obiekt najprawdopodobniej nakryty był nasypem kurhanowym lub posiadał inną konstrukcję (np. jak w grobie C200), odgradzącą od innych grobów. Świadczyć o tym może pusta przestrzeń rejestrowana wokół grobu.

Inwentarz: N1–KIII/C (tabl. 399:1), N2–CIII/A₃ (tabl. 399:5), N3–GII/B (tabl. 399:14), N4–CIII/A (tabl. 399:11), N5–CII/B₄, N6–KIII/C (tabl. 399:2), N7–KI/B₅ (tabl. 399:4), N8–GII/A (tabl. 399:15), N9–CII/C₇ (tabl. 399:3), N10–CIII/A₃ (tabl. 399:7), N11–MII/Cb (tabl. 400:13), N12–GII/A (tabl. 401:16), N13–CIII/A₃ (tabl. 399:6), N14–CIII/A₄ (tabl. 400:9), N15–MII/Bb, N16–MII/Bb (tabl. 401:19), N17–WII/B₆ (tabl. 401:17), N18–DI/B (tabl. 401:18), N19–WII/C? (tabl. 401:20), N20–KIII/Aa (tabl. 400:12), N21–GIII/B (tabl. 401:21), N22–GIII/B, N23–KIII/A (tabl. 400:10) oraz 35 fragmentów ceramiki (z 8 naczyń?), wypełnisko (wpn.) – rozcieracz kamienny (tabl. 399:8), kości zwierzęce

Chronologia: IV/V EB, 4 faza rozwojowa (HaB₂)

Obiekt B7 – ar B47, ćw. c (tabl. 398B)

Grób jamowy, bezpopielnicowy, zniszczony

Zarys prostokątnej jamy grobowej o wymiarach 46 × 45 cm, orientowanej na osi NW–SE, wyróżniono na spągu III w.m. wykopu, na tle czarnej próchnicy. Miąższość nieckowatego profilu dochodziła do 15 cm. Z wypełniska pozyskano znaczne ilości ceramiki oraz przepalone kości i węgle drzewne. W partiach stropowych obiekt został zniszczony przez współczesne wkopy drenarskie.

Inwentarz: N1–MI/Ab (tabl. 398B:1) oraz 48 fragmentów ceramiki (z 4 naczyń?)

Chronologia: V EB, 4 faza rozwojowa (HaB₂)

Obiekt B8 – ar B70, ćw. a (tabl. 402A)

Obiekt ofiarny, jamowy

Owalną w zarysie jamę o wymiarach 57 × 63 cm, orientowaną na osi W–E, wydzielono na spągu II w.m. wykopu, na tle czarnej próchnicy. Jej miąższość w nieckowatym w profilu wynosiła do 14 cm. Wypełnisko stanowiła czarna próchnica i węgle drzewne. W części wschodniej obiektu zdeponowano 3 naczynia. Nie wyróżniono popielnicy, kości nie stwierdzono też wewnątrz jamy. Omawiany obiekt był więc najprawdopodobniej obiektem kultowym.

Inwentarz: N1–CIII/B (tabl. 402A:1), N2–GII/B (tabl. 402A:3), N3–KI/B (tabl. 402A:2) oraz 2 fragmenty ceramiki (z 1 naczynia)

Chronologia: IV, V EB, 3, 4 faza rozwojowa (HaB₁, HaB₂)

Obiekt B9 – ar B70, ćw. a (tabl. 403)

Grób komorowy, bezpopielnicowy

Zarys prostokątnej jamy grobowej o wymiarach 177 × 102 cm, orientowanej na osi NW–SE, wyróżniono na spągu II w.m. wykopu, na tle czarnej próchnicy. Już na tym poziomie wyraźnie odznaczała się wewnętrzna komora, w której, jak się zakłada, znajdowała się drewniana konstrukcja skrzyniowa. W profilu jama grobowa miała kształt prostokątny, a miąższość wielowarstwowego wypełniska dochodziła do 27 cm. Na stropie jamy, w jej części północno-zachodniej ustawiono kubek nr 4, nakryty prawdopodobnie misą nr 9 (pokrywka?). Być może, naczynia te traktować należy jako dary grobowe zdeponowane po zasypaniu grobu (obiekt B9a?). Natomiast na spągu wewnętrznej komory, w jej części zachodniej odsłonięto zwarte skupisko naczyń ceramicznych. Wewnątrz misy nr 8 wstawione zostały czarki nr 7 i 10, a czarka nr 2 odwrócona była dnem do góry. Układ poszczególnych naczyń sugeruje, że uległy one wtórnemu przemieszczeniu podczas zasypywania grobu. Ani w wypełnisku komory wewnętrznej, ani też w żadnym z naczyń nie zarejestrowano przepalonych szczątków ludzkich. Zmarły razem z resztkami stosu, złożonymi z węgla drzewnych i spalenizny, został zdeponowany w części zachodniej, w zewnętrznej warstwie zasypiskowej.

Inwentarz: N1–KIII/C (tabl. 403:2), N2–CII/C, N3–CII/B₈ (tabl. 403:7), N4–KII/Ba (tabl. 403:3), N5–GII/A (tabl. 403:1), N6–KI/B (tabl. 403:4), N7–CII/B₆, N8–MI/Bc (tabl. 403:6), N9–MI/Ab (tabl. 403:5), N10–CII/B₁₀? oraz 31 fragmentów ceramiki (z 11 naczyń?)

Chronologia: IV/V EB, 4 faza rozwojowa (HaB₂)

Obiekt B10 – ar B70, ćw. b (tabl. 404)

Grób komorowy, popielnicowy, podwójny

Zarys prostokątnej jamy grobowej o wymiarach 162 × 98 cm, orientowanej na osi NW–SE, wyróżniono na spągu II w.m. wykopu, na tle czarnej próchnicy. Już na poziomie stropu obiektu wyraźnie czytelną była wewnętrzna komora, którą prawdopodobnie ograniczała drewniana konstrukcja skrzyniowa. W profilu jama grobowa miała kształt prostokątny, a miąższość dwuwarstwowego wypełniska dochodziła do 30 cm. Wypełnisko wewnętrznej komory stanowiła czarna próchnica i węgle drzewne, natomiast płamiste zasypisko złożone było z czarnej próchnicy i lessu. Od strony wschodniej komora wewnętrzna została zabezpieczona przez kamienie. Na jej spągu, w jej części zachodniej zdeponowana została duża urna nr 2 (waza), której towarzyszyły przystawki ustawione równo, w kierunku na wschód od popielnicy. Do misy nr 5 wstawiono kubek nr 6, z kolei z wypełniska kubka nr 7 wydobyto inny kubek nr 10, a oba naczynia postawiono w misie nr 8.

Inwentarz: N1–GII/B (tabl. 404:7), N2–WIII/C (tabl. 404:4), N3–KIII/C, N4–GIII/C (tabl. 404:3), N5–MII/Bb (tabl. 404:5), N6–KIII/C (tabl. 404:1), N7–KII/Ba (tabl. 404:2), N8–MI, N9–CII/C₂ (tabl. 404:6), N10–KIII/C oraz 13 fragmentów ceramiki (z 9 naczyń?)

Chronologia: IV/V EB, 4 faza rozwojowa (HaB₂)

Obiekt B11 – ar B70, ćw. c (tabl. 405A)

Grób komorowy?, popielnicowy, zniszczony w stropie, kurhanowy?

Prostokątą w zarysie jamę grobową o wymiarach 134 × 108 cm, orientowaną na osi SW–NE, zarejestrowano na spągu III w.m. wykopu, na tle czarnej próchnicy. W profilu jama ta miała kształt prostokątny o miąższości 24 cm, a jej wypełnisko stanowiła czarna próchnica. Z eksploracji wypełniska wydobyto fragmenty naczyń. Z okolicy misy nr 3 i wazy nr 4 pozyskano znaczne ilości przepalonych kości ludzkich. Prawdopodobnie waza nr 4 pełniła rolę urny, którą nakrywała misa nr 3. W wyniku procesów podepozycyjnych naczynia te jednak uległy zniszczeniu i przemieszczeniu. Obiekt otaczała pusta przestrzeń, sugerująca istnienie konstrukcji odgradzającej go od innych grobów, mającej postać być może, nasypu ziemnego.

Inwentarz: N1–CIII/B₂, N2–CIII/A₃ (tabl. 405A:1), N3–MI/Ca (tabl. 405A:3), N4–WIII/A/B (tabl. 405A:4), N5–MI/Aa (tabl. 405A:2)

Chronologia: IV/V EB, 3/4 faza rozwojowa (HaB₁/HaB₂)

Obiekt B12 – ar B70, ćw. b (tabl. 402B)

Grób jamowy, popielnicowy i bezpopielnicowy

Zarys prostokątnej jamy grobowej o wymiarach 43 × 50 cm, orientowanej na osi W–E, zarejestrowano na spągu I w.m. wykopu, na tle czarnej próchnicy. W profilu miała ona kształt nieckowaty o miąższości 26 cm, a jej wypełnisko stanowiła czarna próchnica przemieszana z resztkami stosu (węgle drzewne, przepalone kości). W centralnej części obiektu zdeponowano popielnicę nr 1 (waza) zawierającą szczątki zmarłego. Następnie naczynie to nakryto misą nr 2, a całość obsypano resztkami stosu. Na stropie obiektu zalegały fragmenty ceramiki, z których rekonstruowano misę nr 3 i garnek nr 4.

Inwentarz: N1–WIII/C (tabl. 402B:3), N2–MI/B (tabl. 402B:2), N3–MII/Bb (tabl. 402B:1), N4–GII oraz 14 fragmentów ceramiki (z 6 naczyń?)

Chronologia: V EB, 4 faza rozwojowa (HaB₂)

Obiekt B13 – ar B48, ćw. b (tabl. 397B)

Dół posłupowy

Kolisty w zarysie dół posłupowy o wymiarach 35 × 36 cm zarejestrowano na spągu IV w.m. wykopu, na tle calca. W profilu miał on kształt trapezowaty o miąższości 15 cm, a jego wypełnisko stanowiła czarna próchnica.

Inwentarz: brak

Chronologia: kultura łużycka

Obiekt B14 – ar B59, ćw. a (tabl. 395C)

Obiekt ofiarny?, skupisko ceramiki?

Na spągu II w.m. wykopu, na tle czarnej próchnicy zarejestrowano skupisko ceramiki, bez wyraźnego zarysu jamy. Ceramika pochodziła z rozbitej, dużej, dwustożkowej czarki. Prawdopodobnie był to rodzaj obiektu ofiarnego złożonego z jednego naczynia, zdeponowanego na obrzeżach cmentarzyska.

Inwentarz: N1–CIII/A₃ (tabl. 395C:1)

Chronologia: IV EB, 3 faza rozwojowa (HaB₁)

Obiekt B15 – ar B69, ćw. d, ar B70, ćw. c (tabl. 406, 407)

Grób komorowy, popielnicowy

Prostokątną jamę grobową o wymiarach 187 × 118 cm, orientowaną na osi NW–SE, zarejestrowano na spągu III w.m. wykopu, w przemytej warstwie powyżej calca. Już na poziomie stropu obiektu wyraźnie czytelna była wewnętrzna komora, zawierająca, jak się zakłada, drewnianą konstrukcję skrzyniową. W profilu grób miał kształt prostokątny, a miąższość dwuwarstwowego wypełniska dochodziła do 29 cm. Wypełnisko wewnętrznej komory stanowiła czarna próchnica, z kolei płamiste zasypisko wkopu pod komorę złożone było z czarnej próchnicy i lessu. Na spągu komory, w jej części zachodniej zdeponowana została urna nr 1 (waza), której towarzyszyły inne naczynia zlokalizowane głównie na wschód od niej. Obok misy nr 6 ustawiono dużą szkatułkę nr 10 oraz inne pojemniki. Całość tego układu nakryto odwróconą do góry dnem wazą nr 7, która uległa zmiażdżeniu, podobnie jak popielnica. Z luźnej ceramiki zrekonstruowano przepaloną czarkę i nadano jej nr 13.

Inwentarz: N1–WIII/C (tabl. 407:12), N2–KIII/C (tabl. 406:2), N3–KIII/C (tabl. 406:3), N4–GI/B (tabl. 407:9), N5–KIII/C (tabl. 407:8), N6–MI/Bc (tabl. 407:10), N7–WIII/C (tabl. 407:11), N8–C, N9–C, N10–S+SP (tabl. 406:6), N11–KIII/C (tabl. 407:7), N12–KI/C₄ (tabl. 406:4), N13–CII/B₆ (tabl. 406:5) oraz 40 fragmentów ceramiki, w tym 4 przepalone (z 6 naczyń?), z N10 – fragment drutu brązowego (tabl. 406:1)

Chronologia: IV/V EB, 4 faza rozwojowa (HaB₂)

Obiekt B16 – ar B58, ćw. c, d (tabl. 397C)

Grób komorowy?, symboliczny, jamowy

Charakteryzującą się prostokątnym zarysem jamę grobową o wymiarach 176 × 80 cm, orientowaną na osi NW–SE, zarejestrowano na spągu III w.m. wykopu, w przemytej warstwie. Już na poziomie stropu wyraźnie czytelna była wewnętrzna komora, być może, ograniczona konstrukcją drewnianą. W profilu jama miała kształt prostokątny, a miąższość dwuwarstwowego wypełniska dochodziła do 20 cm. Wypełnisko wewnętrznej komory stanowiła czarna próchnica, płamiste zasypisko wkopu pod komorę złożone było z czarnej próchnicy i lessu. Wewnątrz znajdowały się jedynie fragmenty 2 naczyń zde-

ponowanych w wypełnisku wewnętrznej komory. Nie wyróżniono popielnicy, również z eksploracji obiektu nie pozyskano przepalonych szczątków zmarłego. Być może, popielnica była ustawiona na stropie obiektu i uległa zniszczeniu lub też niewielka ilość kości wsypana do jamy uległa całkowitemu rozłożeniu. Równie prawdopodobne wydaje się, że może mamy tu do czynienia z grobem symbolicznym.

Inwentarz: N1–CII/C (tabl. 397C:2), N2–T (tabl. 397C:1)

Chronologia: IV/V EB, 4 faza rozwojowa (HaB₂)

Obiekt B17 – ar B58, ćw. a (tabl. 405C)

Grób jamowy, popielnicowy?

Prostokątny obiekt o wymiarach 79 × 50 cm, orientowany na osi SW–NE, wyróżniono na spągu V w.m. wykopu, na tle gliniastego calca. W profilu jama grobowa miała kształt prostokątny o miąższości 23 cm, a jej wypełnisko było dwuwarstwowe, zalegające w układzie horyzontalnym. W części północnej jamy grobowej zarejestrowano fragmenty potłuczonej wazy nr 1, przemieszane z przepalonymi kośćmi (pozostałość popielnicy?) i węglami drzewnymi.

Inwentarz: N1–WII

Chronologia: IV, V EB, 3, 4 faza rozwojowa (HaB)

Obiekt B18 – ar B58, ćw. a (tabl. 405B)

Dół posłupowy

Owalny w zarysie dół posłupowy o wymiarach 32 × 28 cm, zarejestrowano na spągu V w.m. wykopu, na tle gliniastego calca. W profilu miał on kształt nieckowaty o miąższości 13 cm, a jego wypełnisko stanowiła czarna próchnica. Dół ten trudno powiązać funkcjonalnie z innym obiektem.

Inwentarz: brak

Chronologia: kultura łużycka

Obiekt B19 – ar B59, ćw. d (tabl. 408)

Grób jamowy, popielnicowy

Zarys prostokątnej jamy grobowej o wymiarach 117 × 90 cm, orientowanej na osi NW–SE, z uwagi na nieczytelny zarys na wyższych poziomach, ostatecznie wyróżniono dopiero na spągu III w.m. wykopu. W profilu obiekt miał kształt prostokątny o miąższości 22 cm, a jego wypełnisko stanowiła czarna próchnica. Jest on prawdopodobnie jedynie spągiem bogato wyposażonego grobu. W części centralnej zdeponowano dużą misę nr 3, wewnątrz której umieszczono kolejną misę nr 4. Na zachód od tych naczyń znajdowało się zwarte skupisko pojemników. Najdalej w tym zestawie ustawiona była urna nr 5 (czarka). Wewnątrz kubka nr 6 zdeponowano kolejny kubek nr 7. Większość naczyń to formy zminiaturyzowane. W bezpośrednim sąsiedztwie popielnicy złożono grzechotkę dwustożkową. Z ceramiki łuźnej, pozyskanej z eksploracji wypełniska obiektu, zrekonstruowano kubek nr 12 i garnek nr 13.

Inwentarz: N1–CII/C₂? (tabl. 408:2), N2–KI/B₃ (tabl. 408:3), N3–MII/Bb (tabl. 408:11), N4–MI/Bb (tabl. 408:10), N5–CIII/C₃ (tabl. 408:4), N6–KI/B (tabl. 408:5), N7–KIII/C (tabl. 408:6), N9–CII/C₇ (tabl. 408:7), N10–KIII/C (tabl. 408:8), N11–CI/B, N12–KIII/C (tabl. 408:9), N13–GII/A, wpn – grzechotka dwustożkowa (tabl. 408:1)

Chronologia: IV/V EB, 3/4 faza rozwojowa (HaB₁/HaB₂)

Obiekt B20 – ar B59, ćw. d (tabl. 409A)

Grób jamowy, popielnicowy, zniszczony

Prostokątną jamę grobową o wymiarach 142 × 88 cm, orientowaną na osi SW–NE, z uwagi na nieczytelny zarys na wyższych poziomach, zniszczonych przez głęboką orkę, ostatecznie wydzielono dopiero na spągu III w.m. wykopu. W profilu jama ta miała kształt nieckowaty o miąższości 12 cm, a jej wypełnisko stanowiła czarna próchnica. W centralnej części zarejestrowano zniszczoną misę nr 1 oraz przepalone szczątki ludzkie. Po analizie materiału ceramicznego wydzielono z nr 1 jeszcze jedno naczynie, garnek nr 2 i prawdopodobnie to ono było popielnicą, nakrytą odwróconą do góry dnem misą nr 1.

Inwentarz: N1–MII/Cb (tabl. 409A:2), N2–GII/B (tabl. 409A:1) oraz 24 fragmenty ceramiki (z 3 naczyń?)

Chronologia: IV/V EB, 4 faza rozwojowa (HaB₂)

Obiekt B21 – ar B59, ćw. c (tabl. 410A)

Grób komorowy, popielnicowy i bezpopielnicowy

Zarys prostokątnej jamy grobowej o wymiarach 256 × 103 cm, orientowanej na osi W–E, zarejestrowano na spągu III w.m. wykopu, w przemytej warstwie. Miąższość nieckowatej jamy wynosiła 18 cm. Prawdopodobnie obiekt stanowił spągową partię zniszczonego grobu, złożonego z komory wewnętrznej (ograniczonej konstrukcją drewnianą?) i zewnętrznej warstwy zasypiskowej. Z wypełniska komory pozyskano tylko jedno naczynie nr 1 (kubek) oraz fragmenty przepalonych kości zwierzęcych. Natomiast poza jej obrębem, w części zachodniej zasypiska zlokalizowana była warstwa spalenizny, przepalonych kości i fragmentów potłuczonego garnka nr 2. Wydaje się, że urnę nr 2 ze szczątkami wrzucono bezpośrednio do zasypiska jamy.

Inwentarz: N1–KIII/C (tabl. 410A:2), N2–GII/B (tabl. 410A:1), wpn – kości zwierzęce

Chronologia: IV/V EB, 4 faza rozwojowa (HaB₂)

Obiekt B22 – ar B70, ćw. b (tabl. 411)

Grób komorowy, popielnicowy

Prostokątną jamę grobową o wymiarach 167 × 88 cm, orientowaną na osi SW–NE, zarejestrowano na spągu III w.m. wykopu, na tle przemytej warstwy zalegającej nad calcem. Już na poziomie stropu obiektu wyraźnie czytelny był zarys wewnętrznej komory, w której, jak się zakłada, znajdowała się skrzyniowa konstrukcja drewniana. W profilu obiekt miał kształt prostokątny, a miąższość dwuwarstwowego wypełniska dochodziła do 25 cm. Wewnętrzną komorę stanowiła czarna próchnica, natomiast plamiste zasypisko części zewnętrznej złożone było z lessu i czarnej próchnicy. Na spągu środkowej części ustawiona była urna nr 2 (waza), z wnętrza której oprócz kości wydobyto szpilę z cylindryczną główką. Popielnicy towarzyszyły liczne przystawki rozstawione luźno w obrębie komory. Garnek nr 9 zdeponowano w części zachodniej i nakryto odwróconą do góry dnem misą nr 8, natomiast kubki nr 5, 10 i 11 złożono, ustawiając je dnami ku górze. Z eksploracji górnej części obiektu pozyskano również fragmenty zniszczonej, dużej misy nr 1. Niewykluczone, że pierwotnie stanowiła ona nakrycie popielnicy.

Inwentarz: N1–MI/Ca (tabl. 411:11), N2–WI/D (tabl. 411:10), N3–CII/C₆ (tabl. 411:4), N4–WII/B (tabl. 411:9), N5–KIII/A (tabl. 411:3), N6–CIII/C₃ (tabl. 411:2), N7–GII/A (tabl. 411:8), N8–MII/Bb (tabl. 411:7), N9–GI/A, N10–KIII/C (tabl. 411:5), N11–KIII/C (tabl. 411:6), kości zwierzęce, z N2 – szpila z cylindryczną główką (tabl. 411:1)

Chronologia: IV/V EB, 3/4 faza rozwojowa (HaB₁/HaB₂)

Obiekt B23 – ar B60, ćw. c, d (tabl. 409B)

Grób jamowy, bezpopielnicowy?

Zarys prostokątnej jamy grobowej o wymiarach 140 × 108 cm, orientowanej na osi NW–SE, zarejestrowano na spągu II w.m. wykopu, na tle calca. W profilu jama ta miała kształt prostokątny o miąższości 14 cm, a jej wypełnisko stanowiła czarna próchnica. Po analizie fragmentów ceramiki pozyskanej z eksploracji wypełniska obiektu zrekonstruowano 2 naczynia. Być może, wyróżniona waza nr 1 pierwotnie było popielnicą, nakrytą misą nr 2.

Inwentarz: N1–VIII/C (tabl. 409B:2), N2–MII/Aa (tabl. 409B:1) oraz 3 fragmenty ceramiki (z 2 naczyń?)

Chronologia: IV, V EB, 3, 4 faza rozwojowa (HaB₁, HaB₂)

Obiekt B24 – ar B60, ćw. d (tabl. 412)

Grób jamowy, popielnicowy

Obiekt nieczytelny w partiach stropowych. Dopiero na niższym poziomie wydzielono prostokątną jamę grobową o wymiarach 145 × 90 cm, orientowaną na osi NW–SE. W profilu miała ona kształt prostokątny, o miąższości 18 cm, a jej wypełnisko stanowiła czarna próchnica. Urnę – wazę nr 6 zarejestrowano w części zachodniej. Pozostałe naczynia-przystawki zdeponowano na przeciwnym końcu. Czytelność układu zakłócał obiekt B24a wkopany w strop, od strony północnej. Do wnętrza misy nr 7 wstawiono odwrócony dnem ku górze kubek nr 12, podobnie kubek nr 13 umieszczono wewnątrz kubka nr 9, jeszcze inny kubek – nr 11 odwrócono dnem ku górze.

Inwentarz: N6–VIII/D (tabl. 412:6), N7–MI/Bb (tabl. 412:5), N8–KII/Ba (tabl. 412:4), N9–KII/Bb (tabl. 412:2), N10–CII/B₆ (tabl. 412:7), N11–KI/B (tabl. 412:3), N12–KIII/C (tabl. 412:1), N13–KII/Ba, kości zwierzęce

Chronologia: V EB, 4 faza rozwojowa (HaB₂)

Obiekt B24a – ar B60, ćw. d (tabl. 413)

Grób bez zarysu jamy, popielnicowy

Obiekt wyróżniono na etapie analizy. Wkopany został częściowo w strop obiektu B24, od strony północnej. Zarys jamy grobowej był nieczytelny, więc wyznaczono go na podstawie zasięgu naczyń. Urnie nr 4 towarzyszył odwrócony do góry dnem czerpak nr 3 oraz naczynia nr 2 i 5, nakryte dużą, odwróconą dnem do góry misą nr 1. Z pierwotnie wydzielonego naczynia nr 5 wydzielono kubek nr 14. Jeśli chodzi o relację do obiektu B24, to sporną pozostaje kwestia, czy mamy tu do czynienia z jednoczasowym pochówkiem podwójnym, w którym w różny sposób potraktowano obie popielnice, czy też w obrębie istniejącego już zespołu grobowego zdeponowano kolejny pochówek, który w żaden sposób nie zniszczył obiektu już istniejącego, a więc był założeniem świadomym i nieprzypadkowo wybrano to właśnie miejsce.

Inwentarz: N1–MI/Bb (tabl. 413:3), N2–CII/B₇? (tabl. 413:6), N3–KIII/C (tabl. 413:4), N4–GII/B (tabl. 413:5), N5–C (tabl. 413:2), N14–KII/Ba, kości zwierzęce, z N1 – fragment trzpienia szpili brązowej (tabl. 413:1)

Chronologia: V EB, 4 faza rozwojowa (HaB₂)

Obiekt B25 – ar B70, ćw. a (tabl. 410B)

Obiekt ofiarny?, jamowy

Zarys prostokątnego obiektu o wymiarach 55 × 44 cm, orientowanego na osi SW–NE, zarejestrowano na spągu III w.m. wykopu, na tle przemytej warstwy. W profilu miał on kształt prostokątny, a jego głębokość wynosiła 12 cm. Wypełnisko stanowiła czarna próchnica oraz węgle drzewne. Z eksploracji jamy pozyskano niewielkich rozmiarów czarkę nr 1. Nie stwierdzono obecności przepalonych kości ludzkich.

Inwentarz: N1–CIII/B₃ (tabl. 410B:1)

Chronologia: IV, V EB, 3, 4 faza rozwojowa (HaB₁, HaB₂)

Obiekt B26 – ar B80, ćw. d (tabl. 414)

Grób jamowy?, popielnicowy

Obiekt zniszczony w partiach stropowych. Zarejestrowano go na spągu II w.m. wykopu. Wydaje się, iż posiadał on zarys prostokąta o wymiarach 188 × 105 cm, a orientowany był na osi NW–SE. Do części południowej dostawiono obiekt B26b, natomiast od strony wschodniej – grób B26a. W profilu jama grobowa nie miała czytelnego kształtu, a głębokość szacuje się na 25 cm. Jej wypełnisko stanowiła czarna próchnica. W obiekcie wyróżniono 3 pojemniki oraz dużą liczbę ceramiki pochodzącą z różnych naczyń. Przepalone kości ludzkie zalegały w jamie, w sąsiedztwie naczynia nr 6.

Inwentarz: N5–MII/Ab (tabl. 414:5), N6–GIII/C (tabl. 414:4), N7–CII/B₆ (tabl. 414:3) oraz 335 fragmentów ceramiki (z 93 naczyń?), w tym 70 wtórnie przepalonych

Chronologia: V EB, 4 faza rozwojowa (HaB₂)

Obiekt B26a – ar B80, ćw. d (tabl. 415A)

Grób bez zarysu jamy, popielnicowy

Obiekt bardzo zniszczony w partiach stropowych. Zniszczenia te utrudniają prawidłową interpretację. Obiekt był płytko posadowiony w warstwie czarnej próchnicy, w pobliżu wschodniej części obiektu B26. Zarejestrowano urnę nr 3 nakrytą garnkiem nr 4.

Inwentarz: N3–CII/B (tabl. 415A:1), N4–GII/A (tabl. 415A:2)

Chronologia: V EB, 4 faza rozwojowa (HaB₂)

Obiekt B26b – ar B80, ćw. d (tabl. 414)

Grób bez zarysu jamy, popielnicowy

Obiekt, podobnie jak B26 i B26a, był płytko posadowiony, właściwie jeszcze w warstwie humusu. Intencjonalnie zdeponowano go w części południowej stropu obiektu B26. Obiekt bardzo zniszczony w górnych partiach. Zarejestrowano urnę nr 1 nakrytą misą nr 2. Z wypełniska urny oprócz przepalonych szczątków zmarłego pozyskano szkatułkę nr 8, noszącą ślady wtórnego przepalenia. Małą pokrywkę od tego pojemnika wydobyto z okolicy naczyń. Również ona nosi ślady wtórnego przepalenia.

Inwentarz: N1–VII/B, N2–MI/Ca (tabl. 414:2), N8–S+SP (tabl. 414:1)

Chronologia: V EB, 4 faza rozwojowa (HaB₂)

Obiekt B27 – ar B80, ćw. c (tabl. 415B)

Grób jamowy, popielnicowy

Prostokątną w zarysie jamę grobową o wymiarach 110 × 70 cm, orientowaną na osi SW–NE, wydzielono na spągu II w.m. wykopu, na tle czarnej próchnicy. W profilu jama ta miała kształt prostokątny, a jej miąższość wynosiła 20 cm. Wypełnisko stanowiła czarna próchnica oraz węgle drzewne. W narożniku południowo-zachodnim zdeponowany był sporych rozmiarów kamień. W centralnej części zarejestrowano bardzo zniszczoną urnę nr 1, której towarzyszyły przystawki ustawione po obu jej stronach. Przepalone kości ludzkie pozyskano również z misy nr 4.

Inwentarz: N1–WIII/C (tabl. 415B:2), N2–G, N3–C, N4–MI/Bb (tabl. 415B:1) oraz 40 fragmentów ceramiki (z 9 naczyń?)

Chronologia: IV, V EB, 3, 4 faza rozwojowa (HaB)

Obiekt B28 – ar B80, ćw. d (tabl. 415C)

Grób jamowy, popielnicowy

Zarys prostokątnego obiektu grobowego, o wymiarach 50 × 45 cm, orientowanego na osi NW–SE, zarejestrowano na spągu I w.m. wykopu, na tle czarnej próchnicy. W profilu miał on kształt prostokątny, o miąższości 15 cm, a jego wypełnisko stanowiła czarna próchnica przemieszana z lessem. W centralnej części jamy grobowej ustawiona była urna nr 2 – czarka o profilu dwustożkowatym, którą nakrywał fragment grubościennego naczynia garnkowego. Nie wyróżniono innych pojemników.

Inwentarz: N1–GII, N2–CIII/A₃ (tabl. 415C:1), z N2 – 2 fragmenty trzpienia brązowego, przepalone kości zwierzęce

Chronologia: IV EB, 3 faza rozwojowa (HaB₁)

Obiekt B29 – ar B80, ćw. d (tabl. 416B)

Grób jamowy, popielnicowy, podwójny

Obiekt bardzo zniszczony w partii stropowej. Czytelny zarys czworokątnej jamy grobowej, o wymiarach 104 × 104 cm, orientowanej na osi NW–SE, zarejestrowano dopiero na spągu II w.m. wykopu, na tle czarnej próchnicy. W profilu miała ona kształt nieckowaty o miąższości 23 cm, a jej wypełnisko stanowiła czarna próchnica. Waza nr 5 to prawdopodobnie zniszczona urna ustawiona w części zachodniej obiektu i pierwotnie nakryta garnkiem nr 2, z którego pozostała jedynie część przydenna. W kierunku na wschód od popielnicy ustawiony był czerpak nr 3, pierwotnie nakryty misą nr 1, z którego również pozyskano przepalone kości.

Inwentarz: N1–MI, N2–GII/A, N3–KIII/C, N5–WIII/B oraz 160 fragmentów ceramiki (z 18 naczyń?), w tym 30 z jednego wtórnie przepalonego naczynia, ze stropu duży fragment przetopionego szkła

Chronologia: IV, V EB, 3, 4 faza rozwojowa (HaB₁, HaB₂)

Obiekt B30 – ar B80, ćw. b (tabl. 417, 418A)

Grób komorowy, popielnicowy

Prostokątny obiekt grobowy o wymiarach 190 × 128 cm, orientowany na osi SW–NE, wyróżniono na spągu II w.m. wykopu, na tle czarnej próchnicy. Już na poziomie I w.m. wyraźnie czytelna była wewnętrzna komora, ograniczona prawdopodobnie od zewnątrz drewnianą konstrukcją skrzyniową. W profilu obiekt miał kształt prostokątny, a miąższość dwuwarstwowego wypełniska dochodziła do 35 cm. Wypełnisko wewnętrznej komory stanowiła czarna próchnica oraz węgle drzewne, natomiast

plamista warstwa zewnętrzna złożona była z lessu i czarnej próchnicy. Eksploracja obiektu oraz obserwacja układów stratygraficznych ceramiki pozwala jednoznacznie stwierdzić, że do wypełniska wewnętrznej komory wrzucono i intencjonalnie rozbito urnę nr 9 wypełnioną kośćmi, a na jej fragmentach oraz obok zdeponowano następnie naczynia – przystawki w liczbie siedmiu, tworzące dość zwarte skupisko na spągu komory. Niewykluczone również, że węgle drzewne w wypełnisku komory pochodzą z rozbitej popielnicy. Z fragmentów ceramiki pochodzących z eksploracji komory wewnętrznej wyróżniono 5 naczyń, które musiały być wrzucane do niej. Naczynia nr 13 i 21 są wtórnie przepalone. Z wnętrza czarki nr 19 wydobyto pokrywkę szkatułki nr 23. Dodatkowo na stropie obiektu znaleziono szkatułkę z pokrywką nr 24. W stropie obiektu zdeponowano również kolejny pochówek określony mianem obiektu B30a (tabl. 418B).

Inwentarz: N8–CII/C₈ (tabl. 418A:11), N9–WIII/D (tabl. 417:5), N11–MI/Bb, N12–GIII/A (tabl. 417:6), N13–G, N14–GII/B, N15–KI/B₅ (tabl. 418A:8), N16–CII/C₈ (tabl. 417:4), N17–KI/C₇ (tabl. 418A:10), N18–CI/B₁? (tabl. 418A:9), N19–CI/C₄ (tabl. 418A:7), N20–MI/Bb, N21–GI/A, N22–CIII/C₁, N23–SP (tabl. 417:2), N24–S+SP (tabl. 417:1), N26–SP (tabl. 417:3) oraz 73 fragmenty ceramiki (z 18 naczyń?)

Chronologia: V EB, 4 faza rozwojowa (HaB₃)

Obiekt B30a – ar B80, ćw. b (tabl. 418B)

Grób bez zarysu jamy, popielnicowy, podwójny?

Obiekt założono w części południowej stropu obiektu B30. Nie posiadał on wyraźnego zarysu jamy grobowej. Ustawiono tu misę nr 4, w której zdeponowano popielnicę nr 6 nakrytą odwróconym do góry dnem czerpakiem nr 5, który jest wtórnie przepalony. Całość nakryto odwróconą misą nr 3. Złożono również wyposażenie w postaci naczyń nr 1, 2, 7, 10, przy czym czerpak nr 10 wstawiono do wnętrza garnka nr 1. Od wschodniej strony zestaw ten uzupełniała szkatułka z pokrywką nr 25.

Inwentarz: N1–GII, N2–CI, N3–WII, N4–MI/Bb (tabl. 418B:4), N5–KIII/C (tabl. 418B:3), N6–CII/B₆, N7–CII/A, N10–KIII/C (tabl. 418B:2), N25–S+SP (tabl. 418B:1)

Chronologia: V EB, 4 faza rozwojowa (HaB₃)

Obiekt B31 – ar B80, ćw. b (tabl. 419A)

Grób bez zarysu jamy, popielnicowy

Na spągu II w.m. wykopu, na tle czarnej próchnicy zarejestrowano skupisko naczyń ceramicznych. Eksploracja warstwami mechanicznymi nie pozwoliła uchwycić zarysu jamy grobowej, której wypełnienie musiało być tożsame z otaczającą warstwą. Wyróżniono urnę nr 3 nakrytą naczyniem jajowatym nr 1. Z wnętrza urny wydobyto słabo wypalony kubek nr 6.

Inwentarz: N1–GII/A, N3–GII/A, N6–K oraz 2 fragmenty ceramiki (z 1 naczynia)

Chronologia: IV/V EB, 4 faza rozwojowa (HaB₂)

Obiekt B31a – ar B80, ćw. b (tabl. 419B)

Grób bez zarysu jamy, popielnicowy

Obiekt wyróżniono w spągu II w.m. wykopu, na tle czarnej próchnicy. Wydzielony on został z obiektu B31 w trakcie przeprowadzania analizy. Nie zarejestrowano zarysu jamy grobowej, której wypełnienie musiało być tożsame z otaczającą warstwą. Odkryto czerpak nr 5, w którym zdeponowano popielnicę nr 4, a całość nakryto odwróconym do góry dnem garnkiem nr 2. Z wnętrza popielnicy nr 4 wydobyto 4 ogniwka brązowe, wykonane z prostokątnej taśmy.

Inwentarz: N2–GII/A (tabl. 419B:4), N4–CII/C (tabl. 419B:3), N5–KIII/C (tabl. 419B:2), z N4 – 4 ogniwka brązowe (tabl. 419B:1)

Chronologia: IV/V EB, 4 faza rozwojowa (HaB₂)

Obiekt B32 – ar B80, ćw. b (tabl. 416A)

Grób bez zarysu jamy, popielnicowy

Na spągu II w.m. wykopu, na tle czarnej próchnicy zarejestrowano zarysy naczyń ceramicznych. Nie udało się uchwycić jamy grobowej, której wypełnisko musiało być tożsame z otoczeniem, w której zdeponowano pochówek. W części wschodniej posadowiona była urna nr 2, prawdopodobnie nakryta misą nr 1. Dalej w kierunku na zachód od popielnicy zdeponowano 4 przystawki, tworzące z popielnicą zwartą całość. Wokół naczyń rejestrowano pozostałości stosu zawierające przepalone węgle drzewne oraz fragmenty przepalonych kości.

Inwentarz: N1–MI/Bb (tabl. 416A:4), N2–WIII/C (tabl. 416A:6), N3–GIII/B (tabl. 416A:5), N4–GI/A (tabl. 416A:3), N5–KIII/D (tabl. 416A:2), N6–CI/B (tabl. 416A:1) oraz 50 fragmentów ceramiki (z 8 naczyń?)

Chronologia: IV/V EB, 4 faza rozwojowa (HaB₂)

Obiekt B33 – ar B80, ćw. a, b (tabl. 420)

Grób bez zarysu jamy, popielnicowy, podwójny?

Obiekt wyróżniono na spągu II w.m. wykopu, na tle czarnej próchnicy, dzięki widocznemu zasięgowi naczyń ceramicznych. Nie uchwycono zarysu jamy grobowej, której wypełnienie musiało być tożsame z otoczeniem. Naczynia tworzyły zwarte skupisko orientowane na osi SW–NE. Najdalej na wschód zdeponowana była pierwsza urna – nr 10, której towarzyszyły przystawki. Na północ od niej ustawiony był garnek nr 9, nakryty odwróconą do góry dnem misą nr 2, który również pełnił funkcję urny. Ze stropu obiektu pozyskano fragmenty dużej misy nr 1, która prawdopodobnie pierwotnie stanowiła nakrycie urn i towarzyszących im przystawek oraz naczynie nr 12.

Inwentarz: N1–MI/Ac (tabl. 420:8), N2–MI/Bb (tabl. 420:7), N5–GI/A (tabl. 420:6), N6–KIII/B (tabl. 420:1), N7–KIII/C (tabl. 420:2), N8–KII/Ba (tabl. 420:3), N9–GIII/C (tabl. 420:9), N10–WIII/D (tabl. 420:5), N11–CIII/B₇? (tabl. 420:4), N12–GI/A oraz 70 fragmentów ceramiki (z 24 naczyń?)

Chronologia: V EB, 4 faza rozwojowa (HaB₃)

Obiekt B33a – ar B80, ćw. a, b (tabl. 420)

Grób bez zarysu jamy, popielnicowy

Obiekt wydzielono z części południowej obiektu B33, po przeprowadzonej analizie. Podobnie jak przy B33, nie uchwycono zarysu jamy grobowej. Obiekt tworzyła urna nr 4 nakryta odwróconą do góry dnem misą nr 3.

Inwentarz: N3–MI/Ab, N4–C

Chronologia: V EB, 4 faza rozwojowa (HaB₃)

Obiekt B34 – ar B80, ćw. b (tabl. 421A)

Grób bez zarysu jamy, popielnicowy i bezpopielnicowy, podwójny

Obiekt wyróżniono w spągu II w.m. wykopu, na tle czarnej próchnicy, a wydzielono go na podstawie zasięgu naczyń ceramicznych. Nie uchwycono zarysu jamy grobowej, której wypełnisko musiało być tożsame z otaczającą warstwą, w której zdeponowano pochówek. Naczynia te znajdowały się w niewielkim oddaleniu od obiektu B33. Zespół składał się z dużej misy nr 4, wewnątrz której zdeponowano urnę nr 5. Obok nr 4 ustawiono czarkę nr 3, a całość nakryto odwróconą do góry dnem misą nr 2. Na zachód od tego zespołu złożono kolejną czarkę nr 1, odwróconą dnem do góry. Być może, pierwotnie była ona postawiona na misie nr 2, w wyniku procesów podepozycyjnych uległa jednak przemieszczeniu. Przepalone kości innego zmarłego wydobyto również z warstwy otaczającej naczynia.

Inwentarz: N1–CI/B₁? (tabl. 421A:1), N2–MI/Bb (tabl. 421A:2), N3–CII/C, N4–MI/Ca (tabl. 421A:3), N5–CII/C₇ oraz 54 fragmenty ceramiki (z 8 naczyń?)

Chronologia: V EB, 4 faza rozwojowa (HaB₃)

Obiekt B35 – ar B80, ćw. a (tabl. 422A)

Grób jamowy, popielnicowy

Na spągu I w.m. wykopu, na tle czarnej próchnicy zarejestrowano zarys prostokątnej jamy grobowej, o wymiarach 71 × 58 cm. W profilu jama ta miała kształt prostokątny, a jej wypełnisko tworzyła czarna próchnica. Głębokość obiektu wynosiła 18 cm. W centralnej części jamy zdeponowana była urna nr 1, w której oprócz przepalonych kości złożono czerpak nr 2 oraz fragment trzpienia szpili.

Inwentarz: N1–GII/B (tabl. 422A:3), N2–KIII/A (tabl. 422A:2), z N1 – fragment trzpienia szpili brązowej (tabl. 422A:1)

Chronologia: IV/V EB, 4 faza rozwojowa (HaB₂)

Obiekt B36 – ar B80, ćw. b, d (tabl. 422B)

Grób jamowy, popielnicowy?

Zarys prostokątnej jamy grobowej, o wymiarach 152 × 98 cm, orientowanej na osi SW–NE, zarejestrowano na spągu II w.m. wykopu, na tle czarnej próchnicy. W profilu jama ta charakteryzowała się prostokątnym kształtem i miąższością wynoszącą 32 cm. Jej wypełnisko stanowiła czarna próchnica przemieszana z węglami drzewnymi. W warstwie spągowej zalegały duże ilości przepalonych kości ludzkich oraz fragmenty dużego naczynia nr 2. Ponadto w spągu zdeponowano tylko jedną przystawkę – czerpak nr 1. Prawdopodobne wydaje się, że naczynie nr 2 pełniło rolę popielnicy i wraz z zawartością zostało intencjonalnie wrzucone do jamy grobowej i rozbite. Skupisko kości i fragmentów ceramiki koncentrowało się w części zachodniej obiektu. Z ceramiki pozyskanej z wypełniska wyróżniono jeszcze 2 inne pojemniki.

Inwentarz: N1–MII/Cb (tabl. 422B:1), N2–CII, N3–G, N4–WIII oraz 18 fragmentów ceramiki (z 13 naczyń?)

Chronologia: IV, V EB, 3, 4 faza rozwojowa (HaB)

Obiekt B37 – ar B80, ćw. a (tabl. 423A)

Grób bez zarysu jamy, popielnicowy

Grób wyznaczono na podstawie zarysu naczyń ceramicznych. Wyróżniono go w spągu I w.m. wykopu, na tle czarnej próchnicy. Wypełnisko jamy grobowej musiało być tożsame z otaczającą warstwą,

w której została ona umiejscowiona. W części południowej ustawiona była popielnica nr 1, a towarzyszył jej garnek nr 2, wewnątrz którego zdeponowano czerpak nr 3.

Inwentarz: N1–CII/C₈, N2–GIII (tabl. 423A:2), N3–KI/B₅ (tabl. 423A:1) oraz 18 fragmentów ceramiki (z 4 naczyń?)

Chronologia: V EB, 4 faza rozwojowa (HaB₃)

Obiekt B38 – ar B80, ćw. a (tabl. 421B)

Grób bez zarysu jamy, popielnicowy i bezpopielnicowy, potrójny

Na spągu II w.m. wykopu, na tle czarnej próchnicy zarejestrowano naczynia ceramiczne, będące w zwartym układzie. Wyznaczały one zarys grobu, ponieważ kształtu samej jamy nie udało się zaobserwować. Zadokumentowano 4 naczynia nakryte dużą, odwróconą dnem do góry misą nr 1. Przepalone kości ludzkie pozyskano z naczyń nr 2, 4 i 5, rejestrowano je również w warstwie pomiędzy naczyniami. Prawdopodobne wydaje się więc, że najpierw w warstwie czarnej próchnicy zdeponowano szczątki jednego zmarłego, a następnie złożono popielnice zawierające proch jeszcze 2 osób, a następnie całość nakryto dużą misą.

Inwentarz: N1–MI/Bb (tabl. 421B:5), N2–GII/A (tabl. 421B:4), N3–KI/B₈ (tabl. 421B:1), N4–KIII/C (tabl. 421B:2), N5–MI/Bb (tabl. 421B:3) oraz 38 fragmentów ceramiki (z 18 naczyń?)

Chronologia: V EB, 4 faza rozwojowa (HaB₂)

Obiekt B39 – ar B80, ćw. a (tabl. 423B)

Grób jamowy, popielnicowy

Zarys owalnej jamy grobowej, o wymiarach 70 × 77 cm, orientowanej na osi W–E, zarejestrowano na spągu II w.m. wykopu, na tle czarnej próchnicy. W profilu jama ta miała kształt nieckowaty o miąższości 27 cm, a jej wypełnisko stanowiła czarna próchnica. W centralnej części zdeponowano popielnicę nr 2, nakrytą odwróconą do góry dnem czarką nr 1.

Inwentarz: N1–C (tabl. 423B:1), N2–GIII/A (tabl. 423B:2) oraz 70 fragmentów ceramiki (z 7 naczyń?)

Chronologia: V EB, 4 faza rozwojowa (HaB₃)

Obiekt B40 – ar B80, ćw. a (tabl. 424)

Grób jamowy, popielnicowy

W spągu I w.m. wykopu, na tle czarnej próchnicy zarejestrowano naczynia ceramiczne. Czytelny zarys prostokątnej jamy grobowej, o wymiarach 187 × 112 cm, orientowanej na osi SW–NE, wydzielono dopiero na spągu II w.m. wykopu, na tle przemytej warstwy. W profilu obiekt miał kształt prostokątny o miąższości 27 cm, a jego wypełnisko stanowiła czarna próchnica. Ze stropu pozyskano fragmenty zniszczonej czarki nr 1 oraz czerpaka nr 2, odwróconego do góry dnem. W centralnej części jamy grobowej odsłonięto zwarte skupisko naczyń ceramicznych. W części zachodniej zdeponowana została urna nr 3, z której oprócz przepalonych kości wydobyto czarkę nr 10 i kubek nr 11. Niedaleko popielnicy znajdowało się bardzo zniszczone naczynie nr 4, obok niego zlokalizowano szkatułkę nr 13 z pokrywką, zdobioną ornamentem geometrycznym. We wschodniej części obiektu znajdowało się naczynie wazowate, a na nim odwrócony do góry dnem czerpak nr 7. W centralnej części skupiska naczyń złożono grzechotkę, pod którą zalegało naczynie nr 5, obok natomiast znajdowały się małe naczynia nr 6 i 9 postawione jedno na drugim, zwrócone wylewami do siebie tak, że naczynie nr 6 tworzyło nakrycie naczynia nr 9. Z ceramiki pozyskanej z eksploracji wypełniska obiektu wyróżniono naczynie nr 12.

Inwentarz: N1–CII/B₇ (tabl. 424:11), N2–KI/B₈ (tabl. 424:3), N3–WIII/C (tabl. 424:10), N4–C, N5–CI/A₄? (tabl. 424:5), N6–KI/B₅ (tabl. 424:7), N7–KIII, N8–CII/B₉ (tabl. 424:9), N9–CII/B₉ (tabl. 424:6), N10–CI/B₃ (tabl. 424:8), N11–KI/B (tabl. 424:4), N12–GI/A, N13–S+SP (tabl. 424:1) oraz 22 fragmenty ceramiki (z 13 naczyń?), wpn – grzechotka gruszkowata (tabl. 424:2)

Chronologia: V EB, 4 faza rozwojowa (HaB₃)

Obiekt B41 – ar B80, ćw. a (tabl. 425, 426A)

Grób jamowy, popielnicowy

Na spągu I w.m. wykopu, na tle czarnej próchnicy zarejestrowano naczynia ceramiczne, bez wyraźnego zarysu obiektu. Dopiero w trakcie eksploracji III w.m. wykopu uchwycono czytelny zarys owalnej jamy grobowej, o wymiarach 229 × 140 cm, orientowanej na osi NW–SE. W profilu jama ta miała kształt prostokątny, a jej głębokość wynosiła 23 cm. Wypełnisko stanowiła czarna próchnica. Z doczyszczania stropu pozyskano poduszkowatą grzechotkę glinianą oraz sporą ilość ceramiki, z której wyróżniono pojemniki nr 16, 17, 18. W centralnej części jamy grobowej, na jej spągu, odsłonięto zwarte skupisko naczyń ceramicznych. W środku ustawiona była popielnica nr 2, której towarzyszyły liczne przystawki. Z wypełniska garnka nr 11 wydobyto czarękę nr 15.

Inwentarz: N1–KIII/C? (tabl. 426A:12), N2–WIII/D (tabl. 426A:13), N3–KIII/C (tabl. 426A:7), N4–MI/Bc (tabl. 425:5), N5–MI, N6–MI/Ab (tabl. 425:6), N7–CIII/C₁ (tabl. 425:2), N8–C, N9–WIII, N10–CII/C₇ (tabl. 425:3), N11–GII/B (tabl. 425:4), N12–GII/A, N13–KIII/A (tabl. 426A:11), N14–GIII/A (tabl. 426A:14), N15–CII/C₉ (tabl. 426A:10), N16–GI/A, N17–KII/Ba₂ (tabl. 426A:8), N18–CII/C₈? (tabl. 426A:9) oraz 155 fragmentów ceramiki (z 58 naczyń?), wpn – grzechotka poduszkowata (tabl. 425:1)

Chronologia: V EB, 4 faza rozwojowa (HaB₃)

Obiekt B42 – ar B80, ćw. d (tabl. 427A)

Grób jamowy, popielnicowy?, zniszczony

Zarys prostokątnej jamy grobowej o wymiarach 74 × 65 cm, orientowanej na osi NW–SE, zarejestrowano na spągu II w.m. wykopu, na tle przemytej warstwy. W profilu jama ta miała kształt nieckowaty o miąższości 15 cm, a jej wypełnisko stanowiła czarna próchnica. Na stropie zalegały fragmenty zniszczonych naczyń nr 4 i 5 oraz przepalone szczątki ludzkie. Niewykluczone, że naczynie nr 5 (garnek) pierwotnie było popielnicą, a misa nr 4 jej nakryciem. Na spągu jamy grobowej, w jej części północnej zdeponowano naczynia nr 1, 2, 3.

Inwentarz: N1–CIII/A₁ (tabl. 427A:1), N2–CII/A (tabl. 427A:3), N3–KII/Bb (tabl. 427A:4), N4–MI/Ba (tabl. 427A:2), N5–GII/A (tabl. 427A:5)

Chronologia: IV/V EB, 3/4 faza rozwojowa (HaB₁/HaB₂)

Obiekt B43 – ar B51, ćw. a, ar B60, ćw. d (tabl. 428)

Grób jamowy, popielnicowy

Zarys prostokątnej jamy grobowej, o wymiarach 116 × 65 cm, orientowanej na osi NW–SE, zarejestrowano na spągu III w.m. wykopu, na tle calca. W profilu grób miał kształt prostokątny o miąższości 12 cm, a jego wypełnisko stanowiła czarna próchnica. W części wschodniej zdeponowana została urna nr 6, której towarzyszyły przystawki ustawione w kierunku na zachód od niej. Garnek nr 2 był nakryty naczyniem nr 1, natomiast w naczyniu nr 3 zdeponowano naczynie nr 4. Prawdopodobnie opisywany obiekt to jedynie partie spągowe zniszczonego grobu.

Inwentarz: N1–GII/B, N2–GI/B (tabl. 428:4), N3–KIII/C/D (tabl. 428:2), N4–CI/B (tabl. 428:1), N5–WII/B (tabl. 428:5), N6–CII/C (tabl. 428:6), N7–G, N8–CII (tabl. 428:3) oraz 16 fragmentów ceramiki (z 4 naczyń?)

Chronologia: IV, V EB, 3, 4 faza rozwojowa (HaB₁, HaB₂)

Obiekt B44 – ar B70, ćw. b (tabl. 427B)

Grób bez zarysu jamy, popielnicowy

Na spągu III w.m. wykopu, na tle czarnej próchnicy zarejestrowano grupę naczyń ceramicznych bez wyraźnego zarysu jamy grobowej, w której zostały zdeponowane. W części centralnej ustawiona była urna nr 5, nakryta czerpakiem nr 4 i zabezpieczona odwróconą do góry dnem misą nr 1. Po obu stronach misy ustawiono przystawki nr 2 i 3, zwrócone dnem ku górze.

Inwentarz: N1–MI/Ba (tabl. 427B:3), N2–KIII/C? (tabl. 427B:1), N3–CII/C₉ (tabl. 427B:2), N4–KIII/C, N5–CII/C₉ (tabl. 427B:4)

Chronologia: V EB, 4 faza rozwojowa (HaB₃)

Obiekt B45 – ar B60, ćw. d, ar C51, ćw. c (tabl. 426B)

Grób jamowy, bezpopielnicowy

Zarys prostokątnej jamy grobowej, o wymiarach 91 × 71 cm, orientowanej na osi W–E, zarejestrowano na spągu III w.m. wykopu, na tle calca. W profilu jama ta miała kształt prostokątny o miąższości 24 cm, a jej wypełnisko stanowiła czarna próchnica przemieszana z węglami drzewnymi. Wyposażenie obiektu stanowiły 4 pojemniki, bardzo zniszczone, o słabym wypale. Przepalone kości ludzkie pozyskano bezpośrednio z wypełniska jamy grobowej, z jej części zachodniej, z okolicy naczyń nr 2 i 4.

Inwentarz: N1–GII/B (tabl. 426B:3), N2–CII/C₆ (tabl. 426B:2), N3–KIII/A (tabl. 426B:1), N4–GII/A oraz 11 fragmentów ceramiki (z 3 naczyń?)

Chronologia: IV/V EB, 4 faza rozwojowa (HaB₂)

Obiekt B46 – ar B38, ćw. a (tabl. 423C)

Jama

Zarys prostokątnego obiektu, o wymiarach 82 × 63 cm, orientowanego na osi SW–NE, zarejestrowano na spągu II w.m. wykopu, na tle gliniastego calca. W profilu miał on kształt nieckowaty o miąższości 12 cm, a jego wypełnisko stanowiła czarna próchnica. Z wypełniska nie pozyskano żadnego materiału źródłowego. Trudno jednoznacznie określić funkcję tego obiektu. Być może, jest to spąg zniszczonego grobu, ale prawdopodobne jest również, że jamę tę przygotowano na pochówek, lecz nigdy nie wykorzystano.

Inwentarz: brak

Chronologia: kultura łużycka

Obiekt B47 – ar B39, ćw. d (tabl. 423D)

Grób jamowy, popielnicowy, zniszczony

Zarys owalnej jamy grobowej, o wymiarach 70 × 58 cm, orientowanej na osi NW–SE, zarejestrowano na spągu II w.m. wykopu, na tle warstwy czarnej próchnicy. W profilu jama ta miała kształt nieckowaty o miąższości 12 cm, a jej wypełnisko stanowiła czarna próchnica przemieszana z węglami drzewnymi.

Ze stropu obiektu pozyskano fragmenty części przydennej zniszczonego naczynia nr 1 oraz sporą ilość przepalonych kości ludzkich. Prawdopodobnie omawiany obiekt to relikwiarz jamy grobowej, a naczynie nr 1 jest zniszczoną urną.

Inwentarz: N1–W? oraz 2 fragmenty ceramiki (z jednego naczynia)

Chronologia: kultura łużycka

Obiekt B48 – ar B39, ćw. d (tabl. 429A)

Jama

Owalną w zarysie jamę, o wymiarach 84 × 76 cm, orientowaną na osi SW–NE, wyróżniono na spągu II w.m. wykopu, w warstwie czarnej próchnicy. W profilu miała ona kształt nieckowaty o miąższości 17 cm. Wypełnisko stanowiła czarna próchnica przemieszana z węglami drzewnymi. Nie pozyskano żadnego materiału źródłowego. Trudno jednoznacznie określić funkcję tego obiektu.

Inwentarz: brak

Chronologia: kultura łużycka

Obiekt B49 – ar B80, ćw. a (tabl. 429B)

Zniszczony grób

Na spągu III w.m. wykopu, na tle czarnej próchnicy zarejestrowano skupisko fragmentów naczyń ceramicznych i przepalonych kości bez wyraźnego zarysu jamy grobowej. Analiza materiału ceramicznego pozwoliła wyróżnić 4 pojemniki. Prawdopodobnie naczynia te są pozostałością zniszczonego obiektu grobowego.

Inwentarz: N1–GI/A, N2–MI/Bb/c (tabl. 429B:1), N3–MI/Ab (tabl. 429B:2), N4–MI/A oraz 51 fragmentów ceramiki (z 12 naczyń?)

Chronologia: V EB, 4 faza rozwojowa (HaB₂)

Obiekt B50 – ar B50, ćw. c, d (tabl. 430–432)

Grób „książęcy”, komorowy, bezpopielnicowy, kurhanowy

Zarys prostokątnej jamy grobowej, o wymiarach 270 × 185 cm, orientowanej na osi NW–SE, zarejestrowano na spągu III w.m. wykopu, na tle calca. Już na poziomie stropu obiektu wyraźnie czytelna była wewnętrzna komora i otaczająca ją warstwa zewnętrzna. W profilu obiekt miał kształt prostokątny, a miąższość dwuwarstwowego wypełniska dochodziła do 30 cm. Wypełnisko wewnętrznej komory, która prawdopodobnie zawierała skrzyniową konstrukcję drewnianą, stanowiła czarna próchnica przemieszana z resztkami stosu (przepalone kości ludzkie, węgle drzewne), natomiast płamiste zasypisko w kopu pod komorę złożone było z czarnej próchnicy i lessu. Z kolejnych warstw eksploracyjnych, przypuszczalnie drewnianej komory, pozyskano całe naczynia nr 1 i 4 oraz sporą liczbę fragmentów ceramiki, pochodzących z 6 naczyń. Czerpak nr 1 zdeponowano w części centralnej, natomiast naczynie nr 4 ustawione było w północno-zachodnim narożniku komory. Naczynie nr 4, posiadające intencjonalnie wybitą otwór w brzuścu, zawierało depozyt częściowo przetopionych zabytków brązowych i szklanych. Na spągu komory odkryto nóż brązowy oraz punce brązową, nienoszące śladów kontaktu z ogniem. Resztki stosu razem ze szczątkami zmarłego rozsypano we wnętrzu drewnianej skrzyni, gdzie trafiła również duża liczba paciorków szklanych, złoty pierścień i fragmenty przetopionego złota oraz fragmenty potłuczonych naczyń. Południowo-wschodni narożnik skrzyni od wewnątrz był wzmocniony 2 kamieniami. Po zewnętrznej stronie komory, w warstwie zasypiskowej, w jej części wschodniej zarejestrowano naczynia nr 3 i 5 oraz dużą grzechotkę dwustożkową. Być może, pierwot-

nie zespół ten był ustawiony na domniemanej drewnianej skrzyni, a w wyniku procesów podepozycyjnych naczynia osunęły się do jamy zasypiskowej. W zachodniej części jamy, na jej spągu, wyróżniono warstwę spalenizny, węgla drzewnych i przepalonych kości. Z ceramiki wydobytej z wypełniska obiektu wyróżniono naczynia nr 6, 7, 8, 9, 10, 11. Naczynie nr 10 jest wtórnie przepalone. Obiekt otoczony był pustą przestrzenią, odgradzającą go od innych pochówków, co może świadczyć pośrednio o istnieniu nasypu kurhanowego.

Inwentarz: N1–KIII/C (tabl. 430:1), N3–specjalne (tabl. 430:6), N4–CII/C₄? (tabl. 430:3), N5–GI/A, N6–CIII/A₃ (tabl. 430:2), N7–MI/Ca (tabl. 431:7), N8–KII/Ba? (tabl. 430:4), N9–MII/Aa/b (tabl. 431:9), N10–CIII/A₃ (tabl. 430:5), N11–MII (tabl. 431:8) oraz 20 fragmentów ceramiki (z 11 naczyń?), wpn – 670 paciorków szklanych (tabl. 432:23), nóż brązowy typu Leśany (tabl. 431:14), grzechotka dwustożkowata (tabl. 431:12), złoty pierścień (tabl. 432:22), przetopione fragmenty złota, punca brązowa (tabl. 432:21), 1200 fragmentów przetopionych przedmiotów brązowych; z N4 – paciorki szklane przetopione, 29 całych i 45 fragmentów kółek z brązu (tabl. 432:25), naszyjnik tordowany (tabl. 431:10), 7 fragmentów szpil brązowych (tabl. 432:15,16), w tym szpila z tarczowatą główką (tabl. 432:17) i szpila typu Fels am Wagram (tabl. 432:18), 90 spiralnych skrętów rurkowatych salta leone (tabl. 432:24), 8 fragmentów bransolet z pręta o przekroju kolistym (tabl. 431:11, 432:19,20) i D-kształtnym (tabl. 431:13), 60 fragmentów przetopionych ozdób brązowych; z wypełniska – przepalone kości zwierzęce

Chronologia: IV/V EB, 3/4 faza rozwojowa (HaB₁/HaB₂)

Obiekt B51 – ar B80, ćw. a (tabl. 429C)

Grób jamowy, popielnicowy

Jama grobowa w warstwach stropowych była bardzo słabo czytelna. Wyraźny zarys obiektu, o wymiarach 47 × 58 cm, orientowanego na osi NW–SE, zarejestrowano na spągu III w.m. wykopu, na tle warstwy czarnej próchnicy. W profilu miał on kształt prostokątny o miąższości 20 cm, a jego wypełnisko stanowiła czarna próchnica przemieszana z węglami drzewnymi. W centralnej części jamy zdeponowano małe naczynie wazowate nr 2, które było urną, a towarzyszyła jej tylko jedna przystawka. Cały zespół nakryty był odwróconą do góry dnem misą nr 1.

Inwentarz: N1–MII/Cb (tabl. 429C:2), N2–CI/B₃ (tabl. 429C:1), N3–C

Chronologia: V EB, 4 faza rozwojowa (HaB₂)

Obiekt B52 – ar B80, ćw. a (tabl. 433B)

Grób jamowy, bezpopielnicowy

Obiekt na poziomie stropu był słabo czytelny. Dopiero na poziomie I w.m. uchwycono czytelny zarys prostokątnej jamy grobowej o wymiarach 71 × 65 cm, orientowanej na osi SW–NE. W profilu jama miała kształt prostokątny o miąższości 13 cm, a jej wypełnisko stanowiła czarna próchnica przemieszana z resztkami stosu (przepalone kości i węgle drzewne). W obiekcie zdeponowano 5 naczyń ceramicznych. Nie wyróżniono urny. Przepalone kości zdeponowano bezpośrednio w wypełnisku jamy.

Inwentarz: N1–CII/C (tabl. 433B:6), N2–KI/B₅ (tabl. 433B:2), N3–KIII/A (tabl. 433B:5), N4–CIII/C (tabl. 433B:3), N5–MII/Aa (tabl. 433B:4) oraz 8 fragmentów ceramiki (z 5 naczyń?), wpn – 2 paciorki szklane (tabl. 433B:1)

Chronologia: IV/V EB, 3/4 faza rozwojowa (HaB₁/HaB₂)

Obiekt B53 – ar B79, ćw. b (tabl. 434A)

Grób jamowy, popielnicowy i bezpopielnicowy, podwójny

Zarys prostokątnej jamy grobowej, o wymiarach 130 × 76 cm, orientowanej na osi SW–NE, zarejestrowano na spągu III w.m. wykopu, na tle przemytej warstwy. W profilu obiekt miał kształt prostokątny o miąższości 25 cm, a jego wypełnisko stanowiła czarna próchnica przemieszana z węglami drzewnymi. Wewnątrz jamy zdeponowano 6 naczyń ceramicznych, a z licznej ceramiki luźno zalegającej w warstwie wyróżniono nr 7. Naczynie nr 6 zdeponowano w misie nr 5. Dodatkowo wewnątrz jamy odkryto 2 duże kamienie usytuowane w południowej części obiektu. Funkcję urny pełniło prawdopodobnie naczynie nr 1, rejestrowane jedynie fragmentarycznie. Przepalone szczątki ludzkie pozyskano również bezpośrednio z wypełniska jamy grobowej.

Inwentarz: N1–GII/A, N2–KIII/C? (tabl. 434A:1), N3–CI/B₃ (tabl. 434A:2), N4–CII/C₆ (tabl. 434A:4), N5–MI/Ab (tabl. 434A:3), N6–CII/C₆, N7–MI/B oraz 147 fragmentów ceramiki (z 33 naczyń?)

Chronologia: IV/V EB, 4 faza rozwojowa (HaB₂)

Obiekt B54 – ar B80, ćw. a (tabl. 435A)

Obiekt ofiarny?, jamowy

Na spągu II w.m. wykopu, na tle czarnej próchnicy zarejestrowano skupisko fragmentów ceramiki, bez wyraźnego zarysu obiektu. Dopiero na spągu III w.m. wykopu uchwyciono słabo czytelny zarys owalnej jamy o wymiarach 39 × 38 cm i miąższości 17 cm. Prawdopodobnie omawiany obiekt to pozostałość zniszczonego daru grobowego, ustawionego w narożniku grobu B51.

Inwentarz: N1–G

Chronologia: V EB, 4 faza rozwojowa (HaB₂)

Obiekt B55 – ar B80, ćw. b (tabl. 433A)

Grób bez zarysu jamy, popielnicowy i bezpopielnicowy

Na spągu III w.m. wykopu, na tle czarnej próchnicy zarejestrowano zwarte skupisko naczyń ceramicznych, bez wyraźnego zarysu jamy grobowej. W części zachodniej zdeponowana została urna nr 7, której towarzyszyło 6 przystawek. Misa nr 6 odwrócona była dnem do góry, natomiast z wypełniska garnka nr 1 pozyskano czerpak nr 2. Z urny nr 7 pochodzi też fragment szpili z dwustożkową główką. Spomiędzy naczyń pozyskano pewną liczbę pojedynczych fragmentów ceramiki, w tym przepalanej. Wtórnie przepalony był również kubek nr 8. Obiekt ten był zlokalizowany w bezpośrednim sąsiedztwie (przy południowo-wschodnim narożniku) obiektu B56.

Inwentarz: N1–GII/A, N2–KIII/C/D (tabl. 433A:2), N3–CIII/C₁ (tabl. 433A:4), N4–G, N5–CII/B₂, N6–MII/Cb (tabl. 433A:5), N7–MI/Ca (tabl. 433A:6), N8–KI/B₈ (tabl. 433A:3) oraz 58 fragmentów ceramiki (z 18 naczyń?), wpn – szpila brązowa z dwustożkową główką wtórnie przepalona (tabl. 433A:1)

Chronologia: V EB, 4 faza rozwojowa (HaB₂)

Obiekt B56 – ar B80, ćw. b (tabl. 436)

Grób jamowy, popielnicowy

Zarys prostokątnej jamy grobowej, o wymiarach 226 × 82 cm, orientowanej na osi SW–NE, zarejestrowano na spągu III w.m. wykopu, na tle warstwy czarnej próchnicy. W profilu jama ta miała kształt prostokątny o miąższości 38 cm. Wypełnisko stanowiła czarna próchnica przemieszana z ciemnoszarą. W części północnej i wschodniej zalegała cienka warstwa spalenizny. W centralnej części obiektu usta-

wiona była urna nr 5, której towarzyszyła czarka nr 4 oraz odwrócony dnem do góry kubek nr 6. Cały ten zespół był nakryty odwróconą do góry dnem misą nr 3. Obok misy ustawiono naczynie nr 7, w którym zdeponowana była grzechotka w kształcie ptaka. We wschodniej części jamy grobowej zarejestrowano fragment dużej misy nr 2, przewróconej na bok. Z eksploracji wypełniska wydobyto również pojedyncze fragmenty potłuczonych naczyń.

Inwentarz: N1–G, N2–MI/Ab/c (tabl. 436:6), N3–MII/Ac (tabl. 436:4), N4–CI/C (tabl. 436:3), N5–WIII, N6–KIII/D (tabl. 436:2), N7–KI/B₇ (tabl. 436:5), N8–CII/B oraz 49 fragmentów ceramiki (z 8 naczyń?), z N7 – grzechotka ornitomorficzna (tabl. 436:1)

Chronologia: V EB, 4 faza rozwojowa (HaB₂)

Obiekt B57 – ar B79, ćw. d, ar B80, ćw. c (tabl. 437)

Grób jamowy, bezpopielnicowy

Prostokątną w zarysie jamę grobową, o wymiarach 155 × 110 cm, orientowaną na osi NW–SE, wydzielono na spągu III w.m. wykopu, na tle calca. W profilu miała ona kształt prostokątny o miąższości 35 cm. Wypełnisko miało układ 3 warstw zalegających nieckowato, utworzonych głównie z czarnej próchnicy przemieszanej w strefie środkowej z lessem, w dolnej natomiast z węglami drzewnymi. W górnej części obiektu zdeponowana została duża misa nr 1 oraz kubek nr 5. Na spągu rejestrowano sporą ilość węgla drzewnych i przepalonych kości. Z eksploracji tej warstwy pozyskano naczynia nr 2 i 3 oraz sporą liczbę fragmentów ceramiki, z której wyróżniono wagę nr 7.

Inwentarz: N1–MII/Ba/b (tabl. 437:4), N2–KIII/C? (tabl. 437:2), N3–KIII/C (tabl. 437:1), N4–GII/A, N5–KI/B (tabl. 437:3), N6–WIII/C/D (tabl. 437:5), N7–WII/B oraz 32 fragmenty ceramiki (z 12 naczyń?), kości zwierzęce, wpn – fragment przetopionego brązu

Chronologia: V EB, 4 faza rozwojowa (HaB₂)

Obiekt B58 – ar B90, ćw. b (tabl. 438)

Grób jamowy, popielnicowy i bezpopielnicowy, podwójny

Na spągu I w.m. wykopu, na tle czarnej próchnicy widoczne było skupisko naczyń ceramicznych, bez wyraźnego zarysu jamy grobowej. Podobnie sytuacja wyglądała na poziomie II w.m. wykopu. Po przeprowadzeniu analizy owo skupisko oddzielono i potraktowano jako oddzielny grób B58a, celowo zdeponowany w północnej części obiektu B58. Dopiero po wyeksplorowaniu kolejnej warstwy w obrębie całego obiektu zarejestrowano czytelny zarys prostokątnej jamy grobowej o wymiarach 84 × 75 cm, orientowanej na osi NW–SE. W profilu jama ta miała kształt prostokątny o miąższości 38 cm, a jej dwuwarstwowe wypełnisko stanowiła czarna próchnica przemieszana z węglami drzewnymi i przepalonymi kośćmi ludzkimi oraz czarna próchnica z domieszką lessu. W obiekcie znajdowały się urny nr 13 i 16. Pierwsza z nich (nr 13) jest wtórnie przepalona i nakryta misą nr 12, drugą – nr 16 – również nakryto misą. Popielnica nr 13 została złożona w części północno-zachodniej grobu, a towarzyszyły jej przystawki w liczbie 5 egzemplarzy, które razem z popielnicą tworzyły zwarte skupisko (naczynia nr 14, 20, 21, 22, 23). Natomiast w części południowo-wschodniej ustawiona była popielnica nr 16. Towarzyszyły jej naczynia-przystawki nr 7, 8, 9, 11, 17. Oprócz tego w wypełnisku jamy grobowej, zwłaszcza jej partii stropowych, zalegały przepalone kości ludzkie. Wśród nich znalazł się fragment przepalonej kości zwierzęcej.

Inwentarz: N7–C? (tabl. 438:4), N8–GI/A, N9–C, N11–GII/B (tabl. 438:2), N12–MI/Ca (tabl. 438:9), N13–WIII/B (tabl. 438:10), N14–KI/B (tabl. 438:5), N15–M, N16–GII/B (tabl. 438:11), N17–CII/B₉, N18–CII/C₄ (tabl. 438:7), N19–C, N20–G, N21–KIII/C (tabl. 438:3), N22–CII/A (tabl. 438:8), N23–MI/Bb (tabl. 438:6) oraz 170 fragmentów ceramiki (z 32 naczyń?), w tym 18 wtórnie przepalonych (z 2 naczyń), wpn – szpila brązowa z dwustożkową główką (tabl. 438:1), fragment przepalonej kości zwierzęcej

Chronologia: V EB, 4 faza rozwojowa (HaB₃)

Obiekt B58a – ar B90, ćw. b (tabl. 439A)

Grób bez zarysu jamy, popielnicowy

Po przeprowadzeniu analizy ze skupiska naczyń w części południowej stropu obiektu B58 wydzielono obiekt B58b. Nie zarejestrowano zarysu jamy grobowej ani nawet wyraźnej granicy z obiektem B58a. Urną było naczynie nr 3 nakryte misą nr 2, której towarzyszyły przystawki nr 5 i 6 nakryte odwróconą do góry dnem misą nr 4.

Inwentarz: N1–C (tabl. 439A:2), N2–MI/Ab, N3–CII/C (tabl. 439A:5), N4–M, N5–KI/B₈ (tabl. 439A:4), N6–CI/C (tabl. 439A:1), N10–KI/B₇ (tabl. 439A:3)

Chronologia: V EB, 4 faza rozwojowa (HaB₃)

Obiekt B59 – ar B100, ćw. b (tabl. 440)

Grób jamowy, popielnicowy i bezpopielnicowy, potrójny

Na spągu II w.m. wykopu, na tle czarnej próchnicy zarejestrowano skupisko fragmentów naczyń ceramicznych, bez wyraźnego zarysu obiektu. Dopiero na poziomie III w.m. wykopu uchwycono czytelny zarys prostokątnej jamy grobowej o wymiarach 178 × 84 cm, orientowanej na osi NW–SE. W profilu jama ta miała kształt prostokątny o miąższości 22 cm, a jej wypełnisko stanowiła czarna próchnica przemieszana z węglami drzewnymi. Na spągu, w części wschodniej zdeponowana była zniszczona urna nr 9. Oprócz niej w obiekcie znajdowało się 10 naczyń ceramicznych, również bardzo zniszczonych, które nie tworzyły wyraźnego układu. Przepalone kości ludzkie pozyskano również z naczyń nr 7 i 8 oraz z wypełniska jamy grobowej. Prawdopodobnie w stropie obiektu, w części zachodniej złożono pierwotnie duży kamień, być może, dla oznaczenia miejsca pochówku. Kamień ten w wyniku procesów podepozycyjnych osunął się do wypełniska jamy. Z fragmentów ceramiki wydobytych z wypełniska obiektu wyróżniono naczynie nr 12.

Inwentarz: N1–G, N2–CII/B₉, N3–CIII/B₇ (tabl. 440:1), N4–KII/A₁ (tabl. 440:2), N5–KIII/A (tabl. 440:3), N6–C, N7–G, N8–GI/A, N9–WIII/D (tabl. 440:4), N10–CII, N11–CII/B₉, N12–MI/Ba (tabl. 440:5) oraz 31 fragmentów ceramiki (z 13 naczyń?)

Chronologia: V EB, 4 faza rozwojowa (HaB₃)

Obiekt B60 – ar B92, ćw. d (tabl. 434B)

Grób bez zarysu jamy, popielnicowy

Na spągu I w.m. wykopu, na tle warstwy czarnej próchnicy, zarejestrowano część przydenną popielnicy nr 1, której towarzyszyła przystawka nr 2. Wewnątrz urny oprócz przepalonych kości zdeponowano również naczynie nr 3. Nie uchwycono czytelnego zarysu jamy grobowej. Z okolicy tych naczyń pozyskano również fragmenty ceramiki.

Inwentarz: N1–WIII, N2–CI/B (tabl. 434B:1), N3–MII oraz 20 fragmentów ceramiki (z 6 naczyń?)

Chronologia: III EB, 2 faza rozwojowa (HaA₁)

Obiekt B61 – ar B100, ćw. c (tabl. 434C)

Obiekt ofiarny?, jamowy

Zarys prostokątnej jamy, o wymiarach 66 × 63 cm, orientowanej na osi NW–SE, zarejestrowano na spągu II w.m. wykopu, na tle przemytej warstwy. W profilu miała ona kształt niecki o miąższości 14 cm, a jej wypełnisko stanowiła czarna próchnica. Z wypełniska obiektu pozyskano jedno naczynie – nr 1. Ponieważ ani w naczyniu, ani w wypełnisku obiektu nie zarejestrowano przepalonych kości, trudno z całą pewnością określić jego funkcję.

Inwentarz: N1–KIII/C (tabl. 434C:1)

Chronologia: IV, V EB, 3, 4 faza rozwojowa (HaB)

Obiekt B62 – ar B100, ćw. c (tabl. 435B)

Grób jamowy, popielnicowy

Słabo czytelny zarys prostokątnej jamy grobowej, o wymiarach 64 × 45 cm, orientowanej na osi NW–SE, zarejestrowano na spągu II w.m. wykopu, na tle warstwy czarnej próchnicy. W profilu jama ta miała kształt prostokątny, a jej głębokość wynosiła 16 cm. Wypełnisko stanowiła brunatna próchnica. W centralnej części obiektu zdeponowano urnę nr 2, nakrytą odwróconą do góry dnem misą nr 3. Obok znajdowało się naczynie nr 1 (w chwili odkrycia zachowane tylko w części przydennej), z którego również pozyskano niewielką ilość kości. Z wypełniska wydobyto również luźne fragmenty ceramiki.

Inwentarz: N1–C, N2–G, N3–MI/Ab oraz 22 fragmenty ceramiki (z 4 naczyń?), strop – bransoleta brązowa zamknięta z pręta o przekroju kolistym zdobiona ukośnymi nacięciami (tabl. 435B:1)

Chronologia: IV, V EB, 3, 4 faza rozwojowa (HaB)

Obiekt B63 – ar B100, ćw. a, c (tabl. 435C)

Grób jamowy, popielnicowy

Słabo czytelny zarys obiektu zarejestrowano na spągu II w.m. wykopu, na tle warstwy czarnej próchnicy. Miał on w przybliżeniu prostokątny kształt o wymiarach 140 × 83 cm i orientowany był na osi SW–NE. W profilu jama grobowa miała kształt niecki o miąższości 20 cm, a jej wypełnisko stanowiła brunatna próchnica przemieszana z węglami drzewnymi. W części zachodniej obiektu ustawiona była urna – waza nr 9, której towarzyszyły liczne przystawki, tworzące wraz z nią zwarty układ. Naczynie nr 7 było nakryte misą nr 6, natomiast z wnętrza czarki nr 3 wydobyto czerpak nr 4. Z eksploracji obiektu pozyskano również luźne fragmenty ceramiki, z których zrekonstruowano naczynie nr 10.

Inwentarz: N1–KI/B₅ (tabl. 435C:1), N2–CII/B (tabl. 435C:2), N3–CIII/A (tabl. 435C:6), N4–KII/Ba (tabl. 435C:3), N5–CII/A₅?, N6–MI/Ab (tabl. 435C:5), N7–G, N8–CII/C₁₀ (tabl. 435C:4), N9–W, N10–CII (tabl. 435C:7) oraz 6 fragmentów ceramiki (z 3 naczyń?)

Chronologia: V EB, 4 faza rozwojowa (HaB₃)

Obiekt B64 – ar B100, ćw. d (tabl. 441)

Grób jamowy, bezpopielnicowy, kurhanowy

Obiekt B64, obok C162, stanowił część grobowca kurhanowego. Otaczała go kolistą pustą przestrzeń o promieniu około 5 m, za którą znajdowało się skupisko innych obiektów. Wnioskować więc można, iż groby B64 i C162 posiadały nasyp ziemny. Zarys samego grobu B64 był czworoboczny, o wymiarach 168 × 155 cm. Zarejestrowano go na spągu II w.m. wykopu, na tle przemytej warstwy, zalegającej nad calcem. W profilu jama grobowa miała kształt odwrotnie trapezowaty o miąższości 43 cm, a jej wielowarstwowe wypełnisko zalegało w układzie nieckowatym. Pierwsze dwie warstwy eksploracyjne zawierały bardzo liczne fragmenty potłuczonych naczyń ceramicznych i przepalonych kości ludzkich. Wyróżniono 9 pojemników. Jedynie z naczynia nr 4 pozyskano kilka fragmentów kości, które dostały się tam prawdopodobnie z zasypania. Od poziomu II w.m. obiekt zaczął zmieniać kształt na nieregularny, aby na głębokości 40 cm rozdzielić się na 2 oddzielne przegłębienia, bez zawartości kulturowej.

Inwentarz: N1–GIII/Ca (tabl. 441:4), N2–WI/A (tabl. 441:5), N4–DI/A₁ (tabl. 441:1), N6–DI/A₁ (tabl. 441:7), N7–CI/A (tabl. 441:3), N8–DI/A₁ (tabl. 441:2), N9–WI/A₃ (tabl. 441:9), N10–WI/D (tabl. 441:8), N11–CII/A₂ (tabl. 441:6)

Chronologia: III EB, 2 faza rozwojowa (BD), ¹⁴C: 1415-1236 BC (95,4%)

Obiekt B65 – ar B90, ćw. d (tabl. 444B)

Grób jamowy, popielnicowy

Słabo czytelny zarys prostokątnej jamy grobowej, o wymiarach 119 × 88 cm, orientowanej na osi SW–NE, zarejestrowano na spągu II w.m. wykopu, na tle warstwy czarnej próchnicy. W profilu jama ta miała kształt prostokątny o miąższości 20 cm, a jej wypełnisko stanowiła czarna próchnica. W części wschodniej zdeponowana została urna nr 7, a na zachód od niej przystawki. W sposób szczególny potraktowano czarkę nr 10, którą wydobyto z wnętrza garnka nr 4, dalej czarkę nr 5 nakrytą misą nr 3 oraz czarkę nr 2 nakrytą garnkiem nr 6. W części wschodniej, w wypełnisku jamy zalegał duży kamień. Prawdopodobnie pierwotnie zdeponowano go na stropie w celu oznaczenia miejsca pochówku. Z fragmentów ceramiki pozyskanych z eksploracji wypełniska obiektu wyróżniono naczynia nr 11, 12, 13, 14, 15.

Inwentarz: N1–GIII/A (tabl. 444B:6), N2–C, N3–MII/Aa/b (tabl. 444B:5), N4–G, N5–CII/C₈? (tabl. 444B:4), N6–G, N7–W, N8–KIII/D (tabl. 444B:2), N9–MI/Aa (tabl. 444B:3), N10–C, N11–MI/Bb, N12–MII/Aa, N13–GII/A, N14–GI/A, N15–GI/A, N16–SP (tabl. 444B:1) oraz 91 fragmentów ceramiki (z 40 naczyń?)

Chronologia: V EB, 4 faza rozwojowa (HaB₃)

Obiekt B66 – ar B90, ćw. b (tabl. 442)

Grób jamowy, popielnicowy

Zarys nieregularnej jamy grobowej, o wymiarach 198 × 131 cm, orientowanej na osi SW–NE, zarejestrowano na spągu III w.m. wykopu, na tle warstwy czarnej próchnicy. W profilu miała ona kształt nieckowaty, a jej głębokość wynosiła 28 cm. Wypełnisko stanowiła czarna próchnica. Wewnątrz grobu wyróżniono 6 bardzo zniszczonych naczyń ceramicznych. Urna nr 4 znajdowała się w części północnej obiektu i również była zniszczona. Z eksploracji wypełniska obiektu pozyskano także luźne fragmenty ceramiki.

Inwentarz: N1–GIII? (tabl. 442:3), N2–CII/C₆ (tabl. 442:2), N3–KIII/C (tabl. 442:1), N4–WIII, N5–WIII/B (tabl. 442:4), N6–CIII/A₃ (tabl. 442:5) oraz 125 fragmentów ceramiki (z 15 naczyń?)

Chronologia: IV/V EB, 3/4 faza rozwojowa (HaB₁/HaB₂)

Obiekt B67 – ar B90, ćw. d (tabl. 443, 444A)

Grób komorowy, popielnicowy i bezpopielnicowy, z obstawą kamienną, podwójny

Na spągu III w.m. wykopu, na tle warstwy czarnej próchnicy zarejestrowano słabo czytelny zarys prostokątnej jamy grobowej, o wymiarach 144 × 130 cm, orientowanej na osi NW–SE. Na poziomie II w.m. obiektu uwidocznił się wyraźny zarys wewnętrznej komory grobowej, która od strony północnej posiadała zwartą obstawę kamienną. W przekroju pionowym obiekt miał kształt prostokątny o miąższości 28 cm. Wypełnisko komory wewnętrznej stanowiła czarna próchnica przemieszana z resztkami stosu, warstwę zewnętrzną natomiast stanowiła czarna próchnica i żwir. Przypuszcza się, że komora zawierała drewnianą konstrukcję skrzyniową. W jej centralnej części zarejestrowano zwarte skupisko naczyń ceramicznych. Czarkę nr 3 ustawiono dnem do góry, natomiast kubek nr 2 zdeponowano w innym kubku – nr 1. W części zachodniej zbioru odsłonięto urnę nr 4. W jej pobliżu zalegały również fragmenty dużego garnka nr 5, być może, stanowiącego pierwotnie nakrycie popielnicy. Przepalone kości ludzkie zalegały również w wypełnisku komory wewnętrznej, tak więc naczynia i popielnicę po złożeniu do drewnianej skrzyni obsypano resztkami stosu. Oprócz tego kości ludzkie znajdowały się również w naczyniu nr 6. Ta druga urna nakryta była prawdopodobnie misą nr 7. Ponadto z naczynia nr 5 wydzielono kubek nr 9, a z fragmentów ceramiki wydobytej z wypełniska obiektu wyróżniono naczynie nr 8. Na stropie zarejestrowano fragmenty nieprzepalonych kości zwierzęcych.

Inwentarz: N1–KII/B (tabl. 443:1), N2–K, N3–CI/B₁? (tabl. 443:3), N4–GIII/B (tabl. 444A:7), N5–GII/A (tabl. 443:4), N6–CII/C₈ (tabl. 443:5), N7–MII/Aa (tabl. 444A:8), N8–MI/Ab (tabl. 443:6), N9–KIII/D (tabl. 443:2) oraz 146 fragmentów ceramiki (z 40 naczyń?), strop – nieprzepalone kości zwierzęce

Chronologia: V EB, 4 faza rozwojowa (HaB₃)

Obiekt B68 – ar B90, ćw. b (tabl. 445A)

Grób bez zarysu jamy, popielnicowy

Obiekt wyróżniono na spągu II w.m. wykopu, na tle warstwy czarnej próchnicy. Nie zaobserwowano zarysu jamy grobowej. Zarejestrowano 2 grupy naczyń, z których wydzielono pochówki B68 i B68a. Otoczenie naczyń stanowiła czarna próchnica i węgle drzewne. Funkcję urny pełniło naczynie nr 3, któremu towarzyszyła przystawka nr 2. Zespół ten nakryty był odwróconym do góry dnem garnkiem nr 4.

Inwentarz: N2–CI/A₃? (tabl. 445A:1), N3–CI/B₃/CIII/C₁ (tabl. 445A:2), N4–GI

Chronologia: V EB, 4 faza rozwojowa (HaB₂)

Obiekt B68a – ar B90, ćw. b (tabl. 445B)

Grób bez zarysu jamy, popielnicowy

Obiekt wyróżniono z części południowej pierwotnie zarysowanego grobu B68. Nie zaobserwowano zarysu jamy grobowej. Otoczenie zarejestrowanych naczyń stanowiła czarna próchnica i węgle drzewne. Urną w omawianym grobie była waza nr 9, którą nakryto misą nr 10. Z jej wnętrza oprócz przepalonych kości wydobyto grzechotkę. Zarejestrowano jeszcze 5 przystawek, z których czarka nr 6 ustawiona była dnem do góry, natomiast czarkę nr 5 postawiono na kubku nr 12. W pobliżu grobów B68 i 68a zalegały przepalone fragmenty czarki nr 1, które trudno jednoznacznie zaliczyć do jednego lub drugiego obiektu. Z okolicy naczyń pozyskano również luźne fragmenty ceramiki.

Inwentarz: N1?–CI/A (tabl. 445B:6), N5–CII/C₄?, N6–CI/B₃/CIII/C₁ (tabl. 445B:5), N7–G?, N8–KIII/C (tabl. 445B:2), N9–WIII/D (tabl. 445B:4), N10–M, N12–KI/B₉ (tabl. 445B:3) oraz 128 fragmentów ceramiki (z 30 naczyń?), w tym 27 wtórnie przepalonych (z 2 naczyń), z N9 – fragment grzechotki gruszkowatej (tabl. 445B:1)

Chronologia: V EB, 4 faza rozwojowa (HaB₂)

Obiekt B69 – ar B90, ćw. b (tabl. 446)

Grób komorowy, bezpopielnicowy

Zarys prostokątnej jamy grobowej, o wymiarach 207 × 125 cm, orientowanej na osi NW–SE, zarejestrowano na spągu III w.m. wykopu, na tle czarnej próchnicy. Już na poziomie stropu obiektu wyraźnie czytelna była wewnętrzna komora, w której przypuszczalnie znajdowała się drewniana konstrukcja skrzyniowa. Była ona jeszcze bardziej wyraźna na kolejnych poziomach eksploracyjnych. Jak się wydaje, od zewnątrz umocniono ją kamieniami ustawionymi od północy i wschodu w obrębie jamy zasypiskowej. W profilu grób miał kształt prostokątny, z wypłyceciem w części E, a maksymalna głębokość wynosiła 33 cm. Wypełnisko wewnętrznej komory stanowiła brunatna próchnica oraz spalenizna rejestrowana w części zachodniej, zasypisko zewnętrznej części jamy stanowił żwir na złożu wtórnym. Z eksploracji jamy grobowej, oprócz przepalonych szczątków ludzkich, pozyskano fragment przetopionego brązu oraz sporą liczbę ceramiki, spośród której część jest wtórnie przepalona. Ze zbioru tego wyróżniono 4 naczynia (nr 6, 7, 8, 9). Na spągu komory zdeponowane było tylko jedno naczynie – kubek nr 1. W zachodniej części komory zalegała warstwa intensywnej spalenizny, co może sugerować, iż

wsypania resztek stosu dokonano z tego właśnie kierunku. Dwa naczynia nr 4 i 5 zostały zdeponowane w warstwie zewnętrznej, od strony północnej.

Inwentarz: N1–KIII/A (tabl. 446:6), N2–WIII/D (tabl. 446:9), N3–MI/Bb (tabl. 446:4), N4–KII/Ba (tabl. 446:3), N5–CII/A (tabl. 446:2), N6–GIII/A (tabl. 446:5), N7–KII/Ba/b (tabl. 446:10), N8–KIII/C (tabl. 446:7), N9–GII/A (tabl. 446:8) oraz 78 fragmentów ceramiki (z 21 naczyń?), w tym 16 wtórnie przepalonych (z 1 naczynia), wpn – fragment przetopionego brązu, grzechotka wrzecionowata (tabl. 446:1)

Chronologia: V EB, 4 faza rozwojowa (HaB₃)

Obiekt B70 – ar B90, ćw. d (tabl. 447A)

Grób jamowy, bezpopielnicowy

Prostokątną jamę grobową, o wymiarach 167 × 73 cm, orientowaną na osi W–E, wyróżniono na spągu IV w.m. wykopu, na tle żwirowego calca. W profilu miała ona kształt trapezowaty o miąższości 20 cm, a jej wypełnisko stanowiła szara próchnica i żwir. W centralnej części obiektu odsłonięto warstwę złożoną z czarnej próchnicy, węgla drzewnych i przepalonych kości oraz fragmentów ceramiki pochodzących z naczynia nr 2. Prawdopodobnie w tym miejscu znajdowała się urna, która uległa zniszczeniu. Z warstwy tej pozyskano również trzpień szpili brązowej. Oprócz domniemanej urny zarejestrowano jeszcze 5 innych naczyń. Pod popielnicą znajdowały się czarki nr 5 i 6, natomiast w części stropowej garnek nr 3 nakryty wazą nr 4 oraz bardzo zniszczona czarka nr 1. Z wypełniska obiektu wydobyto również fragmenty ceramiki.

Inwentarz: N1–CI/B (tabl. 447A:1), N2–GI/A (tabl. 447A:3), N3–G, N4–WIII/B, N5–CIII/B₇ (tabl. 447A:4), N6–KIII/C (tabl. 447A:2) oraz 124 fragmenty ceramiki (z 31 naczyń?), wpn – trzpień szpili brązowej (tabl. 447A:5)

Chronologia: V EB, 4 faza rozwojowa (HaB₃)

Obiekt B71 – ar B100, ćw. b (tabl. 448A)

Grób komorowy?, popielnicowy?, zniszczony

Zarys prostokątnej jamy grobowej, o wymiarach 119 × 71 cm, orientowanej na osi SW–NE, zarejestrowano na spągu III w.m. wykopu, na tle warstwy czarnej próchnicy. Już na poziomie stropu obiektu wyraźnie czytelna była wewnętrzna komora, której wypełnisko stanowiła brunatna próchnica zawierająca węgle drzewne. Komora ta, obsypana warstwą żwiru na złożu wtórnym, prawdopodobnie ograniczona była drewnianą konstrukcją skrzyniową. W profilu obiekt miał kształt prostokątny o miąższości 32 cm. Cztery naczynia ceramiczne stanowiące wyposażenie grobu zdeponowano w górnej części, po stronie południowo-wschodniej obiektu. Pojemniki te znajdowały się w pozycji przechylonej. Kości tworzące zwarte skupisko rejestrowano wokół naczynia garnkowego nr 3 oraz zalegającej poniżej misy nr 4. Zakładając, że uległy one przemieszczeniu, można przyjąć, że, być może, pierwsze z nich pełniło funkcję urny, a drugie nakrycia. Towarzyszyły im kubki-czerpaki nr 2 (ustawiony do góry dnem) i nr 1. Z eksploracji wypełniska obiektu pozyskano również fragmenty ceramiki.

Inwentarz: N1–KI/B (tabl. 448A:1), N2–KIII/C (tabl. 448A:2), N3–GIII/A (tabl. 448A:4), N4–MI/Bb/c (tabl. 448A:3) oraz 21 fragmentów ceramiki (z 14 naczyń?)

Chronologia: V EB, 4 faza rozwojowa (HaB₃)

Obiekt B72 – ar B90, ćw. c (tabl. 447B)

Grób jamowy, bezpopielnicowy

Obiekt zarejestrowano na spągu IV w.m. wykopu, na tle przemytej warstwy, zalegającej powyżej calca. Miał on kształt zbliżony do prostokąta o wymiarach 170 × 110 cm, orientowanego na osi NW–SE. W profilu jama miała zarys nieregularnie nieckowaty, o miąższości 16 cm. Wypełnisko stanowiła czarna próchnica, natomiast w części wschodniej zalegała warstwa żwiru przemieszanego z czarną próchnicą. W trakcie eksploracji nie odkryto żadnych kompletnych naczyń, za to z wypełniska jamy wydobyto sporą liczbę ceramiki, z której wyróżniono 3 pojemniki. Z eksploracji pozyskano również niewielką ilość przepalonych kości ludzkich.

Inwentarz: N1–VIII/D (tabl. 447B:1), N2–GIII/A (tabl. 447B:2), N3–GI/A oraz 11 fragmentów ceramiki (z 5 naczyń?)

Chronologia: V EB, 4 faza rozwojowa (HaB₃)

Obiekt B73 – ar B90, ćw. d (tabl. 449)

Grób komorowy?, popielnicowy

Słabo czytelny zarys prostokątnej jamy grobowej, o wymiarach 132 × 135 cm, orientowanej na osi NW–SE, zarejestrowano na spągu IV w.m. wykopu, na tle przemytej warstwy, powyżej calca. Na poziomie I w.m. obiektu wyraźny był zarys wewnętrznej komory grobowej, ograniczonej prawdopodobnie drewnianą konstrukcją skrzyniową. W profilu obiekt miał kształt zbliżony do prostokąta o miąższości 33 cm. Jego wypełnisko było dwuwarstwowe. Warstwę wewnętrzną stanowiła brunatna próchnica z dodatkiem węgla drzewnych, natomiast od zewnątrz rejestrowano brunatną próchnicę i piasek. Urna – waza nr 9 została zdeponowana na spągu komory grobowej, w jej centralnym miejscu. Towarzyszyły jej przystawki, z których naczynia nr 7, 6, 5 ustawiono w jej bezpośrednim sąsiedztwie (naczynie nr 6 włożone do naczynia nr 5), natomiast czarkę nr 8 ustawiono w narożniku południowo-wschodnim komory. W wypełnisku rejestrowano liczny materiał ceramiczny pochodzący z wielu potłuczonych naczyń, spośród których udało się zrekonstruować tylko czerpak nr 10.

Inwentarz: N5–GII/B (tabl. 449:5), N6–KIII/D (tabl. 449:3), N7–CI/B (tabl. 449:2), N8–CII/C (tabl. 449:7), N9–VIII/B (tabl. 449:8), N10–KIII/C (tabl. 449:4) oraz 215 fragmentów ceramiki (z 107 naczyń?), w tym 9 wtórnie przepalonych (z 1 naczynia)

Chronologia: V EB, 4 faza rozwojowa (HaB₂)

Obiekt B73a – ar B90, ćw. d (tabl. 449)

Grób bez zarysu jamy, popielnicowy

Obiekt znajdował się w narożniku zachodnim grobu B73. Nie uchwycono zarysu jamy grobowej, a jego wypełnisko tożsame było z otoczeniem. Funkcję popielnicy pełniło naczynie nr 4, któremu towarzyszyły naczynia nr 2 i 3, całość zaś nakryta była odwróconą do góry dnem misą nr 1.

Inwentarz: N1–MI/Aa (tabl. 449:6), N2–MII/Ba, N3–PA (tabl. 449:1), N4–G

Chronologia: V EB, 4 faza rozwojowa (HaB₂)

Obiekt B74 – ar B90, ćw. a, c (tabl. 439D)

Grób bez zarysu jamy, bezpopielnicowy

Na spągu IV w.m. wykopu, na tle przemytej warstwy zarejestrowano zwarte skupisko przepalonych kości ludzkich, bez wyraźnego zarysu obiektu. Z eksploracji nie pozyskano innego materiału zabytkowe-

go. Być może, kości te pochodzą z jakiegoś zniszczonego grobu lub też stanowią samodzielny pochówek, bez wyposażenia, w którym szczątki zmarłego zdeponowano w jakimś pojemniku organicznym.

Inwentarz: wpn – przepalone kości zwierzęce

Chronologia: kultura łużycka

Obiekt B75 – ar B68, ćw. c (tabl. 450)

Grób jamowy, popielnicowy

Zarys prostokątnej jamy grobowej zarejestrowano na spągu III w.m. wykopu, na tle przemytej warstwy, zalegającej nad calcem. Miała ona wymiary 59 × 54 cm i orientowana była na osi W–E. W profilu obiekt miał kształt prostokątny o miąższości 15 cm, a jego wypełnisko stanowiła spalenizna i intensywnie czarna próchnica. W części wschodniej ustawiona była popielnica nr 3, nakryta odwróconym do góry dnem czerpakiem nr 2. Dalej w kierunku zachodnim zarejestrowano bardzo zniszczoną szkatułkę nr 4 (z której zachowała się tylko pokrywka) oraz naczynia nr 6 i 5. Prawdopodobnie cały zespół nakryty był odwróconą dnem do góry dużą misą nr 1, której fragmenty zalegały na stropie jamy. Z fragmentów ceramiki wydobytych z wypełniska obiektu wyróżniono naczynia nr 7 i 8 oraz 2 pokrywki szkatulek – nr 9 i 10.

Inwentarz: N1–MII/Aa/b? (tabl. 450:9), N2–KIII/D (tabl. 450:7), N3–CII/C₄ (tabl. 450:8), N4–S+SP (tabl. 450:2), N5–KII/Ba? (tabl. 450:5), N6–CII/B₆ (tabl. 450:6), N7–GI/B (tabl. 450:11), N8–GI/A (tabl. 450:10), N9–SP (tabl. 450:3), N10–SP (tabl. 450:4) oraz 84 fragmenty ceramiki (z 23 naczyń?), z N3 – bransoleta brązowa tordowana z końcami zachodzącymi na siebie (tabl. 450:1)

Chronologia: V EB, 4 faza rozwojowa (HaB₃)

Obiekt B76 – ar B68, ćw. c (tabl. 451A)

Grób jamowy, popielnicowy i bezpopielnicowy, zniszczony

Na spągu III w.m. wykopu, na tle warstwy czarnej próchnicy zarejestrowano liczne fragmenty ceramiki. Dopiero na poziomie I w.m. obiektu uchwycono słabo czytelny zarys jamy grobowej. Miała ona prostokątny kształt o wymiarach 106 × 73 cm i orientowana była na osi W–E. W części zachodniej została ona zniszczona przez wkop drenażowy. W profilu obiekt miał kształt niecki o miąższości 20 cm, a jego wypełnisko stanowiła ciemnoszara próchnica i less. Na spągu, w części wschodniej ustawiono urnę nr 1, nakrytą misą nr 2. Na stropie obiektu rejestrowano liczne fragmenty zniszczonych naczyń, z których wyróżniono 2 naczynia.

Inwentarz: N1–CII/B₈? (tabl. 451A:1), N2–MII/Aa/b? (tabl. 451A:3), N3–MII/Bb (tabl. 451A:2), N4–GII/A (tabl. 451A:4) oraz 102 fragmenty ceramiki (z 7 naczyń?)

Chronologia: V EB, 4 faza rozwojowa (HaB₃)

Obiekt B77 – ar B67, ćw. d (tabl. 451a)

Grób jamowy, popielnicowy i bezpopielnicowy, podwójny

Skupisko naczyń ceramicznych sugerujące, że mamy do czynienia z zespołem grobowym, zarejestrowano na spągu II w.m. wykopu, na tle warstwy czarnej próchnicy. Dalsza eksploracja pozwoliła uchwycić, na poziomie II w.m. obiektu, czytelny zarys prostokątnej jamy grobowej o wymiarach 145 × 90 cm, orientowanej na osi NW–SE. W profilu miała ona kształt nieregularny, zbliżony do prostokąta o miąższości 37 cm, a jej wypełnisko stanowiła czarna próchnica zawierająca węgle drzewne. Na stropie zalegały liczne fragmenty potłuczonych naczyń. Na spągu, w centralnej części zdeponowana była urna nr 14, której towarzyszyły przystawki nr 4, 11, 12, 13, a całość nakryto odwróconą do góry dnem misą

nr 10. Prawdopodobnie na misie tej postawiono naczynie nr 9, które w wyniku procesów podepozycyjnych uległo przemieszczeniu. Zestaw ten posiadał obstawę kamienną ustawioną w części zachodniej, północnej i wschodniej, na spągu jamy. Przepalone szczątki ludzkie, w niewielkiej ilości zalegały również w wypełniku jamy. Z luźnego materiału wrzuconego do wypełnika zrekonstruowano naczynia nr 17, 18 i 19.

Inwentarz: N3–MI/Ab (tabl. 451a:2), N4–KIII/Aa (tabl. 451a:4), N9–GII/B (tabl. 451a:8), N10–MII/Bb (tabl. 451a:9), N11–CII/B₆ (tabl. 451a:10), N12–KI/B₈ (tabl. 451a:11), N13–CII, N14–CII/B₆ (tabl. 451a:12), N16–M, N17–MI/Bb (tabl. 451a:14), N18–KI/B₇ (tabl. 451a:13), N19–GIII/C (tabl. 451a:15) oraz 33 fragmenty ceramiki (z 20 naczyń?)

Chronologia: V EB, 4 faza rozwojowa (HaB₃)

Obiekt B77a – ar B67, ćw. d (tabl. 451a)

Grób bez zarysu jamy, popielnicowy

Obiekt zdeponowano od strony zachodniej grobu B77. Nie zarejestrowano zarysu jamy grobowej, a jego wypełnik było tożsamy z otoczeniem. Obserwację utrudniał fakt występowania na stropie jamy grobowej B77 licznych fragmentów potłuczonych naczyń. Pod misą nr 1 zdeponowano urnę nr 8, której towarzyszyły przystawki nr 6 i 7. Prawdopodobnie z obiektem tym należy również łączyć naczynia nr 2 i 15.

Inwentarz: N1–MI/Ab (tabl. 451a:1), N2–CIII/C₁ (tabl. 451a:3), N6–KII/B/A₁ (tabl. 451a:5), N7–CIII/C₁? (tabl. 451a:6), N8–CII/C₉ (tabl. 451a:7), N15–G

Chronologia: V EB, 4 faza rozwojowa (HaB₃)

Obiekt B78 – ar B67, ćw. b (tabl. 452)

Grób jamowy, popielnicowy

Obiekt B78 zarejestrowano na spągu IV w.m. wykopu, na tle przemytej warstwy. Posiadał on zarys słabo czytelny, o kształcie prostokątnym i wymiarach 93 × 95 cm, a orientowany był wzdłuż osi NW–SE. W części zachodniej obiekt zniszczony był przez wkop drenażowy. W profilu jama grobowa miała kształt prostokątny o miąższości 20 cm, a jej wypełnik stanowiła ciemnoszara próchnica, less i niewielkie ilości węgla drzewnych. Na spągu jamy, w jej centralnej części zdeponowana była popielnica nr 11, ciasno obstawiona przystawkami ze wszystkich stron. Kubek nr 9 został włożony do czerpaka nr 8, natomiast od strony południowej przy popielnicy ustawiono szkatułkę z pokrywką nr 1. Urnę nakryto odwróconym do góry dnem czerpakiem nr 4. Z wypełnika popielnicy oprócz przepalonych kości ludzkich pozyskano krótką szpilę z dwustożkowatą główką. Szpila ta nie nosi śladów kontaktu z ogniem.

Inwentarz: N1–S+SP (tabl. 452:1), N3–G, N4–KII/Bb? (tabl. 452:2), N5–CII/C₅? (tabl. 452:3), N6–CII/B, N7–KI/B₈ (tabl. 452:4), N8–KIII/B (tabl. 452:7), N9–KIII/D (tabl. 452:5), N10–KIII/C (tabl. 452:6), N11–CII/B₄ (tabl. 452:8), N12–CI/C (tabl. 452:9) oraz 1 fragment ceramiki, z N11 – szpila brązowa z dwustożkowatą główką (tabl. 452:10)

Chronologia: V EB, 4 faza rozwojowa (HaB₃)

Obiekt B79 – ar B67, ćw. b (tabl. 451B)

Grób jamowy, popielnicowy

Zarys prostokątnej jamy grobowej, o wymiarach 113 × 93 cm, orientowanej na osi W–E, zarejestrowano dopiero na spągu IV w.m. wykopu, na tle przemytej warstwy. W profilu miała ona kształt prostokątny.

kątny o miąższości 15 cm, a jej wypełnisko stanowiła czarna próchnica. W części wschodniej obiekt zniszczony był przez wkop drenażowy. Na spągu, w części wschodniej zdeponowana została urna nr 4, ustawiona na wcześniej przygotowanym bruku kamiennym. Popielnicy towarzyszyły przystawki. Naczynie nr 6 złożono w naczyniu nr 5, a następnie oba pojemniki w naczyniu nr 3. W trakcie analizy antropologicznej z kości wydobytych z urny wydzielono fragmenty przepalonych kości zwierzęcych. Zapewne pierwotnie znajdowały się one na stosie, skąd razem ze szczątkami ludzkimi trafiły do popielnicy.

Inwentarz: N1–CII/B₆?, N2–GIII/C (tabl. 451B:5), N3–KI/B₉ (tabl. 451B:2), N4–WII/B (tabl. 451B:4), N5–KII/Ba (tabl. 451B:3), N6–KI/B₈ (tabl. 451B:1) oraz 15 fragmentów ceramiki (z 14 naczyń?), nr 4 – przepalone kości zwierzęce

Chronologia: V EB, 4 faza rozwojowa (HaB₃)

Obiekt B80 – ar B91, ćw. d (tabl. 448B)

Grób bez zarysu jamy, popielnicowy

Na spągu II w.m. wykopu, na tle warstwy czarnej próchnicy zarejestrowano fragmenty zniszczonej urny nr 1 i naczynia nr 2. Nie uchwycono zarysu jamy grobowej, a jej wypełnisko było tożsame z otoczeniem.

Inwentarz: N1–WIII (tabl. 448B:1), N2–CIII/B₅?

Chronologia: III EB, 2 faza rozwojowa (HaA₁)

Obiekt B81 – ar B67, ćw. d (tabl. 453A)

Grób bez zarysu jamy, popielnicowy

W warstwie czarnej próchnicy, na spągu I w.m. wykopu zarejestrowano zwarte skupisko naczyń ceramicznych, zorientowane na osi NW–SE, bez wyraźnego zarysu jamy grobowej. Funkcję urny pełniło naczynie nr 12 ciasno obstawione przystawkami nr 1, 9, 10, 11. Czerpak nr 11 został zdeponowany w naczyniu nr 10. Misa nr 1, być może, pierwotnie stanowiła nakrycie popielnicy nr 12. Z fragmentów ceramiki wydobytych z okolicy naczyń wyróżniono naczynie nr 13. W trakcie eksploracji pomiędzy naczyniami odsłonięto 3 kółka gliniane.

Inwentarz: N1–MI/Ca (tabl. 453A:3), N9–C, N10–G (tabl. 453A:2), N11–KIII/D (tabl. 453A:1), N12–G, N13–GII/A (tabl. 453A:4) oraz 77 fragmentów ceramiki (z 32 naczyń?), ze stropu – 3 kółka gliniane (tabl. 453A:5,6,7)

Chronologia: V EB, 4 faza rozwojowa (HaB₂)

Obiekt B81a – ar B67, ćw. d (tabl. 453B)

Grób bez zarysu jamy, popielnicowy

Obiekt wydzielono z części południowej obiektu B81, po przeprowadzonej analizie. Zdeponowano go w warstwie czarnej próchnicy, na spągu II w.m. Nie zaobserwowano zarysu jamy grobowej, ponieważ wypełnisko było tożsame z otoczeniem. Funkcję urny pełniło naczynie nr 5. Z jej wnętrza wydobyto główkę szpili dwustożkowej. Urnie towarzyszyły 6 przystawek (nr 2, 3, 4, 6, 7, 8).

Inwentarz: N2–CI/A (tabl. 453B:10), N3–CIII/A₄ (tabl. 453B:9), N4–KI/B₇ (tabl. 453B:15), N5–CII/C₆ (tabl. 453B:12), N6–KIII/C/D (tabl. 453B:11), N7–KI/B₆ (tabl. 453B:14), N8–CI/C₃? (tabl. 453B:13), z N5 – główka szpili brązowej dwustożkowej (tabl. 453B:8)

Chronologia: V EB, 4 faza rozwojowa (HaB₂)

Obiekt B82 – ar B67, ćw. d (tabl. 454)

Grób bez zarysu jamy, popielnicowy

Na spągu I w.m. wykopu, na tle warstwy czarnej próchnicy zarejestrowano zwarte skupisko naczyń ceramicznych, bez wyraźnego zarysu jamy grobowej. W zachodniej części tego skupiska ustawiona była urna nr 7, z której wnętrza oprócz przepalonych kości wydobyto małe naczynie nr 8. Dalej w kierunku wschodnim ustawiony był garnek nr 6, prawdopodobnie nakryty kubkiem nr 5 oraz kolejne naczynia nr 2, 3, 4, które nakryto odwróconą do góry dnem misą nr 1. Wszystkie naczynia były bardzo zniszczone. Po analizie ceramiki pozyskanej z eksploracji wypełniska wyróżniono naczynie nr 10.

Inwentarz: N1–MII/Aa/b? (tabl. 454:10), N2–KIII/C/D (tabl. 454:1), N3–KII/A₂ (tabl. 454:8), N4–KII/A₂ (tabl. 454:3), N5–KII/A₅ (tabl. 454:6), N6–GII/B (tabl. 454:5), N7–VIII/B (tabl. 454:7), N8–C (tabl. 454:4), N9–GI/A (tabl. 454:9), N10–CIII/C₁? (tabl. 454:2) oraz 62 fragmenty ceramiki (z 17 naczyń?)

Chronologia: V EB, 4 faza rozwojowa (HaB₃)

Obiekt B83 – ar B67, ćw. d (tabl. 455)

Grób bez zarysu jamy, popielnicowy

Na spągu I w.m. wykopu, w warstwie czarnej próchnicy zarejestrowano zwarte skupisko naczyń ceramicznych, bez wyraźnego zarysu jamy grobowej. W zachodniej części tego skupiska ustawiona była urna nr 3, w której oprócz przepalonych kości zdeponowano naczynia nr 4 i 5. Na wschód od popielnicy ustawiono czarkę nr 8, a na niej kolejną czarkę – nr 6. Grupę naczyń w części wschodniej zamykał garnek nr 7, z którego wnętrza wydobyto czerpak nr 9. Naczynie nr 7 nakryto podwójnie misami nr 2 i 1, nałożonymi jedna na drugą. Z eksploracji obiektu pozyskano również fragmenty ceramiki.

Inwentarz: N1–MII/Bb (tabl. 455:7), N2–MII/Bb (tabl. 455:8), N3–GIII/B (tabl. 455:6), N4–KI/C₅ (tabl. 455:3), N5–KI/B, N6–CI/B (tabl. 455:4), N7–GII/Aa (tabl. 455:5), N8–CII (tabl. 455:1), N9–KIII/C (tabl. 455:2) oraz 28 fragmentów ceramiki (z 6 naczyń?)

Chronologia: V EB, 4 faza rozwojowa (HaB₂)

Obiekt B84 – ar B68, ćw. c, d (tabl. 456, 457A)

Grób komorowy, popielnicowy i bezpopielnicowy, kurhanowy

Czytelny zarys prostokątnej jamy grobowej, o wymiarach 200 × 134 cm, orientowanej na osi NW–SE, zarejestrowano na spągu I w.m. wykopu, na tle przemytej warstwy zalegającej ponad calcem. Na poziomie stropu obiektu wyraźnie czytelna była wewnętrzna komora grobowa, zawierająca, być może, drewnianą konstrukcję skrzyniową. W profilu obiekt miał kształt zbliżony do prostokąta, o miąższości 29 cm. Wypełnisko komory wewnętrznej stanowiła czarna próchnica i węgle drzewne, natomiast less na złożu wtórnym stanowił główny składnik warstw zewnętrznych. Na spągu komory zarejestrowano zwarte skupisko naczyń ceramicznych, zniszczonych i częściowo przemieszczonych. Być może, misa nr 10 stanowiła nakrycie czarki nr 11, bezspornie natomiast garnek nr 13 był nakryty misą nr 12. W centralnej części komory ustawione było duże naczynie wazowate nr 14, z którego wnętrza oraz okolicy pozyskano przepalone kości ludzkie. Niewykluczone, że naczynie to pełniło rolę popielnicy. Pomiędzy naczyniami nr 2 i 3 odsłonięto bardzo dobrze zachowany nóż brązowy. W warstwie stropowej obiektu, w jego części zachodniej zarejestrowano zwarte skupisko spalenizny, zawierające węgle drzewne i przepalone kości ludzkie. Warstwa ta prawdopodobnie pierwotnie znajdowała się poza obrębem właściwej komory. Obiekt otoczony był pustą przestrzenią, odgradzającą go od innych pochówków, co pośrednio dowodzi o istnieniu nasypu ziemnego lub innej konstrukcji limitującej przestrzeń, być może, mającej postać rowu podobnego jak w obiekcie C200.

Inwentarz: N1–MII/Ca/b (tabl. 457A:13), N2–CIII/A₃ (tabl. 456:4), N3–CIII/A₃ (tabl. 456:3), N4–GII/A, N6–CIII/A₃ (tabl. 456:2), N7–CII/C₄ (tabl. 457A:7), N8–KIII/A (tabl. 457A:8), N9–GII/B (tabl. 457A:10), N10–MII/Ba/b (tabl. 457A:9), N11–CIII/A (tabl. 457A:12), N12–MII/Ba/b (tabl. 457A:11),

N13–GII/A (tabl. 456:6), N14–WIII/D (tabl. 456:5) oraz 28 fragmentów ceramiki (z 6 naczyń?), wpn – duża liczba przetopionych brązów, 2 przetopione paciorki szklane, nóż brązowy typu Lešany (tabl. 456:1)

Chronologia: IV/V EB, 3/4 faza rozwojowa (HaB₁/HaB₂)

Obiekt B85 – ar B67, ćw. d (tabl. 457B, 458)

Grób jamowy, bezpopielnicowy?

Na spągu II w.m. wykopu, na tle warstwy czarnej próchnicy zarejestrowano duże skupisko naczyń ceramicznych, bez wyraźnego zarysu jamy. Dopiero dalsza eksploracja pozwoliła zadokumentować czytelny zarys prostokątnej jamy grobowej o wymiarach 207 × 155 cm, orientowanej na osi NW–SE. Głębokość obiektu wynosiła 24 cm. W centralnej części odsłonięto zwarte skupisko naczyń, bardzo zniszczonych i przemieszczonych. Przepalone kości ludzkie pozyskano bezpośrednio z warstwy zalegającej pomiędzy naczyniami. Z uwagi na duży stopień destrukcji tego obiektu nie można wykluczyć, że pierwotnie któreś z naczyń pełniło rolę popielnicy. Z eksploracji oprócz wyróżnionych całych naczyń pozyskano fragmenty pochodzące z innych pojemników (tabl. 458:3, 4).

Inwentarz: N1–KIII/D (tabl. 457B:12), N2–GI/A (tabl. 457B:10), N3–MII/Ba/b (tabl. 457B:13), N4–KIII/D (tabl. 457B:11), N5–G, N6–MII/Ab (tabl. 458:7), N7–CII/B₂? (tabl. 458:1), N8–MI/Bb (tabl. 458:9), N9–KIII/C (tabl. 458:2), N10–GIII/C (tabl. 457B:15), N11–CII/C₉ (tabl. 458:5), N12–WIII/B (tabl. 458:8), N13–MI/Bb (tabl. 457B:16), N14–MII/Bb (tabl. 457B:14), N15–KIII/B (tabl. 458:6) oraz 199 fragmentów ceramiki (z 85 naczyń?)

Chronologia: IV EB, 3 faza rozwojowa (HaA₂/HaB₁), ¹⁴C: 1071-902 BC (95,4%)

Obiekt B86 – ar B67, ćw. b (tabl. 459B)

Grób bez zarysu jamy, popielnicowy

W warstwie czarnej próchnicy, na spągu II w.m. wykopu zarejestrowano zwarty zespół naczyń, bez czytelnego zarysu jamy. Urna – misa nr 5 została zdeponowana bezpośrednio w warstwie czarnej próchnicy. Nakryto ją dużym talerzem, obok postawiono czerpak nr 4. Na talerzu dodatkowo postawiono czarkę nr 2, a całość przykryto odwróconą do góry dnem misą nr 1. Misa ta była bardzo słabo wypalona i uległa prawie całkowitemu zniszczeniu, podobnie jak popielnica nr 5.

Inwentarz: N1–MII/Bb (tabl. 459B:2), N2–CII/B₆, N3–T (tabl. 459B:3), N4–KIII/D (tabl. 459B:1), N5–M oraz 17 fragmentów ceramiki (z 5 naczyń?)

Chronologia: V EB, 4 faza rozwojowa (HaB₃)

Obiekt B87 – ar B68, ćw. a (tabl. 459A)

Grób jamowy, bezpopielnicowy

Zarys prostokątnej jamy grobowej, o wymiarach 115 × 91 cm, orientowanej na osi W–E, zarejestrowano na spągu II w.m. wykopu, na tle warstwy czarnej próchnicy. W profilu jama ta miała kształt prostokątny, a jej głębokość wynosiła 23 cm. Wypełnisko obiektu stanowiła czarna próchnica i spalenizna. W wyniku eksploracji warstwami mechanicznymi odsłonięto zwarte zgrupowanie naczyń ceramicznych w części wschodniej obiektu. Spomiędzy tych naczyń wydobyto spore ilości przepalonych kości ludzkich. W pozostałej części obiektu rejestrowano dużą liczbę potłuczonych naczyń. Niewykluczone, że jedno z nich (nr 8) pierwotnie było popielnicą.

Inwentarz: N1–KIII/Aa (tabl. 459A:7), N2–KIII/Aa (tabl. 459A:3), N3–KIII/Aa (tabl. 459A:4), N4–KI/B₅ (tabl. 459A:1), N5–CI/B₃/CIII/C₁ (tabl. 459A:5), N6–CI/A (tabl. 459A:2), N7–MII/Bb (tabl. 459A:6), N8–G, N9–MII/Ab oraz 288 fragmentów ceramiki (z 11 naczyń?)

Chronologia: V EB, 4 faza rozwojowa (HaB₂)

Obiekt B88 – ar B68, ćw. a (tabl. 460A)

Grób bez zarysu jamy, popielnicowy

Obiekt wyróżniono w spągu I w.m. wykopu, na tle warstwy czarnej próchnicy. Wydzielono go na podstawie skupienia ceramiki, bez wyraźnego zarysu jamy. Zarejestrowano urnę nr 4, obok której ustawiono przystawkę nr 3. Całość nakryto odwróconą do góry dnem misą nr 1, a obok misy zdeponowano czerpak nr 2. W pobliżu tego zestawu znajdowało się jeszcze zwarte skupisko fragmentów ceramiki oraz naczynie nr 5 – i, być może, dodatkowe naczynia, które uległy zniszczeniu i przemieszczeniu. Z fragmentów ceramiki pozyskanych z eksploracji obiektu wyróżniono ponadto naczynia nr 6-12.

Inwentarz: N1–KIII/D (tabl. 460A:5), N2–KIII/C (tabl. 460A:2), N3–C, N4–CIII/C₁ (tabl. 460A:1), N5–KIII/D? (tabl. 460A:3), N6–CI (tabl. 460A:7), N7–MI/Ab (tabl. 460A:9), N8–CII/B (tabl. 460A:4), N9–KIII/C (tabl. 460A:8), N10–KIII/C? (tabl. 460A:6), N11–C, N12–GII/A (tabl. 460A:10) oraz 26 fragmentów ceramiki (z 18 naczyń?)

Chronologia: V EB, 4 faza rozwojowa (HaB₃)

Obiekt B89 – ar B68, ćw. b (tabl. 461)

Grób komorowy, popielnicowy i bezpopielnicowy, z obstawą kamienną

Słabo czytelny zarys obiektu zaobserwowano już na spągu I w.m. wykopu. Dopiero jednak na poziomie II w.m. zarejestrowano wyraźny kształt prostokątnej jamy grobowej, o wymiarach 210 × 99 cm, orientowanej na osi SW–NE. Na tej głębokości obiektu wyróżniał się zarys niewielkich rozmiarów wewnętrznej komory grobowej, prawdopodobnie ograniczonej drewnianą konstrukcją skrzyniową. W profilu obiekt miał kształt prostokątny, a jego głębokość wynosiła 40 cm. Wypełnisko wewnętrznej komory stanowiła czarna próchnica i spalenizna, zasypisko wkopu pod komorę złożone było z czarnej próchnicy i gliny. Od strony zachodniej komora obsypana była warstwą spalenizny, zawierającą przepalone kości, węgle drzewne, przetopione brązy oraz gliniane paciorki i zawieszki. Przepalone szczątki ludzkie w niewielkiej ilości złożono również do garnka nr 9. Z eksploracji wewnętrznej komory pozyskano 9 naczyń ceramicznych, głównie zachowanych fragmentarycznie i luźno rozmieszczonych w jej obrębie. Naczynie nr 2 jest wtórnie przepalone, a z fragmentów ceramiki dobytej z wypełniska obiektu wyróżniono naczynie nr 10. Na spągu, w zewnętrznej warstwie zasypiskowej rejestrowano liczne kamienie, być może, stanowiące obstawę kamienną drewnianej skrzyni.

Inwentarz: N1–KIII/D/C (tabl. 461:1), N2–GII/A (tabl. 461:6), N3–CI/B₃ (tabl. 461:5), N4–KIII/D (tabl. 461:3), N5–CII/B₆ (tabl. 461:7), N6–CII/B₆ (tabl. 461:4), N7–CIII/C₁ (tabl. 461:2), N9–GII/B (tabl. 461:8), N10–GII oraz 24 fragmenty ceramiki (z 11 naczyń?), wpn – 4 wisioriki gliniane „kurze stopy” (tabl. 461:11-14), 12 kulistych paciorków z gliny (tabl. 461:15), fragment przepalonej bransolety brązowej z pręta o przekroju owalnym (tabl. 461:9), fragment bransolety brązowej z owalnego pręta (tabl. 461:10)

Chronologia: V EB, 4 faza rozwojowa (HaB₂)

Obiekt B90 – ar B68, ćw. a (tabl. 462B)

Grób bez zarysu jamy, popielnicowy

Na spągu II w.m. wykopu, na tle warstwy czarnej próchnicy zarejestrowano zwarte zgrupowanie naczyń ceramicznych, bez czytelnych granic jamy grobowej. W centrum ustawiona była popielnica nr 4, której towarzyszyły przystawki nr 1 i 3, całość zaś nakryto misą nr 2. W znacznym oddaleniu od tego zespołu zalegały fragmenty ceramiki pochodzące z 2 naczyń. Nadano im kolejne numery nr 5 i 6. Być może, pierwotnie naczynia te były związane z tym obiektem.

Inwentarz: N1–GIII/A (tabl. 462B:5), N2–MI/Bb (tabl. 462B:3), N3–CIII/C (tabl. 462B:1), N4–CII/C₈ (tabl. 462B:2), N5–CII/C₇ (tabl. 462B:4), N6–G oraz 1 fragment ceramiki

Chronologia: V EB, 4 faza rozwojowa (HaB₂)

Obiekt B91 – ar B67, ćw. b (tabl. 463A)

Grób bez zarysu jamy, popielnicowy i bezpopielnicowy, podwójny

Obiekt wyróżniono w spągu II w.m. wykopu, na tle warstwy czarnej próchnicy. Zarejestrowano wówczas skupisko naczyń bez wyraźnego zarysu jamy grobowej. W części centralnej odsłonięto wtórnie przepaloną urnę nr 4, obok której ustawiono niewielką czarkę nr 6. Oba te naczynia nakryto odwróconą do góry dnem misą nr 2. Od strony zachodniej do popielnicy nr 4 dostawiono kolejną urnę – garnek nr 5 oraz naczynie nr 1. Prawdopodobnie całość zabezpieczono misą nr 3. Niewielką ilość szczątków ludzkich pozyskano również bezpośrednio z otoczenia naczyń.

Inwentarz: N1–GI/B (tabl. 463A:5), N2–VIII/D, N3–MII/Bb (tabl. 463A:3), N4–GIII/C (tabl. 463A:4), N5–G, N6–CII/A (tabl. 463A:1), N7–CII/A (tabl. 463A:2) oraz 12 fragmentów ceramiki (z 6 naczyń?)

Chronologia: V EB, 4 faza rozwojowa (HaB₃)

Obiekt B92 – ar B67, ćw. b (tabl. 464)

Grób komorowy, popielnicowy, z obstawą kamienną

Prostokątną jamę grobową, o wymiarach 171 × 125 cm, orientowaną na osi NW–SE, zarejestrowano na spągu II w.m. wykopu, na tle warstwy czarnej próchnicy. Na poziomie I w.m. obiektu zaobserwowano zarys wewnętrznej komory grobowej, w której, być może, znajdowała się drewniana konstrukcja skrzyniowa. W profilu jama grobowa miała kształt prostokątny o miąższości 42 cm. Wypełnisko części wewnętrznej stanowiła czarna próchnica i spalenizna, natomiast less na złożu wtórnym tworzył główny składnik zasypiska warstw zewnętrznych. Na spągu komory grobowej, w jej centrum zdeponowane było zwarte skupisko naczyń ceramicznych. Urna nr 1 prawdopodobnie została intencjonalnie rozbita na dnie komory, jej fragmenty rejestrowano na różnych poziomach eksploracyjnych, a przepalone kości ludzkie rozsypane były po całej komorze. Resztki popielnicy nakryte były odwróconą do góry dnem wazą nr 7. W jamie wyróżniono też 5 innych naczyń. Pod popielnicą, na spągu złożono nóż brązowy, w momencie odkrycia bardzo dobrze zachowany. Komora wewnętrzna posiadała wzmocnienia w postaci kamieni rozmieszczonych wzdłuż boków, po zewnętrznej stronie domniemanej konstrukcji drewnianej.

Inwentarz: N1–VIII/B (tabl. 464:4), N2–KI/B₂ (tabl. 464:1), N3–CIII/C₁ (tabl. 464:5), N4–KIII/C (tabl. 464:6), N5–MII/Ba/b (tabl. 464:3), N6–GII/B (tabl. 464:2), N7–VIII/B oraz 71 fragmentów ceramiki (z 4 naczyń?), wpn – nóż brązowy typu Hadersdorf (tabl. 464:7)

Chronologia: V EB, 4 faza rozwojowa (HaB₂)

Obiekt B93 – ar B67, ćw. c (tabl. 463B)

Grób jamowy, popielnicowy

Na spągu II w.m. wykopu, na tle warstwy czarnej próchnicy zarejestrowano słabo czytelny zarys kwadratowej jamy grobowej, o wymiarach 47 × 47 cm, orientowanej na osi NW–SE. W profilu jama miała kształt prostokątny o miąższości 27 cm. Wypełnisko stanowiła czarna i brunatna próchnica. Urna nr 4 ustawiona była na spągu, a zabezpieczono ją odwróconą do góry dnem misą nr 3. Obok zdeponowano naczynia nr 5 i 2, cały zaś zestaw nakryto misą nr 1. We wschodniej części jamy grobowej zarejestrowano szpilę brązową, pionowo wbitą w spąg obiektu tak, że część trzpienia tkwił w calcu.

Inwentarz: N1–MII/Cb (tabl. 463B:4), N2–G, N3–MII/Ba/b (tabl. 463B:3), N4–MII/Bb, N5–KII/Ba₁ (tabl. 463B:2), wpn – szpila brązowa z dwustożkową główką (tabl. 463B:1)

Chronologia: V EB, 4 faza rozwojowa (HaB₂)

Obiekt B94 – ar B67, ćw. c, d (tabl. 462A)

Grób komorowy, bezpopielnicowy, z obstawą kamienną

Zarys prostokątnej jamy grobowej, o wymiarach 155 × 110 cm, orientowanej na osi NW–SE, zarejestrowano na spągu II w.m. wykopu, na tle warstwy czarnej próchnicy. Na poziomie stropu obiektu wyraźnie czytelna była wewnętrzna komora, którą prawdopodobnie ograniczała drewniana konstrukcja skrzyniowa. W profilu obiekt miał kształt prostokątny o miąższości 27 cm. Wypełnisko komory wewnętrznej stanowiła czarna próchnica i spalenizna, natomiast próchnica na złożu wtórnym tworzyła zasypisko wkopu pod komorę. Z eksploracji komory wewnętrznej pozyskano śladowe ilości przepalonych kości ludzkich oraz fragmenty 4 naczyń, ustawionych w luźnym układzie. Położenie naczyń nr 1 i 3 sugeruje, że pierwotnie znajdowały się one poza obrębem właściwej komory. W warstwie zasypiskowej rejestrowano również elementy obstawy kamiennej. Z fragmentów ceramiki wydobytych z wypełniska obiektu wyróżniono naczynia nr 5, 6 i 7.

Inwentarz: N1–CI/A₃ (tabl. 462A:2), N2–CIII/A₄ (tabl. 462A:1), N3–CII/A (tabl. 462A:4), N4–CII/C₈? (tabl. 462A:6), N5–CII/C₈ (tabl. 462A:7), N6–CI/C₁ (tabl. 462A:3), N7–GIII/A (tabl. 462A:5) oraz 14 fragmentów ceramiki (z 3 naczyń?)

Chronologia: V EB, 4 faza rozwojowa (HaB₂)

Obiekt B95 – ar B66, ćw. a, b (tabl. 465)

Grób bez zarysu jamy, popielnicowy

Na spągu I w.m. wykopu, na tle warstwy czarnej próchnicy, zarejestrowano zwarte skupisko bardzo zniszczonych naczyń, bez wyraźnego zarysu jamy grobowej. Obiekt zdeponowano tuż przy obiekcie B104, w górnych jego partiach, po stronie południowej. W części zachodniej znajdowała się zniszczona urna nr 6. Z jej wnętrza, oprócz przepalonych kości, pozyskano fragmenty talerza nr 11, który prawdopodobnie pierwotnie stanowił jej nakrycie. Popielnica ciasno obstawiona była przystawkami. Czerpak nr 3 nakryty był czarką nr 2, natomiast z dużego kubka nr 9 wydobyto naczynia nr 10 i 12.

Inwentarz: N1–KII/Bb (tabl. 465:1), N2–CII/B, N3–KIII/D (tabl. 465:6), N4–CI/B (tabl. 465:3), N5–XP (tabl. 465:4), N6–WIII/B, N7–CII/C (tabl. 465:10), N8–MI/Ab (tabl. 465:7), N9–KI/B (tabl. 465:8), N10–KII/A (tabl. 465:2), N11–T (tabl. 465:9), N12–CIII/B₇ (tabl. 465:5)

Chronologia: V EB, 4 faza rozwojowa (HaB₃)

Obiekt B96 – ar B66, ćw. b (tabl. 439B)

Grób bez zarysu jamy, popielnicowy, zniszczony

Na spągu I w.m. wykopu, na tle warstwy czarnej próchnicy, odsłonięto fragmenty zniszczonej urny nr 1, bez wyraźnego zarysu jamy, do której ją złożono. Nie zarejestrowano innych artefaktów.

Inwentarz: N1–G

Chronologia: IV, V EB, 3, 4 faza rozwojowa (HaB)

Obiekt B97 – ar B66, ćw. d (tabl. 439C)

Zniszczony grób?

Zarys prostokątnej jamy, o wymiarach 116 × 98 cm, orientowanej na osi NW–SE, zarejestrowano na spągu II w.m. wykopu, na tle warstwy czarnej próchnicy. W profilu miała ona kształt nieckowaty o miąższości 11 cm, a jej wypełnisko stanowiła czarna próchnica. Z eksploracji wypełniska obiektu pozyskano jedynie fragmenty naczynia nr 1. Mimo że nie odnotowano obecności przepalonych kości, wydaje się, że mamy tu do czynienia ze zniszczonym grobem.

Inwentarz: N1–WIII

Chronologia: IV, V EB, 3, 4 faza rozwojowa (HaB)

Obiekt B98 – ar B92, ćw. a (tabl. 460B)

Grób jamowy, popielnicowy

Prostokątną w zarysie jamę grobową, o wymiarach 82 × 73 cm, orientowaną na osi NW–SE, wyróżniono na spągu II w.m. wykopu, na tle warstwy czarnej próchnicy. W profilu jama ta miała kształt prostokątny o miąższości 20 cm, a jej wypełnisko złożone było z brunatnej próchnicy, zawierającej węgle drzewne. W centralnej części zdeponowano urnę nr 4, którą otaczały 3 przystawki.

Inwentarz: N1–DI/A₁ (tabl. 460B:3), N2–CI/A (tabl. 460B:1), N3–MII/Ba (tabl. 460B:2), N4–W

Chronologia: III EB, 2 faza rozwojowa (HaA₁)

Obiekt B99 – ar B92, ćw. b, d (tabl. 466, 467)

Grób komorowy, bezpopielnicowy, kurhanowy

Prostokątny obiekt grobowy, o wymiarach 253 × 133 cm, orientowany na osi W–E, wyróżniono na spągu III w.m. wykopu, na tle calca. Już od poziomu stropu wyraźnie czytelna była wewnętrzna komora, która prawdopodobnie obstawiona była drewnianą konstrukcją skrzyniową. W profilu obiekt miał kształt prostokątny, o miąższości 29 cm. Wypełnisko wewnętrznej komory stanowiła głównie czarna próchnica, spalenizna, węgle drzewne i duże ilości przepalonych kości ludzkich oraz przetopionych brązów, rozmieszczonych równomiernie na spągu. Natomiast warstwę zasypiskową tworzyła czarna próchnica przemieszana z lessem. Komora wewnętrzna została od strony północnej i wschodniej ciasno obstawiona naczyniami ceramicznymi, które złożono w jamie zasypiskowej. Wyróżniono tu 22 naczynia ceramiczne, wszystkie prawdopodobnie pierwotnie zwrócone dnami ku górze (niektóre w późniejszym czasie uległy przewróceniu), z czego część stanowiła nakrycia dla innych pojemników. Taki układ posiadały naczynia nr 10, 16 i 22, nakryte odwróconym do góry dnem garnkiem nr 5. Pod wazą nr 3 ustawiony był mały dzban nr 19, pod inną wazą – nr 4 naczynia nr 17 i 18, z kolei pod misą nr 6 naczynia nr 15 i 20, a pod czarką nr 2 naczynie nr 21. W obiekcie, w zasypisku komory wewnętrznej zalegał duży kamień, którym, co niewykluczone, intencjonalnie przygnieciono szczątki zmarłego. Na podstawie widocznej pustej przestrzeni wokół obiektu zakładać można, że nakryty był on nasypem ziemnym.

Inwentarz: N1–GIII/Ca, N2–CI/A (tabl. 467:5), N3–WI/D (tabl. 466:4), N4–WIII/A₁ (tabl. 467:17), N5–G, N6–MII/Ba, N7–DI/A₁ (tabl. 466:1), N8–KI/B (tabl. 467:6), N9–KIII/A (tabl. 467:7), N10–CIII/B₅? (tabl. 467:8), N11–KI/A (tabl. 466:2), N12–KI/B (tabl. 467:9), N13–CI/A (tabl. 467:10), N14–WI/A₃, N15–CII/A₂? (tabl. 467:11), N16–CI/A (tabl. 467:12), N17–GII/Ca (tabl. 466:3), N18–DI/A₁, N19–KI/A (tabl. 467:13), N20–CI/A (tabl. 467:14), N21–KI/A (tabl. 467:15), N22–KIII/A (tabl. 467:16) oraz 45 fragmentów ceramiki (z 8 naczyń?), wpn – 4 fragmenty przetopionego brązu

Chronologia: III EB, 2 faza rozwojowa (HaA₁)

Obiekt B100 – ar B67, ćw. d (tabl. 419C)

Grób jamowy, popielnicowy

Prostokątną w zarysie jamę grobową, o wymiarach 144 × 97 cm, orientowaną na osi W–E, wydzielono na spągu III w.m. wykopu, na tle czarnej próchnicy. W profilu jama miała kształt prostokątny o miąższości 21 cm, a jej wypełnisko stanowiła czarna próchnica i spalenizna. W jej wypełnisku zalegały fragmenty 3 naczyń w większości potłuczonych, nietworzących żadnego układu. W okolicy zniszczonego naczynia nr 3 odnotowano obecność śladowych ilości przepalonych kości ludzkich. Na stropie, od

strony wschodniej zdeponowano, być może, w okresie późniejszym, dary grobowe w postaci garnków nr 1, 2 i 6.

Inwentarz: N1–GI/A (tabl. 419C:3), N2–GII/B (tabl. 419C:4), N3–C, N4–KIII/C (tabl. 419C:2), N6–G, N7–KIII/D (tabl. 419C:1)

Chronologia: V EB, 4 faza rozwojowa (HaB₂)

Obiekt B101 – ar B67, ćw. a, b (tabl. 468)

Grób jamowy, popielnicowy

Zarys słabo czytelnej prostokątnej jamy grobowej, o wymiarach 128 × 111 cm, orientowanej na osi NW–SE, zarejestrowano na spągu III w.m. wykopu, na tle warstwy czarnej próchnicy. W przekroju pionowym miała ona kształt nieckowaty z przegłębieniem, a miąższość wynosiła 35 cm. Wypełnisko stanowiła czarna próchnica i spalenizna. W centralnej części obiektu odsłonięto zwarte skupisko naczyń ceramicznych. Urna nr 3 nakryta misą nr 2 ustawiona była w zagłębieniu, na odwróconym dnem do góry czerpaku nr 5. Z wypełniska popielnicy oprócz przepalonych kości wydobyto szpilę brązową z cylindryczną główką. Po stronie wschodniej popielnicy zdeponowano jeszcze 4 inne naczynia, spośród których do wnętrza garnka nr 4 włożono czarzkę nr 10.

Inwentarz: N1–MII/Bb (tabl. 468:8), N2–MII/Bb (tabl. 468:6), N3–GI, N4–GII/A (tabl. 468:2), N5–KIII/C, N6–G, N7–WII/B₃? (tabl. 468:4), N8–KIII/C/D (tabl. 468:3), N9–WII/B (tabl. 468:7), N10–CIII/B₅ (tabl. 468:5) oraz 43 fragmenty ceramiki (z 9 naczyń?), z N3 – szpila brązowa z cylindryczną główką (tabl. 468:1)

Chronologia: IV/V EB, 3/4 faza rozwojowa (HaB₁/HaB₂)

Obiekt B102 – ar B65, ćw. d (tabl. 469A)

Grób komorowy, bezpopielnicowy, kurhanowy

Obiekt wyróżniono na spągu I w.m. wykopu, na tle przemytej warstwy zalegającej nad calcem. Miał on zarys prostokątny, o wymiarach 168 × 110 cm i orientowany był wzdłuż osi NW–SE. Już od poziomu stropu wyraźnie czytelna była wewnętrzna komora grobowa, w której prawdopodobnie umieszczono drewnianą konstrukcję skrzyniową. W profilu jama miała kształt prostokątny o miąższości 24 cm. Wypełnisko komory stanowiła czarna próchnica ze spalenizną, warstwę zewnętrzną tworzyła czarna próchnica i less. Na spągu komory zdeponowano wagę nr 4 odwróconą dnem do góry, której towarzyszyły 3 czerpaki. Naczynia były luźno rozmieszczone w obrębie komory. Fragmenty jeszcze jednego naczynia wazowatego nr 5 pozyskano z eksploracji warstw mechanicznych wypełniska. Stwierdzono obecność jedynie śladowych ilości przepalonych kości ludzkich. Pusta przestrzeń wokół obiektu wskazywać może na istnienie nasypu ziemnego.

Inwentarz: N1–KIII/C (tabl. 469A:1), N2–KIII/C (tabl. 469A:2), N3–KIII/C (tabl. 469A:3), N4–WIII/B (tabl. 469A:5), N5–WIII (tabl. 469:4) oraz 2 fragmenty ceramiki (z 1 naczynia)

Chronologia: V EB, 4 faza rozwojowa (HaB₂)

Obiekt B103 – ar B67, ćw. c (tabl. 470A)

Obiekt ofiarny?, bez jamy

W trakcie eksploracji wykopu, na spągu II w.m., w warstwie czarnej próchnicy, zarejestrowano spore skupisko potłuczonych naczyń ceramicznych, z którego po analizie wyróżniono 5 pojemników. Nie uchwycono zarysu obiektu, nie stwierdzono również obecności popielnicy ani też przepalonych kości ludzkich. Jego lokalizacja i forma sugerują, iż należy interpretować go jako obiekt ofiarny związany z zespołem obiektów na arze B67.

Inwentarz: N1–MII/B (tabl. 470A:5), N2–S (tabl. 470A:2), N3–CI/B₃ (tabl. 470A:1), N4–GI/A (tabl. 470A:4), N5–GII/A (tabl. 470A:3) oraz 2 fragmenty ceramiki

Chronologia: V EB, 4 faza rozwojowa (HaB₂)

Obiekt B104 – ar B66, ćw. b (tabl. 469B)

Grób symboliczny?, jamowy

Prostokątny zarys obiektu, o wymiarach 106 × 122 cm, orientowanego wzdłuż osi NW–SE, wydzielono na spągu II w.m. wykopu, na tle warstwy czarnej próchnicy. W profilu miał on kształt prostokątny o miąższości 12 cm. Jego wypełnisko było dwuwarstwowe utworzone z czarnej próchnicy i spalenizny, w części południowej próchnicy i lessu. W północno-wschodnim narożniku zdeponowane były 3 naczynia, żadne z nich nie było jednak popielnicą. Przepalonych kości nie zarejestrowano również w wypełnisku. Mógł być to zniszczony pochówek lub grób symboliczny, lub też jama ofiarna. Do opisywanego obiektu od strony południowej przylegał grób popielnicowy B95.

Inwentarz: N1–G, N2–CII/C (tabl. 469B:1), N3–MII/Ab (tabl. 469B:2)

Chronologia: V EB, 4 faza rozwojowa (HaB₂)

Obiekt B105 – ar B66, ćw. a (tabl. 470B)

Grób symboliczny?, jamowy lub zniszczony grób

Zarys prostokątnej jamy, o wymiarach 147 × 110 cm, orientowanej na osi W–E, zarejestrowano na spągu II w.m. wykopu, na tle warstwy czarnej próchnicy. W profilu jama ta miała kształt prostokątny o miąższości 17 cm, a jej wypełnisko stanowiła czarna próchnica. Obiekt był bardzo zniszczony przez współczesne wkopy drenażowe. Z jego eksploracji pozyskano fragmenty 3 naczyń. Dwa naczynia, misę i czarkę zdeponowano w części wschodniej, natomiast misę nr 2 złożono w środkowej części jamy. Nie zarejestrowano urny ani też kości wewnątrz jamy. Z uwagi na duże zniszczenie, nie można wykluczyć, iż pełnił on pierwotnie funkcję grobu.

Inwentarz: N1–MI/Ba (tabl. 470B:2), N2–MI/Aa, N3–CII/B (tabl. 470B:1)

Chronologia: V EB, 4 faza rozwojowa (HaB₂)

Obiekt B106 – ar B67, ćw. a, b (tabl. 471A)

Grób bez zarysu jamy, popielnicowy

Na spągu I w.m. wykopu, w warstwie czarnej próchnicy zarejestrowano skupisko zniszczonych naczyń ceramicznych, bez wyraźnego zarysu jamy grobowej. Obiekt przylegał do górnych partii grobu B121, od strony SW. Wypełnisko było tożsame z otoczeniem. Urna nr 2 ustawiona była od strony zachodniej, a towarzyszyły jej 4 przystawki. Silne zniszczenie i przemieszczenie naczyń nie pozwala odtworzyć ich wzajemnych relacji. Prawdopodobnie czarka nr 4 nakryta była misą nr 3.

Inwentarz: N1–P (tabl. 471A:2), N2–GII/A, N3–MII/Aa (tabl. 471A:3), N4–CIII/B₇ (tabl. 471A:1), N5–CII (tabl. 471A:4) oraz 22 fragmenty ceramiki (z 3 naczyń?)

Chronologia: V EB, 4 faza rozwojowa (HaB₂), ¹⁴C: 1050-895 BC (95,4%)

Obiekt B107 – ar B77, ćw. a (tabl. 472)

Grób komorowy, bezpopielnicowy

Słabo wyraźny zarys jamy grobowej rejestrowano już na poziomie spągu I w.m. wykopu, na tle warstwy czarnej próchnicy. Czytelny kształt prostokątnej jamy, o wymiarach 120 × 111 cm, orientowanej na osi NW–SE, uchwycono dopiero na spągu II w.m. wykopu. Na tym poziomie wyraźnie widoczna była wewnętrzna komora grobowa oraz jama zasypiskowa. W profilu obiekt był prostokątny o miąższości 37 cm. Wypełnisko komory wewnętrznej stanowiła czarna próchnica, warstwa lessu przemieszanego z czarną próchnicą stanowiła zasypisko wkopu pod komorę. Na spągu komory, w jej części wschodniej odsłonięto zwarte skupisko naczyń ceramicznych. Naczynia nr 1 i 3 zdeponowano dnami ku górze, również kubek nr 4, będący nakryciem naczynia nr 5, był tak ustawiony. Misa nr 9 była prawdopodobnie złożona w garnku nr 8. Z ceramiki wydobytej z wypełniska wyróżniono naczynie nr 10. Od strony zachodniej komora wewnętrzna została obsypana warstwą spalenizny, zawierającej duże ilości przepalonych kości ludzkich. W warstwie zewnętrznej rejestrowano również kamienie, będące prawdopodobnie elementami obstawy konstrukcji grobu.

Inwentarz: N1–G, N2–CII/B₄ (tabl. 472:6), N3–KIII/C (tabl. 472:1), N4–KII/Ba (tabl. 472:3), N5–KIII/C (tabl. 472:2), N6–KI/B₅ (tabl. 472:4), N7–CII/B₂ (tabl. 472:5), N8–GII/B (tabl. 472:9), N9–MII/Bb (tabl. 472:8), N10–MII/Aa (tabl. 472:7) oraz 30 fragmentów ceramiki (z 1 naczynia?)

Chronologia: V EB, 4 faza rozwojowa (HaB₃)

Obiekt B108 – ar B77, ćw. b (tabl. 473A)

Grób symboliczny?, bez jamy

Obiekt wydzielono na spągu II w.m. wykopu, na tle warstwy czarnej próchnicy. Wyróżniono go na podstawie zarejestrowanej grupy naczyń. Nie uchwycono czytelnego zarysu, ale wydaje się, iż nie mógł być on większy niż obszar zajęty przez wspomniane pojemniki. W niedalekim sąsiedztwie zlokalizowany był grób popielnicowy B108a. W warstwie tworzącej bezpośrednie otoczenie naczyń oprócz czarnej próchnicy rejestrowano również spaleniznę. Naczynia zdeponowano w sposób typowy dla pochówków popielnicowych, urny w omawianym obiekcie jednak nie stwierdzono. W centralnej części ustawiono małe naczynie wazowate nr 9, nakryte misą nr 8. Otaczały je naczynia-przystawki (kubki-czerpaki lub czarki) nr 2, 5, 6, 7 i 10.

Inwentarz: N2–KIII/C (tabl. 473A:2), N5–KII/Ba (tabl. 473A:4), N6–CIII/C₁ (tabl. 473A:1), N7–MI/Ba (tabl. 473A:6), N8–MII/Aa/b? (tabl. 473A:5), N9–CIII/C₁ (tabl. 473A:3), N10–CII/B₈? oraz 56 fragmentów ceramiki (z 13 naczyń?)

Chronologia: V EB, 4 faza rozwojowa (HaB₃)

Obiekt B108a – ar B77, ćw. b (tabl. 473B)

Grób bez zarysu jamy, popielnicowy

Obiekt zarejestrowano na spągu II w.m. wykopu, na tle warstwy czarnej próchnicy. Nie uchwycono zarysu jamy grobowej, a jedynie urnę nr 1. Ustawiono ją tuż przy narożniku południowo-wschodnim obiektu B93, w pewnym oddaleniu od grupy naczyń obiektu B108.

Inwentarz: N1–nieokreślone

Chronologia: V EB, 4 faza rozwojowa (HaB₃)

Obiekt B108b – ar B77, ćw. b (tabl. 473C)

Obiekt ofiarny?

Obiekt wyróżniono na spągu II w.m. wykopu, na tle warstwy czarnej próchnicy. Nie zarejestrowano zarysu jamy, a jedynie stojące naczynia nr 3 i 4, zdeponowane w pewnej odległości zarówno od obiektów B108a, jak i B108. Naczynie nr 3 jest wtórnie przepalone.

Inwentarz: N3–KIII/D (tabl. 473C:1), N4–GI

Chronologia: V EB, 4 faza rozwojowa (HaB₃)

Obiekt B109 – ar B77, ćw. c (tabl. 474)

Grób komorowy, bezpopielnicowy, z obstawą kamienną, kurhanowy

Wyraźnie czytelny obiekt wydzielono już na spągu I w.m. wykopu, na tle warstwy czarnej próchnicy przemieszanej z lessem. Grób ten otaczała kolista pusta przestrzeń o promieniu około 5 m, za którą znajdowało się skupisko innych obiektów. Wnioskować więc można, iż nakryty był on nasypem kurhanowym. Obiekt posiadał prostokątny zarys, o wymiarach 314 × 170 cm, a orientowany był na osi NW–SE. Eksploracja warstwami mechanicznymi pozwoliła rejestrować wyraźny zarys wewnętrznej komory grobowej oraz zewnętrznej jamy zasypiskowej. Owa wewnętrzna komora, jak się wydaje, ograniczona była przez drewnianą konstrukcję – rodzaj trumny. W profilu obiekt był kształtu prostokątnego, o miąższości 38 cm. Wypełnisko wewnętrznej komory stanowiła czarna próchnica, spalenizna i duże ilości przepalonych kości ludzkich oraz przetopionych zabytków brązowych. Z jej eksploracji pozyskano również pierścionek złoty z podwójnego, spiralnie zwiniętego drutu. Wypełnisko warstw zewnętrznych stanowiła glina, żwir oraz czarna próchnica. Od strony zachodniej, w zasypisku zdeponowano 7 naczyń ceramicznych, które tworzyły zwarte skupisko. Wazy nr 6 i 7 mają intencjonalnie wybite otwory w dnach. Na spągu obiektu, również w warstwie zasypiskowej zalegały duże kamienie, które mogły być elementami wzmacniającymi drewnianą skrzynię. Niewykluczone również, że jama grobowa została oznaczona dużymi kamieniami umieszczonymi na stropie obiektu.

Inwentarz: N1–CI/A₁ (tabl. 474:8), N2–CI/A (tabl. 474:9), N3–WI/A (tabl. 474:6), N4–DI/A₁ (tabl. 474:7), N5–WI/D (tabl. 474:12), N6–WI/A (tabl. 474:10), N7–WI/A₁? (tabl. 474:11), wpn – pierścionek złoty z podwójnego, spiralnie zwiniętego drutu (tabl. 474:1), grot strzały grot strzały z brązu typu I Aa wg J. Fogła (tabl. 474:4), fragment przetopionej obręczy z brązu, z pręta o przekroju owalnym (tabl. 474:3), fragment trzpienia z brązu (tabl. 474:2), fragment ostrza sierpa z brązu (tabl. 474:5)

Chronologia: III EB, 2 faza rozwojowa (BD), ¹⁴C: 1432-1267 BC (95,4%)

Obiekt B110 – ar B93, ćw. d (tabl. 475)

Grób jamowy, popielnicowy, potrójny?

Prostokątną jamę grobową, o wymiarach 88 × 85 cm, orientowaną na osi NW–SE, wydzielono na spągu I w.m. wykopu, na tle warstwy czarnej próchnicy. W profilu miała ona kształt nieckowaty o miąższości 19 cm, a jej wypełnisko stanowiła czarna próchnica i spalenizna. Na spągu zdeponowano zwarte skupisko naczyń ceramicznych. W części wschodniej jamy grobowej ustawiono urnę nr 5, nakrytą odwróconą do góry dnem wazą nr 7. Obok zarejestrowano jeszcze 2 naczynia, w których również znajdowały się przepalone kości ludzkie. Były to garnek nr 3 i nakryta naczyniem nr 6 waza nr 10. Oprócz urn zarejestrowano jeszcze 7 przystawek, spośród których czarka nr 2 odwrócona była dnem do góry, podobnie jak kubek nr 8, który postawiono na naczyniach nr 11 i 12.

Inwentarz: N1–KI/A (tabl. 475:2), N2–CI/B (tabl. 475:9), N3–GIII/Ca (tabl. 475:7), N4–CIII/B₃ (tabl. 475:1), N5–WIII/A₁ (tabl. 475:10), N6–CII, N7–WI/A (tabl. 475:8), N8–KIII/A (tabl. 475:5), N9–CII (tabl. 475:3), N10–WI, N11–CI/C (tabl. 475:6), N12–KI/A (tabl. 475:4) oraz 14 fragmentów ceramiki (z 1 naczynia?) pozyskanych spod N5

Chronologia: III/IV EB, 2/3 faza rozwojowa (HaA₁/HaA₂), ¹⁴C: 1410-1208 BC (95,4%)

Obiekt B111 – ar B77, ćw. d (tabl. 476A)

Grób jamowy, popielnicowy

Na spągu I w.m. wykopu, w warstwie czarnej próchnicy zarejestrowano skupisko naczyń ceramicznych, bez czytelnych granic obiektu. Mało wyraźny kształt prostokątnej jamy grobowej, o wymiarach 60 × 63 cm, orientowanej na osi NW–SE, uzyskano na spągu II w.m. wykopu. W profilu miała ona zarys prostokątny o miąższości 22 cm, a jej wypełnisko stanowiła brunatna próchnica. W północnej strefie jamy grobowej ustawiona była urna nr 4, nakryta odwróconym do góry dnem naczyniem nr 3. Towarzyszyły im naczynia-przystawki w liczbie sześciu. Czerpak nr 5 ustawiony był dnem do góry, natomiast w garnku nr 7 zdeponowano czarkę nr 8. Z ceramiki pozyskanej z eksploracji obiektu wyróżniono naczynie nr 9.

Inwentarz: N1–obrobione dno (tabl. 476A:6), N2–KIII/C (tabl. 476A:1), N3–MII/Ba/b (tabl. 476A:5), N4–WIII/A/B (tabl. 476A:8), N5–KIII/Aa (tabl. 476A:2), N6–C, N7–GII/A (tabl. 476A:7), N8–CI/B₃ (tabl. 476A:3), N9–GII/A (tabl. 476A:4) oraz 117 fragmentów ceramiki (z 10 naczyń?)

Chronologia: V EB, 4 faza rozwojowa (HaB₂)

Obiekt B112 – ar B77, ćw. d (tabl. 471B)

Grób bez zarysu jamy, popielnicowy, zniszczony

Na spągu I w.m. wykopu, w warstwie czarnej próchnicy zarejestrowano skupisko zniszczonych naczyń ceramicznych, bez wyraźnego zarysu jamy grobowej. Obiekt znajdował się tuż przy wschodniej granicy grobu B120. Prawdopodobnie naczynie nr 2 pełniło pierwotnie funkcję popielnicy, uległo jednak zniszczeniu, a przepalone szczątki rozsypały się dookoła naczynia. Poza nim odkryto 7 innych naczyń, w tym czerpak nr 4 zdeponowany w czarce nr 3 oraz szkatułkę nr 8, zlokalizowaną w zachodniej części skupiska naczyń.

Inwentarz: N1–GIII/B (tabl. 471B:5), N2–GI/A (tabl. 471B:6), N3–CII/B₈ (tabl. 471B:2), N4–KIII/C/D (tabl. 471B:3), N5–C, N6–KIII/C (tabl. 471B:4), N7–CII/B₈, N8–S (tabl. 471B:1) oraz 13 fragmentów ceramiki (z 3 naczyń?)

Chronologia: V EB, 4 faza rozwojowa (HaB₃)

Obiekt B113 – ar B77, ćw. d (tabl. 477)

Grób jamowy, popielnicowy

Prostokątną jamę grobową, o wymiarach 98 × 59 cm, orientowaną na osi W–E, wydzielono na spągu I w.m. wykopu, na tle warstwy czarnej próchnicy. W profilu jama miała kształt prostokątny o miąższości 19 cm, a jej wypełnisko stanowiła czarna i brunatna próchnica. Urna nr 4 została zdeponowana w części wschodniej grobu i nakryta misą nr 2. Zarejestrowano również 4 inne naczynia, pełniące rolę przystawek. Czarka nr 6 uległa całkowitemu zniszczeniu. Z ceramiki wydobytej z wypełniska zrekonstruowano naczynie nr 7.

Inwentarz: N1–KI/C₂ (tabl. 477:2), N2–MII/Aa/b? (tabl. 477:6), N3–CII/C (tabl. 477:3), N4–MII/Bb (tabl. 477:4), N5–CII/C₂? (tabl. 477:5), N6–CI/B₁? (tabl. 477:1), N7–WIII/B? (tabl. 477:7) oraz 6 fragmentów ceramiki (z 6 naczyń?)

Chronologia: V EB, 4 faza rozwojowa (HaB₃)

Obiekt B114 – ar B77, ćw. d (tabl. 478A)

Grób bez zarysu jamy, zniszczony, podwójny

Skupisko zniszczonych naczyń ceramicznych oraz przepalonych kości rejestrowano już od poziomu spągu I w.m. wykopu, w warstwie czarnej próchnicy, bez wyraźnego zarysu jamy grobowej. Prawdopodobnie naczynie nr 5 było urną, której towarzyszyły przystawki. Z uwagi na duży stopień zniszczenia i przemieszczenia naczyń niemożliwe jest odtworzenie ich pierwotnych relacji. Z eksploracji obiektu pozyskano sporą liczbę fragmentów ceramiki.

Inwentarz: N1–G, N2–GII/A (tabl. 478A:6), N3–KI/B (tabl. 478A:1), N4–CI/B? (tabl. 478A:4), N5–CI/B₅? (tabl. 478A:3), N6–C? (tabl. 478A:2), N7–MII/Bb (tabl. 478A:5), N8–SP oraz 234 fragmenty ceramiki (z 35 naczyń?)

Chronologia: V EB, 4 faza rozwojowa (HaB₃)

Obiekt B115 – ar B77, ćw. a (tabl. 476B)

Grób bez zarysu jamy, popielnicowy

Obiekt wydzielono na podstawie widocznych, zniszczonych fragmentów naczyń na spągu I w.m. wykopu, na tle warstwy czarnej próchnicy. Wypełnisko było tożsame z otoczeniem. Zarejestrowano zniszczoną urnę nr 3 oraz naczynie nr 2, zdeponowane w pewnej odległości od urny. Obiekt zlokalizowany był w pobliżu grobu B107, przy jego zachodniej granicy.

Inwentarz: N2–GIII (tabl. 476B:1), N3–G oraz 11 fragmentów ceramiki (z 5 naczyń?)

Chronologia: IV, V EB, 3, 4 faza rozwojowa (HaB)

Obiekt B115a – ar B77, ćw. a (tabl. 476C)

Obiekt ofiarny?

Obiekt wydzielono po analizie grobu B115. Tworzyło go zniszczone, wolno stojące naczynie nr 1, będące formą daru ofiarnego.

Inwentarz: N1–GI/B (tabl. 476C:1)

Chronologia: IV, V EB, 3, 4 faza rozwojowa (HaB)

Obiekt B116 – ar B79, ćw. c (tabl. 479)

Grób komorowy, popielnicowy i bezpopielnicowy, podwójny

Zarys prostokątnej jamy grobowej, o wymiarach 220 × 138 cm, orientowanej na osi NW–SE, zarejestrowano na spągu II w.m. wykopu, na tle warstwy czarnej próchnicy. Wyraźnie czytelna była wewnętrzna komora oraz zewnętrzna warstwa zasypiskowa. W komorze, jak się przypuszcza, umieszczono drewnianą konstrukcję skrzyniową. W profilu obiekt miał kształt prostokątny o miąższości 42 cm. Wypełnisko komory wewnętrznej stanowiła czarna próchnica i spalenizna. Warstwa lessu przemieszanego z czarną próchnicą i żwirem tworzyła zasypisko zewnętrzne. Na stropie obiektu w narożniku południowo-wschodnim zdeponowano dary ofiarne – obiekt B116a. Eksploracja obiektu pozwoliła odsłonić kolejne naczynia, ustawione na spągu wewnętrznej komory, w jej części centralnej. Urna – garnek nr 5 nakryta była wazą nr 4. Obok złożono jeszcze inne pojemniki, z których nr 2 i 3 były ustawione dnami do góry. Komora wewnętrzna musiała być od zewnątrz wzmocniona kamieniami, elementy obwarowania rejestrowano w warstwach zewnętrznych. Przepalone szczątki ludzkie poza popielnicą zostały również zdeponowane bezpośrednio w jamie, razem z resztkami stosu. Natomiast w trakcie analizy antropologicznej z kości ludzkich wydobytych z popielnicy nr 5 pozyskano fragmenty przepa-

lonych kości zwierzęcych. Prawdopodobnie pierwotnie znajdowały się one na stosie ciałopalnym, skąd razem z szczątkami ludzkimi trafiły do popielnicy.

Inwentarz: N1–MI/Ab (tabl. 479:9), N2–KIII/C (tabl. 479:3), N3–CI/C₁? (tabl. 479:1), N4–WII/B (tabl. 479:8), N5–GII/B (tabl. 479:5), N11–WIII/B, N12–MII/Ba (tabl. 479:6) oraz 112 fragmentów ceramiki (z 30 naczyń?), nr 5 – przepalone kości zwierzęce

Chronologia: IV/V EB, 3/4 faza rozwojowa (HaB₁/HaB₂), ¹⁴C: 1127-931 BC (95,4%)

Obiekt B116a – ar B79, ćw. c (tabl. 479)

Obiekt ofiarny

Na stropie obiektu B116 w narożniku południowo-wschodnim ustawione były naczynia nr 6, 7, 8 oraz czarka nr 10 nakryta misą nr 9. Być może, omawiane zgrupowanie to formy darów grobowych złożonych w późniejszym czasie?, na grobie B116.

Inwentarz: N6–C, N7–GI, N8–MI/Bb/c (tabl. 479:4), N9–MII/Ab (tabl. 479:7), N10–CIII/B₇ (tabl. 479:2)

Chronologia: V EB, 4 faza rozwojowa (HaB₃)

Obiekt B117 – ar B79, ćw. c (tabl. 478B)

Grób jamowy, popielnicowy, podwójny

Na spągu I w.m. wykopu, w warstwie czarnej próchnicy, zarejestrowano skupisko naczyń ceramicznych, bez wyraźnego zarysu jamy grobowej. Na poziomie II w.m. wykopu uchwycono słabo czytelny zarys czworokątnej jamy o wymiarach 67 × 65 cm. Obserwację utrudniał fakt zdeponowania częściowo w stropie omawianego obiektu kolejnego pochówku – B117a. W profilu jama grobowa miała kształt nieckowaty o miąższości 37 cm, a jej wypełnisko stanowiła czarna próchnica i spalenizna. W warstwie stropowej odsłonięto naczynia ceramiczne, tworzące zwarte skupisko. W części południowej postawiono urnę nr 11, umieszczając ją na odwróconym dnem do góry czerpaku nr 12 i nakryto misą nr 9. Niewielkie ilości przepalonych kości ludzkich znajdowały się również w naczyniach nr 8 i 12. Obok popielnicy nr 11 zdeponowano wspomnianą drugą urnę nr 8, dalej czerpak nr 3 oraz czerpak nr 2, ustawiony dnem do góry. Z eksploracji w.m. II wydobyto fragmenty ceramiki, z których zrekonstruowano czarkę nr 14.

Inwentarz: N2–KIII/D (tabl. 478B:2), N3–KIII/C, N8–C, N9–MI/Ab? (tabl. 478B:3), N11–C, N12–KII/Ba (tabl. 478B:1), N14–CII/B₉ (tabl. 478B:5) oraz 19 fragmentów ceramiki (z 7 naczyń?)

Chronologia: V EB, 4 faza rozwojowa (HaB₃)

Obiekt B117a – ar B79, ćw. c (tabl. 478B)

Grób bez zarysu jamy, popielnicowy

Pochówek B117a zdeponowany został częściowo na stropie niewielkiego obiektu B117 (z którego został wyróżniony po przeprowadzonej analizie), a częściowo poza nim, od strony północnej. Nie zaobserwowano zarysu jamy grobowej. Otoczenie stanowiła czarna próchnica i spalenizna. Urnę nr 6 ustawiono w części centralnej, a otaczały ją liczne przystawki, z których naczynie nr 13 włożono do wnętrza misy nr 5.

Inwentarz: N1–G, N4–GII/A (tabl. 478B:6), N5–MI/Bb (tabl. 478B:4), N6–CII/B₆, N10–KII/Bb, N13–C

Chronologia: V EB, 4 faza rozwojowa (HaB₃)

Obiekt B118 – ar B93, ćw. d (tabl. 480A)

Grób jamowy, bezpopielnicowy

Na spągu I w.m. wykopu, w warstwie czarnej próchnicy, zarejestrowano skupisko zniszczonych naczyń ceramicznych, bez wyraźnie widocznych granic obiektu. Czytelny zarys prostokątnej jamy grobowej, o wymiarach 200 × 94 cm, orientowanej na osi SW–NE, uchwycono dopiero na spągu III w.m. wykopu. W profilu jama ta miała kształt nieckowaty, o miąższości 16 cm, a jej wypełnisko stanowiła czarna próchnica i spalenizna. Na spągu obiektu zdeponowano naczynia ceramiczne nr 6, 4 i 5. Trzy inne naczynia, rozmieszczone luźno, znajdowały się na jego stropie, gdzie odkryto również fragment toporka kamiennego. Przepalone kości ludzkie, w niewielkiej ilości, pozyskano bezpośrednio z eksploracji jamy grobowej. Z ceramiki wydobytej z wypełniska wyróżniono naczynia nr 8 i 10. Przy narożniku południowo-zachodnim znajdował się pochówek B248.

Inwentarz: N1–KIII/C? (tabl. 480A:5), N2–KII/Ba (tabl. 480A:2), N3–CII/B₆? (tabl. 480A:6), N4–G, N5–WII/B₄ (tabl. 480A:7), N6–CIII/B₇ (tabl. 480A:3), N7–C, N8–CI, N9–MI/Ba (tabl. 480A:4) oraz 2 fragmenty ceramiki (z 2 naczyń?), ze stropu – fragment toporka kamiennego (tabl. 480A:1)

Chronologia: V EB, 4 faza rozwojowa (HaB₂)

Obiekt B119 – ar B79, ćw. d (tabl. 481)

Grób jamowy, bezpopielnicowy

Na spągu I w.m. wykopu, w warstwie czarnej próchnicy, odsłonięto fragmenty naczyń ceramicznych, bez wyraźnych granic obiektu. Dalsza eksploracja pozwoliła zarejestrować zarys prostokątnej jamy grobowej o wymiarach 183 × 120 cm, orientowanej na osi NW–SE. W profilu miała ona kształt prostokątny o miąższości 20 cm, a jej wypełnisko stanowiła czarna próchnica i spalenizna. Na spągu, w części wschodniej obiektu, znajdowały się naczynia ceramiczne, tworzące zwarte skupisko. Spośród nich czerpaki nr 4 i 5 zdeponowano w misie nr 10. Oba zostały zwrócone dnami ku górze. Nie zarejestrowano urny, a przepalone szczątki ludzkie zalegały w wypełnisku jamy.

Inwentarz: N1–GI/B (tabl. 481:8), N2–C, N3–CII, N4–KIII/C (tabl. 481:3), N5–KI/C₇ (tabl. 481:4), N6–CII/B₈ (tabl. 481:6), N7–GI/A (tabl. 481:5), N8–CIII/C₂ (tabl. 481:1), N9–KI/B₇ (tabl. 481:2), N10–MI/Bc (tabl. 481:7) oraz 71 fragmentów ceramiki (z 49 naczyń?)

Chronologia: V EB, 4 faza rozwojowa (HaB₃)

Obiekt B120 – ar B77, ćw. d (tabl. 482A)

Grób jamowy, popielnicowy

Prostokątną jamę grobową, o wymiarach 92 × 84 cm, orientowaną na osi NW–SE, wydzielono na spągu II w.m. wykopu, na tle warstwy czarnej próchnicy. W profilu jama miała kształt prostokątny o miąższości 25 cm, a jej wypełnisko stanowiła czarna próchnica. W centralnej części znajdowała się urna nr 5. Była ona nakryta innym naczyniem, w tym przypadku misą nr 3 ustawioną wylewem do góry. W misie tej zdeponowano czerpak nr 4. Obok popielnicy położono 2 inne naczynia, w tym odwrócony dnem do góry czerpak nr 7. Cały zestaw naczyń zabezpieczono misą nr 2, na której prawdopodobnie postawiono garnek nr 1.

Inwentarz: N1–GI/B (tabl. 482A:2), N2–M, N3–MII/Ab (tabl. 482A:1), N4–KII/Ba (tabl. 482A:4), N5–WIII/B, N6–CI/A (tabl. 482A:5), N7–KIII/Aa (tabl. 482A:3) oraz 3 fragmenty ceramiki (z 3 naczyń?)

Chronologia: V EB, 4 faza rozwojowa (HaB₂)

Obiekt B121 – ar B77, ćw. b, ar B78, ćw. a (tabl. 482B)

Grób jamowy, popielnicowy i bezpopielnicowy, podwójny

Zarys prostokątnej jamy grobowej, o wymiarach 89 × 66 cm, orientowanej na osi NW–SE, zarejestrowano na spągu II w.m. wykopu, na tle warstwy czarnej próchnicy. W profilu jama ta miała kształt nieckowaty o miąższości 34 cm, a jej wypełnisko stanowiła czarna próchnica ze spalenizną. W centralnej części obiektu ustawiona była urna nr 6, której towarzyszyły przystawki, tworzące zwarte skupisko na wschód od popielnicy. Wszystkie przystawki zdeponowano odwracając je dnami do góry. Pod naczyńcem nr 4 zarejestrowano niewielkie skupienie kości oraz czarzkę nr 5, która również była zwrócona dnem do góry.

Inwentarz: N1–KIII/A (tabl. 482B:1), N2–KIII/C/D (tabl. 482B:2), N3–KII/Ba₂? (tabl. 482B:3), N4–G, N5–CI? (tabl. 482B:4), N6–WII/B₄ (tabl. 482B:5), N7–KIII/C oraz 24 fragmenty ceramiki (z 4 naczyń?)

Chronologia: V EB, 4 faza rozwojowa (HaB₃)

Obiekt B122 – ar B77, ćw. a, b (tabl. 483A)

Grób komorowy, popielnicowy z obstawą kamienną, podwójny

Obiekt zarejestrowano na spągu II w.m. wykopu, na tle warstwy czarnej próchnicy. Posiadał on zarys prostokątny, o wymiarach 122 × 109 cm i orientowany był wzdłuż osi NW–SE. Na poziomie I w.m. obiektu widoczna była wewnętrzna komora grobowa, w której, być może, umieszczono drewnianą konstrukcję skrzyniową, którą z kolei otaczała zewnętrzna warstwa zasypiskowa. W profilu obiekt miał kształt prostokątny o miąższości 32 cm. Wypełnisko komory wewnętrznej stanowiła czarna próchnica i spalenizna, natomiast warstwa lessu przemieszanego z czarną próchnicą stanowiła zasypisko wkopu pod komorę. Na spągu zdeponowano zwarte skupisko naczyń ceramicznych. Urna nr 8 ustawiona była w strefie południowo-wschodniej. Z jej wnętrza oprócz przepalonych kości wydobyto szpilę brązową. Popielnica ciasno obstawiona była przystawkami. Kolejną urnę stanowiła waza nr 3, w której złożono przepalone szczątki ludzkie i czerpak nr 10. Komora wewnętrzna była wzmocniona kamieniami dużych rozmiarów, które rejestrowano na spągu jamy.

Inwentarz: N1–GII, N2–CII/B₉ (tabl. 483A:2), N3–WII/B (tabl. 483A:5), N4–CIII, N5–KI/B₇ (tabl. 483A:1), N6–MI/Bb (tabl. 483A:4), N7–CII, N8–WIII/B, N9–MI/Bc (tabl. 483A:6), N10–KIII/C (tabl. 483A:3) oraz 22 fragmenty ceramiki (z 4 naczyń?), z N8 – szpila brązowa z cylindryczną główką (tabl. 483A:7)

Chronologia: V EB, 4 faza rozwojowa (HaB₂)

Obiekt B123 – ar B77, ćw. b (tabl. 483B)

Grób bez zarysu jamy, popielnicowy

Na spągu II w.m. wykopu, w warstwie czarnej próchnicy, zarejestrowano skupisko naczyń ceramicznych, bez wyraźnego zarysu jamy grobowej. W centralnej części ustawiona była popielnica nr 5, której towarzyszyło 5 przystawek. Obiekt zdeponowano w sąsiedztwie grobu B132.

Inwentarz: N1–CII/B₇ (tabl. 483B:1), N2–KI/B (tabl. 483B:3), N3–KI/C₅ (tabl. 483B:4), N4–C, N5–CIII/C₂ (tabl. 483B:2), N6–GII/A (tabl. 483B:5) oraz 74 fragmenty ceramiki (z 8 naczyń?), w tym wtórnie przepalonych 13 fragmentów ceramiki (z 1 naczyń)

Chronologia: V EB, 4 faza rozwojowa (HaB₂)

Obiekt B124 – ar B77, ćw. d (tabl. 480B)

Grób bez zarysu jamy, popielnicowy

Na spągu II w.m. wykopu, w warstwie czarnej próchnicy, odsłonięto popielnicę nr 2, która była nakryta odwróconą do góry dnem misą nr 1. Nie uchwycono zarysu jamy grobowej, ponieważ wypełnisko obiektu tożsame było z otoczeniem. Wśród kości ludzkich złożonych do popielnicy wyróżniono fragmenty przepalonych kości zwierzęcych. Zapewne pierwotnie znajdowały się one na stosie, skąd trafiły bezpośrednio do urny.

Inwentarz: N1–M? (tabl. 480B:1), N2–WIII/D (tabl. 480B:2), z N2 – przepalone kości zwierzęce

Chronologia: V EB, 4 faza rozwojowa (HaB₃)

Obiekt B125 – ar B77, ćw. b, d (tabl. 484A)

Grób jamowy, popielnicowy

Zarys prostokątnej jamy grobowej, o wymiarach 118 × 102 cm, orientowanej na osi W–E, zarejestrowano na spągu II w.m. wykopu, na tle warstwy czarnej próchnicy. W profilu jama ta była prostokątna, o miąższości 19 cm, a jej wypełnisko stanowiła czarna próchnica. Na spągu obiektu, w części E, odsłonięto urnę nr 4, ciasno obstawioną przystawkami. Z wypełniska naczynia nr 5 wydobyto naczynie nr 7. Czarka nr 1, odwrócona dnem do góry, została samotnie zdeponowana w narożniku południowo-zachodnim. Analiza fragmentów ceramiki pozyskanej luźno z wypełniska jamy pozwoliła wyróżnić naczynia nr 8 i 9.

Inwentarz: N1–CII/C, N2–CII/B₆ (tabl. 484A:1), N3–CII/C₉, N4–CII/C₆ (tabl. 484A:2), N5–CII/B₉ (tabl. 484A:5), N6–KIII/C (tabl. 484A:4), N7–CII/C₉ (tabl. 484A:3), N8–MII/Aa (tabl. 484A:6), N9–GI/A oraz 4 fragmenty ceramiki (z 2 naczyń?)

Chronologia: V EB, 4 faza rozwojowa (HaB₃)

Obiekt B126 – ar B77, ćw. d (tabl. 484B)

Grób jamowy, popielnicowy

Na spągu I w.m. wykopu, w warstwie czarnej próchnicy, uchwycono słabo czytelny zarys obiektu. Założono go w pobliżu południowo-wschodniej strefy obiektu B111. W jego południowo-zachodnim narożniku ustawione było naczynie nr 5, prawdopodobnie pierwotnie nakryte innym naczyniem, które uległo całkowitemu zniszczeniu. Z naczynia tego (nr 5) pozyskano niewielką ilość przepalonych kości. Na spągu jamy zarejestrowano misę nr 1 odwróconą dnem do góry, fragment innego naczynia nr 2 oraz misę nr 4 nakrytą misą nr 3. Wszystkie te pojemniki były zlokalizowane w części wschodniej obiektu.

Inwentarz: N1–MII/Ca/b (tabl. 484B:4), N2–G, N3–MII/Aa (tabl. 484B:3), N4–KIII/A (tabl. 484B:1), N5–CII/C (tabl. 484B:2)

Chronologia: IV/V EB, 4 faza rozwojowa (HaB₂)

Obiekt B127 – ar B78, ćw. a (tabl. 485)

Grób jamowy, popielnicowy

Zarys prostokątnej jamy grobowej, o wymiarach 161 × 98 cm, orientowanej na osi NW–SE, zarejestrowano na spągu II w.m. wykopu, na tle warstwy czarnej próchnicy. W profilu jama ta miała kształt prostokątny o miąższości 23 cm, a jej wypełnisko stanowiła czarna i brunatna próchnica. Obiekt uległ zniszczeniu przez współczesny wkop drenażowy. Na jego spągu, w części wschodniej, zdeponowana

była popielnica nr 2. Postawiono ją na naczyniu nr 3, które uległo zmiążdżeniu. Popielnicy towarzyszyły 3 czerpaki. Niewykluczone, iż pozostałe naczynia zostały zniszczone przez wkop współczesny, ponieważ z eksploracji jamy grobowej pozyskano duże ilości luźnej ceramiki.

Inwentarz: N1–KII/A₂ (tabl. 485:1), N2–WIII/D (tabl. 485:5), N3–MI/Ca (tabl. 485:2), N4–KIII/B (tabl. 485:3), N5–KIII/D (tabl. 485:4) oraz 202 fragmenty ceramiki (z 71 naczyń?)

Chronologia: V EB, 4 faza rozwojowa (HaB₃)

Obiekt B128 – ar B78, ćw. b (tabl. 486A)

Grób symboliczny?

Na spągu II w.m. wykopu, w warstwie czarnej próchnicy, odsłonięto fragmenty naczynia ceramicznego nr 1, bez wyraźnego zarysu obiektu. Dopiero na poziomie III w.m. wykopu uchwycono zarys prostokątnej jamy, o wymiarach 59 × 67 cm, orientowanej na osi NW–SE. W profilu miała ona kształt prostokątny o miąższości 23 cm, a jej wypełnisko stanowiła czarna próchnica i spalenizna. Na spągu zdeponowano naczynia ceramiczne, tworzące zwarte skupisko. Wszystkie ustawiono dnami do góry. Pod naczyniem nr 7 umieszczono kubki-czerpaki nr 4 i 5. Przepalonych szczątków ludzkich nie zarejestrowano w żadnym naczyniu, nie pozyskano ich również z wypełniska jamy grobowej. Obiekt ten prawdopodobnie pełnił funkcję grobu symbolicznego złożonego obok grobów B127, B134 i B146.

Inwentarz: N1–C, N2–CIII/C₁ (tabl. 486A:1), N3–KIII/C (tabl. 486A:2), N4–KIII/D, N5–KI/C₅ (tabl. 486A:3), N7–GII/B (tabl. 486A:5), N8–KIII/C (tabl. 486A:4) oraz 61 fragmentów ceramiki (z 7 naczyń?)

Chronologia: V EB, 4 faza rozwojowa (HaB₂)

Obiekt B129 – ar B77, ćw. d (tabl. 487)

Grób komorowy, bezpopielnicowy, z obstawą kamienną

Zarys dużej prostokątnej jamy grobowej, o wymiarach 187 × 180 cm, orientowanej na osi NW–SE, uchwycono i zadokumentowano na spągu II w.m. wykopu, na tle warstwy czarnej próchnicy. Już na poziomie stropu wyraźnie czytelna była wewnętrzna komora oraz zewnętrzna warstwa zasypiskowa. W profilu obiekt był kształtu prostokątnego o miąższości 63 cm. Wypełnisko komory wewnętrznej było wielowarstwowe, złożone głównie z czarnej i brunatnej próchnicy oraz resztek stosu. Warstwę zewnętrzną tworzyła glina na złożu wtórnym z dodatkami próchnicy. W stropowych partiach obiekt był szerszy, po obu stronach otaczała go 10 cm warstwa gliny na złożu wtórnym. W trakcie eksploracji obserwowano pozostałości belek drewnianych, z jakich zbudowana była konstrukcja wewnętrzna. Na spągu jamy rejestrowano skupisko naczyń ceramicznych, częściowo już przemieszczonych. Z wnętrza naczynia nr 5 wydobyto 3 czerpaki, włożone kolejno jeden w drugi. Naczynia zostały obsypane resztkami stosu, w których oprócz przepalonych szczątków ludzkich rejestrowano fragmenty przetopionego zabytku brązowego oraz potłuczonego intencjonalnie naczynia – nr 14. Jego fragmenty zalegały na kolejnych poziomach eksploracyjnych. Komora na zewnątrz była zabezpieczona kamieniami ułożonymi przy dłuższych bokach domniemanej drewnianej skrzyni.

Inwentarz: N1–CIII/C₁ (tabl. 487:10), N2–CII/B₄, N3–KI/B₇ (tabl. 487:2), N4–GIII/C (tabl. 487:9), N5–KIII/A (tabl. 487:6), N6–KIII/C (tabl. 487:3), N7–KI/B₇ (tabl. 487:4), N8–WII/B₇ (tabl. 487:7), N9–MI/Bb (tabl. 487:8), N10–C, N11–K, N12–KIII/C (tabl. 487:5), N13–KIII/C (tabl. 487:11), N14–GI/A, wpn – 3 fragmenty przetopionego brązu (tabl. 487:1)

Chronologia: V EB, 4 faza rozwojowa (HaB₃)

Obiekt B130 – ar B73, ćw. d, ar B74, ćw. c (tabl. 486B).

Grób jamowy, popielnicowy, zniszczony

Prostokątną jamę grobową, o wymiarach 95 × 67 cm, orientowaną na osi NW–SE, wydzielono na spągu I w.m. wykopu, na tle warstwy czarnej próchnicy. W części stropowej obiekt był zniszczony i rozwleczony w kierunku zachodnim razem z fragmentami naczyń. W profilu miał on kształt nieckowaty o miąższości 20 cm, a jego wypełnisko stanowiła czarna próchnica. W centralnej części zarejestrowano bardzo zniszczoną urnę nr 7, z której oprócz kości wydobyto szpilę brązową. Towarzyszyło jej 9 naczyń-przystawek. Naczynia zdeponowano w różnych pozycjach: odwróconej lub przechylonej na bok.

Inwentarz: N1–CI/A (tabl. 486B:8), N2–CI/A (tabl. 486B:3), N3–KI/A (tabl. 486B:5), N4–KI/A (tabl. 486B:7), N5–CI/A, N6–KI/A (tabl. 486B:6), N7–W, N8–CI/A₁? (tabl. 486B:4), N9–CI/A₁ (tabl. 486B:9), N10–WI/A₃ (tabl. 486B:10) oraz 52 fragmenty ceramiki (z 7 naczyń?), wpn – szpila brązowa z profilowaną główką (tabl. 486B:2), 2 fragmenty przetopionego brązu (tabl. 486B:1)

Chronologia: III EB, 2 faza rozwojowa (HaA₁)

Obiekt B131 – ar B74, ćw. a, c (tabl. 488A)

Grób bez zarysu jamy, popielnicowy

Na spągu II w.m. wykopu, w warstwie czarnej próchnicy, zarejestrowano fragmenty naczyń ceramicznych, bez wyraźnego zarysu jamy grobowej. W części zachodniej zdeponowana została urna nr 2, której towarzyszyły przystawki, ustawione na wschód od niej. Czarke nr 4 złożono w czarce nr 3, natomiast z naczynia nr 6 wydobyto czarkę nr 7.

Inwentarz: N1–CI/Bb₈ (tabl. 488A:3), N2–WI/A₃?, N3–CI/A (tabl. 488A:1), N4–CIII/B (tabl. 488A:4), N5–C, N6–CI/C (tabl. 488A:5), N7–CIII/B₅? (tabl. 488A:2) oraz 41 fragmentów ceramiki (z 16 naczyń?)

Chronologia: III/IV EB, 2/3 faza rozwojowa (HaA₁/HaA₂)

Obiekt B132 – ar B77, ćw. b (tabl. 488B)

Grób bez zarysu jamy, popielnicowy

Obiekt wyróżniono w spągu II w.m. wykopu, w warstwie czarnej próchnicy. Zarejestrowano wówczas fragmenty naczyń ceramicznych, bez wyraźnego zarysu jamy grobowej. W części zachodniej zdeponowana została popielnica nr 3, obok której ustawiono naczynie nr 2 oraz na północ od niej szkatułkę nr 1. Z wnętrza urny, oprócz przepalonych szczątków ludzkich, wydobyto fragmenty przepalonych kości zwierzęcych.

Inwentarz: N1–S (tabl. 488B:1), N2–CII, N3–CII/C₉ (tabl. 488B:2), z N3 – przepalone kości zwierzęce

Chronologia: V EB, 4 faza rozwojowa (HaB₃)

Obiekt B133 – ar B78, ćw. b (tabl. 489)

Grób komorowy, popielnicowy, z obstawą kamienną?, podwójny

Na spągu II w.m. wykopu, w warstwie czarnej próchnicy, odsłonięto skupisko naczyń ceramicznych, bez wyraźnego zarysu obiektu. Po przeprowadzonej analizie z naczyń tych utworzono obiekt B133a. Dalsza eksploracja pozwoliła zarejestrować, na poziomie III w.m. wykopu, prostokątną jamę, o wymiarach 217 × 162 cm, orientowaną na osi NW–SE, z wyraźnym czytelny zarysem wewnętrznej komory oraz zewnętrznej warstwy zasypiskowej. W profilu jama ta miała kształt prostokątny o miąższości

56 cm. Wypełnisko komory wewnętrznej stanowiła czarna próchnica, spalenizna, polepa oraz żwir i less. Warstwa zewnętrzna złożona była głównie ze żwiru. Na spągu komory wewnętrznej, w jej części wschodniej zarejestrowano urnę nr 14, częściowo już zniszczoną. W jej wypełnisku oprócz przepalonych szczątków ludzkich znajdowała się szpila brązowa oraz czerpak nr 15, również zawierający kości. Popielnicy towarzyszyły przystawki, tworzące zwarte skupisko, niestety częściowo już zniszczone i przemieszczone w obrębie komory wewnętrznej. Misa nr 12 była odwrócona dnem do góry, niewykluczone, że pierwotnie stanowiła nakrycie popielnicy. Domniemana drewniana konstrukcja umieszczona w przygotowanej jamie została od zewnątrz wzmocniona, wzdłuż dłuższych boków, obstawą kamienną.

Inwentarz: N1–MI/Ca (tabl. 489:5), N2–CII/B₈ (tabl. 489:3), N3–WII/A (tabl. 489A:8), N10–GII/A (tabl. 489:2), N11–MII/Bb (tabl. 489:4), N12–MII/Bb (tabl. 490A:7), N13–CI/B₃?, N14–WIII/D (tabl. 489:6), N15–KIII/C (tabl. 490A:9) oraz 13 fragmentów ceramiki (z 3 naczyń?), z N14 – dwustożkowata główka szpili brązowej (tabl. 489:1)

Chronologia: V EB, 4 faza rozwojowa (HaB₂)

Obiekt B133a – ar B78, ćw. b (tabl. 490B)

Grób bez zarysu jamy, popielnicowy

Obiekt zdeponowany był w stropie części południowo-wschodniej obiektu B133. Nie zaobserwowano zarysu jamy grobowej, ponieważ wypełnisko było tożsame z otoczeniem. W warstwie czarnej próchnicy złożono naczynie nr 5, wewnątrz którego zdeponowano naczynia nr 6, 7, 8, 9, a cały ten zestaw nakryto odwróconą do góry dnem misą nr 4. Czarka nr 7 zawierała przepalone szczątki ludzkie.

Inwentarz: N4–MI/Ca (tabl. 490B:3), N5–GIa, N6–KI/C₅ (tabl. 490B:4), N7–CI/B₃, N8–KIII/C (tabl. 490B:1), N9–CII/B₉ (tabl. 490B:2)

Chronologia: V EB, 4 faza rozwojowa (HaB₂)

Obiekt B134 – ar B78, ćw. b (tabl. 490C)

Grób bez zarysu jamy, popielnicowy

Na spągu II w.m. wykopu, w warstwie czarnej próchnicy, zarejestrowano zwarte skupisko naczyń ceramicznych, bez wyraźnego zarysu jamy grobowej. W części wschodniej zdeponowana została urna nr 4, nakryta pierwotnie prawdopodobnie misą nr 3. Popielnicy towarzyszyły 3 przystawki, w momencie odkrycia bardzo zniszczone i przemieszczone.

Inwentarz: N1–KIII/C, N2–KIII/C (tabl. 490C:1), N3–MII/Ba/b (tabl. 490C:2), N4–CII/B₉ (tabl. 490C:3), N5–GI/A oraz 4 fragmenty ceramiki (z 4 naczyń?)

Chronologia: V EB, 4 faza rozwojowa (HaB₃)

Obiekt B135 – ar B78, ćw. d (tabl. 488C)

Obiekt ofiarny?, bez zarysu jamy

Obiekt wyróżniono na spągu II w.m. wykopu, w warstwie czarnej próchnicy, jako skupisko zniszczonych naczyń. Dodatkowo był on uszkodzony przez współczesny wkop drenażowy. Z eksploracji wypełniska pozyskano spore ilości ceramiki pochodzącej ze zniszczonych naczyń. Nie zarejestrowano urny ani przepalonych kości ludzkich. Prawdopodobnie obiekt był formą daru grobowego związanego z grobem B148.

Inwentarz: 174 fragmentów ceramiki (z 28 naczyń?)

Chronologia: IV, V EB, 3, 4 faza rozwojowa (HaB)

Obiekt B136 – ar B78, ćw. d (tabl. 491A)

Grób jamowy, popielnicowy

Na spągu II w.m. wykopu, w warstwie czarnej próchnicy, zarejestrowano skupisko naczyń ceramicznych, bez uchwytnych granic obiektu. Dopiero na poziomie III w.m. wykopu zarejestrowano zarys owalnej jamy grobowej, o wymiarach 64 × 44 cm. W profilu miała ona kształt nieckowaty o miąższości 15 cm, a jej wypełnisko stanowiła czarna próchnica. W części południowo-wschodniej zdeponowano urnę nr 3, nakrytą misą nr 1. Na północ od popielnicy ustawiono duże naczynie garnkowe nr 2, do którego złożono czarkę nr 4. Zarówno z popielnicy, jak i z naczynia nr 2 pozyskano fragmenty przetopionego zabytku brązowego.

Inwentarz: N1–M (tabl. 491A:2), N2–W (tabl. 491A:4), N3–KII/Ba? (tabl. 491A:3), N4–CI/C (tabl. 491A:5) oraz 6 fragmentów ceramiki (z 3 naczyń?), wpn – 2 fragmenty przetopionego brązu, z N3 – szydło brązowe (tabl. 491A:1)

Chronologia: V EB, 4 faza rozwojowa (HaB₂)

Obiekt B137 – ar B78, ćw. d (tabl. 491B)

Grób komorowy, popielnicowy i bezpopielnicowy, z obstawą kamienną

Zarys dużej prostokątnej jamy grobowej, o wymiarach 195 × 128 cm, orientowanej na osi NW–SE, zarejestrowano na spągu II w.m. wykopu, na tle warstwy czarnej próchnicy. Już na poziomie stropu wyraźnie czytelna była wewnętrzna komora grobowa oraz zewnętrzna jama zasypiskowa. W profilu obiekt był prostokątny o miąższości 38 cm. Wypełnisko komory wewnętrznej złożone było z czarnej próchnicy oraz spalenizny i niewielkiej ilości przepalonych kości. Warstwa zewnętrzna natomiast utworzona była głównie z gliny na złożu wtórnym. Na stropie jamy grobowej zdeponowano zawierającą przepalone szczątki ludzkie misę nr 8, której towarzyszył czerpak nr 7 oraz fragment szpili. Drugą urnę nr 6 oraz towarzyszącą jej czarkę nr 5 ustawiono na spągu komory, w części wschodniej. Oba pojemniki nakryto odwróconym do góry dnem fragmentem naczynia wazowatego nr 10, którego pozostałe fragmenty były przemieszczone w obrębie komory grobowej. W części północnej jamy zdeponowano czerpaki i czarkę nr 1, 2, 3, ustawione w rzędzie i zwrócone dnami ku górze, z kolei w narożniku południowo-wschodnim złożono czarkę nr 9. Drewniana konstrukcja umieszczona w przygotowanej jamie została od zewnątrz wzmocniona, wzdłuż dłuższych boków, obstawą kamienną.

Inwentarz: N1–KIII/C (tabl. 491B:1), N2–CII, N3–KIII/C (tabl. 491B:2), N5–CII/B, N6–GII/B, N7–KIII/C?, N8–M (tabl. 491B:3), N9–CII, N10–WII/B₂? (tabl. 491B:4) oraz 67 fragmentów ceramiki (z 23 naczyń?), w tym 2 wtórnice przepalone (z 2 naczyń), wpn – fragment główki szpili brązowej

Chronologia: V EB, 4 faza rozwojowa (HaB₂)

Obiekt B138 – ar B78, ćw. c, d (tabl. 492A)

Grób jamowy, popielnicowy i bezpopielnicowy

Zarys prostokątnej jamy grobowej, o wymiarach 73 × 80 cm, orientowanej na osi NW–SE, zarejestrowano na spągu I w.m. wykopu, na tle warstwy czarnej próchnicy. W profilu jama ta miała kształt nieckowaty o miąższości 21 cm, a jej wypełnisko stanowiła czarna próchnica i spalenizna. Na spągu zdeponowano popielnicę nr 1, której towarzyszyła przystawka nr 2. Przepalone kości ludzkie zalegały również w wypełnisku jamy grobowej, co świadczy o tym, że po złożeniu do grobu urnę obsypano resztkami stosu.

Inwentarz: N1–WIII/D (tabl. 492A:2), N2–KII/A₂ (tabl. 492A:1)

Chronologia: IV/V EB, 3/4 faza rozwojowa (HaB₁/HaB₂)

Obiekt B139 – ar B78, ćw. c (tabl. 492B, 493)

Grób komorowy, popielnicowy i bezpopielnicowy, z obstawą kamienną

Obiekt wydzielono na spągu II w.m. wykopu, na tle warstwy czarnej próchnicy. Miał on kształt prostokąta o wymiarach 222×137 cm, a orientowany był wzdłuż osi W–E. Już na poziomie stropu wyraźnie czytelna była wewnętrzna komora grobowa oraz zewnętrzna jama zasypiskowa. W przekroju pionowym obiekt rysował się jako prostokąt o głębokości 41 cm. Wypełnisko komory wewnętrznej było złożone głównie z czarnej próchnicy, spalenizny i przepalonych kości ludzkich. Zasypisko wkopu pod komorę stanowiła warstwa gliny i żwiru na złożu wtórnym. W centralnej części jamy zdeponowana została urna nr 11, ustawiona na 3 naczyniach nr 15 i 12 odwróconych dnami ku górze oraz naczyniu, które uległo całkowitej destrukcji i nie można określić jego formy. Z popielnicy, oprócz przepalonych szczątków ludzkich, wydobyto czarkę nr 14. Urnie towarzyszyła duża liczba przystawek postawionych na spągu komory grobowej, przy jej północnej ścianie. Z wnętrza naczynia nr 4 pozyskano kubek nr 5, natomiast naczynie nr 6 ustawione było dnem do góry. Cały zbiór naczyń złożony w obrębie komory został obsypany resztkami stosu zawierającymi przepalone szczątki ludzkie. Z fragmentów ceramiki wydobytej z wypełniska zrekonstruowano naczynia nr 16, 17, 18, 19.

Inwentarz: N1–C, N2–CII/C₁ (tabl. 493:7), N3–MII/Ba/b (tabl. 492B:5), N4–GII/A (tabl. 493:12), N5–KIII/C (tabl. 493:8), N6–KIII/C (tabl. 492B:3), N7–KII/Bb (tabl. 492B:4), N8–KI/C₇ (tabl. 493:15), N9–KII/A (tabl. 492B:1), N10–WII/B₄ (tabl. 493:13), N11–WIII/B (tabl. 493:14), N12–KIII/C (tabl. 492B:2), N13–GI/B/FC (tabl. 493:11), N14–CI/B, N15–P (tabl. 493:10), N16–MI/Ab? (tabl. 493:6), N17–C (tabl. 493:9), N18–GI/A, N19–GI/A oraz 1 fragment ceramiki

Chronologia: V EB, 4 faza rozwojowa (HaB₂)

Obiekt B140 – ar B78, ćw. c, d, ar B88, ćw. a, b (tabl. 494)

Grób komorowy, popielnicowy i bezpopielnicowy, potrójny?

Czytelny zarys prostokątnej jamy grobowej, o wymiarach 199×161 cm, orientowanej na osi NW–SE, uchwycono i zadokumentowano na spągu II w.m. wykopu, na tle warstwy czarnej próchnicy. Już na poziomie stropu wyraźnie rysowała się wewnętrzna komora grobowa oraz warstwa zasypiskowa. Prawdopodobnie wewnątrz komory umieszczono drewnianą konstrukcję skrzyniową. W profilu obiekt miał kształt prostokątny o miąższości 42 cm. Wypełnisko komory wewnętrznej było złożone głównie z czarnej i brunatnej próchnicy oraz resztek stosu zawierających przepalone szczątki ludzkie. Warstwę zewnętrzną głównie stanowiła glina na złożu wtórnym z wtrętami próchnicy. Na spągu jamy grobowej odsłonięto skupisko ceramiki, być może, intencjonalnie potłuczonej, gdzie wyróżnić można było fragmenty pochodzące z kilku pojemników. Zarejestrowano tam również naczynie nr 2 zawierające przepalone szczątki zmarłego. W części wschodniej, w warstwie zasypiskowej zdeponowano naczynie nr 4, w którego wnętrzu umieszczono drugą popielnicę nr 5. Naczyniom tym towarzyszył czerpak nr 3. Z ceramiki pozyskanej z eksploracji wypełniska jamy grobowej wyróżniono naczynia nr 7, 9, 10, 11, 12, 13.

Inwentarz: N1–GI/B (tabl. 494:3), N2–G, N3–KIII/A (tabl. 494:7), N4–C (tabl. 494:2), N5–CII/C₈ (tabl. 494:1), N6–CI/C₁ (tabl. 494:4), N7–WIII/A/B (tabl. 494:9), N9–GI/A, N10–CI/C (tabl. 494:5), N11–MII/Aa (tabl. 494:8), N12–C, N13–CII/A (tabl. 494:6) oraz 80 fragmentów ceramiki (z 31 naczyń?)

Chronologia: V EB, 4 faza rozwojowa (HaB₂)

Obiekt B141 – ar B79, ćw. d (tabl. 495A)

Obiekt ofiarny?

Zarys prostokątnej jamy, o wymiarach 68×65 cm, orientowanej na osi W–E, zarejestrowano na spągu II w.m. wykopu, na tle warstwy czarnej próchnicy. W profilu miała ona kształt nieckowaty o miąższo-

ści 25 cm, a jej wypełnisko stanowiła czarna próchnica. Na stropie jamy zdeponowano odwróconą do góry dnem misę nr 1. Poza tym naczyniem nie odnotowano obecności innych pojemników, nie pozyskano również przepalonych kości ludzkich. Być może, obiekt ten należy wiązać z jakimś sąsiednim obiektem grobowym (obiekt B202?).

Inwentarz: N1–MII/Bb (tabl. 495A:1) oraz 16 fragmentów ceramiki (z 3 naczyń?)

Chronologia: V EB, 4 faza rozwojowa (HaB₂)

Obiekt B142 – ar B79, ćw. d (tabl. 496A)

Grób bez zarysu jamy, popielnicowy, potrójny

Na spągu II w.m. wykopu, w warstwie czarnej próchnicy zarejestrowano naczynia tworzące zwarte skupisko, zorientowane na osi NW–SE, bez wyraźnego zarysu jamy grobowej. Przepalone kości ludzkie należące do 3 osobników pozyskano z 3 naczyń: nr 5, 11, 12. Ponadto z wypełniska urny nr 5 wydobyto czarkę nr 4. Z kolei w garnku nr 6 zdeponowano mniejsze pojemniki – 2 kubki i czarkę (nr 7, 8, 9), a obok ustawiono garnek nr 10, po czym całość nakryto odwróconą do góry dnem misą nr 2. Z naczyń nr 12 wyróżniono naczynie nr 14.

Inwentarz: N2–MI/Bc (tabl. 496A:3), N4–C, N5–WI/E (tabl. 496A:8), N6–G, N7–KIII/C (tabl. 496A:7), N8–KII/Ba (tabl. 496A:4), N9–CII/B₇ (tabl. 496A:1), N10–GIII, N11–WIII/B, N12–CIII/B₄ (tabl. 496A:6), N13–WII/B₄? (tabl. 496A:2), N14–MI/Bb (tabl. 496A:5) oraz 62 fragmenty ceramiki (z 15 naczyń?)

Chronologia: V EB, 4 faza rozwojowa (HaB₂)

Obiekt B142a – ar B79, ćw. d (tabl. 496B)

Grób bez zarysu jamy, popielnicowy

Obiekt zarejestrowano na spągu II w.m. wykopu, w warstwie czarnej próchnicy, w bezpośrednim sąsiedztwie obiektu B142. Nie posiadał on czytelnego zarysu jamy grobowej. Obiekt tworzyła urna – naczynie nr 3 – nakryta misą nr 1.

Inwentarz: N1–MI/Ac (tabl. 496B:1), N3–GIII/C

Chronologia: V EB, 4 faza rozwojowa (HaB₂)

Obiekt B143 – ar B79, ćw. c (tabl. 495B)

Grób jamowy, popielnicowy

Na spągu II w.m. wykopu w warstwie czarnej próchnicy odsłonięto zarys misy nr 1 odwróconej dnem do góry. Dalsza eksploracja warstwami mechanicznymi pozwoliła zarejestrować czytelny zarys czworokątny jamy grobowej o wymiarach 66 × 69 cm. W profilu miała ona kształt prostokątny o miąższości 17 cm, a jej wypełnisko stanowiła czarna próchnica i spalenizna. Na spągu zdeponowano popielnicę nr 4, której towarzyszyły przystawki nr 2 i 3. Z wnętrza tego ostatniego wydobyto naczynia nr 5, 6, 7, włożone jedno w drugie. Cały wymieniony zestaw naczyń nakryto misą nr 1.

Inwentarz: N1–MII/Bb (tabl. 495B:4), N2–CIII/C₁ (tabl. 495B:1), N3–GI/A (tabl. 495B:5), N4–C, N5–C, N6–KIII/C (tabl. 495B:2), N7–KIII/C (tabl. 495B:3) oraz 34 fragmenty ceramiki (z 8 naczyń?)

Chronologia: V EB, 4 faza rozwojowa (HaB₂)

Obiekt B144 – ar B78, ćw. c, ar B88, ćw. a (tabl. 497A)

Grób komorowy, popielnicowy i bezpopielnicowy, podwójny?

Zarys dużej prostokątnej jamy grobowej, o wymiarach 252 × 225 cm, orientowanej na osi NW–SE, zarejestrowano na spągu II w.m. wykopu, na tle warstwy czarnej próchnicy. Już na poziomie stropu wyraźnie rysowała się wewnętrzna komora grobowa oraz zewnętrzna warstwa zasypiskowa. W profilu obiekt był kształtu prostokątnego o miąższości 75 cm. Wypełnisko komory wewnętrznej było złożone głównie z czarnej próchnicy, natomiast warstwa gliny i żwiru na złożu wtórnym stanowiła zasypisko wkopu pod komorę. Na stropie jamy zalegały fragmenty ustawionego dnem do góry naczynia nr 1, pokrywka szkatułki nr 8, kubek nr 6 oraz fragment talerza nr 7. Były to formy darów grobowych złożonych prawdopodobnie w późniejszym czasie. Na poziomie III w.m. obiektu, w części zachodniej komory wewnętrznej odsłonięto urnę nr 3 nakrytą odwróconą do góry dnem misą nr 2. Kolejne naczynia nr 4 i 5 były rozstawione na spągu. Warstwę spągową stanowiła czarna próchnica przemieszana ze spalenizną i przepalonymi szczątkami ludzkimi. Z ceramiki zalegającej na stropie obiektu wyróżniono naczynie nr 7 oraz wtórnice przepalony kubek nr 6.

Inwentarz: N1–GI/A, N2–MI/Bc (tabl. 497A:6), N3–WII/B_{3/4} (tabl. 497A:5), N4–WII/B_{3/4} (tabl. 497A:4), N5–CII/C₆, N6–KI/B₄ (tabl. 497A:2), N7–T (tabl. 497A:3), N8–SP (tabl. 497A:1) oraz 98 fragmentów ceramiki (z 33 naczyń?)

Chronologia: IV EB, 3 faza rozwojowa (HaA₂/HaB), ¹⁴C: 1264–1044 BC (95,4%)

Obiekt B145 – ar B76, ćw. b (tabl. 498)

Grób komorowy, popielnicowy

Zarys prostokątnej jamy, o wymiarach 169 × 113 cm, orientowanej na osi W–E, zarejestrowano na spągu III w.m. wykopu, na tle calca. Już na stropie wyraźnie czytelny był zarys wewnętrznej komory obspanej warstwą lessu na złożu wtórnym. W profilu jama miała kształt nieckowaty o miąższości 20 cm, a jej wypełnisko stanowiła czarna próchnica. W centralnej części komory wewnętrznej zdeponowana została urna nr 9, której towarzyszyły liczne przystawki, tworzące z popielnicą zwarty układ. Z eksploracji wypełniska popielnicy oprócz przepalonych kości, które były bardzo rozdrobnione i zalegały jedynie w części przydennej naczynia, pozyskano fragment szpili z kulistą główką. Z wnętrza misy nr 5 wydobyto czerpaki nr 4 i 6, ustawione dnami do góry. Z ceramiki luźnej zalegającej w obiekcie wyróżniono naczynia nr 10 i 11.

Inwentarz: N1–CII/C₈ (tabl. 498:2), N2–C, N3–CII/B₈? (tabl. 498:5), N4–KIII/A (tabl. 498:3), N5–MII/Ba/b (tabl. 498:8), N6–KIII/C (tabl. 498:4), N7–C, N8–CIII/B₇? (tabl. 498:6), N9–WIII/B, N10–MII/Ab? (tabl. 498:9), N11–GII/A (tabl. 498:7), z N9 – fragment szpili brązowej z kulistą główką (tabl. 498:1)

Chronologia: V EB, 4 faza rozwojowa (HaB₂)

Obiekt B146 – ar B78, ćw. b (tabl. 499A)

Grób symboliczny?, komorowy

Prostokątną jamę o wymiarach 163 × 110 cm, orientowaną na osi W–E, wydzielono na spągu III w.m. wykopu, na tle calca. Już na poziomie stropu czytelny był podział na wewnętrzną komorę oraz jamę zasypiskową. W profilu obiekt posiadał prostokątny kształt i miąższość 16 cm. Wypełnisko komory wewnętrznej było złożone głównie z czarnej próchnicy i lessu, natomiast glina na złożu wtórnym stanowiła zasypisko wkopu pod komorę. Wewnątrz zarejestrowano intencjonalnie rozbite naczynie nr 1, zalegające w części zachodniej komory oraz naczynie nr 2. Z ceramiki luźno występującej w wypełnisku komory wyróżniono wazę nr 6. W jamie zasypiskowej, w jej części E, zdeponowane były kolejne naczynia nr 3, 4, 5. Z naczynia nr 5 wydobyto fragment przetopionego brązu, natomiast z czarki nr 3 gładzik

kamienny i bryłkę grafitu. W żadnym z naczyń, ani też w jamie grobowej, nie odnotowano obecności przepalonych kości ludzkich. Forma obiektu i jego wyposażenie sugerują symboliczną jego funkcję.

Inwentarz: N1–GII/B (tabl. 499A:4), N2–KIII/D (tabl. 499A:5), N3–CI/C₄ (tabl. 499A:3), N4–KIII/D (tabl. 499A:6), N5–C, N6–WIII/B oraz 8 fragmentów ceramiki (z 3 naczyń?), z N5 – fragment przetopionego brązu, z N3 – gładzik kamienny (tabl. 499A:1), bryłka grafitu (tabl. 499A:2)

Chronologia: V EB, 4 faza rozwojowa (HaB₃)

Obiekt B147 – ar B78, ćw. d (tabl. 500A)

Grób jamowy, popielnicowy, zniszczony

Zarys prostokątnej jamy, o wymiarach 129 × 94 cm, orientowanej na osi W–E, zarejestrowano na spągu III w.m. wykopu, na tle calca. W profilu jama ta miała kształt nieckowaty o miąższości 21 cm, a jej wypełnisko stanowiła czarna próchnica przemieszana ze spalenizną. W części centralnej obiekt został uszkodzony przez współczesny wkop drenażowy. W tym też miejscu zarejestrowano pozostałości urny nr 7 nakrytej prawdopodobnie misą nr 8, której towarzyszyły przystawki. Naczynie nr 1 jest wtórnie przepalone. Z uwagi na silny stopień zniszczenia obiektu, trudno jest odtworzyć pierwotne relacje pomiędzy naczyniami.

Inwentarz: N1–CIII/B₇ (tabl. 500A:2), N2–KII/Ba (tabl. 500A:1), N3–CII/B₆ (tabl. 500A:3), N4–GII/A, N5–KI/B₅ (tabl. 500A:6), N6–KI/B₈ (tabl. 500A:5), N7–WIII/B, N8–MII/Aa (tabl. 500A:4) oraz 19 fragmentów ceramiki (z 5 naczyń?)

Chronologia: V EB, 4 faza rozwojowa (HaB₂)

Obiekt B148 – ar B78, ćw. d (tabl. 501A)

Grób komorowy, popielnicowy

Prostokątną w zarysie jamę, o wymiarach 120 × 100 cm, orientowaną na osi W–E, wydzielono na spągu III w.m. wykopu, na tle calca. Już na poziomie stropu wyraźnie czytelna była wewnętrzna komora grobowa obsypana warstwą żwiru i lessu na złożu wtórnym. W profilu obiekt był kształtu prostokątnego o miąższości 45 cm. Wypełnisko komory wewnętrznej było złożone głównie z czarnej i brunatnej próchnicy. Na spągu komory wewnętrznej zarejestrowano zwarte skupisko naczyń ceramicznych, w którego centrum ustawiona była urna nr 4, pierwotnie prawdopodobnie nakryta misą nr 2. Naczynia nr 3 i 5 ustawione były dnami ku górze.

Inwentarz: N1–GII/A (tabl. 501A:7), N2–MI/Ca (tabl. 501A:5), N3–MI/Bb (tabl. 501A:3), N4–WIII/B (tabl. 501A:4), N5–KIII/C (tabl. 501A:1), N6–CIII/C₁ (tabl. 501A:2), N7–CII/B (tabl. 501A:6) oraz 12 fragmentów ceramiki (z 5 naczyń?)

Chronologia: V EB, 4 faza rozwojowa (HaB₂)

Obiekt B149 – ar B78, ćw. d (tabl. 502)

Grób jamowy, popielnicowy

Jamę grobową o prostokątnym zarysie, o wymiarach 61 × 74 cm, założoną wzdłuż osi W–E, wyróżniono na spągu III w.m. wykopu, na tle przemytej warstwy. W części północnej była ona uszkodzona przez dren. W profilu jama ta miała kształt nieckowaty o miąższości 27 cm, a jej wypełnisko stanowiła czarna próchnica. Dolna warstwa złożona była z czarnej próchnicy przemieszanej ze spalenizną. Na spągu obiektu, w centralnej części ustawiono urnę nr 6, nakrytą odwróconymi do góry dnem misami nr 4 i 1. Popielnicy towarzyszyły przystawki nr 5 i 2, z których czerpak nr 5 ustawiono dnem do góry, natomiast z położonego na boku naczynia nr 2 wydobyto czerpak nr 3.

Inwentarz: N1–WIII/D (tabl. 502:3), N2–GIII/A (tabl. 502:4), N3–KIII/A (tabl. 502:1), N4–MI/Ab (tabl. 502:5), N5–KIII/C (tabl. 502:2), N6–GII/A (tabl. 502:6) oraz 7 fragmentów ceramiki (z 2 naczyń?)

Chronologia: V EB, 4 faza rozwojowa (HaB₂)

Obiekt B150 – ar B74, ćw. d (tabl. 501B)

Zniszczony grób? jamowy, popielnicowy

Owalną jamę, o wymiarach 107 × 101 cm, orientowaną na osi NW–SE, wydzielono na spągu III w.m. wykopu, na tle calca. W profilu miała ona kształt nieckowaty o miąższości 10 cm, a jej wypełnisko stanowiła czarna próchnica przemieszana z lessem. W centralnej części zarejestrowano bardzo zniszczone naczynie wazowate nr 1. Nie stwierdzono obecności przepalonych kości ludzkich. Prawdopodobnie omawiany obiekt to jedynie relikwium partii spągowej zniszczonego grobu.

Inwentarz: N1–WI/A (tabl. 501B:1)

Chronologia: III/IV EB, 2/3 faza rozwojowa (HaA₁/HaA₂)

Obiekt B151 – ar B84, ćw. b (tabl. 488D)

Obiekt ofiarny?

Na spągu I w.m. wykopu, w warstwie czarnej próchnicy zaobserwowano fragmenty naczyń ceramicznych, bez wyraźnego zarysu obiektu. Nie zarejestrowano przepalonych kości ludzkich. Trudno jest jednoznacznie stwierdzić, czy mamy tu do czynienia ze zniszczonym obiektem sepulkralnym, czy też odkryte naczynia są formą ofiary.

Inwentarz: N1–G, N2–CII

Chronologia: III EB, 2 faza rozwojowa (HaA₁)

Obiekt B152 – ar B94, ćw. b (tabl. 495D)

Jama

Zarys prostokątnej jamy, o wymiarach 61 × 56 cm, orientowanej na osi NW–SE, zarejestrowano na spągu II w.m. wykopu, na tle calca. W profilu jama ta miała kształt nieckowaty i miąższość 15 cm, a jej wypełnisko stanowiła czarna próchnica. Z wnętrza obiektu nie wydobyto żadnych naczyń ceramicznych ani przepalonych kości.

Inwentarz: brak

Chronologia: kultura łużycka?

Obiekt B153 – ar B95, ćw. d (tabl. 496C)

Grób jamowy, bezpopielnicowy

Prostokątną jamę grobową o wymiarach 169 × 93 cm, orientowaną na osi NW–SE, wydzielono na spągu I w.m. wykopu, na tle warstwy czarnej próchnicy. W profilu jama ta była kształtu nieckowatego o miąższości 11 cm, a jej wypełnisko stanowiła czarna próchnica. Nie zarejestrowano żadnych naczyń ceramicznych, a z wypełniska pozyskano niewielką ilość przepalonych kości ludzkich i punce z brązu. Prawdopodobnie opisywany obiekt to jedynie relikwium partii spągowej zniszczonego grobu.

Inwentarz: wpn – punca brązowa (tabl. 496C:1)

Chronologia: kultura łużycka

Obiekt B154 – ar B84, ćw. c (tabl. 500B)

Jama

Zarys prostokątnej jamy, o wymiarach 135 × 121 cm, orientowanej na osi NW–SE, zarejestrowano na spągu II w.m. wykopu, na tle warstwy czarnej próchnicy. W profilu miała ona kształt odwrotnie trapezowaty, a jej głębokość wynosiła 88 cm. Wypełnisko było wielowarstwowe, złożone głównie z czarnej i brunatnej próchnicy, gliny, żwiru i lessu. Z eksploracji obiektu nie pozyskano materiału zabytkowego.

Inwentarz: brak

Chronologia: kultura łużycka?

Obiekt B155 – ar B84, ćw. c (tabl. 497B)

Grób jamowy, popielnicowy

Jamę grobową o prostokątnym kształcie i wymiarach 59 × 67 cm, orientowaną na osi NW–SE, wyróżniono na spągu II w.m. wykopu, na tle warstwy czarnej próchnicy. W przekroju pionowym jama ta miała zarys prostokątny i miąższość 16 cm, a jej wypełnisko stanowiła czarna próchnica. W centralnej części zdeponowano urnę nr 1, z której wnętrza wydobyto czarkę nr 2 i garnek nr 3.

Inwentarz: N1–GI/A (tabl. 497B:1), N2–C, N3–G oraz 2 fragmenty ceramiki (z 2 naczyń?)

Chronologia: III/IV EB, 2/3 faza rozwojowa (HaA₁/HaA₂)

Obiekt B156 – ar B84, ćw. b (tabl. 500C)

Grób bez zarysu jamy, popielnicowy, podwójny

Na spągu II w.m. wykopu, w warstwie czarnej próchnicy, odsłonięto fragmenty naczyń ceramicznych, nie zaobserwowano jednak czytelnego zarysu obiektu. Eksploracja warstwami mechanicznymi pozwoliła wydzielić 2 urny – nr 3 i 4 ustawione obok siebie. Dodatkowo każda z nich była nakryta innym naczyniem odwróconym dnem do góry. Z wnętrza popielnicy nr 3 wydobyto fragment trzpienia szpili. Z naczynia nr 2 wyróżniono fragmenty innego garnka nr 5.

Inwentarz: N1–G, N2–G, N3–WI/A₃, N4–WI/A (tabl. 500C:3), N5–G, z N3 – fragment trzpienia szpili (tabl. 500C:1), z N4 – fragment bransolety brązowej z pręta o przekroju owalnym zdobiony pionowymi nacięciami (tabl. 500C:2)

Chronologia: III EB, 2 faza rozwojowa (HaA₁)

Obiekt B157 – ar B84, ćw. b (tabl. 503)

Grób bez zarysu jamy, popielnicowy, podwójny?

Na spągu II w.m. wykopu, w warstwie czarnej próchnicy zarejestrowano zarysy naczyń ceramicznych, bez wyraźnego kształtu obiektu, w którym zostały zdeponowane. Od strony północnej złożono fragmenty połamanego żarna nieckowatego. Być może, pełniło ono rolę podkładki kamiennej albo też dodatkowego umocnienia. Wewnątrz zaobserwowano bardzo skomplikowany układ naczyń ceramicznych. Na spodzie złożono 2 duże naczynia – dzban i wazę nr 20 i 15, a wokół nich poustawiano liczne przystawki, częściowo zdeponowane do góry dnami, inne powkładane jedne w drugie. Waza nr 5 była na sporej powierzchni przepalona. Dopiero na tak przygotowanym podkładzie ustawiono urny nr 4 i 7. W popielnicy nr 7 zdeponowano oprócz kości naczynie nr 6. W sumie w trakcie eksploracji wyróżniono 17 pojemników. Całość tworzyła zwarty, bardzo zniszczony układ. Z obszaru pomiędzy naczyniami oraz z wypełniska naczynia nr 11 pozyskano fragmenty przedmiotu glinianego o nieokreślonej funkcji.

Inwentarz: N1–KI/A (tabl. 503:7), N2–CII/A₂ (tabl. 503:9), N3–KI/A (tabl. 503:8), N4–W, N5–WI/A₂ (tabl. 503:13), N6–CI/B?, N7–WI/A₄ (tabl. 503:15), N8–KI/A (tabl. 503:11), N9–CI/B? (tabl. 503:12), N10–CI/A (tabl. 503:6), N11–CI/A (tabl. 503:10), N12–CI/A (tabl. 503:5), N14–KI/A, N15–WII/B (tabl. 503:17), N16–GIII/Ca (tabl. 503:16), N17–MII/Ba, N20–DI/A₁ (tabl. 503:14) oraz 17 fragmentów ceramiki (z 5 naczyń?), wpn – 4 przedmioty gliniane (tabl. 503:2,3), z N1 – szpula? z gliny (tabl. 503:4), żarno nieckowate (tabl. 503:1)

Chronologia: III EB, 2 faza rozwojowa (HaA₁)

Obiekt B158 – ar B94, ćw. b (tabl. 504)

Grób komorowy, popielnicowy i bezpopielnicowy, kurhanowy, podwójny?

Słabo czytelny zarys dużej prostokątnej jamy grobowej, o wymiarach 261 × 157 cm, orientowanej na osi W–E, zarejestrowano na spągu I w.m. wykopu, na tle warstwy czarnej próchnicy. Już na poziomie I w.m. obiektu wyraźnie czytelna była wewnętrzna komora grobowa niewielkich rozmiarów, której wypełnisko stanowiła czarna próchnica i przepalone kości ludzkie. W profilu obiekt miał kształt prostokątny, a jego głębokość wynosiła 38 cm. Po zewnętrznej stronie komory luźno rozstawiono liczne naczynia ceramiczne, z których nr 4, 5 i 7 prawdopodobnie zostały intencjonalnie wrzucone i rozbite. W południowo-zachodnim narożniku jamy zdeponowano urnę nr 1, która prawdopodobnie pierwotnie nakryta była naczyniem nr 2. Obiekt otoczony był pustą przestrzenią o promieniu około 5 m, która pośrednio dowodzi o istnieniu nasypu ziemnego, nakrywającego opisywany grób.

Inwentarz: N1–WI/A₄? (tabl. 504:7), N2–nieokreślone (tabl. 504:1), N3–CI/A₁ (tabl. 504:2), N4–WI/D (tabl. 504:6), N5–WI/A (tabl. 504:8), N6–CI/B? (tabl. 504:4), N7–WI/A (tabl. 504:9), N8–CI/B? (tabl. 504:5), N9–CI/A, N10–MII/Ba (tabl. 504:3)

Chronologia: III EB, 2 faza rozwojowa (HaA₁)

Obiekt B159 – ar B79, ćw. b (tabl. 495C)

Obiekt ofiarny?

Na spągu III w.m. wykopu, w warstwie czarnej próchnicy, wyróżniono owalną jamę o wymiarach 50 × 46 cm. W profilu miała ona kształt nieckowaty o miąższości 16 cm, a jej wypełnisko stanowiła czarna próchnica. Na stropie zalegały fragmenty 2 naczyń ceramicznych. Trudno jednoznacznie określić, czy mamy tu do czynienia ze zniszczonym obiektem grobowym, czy też z jamą ofiarną, być może, związaną z grobem B160.

Inwentarz: N1–CIII/A₄ (tabl. 495C:1), N2–KIII/C (tabl. 495C:2) oraz 50 fragmentów ceramiki (z 6 naczyń?)

Chronologia: V EB, 4 faza rozwojowa (HaB₂)

Obiekt B160 – ar B79, ćw. c (tabl. 505)

Grób komorowy, bezpopielnicowy, z obstawą kamienną

Zarys dużej prostokątnej jamy grobowej, o wymiarach 209 × 140 cm, orientowanej na osi SW–NE, zarejestrowano na spągu II w.m. wykopu, na tle warstwy czarnej próchnicy. Zaobserwowano czytelny kształt wewnętrznej komory, której wypełnisko tworzyła czarna próchnica i spalenizna. Przymuszczenie umieszczona była w niej drewniana konstrukcja skrzyniowa. Wypełnisko otaczającej warstwy zasypiskowej stanowił less na złożu wtórnym. W profilu obiekt był prostokątnego kształtu i miąższości 32 cm. Na spągu komory wewnętrznej ustawione były naczynia ceramiczne, z których misę nr 1 ustawiono dnem do góry, a czerpaki nr 8 i 9 włożone jeden w drugi zdeponowano w garnku jajowatym nr 3, natomiast czarę nr 7 nakryto odwróconą do góry dnem misą nr 4. Z eksploracji warstwy zasypi-

skowej pozyskano naczynie nr 10, prawdopodobnie intencjonalnie tam wrzucone i rozbite. W partiach spągowych, po zewnętrznej stronie komory stwierdzono obecność dużych kamieni, które stanowiły prawdopodobnie obstawę drewnianej skrzyni. Nie zarejestrowano urny, a przepalone kości ludzkie zdeponowane były na dwóch przeciwległych końcach komory grobowej.

Inwentarz: N1–MI/Ac (tabl. 505:10), N2–CII/A₃, N3–GII/A (tabl. 505:7), N4–MII/Ba/b (tabl. 505:8), N5–KI/B₅ (tabl. 505:5), N6–CIII/C₁ (tabl. 505:1), N7–CII/A₃ (tabl. 505:6), N8–KIII/C/D (tabl. 505:3), N9–KIII/C/D (tabl. 505:9), N10–GII/A (tabl. 505:2), N12–CIII/B (tabl. 505:4), N13–GII/A (tabl. 505:11) oraz 10 fragmentów ceramiki (z 1 naczynia?)

Chronologia: V EB, 4 faza rozwojowa (HaB₂)

Obiekt B161 – ar B79, ćw. b (tabl. 506)

Grób jamowy, popielnicowy i bezpopielnicowy

Prostokątną jamę grobową, o wymiarach 83 × 61 cm, orientowaną na osi N–S, wyróżniono na spągu II w.m. wykopu, w warstwie czarnej próchnicy. W profilu jama ta miała kształt prostokątny, a jej głębokość wynosiła 16 cm. Wypełnisko stanowiła czarna próchnica i spalenizna. Na spągu, w centralnym punkcie ustawiono urnę nr 6 w otoczeniu przystawek, spośród których czerpak nr 8 zdeponowano w czarce nr 5. Z ceramiki wydobytej z wypełniska obiektu wyróżniono naczynie nr 9. Przepalone kości rejestrowano również w wypełnisku jamy grobowej, gdzie zostały zdeponowane łącznie z resztkami stosu.

Inwentarz: N1–KIII/D (tabl. 506:1), N2–CII/B₈ (tabl. 506:2), N3–MII/Ac (tabl. 506:5), N4–KII/Ba (tabl. 506:6), N5–CII/B₈ (tabl. 506:3), N6–C, N7–CII/B₈ (tabl. 506:7), N8–KI/B₃ (tabl. 506:4), N9–GI/A (tabl. 506:8)

Chronologia: V EB, 4 faza rozwojowa (HaB₂)

Obiekt B162 – ar B79, ćw. b (tabl. 507A)

Grób bez zarysu jamy, popielnicowy, zniszczony?

Na spągu II w.m. wykopu, w warstwie czarnej próchnicy odsłonięto 2 zniszczone naczynia ceramiczne oraz przepalone szczątki ludzkie, bez wyraźnego zarysu obiektu, w którym zostały złożone. Prawdopodobnie naczynie nr 2 nakryte misą nr 1 pierwotnie pełniło rolę popielnicy.

Inwentarz: N1–MI/Bb (tabl. 507A:1), N2–GII/A (tabl. 507A:2) oraz 1 fragment ceramiki (z 1 naczynia?)

Chronologia: IV, V EB, 3, 4 faza rozwojowa (HaB)

Obiekt B163 – ar B79, ćw. b (tabl. 508A)

Obiekt ofiarny?

Na spągu II w.m. wykopu, w warstwie czarnej próchnicy wyróżniono prostokątną jamę o wymiarach 69 × 65 cm. W profilu miała ona kształt prostokątny o miąższości 16 cm, a jej wypełnisko stanowiła czarna próchnica. Na stropie zalegały fragmenty ceramiki pochodzące z naczynia wazowatego nr 1. Nie zarejestrowano innych pojemników, nie pozyskano również przepalonych kości ludzkich. Trudno jednoznacznie określić, czy mamy tu do czynienia z obiektem grobowym, czy też z jamą ofiarną.

Inwentarz: N1–VIII oraz 15 fragmentów ceramiki (z 3 naczyń?)

Chronologia: IV, V EB, 3, 4 faza rozwojowa (HaB)

Obiekt B164 – ar B78, ćw. d (tabl. 508B)

Obiekt ofiarny?

Na spągu III w.m. wykopu, w warstwie przejściowej między czarną próchnicą i calcem zarejestrowano zarys owalnej jamy o wymiarach 58 × 48 cm. W profilu miała ona kształt nieckowaty, a jej głębokość wynosiła 20 cm. Wypełnisko stanowiła czarna próchnica. Na stropie obiektu zalegały fragmenty zniszczonego naczynia nr 1. Nie wyróżniono innych naczyń, nie odnotowano również obecności przepalonych kości ludzkich. Trudno jednoznacznie określić funkcję tego obiektu, być może, jest to jama ofiarna związana z którymś z sąsiednich grobów.

Inwentarz: N1-C

Chronologia: IV, V EB, 3, 4 faza rozwojowa (HaB)

Obiekt B165 – ar B78, ćw. d (tabl. 499B)

Grób jamowy, popielnicowy

Owalny obiekt o wymiarach 33 × 27 cm, orientowany na osi NW-SE, wydzielono na spągu III w.m. wykopu, na tle calca, na skraju jamy grobowej B140. W profilu obiekt ten był nieckowaty o miąższości 12 cm, a jego wypełnisko stanowiła brunatna próchnica przemieszana z lessem. Na spągu, w jego centralnej części zdeponowana była popielnica nr 2, z wnętrza której wydobyto czarkę nr 3. Całość prawdopodobnie nakryto misą nr 1. Wszystkie naczynia były bardzo zniszczone.

Inwentarz: N1-M?, N2-WII/B₆ (tabl. 499B:2), N3-CIII/C₁ (tabl. 499B:1)

Chronologia: IV/V EB, 4 faza rozwojowa (HaB₂)

Obiekt B166 – ar B79, ćw. c (tabl. 507B)

Grób jamowy, popielnicowy

Zarys prostokątnej jamy grobowej, o wymiarach 57 × 67 cm, orientowanej na osi NW-SE, zarejestrowano na spągu II w.m. wykopu, na tle warstwy czarnej próchnicy. W profilu miała ona kształt nieckowaty o miąższości 25 cm, a jej wypełnisko stanowiła czarna próchnica przemieszana z resztkami stosu zawierającymi spaleniznę i węgle drzewne. Na spągu obiektu, w części centralnej zdeponowano urnę nr 4, nakrytą misą nr 3. Obok niej ustawiono jeszcze naczynia przystawki, spośród których kubki nr 2, nr 6 oraz czarkę nr 5 położono dnami ku górze. Pojemniki nr 1 i 6 są wtórnie przepalone.

Inwentarz: N1-CIII/C₁ (tabl. 507B:1), N2-KIII/B (tabl. 507B:4), N3-MII/Bb (tabl. 507B:5), N4-WIII/A/B (tabl. 507B:6), N5-CIII/B (tabl. 507B:3), N6-KIII/A (tabl. 507B:2) oraz 1 fragment ceramiki

Chronologia: V EB, 4 faza rozwojowa (HaB₃)

Obiekt B167 – ar B79, ćw. d (tabl. 508C)

Zniszczony grób?

Na spągu III w.m. wykopu, w warstwie czarnej próchnicy odsłonięto zwarte skupisko fragmentów ceramiki, bez wyraźnego zarysu obiektu. Analiza pozwoliła wyróżnić fragmenty 4 naczyń, z których czarka nr 2 jest wtórnie przepalona. Prawdopodobnie stanowiły one pozostałości zniszczonego grobu.

Inwentarz: N1-WIII/B, N2-C, N3-MI/Ab, N4-KIII

Chronologia: IV, V EB, 3, 4 faza rozwojowa (HaB₁, HaB₂)

Obiekt B168 – ar B79, ćw. d (tabl. 508E)

Obiekt ofiarny?

Zarys owalnej jamy, o wymiarach 55 × 41 cm, orientowanej na osi W–E, zarejestrowano na spągu III w.m. wykopu, na tle warstwy czarnej próchnicy. W profilu jama była kształtu nieckowatego o miąższości 12 cm, a jej wypełnisko stanowiła brunatna próchnica. W części wschodniej zostało zdeponowane duże naczynie wazowate nr 1, z którego wydobyto kubek nr 3 zwrócony dnem do góry. Obok ustawiono małe naczynie nr 2. Obiekt ten spełnia wszystkie parametry grobu, pomimo że w żadnym z naczyń nie zarejestrowano przepalonych kości ludzkich. Jest to więc albo rodzaj jamy ofiarnej, albo grobu symbolicznego.

Inwentarz: N1–WII/B, N2–CIII/B (tabl. 508E:1), N3–KII/Ba (tabl. 508E:2) oraz 9 fragmentów ceramiki (z 4 naczyń?)

Chronologia: V EB, 4 faza rozwojowa (HaB₂)

Obiekt B169 – ar B79, ćw. c (tabl. 508D)

Grób jamowy, bezpopielnicowy

W trakcie eksploracji III w.m. wykopu, w narożniku obiektu B160 wyróżniono niewielką prostokątną jamę o wymiarach 42 × 35 cm, orientowaną na osi NW–SE. W profilu miała ona kształt nieckowaty o miąższości 9 cm, a jej wypełnisko stanowiła szara próchnica. W centrum jamy zdeponowano naczynie ceramiczne nr 1, które następnie obsypano przepalonymi szczątkami ludzkimi.

Inwentarz: N1–CII/B₉ oraz 5 fragmentów ceramiki (z 2 naczyń?)

Chronologia: IV/V EB, 4 faza rozwojowa (HaB₂)

Obiekt B170 – ar B96, ćw. a (tabl. 509A)

Grób jamowy, popielnicowy, podwójny?

Na spągu I w.m. wykopu, w warstwie czarnej próchnicy zarejestrowano zarys prostokątnej jamy grobowej o wymiarach 181 × 83 cm, orientowanej na osi W–E. W profilu miała ona kształt nieckowaty o miąższości 15 cm, a jej wypełnisko stanowiła czarna próchnica przemieszana z resztkami stosu, zawierającymi spaleniznę i węgle drzewne. W obiekcie zdeponowano urny nr 1 i 3, ustawione w części zachodniej. Oprócz nich wyróżniono jeszcze fragmenty naczyń nr 2 i 4.

Inwentarz: N1–W? (tabl. 509A:4), N2–DI/A₁? (tabl. 509A:3), N3–G, N4–W? (tabl. 509A:2) oraz 28 fragmentów ceramiki (z 12 naczyń?), z N1 – fragment trzpienia szpili brązowej (tabl. 509A:1)

Chronologia: III/IV EB, 2/3 faza rozwojowa (HaA₁/HaA₂)

Obiekt B171 – ar B85, ćw. d (tabl. 508F)

Grób bez zarysu jamy, popielnicowy, zniszczony?

Na spągu I w.m. wykopu, w warstwie czarnej próchnicy, odsłonięto naczynie ceramiczne, bez widocznych granic obiektu, w którym je złożono. Dalsza analiza ceramiki pozwoliła wyróżnić jeszcze 2 inne pojemniki nr 2 i 3. Prawdopodobnie naczynia te pochodzą ze zniszczonego obiektu grobowego.

Inwentarz: N1–W, N2–DI/A₁? (tabl. 508F:2), N3–WI/A₄? (tabl. 508F:1) oraz 2 fragmenty ceramiki (z 1 naczynia?)

Chronologia: III/IV EB, 2/3 faza rozwojowa (HaA₁/HaA₂)

Obiekt B172 – ar B95, ćw. d (tabl. 509B)

Grób bez zarysu jamy, popielnicowy

Na spągu I w.m. wykopu, w warstwie czarnej próchnicy odkryto fragmenty zniszczonej urny, bez wyraźnego zarysu jamy grobowej. Eksploracja nie pozwoliła zarejestrować innych naczyń towarzyszących.

Inwentarz: N1–W (tabl. 509B:1)

Chronologia: III/IV EB, 2/3 faza rozwojowa (HaA₁/HaA₂)

Obiekt B173 – ar B96, ćw. a (tabl. 510)

Grób jamowy, bezpopielnicowy

Zarys prostokątnej jamy grobowej, o wymiarach 140 × 115 cm, orientowanej na osi NW–SE, zarejestrowano na spągu I w.m. wykopu, na tle warstwy czarnej próchnicy. W profilu jama była kształtu prostokątnego o miąższości 23 cm, a jej wypełnisko stanowiła czarna próchnica przemieszana z resztkami stosu, zawierającymi spaleniznę, węgle drzewne i przepalone szczątki ludzkie. Na spągu obiektu odsłonięto zwarte skupisko naczyń ceramicznych, spośród których garnek nr 6 był nakryty odwróconą do góry dnem misą nr 5, natomiast czerpaki nr 2 i 3 ustawiono dnami ku górze, jedno na drugim. Dnem ku górze ustawiono również czarkę nr 8.

Inwentarz: N1–GII/B (tabl. 510:6), N2–KIII/C (tabl. 510:1), N3–KIII/C (tabl. 510:2), N4–WII/B₇ (tabl. 510:8), N5–MI/Bb (tabl. 510:5), N6–GII/A (tabl. 510:7), N7–KI/B₃ (tabl. 510:4), N8–CIII/C₁/CI/B₃ (tabl. 510:3), N9–CII/C (tabl. 510:9) oraz 18 fragmentów ceramiki (z 3 naczyń?)

Chronologia: V EB, 4 faza rozwojowa (HaB₂)

Obiekt B174 – ar B96, ćw. d (tabl. 511)

Grób komorowy, bezpopielnicowy, z obstawą kamienną, kurhanowy?

Zarys dużej, prostokątnej jamy grobowej, o wymiarach 196 × 133 cm, orientowanej na osi W–E, zarejestrowano na spągu I w.m. wykopu, na tle warstwy czarnej próchnicy. Eksploracja warstwami mechanicznymi pozwoliła uchwycić obecność wewnętrznej komory grobowej, obsypanej warstwą żwiru na złożu wtórnym. W komorze najprawdopodobniej umieszczono drewnianą konstrukcję skrzyniową. W profilu obiekt był kształtu prostokątnego i miąższości 47 cm. Wypełnisko komory wewnętrznej złożone było głównie z czarnej próchnicy, spalenizny i przepalonych kości ludzkich. Komora ta od strony północnej była wzmocniona zwartą obstawą kamienną. Naczynia występowały strefowo, i tak w górnej części jamy grobowej ustawiono naczynie nr 1 zwrócone dnem do góry. Kolejne skupisko naczyń znajdowało się na spągu części środkowej, gdzie luźno rozmieszczono 7 pojemników. Kubek nr 8, został wstawiony do kubka nr 7. Na spągu komory zdeponowano również nóż brązowy, który nie nosi śladów kontaktu z ogniem. Na podstawie wyraźnej, pustej przestrzeni wokół grobu, sądzić można, że był on nakryty nasypem ziemnym lub otoczony inną konstrukcją limitującą przestrzeń wokół niego.

Inwentarz: N1–WIII/D (tabl. 511:8), N2–MII/Ba (tabl. 511:7), N3–PBa (tabl. 511:6), N4–KI/B₅ (tabl. 511:1), N5–KI/B₅ (tabl. 511:2), N6–KII/Ba (tabl. 511:4), N7–KII/Ba₁ (tabl. 511:5), N8–KII/Ba (tabl. 511:3) oraz 39 fragmentów ceramiki (z 19 naczyń?), w tym 3 wtórnie przepalone (z 1 naczynia), wpn – nóż brązowy typu Lešany (tabl. 511:9)

Chronologia: IV/V EB, 4 faza rozwojowa (HaB₂)

Obiekt B175 – ar B85, ćw. b (tabl. 512A)

Grób jamowy, popielnicowy i bezpopielnicowy, podwójny?

Na spągu II w.m. wykopu, w warstwie czarnej próchnicy wyróżniono prostokątną jamę grobową o wymiarach 111 × 87 cm, orientowaną na osi NW–SE. W profilu jama ta miała kształt prostokątny o miąższości 36 cm, a jej wypełnisko stanowiła czarna próchnica. W części W obiektu zarejestrowano częściowo zniszczoną urnę nr 3. Na spągu obiektu zalegały fragmenty ceramiki, pochodzące z dużych naczyń nr 4 i 6 oraz czarek nr 1 i 2. Naczynie nr 1 było odwrócone dnem do góry, a z jego wnętrza wydobyto przepalone kości ludzkie. Szczątki ludzkie pozyskano również z eksploracji wypełniska jamy. Być może, pochodzą one ze zniszczonej popielnicy nr 3. W stropie obiektu wkopany był późniejszy obiekt B175a.

Inwentarz: N1–C, N2–CI/C (tabl. 512A:1), N3–GIII/Ca (tabl. 512A:4), N4–WIII/A (tabl. 512A:3), N5–W, N6–GIII/Ca (tabl. 512A:2) oraz 30 fragmentów ceramiki (z 7 naczyń?)

Chronologia: III/IV EB, 2/3 faza rozwojowa (HaA₁/HaA₂)

Obiekt B175a – ar B85, ćw. b (tabl. 512B)

Obiekt ofiarowy?

Obiekt zwany pierwotnie skupiskiem 1 uchwycono na spągu I w.m. wykopu, w warstwie czarnej próchnicy, bez zarysu. Około 10 cm niżej wyróżniono grób B175. Analiza wykazała, iż obiekty te nie były ze sobą związane, pochodziły one z różnych faz użytkowania cmentarzyska. Ze skupiska 1 wyodrębniono 5 naczyń, bez urny, nie zaobserwowano również kości pomiędzy ceramiką. Obiekt mógł pełnić rolę jamy ofiarnej.

Inwentarz: N1–KII/Ba (tabl. 512B:1), N2–CII/C₆ (tabl. 512B:2), N3–KIII/C (tabl. 512B:3), N4–MI/B, N5–GI/A

Chronologia: V EB, 4 faza rozwojowa (HaB₃)

Obiekt B176 – ar B85, ćw. b (tabl. 513)

Grób jamowy, popielnicowy

Na spągu I w.m. wykopu, w warstwie czarnej próchnicy, odsłonięto skupisko fragmentów ceramiki, bez wyraźnych granic obiektu. Dalsza eksploracja pozwoliła wyróżnić w tym miejscu 3 obiekty grobowe, znajdujące się w swoim bezpośrednim sąsiedztwie. Obiekt B176 zlokalizowany w części W skupiska miał kształt prostokąta o wymiarach 73 × 71 cm. W profilu był nieckowaty o miąższości 38 cm, a jego wypełnisko stanowiła czarna próchnica przemieszana ze spalenizną, zawierającą węgle drzewne. Na stropie zarejestrowano 7 naczyń, które nie tworzyły zwartego układu, a większość z nich była przemieszczona i zniszczona. Poniżej obiekt wyraźnie zmienił kształt, a w części zachodniej zdeponowana została duża waza nr 8, pełniąca rolę urny. Nakryto ją odwróconym do góry dnem naczyniem nr 7, a z jej wnętrza wydobyto małą czarkę nr 9. W trakcie dalszej eksploracji zarejestrowano znaczne przegłębienie w części wschodniej obiektu, w którym umieszczono sporych rozmiarów garnek nr 10, przygnieciony dużym kamieniem. Naczynie nr 11 jest wtórnie przepalone. Z ceramiki wydobytej z wypełniska jamy grobowej wyróżniono naczynie nr 12.

Inwentarz: N1–GIII/Ca (tabl. 513:6), N2–WI/D₁ (tabl. 513:7), N3–CI/A₈ (tabl. 513:1), N4–KI/A (tabl. 513:2), N5–KI/A (tabl. 513:4), N6–CI, N7–GIII/C, N8–W, N9–CIII/B (tabl. 513:3), N10–GIII/C (tabl. 513:8), N11–CIII/B (tabl. 513:5), N12–GIII/Ca (tabl. 513:9) oraz 66 fragmentów ceramiki (z 19 naczyń?)

Chronologia: III EB, 2 faza rozwojowa (HaA₁)

Obiekt B177 – ar B96, ćw. a (tabl. 514A)

Obiekt ofiarny?

Prostokątny obiekt, o wymiarach 68 × 70 cm, orientowany na osi W–E, wyróżniono na spągu II w.m. wykopu, na tle przemytej warstwy. W profilu miał on kształt prostokątny o miąższości 28 cm, a jego wypełnisko stanowiła brunatna próchnica. Na stropie jamy ustawione były naczynia nr 1 i 2. Kolejne pojemniki – nr 3, 4 oraz prawdopodobnie intencjonalnie rozbitą misę nr 5 zdeponowano na spągu. W żadnym z naczyń nie zarejestrowano przepalonych kości ludzkich, nie pozyskano ich również z wypełniska jamy. Albo uległy one całkowitemu rozłożeniu, albo też raczej mamy tu do czynienia z jamą ofiarną.

Inwentarz: N1–CII, N2–CII/C, N3–CII/C₆ (tabl. 514A:1), N4–CIII/B (tabl. 514A:2), N5–MI/Bb (tabl. 514A:3) oraz 1 fragment ceramiki (z 1 naczynia?)

Chronologia: V EB, 4 faza rozwojowa (HaB₂)

Obiekt B178 – ar B85, ćw. d (tabl. 509C)

Grób bez zarysu jamy, popielnicowy

Na spągu I w.m. wykopu, w warstwie czarnej próchnicy odsłonięto naczynie ceramiczne wypełnione kośćmi, bez wyraźnego zarysu jamy grobowej. Wypełnisko obiektu było tożsame z otoczeniem.

Inwentarz: N1–DI/A₁ (tabl. 509C:1)

Chronologia: III/IV EB, 2/3 faza rozwojowa (HaA₁/HaA₂)

Obiekt B179 – ar B95, ćw. b (tabl. 514B)

Grób bez zarysu jamy, popielnicowy

Na spągu II w.m. wykopu, w warstwie czarnej próchnicy zaobserwowano obecność fragmentów dużej misy nr 1 odwróconej dnem do góry, bez wyraźnego zarysu obiektu, do którego ją włożono. Pod misą nr 1 w toku dalszej eksploracji zarejestrowano naczynie nr 2. W nim to zdeponowano urnę – czarkę nr 3 oraz towarzyszącą jej czarkę nr 4.

Inwentarz: N1–MII/Cb (tabl. 514B:2), N2–GII/A (tabl. 514B:1), N3–CIII/C₁ (tabl. 514B:3), N4–C oraz 18 fragmentów ceramiki (z 1 naczynia?)

Chronologia: V EB, 4 faza rozwojowa (HaB₃)

Obiekt B180 – ar B95, ćw. b (tabl. 515A)

Obiekt ofiarny?

Czworoboczną jamę, o wymiarach 53 × 53 cm, orientowaną na osi W–E, wyróżniono na spągu II w.m. wykopu, na tle warstwy czarnej próchnicy. W profilu miała ona kształt nieckowaty o miąższości 22 cm, a jej wypełnisko stanowiła czarna próchnica i spalenizna. Eksploracja warstwami mechanicznie pozwoliła zarejestrować 3 naczynia, zdeponowane w górnej części obiektu. Nie stwierdzono obecności przepalonych kości ludzkich. Czarka nr 3 została nakryta naczyniem nr 2. Obiekt ten mógł też pełnić rolę jamy ofiarnej, niewykluczone też, że kości w urnie było niewiele i uległy one mineralizacji.

Inwentarz: N1–CIII/B (tabl. 515A:1), N2–GII/B (tabl. 515A:3), N3–CIII/B (tabl. 515A:2) oraz 3 fragmenty ceramiki (z 3 naczyń?)

Chronologia: III/IV EB, 2/3 faza rozwojowa (HaA₁/HaA₂)

Obiekt B181 – ar B85, ćw. b (tabl. 514C)

Grób jamowy bezpopielnicowy

Zarys prostokątnej jamy, o wymiarach 42 × 30 cm, zarejestrowano na poziomie I w.m. obiektu B176. W profilu miała ona kształt nieckowaty o miąższości 18 cm, a jej wypełnisko stanowiła czarna próchnica przemieszana z lessem. Eksploracja warstwami mechanicznymi pozwoliła wyróżnić jedno naczynie wazowate, zalegające w części W obiektu oraz fragment przetopionego zabytku brązowego. Niewielkie ilości przepalonych kości ludzkich pozyskano bezpośrednio z wypełniska jamy.

Inwentarz: N1–CIII/B₃ (tabl. 514C:2), wpn – tarczka guzikowata (tabl. 514C:1)

Chronologia: III/IV EB, 2/3 faza rozwojowa (HaA₁/HaA₂)

Obiekt B182 – ar B85, ćw. b (tabl. 515B)

Obiekt ofiarny?

Prostokątny obiekt, o wymiarach 51 × 61 cm, wyróżniono podczas eksploracji I w.m. grobu B176, na wschód od tego obiektu. W profilu miał on kształt nieckowaty o miąższości 20 cm, a jego wypełnisko stanowiła czarna próchnica. Z eksploracji pozyskano kompletną czarkę nr 1, a z fragmentów ceramiki zalegających luźno w wypełnisku jamy wyróżniono naczynia nr 2 i 3. Ubogie wyposażenie oraz brak przepalonych kości ludzkich sugerują, że mamy tu raczej do czynienia z jamą ofiarną związaną z obiektem B176.

Inwentarz: N1–MII/Ba (tabl. 515B:1), N2–CII/A₂? (tabl. 515B:2), N3–WII/A₂? oraz 44 fragmentów ceramiki (z 10 naczyń?)

Chronologia: III EB, 2 faza rozwojowa (HaA₁)

Obiekt B183 – ar B75, ćw. d (tabl. 516A)

Grób jamowy, popielnicowy

Prostokątny obiekt grobowy, o wymiarach 48 × 44 cm, orientowany na osi NW–SE, wyróżniono na spągu I w.m. wykopu, na tle warstwy czarnej próchnicy. W profilu miał on kształt nieckowaty o miąższości 17 cm, a jego wypełnisko stanowiła czarna próchnica. W centralnej części jamy grobowej zdeponowana została urna nr 1, z której zachowała się jedynie część przydenna. Była ona prawdopodobnie pierwotnie nakryta odwróconą do góry dnem misą nr 2. Jak się wydaje, kości w popielnicy złożono w układzie anatomicznym. Górne partie naczyń zajmowały kości długie i fragmenty żeber, niżej zarejestrowano fragmenty obojczyka, na dnie zalegały fragmenty czaszki.

Inwentarz: N1–G (tabl. 516A:1), N2–MII/Ba/b (tabl. 516A:2)

Chronologia: IV/V EB, 4 faza rozwojowa (HaB₂)

Obiekt B184 – ar B75, ćw. d (tabl. 515C)

Grób jamowy, popielnicowy

Zarys prostokątnej jamy grobowej, o wymiarach 44 × 63 cm, zarejestrowano na spągu I w.m. wykopu, na tle warstwy czarnej próchnicy. W profilu jama miała kształt nieckowaty o miąższości 13 cm, a jej wypełnisko stanowiła czarna próchnica przemieszana ze spalenizną. W centralnym punkcie obiektu zdeponowano popielnicę nr 2, która prawdopodobnie nakryta była kubkiem nr 1, obecnie bardzo zniszczonym.

Inwentarz: N1–DI/B (tabl. 515C:1), N2–G oraz 5 fragmentów ceramiki (z 4 naczyń?)

Chronologia: IV EB, 3 faza rozwojowa (HaA₂)

Obiekt B185 – ar B75, ćw. d (tabl. 515D)

Grób jamowy, bezpopielnicowy?

Prostokątny obiekt, o wymiarach 137 × 115 cm, orientowany na osi NW–SE, wyróżniono na spągu II w.m. wykopu, na tle warstwy czarnej próchnicy. W profilu był on kształtu prostokątnego o miąższości 20 cm, a jego wypełnisko stanowiła czarna próchnica przemieszana ze spalenizną. Eksplozacja pozwoliła zarejestrować fragmenty tylko jednego naczynia wazowatego, być może, zniszczonej popielnicy. Nie wyróżniono innych pojemników, a przepalone kości ludzkie pozyskano bezpośrednio z wypełniska obiektu.

Inwentarz: N1–VIII oraz 10 fragmentów ceramiki (z 4 naczyń?)

Chronologia: IV, V EB, 3, 4 faza rozwojowa (HaB)

Obiekt B186 – ar B75, ćw. c (tabl. 516B)

Zniszczony grób?

Na spągu II w.m. wykopu, w warstwie czarnej próchnicy zaobserwowano obecność fragmentów 2 naczyń ceramicznych, bez wyraźnego zarysu jamy, w której je zdeponowano. Nie zarejestrowano innych pojemników ani też przepalonych kości ludzkich. Prawdopodobnie naczynia te należy interpretować jako pozostałości zniszczonego grobu popielnicowego.

Inwentarz: N1–W/GIII/Ca (tabl. 516B:1), N2–KIII/Aa (tabl. 516B:2) oraz 6 fragmentów ceramiki (z 3 naczyń?)

Chronologia: IV EB, 3 faza rozwojowa (HaA₂)

Obiekt B187 – ar B75, ćw. c (tabl. 516C)

Grób bez zarysu jamy, popielnicowy, zniszczony

Obiekt wyróżniono na podstawie zarysu naczyń ceramicznych w spągu II w.m. wykopu, w warstwie czarnej próchnicy. W części zachodniej zarejestrowano całkowicie zniszczoną urnę nr 1. Dalej w kierunku na wschód od niej wyróżniono jeszcze 4 naczynia przystawki.

Inwentarz: N1–VIII/B, N2–KIII/C (tabl. 516C:1), N3–KI/B₅ (tabl. 516C:3), N4–KIII/A? (tabl. 516C:2), N5–KIII/C

Chronologia: V EB, 4 faza rozwojowa (HaB₂)

Obiekt B188 – ar B75, ćw. b (tabl. 517A)

Grób? jamowy, zniszczony

Zarys prostokątnej jamy, o wymiarach 102 × 87 cm, orientowanej na osi SW–NE, zarejestrowano na spągu II w.m. wykopu, na tle calca. W profilu jama ta miała kształt prostokątny o miąższości 17 cm, a jej wypełnisko stanowiła czarna próchnica. Z eksplozacji obiektu pozyskano jedynie luźne fragmenty ceramiki, z których wyróżniono dużą wagę nr 1, być może, pozostałość zniszczonej popielnicy. Prawdopodobnie omawiany obiekt to jedynie partie spągowe zniszczonego grobu.

Inwentarz: N1–VIII/A (tabl. 517A:1) oraz 2 fragmenty ceramiki (z 2 naczyń?)

Chronologia: IV EB, 3 faza rozwojowa (HaB₁)

Obiekt B189 – ar B85, ćw. a (tabl. 517B)

Grób? jamowy, bezpopielnicowy, zniszczony?

Owalną jamę, o wymiarach 176 × 65 cm, orientowaną na osi W-E, wyróżniono na spągu III w.m. wykopu, na tle calca. W profilu jama miała kształt nieckowaty o miąższości 10 cm, a jej wypełnisko stanowiła czarna próchnica. Z eksploracji obiektu pozyskano fragmenty ceramiki pochodzące od 2 naczyń. Nie zarejestrowano przepalonych kości ludzkich. Prawdopodobnie opisywany obiekt to spąg zniszczonej jamy grobowej.

Inwentarz: N1–WII/A (tabl. 517B:1), N2–WII/B₃? (tabl. 517B:2)

Chronologia: IV/V EB, 3/4 faza rozwojowa (HaB₁/HaB₂)

Obiekt B190 – ar B86, ćw. d (tabl. 518A)

Grób jamowy, popielnicowy

Na spągu I w.m. wykopu, w warstwie czarnej próchnicy odsłonięto zarysy naczyń ceramicznych. Dopiero na poziomie II w.m. wykopu zaobserwowano czytelny zarys owalnej jamy grobowej o wymiarach 96 × 64 cm, orientowanej na osi NW-SE. W profilu miała ona kształt prostokątny o miąższości 25 cm, a jej wypełnisko stanowiła czarna próchnica. W centralnej części zdeponowano popielnicę nr 2. Była ona obstawiona od strony wschodniej zwartym skupiskiem naczyń-przystawek, które nakryte były odwróconą do góry dnem misą nr 3.

Inwentarz: N1–GII/B (tabl. 518A:5), N2–WIII/B (tabl. 518A:4), N3–MII/Ab (tabl. 518A:3), N4–CIII/C (tabl. 518A:1), N5–CII/C₄? (tabl. 518A:2) oraz 29 fragmentów ceramiki (z 9 naczyń?)

Chronologia: V EB, 4 faza rozwojowa (HaB₂)

Obiekt B191 – ar B86, ćw. d (tabl. 518B)

Grób jamowy, popielnicowy

Na spągu I w.m. wykopu, w warstwie czarnej próchnicy widoczne były zarysy naczyń ceramicznych. Dopiero jednak dalsza eksploracja pozwoliła zarejestrować prostokątną jamę grobową o wymiarach 93 × 100 cm, orientowaną na osi W-E. W profilu miała ona kształt nieckowaty o miąższości 33 cm, a jej wypełnisko stanowiła czarna próchnica. U góry, w centralnej części zdeponowano urnę nr 3, której towarzyszyło naczynie nr 4, do którego wstawiono czerpak nr 5. Na spągu jamy grobowej, w jej części południowej zarejestrowano dużą wazę nr 1, która uległa całkowitemu zniszczeniu.

Inwentarz: N1–WIII/C/D (tabl. 518B:3), N2–KII/A (tabl. 518B:1), N3–GIII/C, N4–G, N5–KIII/D (tabl. 518B:2) oraz 52 fragmenty ceramiki (z 6 naczyń?)

Chronologia: V EB, 4 faza rozwojowa (HaB₂)

Obiekt B192 – ar B86, ćw. d (tabl. 517C)

Grób bez zarysu jamy, popielnicowy

Na spągu I w.m. wykopu, w warstwie czarnej próchnicy odsłonięto zwarte skupisko naczyń ceramicznych bez wyraźnego zarysu jamy grobowej, do której je wstawiono. W części zachodniej zdeponowana została urna nr 1, z wnętrza której oprócz przepalonych kości wydobyto szpilę brązową. Przystawki były ciasno ustawione po wschodniej stronie popielnicy. Spośród nich z naczyń nr 8 wydobyto czerpak nr 3.

Inwentarz: N1–CI, N2–GII/A, N3–KII/A, N4–CIII/C₂ (tabl. 517C:2), N5–KII/Ba₂ (tabl. 517C:4), N6–KIV (tabl. 517C:3), N7–C?, N8–G oraz 3 fragmenty ceramiki (z 2 naczyń?), z N1 – szpila brązowa o profilowanej główce (tabl. 517C:1)

Chronologia: V EB, 4 faza rozwojowa (HaB₂)

Obiekt B193 – ar B86, ćw. d (tabl. 519A)

Grób jamowy, popielnicowy

Na spągu I w.m. wykopu, w warstwie czarnej próchnicy widoczne były kształty naczyń ceramicznych, bez wyraźnego zarysu jamy grobowej, do której je włożono. Dalsza eksploracja pozwoliła zarejestrować zarys czworobocznej jamy o wymiarach 45 × 44 cm, orientowanej na osi W–E. W profilu miała ona kształt prostokątny o miąższości 41 cm, a jej wypełnisko stanowiła czarna próchnica, zawierająca węgle drzewne. Na stropie jamy umieszczono zwarte skupisko naczyń ceramicznych. Urna nr 5 ustawiona była w części zachodniej, a towarzyszyły jej przystawki, spośród których czerpaki nr 2 i 4 zdeponowano dnami ku górze. Z ceramiki pozyskanej z eksploracji II i III w.m. obiektu wyróżniono fragmenty mis nr 6 i 7.

Inwentarz: N1–G, N2–KIII/C (tabl. 519A:1), N3–C?, N4–KIII/B (tabl. 519A:2), N5–GIII/C (tabl. 519A:3), N6–MII/Ba/b (tabl. 519A:4), N7–MI/Ab (tabl. 519A:5) oraz 32 fragmenty ceramiki (z 8 naczyń?)

Chronologia: V EB, 4 faza rozwojowa (HaB₂)

Obiekt B194 – ar B86, ćw. a (tabl. 520A)

Grób bez zarysu jamy, popielnicowy, podwójny

Na spągu I w.m. wykopu, w warstwie czarnej próchnicy zaobserwowano obecność naczyń ceramicznych, bez wyraźnego zarysu jamy grobowej. W części W zdeponowana była popielnica nr 6, której towarzyszyły przystawki. Na wschód od niej ustawiono czarkę nr 4, z której wydobyto czerpaki nr 7 i 8, włożone jeden w drugi. Naczynie to nakryte było odwróconą do góry dnem misą nr 1. Obok niego ustawiono miniaturową czarkę nr 3, którą nakryto dnem innego naczynia – nr 2. Pomiędzy pojemnikami nr 6 i 4 zdeponowano bogato zdobione naczynie wazowate nr 5. Z eksploracji urny, oprócz przepalonych kości, pozyskano szpilę brązową z cylindryczną główką.

Inwentarz: N1–MI/Bc (tabl. 520A:7), N2–G (tabl. 520A:4), N3–CIII/B (tabl. 520A:2), N4–C, N5–CII/C₉ (tabl. 520A:6), N6–WIII/B (tabl. 520A:8), N7–KIII/C (tabl. 520A:3), N8–K? (tabl. 520A:5), z N6 – szpila brązowa z cylindryczną główką (tabl. 520A:1)

Chronologia: V EB, 4 faza rozwojowa (HaB₂)

Obiekt B195 – ar B86, ćw. c (tabl. 519B)

Zniszczony grób?

Prostokątną w zarysie jamę grobową, o wymiarach 55 × 61 cm, orientowaną na osi NW–SE, wydzielono na spągu I w.m. wykopu, na tle warstwy czarnej próchnicy. W profilu jama miała kształt prostokątny o miąższości 11 cm, a jej wypełnisko stanowiła czarna próchnica przemieszana ze spalenizną. Na stropie zarejestrowano części przydenne dużych naczyń ceramicznych – misy i wazy. Nie stwierdzono obecności przepalonych kości ani innych naczyń. Prawdopodobnie opisywany obiekt to relikwium jamy grobowej, w której popielnica – waza, była nakryta misą.

Inwentarz: N1–MII/Aa (tabl. 519B:1), N2–WIII/C/D (tabl. 519B:2) oraz 67 fragmentów ceramiki (z 4 naczyń?)

Chronologia: V EB, 4 faza rozwojowa (HaB₂)

Obiekt B196 – ar B86, ćw. d (tabl. 521)

Grób jamowy, popielnicowy, podwójny

Zarys prostokątnej jamy grobowej, o wymiarach 113 × 88 cm, orientowanej na osi W–E, zarejestrowano na spągu II w.m. wykopu, na tle warstwy czarnej próchnicy. W profilu jama ta miała prostokątny kształt i głębokość 23 cm, a jej wypełnisko stanowiła czarna próchnica. W części wschodniej grobu zdeponowano małą popielnicę nr 7, którą nakryto misą nr 4. Obok urny ustawiono naczynia nr 8 i 5 oraz dużą grzechotkę ornitomorficzną. Na północ od popielnicy znajdował się garnek nr 6, który został nakryty odwróconą do góry dnem misą nr 2. Zestaw naczyń zabezpieczono odwróconą do góry dnem misą nr 3.

Inwentarz: N1–MI/Ca (tabl. 521:4), N2–MII/Bb, N3–MII/Ab (tabl. 521:5), N4–MII/Bb (tabl. 521:6), N5–CIII/B (tabl. 521:2), N6–GII/A (tabl. 521:8), N7–CII/B₉ (tabl. 521:7), N8–KIII/D (tabl. 521:3) oraz 11 fragmentów ceramiki (z 5 naczyń?), w tym 3 wtórnice przepalone (z 2 naczyń), wpn – grzechotka ornitomorficzna? (tabl. 521:1)

Chronologia: V EB, 4 faza rozwojowa (HaB₂)

Obiekt B197 – ar B86, ćw. d (tabl. 522A)

Grób jamowy, popielnicowy i bezpopielnicowy

Prostokątny obiekt, o wymiarach 138 × 92 cm, orientowany na osi W–E, wyróżniono na spągu I w.m. wykopu, na tle warstwy czarnej próchnicy. W profilu był on prostokątnego kształtu o miąższości 30 cm, a jego wypełnisko stanowiła czarna próchnica przemieszana z resztkami stosu, zawierającymi spaleniznę, węgle drzewne i przepalone szczątki ludzkie. Na spągu jamy grobowej luźno rozstawiono 10 naczyń. W części wschodniej zarejestrowano naczynia nr 2 i 9 oraz nr 3, które prawdopodobnie pierwotnie było urną, uległo jednak przewróceniu, a prochy zmarłego rozsypały się w obrębie jamy. Kolejne skupisko naczyń znajdowało się w części zachodniej. Wyróżniono tu naczynia nr 5, 7 i 6, z którego wydobyto czerpak nr 8. Czerpaki nr 7 i 1 były zwrócone dnami ku górze.

Inwentarz: N1–KIII/D (tabl. 522A:1), N2–CII/B₇? (tabl. 522A:2), N3–CII/B₂? (tabl. 522A:9), N4–GII/B, N5–KIV (tabl. 522A:3), N6–KII/A₂ (tabl. 522A:5), N7–KII/Ba (tabl. 522A:6), N8–KIV (tabl. 522A:4), N9–KII/Ba₁ (tabl. 522A:7), N10–GI/B (tabl. 522A:8) oraz 31 fragmentów ceramiki (z 6 naczyń?), w tym 2 wtórnice przepalone (z 1 naczynia)

Chronologia: V EB, 4 faza rozwojowa (HaB₃)

Obiekt B198 – ar B86, ćw. c (tabl. 522B)

Zniszczony grób

Zarys owalnej jamy, o wymiarach 48 × 61 cm, zaobserwowano na spągu II w.m. wykopu, na tle prze-mytej warstwy. W profilu jama ta miała kształt nieckowaty o miąższości 11 cm, a jej wypełnisko stanowiła czarna próchnica. Na stropie obiektu zarejestrowano część przydenną dużego naczynia nr 1. Nie wyróżniono innych pojemników, nie pozyskano również przepalonych kości ludzkich. Prawdopodobnie omawiany obiekt to spąg zniszczonej jamy grobowej.

Inwentarz: N1–C

Chronologia: kultura łużycka

Obiekt B199 – ar B76, ćw. c (tabl. 523)

Grób symboliczny?

Na spągu I w.m. wykopu, w warstwie czarnej próchnicy widoczne były zarysy naczyń ceramicznych. Dopiero dalsza eksploracja pozwoliła zarejestrować prostokątną jamę o wymiarach 127 × 115 cm, orientowaną na osi NW–SE. W profilu jama ta miała kształt prostokątny o miąższości 27 cm, a jej wypełnisko stanowiła czarna próchnica. Część W obiektu B199 została wkopana we wcześniej istniejący obiekt B210, co ciekawe również pozbawiony pochówku. Z wnętrza obiektu B199 wydobyto 11 naczyń, spośród których czarka nr 2 była nakryta misą nr 1. Nie zarejestrowano w niej jednak szczątków ludzkich. Po odsłonięciu było puste w środku (niezasypane ziemią), a jedynie na jego dnie zalegała niewielka ilość szarej próchnicy. Być może, więc mamy do czynienia z pochówkiem symbolicznym. Pozostałe naczynia nie tworzyły zwartego skupiska lecz zostały luźno rozmieszczone w obrębie jamy. Garnek nr 6 nakryto misą nr 7, a z wnętrza kubka nr 3 wydobyto mały czerpak nr 8. Dodatkowo w centralnej części obiektu, na spągu zdeponowano nóż brązowy, umieszczony pierwotnie w rogowej pochwie, która zachowała się szczątkowo.

Inwentarz: N1–MI/Ca (tabl. 523:11), N2–CII/C₁₁ (tabl. 523:3), N3–KI/B₅ (tabl. 523:12), N4–CIII/C₁/CI/B₃ (tabl. 523:4), N5–WII/B (tabl. 523:10), N6–GII/A (tabl. 523:9), N7–MI/Bb (tabl. 523:6), N8–KI/B₃ (tabl. 523:5), N9–CIII/C₁ (tabl. 523:7), N10–CII/C₄? (tabl. 523:13), N11–CIII/A₄ (tabl. 523:8) oraz 26 fragmentów ceramiki (z 13 naczyń?), wpn – fragment przetopionej bransolety z brązu, z pręta o przekroju D-kształtnym (tabl. 523:2), nóż brązowy typu Leśany (tabl. 523:1)

Chronologia: V EB, 4 faza rozwojowa (HaB₂)

Obiekt B200 – ar B79, ćw. d (tabl. 524C)

Grób jamowy, bezpopielnicowy

Na spągu III w.m. wykopu, w warstwie czarnej próchnicy zaobserwowano zarys prostokątnej jamy grobowej o wymiarach 36 × 35 cm, orientowanej na osi NW–SE. W profilu jama miała kształt prostokątny o miąższości 18 cm, a jej wypełnisko stanowiła czarna próchnica przemieszana z resztkami stosu zawierającymi spaleniznę, węgle drzewne i przepalone szczątki ludzkie. Eksploracja warstwami mechanicznymi pozwoliła zarejestrować fragmenty ceramiki, z których wyróżniono naczynie nr 1.

Inwentarz: N1–GII/A oraz 5 fragmentów ceramiki (z 2 naczyń?), w tym 1 wtórnie przepalony

Chronologia: IV/V EB, 3/4 faza rozwojowa (HaB₁/HaB₂)

Obiekt B201 – ar B86, ćw. c (tabl. 520B)

Grób symboliczny?

Na spągu II w.m. wykopu, w warstwie czarnej próchnicy zarejestrowano zarys prostokątnej jamy o wymiarach 81 × 80 cm, orientowanej na osi NW–SE. W profilu miała ona kształt nieckowaty o miąższości 25 cm, a jej wypełnisko stanowiła czarna próchnica przemieszana ze spalenizną i węglami drzewnymi. Z eksploracji obiektu pozyskano potłuczone fragmenty kilku naczyń, które były przygniecione dużymi kamieniami. Nie zarejestrowano szczątków ludzkich ani w jamie, ani w naczyniach.

Inwentarz: N1–DI/A, N2–CI? (tabl. 520B:1), N3–C, N4–DI/A₁? (tabl. 520B:2) oraz 2 fragmenty ceramiki (z 2 naczyń), wpn – fragment ciężarka tkackiego lub do sieci

Chronologia: III EB, 2 faza rozwojowa (HaA₁)

Obiekt B202 – ar B79, ćw. b (tabl. 525)

Grób jamowy, bezpopielnicowy

Prostokątny obiekt, o wymiarach 145 × 112 cm, orientowany na osi N–S, wydzielono na spągu I w.m. wykopu, na tle calca. W profilu miał on kształt prostokątny o miąższości 21 cm, a jego wypełnisko stanowiła czarna próchnica przemieszana z resztkami stosu, zawierającymi spaleniznę, węgle drzewne i przepalone szczątki ludzkie. Eksploracja warstwami mechanicznymi pozwoliła wyróżnić, na dwóch przeciwległych końcach jamy grobowej, 2 skupiska naczyń ceramicznych. W części południowej zarejestrowano naczynie wazowate nr 3, nakryte odwróconą do góry dnem misą nr 2 oraz naczynia nr 1 i 5. W części północnej zdeponowano garnek nr 4, w którym złożono czarkę nr 7, dalej odwróconą dnem do góry czarkę nr 6 oraz szkatułkę nr 8. Przepalone kości ludzkie pozyskano bezpośrednio z eksploracji wypełniska jamy. Zostały one złożone łącznie z resztkami stosu zawierającymi m.in. fragment trzpienia szpili.

Inwentarz: N1–CII/C₂? (tabl. 525:6), N2–M, N3–WII/C₂ (tabl. 525:7), N4–G, N5–MII/Bb (tabl. 525:3), N6–CIII/C₁ (tabl. 525:4), N7–CIII/C₁? (tabl. 525:5), N8–S+SP (tabl. 525:2) oraz 19 fragmentów ceramiki (z 6 naczyń?), wpn – fragment trzpienia szpili brązowej (tabl. 525:1)

Chronologia: V EB, 4 faza rozwojowa (HaB₂)

Obiekt B203 – ar B79, ćw. a (tabl. 526)

Grób jamowy, bezpopielnicowy

Czytelny zarys prostokątnej jamy grobowej, o wymiarach 149 × 99 cm, orientowanej na osi NW–SE, zarejestrowano na spągu III w.m. wykopu, na tle calca. W profilu jama miała kształt trapezowaty o miąższości 32 cm, a jej wypełnisko stanowiła szara i brunatna próchnica z domieszką węgla drzewnych. W północno-zachodnim narożniku jamy odsłonięto misę nr 2 nakrytą naczyniem nr 1. Oprócz nich wydzielono czerpak nr 3, a z fragmentów ceramiki wydobytych z kolejnych warstw eksploracyjnych wyróżniono naczynia nr 4 i 5. Warstwę spągową obiektu stanowiła ciemnoszara próchnica równomiernie nasycona dużą ilością przepalonych kości ludzkich. W warstwie tej wyróżniono również tłustą warstwę czarnej próchnicy (rozłożone szczątki organiczne?), w której zdeponowano nóż brązowy oraz resztki rogowej pochwy.

Inwentarz: N1–GII/A (tabl. 526:3), N2–MI/Bb (tabl. 526:5), N3–KIII/C (tabl. 526:1), N4–KIII/B (tabl. 526:2), N5–MII/Bb (tabl. 526:4) oraz 3 fragmenty ceramiki (z 3 naczyń?), wpn – nóż brązowy typu Leśany (tabl. 526:6), 3 fragmenty szpili brązowej z dwustożkową kryzą (tabl. 526:7)

Chronologia: IV/V EB, 4 faza rozwojowa (HaB₂)

Obiekt B204 – ar B86, ćw. d (tabl. 524A)

Grób jamowy, bezpopielnicowy

Słabo czytelny zarys obiektu zaobserwowano już na spągu I w.m. wykopu. Dopiero jednak na poziomie II w.m. wykopu uchwycono wyraźny kształt prostokątnej jamy grobowej o wymiarach 150 × 122 cm, orientowanej na osi NW–SE. W profilu jama ta była kształtu prostokątnego o głębokości 34 cm, a jej wypełnisko stanowiła czarna próchnica przemieszana z resztkami stosu zawierającymi spaleniznę, węgle drzewne i przepalone szczątki ludzkie. Wewnątrz zarejestrowano jedynie 2 naczynia ceramiczne. Przepalone szczątki ludzkie zalegały w części południowej obiektu, wzdłuż dłuższego boku, w warstwie czarnej próchnicy.

Inwentarz: N1–CII/C₂ (tabl. 524A:3), N2–CIII/B₇ (tabl. 524A:2) oraz 13 fragmentów ceramiki (z 8 naczyń?)

Chronologia: IV/V EB, 4 faza rozwojowa (HaB₂)

Obiekt B205 – ar B86, ćw. b (tabl. 527)

Grób bez zarysu jamy, popielnicowy

Na spągu I w.m. wykopu, w warstwie czarnej próchnicy widoczne były zarysy naczyń ceramicznych, bez wyraźnych granic jamy grobowej, do której zostały złożone. Naczynia te tworzyły zwarte skupisko, w którego części zachodniej ustawiona została popielnica nr 7, od wschodu ciasno obstawiona przystawkami. W grupie tej, w garnku nr 4 zdeponowano kubek nr 5. Kolejne zwarte skupisko pojemników znajdowało się w części wschodniej obiektu, w niewielkim oddaleniu od urny nr 7. Skupisko to tworzyły głównie małe naczynia. Spośród nich czarki nr 9 i 10 ustawiono dnami ku górze, natomiast kubek nr 11 prawdopodobnie nakryto kubkami nr 12 i 13.

Inwentarz: N1–CII (tabl. 527:4), N2–WIII/B, N3–CII (tabl. 527:5), N4–G, N5–KII/A₂ (tabl. 527:3), N6–CII/B₈? (tabl. 527:6), N7–WIII, N8–KIII, N9–C (tabl. 527:2), N10–C (tabl. 527:7), N11–KII/A₃ (tabl. 527:8), N12–KII/A₃ (tabl. 527:9), N13–KII/A₃ (tabl. 527:10), z N7 – kółko brązowe (tabl. 527:1)

Chronologia: V EB, 4 faza rozwojowa (HaB₃)

Obiekt B206 – ar B86, ćw. a (tabl. 528A)

Grób symboliczny?

Na spągu II w.m. wykopu, w warstwie czarnej próchnicy widoczne było zwarte skupisko 5 naczyń ceramicznych, ustawionych na osi NW–SE, bez uchwytnych granic jamy, do której zostały włożone. W żadnym z nich nie stwierdzono obecności przepalonych kości ludzkich. W części północno-zachodniej, w bezpośrednim sąsiedztwie naczynia nr 5 zarejestrowano sporą liczbę paciorków szklanych. Obiekt interpretować można na różne sposoby, mógł być to np. pochówek symboliczny.

Inwentarz: N1–CIII/B₂ (tabl. 528A:2), N2–CIII/B₂ (tabl. 528A:3), N3–CII/C₄ (tabl. 528A:4), N4–CII/C (tabl. 528A:5), N5–K, wpn – 53 paciorki szklane (tabl. 528A:1)

Chronologia: IV EB, 3 faza rozwojowa (HaB₁)

Obiekt B207 – ar B86, ćw. a (tabl. 529)

Grób jamowy, popielnicowy

Na spągu I w.m. wykopu, w warstwie czarnej próchnicy odsłonięto zarysy naczyń ceramicznych, bez widocznych granic obiektu, w którym zostały złożone. Dopiero dalsza eksploracja pozwoliła zarejestrować prostokątny kształt jamy grobowej, o wymiarach 96 × 92 cm, orientowanej na osi W–E. W profilu była ona nieckowata o miąższości 28 cm, a jej wypełnisko stanowiła czarna próchnica. W stropie wyróżniono 5 naczyń, przy czym naczynia nr 1, 2 i 3 prawdopodobnie stanowiły osobny obiekt złożony z darów grobowych (B207a), ustawiony od strony zachodniej, poza obrębem właściwej jamy. Na spągu grobu zdeponowano dużą urnę nr 8, którą ustawiono na misie nr 11. Z popielnicy, oprócz przepalonych kości, wydobyto naczynie nr 12. Urna ciasno obstawiona była przez naczynia-przystawki, spośród których czarkę nr 10 ustawiono dnem do góry, natomiast garnek nr 6 nakryto odwróconym do góry dnem kubkiem nr 5.

Inwentarz: N4–C, N5–KIII/C/D (tabl. 529:2), N6–GII/B (tabl. 529:3), N7–CII/C (tabl. 529:4), N8–WIII/D (tabl. 529:9), N9–CIII/A₃ (tabl. 529:5), N10–CIII/B₇ (tabl. 529:6), N11–MI/Bb (tabl. 529:7), N12–MII/Cb (tabl. 529:8), N13–C? oraz 41 fragmentów ceramiki (z 11 naczyń?)

Chronologia: IV/V EB, 4 faza rozwojowa (HaB₂)

Obiekt B207a – ar B86, ćw. a (tabl. 529)

Obiekt ofiarny

Obiekt wydzielono na spągu I w.m. wykopu w warstwie czarnej próchnicy. Wyróżniono go na podstawie naczyń ceramicznych, bez wyraźnego zarysu obiektu. Stanowiły one rodzaj darów grobowych, ustawiony od strony W obiektu B207, poza właściwym obrębem grobu. Były to 3 naczynia, spośród których naczynie nr 2 było nakryte naczyniem nr 1.

Inwentarz: N1–CII/B (tabl. 529:1), N2–KIII, N3–KIII/C

Chronologia: IV/V EB, 4 faza rozwojowa (HaB₂)

Obiekt B208 – ar B86, ćw. b (tabl. 528B)

Grób bez zarysu jamy, popielnicowy

Na spągu I w.m. wykopu, w warstwie czarnej próchnicy odsłonięto naczynia ceramiczne, bez widocznego kształtu jamy grobowej, do której je złożono. Eksploracja pozwoliła zarejestrować zniszczoną urnę nr 4, zdeponowaną w części zachodniej oraz naczynia nr 1 i 2 ustawione w niewielkim oddaleniu od niej, w kierunku wschodnim. Do wewnątrz garnka nr 2 włożono czarkę nr 3.

Inwentarz: N1–MI/Ca (tabl. 528B:2), N2–G, N3–C?, N4–GI/A (tabl. 528B:1)

Chronologia: V EB, 4 faza rozwojowa (HaB₂)

Obiekt B209 – ar B86, ćw. d (tabl. 524B)

Obiekt ofiarny?

W trakcie eksploracji obiektów B193 i B204, na poziomie II w.m. tych obiektów, uwidocznił się zarys owalnej jamy o wymiarach 43 × 42 cm. W profilu jama miała kształt nieckowaty, a jej miąższość wynosiła 12 cm. Wypełnisko stanowiła czarna próchnica. Prawdopodobnie pierwotnie obiekt ten był głębszy i liczył sobie 24 cm głębokości, został jednak uszkodzony w trakcie zakładania wkopu pod jamę grobową B204. Wewnątrz złożono tylko jedno naczynie – czarkę nr 1. Prawdopodobnie obiekt ten należy wiązać z obiektem B193, z którym jest on prawdopodobnie równoczesny, nieco później musiał być natomiast założony obiekt B204, który uszkodził omawianą jamę.

Inwentarz: N1–CIII/C₁ (tabl. 524B:1)

Chronologia: V EB, 4 faza rozwojowa (HaB₃)

Obiekt B210 – ar B76, ćw. c (tabl. 530)

Grób symboliczny?

Prostokątny obiekt, o wymiarach 94 × 87 cm, orientowany na osi W–E, zarejestrowano na spągu I w.m. obiektu B199. W profilu był on kształtu nieckowatego o głębokości 21 cm, a jego wypełnisko stanowiła czarna próchnica. W części wschodniej jama była zniszczona przez młodszy obiekt B199. Na spągu widoczne było zwarte skupisko naczyń ceramicznych, z których garnek nr 4 ustawiono dnem ku górze, natomiast naczynia nr 6 i 7 prawdopodobnie intencjonalnie rozbito. Z ceramiki zalegającej luźno w obiekcie wyróżniono naczynie nr 9. W obiekcie nie było urny, również w wypełnisku nie zarejestrowano przepalonych kości ludzkich. Najprawdopodobniej więc jest to relikwiarz grobu symbolicznego.

Inwentarz: N2–WIII/A₂ (tabl. 530:1), N4–GIII/Ca (tabl. 530:2), N5–DI/A₁, N6–MI/Aa (tabl. 530:4), N7–CI/A (tabl. 530:3), N8–WI/A₄ (tabl. 530:5), N9–GIII/A (tabl. 530:6) oraz 4 fragmenty ceramiki (z 2 naczyń?)

Chronologia: III EB, 2 faza rozwojowa (HaA₁)

Obiekt B211 – ar B76, ćw. a (tabl. 531A)

Zniszczony grób?

Zarys prostokątnej jamy, o wymiarach 88 × 80 cm, orientowanej na osi W–E, widoczny był na spągu II w.m. wykopu, na tle warstwy czarnej próchnicy. W profilu jama miała kształt nieckowaty o miąższości 14 cm, a jej wypełnisko stanowiła czarna próchnica przemieszana z lessem. Z eksploracji pozyskano luźne fragmenty ceramiki, z których wyróżniono wagę dwustożkową nr 1. Nie zarejestrowano przepalonych kości ludzkich, więc prawdopodobnie opisywany obiekt to spąg zniszczonej jamy grobowej.

Inwentarz: N1–VIII

Chronologia: IV, V EB, 3, 4 faza rozwojowa (HaB₁, HaB₂)

Obiekt B212 – ar B76, ćw. b (tabl. 531C)

Grób symboliczny?

Zarys prostokątnej jamy, o wymiarach 165 × 96 cm, orientowanej na osi SW–NE, zadokumentowano na spągu II w.m. wykopu, na tle warstwy czarnej próchnicy. W profilu jama ta miała kształt nieckowaty o miąższości 21 cm, a jej wypełnisko stanowiła czarna próchnica. Na spągu zarejestrowano 6 naczyń ceramicznych rozmieszczonych luźno w obrębie obiektu. Z pojemników tych na uwagę zasługuje odwrócone dnem do góry naczynie misowate nr 4, pod którym zdeponowano mały czerpak nr 6. W żadnym z naczyń nie stwierdzono obecności przepalonych kości ludzkich, których nie było również w wypełnisku jamy. Omawiany obiekt mógł pełnić rolę grobu symbolicznego lub jamy ofiarnej złożonej na stanowisku.

Inwentarz: N1–KIII/Aa (tabl. 531C:1), N2–CIII/A₃ (tabl. 531C:6), N3–CII/B₂? (tabl. 531C:3), N4–MII/Ba/b (tabl. 531C:5), N5–GI/A (tabl. 531C:4), N6–KIII/C (tabl. 531C:2) oraz 2 fragmenty ceramiki (z 1 naczynia)

Chronologia: IV/V EB, 3/4 faza rozwojowa (HaB₁/HaB₂)

Obiekt B213 – ar B86, ćw. a (tabl. 531B)

Grób bez zarysu jamy, popielnicowy

Na spągu II w.m. wykopu, w warstwie czarnej próchnicy widoczne było zwarte skupisko zniszczonych naczyń ceramicznych, jednak bez wyraźnego zarysu jamy grobowej. Dalsza eksploracja pozwoliła zarejestrować urnę, zdeponowaną w części wschodniej skupiska, której towarzyszyły 4 naczynia-przystawki, tak bardzo zniszczone, że zachowały się jedynie ich części przydenne.

Inwentarz: N1–W, N2–nieokreślone, N3–nieokreślone, N4–K, N5–G oraz 12 fragmentów ceramiki (z 3 naczyń?)

Chronologia: IV, V EB, 3, 4 faza rozwojowa (HaB)

Obiekt B214 – ar B86, ćw. b (tabl. 536B)

Grób jamowy, popielnicowy

Zarys prostokątnej jamy grobowej, o wymiarach 67 × 79 cm, orientowanej na osi NW–SE, zarejestrowano na spągu II w.m. wykopu, na tle warstwy czarnej próchnicy. W profilu jama miała kształt prostokątny o miąższości 19 cm, a jej wypełnisko stanowiła czarna próchnica przemieszana ze spalenizną. Na jej spągu w centralnej części zdeponowano urnę nr 1.

Inwentarz: N1–VIII/B (tabl. 536B:1) oraz 9 fragmentów ceramiki (z 3 naczyń?)

Chronologia: V EB, 4 faza rozwojowa (HaB₂)

Obiekt B215 – ar B86, ćw. b (tabl. 532)

Grób symboliczny?

Obiekt wyróżniono na podstawie zwarteo skupiska zniszczonych, częściowo przemieszczonych naczyń ceramicznych, widocznego w spągu II w.m. wykopu, w warstwie czarnej próchnicy. W części południowej tego skupiska ustawiono wazę nr 6, do której włożono kubek nr 9. Obok ustawiono kubki-czerpaki nr 7 i 8. Nad nimi, od strony wschodniej rejestrowano przemieszczone naczynia nr 1-4. W żadnym z naczyń nie znaleziono przepalonych kości ludzkich, nie było ich również w warstwie czarnej próchnicy. Być może, urna uległa przemieszczeniu i całkowitemu zniszczeniu. Niewykluczone też, iż mamy do czynienia z kolejnym pochówkiem symbolicznym lub jamą ofiarną.

Inwentarz: N1–CII/B (tabl. 532:9), N2–GI/A (tabl. 532:4), N3–MII/Cb (tabl. 532:5), N4–MII/Cb (tabl. 532:6), N5–CII/B₁₀ (tabl. 532:7), N6–WIII/D (tabl. 532:8), N7–KIII/A (tabl. 532:2), N8–KIII/C (tabl. 532:1), N9–KII/Bb (tabl. 532:3) oraz 21 fragmentów ceramiki (z 10 naczyń?)

Chronologia: V EB, 4 faza rozwojowa (HaB₃)

Obiekt B216 – ar B86, ćw. a (tabl. 533)

Grób komorowy, popielnicowy, kurhanowy?

Prostokątny obiekt, o wymiarach 216 × 104 cm, orientowany na osi NW–SE, wyróżniono na spągu II w.m. wykopu, na tle warstwy czarnej próchnicy. W profilu był on również prostokątny, a jego głębokość wynosiła 28 cm. W efekcie prowadzonej eksploracji uchwycono wyraźny zarys komory wewnętrznej, której wypełnisko stanowiła czarna i brunatna próchnica. W komorze tej, jak się przypuszcza, znajdowała się drewniana konstrukcja skrzyniowa, obsypana od strony zachodniej warstwą czarnej próchnicy i lessu na złożu wtórnym. W warstwie zasypiskowej, w części zachodniej zdeponowana została urna nr 3, której towarzyszyła przystawka nr 1 i które razem nakryto odwróconym do góry dnem naczyniem nr 2. Ponadto wewnątrz komory zarejestrowano naczynia ustawione na jej spągu. Wokół obiektu dostrzegalna była pusta przestrzeń, świadcząca, być może, o istnieniu niewielkiego nasypu ziemnego.

Inwentarz: N1–C, N2–KIII/A (tabl. 533:5), N3–DI/A₁ (tabl. 533:4), N4–CIII/B₃ (tabl. 533:1), N5–WII/B (tabl. 533:3), N6–KI/A (tabl. 533:2)

Chronologia: III EB, 2 faza rozwojowa (HaA₁)

Obiekt B217 – ar B86, ćw. d, ar B87, ćw. c (tabl. 534)

Grób symboliczny, komorowy

Prostokątną jamę, o wymiarach 153 × 90 cm, orientowaną na osi W–E, wyróżniono na spągu III w.m. wykopu, na tle calca. W profilu miała ona kształt prostokątny o miąższości 23 cm. Eksploracja warstwami mechanicznymi pozwoliła zarejestrować wyraźny zarys wewnętrznej komory, której wypełnisko stanowiła czarna i brunatna próchnica. Od zewnątrz była ona obsypana warstwą lessu na złożu wtórnym. Na spągu obiektu zdeponowano naczynia ceramiczne, grupujące się wyraźnie w dwóch skupiskach zlokalizowanych na przeciwległych końcach komory wewnętrznej. Pierwsze złożone było z mis nr 1 i 2 ustawionych dnami ku górze oraz wazy nr 5. Drugie skupisko grupowało naczynia nr 3, 4, 6, 7, 8, gdzie kubek nr 4 stanowił nakrycie kubka nr 3. Z fragmentów luźnej ceramiki wydobytej z wypełniska wyróżniono misę nr 9. W żadnym z naczyń nie zarejestrowano przepalonych kości ludzkich, nie pozyskano ich również z wypełniska obiektu. Prawdopodobnie obiekt był pochówkiem symbolicznym.

Inwentarz: N1–M, N2–MII/Bb (tabl. 534:5), N3–KIII/C (tabl. 534:1), N4–KIII/C (tabl. 534:2), N5–WII/B (tabl. 534:6), N6–GII/B (tabl. 534:7), N7–KI/B₇ (tabl. 534:4), N8–CII/B (tabl. 534:3), N9–M oraz 2 fragmenty ceramiki (z 2 naczyń?)

Chronologia: V EB, 4 faza rozwojowa (HaB₂)

Obiekt B218 – ar B97, ćw. a (tabl. 535, 536A)

Grób symboliczny, komorowy, kurhanowy?

Zarys dużej prostokątnej jamy, o wymiarach 207 × 116 cm, orientowanej na osi NW–SE, zarejestrowano na spągu I w.m. wykopu, na tle warstwy czarnej próchnicy. Eksploracja warstwami mechanicznymi pozwoliła uchwycić czytelny kształt wewnętrznej komory, obsypanej warstwą żwiru na złożu wtórnym. W profilu jama była również prostokątna, a jej głębokość wynosiła 54 cm. Wypełnisko komory wewnętrznej, zawierającej, być może, drewnianą konstrukcję skrzyniową, było złożone głównie z czarnej i brunatnej próchnicy. Na jej spągu, w części wschodniej zdeponowano 11 naczyń ceramicznych, spośród których naczynie nr 8 było nakryte odwróconą do góry dnem misą nr 7. Z licznej grupy naczyń rejestrowano kubki, w których zdeponowano inne kubki (z nr 2 wydobyto 3 czerpaki włożone jeden w drugi, podobnie z nr 1 pozyskano nr 3). Zapewne w trakcie zasypywania komory wewnętrznej wrzucono tam fragmenty potłuczonych pojemników, z których wyróżniono naczynia nr 12, 13, 14, 15. W żadnym z naczyń nie stwierdzono obecności przepalonych kości ludzkich, nie pozyskano ich również z wypełniska komory. Prawdopodobnie obiekt stanowił formę pochówku symbolicznego lub obiektu ofiarnego typowego dla tej części stanowiska. Ponadto obiekt otaczała przestrzeń wolna od innych grobów, co świadczyć może o istnieniu nasypu ziemnego lub innej konstrukcji limitującej przestrzeń.

Inwentarz: N1–KII/Ba (tabl. 536A:11), N2–KI/C₇ (tabl. 535:1), N3–KII/Ba (tabl. 536A:10), N4–KII/Ba (tabl. 535:2), N5–KIII/C (tabl. 536A:7), N6–KIII/C (tabl. 536A:9), N7–MII/Bb (tabl. 536A:13), N8–GII/B (tabl. 536A:12), N9–KIII/C (tabl. 536A:8), N10–KII/Ba/b (tabl. 535:4), N11–KI/B₃ (tabl. 535:6), N12–MII/Ca/b (tabl. 535:5), N13–CII/C₉ (tabl. 535:3), N14–MI, N15–GII/A

Chronologia: V EB, 4 faza rozwojowa (HaB₂)

Obiekt B219 – ar B87, ćw. c (tabl. 537A)

Grób bez zarysu jamy, popielnicowy, podwójny

Na spągu I w.m. wykopu, w warstwie czarnej próchnicy uchwycono fragmenty naczyń ceramicznych, bez wyraźnego zarysu obiektu, w którym zostały złożone. W części zachodniej zdeponowano urnę nr 1, obok niej zaś ustawiono garnek nr 2, do wnętrza którego włożono czerpak nr 3 odwrócony dnem do góry. Z luźnej ceramiki zalegającej między naczyniami wyróżniono naczynie nr 4. Oprócz całych form eksploracja dostarczyła dużej liczby zniszczonych fragmentów ceramiki (tabl. 537A:1).

Inwentarz: N1–W? (tabl. 537A:3), N2–GI/A (tabl. 537A:4), N3–KIII/C (tabl. 537A:2), N4–MI/Ab (tabl. 537A:5) oraz 152 fragmenty ceramiki (z 28 naczyń?)

Chronologia: V EB, 4 faza rozwojowa (HaB₂)

Obiekt B220 – ar B97, ćw. d (tabl. 537B)

Obiekt ofiarny?

Zarys owalnej jamy, o wymiarach 42 × 44 cm, zarejestrowano na spągu I w.m. wykopu, na tle warstwy czarnej próchnicy. W profilu miała ona kształt nieckowaty o miąższości 19 cm, a jej wypełnisko stanowiła brunatna próchnica. Eksploracja warstwami mechanicznymi pozwoliła zarejestrować sporą liczbę luźnych fragmentów ceramiki, z których wyróżniono 4 naczynia. Prawdopodobnie zarejestrowany obiekt zawiera dary grobowe. Z naczyń nr 4 pozyskano fragmenty węgla drzewnych.

Inwentarz: N1–MII/Bb (tabl. 537B:3), N2–CI/C₄ (tabl. 537B:4), N3–KIII/C (tabl. 537B:1), N4–CI/B? (tabl. 537B:2) oraz 22 fragmenty ceramiki (z 4 naczyń?)

Chronologia: V EB, 4 faza rozwojowa (HaB₂)

Obiekt B221 – ar B87, ćw. c (tabl. 538A)

Grób jamowy, popielnicowy, podwójny

Zarys owalnej jamy grobowej, o wymiarach 56 × 37 cm, orientowanej na osi W–E, zarejestrowano na spągu I w.m. wykopu, na tle warstwy czarnej próchnicy. W profilu jama miała kształt prostokątny o miąższości 22 cm, a jej wypełnisko stanowiła czarna próchnica. W centralnej części zdeponowano urnę nr 2, której towarzyszyła jedna przystawka nr 1. Z ceramiki zalegającej luźno w jamie wyróżniono kubek nr 3.

Inwentarz: N1–GI/B (tabl. 538A:2), N2–VIII/C/D (tabl. 538A:3), N3–KIII/D (tabl. 538A:1) oraz 114 fragmentów ceramiki (z 30 naczyń?)

Chronologia: V EB, 4 faza rozwojowa (HaB₂)

Obiekt B222 – ar B87, ćw. a (tabl. 538B)

Grób bez zarysu jamy, popielnicowy

Obiekt wyróżniono na podstawie zwartej skupiska naczyń ceramicznych, na spągu I w.m. wykopu, w warstwie czarnej próchnicy. W części zachodniej zdeponowano urnę nr 1, której towarzyszyły przystawki nr 2 i 4. Naczynie nr 3 pierwotnie prawdopodobnie stanowiło nakrycie kubka nr 2.

Inwentarz: N1–VIII/A/B, N2–KII/Bb (tabl. 538B:3), N3–G, N4–G oraz 43 fragmenty ceramiki (z 7 naczyń?)

Chronologia: V EB, 4 faza rozwojowa (HaB₂)

Obiekt B223 – ar B87, ćw. b (tabl. 539)

Grób jamowy, popielnicowy, podwójny

Prostokątną jamę grobową, o wymiarach 127 × 100 cm, orientowaną na osi W–E, wyróżniono na spągu I w.m. wykopu, na tle warstwy czarnej próchnicy. W profilu jama miała kształt prostokątny o miąższości 25 cm, a jej wypełnisko stanowiła czarna próchnica przemieszana ze spalenizną. Eksploracja warstwami mechanicznymi pozwoliła zarejestrować dwuwarstwowy układ naczyń ceramicznych. Pierwszą grupę pojemników ustawiono na spągu jamy, deponując tu 8 pojemników częściowo rozbitych i przygniecionych kamieniami. Wśród nich czarka nr 10 pełniła rolę popielnicy. Naczynia nr 15, 14, 20, 12 były nakryte misą nr 8. Naczynia nr 13 i 16 były intencjonalnie rozbite. Ponadto z fragmentów zaliczonych do naczynia nr 16 wyróżniono czarkę nr 21, natomiast z ceramiki zalegającej w wypełnisku jamy wyróżniono wagę nr 22. Na spągu jamy złożono również grzechotkę gruszkowatą. Druga warstwa naczyń została ustawiona na stropie obiektu. W zachodniej części odsłonięto urnę nr 1, a obok niej 5 naczyń. Misa nr 2 stanowiła prawdopodobnie nakrycie całego zbioru. Czarka nr 14 jest wtórnie przepalona.

Inwentarz: N1–VIII/B, N2–MII/Bb, N3–nieokreślone, N4–KIII/D (tabl. 539:4), N5–KIII/C (tabl. 539:3), N6–G, N7–CII, N8–MI/Ab (tabl. 539:2), N9–nieokreślone, N10–CII/C (tabl. 539:7), N11–C, N12–KIII, N13–MII/Bb (tabl. 539:13), N14–CII/C₆ (tabl. 539:8), N15–KI/B (tabl. 539:10), N16–KI/B₅ (tabl. 539:9), N18–GI/B (tabl. 539:11), N20–KIII/C (tabl. 539:6), N21–CIII/A₄? (tabl. 539:5), N22–WI (tabl. 539:12) oraz 47 fragmentów ceramiki (z 15 naczyń?), w tym 10 wtórnie przepalonych (z 1 naczynia), wpn – grzechotka gruszkowata (tabl. 539:1)

Chronologia: IV/V EB, 4 faza rozwojowa (HaB₂)

Obiekt B224 – ar B97, ćw. d (tabl. 538C)

Grób jamowy, popielnicowy, podwójny

Zarys owalnej jamy grobowej, o wymiarach 46 × 34 cm, zarejestrowano na spągu II w.m. wykopu, na tle warstwy czarnej próchnicy. W profilu jama ta miała kształt nieckowaty o głębokości 15 cm, a jej wypełnisko stanowiła czarna próchnica. Na spągu ustawiono urnę nr 1, wewnątrz której oprócz przepalonych kości ludzkich zdeponowano małe naczynia nr 2 i 3, grzechotkę dwustożkową oraz 2 przedmioty gliniane przypominające kształtem koła od wozu.

Inwentarz: N1–CIII/A (tabl. 538C:6), N2–KII/Ba (tabl. 538C:5), N3–KII/Ba (tabl. 538C:4) oraz 2 fragmenty ceramiki (z 2 naczyń?), z N1 – 2 kółka gliniane do wózka? (tabl. 538C:1,2), grzechotka dwustożkowa (tabl. 538C:3)

Chronologia: IV/V EB, 4 faza rozwojowa (HaB₂)

Obiekt B225 – ar B99, ćw. d (tabl. 540A)

Grób bez zarysu jamy, popielnicowy

Na spągu I w.m. wykopu, w warstwie czarnej próchnicy zarejestrowano zwarte skupisko zniszczonych naczyń ceramicznych, bez wyraźnego zarysu jamy grobowej. W części zachodniej zdeponowano urnę nr 2, której towarzyszyły przystawki nr 1 i 3.

Inwentarz: N1–CII/B₈? (tabl. 540A:1), N2–C, N3–nieokreślone

Chronologia: IV/V EB, 4 faza rozwojowa (HaB₂), ¹⁴C: 924-812 BC (95,4%)

Obiekt B226 – ar B99, ćw. a (tabl. 540B)

Grób jamowy, popielnicowy

Owalny obiekt, o wymiarach 59 × 35 cm, orientowany na osi NW–SE, wydzielono na spągu I w.m. wykopu, na tle warstwy czarnej próchnicy. W profilu miał on kształt prostokątny o miąższości 18 cm, a jego wypełnisko stanowiła czarna próchnica. W części północnej jamy zarejestrowano bardzo zniszczoną urnę nr 1, której towarzyszyła tylko jedna przystawka nr 2. Z fragmentów ceramiki pozyskanych z eksploracji jamy grobowej wyróżniono garnek nr 3 i misę nr 4.

Inwentarz: N1–G, N2–CII/B₁₀ (tabl. 540B:1), N3–GI/A (tabl. 540B:2), N4–MI/Ab (tabl. 540B:3) oraz 36 fragmentów ceramiki (z 9 naczyń?), z N1 – fragment trzpienia brązowego

Chronologia: V EB, 4 faza rozwojowa (HaB₂)

Obiekt B227 – ar B99, ćw. a (tabl. 540C)

Grób bez zarysu jamy, popielnicowy

Na spągu I w.m. wykopu, w warstwie czarnej próchnicy zarejestrowano zwarte skupisko naczyń ceramicznych, bez widocznych granic obiektu, w którym zostały złożone. W części zachodniej zdeponowano urnę nr 3, nakrytą odwróconą do góry dnem misą nr 2. Po wschodniej stronie popielnicy ustawiono czarę nr 1, która prawdopodobnie pierwotnie była nakryta czerpakiem nr 4.

Inwentarz: N1–CI/A (tabl. 540C:1), N2–MII/Cb (tabl. 540C:3), N3–C, N4–KII/A₄ (tabl. 540C:2) oraz 9 fragmentów ceramiki (z 6 naczyń?), z N3 – fragmenty przepalonych kości zwierzęcych

Chronologia: V EB, 4 faza rozwojowa (HaB₂)

Obiekt B228 – ar B99, ćw. a (tabl. 541A)

Grób jamowy, popielnicowy

Na spągu I w.m. wykopu, w warstwie czarnej próchnicy wyróżniono słabo widoczny zarys jamy grobowej. Dalsza eksploracja pozwoliła zarejestrować, na poziomie III w.m. wykopu, prostokąty obiekt o wymiarach 93 × 70 cm, orientowany na osi NW–SE. W profilu miał on również kształt prostokątny o miąższości 37 cm, a jego wypełnisko stanowiła czarna próchnica. Na spągu ustawiona była urna nr 4. Z warstw stropowych pozyskano fragmenty ceramiki, z których wyróżniono 4 naczynia ceramiczne. Z naczynia nr 3 wyróżniono naczynie nr 2 i 5. Obserwacja w przypadku tego grobu była utrudniona, na jego krawędzi założono inny obiekt – B311a, zawierający dużą liczbę naczyń. Ponieważ oba obiekty są jednoczesowe, niewykluczone, iż takie założenie pochówków było intencjonalne. Niewykluczone również, że ceramika pozyskana ze stropu należała również do obiektu B311.

Inwentarz: N1–CII (tabl. 541A:6), N2–KII/Ba (tabl. 541A:3), N3–G? (tabl. 541A:8), N4–CII/B (tabl. 541A:9), N5–MI/Ac (tabl. 541A:5) oraz 117 fragmentów ceramiki (z 44 naczyń?)

Chronologia: V EB, 4 faza rozwojowa (HaB₂)

Obiekt B229 – ar B99, ćw. b (tabl. 542A)

Grób bez zarysu jamy, popielnicowy

Na spągu I w.m. wykopu, w warstwie czarnej próchnicy zarysowało się zwarte skupisko naczyń ceramicznych, bez czytelnych granic jamy grobowej. Wypełnisko było tożsame z otoczeniem. Zarejestrowano urnę nr 7 ustawioną w części zachodniej, obstawioną ciasno przystawkami od strony północno-wschodniej, których było 8. Czarę nr 6 zdeponowano w kubku nr 5. Ponadto z eksploracji obiektu pozyskano fragmenty ceramiki, z których wyróżniono naczynia nr 8 i 9.

Inwentarz: N1–nieokreślone, N2–GII (tabl. 542A:4), N3–KIII/D (tabl. 542A:2), N4–M, N5–KIII/D (tabl. 542A:3), N6–CI/B₁ (tabl. 542A:1), N7–WIII/D (tabl. 542A:5), N8–C, N9–GI/A oraz 25 fragmentów ceramiki (z 9 naczyń?)

Chronologia: V EB, 4 faza rozwojowa (HaB₂)

Obiekt B230 – ar B99, ćw. b (tabl. 541B)

Grób jamowy, popielnicowy

Zarys owalnej jamy grobowej, o wymiarach 63 × 33 cm, orientowanej na osi W–E, zarejestrowano na spągu I w.m. wykopu, na tle warstwy czarnej próchnicy. W profilu jama miała kształt nieckowaty o miąższości 14 cm, a jej wypełnisko stanowiła czarna próchnica. W części zachodniej obiektu ustawiona była urna nr 1. Z jej wnętrza oprócz przepalonych kości wydobyto szpilę brązową oraz małą czarę nr 4. Oprócz popielnicy w grobie zdeponowano jeszcze naczynie nr 2 i 3 ustawione na wschód od niej. Z ceramiki zalegającej w wypełnisku jamy wyróżniono talerz nr 5.

Inwentarz: N1–KII/Ba (tabl. 541B:3), N2–G, N3–M, N4–CIII/A (tabl. 541B:2), N5–T, z N1 – szpila brązowa ze stożkową główką (tabl. 541B:1)

Chronologia: V EB, 4 faza rozwojowa (HaB₂)

Obiekt B231 – ar B99, ćw. d (tabl. 543)

Grób komorowy, popielnicowy

Prostokątny obiekt, o wymiarach 161 × 92 cm, orientowany wzdłuż osi SW–NE, wydzielono na spągu III w.m. wykopu, na tle warstwy czarnej próchnicy. W profilu posiadał on kształt nieckowaty o głę-

bokości 26 cm. Już na poziomie stropu wyraźnie czytelny był zarys prostokątnej komory wewnętrznej, której wypełnisko stanowiła czarna próchnica. Komora ta obsypana była warstwą żwiru na złożu wtórnym. Na jej spągu znajdowało się zwarte skupisko naczyń ceramicznych. Silnie zniszczona urna nr 3 (być może, intencjonalnie rozbita) była ustawiona w części W, a na wschód od niej znajdowały się liczne przystawki, z których naczynia nr 2, 10 i 11 położono dnami ku górze. W garnku nr 7 zdeponowano kubek nr 8, a całość nakryto odwróconą do góry dnem misą nr 6.

Inwentarz: N1–KIII/C/D (tabl. 543:2), N2–KIII, N3–WII/B₂, N4–CII/B₁₀ (tabl. 543:5), N5–CII/B (tabl. 543:4), N6–MI/Ab (tabl. 543:7), N7–GI/B (tabl. 543:6), N8–KIII/D (tabl. 543:8), N9–CII/B₇ (tabl. 543:9), N10–KIV (tabl. 543:10), N11–KIII/D (tabl. 543:3) oraz 11 fragmentów ceramiki (z 3 naczyń?), z N3 – szpila brązowa z kulistą główką (tabl. 543:1)

Chronologia: V EB, 4 faza rozwojowa (HaB₃)

Obiekt B232 – ar B99, ćw. b (tabl. 542B)

Grób jamowy, popielnicowy, podwójny?

Zarys prostokątnej jamy grobowej, o wymiarach 90 × 46 cm, orientowanej na osi NW–SE, uchwycono na spągu I w.m. wykopu, na tle warstwy czarnej próchnicy. W profilu jama miała kształt nieckowaty o miąższości 22 cm, a jej wypełnisko stanowiła czarna próchnica. Na jej stropie zarejestrowano zwarte skupisko bardzo zniszczonych naczyń ceramicznych. Wyróżniono 2 urny ustawione na dwóch przeciwległych końcach obiektu. Pierwsza z nich – nr 6 zdeponowana była w części wschodniej. Naczynie to było zniszczone, a w jego bezpośrednim sąsiedztwie ustawiono kubki nr 5 (ustawiony dnem do góry) i nr 8 oraz czarkę nr 7. Z naczyń nr 7 wyróżniono pojemniki nr 10 i 11. Druga popielnica – misa nr 2 również zniszczona, ustawiona została w części zachodniej obiektu, a z jej wnętrza, oprócz kości, wydobyto inną misę nr 9. Pomiedzy obiema popielnicami ustawiono przystawki, które uległy znacznemu zniszczeniu, a z niektórych zachowały się części przydenne.

Inwentarz: N1–C, N2–MI/Ab (tabl. 542B:1), N3–C, N4–G, N5–KIII/A, N6–G (tabl. 542B:2), N7–C, N8–KIII, N9–MII/Aa (tabl. 542B:3), N10–C (tabl. 542B:4), N11–KIII/A (tabl. 542B:5)

Chronologia: V EB, 4 faza rozwojowa (HaB₂)

Obiekt B233 – ar B99, ćw. b (tabl. 544A)

Grób jamowy, popielnicowy i bezpopielnicowy

Na spągu I w.m. wykopu, w warstwie czarnej próchnicy, uchwycono zarysy naczyń ceramicznych bez wyraźnych granic obiektu, do którego zostały złożone. Z naczyń tych wyróżniono po przeprowadzonej analizie obiekt B233a. Dalsza eksploracja warstwami mechanicznymi pozwoliła zarejestrować prostokątną jamę grobową, o wymiarach 140 × 100 cm, orientowaną na osi NW–SE. W profilu miała ona kształt prostokątny o miąższości 48 cm, a jej wypełnisko stanowiła ciemnoszara próchnica, zawierająca węgle drzewne, przemieszana ze żwirem i lessem. Na spągu zdeponowano popielnicę nr 3, której towarzyszyła tylko jedna, ustawiona dnem do góry przystawka nr 4. Przepalone kości ludzkie oprócz popielnicy wydobyto z wypełniska jamy, która była równomiernie nimi nasyciona.

Inwentarz: N3–WII/B₃? (tabl. 544A:4), N4–KIII/C (tabl. 544A:2)

Chronologia: IV/V EB, 4 faza rozwojowa (HaB₂)

Obiekt B233a – ar B99, ćw. b (tabl. 544A)

Obiekt ofiarny

Obiekt wyróżniono na spągu I w.m. wykopu, w warstwie czarnej próchnicy. Zarejestrowano wówczas zarysy naczyń ceramicznych bez wyraźnego kształtu obiektu. Ustawiono je na stropie obiektu B233. Były to naczynia nr 1 i 2 nakryte misą nr 5.

Inwentarz: N1–G, N2–C (tabl. 544A:1), N5–MI/Ab? (tabl. 544A:3)

Chronologia: IV/V EB, 4 faza rozwojowa (HaB₂)

Obiekt B234 – ar B99, ćw. b (tabl. 545)

Grób bez zarysu jamy, popielnicowy

Na spągu I w.m. wykopu, w warstwie czarnej próchnicy odsłonięto zwarte skupisko naczyń ceramicznych, bez wyraźnego zarysu jamy grobowej. Eksploracja pozwoliła zarejestrować misę nr 12, w której znalazła się część przydenna naczynia nr 13 i na tak przygotowanej podstawie ustawiono urnę nr 11. Misa, w której zdeponowano popielnicę, była ciasno obstawiona przystawkami, głównie naczyniami czerpakowatymi. W części północnej skupiska naczyń postawiono kolejną misę nr 8, w której zdeponowano odwrócony dnem do góry czerpak nr 7. Cały zestaw naczyń nakryto odwróconą do góry dnem misą nr 1.

Inwentarz: N1–MI/Ab (tabl. 545:8), N2–KII/Ba (tabl. 545:5), N3–CI/C₄ (tabl. 545:3), N4–KII/A (tabl. 545:6), N5–CII/C (tabl. 545:10), N6–KIII, N7–KIII/D (tabl. 545:2), N8–MI/Ab (tabl. 545:7), N9–CIII/C (tabl. 545:4), N10–GII/A (tabl. 545:9), N11–GIII/C (tabl. 545:11), N12–MI/B, N13–podstawka? (tabl. 545:1)

Chronologia: V EB, 4 faza rozwojowa (HaB₂)

Obiekt B235 – ar B99, ćw. b (tabl. 546)

Grób jamowy, popielnicowy

Na spągu II w.m. wykopu, w warstwie czarnej próchnicy odkryto zwarte skupisko zniszczonych naczyń ceramicznych. Dopiero dalsza eksploracja pozwoliła zarejestrować prostokątny kształt obiektu, który miał wymiary 70 × 70 cm, a orientowany był wzdłuż osi NW–SE. W profilu miał on kształt nieckowaty o miąższości 12 cm, a jego wypełnisko stanowiła czarna próchnica. Na stropie obiektu, w części wschodniej, zdeponowana była urna nr 4, do której od strony wschodniej dostawiono naczynia nr 1, 2, 3. Z kolei na spągu jamy grobowej, w jej części W, zarejestrowano zwrócone dnami do góry czerpaki nr 5, 6, 7, 8, tworzące zwarte skupisko. Pod czerpakami nr 7 i 8 zdeponowane były kolejne naczynia nr 10 i 11, również zwrócone dnami ku górze. Być może, zestaw czerpaków pierwotnie stanowił platformę, na której zdeponowana była popielnica. Jej lokalizacja i stan jej zachowania mogą sugerować, iż w wyniku procesów podepozycyjnych uległa ona przemieszczeniu.

Inwentarz: N1–C, N2–MI/Bb (tabl. 546:7), N3–G?, N4–WIII/B, N5–KII/A₃ (tabl. 546:6), N6–KII/A₅ (tabl. 546:5), N7–KIII/D (tabl. 546:1), N8–KIII/D (tabl. 546:2), N9–CIII/C (tabl. 546:3), N10–C, N11–KII/A (tabl. 546:4), N12–MI/Ab? oraz 22 fragmenty ceramiki (z 5 naczyń?)

Chronologia: V EB, 4 faza rozwojowa (HaB₂)

Obiekt B236 – ar B88, ćw. b (tabl. 544B)

Grób jamowy, popielnicowy

Zarys owalnej jamy grobowej, o wymiarach 67 × 52 cm, orientowanej na osi NW–SE, zarejestrowano na spągu I w.m. wykopu, na tle warstwy czarnej próchnicy. W profilu jama miała kształt prostokątny o miąższości 14 cm, a jej wypełnisko stanowiła czarna próchnica przemieszana ze spalenizną. W górnej strefie jamy grobowej odsłonięto zwarte skupisko naczyń ceramicznych, wśród których w części wschodniej ustawiona była urna nr 3.

Inwentarz: N1–C, N2–K, N3–C (tabl. 544B:3), N4–CIII/B (tabl. 544B:1), N5–KII/Ba (tabl. 544B:2) oraz 2 fragmenty ceramiki (z 1 naczynia), z N3 – ogniwko brązowe zniszczone, nieprzepalone

Chronologia: V EB, 4 faza rozwojowa (HaB₂)

Obiekt B237 – ar B88, ćw. a (tabl. 547A)

Grób bez zarysu jamy, popielnicowy

Na spągu I w.m. wykopu, w warstwie czarnej próchnicy zarejestrowano zarys zniszczonej, dużej misy nr 1, bez widocznych granic jamy grobowej, do której ją złożono. Pod misą zdeponowano małe naczynie wazowate, które było popielnicą. Nie zarejestrowano innych pojemników. Nadmienić należy, iż to grób ów zdeponowano w pobliżu narożnika południowo-wschodniego obiektu B144. Być może, osoby pochowane w tych grobach łączyły jakieś więzy pokrewieństwa, jednakże na obecnym etapie nie ma możliwości ustalenia tych zależności.

Inwentarz: N1–MI/Bb (tabl. 547A:1), N2–C (tabl. 547A:2) oraz 6 fragmentów ceramiki (z 2 naczyń?)

Chronologia: V EB, 4 faza rozwojowa (HaB₂)

Obiekt B238 – ar B88, ćw. b (tabl. 547B)

Grób jamowy, popielnicowy?

Prostokątny obiekt grobowy, o wymiarach 69 × 58 cm, orientowany na osi W–E, wydzielono na spągu I w.m. wykopu, na tle warstwy czarnej próchnicy. W profilu miał on kształt prostokątny o miąższości 30 cm, a jego wypełnisko stanowiła czarna próchnica przemieszana ze spalenizną. W wyniku podjętej eksploracji zarejestrowano zwarte skupisko potłuczonych naczyń, które tworzyły skupisko na spągu jamy. Prawdopodobnie jedno z naczyń pierwotnie było popielnicą, która po wrzuceniu do grobu rozbiła się, a kości zmarłego rozsypały się w obrębie całej jamy.

Inwentarz: N1–CI/A (tabl. 547B:1), N2–KIII/C/D (tabl. 547B:2), N3–MII/Aa/b? (tabl. 547B:6), N4–GII/B (tabl. 547B:5), N5–KI/B₅ (tabl. 547B:3), N6–MI/Bb (tabl. 547B:4) oraz 10 fragmentów ceramiki (z 6 naczyń?)

Chronologia: V EB, 4 faza rozwojowa (HaB₂)

Obiekt B239 – ar B88, ćw. b (tabl. 548)

Grób jamowy, bezpopielnicowy

Na spągu I w.m. wykopu, w warstwie czarnej próchnicy zaobserwowano słabo czytelny zarys dużej owalnej jamy grobowej, o wymiarach 260 × 192 cm, orientowanej na osi NW–SE. W profilu jama miała kształt nieckowaty o miąższości 82 cm, z wypłyceniem w części E, a jej wypełnisko stanowiła czarna próchnica. Wewnątrz zarejestrowano dwuczłonowy układ jamy. Część płytsza zlokalizowana w strefie wschodniej miała miąższość około 20 cm. W części tej były zdeponowane częściowo zniszczone naczynia ceramiczne. Bezpośrednio w wypełnisku tej części jamy zalegały przepalone szczątki zmarłego,

wśród których znajdowała się szpila brązowa. Druga część obiektu była znacznie głębsza (82 cm). Miała ona kształt kolisty, a z jej wypełniska nie pozyskano żadnych artefaktów. Całość obiektu wyglądała tak, jakby na stropie wcześniej istniejącej jamy o niewiadomej funkcji założono obiekt grobowy.

Inwentarz: N1–MII/Cb (tabl. 548:6), N2–C, N3–CIII/C₁ (tabl. 548:1), N4–nieokreślone, N5–GII/A (tabl. 548:4), N6–nieokreślone, N7–C, N8–KIII/A (tabl. 548:2), N9–KIII/C (tabl. 548:3), N10–KII/Bb (tabl. 548:5), N11–WIII/B (tabl. 548:7) oraz 58 fragmentów ceramiki (z 12 naczyń?), wpn – szpila brązowa z dwustożkową główką (tabl. 548:8)

Chronologia: V EB, 4 faza rozwojowa (HaB₂)

Obiekt B240 – ar B88, ćw. b (tabl. 549A)

Grób jamowy, popielnicowy

Na spągu I w.m. wykopu, w warstwie czarnej próchnicy zarejestrowano fragmenty zniszczonych naczyń ceramicznych. Dopiero dalsza eksploracja pozwoliła uchwycić zarys prostokątnej jamy grobowej o wymiarach 139 × 120 cm, orientowanej na osi NW–SE. W profilu miała ona kształt nieckowaty o miąższości 18 cm, a jej wypełnisko stanowiła czarna próchnica. Na spągu, w centralnej części, zdeponowano obstawioną przystawkami urnę nr 1. Spośród przystawek nr 4 i 5 były odwrócone dnem do góry, natomiast garnek nr 6 nakryty było misą nr 7. Popielnica była tak zniszczona, że przepalone szczątki wysypały się do jamy, w kierunku naczynia nr 4.

Inwentarz: N1–CIII/B (tabl. 549A:3), N2–KIII/C, N3–KI/B (tabl. 549A:1), N4–MI/Bb (tabl. 549A:5), N5–KIII/A (tabl. 549A:2), N6–GII/B (tabl. 549A:6), N7–MI/Ba (tabl. 549A:4) oraz 2 fragmenty ceramiki (z 1 naczynia?)

Chronologia: IV EB, 3 faza rozwojowa (HaB₁)

Obiekt B241 – ar B89, ćw. c (tabl. 550A)

Grób bez zarysu jamy, popielnicowy, zniszczony?

Na spągu I w.m. wykopu, w warstwie czarnej próchnicy zaobserwowano zwarte skupisko zniszczonych naczyń ceramicznych, bez wyraźnego zarysu obiektu. Jego wypełnisko było tożsame z otoczeniem. W toku eksploracji zarejestrowano garnek nr 5, dużą misę nr 4 oraz ustawiony na północ od niego zestaw naczyń. Wśród nich w czarce nr 1 zdeponowano czarkę nr 3 oraz grzechotkę, którą następnie ciasno nakryto kubkiem nr 2. Z okolicy naczynia nr 4 wydobyto przepalone kości, można domniemywać, że pierwotnie naczynie to mogło pełnić rolę popielnicy lub nakrycia popielnicy, która uległa zniszczeniu i przemieszczeniu.

Inwentarz: N1–CII/C₇ (tabl. 550A:3), N2–KI/B₄ (tabl. 550A:1), N3–C (tabl. 550A:2), N4–MI/Ca (tabl. 550A:4), N5–GII oraz 77 fragmentów ceramiki (z 19 naczyń?), z N3 – grzechotka wazowata (tabl. 550A:5)

Chronologia: IV/V EB, 4 faza rozwojowa (HaB₂)

Obiekt B242 – ar B89, ćw. c (tabl. 551)

Grób bez zarysu jamy, popielnicowy

Na spągu I w.m. wykopu, w warstwie czarnej próchnicy odkryto zwarte skupisko zniszczonych naczyń ceramicznych, jednak bez czytelnych granic jamy grobowej. Wewnątrz, w części zachodniej zarejestrowano część przydenną wazy nr 6, pełniącą funkcję urny. Towarzyszyły jej przystawki, bardzo zniszczone i przemieszczone. Z fragmentów ceramiki zalegających w warstwie obiektu wyróżniono naczynia nr 12 i 13. Dodatkowo z wypełniska obiektu wydobyto fragmenty przepalonych kości zwierzęcych.

Inwentarz: N1–GII/B, N2–GII/B (tabl. 551:5), N3–GII/A (tabl. 551:9), N4–GII, N5–CIII/C (tabl. 551:7), N6–WIII/D (tabl. 551:8), N7–GI/B (tabl. 551:6), N8–KIII/C (tabl. 551:2), N10–CIII/C₁ (tabl. 551:1), N11–GIII/C (tabl. 551:10), N12–CI/B₃ (tabl. 551:3), N13–KI/B₈ (tabl. 551:4) oraz 98 fragmentów ceramiki (z 19 naczyń?), wpn – przepalone kości zwierzęce

Chronologia: V EB, 4 faza rozwojowa (HaB₂)

Obiekt B243 – ar B89, ćw. d (tabl. 549B)

Grób bez zarysu jamy, popielnicowy, zniszczony

Na spągu I w.m. wykopu, w warstwie czarnej próchnicy, zarejestrowano 2 zniszczone naczynia ceramiczne, bez wyraźnych granic jamy grobowej. Nieliczne przepalone kości ludzkie zalegały między fragmentami naczyń. Obiekt ten można interpretować jako zniszczony grób popielnicowy.

Inwentarz: N1–nieokreślone, N2–nieokreślone oraz 22 fragmenty ceramiki (z 8 naczyń?), w tym 4 wtórnie przepalone (z 4 naczyń)

Chronologia: V EB, 4 faza rozwojowa (HaB₂)

Obiekt B244 – ar B89, ćw. b (tabl. 552, 553)

Grób jamowy, popielnicowy

Na spągu I w.m. wykopu, w warstwie czarnej próchnicy czytelne były zarysy naczyń ceramicznych. Dopiero w toku dalszej eksploracji zarejestrowano na poziomie II w.m. obiektu czytelny zarys prostokątnej jamy grobowej, o wymiarach 122 × 105 cm, orientowanej na osi W–E. W profilu jama miała również kształt prostokątny o miąższości 37 cm, a jej wypełnisko stanowiła czarna i brunatna próchnica przemieszana ze spalenizną. Wewnątrz zaobserwowano skomplikowany układ naczyń zdeponowanych w jamie grobowej. Na spągu znajdowało się zwarte skupisko naczyń ceramicznych, w którego części wschodniej ustawiona była urna nr 14, której towarzyszyły liczne przystawki. Prawdopodobnie garnek nr 18 był nakryty innym garnkiem nr 15, natomiast naczynie nr 9 sprawiało wrażenie intencjonalnie rozbitego, z którego wyróżniono garnek nr 19. Tak przygotowane skupisko pojemników zostało przygniecione dużym kamieniem, a powyżej niego zdeponowano kolejny zestaw naczyń ceramicznych. Również w tym zbiorze znajdowała się urna – czarka nr 4, ustawiona w części zachodniej obiektu, nakryta misą nr 3. Wyróżnione tutaj liczne przystawki w większości były zniszczone i przemieszczone. W tym przypadku mamy do czynienia z pochówkiem jednostkowym, w którym szczątki dorosłego mężczyzny pochowano w 2 popielnicach, z których jedną umieszczono na spągu, a drugą na stropie jamy grobowej.

Inwentarz: N1–WIII/D (tabl. 552:5), N2–M, N3–MI/Bb (tabl. 553:12), N4–CII/C₁ (tabl. 553:10), N5–KIII/C/D (tabl. 552:4), N6–MII/Aa/b? (tabl. 553:11), N7–CII/C₆ (tabl. 553:7), N8–W, N9–G, N10–CI/C₁? (tabl. 552:1), N11–GIII/B (tabl. 552:6), N12–CI/B₁? (tabl. 552:2), N13–KI/B₇ (tabl. 552:3), N14–WIII/B, N15–GI/B (tabl. 553:13), N16–KIII/C (tabl. 553:8), N17–C, N18–GI/B (tabl. 553:9), N19–GI/A oraz 81 fragmentów ceramiki (z 23 naczyń?), w tym 1 wtórnie przepalony

Chronologia: V EB, 4 faza rozwojowa (HaB₃)

Obiekt B245 – ar B89, ćw. a (tabl. 554B)

Obiekt ofiarny?

Na spągu I w.m. wykopu, w warstwie czarnej próchnicy, odsłonięto fragmenty zniszczonych naczyń ceramicznych, bez wyraźnego zarysu obiektu. Podczas dalszej eksploracji nie zarejestrowano innych naczyń ani też przepalonych kości ludzkich. Prawdopodobnie ceramika ta stanowi albo relikty grobu, albo rodzaj obiektu ofiarnego.

Inwentarz: 188 fragmentów ceramiki (z 27 naczyń?)

Chronologia: IV, V EB, 3, 4 faza rozwojowa (HaB₁, HaB₂)

Obiekt B246 – ar B88, ćw. b (tabl. 554A)

Grób jamowy, popielnicowy i bezpopielnicowy, podwójny

Zarys prostokątnej jamy grobowej, o wymiarach 102 × 65 cm, orientowanej na osi SW–NE, zarejestrowano na spągu II w.m. wykopu, na tle warstwy czarnej próchnicy. W profilu jama miała kształt prostokątny o miąższości 21 cm, a jej wypełnisko stanowiła czarna próchnica. Na stropie obiektu odsłonięto zwarte skupisko naczyń ceramicznych, wśród których w części zachodniej ustawiono urnę nr 5. Z wnętrza urny, oprócz przepalonych kości, wydobyto szpilę brązową. Na popielnicy postawiono odwrócony dnem do góry czerpak nr 6. Od strony wschodniej była ona obstawiona przystawkami, z których misę nr 3 ustawiono dnem do góry, natomiast w czarce nr 2 zdeponowano naczynie nr 7, w którym umieszczono kubek nr 8.

Inwentarz: N1–CII/B, N2–CII, N3–MI/Bb/c (tabl. 554A:5), N4–CI/B₃ (tabl. 554A:2), N5–CII/C₉ (tabl. 554A:3), N6–CII/C₉ (tabl. 554A:4), N7–GI/A, N8–KI/B₅ (tabl. 554A:6) oraz 36 fragmentów ceramiki (z 6 naczyń?), z N5 – szpila brązowa z główką rozklepaną i zwiniętą w uszko (tabl. 554A:1)

Chronologia: V EB, 4 faza rozwojowa (HaB₂)

Obiekt B247 – ar B89, ćw. a (tabl. 550B)

Grób bez zarysu jamy, popielnicowy, podwójny

Na spągu I w.m. wykopu, w warstwie czarnej próchnicy zarejestrowano fragmenty zniszczonych naczyń ceramicznych, bez wyraźnego zarysu jamy grobowej. Naczynia te tworzyły zwarte skupisko, wśród których wyróżniono urny nr 7 i 2. Pierwsza z nich – czarka nr 7 nakryta była naczyniem nr 1 i być może, dostawiona była w nieco późniejszym czasie. Urna nr 2 obstawiona była od zachodu 4 przystawkami, z których czerpak nr 3 ustawiono dnem do góry, natomiast garnek nr 6 nakryto czarką nr 5.

Inwentarz: N1–G, N2–CII/B₉? (tabl. 550B:3), N3–KIII/C (tabl. 550B:1), N4–CI/B, N5–CII/B₈ (tabl. 550B:2), N6–G, N7–CIII/C₁ (tabl. 550B:4) oraz 23 fragmenty ceramiki (z 5 naczyń?)

Chronologia: V EB, 4 faza rozwojowa (HaB₂)

Obiekt B248 – ar B89, ćw. b (tabl. 555)

Grób popielnicowy i bezpopielnicowy, bez zarysu jamy, podwójny

Na spągu I w.m. wykopu, w warstwie czarnej próchnicy zarejestrowano fragmenty zniszczonego naczynia ceramicznego, bez wyraźnego zarysu jamy grobowej. Wewnątrz odsłonięto popielnicę nr 5, zdeponowaną na stropie calca. Była ona nakryta odwróconym do góry dnem czerpakiem nr 4. Obok ustawiono naczynia nr 2 i 6 oraz zwrócony dnem do góry czerpak nr 3. Cały zestaw obsypano resztkami stosu, zawierającymi przepalone szczątki zmarłego i węgle drzewne, a następnie nakryto dużą misą nr 1.

Inwentarz: N1–MI/Ca (tabl. 555:5), N2–CIII/B₂ (tabl. 555:6), N3–KIII/B (tabl. 555:2), N4–KIII/C (tabl. 555:4), N5–CIII/A₃ (tabl. 555:3), N6–KIII/C (tabl. 555:1) oraz 18 fragmentów ceramiki (z 4 naczyń?), wpn – fragment krzemienia

Chronologia: IV EB, 3 faza rozwojowa (HaB₁)

Obiekt B249 – ar B99, ćw. d (tabl. 556)

Grób jamowy, popielnicowy

Prostokątny obiekt grobowy, o wymiarach 144 × 105 cm, orientowany na osi NW–SE, wyróżniono na spągu II w.m. wykopu, na tle warstwy czarnej próchnicy. W profilu miał on również kształt prostokątny o miąższości 36 cm, a jego wypełnisko stanowiła czarna próchnica. Na stropie obiektu, od strony S, zdeponowano grób B249a. Eksploracja jamy grobowej pozwoliła zarejestrować skupisko naczyń, ustawionych w centralnej części jamy. W jego strefie zachodniej zdeponowano urnę nr 11, a na wschód od niej liczne przystawki. Z naczyń tych czarka nr 18 prawdopodobnie była nakryta talerzem nr 13, natomiast w garnku nr 14 zdeponowano kubek nr 19.

Inwentarz: N10–KIII/D (tabl. 556:4), N11–WIII/D (tabl. 556:8), N13–T (tabl. 556:6), N14–GI/B (tabl. 556:7), N15–CI/C (tabl. 556:1), N16–KII/A₂/KIV (tabl. 556:2), N17–KII/A₂/KIV (tabl. 556:3), N18–CI/C₂ (tabl. 556:9), N19–KIII/D (tabl. 556:5) oraz 20 fragmentów ceramiki (z 9 naczyń?)

Chronologia: V EB, 4 faza rozwojowa (HaB₃)

Obiekt B249a – ar B99, ćw. d (tabl. 557)

Grób bez zarysu jamy, popielnicowy

Obiekt zaobserwowano na spągu II w.m. wykopu, na tle warstwy czarnej próchnicy. Wyróżniono go na podstawie zasięgu naczyń. Obiekt zdeponowano na stropie grobu B249, w jego części południowej. Zarejestrowano tu urnę nr 3, której towarzyszyły przystawki. Z jej wnętrza wydobyto naczynie miniaturowe nr 12. Popielnica, być może, pierwotnie była nakryta naczyniem nr 1 lub nr 2. Pozostałe pojemniki były tak zniszczone i przemieszczone, że trudno odtworzyć ich pierwotny układ. Być może, w przypadku tego obiektu mamy do czynienia z intencjonalnym założeniem pochówku w obrębie wcześniejszej jamy grobowej.

Inwentarz: N1–G, N2–MII/Aa, N3–GIII/B (tabl. 557:6), N4–C, N5–MI/Ab (tabl. 557:4), N6–MI/Ab (tabl. 557:7), N7–MI/Ac (tabl. 557:5), N8–CII/B₁₀ (tabl. 557:2), N9–T (tabl. 557:3), N12–KII/A? (tabl. 557:1)

Chronologia: V EB, 4 faza rozwojowa (HaB₃)

Obiekt B250 – ar B98, ćw. a (tabl. 558)

Grób komorowy, bezpopielnicowy, kurhanowy

Zarys dużej prostokątnej jamy grobowej, o wymiarach 274 × 176 cm, orientowanej na osi W–E, zarejestrowano na spągu II w.m. wykopu, na tle calca. W profilu jama miała kształt prostokątny o miąższości 36 cm. Już na poziomie stropu wyraźnie czytelna była prostokątna wewnętrzna komora, obsypana warstwą lessu na złożu wtórnym. Wypełnisko owej komory stanowiła czarna próchnica, w warstwie spągowej intensywnie nasyciona przepalonymi kośćmi ludzkimi. W komorze znajdowała się pierwotnie prawdopodobnie drewniana konstrukcja skrzyniowa, wzmocniona kamieniami. W jej wnętrzu załagało tylko jedno naczynie – nr 6, złożone na spągu. Pozostałe naczynia zostały zdeponowane w części zachodniej warstwy zasypiskowej i otaczały komorę wewnętrzną od północy i południa. Wyróżniono tu 5 dużych naczyń. Naczynie nr 3 posiada intencjonalnie wybity otwór w brzuścu. Obiekt otoczony był pustą przestrzenią o promieniu powyżej 5 m, na podstawie której z dużym prawdopodobieństwem można mówić o istnieniu nasypu kurhanowego nakrywającego pochówek.

Inwentarz: N1–WI/A (tabl. 558:2), N2–WI/D (tabl. 558:3), N3–WIII/A₃ (tabl. 558:4), N4–WI/A₃ (tabl. 558:5), N5–WI/D (tabl. 558:6), N6–KI/A (tabl. 558:1)

Chronologia: III EB, 2 faza rozwojowa (HaA₁)

Obiekt B251 – ar B99, ćw. d (tabl. 559A)

Grób jamowy, popielnicowy

Prostokątną jamę grobową, o wymiarach 130 × 76 cm, orientowaną na osi W–E, wydzielono na spągu II w.m. wykopu, na tle warstwy czarnej próchnicy. W profilu jama miała kształt nieckowaty o miąższości 22 cm, a jej wypełnisko stanowiła czarna próchnica. Na stropie obiektu, w jego części zachodniej zarejestrowano popielnicę nr 1, nakrytą prawdopodobnie misą nr 2. Drugą urnę – czarkę nr 4 – ustawiono na spągu obiektu, poniżej pierwszej urny. Na północ i wschód od popielnicy nr 4 zdeponowane były przystawki. Wśród nich kubek nr 7 był odwrócony dnem do góry, natomiast czarkę nr 5 nakryto garnkiem nr 6.

Inwentarz: N1–WIII/B, N2–MI/Bb (tabl. 559A:4), N3–G, N4–CII/C₁₀ (tabl. 559A:3), N5–CIII/A (tabl. 559A:1), N6–GII/B (tabl. 559A:5), N7–KIII/C (tabl. 559A:2), N8–MI/Bb oraz 14 fragmentów ceramiki (z 3 naczyń?)

Chronologia: V EB, 4 faza rozwojowa (HaB₃)

Obiekt B252 – ar B99, ćw. d (tabl. 560A)

Grób jamowy, popielnicowy

Na spągu II w.m. wykopu, w warstwie czarnej próchnicy, widoczne były fragmenty zniszczonych naczyń ceramicznych. Dopiero na niższym poziomie zarejestrowano zarys prostokątnej jamy grobowej o wymiarach 108 × 108 cm, orientowanej na osi W–E. W profilu miała ona kształt nieckowaty o miąższości 26 cm, a jej wypełnisko stanowiła czarna próchnica. Na stropie jamy, w jej części północnej, złożono dary grobowe – obiekt B252a. Dalsza eksploracja odsłoniła kolejne naczynia, zdeponowane na spągu, spośród których waza nr 6 była pewnie pierwotnie nakryta misą nr 5, natomiast naczynie nr 8 ustawiono dnem do góry. Z ceramiki zalegającej w wypełnisku obiektu wyróżniono czerpaki nr 9 i 10. Z wypełniska wazy nr 6 wydobyto śladowe ilości przepalonych kości.

Inwentarz: N5–MI/Ca (tabl. 560A:2), N6–WII/B₃, N7–WIII/D (tabl. 560A:3), N8–KIII/C (tabl. 560A:1), N9–KIII/C, N10–KIII oraz 12 fragmentów ceramiki (z 4 naczyń?)

Chronologia: V EB, 4 faza rozwojowa (HaB₂)

Obiekt B252a – ar B99, ćw. d (tabl. 560B)

Obiekt ofiarny

Na spągu II w.m. wykopu, w warstwie czarnej próchnicy, zarejestrowano zarysy zniszczonych naczyń ceramicznych, bez wyraźnych granic obiektu. Jak się później okazało, był to rodzaj darów grobowych zdeponowanych na stropie jamy grobowej B252, w jej części N. Omawiane skupisko składało się z 5 naczyń ceramicznych, wśród których była pokrywka szkatułki.

Inwentarz: N1–G, N2–G, N3–GI, N4–C (tabl. 560B:1), N11–SP (tabl. 560B:2)

Chronologia: V EB, 4 faza rozwojowa (HaB₂)

Obiekt B253 – ar B99, ćw. d (tabl. 561A)

Grób jamowy, popielnicowy

Zarys owalnej jamy grobowej, o wymiarach 47 × 38 cm, orientowanej na osi N–S, zarejestrowano na spągu II w.m. wykopu, na tle warstwy czarnej próchnicy. W profilu jama miała kształt prostokątny o miąższości 17 cm, a jej wypełnisko stanowiła czarna próchnica. Wewnątrz, w części północnej zdeponowano urnę nr 3, nakrytą misą nr 6 oraz towarzyszące jej przystawki. Spośród nich garnek nr 1

był nakryty talerzem krążkowym nr 2, natomiast w naczyniu nr 4 zdeponowano odwrócony do góry dnem czerpak nr 5.

Inwentarz: N1–GII/B (tabl. 561A:4), N2–T (tabl. 561A:5), N3–CII (tabl. 561A:6), N4–KI/B₃ (tabl. 561A:2), N5–KIII/D (tabl. 561A:1), N6–MI/Ab (tabl. 561A:3) oraz 22 fragmenty ceramiki (z 14 naczyń?)

Chronologia: V EB, 4 faza rozwojowa (HaB₃)

Obiekt B254 – ar B87, ćw. c (tabl. 559B)

Grób bez zarysu jamy, popielnicowy

Na spągu I w.m. wykopu, w warstwie czarnej próchnicy odsłonięto fragmenty zniszczonych naczyń ceramicznych, bez wyraźnie widocznych granic obiektu. Eksploracja pozwoliła zarejestrować pozostałości popielnicy nr 2, nakrytej prawdopodobnie naczyniem nr 1. Oprócz nich wyróżniono fragmenty ceramiki pochodzące jeszcze z naczyń nr 3 i 4 oraz ceramikę luźną.

Inwentarz: N1–GI, N2–GIII/A (tabl. 559B:1), N3–MI/Ab (tabl. 559B:3), N4–CIII/C₁ (tabl. 559B:2) oraz 44 fragmenty ceramiki (z 10 naczyń?)

Chronologia: V EB, 4 faza rozwojowa (HaB₂)

Obiekt B255 – ar B87, ćw. c (tabl. 562)

Grób jamowy, popielnicowy, podwójny?

Zarys prostokątnej jamy grobowej, o wymiarach 65 × 52 cm, orientowanej na osi NW–SE, zarejestrowano na spągu II w.m. wykopu, na tle warstwy czarnej próchnicy. W profilu jama miała kształt nieckowaty o miąższości 18 cm, a jej wypełnisko stanowiła czarna próchnica. Wewnątrz wyraźnie rysowało się zwarte skupisko naczyń ceramicznych, ustawionych na spągu jamy grobowej. Wyróżniono urny nr 13 i 14, obie zdeponowane w części zachodniej obiektu. Popielnica nr 14 była nakryta odwróconą do góry dnem misą nr 3 i, podobnie jak druga urna, była ciasno obstawiona przystawkami. Spośród nich do nakrytego misą nr 1 garnka nr 5 włożono odwrócony do góry dnem kubek nr 8. Podobnie w garnku nr 4 złożono kubek nr 7, a następnie nakryto misą nr 2. Pojemniki nr 9, 10 i 11 zwrócono dnami do góry, a pod naczyniem nr 11 położono kubek nr 15. Z ceramiki zalegającej w wypełnisku wyróżniono czarkę nr 16.

Inwentarz: N1–M, N2–MI/Bb (tabl. 562:5), N3–MI/Bb (tabl. 562:13), N4–GI/B (tabl. 562:7), N5–GI/A (tabl. 562:8), N6–G, N7–KII/Ba₁ (tabl. 562:6), N8–KIII/C/D (tabl. 562:4), N9–KIII/A (tabl. 562:9), N10–KIII/D (tabl. 562:3), N11–CII/B₄ (tabl. 562:10), N12–CI/A (tabl. 562:2), N13–CIII/C, N14–CII (tabl. 562:12), N15–KII/Ba (tabl. 562:11), N16–CII/B₁₀ (tabl. 562:1)

Chronologia: V EB, 4 faza rozwojowa (HaB₃)

Obiekt B256 – ar B87, ćw. c (tabl. 563A)

Grób jamowy, popielnicowy

Zarys prostokątnej jamy grobowej, o wymiarach 60 × 52 cm, orientowanej na osi N–S, zarejestrowano na spągu II w.m. wykopu, na tle warstwy czarnej próchnicy. W profilu miała ona kształt prostokątny i głębokość 24 cm, a jej wypełnisko stanowiła czarna próchnica. Na spągu obiektu, w jego części południowej zdeponowano urnę nr 2, którą od strony północnej otaczały przystawki. Wśród nich w misie nr 4 umieszczono odwrócony do góry dnem czerpak nr 5, obok zaś czarkę nr 7. Cały zestaw naczyń nakryto dużym, odwróconym dnem do góry, wtórnie przepalonym garnkiem nr 3.

Inwentarz: N1–G, N2–WIII, N3–GII (tabl. 563A:1), N4–MI/Bb (tabl. 563A:4), N5–KIII/D (tabl. 563A:2), N7–CI/C₅? (tabl. 563A:3)

Chronologia: V EB, 4 faza rozwojowa (HaB₃)

Obiekt B257 – ar B87, ćw. c (tabl. 554C)

Obiekt ofiarny?

Na spągu II w.m. wykopu, w warstwie czarnej próchnicy, zarejestrowano zarysy zniszczonych naczyń ceramicznych, bez wyraźnego zarysu obiektu, w którym je umieszczono. Eksplozacja pozwoliła wyróżnić pozostałości 2 naczyń, stanowiących prawdopodobnie rodzaj darów ofiarnych.

Inwentarz: N1–KIII, N2–GII/A oraz 26 fragmentów ceramiki (z 4 naczyń?)

Chronologia: IV, V EB, 3, 4 faza rozwojowa (HaB)

Obiekt B258 – ar B88, ćw. b (tabl. 564A)

Obiekt ofiarny?

W trakcie eksploracji obiektu B261, w jego części N, wyraźnie zarysowała się jama o wymiarach 47 × 53 cm, którą wkopano w istniejącą jamę grobową. W obiekcie tym złożono 2 naczynia, z których czarka nr 2 nakryta była odwróconym do góry dnem naczyniem nr 1. Nie zarejestrowano przepalonych kości ludzkich. Prawdopodobnie mamy tu do czynienia z jamą ofiarną założoną intencjonalnie w obrębie istniejącego grobu.

Inwentarz: N1–MI/Ab (tabl. 564A:2), N2–C (tabl. 564A:1)

Chronologia: V EB, 4 faza rozwojowa (HaB₃)

Obiekt B259 – ar B87, ćw. a (tabl. 566)

Grób komorowy, popielnicowy i bezpopielnicowy

Słabo czytelny zarys jamy grobowej rejestrowano już na spągu II w.m. wykopu, w warstwie czarnej próchnicy. Dopiero dalsza eksploracja warstwami mechanicznymi pozwoliła wyróżnić prostokątną jamę o wymiarach 161 × 122 cm, orientowaną na osi W–E, z wyraźnie czytelną komorą wewnętrzną. W profilu jama ta miała kształt prostokątny, a jej głębokość wynosiła 45 cm. Wypełnisko komory wewnętrznej stanowiła czarna próchnica przemieszana ze spalenizną i przepalonymi szczątkami ludzkimi. Komora wewnętrzna obsypana była warstwą żwiru i gliny na złożu wtórnym. Wewnątrz, na spągu komory odsłonięto urnę nr 4 nakrytą odwróconą do góry dnem misą nr 3. Zarejestrowano również kilka naczyń przystawek, rozmieszczonych luźno w obrębie komory, z których garnek nr 8 był ustawiony dnem do góry. Z ceramiki zalegającej w wypełnisku komory wyróżniono naczynie nr 11.

Inwentarz: N1–MII/Ab (tabl. 566:6), N2–CII/B₁₁ (tabl. 566:3), N3–M, N4–CII/C₇ (tabl. 566:8), N5–KIII/B (tabl. 566:7), N6–KIII/A (tabl. 566:5), N7–KIII, N8–GII/B (tabl. 566:9), N9–KIII/B/C (tabl. 566:1), N10–KI/B₇ (tabl. 566:2), N11–MII/Aa/b? (tabl. 566:4) oraz 37 fragmentów ceramiki (z 10 naczyń?)

Chronologia: V EB, 4 faza rozwojowa (HaB₂)

Obiekt B260 – ar B87, ćw. b (tabl. 563B)

Grób jamowy, popielnicowy

Zarys małej, prostokątnej jamy grobowej, o wymiarach 42 × 33 cm, orientowanej na osi N-S, wyróżniono na spągu II w.m. wykopu, na tle warstwy czarnej próchnicy. W profilu jama miała kształt nieckowaty o miąższości 13 cm, a jej wypełnisko stanowiła czarna próchnica. Na spągu jamy, w jej części W zarejestrowano urnę nr 2, z eksploracji której oprócz przepalonych szczątków ludzkich pozyskano fragment trzpienia brązowej szpili. Urnie towarzyszyły 3 przystawki, a całość tworzyła zwarty układ, nakryty odwróconym do góry dnem naczyniem nr 1. Z ceramiki zalegającej w wypełnisku jamy grobowej wyróżniono naczynie nr 5.

Inwentarz: N1-CII (tabl. 563B:5), N2-CIII/B₇ (tabl. 563B:2), N3-KIII/C (tabl. 563B:4), N4-KI/B₇ (tabl. 563B:3), N5-MI/Ab (tabl. 563B:6) oraz 31 fragmentów ceramiki (z 3 naczyń?), z N2 – 2 fragmenty trzpienia szpili (tabl. 563B:1)

Chronologia: V EB, 4 faza rozwojowa (HaB₃)

Obiekt B261 – ar B87, ćw. d (tabl. 564B, 565)

Grób komorowy, popielnicowy

Duży, prostokątny obiekt grobowy, o wymiarach 200 × 198 cm, orientowany na osi NW-SE, wyróżniono na spągu II w.m. wykopu, na tle warstwy czarnej próchnicy. Eksploracja warstwami mechanicznymi pozwoliła zarejestrować czytelny zarys komory wewnętrznej, obsypanej warstwą żwiru na złożu wtórnym. W profilu jama była kształtu prostokątnego o miąższości 62 cm, a wypełnisko komory wewnętrznej, w której prawdopodobnie znajdowała się drewniana konstrukcja skrzyniowa, stanowiła czarna próchnica. Na spągu komory, w jej części zachodniej, zdeponowano zwarte skupisko naczyń ceramicznych, w którego centrum zarejestrowano bardzo zniszczoną urnę nr 14, nakrytą prawdopodobnie misą nr 13. Popielnicy towarzyszyły liczne przystawki. W części wschodniej skupiska widoczny był skomplikowany układ naczyń. W misie nr 4 umieszczono kubek nr 5, do którego włożono kolejny kubek nr 6, zawierający jeszcze kubek nr 7. Z wypełniska urny wydobyto masywną szpilę brązową o dwustożkowej główce. W warstwach stropowych obiektu zarejestrowano intencjonalnie wkopaną jamę ofiarną B258.

Inwentarz: N1-CIII/A₄? (tabl. 565:6), N2-CI/C₄ (tabl. 565:11), N3-KI/B₅, N4-MII/Bb (tabl. 565:7), N5-KIII/A (tabl. 565:8), N6-KII/Bb (tabl. 565:4), N7-KIII/C (tabl. 565:5), N8-CII/C₄ (tabl. 565:9), N10-CII/B₂, N11-CII/C₂ (tabl. 565:14), N12-CIII/B₇ (tabl. 565:10), N13-MII/Ca (tabl. 565:12), N14-WIII/B (tabl. 565:13), N15-C, N16-KIII/D (tabl. 564B:3), N17-CII oraz 41 fragmentów ceramiki (z 17 naczyń?), z N14 – masywna szpila brązowa z dwustożkową główką (tabl. 564B:2), gładzik kamienny (tabl. 564B:1)

Chronologia: V EB, 4 faza rozwojowa (HaB₂)

Obiekt B262 – ar B87, ćw. b (tabl. 567)

Grób jamowy, popielnicowy

Zarys prostokątnej jamy grobowej, o wymiarach 101 × 83 cm, orientowanej na osi NW-SE, zarejestrowano na spągu II w.m. wykopu, na tle warstwy czarnej próchnicy. W profilu jama miała kształt prostokątny o miąższości 34 cm, a jej wypełnisko stanowiła czarna i brunatna próchnica. Na spągu obiektu, w jego części wschodniej zdeponowano urnę nr 2, nakrytą odwróconą do góry dnem misą nr 3. Na zachód od urny odsłonięto kilka przystawek, na których postawiono naczynie nr 5, a całość nakryto dużą, odwróconą dnem do góry misą nr 4. Z popielnicy, oprócz przepalonych kości, wydobyto szpilę brązową. Z ceramiki zalegającej w wypełnisku jamy grobowej wyróżniono naczynia nr 9 i 10.

Inwentarz: N1–CIII/A₄? (tabl. 567:4), N2–KIII/A (tabl. 567:5), N3–MII/Bb (tabl. 567:7), N4–MI/Ca (tabl. 567:8), N5–KI/B₅ (tabl. 567:6), N6–GII/A (tabl. 567:9), N7–CI/B₁ (tabl. 567:2), N8–KIII/A (tabl. 567:3), N9–G, N10–CI/B₃ oraz 28 fragmentów ceramiki (z 5 naczyń?), z N2 – fragment szpili brązowej z jajowatą główką (tabl. 567:1), fragment trzpienia z brązu

Chronologia: IV/V EB, 4 faza rozwojowa (HaB₂)

Obiekt B263 – ar B97, ćw. b (tabl. 568)

Grób jamowy, popielnicowy

Obiekt o prostokątnym kształcie i wymiarach 168 × 103 cm, orientowany na osi SW–NE, wydzielono na spągu III w.m. wykopu, na tle warstwy czarnej próchnicy. W profilu miał on kształt prostokątny o miąższości 22 cm, a jego wypełnisko stanowiła czarna próchnica. Na spągu jamy grobowej, w jej części W, ustawiono urnę nr 9, noszącą ślady wtórnego przepalenia. Obok niej znajdowało się tylko jedno naczynie-przystawka – kubek nr 10. Pozostałe pojemniki – przystawki tworzyły zwarte skupisko w części wschodniej obiektu, spośród których czerpak nr 6 ustawiono dnem do góry, natomiast naczynie nr 4 nakryto dużą misą nr 2, podobnie naczynie nr 3 nakryto kubkiem nr 1.

Inwentarz: N1–KII/Ba (tabl. 568:1), N2–MII/Ab (tabl. 568:4), N3–CII/C (tabl. 568:6), N4–GII/B (tabl. 568:7), N5–KII/Ba (tabl. 568:2), N6–KIII/C/D (tabl. 568:3), N7–KII/Ba (tabl. 568:5), N8–WII/B (tabl. 568:10), N9–WI/D₂ (tabl. 568:9), N10–KI/B₇ (tabl. 568:8)

Chronologia: IV/V EB, 4 faza rozwojowa (HaB₂)

Obiekt B264 – ar B97, ćw. d (tabl. 569A)

Obiekt ofiarny?

Zarys prostokątnej jamy, o wymiarach 93 × 91 cm, orientowanej na osi NW–SE, zarejestrowano na spągu III w.m. wykopu, na tle warstwy czarnej próchnicy. W profilu jama ta miała kształt prostokątny o miąższości 28 cm, a jej wypełnisko stanowiła czarna i brunatna próchnica. Eksploracja warstwami mechanicznymi pozwoliła wyróżnić 2 naczynia ustawione na spągu obiektu. Z ceramiki zalegającej w jego wypełnisku wyróżniono naczynia nr 3, 4 i 5. Nie zarejestrowano przepalonych kości ludzkich, albo więc mamy do czynienia z grobem symbolicznym, albo formą darów grobowych.

Inwentarz: N1–KII/Bb (tabl. 569A:2), N2–KII/Ba (tabl. 569A:1), N3–KIII/A (tabl. 569A:3), N4–CIII/A₃? (tabl. 569A:4), N5–GII/A (tabl. 569A:5)

Chronologia: IV/V EB, 3/4 faza rozwojowa (HaB₁/HaB₂)

Obiekt B265 – ar B97, ćw. b (tabl. 561B)

Grób jamowy, popielnicowy, zniszczony

Na spągu III w.m. wykopu, w warstwie czarnej próchnicy wyróżniono słabo czytelny, owalny obiekt grobowy, o wymiarach 49 × 45 cm, orientowany na osi W–E. W profilu miał on kształt nieckowaty i głębokość 10 cm, a jego wypełnisko stanowiła czarna próchnica. Z wnętrza jamy grobowej pozyskano dużą ilość przepalonych kości ludzkich oraz fragmenty ceramiki pochodzące z jednego naczynia – wazy nr 1, które prawdopodobnie pierwotnie pełniło rolę popielnicy. Oprócz ceramiki luźnej wyróżniono również fragmenty czarki nr 2.

Inwentarz: N1–WIII/B, N2–CIII/B₇? (tabl. 561B:1) oraz 15 fragmentów ceramiki (z 5 naczyń?)

Chronologia: V EB, 4 faza rozwojowa (HaB₂)

Obiekt B266 – ar B87, ćw. c (tabl. 569B).

Grób jamowy, bezpopielnicowy?, zniszczony

Zarys owalnej jamy grobowej, o wymiarach 70 × 41 cm, orientowanej na osi NW–SE, zarejestrowano na spągu III w.m. wykopu, na tle warstwy czarnej próchnicy. W profilu jama miała kształt nieckowaty o miąższości 14 cm, a jej wypełnisko stanowiła czarna próchnica. Z wnętrza obiektu pozyskano fragmenty ceramiki oraz niewielką ilość przepalonych kości ludzkich. Opisany obiekt to prawdopodobnie relikwiny jamy grobowej.

Inwentarz: 43 fragmenty ceramiki (z 8 naczyń?)

Chronologia: IV, V EB, 3, 4 faza rozwojowa (HaB)

Obiekt B267 – ar B87, ćw. d (tabl. 569C)

Grób jamowy, bezpopielnicowy, zniszczony

Owalnego kształtu grób o wymiarach 55 × 37 cm, orientowany na osi NW–SE, wyróżniono na spągu III w.m. wykopu, na tle warstwy czarnej próchnicy. W przekroju pionowym miał on kształt nieckowaty i głębokość 11 cm. Jego wypełnisko stanowiła czarna próchnica. Z eksploracji pozyskano fragmenty ceramiki oraz niewielką ilość przepalonych kości ludzkich. Zarejestrowany obiekt to prawdopodobnie relikwiny jamy grobowej.

Inwentarz: N1–GII/A

Chronologia: IV, V EB, 3, 4 faza rozwojowa (HaB₁, HaB₂)

Obiekt B268 – ar B87, ćw. d (tabl. 570A)

Obiekt ofiarny?

Na spągu III w.m. wykopu, w bezpośrednim sąsiedztwie obiektu B261, w warstwie czarnej próchnicy, zarejestrowano zarys czworokątnej jamy o wymiarach 35 × 35 cm, orientowanej na osi NW–SE. W profilu miała ona kształt nieckowaty o miąższości 17 cm, a jej wypełnisko stanowiła czarna próchnica. Wewnątrz, w centralnej części zdeponowano naczynie nr 1, nakryte misą nr 2. Zarówno z naczyń, jak i z wypełniska nie pozyskano przepalonych kości ludzkich. Prawdopodobnie obiekt ten należy interpretować jako jamę ofiarną złożoną w pobliżu grobu B261.

Inwentarz: N1–C (tabl. 570A:1), N2–MI/Ac (tabl. 570A:2) oraz 12 fragmentów ceramiki (z 7 naczyń?)

Chronologia: V EB, 4 faza rozwojowa (HaB₂)

Obiekt B269 – ar B87, ćw. c (tabl. 570B)

Grób jamowy, bezpopielnicowy, zniszczony

Kolistą jamę grobową, o wymiarach 72 × 64 cm, orientowaną na osi NW–SE, wydzielono na spągu III w.m. wykopu, na tle warstwy czarnej próchnicy. W profilu miała ona kształt nieckowaty o miąższości 9 cm, a jej wypełnisko stanowiła czarna próchnica. Z eksploracji górnej części obiektu pozyskano fragmenty ceramiki oraz niewielką ilość przepalonych szczątków ludzkich. Prawdopodobnie zarejestrowany obiekt jest relikwiny jamy grobowej.

Inwentarz: N1–MII/Cb (tabl. 570B:2), N2–GII/A (tabl. 570B:1) oraz 2 fragmenty ceramiki (z 1 naczynia)

Chronologia: V EB, 4 faza rozwojowa (HaB₂)

Obiekt B271 – ar B99, ćw. b (tabl. 571)

Grób jamowy, popielnicowy i bezpopielnicowy podwójny

Prostokątny w kształcie obiekt, o wymiarach 186 × 92 cm, orientowany na osi W–E, zarejestrowano na spągu II w.m. wykopu, na tle warstwy czarnej próchnicy. W profilu miał on kształt nieckowaty o miąższości 18 cm, a jego wypełnisko stanowiła czarna próchnica. Na spągu jamy, w jej części zachodniej, zdeponowano urnę nr 5. Obok niej ustawiono kubki nr 6 i 7, a całość nakryto odwróconą do góry dnem wazą nr 4 i jeszcze naczyniem nr 3. Z urny nr 5 oprócz przepalonych kości wydobyto fragmenty naczyń nr 8. Przepalone kości ludzkie pozyskano również z okolicy naczynia nr 1 oraz bezpośrednio z wypełniska jamy grobowej.

Inwentarz: N1–G, N2–KIII/C (tabl. 571:1), N3–WI/D? (tabl. 571:3), N4–WII/B₄ (tabl. 571:6), N5–GIII (tabl. 571:5), N6–KII/A (tabl. 571:2), N7–KIII/C/D (tabl. 571:4), N8–G oraz 37 fragmentów ceramiki (z 13 naczyń?)

Chronologia: V EB, 4 faza rozwojowa (HaB₃)

Obiekt B272 – ar B99, ćw. d (tabl. 572)

Grób jamowy, popielnicowy, podwójny

Na spągu II w.m. wykopu, w warstwie czarnej próchnicy wyróżniono prostokątny obiekt grobowy o wymiarach 140 × 102 cm, orientowany na osi NW–SE. W profilu miał on kształt prostokątny i miąższość 24 cm, a jego wypełnisko stanowiła czarna próchnica. Wewnątrz zarejestrowano urnę nr 9, ustawioną w części zachodniej jamy, której towarzyszyły przystawki nr 1 i 2. Drugie naczynie wypełnione kośćmi – wazę nr 3 – zdeponowano w centrum jamy grobowej. Była ona nakryta misą nr 4, a z jej wnętrza, oprócz przepalonych kości, wydobyto naczynie nr 5. Obok tej urny ustawiono zwrócone dnami ku górze przystawki nr 6 i 7. Pomiędzy obiema popielnicami umieszczono duże naczynie wazowate nr 8.

Inwentarz: N1–CI/C (tabl. 572:2), N2–KI/B (tabl. 572:5), N3–WIII/B, N4–MI/Aa (tabl. 572:3), N5–C, N6–MI/Ab (tabl. 572:4), N7–KII/Ba₄ (tabl. 572:1), N8–WI/D (tabl. 572:6), N9–WIII/D (tabl. 572:7) oraz 89 fragmentów ceramiki (z 34 naczyń?)

Chronologia: V EB, 4 faza rozwojowa (HaB₂)

Obiekt B274 – ar B99, ćw. a (tabl. 573A)

Grób bez zarysu jamy, popielnicowy

Nieczytelny w zarysie obiekt wyróżniono na podstawie zasięgu naczyń ceramicznych, na spągu II w.m. wykopu, w warstwie czarnej próchnicy. Jego wypełnisko było tożsame z otoczeniem. Omawiany grób złożony był z urny nr 1, zdeponowanej w części północnej oraz 3 towarzyszących jej przystawek. Z ceramiki zalegającej pomiędzy naczyniami wyróżniono czerpak nr 5 i wtórnie kubek nr 6.

Inwentarz: N1–G, N2–GIII/B (tabl. 573A:5), N3–KI/B₄ (tabl. 573A:1), N4–CIII/C (tabl. 573A:4), N5–KIII/D (tabl. 573A:2), N6–KII/Bb (tabl. 573A:3) oraz 21 fragmentów ceramiki (z 5 naczyń?)

Chronologia: V EB, 4 faza rozwojowa (HaB₂)

Obiekt B275 – ar B99, ćw. a (tabl. 570C)

Obiekt ofiarny?

Obiekt wyróżniono na podstawie zasięgu naczyń ceramicznych, na spągu II w.m. wykopu, na tle warstwy czarnej próchnicy. Nie zaobserwowano czytelnego zarysu obiektu, a jego wypełnisko było tożsa-

me z otoczeniem. Zarejestrowano fragmenty zniszczonych naczyń, bez wyraźnego układu. Przepalonych szczątków nie znaleziono w żadnym z naczyń ani też w wypełniku jamy. Być może, uległy one destrukcji, ale bardziej prawdopodobne, iż jama ta była formą obiektu ofiarnego.

Inwentarz: N1–GI/B (tabl. 570C:1), N2–GII, N3–C, N4–CI/B₈ (tabl. 570C:3), N5–nieokreślone, N6–CI/A₅ (tabl. 570C:2) oraz 72 fragmenty ceramiki (z 22 naczyń?)

Chronologia: V EB, 4 faza rozwojowa (HaB₂)

Obiekt B276 – ar B99, ćw. a (tabl. 573B)

Obiekt ofiarny?

Na spągu II w.m. wykopu, w warstwie czarnej próchnicy, odkryto zwarte skupisko 5 małych naczyń ceramicznych, bez wyraźnego zarysu obiektu. Nie zarejestrowano przepalonych kości ludzkich. Naczynia te należy interpretować jako dary ofiarne związane z jakimś obiektem.

Inwentarz: N1–KI/B (tabl. 573B:1), N2–CII/C₈ (tabl. 573B:3), N3–CIII/C₁ (tabl. 573B:2), N4–C (tabl. 573B:4), N5–M

Chronologia: V EB, 4 faza rozwojowa (HaB₂)

Obiekt B277 – ar B98, ćw. c (tabl. 573C)

Grób jamowy, bezpopielnicowy, zniszczony

Zarys prostokątnej jamy grobowej, o wymiarach 62 × 56 cm, orientowanej na osi SW–NE, zarejestrowano na spągu IV w.m. wykopu, na tle calca. W profilu jama miała kształt nieckowaty o miąższości 13 cm, a jej wypełnik stanowiła szara próchnica i żwir. Z wnętrza obiektu pozyskano fragmenty ceramiki pochodzące od 2 naczyń oraz niewielką ilość przepalonych kości ludzkich. Prawdopodobnie omawiany obiekt to spąg zniszczonej jamy grobowej.

Inwentarz: N1–W, N2–KI/A₂ (tabl. 573C:1)

Chronologia: III EB, 2 faza rozwojowa (HaA₁)

Obiekt B278 – ar B88, ćw. a (tabl. 574A)

Grób bez zarysu jamy, popielnicowy

Na spągu II w.m. wykopu, w warstwie czarnej próchnicy, uwidoczniły się zarysy naczyń ceramicznych, orientowane wzdłuż osi NW–SE, bez wyraźnego zarysu obiektu. Po przeprowadzonej analizie obiekt rozdzielono na B278 i B278a. Wypełnik stanowiła czarna próchnica. Urna – bardzo zniszczone naczynie nr 9, ustawiona była w części zachodniej obiektu. Towarzyszyły jej przystawki, spomiędzy których naczynia nr 8 i 5 ustawiono dnami ku górze, natomiast kubek nr 6 zdeponowano wewnątrz misy nr 7. Zarówno popielnicę nr 9, jak i towarzyszące jej przystawki nakryto odwróconą do góry dnem dużą misą nr 5. W pobliżu zarejestrowano również fragmenty zniszczonego naczynia wazowatego nr 1. W niewielkim oddaleniu od tego zestawu ustawione było kolejne naczynie – garnek nr 3, które również zawierało przepalone szczątki ludzkie.

Inwentarz: N3–GII/A (tabl. 574A:5), N4–KIII/D (tabl. 574A:1), N5–MI/Ca (tabl. 574A:4), N6–KI/B (tabl. 574A:2), N7–MI/Bb (tabl. 574A:3), N8–C, N9–CII/B₆

Chronologia: V EB, 4 faza rozwojowa (HaB₂)

Obiekt B278a – ar B88, ćw. a (tabl. 574B)

Obiekt ofiarny

Na spągu II w.m. wykopu, w warstwie czarnej próchnicy, zarejestrowano zarys zniszczonego naczynia, bez wyraźnych granic obiektu. Jak się później okazało, był to rodzaj daru grobowego, zdeponowanego w pobliżu B278.

Inwentarz: N1–VIII

Chronologia: V EB, 4 faza rozwojowa (HaB₂)

Obiekt B279 – ar B87, ćw. c (tabl. 575A)

Jama

Kolistą jamę, o wymiarach 164 × 171 cm, wydzielono na spągu III w.m. wykopu, na tle czarnej próchnicy. W profilu jama miała kształt odwrotnie trapezowaty i miąższość 68 cm, a jej wypełnisko było wielowarstwowe. Wyposażenie obiektu stanowiły pojedyncze fragmenty ceramiki zalegające na stropie, natomiast z niższych poziomów nie pozyskano żadnych artefaktów ani przepalonych kości ludzkich. Trudno jednoznacznie wnioskować na temat roli i funkcji tego obiektu.

Inwentarz: 23 fragmenty ceramiki (z 5 naczyń?)

Chronologia: kultura łużycka

Obiekt B280 – ar B87, ćw. d (tabl. 575C)

Grób jamowy, popielnicowy

Na spągu III w.m. wykopu, w warstwie czarnej próchnicy zarejestrowano zarys prostokątnej jamy grobowej o wymiarach 67 × 56 cm, orientowanej na osi NW–SE. W profilu jama ta miała kształt prostokątny o miąższości 22 cm, a jej wypełnisko stanowiła czarna próchnica i spalenizna. Na spągu zdeponowana była urna nr 4, w momencie odkrycia bardzo zniszczona. Prawdopodobnie pierwotnie nakrywało je naczynie nr 1 lub 3. Z eksploracji jej wnętrza oprócz przepalonych kości pozyskano fragment trzpienia szpili. Popielnica została postawiona na małym naczyniu nr 5.

Inwentarz: N1–G, N2–KIII/C (tabl. 575C:2), N3–GI/A (tabl. 575C:6), N4–VIII/D (tabl. 575C:5), N5–GI/C? (tabl. 575C:3), N6–C (tabl. 575C:4) oraz 16 fragmentów ceramiki (z 9 naczyń?), z N4 – trzpień szpili brązowej (tabl. 575C:1)

Chronologia: V EB, 4 faza rozwojowa (HaB₃)

Obiekt B281 – ar B88, ćw. a (tabl. 574C)

Jama

Zarys kolistej jamy, o wymiarach 42 × 40 cm, zarejestrowano na spągu III w.m. wykopu, na tle warstwy czarnej próchnicy. W profilu jama miała kształt nieckowaty o miąższości 18 cm, a jej wypełnisko stanowiła czarna próchnica i spalenizna. Z eksploracji obiektu nie pozyskano ceramiki ani przepalonych kości ludzkich.

Inwentarz: brak

Chronologia: kultura łużycka

Obiekt B282 – ar B88, ćw. a (tabl. 576)

Grób jamowy, popielnicowy i bezpopielnicowy, potrójny

Prostokątny w zarysie obiekt grobowy, o wymiarach 172 × 120 cm, orientowany na osi NW–SE, wydzielony na spągu II w.m. wykopu, na tle warstwy czarnej próchnicy. W profilu miał on kształt nieckowaty o miąższości 15 cm, a jego wypełnisko stanowiła czarna próchnica przemieszana ze spalenizną. Na spągu, w części centralnej zarejestrowano urny nr 10 i 6, którym towarzyszyły przystawki rozmieszczone luźno w obrębie jamy grobowej. Spomiędzy grupy tych pojemników misę nr 3 położono odwrotnie – dnem do góry, natomiast kubki nr 13 i 14 oraz garnek nr 12, również ustawione dnami do góry, nakryto naczyniem nr 9. Kubek nr 11 nosi ślady wtórnego przepalenia. Przepalone kości rejestrowano również w wypełnisku jamy grobowej.

Inwentarz: N1–GII/A, N2–CII/C₆?, N3–MII/Aa (tabl. 576:1), N4–G, N5–CIII/A₄ (tabl. 576:4), N6–CII/B₂ (tabl. 576:5), N7–KIII/Aa (tabl. 576:3), N8–G, N9–MII/Ca/b (tabl. 576:7), N10–C, N11–KI/B₃ (tabl. 576:8), N12–G, N13–KIII/Aa (tabl. 576:2), N14–KII/Ba (tabl. 576:6) oraz 133 fragmenty ceramiki (z 18 naczyń?)

Chronologia: IV/V EB, 4 faza rozwojowa (HaB₂)

Obiekt B283 – ar B87, ćw. c (tabl. 577A)

Grób jamowy, popielnicowy

Na spągu III w.m. wykopu, na tle calca wyróżniono prostokątną jamę grobową o wymiarach 62 × 55 cm, orientowaną na osi NW–SE. W profilu jama miała kształt prostokątny o miąższości 24 cm, a jej wypełnisko stanowiła czarna próchnica. Na jej spągu zarejestrowano zwrócone dnami ku górze naczynia nr 5 i 6, na których ustawiono urnę nr 1, nakrytą fragmentem dna naczynia nr 2, pełniącego rolę pokrywki.

Inwentarz: N1–GII/A (tabl. 577A:4), N2–dno–pokrywka?, N3–KIII/C (tabl. 577A:3), N5–KIII/C (tabl. 577A:1), N6–PBa (tabl. 577A:2) oraz 24 fragmenty ceramiki (z 4 naczyń?)

Chronologia: V EB, 4 faza rozwojowa (HaB₃)

Obiekt B284 – ar B99, ćw. d (tabl. 577B)

Obiekt ofiarowy?

Zarys kolistej jamy, o wymiarach 44 × 44 cm, zarejestrowano na spągu III w.m. wykopu, na tle calca. W profilu miała ona kształt nieckowaty o miąższości 16 cm, a jej wypełnisko stanowiła szara próchnica. W obiekcie odsłonięto dużą misę nr 2 zdeponowaną w innym naczyniu nr 6. W misie tej z kolei umieszczono 3 małe naczynia, a całość nakryto odwróconą do góry dnem misą nr 1. Z ceramiki pozyskanej ze stropu obiektu wyróżniono naczynie nr 7. Z wnętrza żadnego z naczyń nie pozyskano przepalonych kości ludzkich. Nie było ich również w wypełnisku jamy. Obiekt pełnił prawdopodobnie funkcję jamy ofiarnej.

Inwentarz: N1–MII/Bb (tabl. 577B:3), N2–MI/Bb (tabl. 577B:6), N3–KII/A (tabl. 577B:1), N4–C (tabl. 577B:2), N5–KIII/B (tabl. 577B:5), N6–G, N7–CIII/A₃ (tabl. 577B:4) oraz 7 fragmentów ceramiki (z 3 naczyń?)

Chronologia: IV/V EB, 4 faza rozwojowa (HaB₂)

Obiekt B285 – ar B99, ćw. c (tabl. 578A)

Grób jamowy, popielnicowy

Zarys czworokątnej jamy grobowej, o wymiarach 70 × 70 cm, orientowanej na osi SW–NE, zarejestrowano na spągu III w.m. wykopu, na tle warstwy czarnej próchnicy. W profilu jama miała kształt nieckowaty o miąższości 27 cm, a jej wypełnisko stanowiła czarna próchnica. Na spągu jamy grobowej zdeponowano urnę nr 2, od strony północnej otoczoną przystawkami nr 3, 4, 5 i 6. Cały ten zestaw nakryto odwróconą do góry dnem misą nr 1. Przepalone szczątki ludzkie oprócz popielnicy rejestrowano również w wypełnisku jamy grobowej. Z fragmentów ceramiki zalegających z wypełnisku wyróżniono naczynie nr 7.

Inwentarz: N1–GII/A (tabl. 578A:6), N2–WI/E? (tabl. 578A:5), N3–KIII/D (tabl. 578A:1), N4–CIII/B (tabl. 578A:4), N5–KIII, N6–CIII/B₁ (tabl. 578A:2), N7–MII/Ab (tabl. 578A:3) oraz 68 fragmentów ceramiki (z 49 naczyń?)

Chronologia: V EB, 4 faza rozwojowa (HaB₃)

Obiekt B286 – ar B99, ćw. c (tabl. 575B)

Obiekt ofiarny

Na spągu IV w.m. wykopu uchwycono zarys prostokątnej jamy o wymiarach 89 × 79 cm, orientowanej na osi NW–SE. W profilu miała ona kształt nieckowaty i głębokość 12 cm. Z wypełniska, które złożone było z czarnej próchnicy, pozyskano dużą ilość przepalonych kości zwierzęcych oraz kilkadziesiąt fragmentów ceramiki. Być może, są to resztki pokonsumpcyjne uczty pogrzebowej.

Inwentarz: 99 fragmentów ceramiki (z 10 naczyń?), strop – fragmenty nieprzepalonych kości zwierzęcych

Chronologia: IV, V EB, 3, 4 faza rozwojowa (HaB₁, HaB₂)

Obiekt B287 – ar B99, ćw. c (tabl. 579A)

Grób jamowy, bezpopielnicowy

Zarys dużej, prostokątnej jamy grobowej, o wymiarach 220 × 174 cm, orientowanej na osi NW–SE, zarejestrowano na spągu III w.m. wykopu, na tle warstwy czarnej próchnicy. W profilu jama ta miała kształt prostokątny o miąższości 34 cm, a jej wypełnisko stanowiła czarna próchnica. Eksploracja dostarczyła dużej liczby fragmentów ceramiki, z których wyróżniono naczynie nr 6. Z jamy wydobyto również przepalone kości ludzkie. W narożniku północno-zachodnim zarejestrowano zwarte skupisko naczyń, które stanowiło relikwiarz osobnego grobu B287a.

Inwentarz: N5–KII/Ba (tabl. 579A:2), N6–CII/C₂ (tabl. 579A:3) oraz 199 fragmentów ceramiki (z 50 naczyń?)

Chronologia: V EB, 4 faza rozwojowa (HaB₃)

Obiekt B287a – ar B99, ćw. c (tabl. 579A)

Grób bez zarysu jamy, popielnicowy

Obiekt wydzielono w północno-zachodnim narożniku grobu B287. Zdeponowano tu urnę nr 3, której towarzyszyły 3 naczynia. Prawdopodobnie misa nr 1 stanowiła jej nakrycie. Było to założenie grobowe intencjonalnie złożone w obrębie pochowku B287.

Inwentarz: N1–MI/Bc (tabl. 579A:4), N2–CIII/C₃ (tabl. 579A:1), N3–G, N4–C

Chronologia: V EB, 4 faza rozwojowa (HaB₃)

Obiekt B288 – ar B89, ćw. b, c (tabl. 578B)

Grób jamowy, bezpopielnicowy

Zarys prostokątnej jamy grobowej, o wymiarach 76 × 70 cm, orientowanej na osi SW–NE, zarejestrowano na spągu III w.m. wykopu, na tle warstwy czarnej próchnicy. W profilu jama miała kształt prostokątny o miąższości 21 cm, a jej wypełnisko stanowiła czarna próchnica przemieszana z resztkami stosu zawierającymi spaleniznę, węgle drzewne i przepalone szczątki ludzkie. Z eksploracji pozyskano zniszczone fragmenty ceramiki, z których wyróżniono naczynia nr 1 i 2.

Inwentarz: N1–GII, N2–KI/B₇ (tabl. 578B:1) oraz 82 fragmenty ceramiki (z 9 naczyń?)

Chronologia: IV, V EB, 3, 4 faza rozwojowa (HaB₁, HaB₂)

Obiekt B289 – ar B89, ćw. a (tabl. 579B)

Grób bez zarysu jamy, popielnicowy

Na spągu II w.m. wykopu, w warstwie czarnej próchnicy uchwycono zarys zwartej skupiska naczyń ceramicznych, bez wyraźnie czytelnych granic jamy grobowej. W części zachodniej zarejestrowano urnę nr 7, której towarzyszyły przystawki ustawione na wschód od niej. Spośród nich misę nr 5 zdeponowano dnem do góry. Pozostałe naczynia były w górnych partiach zniszczone.

Inwentarz: N1–G, N2–G, N3–C, N4–C, N5–MI/Ab (tabl. 579B:1), N6–C, N7–G oraz 30 fragmentów ceramiki (z 9 naczyń?)

Chronologia: V EB, 4 faza rozwojowa (HaB₂)

Obiekt B290 – ar B87, ćw. c (tabl. 580)

Grób jamowy, popielnicowy

Prostokątną jamę grobową, o wymiarach 150 × 110 cm, orientowaną na osi NW–SE, wydzielono na spągu II w.m. wykopu, na tle warstwy czarnej próchnicy. W profilu jama ta miała kształt nieckowaty i miąższość 20 cm, a jej wypełnisko stanowiła czarna próchnica zawierająca węgle drzewne. Na spągu obiektu zarejestrowano 2 skupiska naczyń, ustawione na dwóch przeciwległych końcach. W części zachodniej zdeponowano urnę nr 3 oraz czarkę nr 6 i drugą czarkę nr 7, wewnątrz której znajdowały się kubki nr 11 i 10, włożone jeden w drugi. W skład drugiej grupy naczyń wchodziła czarka nr 1 nakryta czarką nr 2, dalej garnek nr 5 nakryty misą nr 4 oraz czarka nr 8. Z wnętrza naczynia nr 5 wydobyto czerpak nr 9. Oprócz tego z eksploracji jamy grobowej pozyskano kilkadziesiąt fragmentów ceramiki, z których wyróżniono naczynia nr 12 i 13. W urnie oprócz kości znajdowały się również węgle drzewne.

Inwentarz: N1–CII/C₄? (tabl. 580:3), N2–CII/C₈ (tabl. 580:10), N3–WIII/D (tabl. 580:11), N4–MI/Bb/c (tabl. 580:4), N5–GI/B (tabl. 580:8), N6–CIII/C₁ (tabl. 580:5), N7–CII/C₈ (tabl. 580:12), N8–CIII/C (tabl. 580:6), N9–KIII/D (tabl. 580:7), N10–KI/B₇ (tabl. 580:9), N11–KIII/C/D (tabl. 580:2), N12–G, N13–G oraz 66 fragmentów ceramiki (z 10 naczyń?), z N3 – szpila brązowa z wazowatą główką (tabl. 580:1)

Chronologia: V EB, 4 faza rozwojowa (HaB₂)

Obiekt B291 – ar B87, ćw. c (tabl. 581A)

Grób jamowy, popielnicowy, z obstawą kamienną, podwójny?

Na spągu II w.m. wykopu, w warstwie czarnej próchnicy uchwycono zarys prostokątnej jamy grobowej o wymiarach 148 × 104 cm, orientowanej na osi NW–SE. W profilu jama ta miała kształt nieckowaty o miąższości 20 cm, a jej wypełnisko stanowiła czarna próchnica. Na spągu, w centralnej części zde-

ponowane były 2 urny – nr 5 i 7. Pierwsza z nich nakryta była odwróconą do góry dnem misą nr 4. Oprócz popielnic w grobie tym złożono 6 innych naczyń- przystawek, przy czym czarkę nr 9 wydobyto z wnętrza garnka nr 8. W wypełniku jamy grobowej zarejestrowano również kilka dużych kamieni, które, być może, pełniły rolę obstawy kamiennej.

Inwentarz: N1–KI/B₇ (tabl. 581A:2), N2–KIII, N3–KII/Ba (tabl. 581A:3), N4–MI/Ac (tabl. 581A:4), N5–GI, N6–CIII/C₁, N7–WIII, N8–GI, N9–C (tabl. 581A:5) oraz 3 fragmenty ceramiki (z 3 naczyń?), z N7 – szpila brązowa z główką rozklepaną i zwiniętą w ucho (tabl. 581A:1)

Chronologia: V EB, 4 faza rozwojowa (HaB₃)

Obiekt B292 – ar B89, ćw. d (tabl. 581B)

Grób jamowy, bezpopielnicowy

Zarys prostokątnej jamy grobowej, o wymiarach 234 × 134 cm, orientowanej na osi NW–SE, zarejestrowano na spągu II w.m. wykopu, na tle warstwy czarnej próchnicy. W profilu jama miała kształt nieckowaty o miąższości 16 cm, a jej wypełnik stanowiła czarna próchnica przemieszana z resztkami stosu, zawierającymi spaleniznę, węgle drzewne i przepalone szczątki ludzkie. Z eksploracji wypełniska jamy grobowej pozyskano fragmenty ceramiki, z których wyróżniono nr 1 i 2.

Inwentarz: N1–CII/B₁₀, N2–KIII/C oraz 156 fragmentów ceramiki (z 38 naczyń?)

Chronologia: V EB, 4 faza rozwojowa (HaB₂)

Obiekt B293 – ar B89, ćw. d (tabl. 582A)

Grób komorowy, bezpopielnicowy, kurhanowy?

Duży prostokątny obiekt grobowy, o wymiarach 160 × 110 cm, orientowany na osi NW–SE, wydzielono na spągu II w.m. wykopu, na tle warstwy czarnej próchnicy i calca. W trakcie eksploracji zarejestrowano wyraźny zarys komory wewnętrznej, obsypanej warstwą żwiru na złożu wtórnym. Wewnątrz komory prawdopodobnie umieszczono drewnianą konstrukcję skrzyniową. W profilu jama miała kształt prostokątny o miąższości 57 cm, a wypełnik części wewnętrznej stanowiła szara i brunatna próchnica, przemieszana z resztkami stosu zawierającymi spaleniznę, węgle drzewne i przepalone szczątki ludzkie. W trakcie analizy antropologicznej z przepalonych szczątków ludzkich zalegających wewnątrz drewnianej skrzyni wyróżniono fragmenty przepalonych kości zwierzęcych. Zapewne pierwotnie znajdowały się one na stosie ciałopalnym i wraz z resztkami stosu trafiły do grobu. Na spągu zalegały duże kamienie, stanowiące prawdopodobnie obstawę drewnianej komory. Z jej wnętrza wydobyto kilka fragmentów ceramiki, z których wyróżniono naczynie nr 1. Obiekt otaczała niewielka pusta przestrzeń, świadcząca o istnieniu konstrukcji odgradzającej go od innych grobów. Mógł to być nasyp ziemny lub rów podobny jak wokół obiektu C200.

Inwentarz: N1–MI/Ba (tabl. 582A:1) oraz 8 fragmentów ceramiki (z 3 naczyń?), wpn – przepalone kości zwierzęce

Chronologia: V EB, 4 faza rozwojowa (HaB₂)

Obiekt B294 – ar B89, ćw. a (tabl. 583, 584A)

Grób jamowy, popielnicowy

Zarys prostokątnej jamy grobowej, o wymiarach 123 × 112 cm, orientowanej na osi W–E, zarejestrowano na spągu II w.m. wykopu, na tle warstwy czarnej próchnicy. W profilu jama miała kształt prostokątny o miąższości 33 cm, a jej wypełnik stanowiła czarna próchnica. W centralnej części obiektu zdeponowano urnę nr 14, nakrytą misą nr 8. Od strony zachodniej ustawiono naczynie nr 11,

w którym umieszczono czerpak nr 15, a całość nakryto misą nr 7. Na południe od garnka nr 11 zarejestrowano naczynie nr 5, na wylewie którego postawiono czerpak nr 3, a w nim z kolei zdeponowano czerpak nr 4. Z eksploracji wypełniska pozyskano liczne fragmenty ceramiki, z których wyróżniono naczynia nr 16, 17 i 18. Na stropie obiektu zdeponowano naczynia nr 1 i 2.

Inwentarz: N1–CII/C₈ (tabl. 583:1), N2–CIII/C₁ (tabl. 583:3), N3–KIII/D (tabl. 583:2), N4–CIII/C₁ (tabl. 583:4), N5–CI/B (tabl. 583:5), N6–GII/A, N7–MI/Ab (tabl. 584A:13), N8–MI/Ca (tabl. 583:8), N11–GII/A (tabl. 583:7), N12–CII/B (tabl. 583:9), N13–KIII/B (tabl. 584A:12), N14–WIII/D (tabl. 584A:15), N15–KIII/D (tabl. 584A:10), N16–CI/C₄ (tabl. 584A:11), N17–CIII/A₄ (tabl. 583:6), N18–MII/Cb (tabl. 584A:14) oraz 153 fragmenty ceramiki (z 46 naczyń?)

Chronologia: V EB, 4 faza rozwojowa (HaB₃)

Obiekt B295 – ar B99, ćw. a (tabl. 581C)

Grób jamowy, bezpopielnicowy

Prostokątną jamę grobową, o wymiarach 154 × 105 cm, orientowaną na osi NW–SE, wyróżniono w stropie calca. W profilu jama ta miała kształt nieckowaty i głębokość 9 cm, a jej wypełnisko stanowiła ciemnoszara próchnica. Z eksploracji obiektu pozyskano kilka fragmentów ceramiki oraz sporą ilość przepalonych kości ludzkich. Zapewne zarejestrowany obiekt to spąg zniszczonej jamy grobowej. W zachodniej części obiektu, w stropie zdeponowano grób B311b.

Inwentarz: 13 fragmentów ceramiki (z 5 naczyń?)

Chronologia: IV, V EB, 3, 4 faza rozwojowa (HaB)

Obiekt B296 – ar B99, ćw. a (tabl. 582B)

Obiekt ofiarny

Na spągu III w.m. wykopu, w warstwie czarnej próchnicy, zarejestrowano prostokątną jamę o wymiarach 48 × 53 cm, orientowaną na osi NW–SE. W profilu miała ona kształt prostokątny o miąższości 15 cm, a jej wypełnisko stanowiła czarna próchnica. W obiekcie odsłonięto naczynia ceramiczne ustawione na spągu jamy grobowej. Wewnątrz garnka nr 1 umieszczono kubek nr 6, natomiast w naczyniu nr 2 zdeponowano czerpaki nr 7 i 5, włożone jeden w drugi. Obok garnka nr 1 położono grzechotkę. Być może, pierwotnie wszystkie pojemniki były nakryte naczyniem nr 3. Z żadnego z nich nie pozyskano przepalonych kości ludzkich, nie było ich również w wypełnisku obiektu. Prawdopodobnie pełnił on więc funkcję ofiarną.

Inwentarz: N1–GI/A (tabl. 582B:5), N2–CII/B₇ (tabl. 582B:4), N3–G, N4–C, N5–KIII, N6–KI/B₅ (tabl. 582B:3), N7–KIII/C (tabl. 582B:2) oraz 111 fragmentów ceramiki (z 10 naczyń?), wpn – grzechotka gruszkowata (tabl. 582B:1)

Chronologia: V EB, 4 faza rozwojowa (HaB₃)

Obiekt B297 – ar B87, ćw. c (tabl. 585A)

Grób jamowy, bezpopielnicowy

Zarys prostokątnej jamy grobowej, o wymiarach 69 × 57 cm, orientowanej na osi NW–SE, zarejestrowano na spągu III w.m. wykopu, na tle warstwy czarnej próchnicy. W profilu jama miała kształt prostokątny o miąższości 29 cm, a jej wypełnisko stanowiła czarna próchnica przemieszana z resztkami stosu, zawierającymi spaleniznę, węgle drzewne i przepalone szczątki ludzkie. Spąg jamy wyłożony był potłuczonymi fragmentami ceramiki, pochodzącymi z kilku dużych pojemników, które tworzyły zwarte skupisko, przemieszane z resztkami stosu i przepalonymi szczątkami ludzkimi. Na nim zdepono-

nowano 5 naczyń ceramicznych. Z ceramiki wydobytej ze spągu jamy grobowej wyróżniono garnek nr 9 oraz wtórnie przepalone naczynia nr 6, 7 i 8.

Inwentarz: N1–CIII/A₄ (tabl. 585A:2), N2–CIII/C₁ (tabl. 585A:1), N3–KIII/A (tabl. 585A:3), N4–KIII/C (tabl. 585A:5), N5–MI/Ca (tabl. 585A:4), N6–GII/B (tabl. 585A:7), N7–CII/A (tabl. 585A:8), N8–MI/Ca (tabl. 585A:6), N9–GII/B (tabl. 585A:9) oraz 100 fragmentów ceramiki (z 9 naczyń?)

Chronologia: V EB, 4 faza rozwojowa (HaB₂)

Obiekt B298 – ar B87, ćw. c (tabl. 584B)

Grób bez zarysu jamy, popielnicowy

Obiekt wyróżniono na podstawie zasięgu naczyń ceramicznych, na spągu III w.m. wykopu, w warstwie czarnej próchnicy. Zarejestrowano urnę nr 2, zdeponowaną na stropie calca, którą pierwotnie nakryło naczynie misowate nr 1. Towarzyszyła jej tylko jedna przystawka – czarka nr 3, która uległa całkowicie zniszczeniu.

Inwentarz: N1–MI/Ab (tabl. 584B:1), N2–GII/B (tabl. 584B:2), N3–CIII/C₁?

Chronologia: V EB, 4 faza rozwojowa (HaB₃)

Obiekt B299 – ar B87, ćw. c (tabl. 586A)

Grób jamowy, popielnicowy i bezpopielnicowy, podwójny

Zarys prostokątnej jamy grobowej, o wymiarach 81 × 75 cm, orientowanej na osi N–S, zarejestrowano na spągu III w.m. wykopu, na tle warstwy czarnej próchnicy. W profilu jama miała kształt prostokątny, a jej głębokość wynosiła 23 cm. Wypełnisko złożone było z czarnej próchnicy przemieszanej z resztkami stosu, zawierającymi spaleniznę, węgle drzewne i przepalone szczątki ludzkie. Warstwę spągową natomiast stanowiła warstwa intensywnej spalenizny. Na spągu obiektu, w części północnej zdeponowano urnę nr 3, z której oprócz przepalonych kości wydobyto fragment spirali brązowej oraz naczynia nr 6, 5 i 4. Wewnątrz naczynia nr 4 umieszczono odwrócony dnem do góry czerpak nr 5, a w nim z kolei kolejny czerpak nr 7. Urnę obsypano resztkami stosu zawierającymi przepalone szczątki ludzkie. Obok ustawiono odwrócone dnami ku górze naczynia-przystawki nr 1 i 2.

Inwentarz: N1–KIII/A (tabl. 586A:6), N2–GII/B (tabl. 586A:8), N3–WIII/C/D (tabl. 586A:9), N4–MI/Ab, N5–KIII/D (tabl. 586A:7), N6–CI/A (tabl. 586A:5), N7–KIII/C (tabl. 586A:4) oraz 10 fragmentów ceramiki (z 1 naczynia), z N3 – szpila brązowa z dwustożkowatą główką (tabl. 586A:3), 2 ogniwka brązowe (tabl. 586A:1,2)

Chronologia: V EB, 4 faza rozwojowa (HaB₂)

Obiekt B300 – ar B99, ćw. b (tabl. 586B)

Grób jamowy, popielnicowy i bezpopielnicowy

Obiekt o owalnym kształcie i wymiarach 70 × 68 cm, orientowany na osi N–S, wyróżniono na spągu III w.m. wykopu, na tle calca. W profilu miał on kształt nieckowaty o miąższości 26 cm, a jego wypełnisko stanowiła czarna próchnica przemieszana z resztkami stosu, zawierającymi spaleniznę, węgle drzewne i przepalone szczątki ludzkie. Na spągu, w centralnej części zdeponowano urnę nr 2, pierwotnie nakrytą misą nr 1. Popielnica po złożeniu do jamy grobowej została obsypana resztkami stosu. Z jej wnętrza oprócz przepalonych kości wydobyto kubek nr 3. Z ceramiki zalegającej na stropie wyróżniono wtórnie przepalone naczynie nr 4.

Inwentarz: N1–MI/Ac (tabl. 586B:3), N2–GII/B (tabl. 586B:1), N3–KII/A₂ (tabl. 586B:2), N4–G oraz 29 fragmentów ceramiki (z 5 naczyń?), w tym 19 wtórnie przepalonych (z 1 naczynia)

Chronologia: V EB, 4 faza rozwojowa (HaB₃)

Obiekt B301 – ar B87, ćw. c (tabl. 587)

Grób jamowy, popielnicowy i bezpopielnicowy

Jamę grobową o prostokątnym kształcie i wymiarach 54 × 52 cm, orientowaną na osi NW–SE, wyróżniono na stropie calca. W profilu miała ona kształt nieckowaty i głębokość 26 cm. Wypełnisko stanowiła czarna próchnica przemieszana z resztkami stosu, zawierającymi spaleniznę, węgle drzewne i przepalone szczątki ludzkie. Na spągu obiektu zarejestrowano zwarte skupisko potłuczonych naczyń ceramicznych. Na nim zdeponowano urnę nr 2, która prawdopodobnie była nakryta naczyniem nr 3. Z wnętrza popielnicy oprócz przepalonych kości ludzkich wydobyto czerpak nr 5. Z fragmentów ceramiki zalegających na spągu jamy grobowej wyróżniono naczynia nr 6, 7, 8.

Inwentarz: N1–CIII/C₁ (tabl. 587:1), N2–WIII/A₄ (tabl. 587:7), N3–GII/B (tabl. 587:6), N4–G, N5–KIII/C (tabl. 587:5), N6–KIII/C (tabl. 587:2), N7–MI/Bb (tabl. 587:3), N8–CII/C₈ (tabl. 587:4)

Chronologia: V EB, 4 faza rozwojowa (HaB₂)

Obiekt B302 – ar B99, ćw. a (tabl. 585B)

Grób jamowy, popielnicowy

Zarys czworokątnej jamy grobowej, o wymiarach 35 × 35 cm, orientowanej na osi NW–SE, zarejestrowano na stropie calca. W profilu jama miała kształt prostokątny o miąższości 24 cm, a jej wypełnisko stanowiła ciemnoszara próchnica. Na spągu obiektu, w jego centralnej części zdeponowano urnę nr 1.

Inwentarz: N1–WIII/D (tabl. 585B:1)

Chronologia: V EB, 4 faza rozwojowa (HaB₃)

Obiekt B303 – ar B99, ćw. c (tabl. 588A)

Grób jamowy, bezpopielnicowy?

Prostokątny w zarysie obiekt o wymiarach 117 × 68 cm, orientowany na osi NW–SE, wyróżniono na stropie żwirowego calca. W profilu jama ta była również prostokątnego kształtu i miąższości 20 cm. Wypełnisko stanowiła czarna próchnica, a z jego eksploracji pozyskano fragmenty 3 naczyń ceramicznych. Nie zarejestrowano urny. Prawdopodobnie opiswany obiekt to spąg zniszczonego grobu.

Inwentarz: N1–MII/Aa/b? (tabl. 588A:1), N2–KII/Ba (tabl. 588A:3), N3–MI/Ab (tabl. 588A:2) oraz 16 fragmentów ceramiki (z 3 naczyń?)

Chronologia: V EB, 4 faza rozwojowa (HaB₂)

Obiekt B304 – ar B99, ćw. d (tabl. 589A)

Grób jamowy, popielnicowy

Zarys prostokątnej jamy grobowej, o wymiarach 60 × 70 cm, orientowanej na osi SW–NE, zarejestrowano na spągu IV w.m. wykopu, na tle lessowego calca. W profilu jama ta miała kształt prostokątny o miąższości 22 cm, a jej wypełnisko stanowiła szara próchnica. Na spągu obiektu zdeponowano urnę nr 6, nakrytą talerzem nr 3. Towarzyszyły jej przystawki w liczbie 5, spośród których czerpak nr 2 złożono do wnętrza czarki nr 1.

Inwentarz: N1–CI/C₆ (tabl. 589A:6), N2–KII/A₂ (tabl. 589A:1), N3–T (tabl. 589A:3), N4–MI/Ab (tabl. 589A:7), N5–KIII/A/C (tabl. 589A:2), N6–GII/A (tabl. 589A:5), N7–KIII/Ca (tabl. 589A:4) oraz 6 fragmentów ceramiki (z 1 naczynia)

Chronologia: V EB, 4 faza rozwojowa (HaB₃)

Obiekt B305 – ar B99, ćw. a (tabl. 588B)

Grób jamowy, popielnicowy

Na spągu IV w.m. wykopu, w warstwie czarnej próchnicy zarejestrowano zarys prostokątnej jamy grobowej o wymiarach 52 × 50 cm, orientowanej na osi W–E. W profilu jama miała kształt prostokątny o miąższości 24 cm, a jej wypełnisko stanowiła czarna próchnica. W części wschodniej obiektu odkryto urnę nr 2, obok której, od jej strony W ustawiona była czarka nr 3, w której z kolei zdeponowano czerpak nr 5. Kolejny czerpak nr 4 zarejestrowano pod popielnicą. Zarówno urnę, jak i towarzyszące jej przystawki nakryto odwróconą do góry dnem misą nr 1.

Inwentarz: N1–MI/Ac (tabl. 588B:1), N2–WII/C₆ (tabl. 588B:4), N3–CII/B₂ (tabl. 588B:5), N4–KIII/D (tabl. 588B:2), N5–KII/Ba (tabl. 588B:3)

Chronologia: V EB, 4 faza rozwojowa (HaB₃)

Obiekt B306 – ar B89, ćw. a (tabl. 589C)

Grób jamowy, bezpopielnicowy

Zniszczony obiekt, uszkodzony przez grób B246, wyróżniono na spągu III w.m. wykopu, w warstwie czarnej próchnicy. Owalna jama grobowa o wymiarach 79 × 70 cm, orientowana była na osi SW–NE. W profilu miała kształt nieckowaty o miąższości 10 cm, a jej wypełnisko stanowiła czarna próchnica przemieszana ze spalenizną, węglami drzewnymi i przepalonymi szczątkami zmarłego. Z eksploracji nie pozyskano żadnych naczyń ceramicznych, a jedynie pojedyncze fragmenty ceramiki.

Inwentarz: 7 fragmentów ceramiki (z 4 naczyń?)

Chronologia: IV, V EB, 3, 4 faza rozwojowa (HaB)

Obiekt B307 – ar B87, ćw. c (tabl. 590A)

Obiekt ofiarny

Na spągu III w.m. wykopu, na tle calca zarejestrowano zarys prostokątnej jamy grobowej o wymiarach 112 × 82 cm, orientowanej na osi NW–SE. W profilu jama miała kształt prostokątny i głębokość 30 cm. Wypełnisko stanowiła czarna próchnica przemieszana z resztkami stosu zawierającymi spaleniznę, węgle drzewne i przepalone kości zwierzęce. Z eksploracji pozyskano fragmenty ceramiki, z których wyróżniono naczynie nr 1. Prawdopodobnie jamę tą należy traktować jako obiekt ofiarny.

Inwentarz: N1–MI/Bb (tabl. 590A:1) oraz 42 fragmenty ceramiki (z 5 naczyń?), wpn – przepalone kości zwierzęce

Chronologia: V EB, 4 faza rozwojowa (HaB₂)

Obiekt B308 – ar B89, ćw. b (tabl. 590B)

Grób bez zarysu jamy, bezpopielnicowy, zniszczony

W pobliżu obiektu B244 zarejestrowano zniszczone fragmenty ceramiki, pochodzące z 2 naczyń oraz niewielką ilość przepalonych kości.

Inwentarz: N1–CII (tabl. 590B:2), N2–GIII (tabl. 590B:3) oraz 37 fragmentów ceramiki (z 7 naczyń?)

Chronologia: V EB, 4 faza rozwojowa (HaB₃)

Obiekt B309 – ar B99, ćw. a (tabl. 589B)

Grób popielnicowy?, bez zarysu jamy, zniszczony?

Na tle żwirowego calca, w pobliżu obiektu B287, zarejestrowano skupisko fragmentów ceramiki i przepalonych kości ludzkich. Być może, jest to pozostałość zniszczonego grobu popielnicowego.

Inwentarz: 29 fragmentów ceramiki (z 19 naczyń?)

Chronologia: IV, V EB, 3, 4 faza rozwojowa (HaB)

Obiekt B310 – ar B89, ćw. b (tabl. 590C)

Obiekt ofiarny?

Na spągu III w.m. wykopu, w warstwie czarnej próchnicy, zarejestrowano skupisko zniszczonych fragmentów ceramiki, bez wyraźnego zarysu obiektu. Wyróżniono z nich naczynia nr 1 i 2. Mogły one stanowić rodzaj darów grobowych, niewykluczone też, iż pochodzą one ze zniszczonego stropu jakichś z sąsiednich obiektów.

Inwentarz: N1–MI/Ca (tabl. 590C:1), N2–GII/A oraz 4 fragmenty ceramiki (z 2 naczyń?)

Chronologia: V EB, 4 faza rozwojowa (HaB₂)

Obiekt B311 – ar B99, ćw. a (tabl. 591A)

Grób bez zarysu jamy, popielnicowy

Obiekt wyróżniono na podstawie rozmieszczenia naczyń ceramicznych, które tworzyły zwarte skupisko bez wyraźnego zarysu jamy grobowej. Dokonano tego na poziomie II w.m. wykopu, w warstwie czarnej próchnicy. Obiekt po przeprowadzonej analizie rozdzielono na 3 części. Został on posadowiony na brzegu wcześniej założonego pochówku B228. Urnę nr 9 ustawiono w części zachodniej obiektu. Była ona ciasno obstawiona przystawkami. Z wnętrza misy nr 8 wydobyto kubek nr 13. Z kolei na czarce nr 11 postawiono naczynię nr 12, a całość nakryto odwróconą do góry dnem misą nr 10. Kubek nr 6 ustawiono dnem do góry, natomiast duża misa nr 2, której fragmenty rejestrowano w północnej części skupiska naczyń, prawdopodobnie pierwotnie stanowiła nakrycie popielnicy nr 9 i towarzyszących jej pojemników. Z fragmentów ceramiki zalegających wewnątrz obiektu zrekonstruowano naczynia nr 14, 15 i 16. Czarka nr 1 jest wtórnie przepalona.

Inwentarz: N1–CIII/C₁?/CI/B₃ (tabl. 591A:5), N2–MII/Cb (tabl. 591A:4), N6–KII/A₁? (tabl. 591A:2), N8–GII/B (tabl. 591A:10), N9–CII/C (tabl. 591A:8), N10–MII/Cb (tabl. 591A:3), N11–CII/B₇? (tabl. 591A:9), N12–C/K? (tabl. 591A:7), N13–KII/Bb₁ (tabl. 591A:6), N14–CII/B₈ (tabl. 591A:11), N15–GI, N16–GI oraz 29 fragmentów ceramiki (z 10 naczyń?), z N9 – kółko brązowe (tabl. 591A:1)

Chronologia: V EB, 4 faza rozwojowa (HaB₂)

Obiekt B311a – ar B99, ćw. a (tabl. 591A)

Grób bez zarysu jamy, popielnicowy

Obiekt wyróżniono na poziomie II w.m. wykopu, w warstwie czarnej próchnicy, w skupisku zwanym początkowo jako B311. Obiekt ten został posadowiony na brzegu wcześniej założonego pochówku B228 oraz B311. Tworzyła go urna nr 7 zdeponowana pod naczyniem nr 5.

Inwentarz: N5–MI/Ac (tabl. 591A:12), N7–CIII

Chronologia: V EB, 4 faza rozwojowa (HaB₂)

Obiekt B311b – ar B99, ćw. a (tabl. 591B)

Grób bez zarysu jamy, popielnicowy, zniszczony?

Obiekt wyróżniono na poziomie II w.m. wykopu, w południowej części pierwotnego obiektu B311. Zarejestrowano tu dużą misę nr 3 odwróconą dnem do góry, spod której pozyskano fragmenty przepalonych kości i naczynia nr 4, które prawdopodobnie pierwotnie pełniło rolę popielnicy. Obiekt stanowił pozostałość zniszczonego grobu popielnicowego.

Inwentarz: N3-MI/Ac (tabl. 591B:1), N4-GI

Chronologia: V EB, 4 faza rozwojowa (HaB₂)

Obiekt C1 – ar C92, ćw. a (tabl. 592A)

Grób bez zarysu jamy, popielnicowy, zniszczony

Zarysy naczyń ceramicznych, wyznaczających obiekt, zarejestrowano na spągu I w.m. wykopu, na tle czarnej próchnicy. Z uwagi na płytkie posadowienie nie uchwycono czytelnych granic jamy grobowej, której wypełnisko musiało być tożsame z otoczeniem. Wyróżniono urnę nr 1 zdeponowaną w części wschodniej oraz towarzyszące jej czarki nr 2 i 3.

Inwentarz: N1-WIII/D, N2-C, N3-CIII/B₇? oraz 50 fragmentów ceramiki (z 11 naczyń?), w tym 1 przepalony, wpn – fragment trzpienia szpili, z N1 – fragment grubego przetopionego pręta z brązu, z kawałkiem kości czaszki?

Chronologia: V EB, 4 faza rozwojowa (HaB₂)

Obiekt C2 – ar C92, ćw. d (tabl. 593A)

Grób bez zarysu jamy, popielnicowy, zniszczony

Na spągu I w.m. wykopu, na tle czarnej próchnicy zarejestrowano fragmenty zniszczonych naczyń ceramicznych, bez wyraźnego zarysu jamy grobowej. Wypełnisko musiało być tożsame z otaczającą warstwą, w której zdeponowano pochówek. Na obiekt składało się jedno naczynie – przepalona czarka nr 1 oraz fragmenty innego pojemnika nr 2, być może, zniszczonej urny, przemieszane z przepalonymi kośćmi ludzkimi. Z okolic tych naczyń pozyskano jeszcze inne fragmenty ceramiki.

Inwentarz: N1-CIII/B₇ (tabl. 593A:1), N2-C oraz 19 fragmentów ceramiki (z 4 naczyń?)

Chronologia: V EB, 4 faza rozwojowa (HaB₃)

Obiekt C3 – ar C92, ćw. d (tabl. 592B)

Grób bez zarysu jamy, bezpopielnicowy

Obiekt wyróżniono na podstawie zwarte go skupiska przepalonych kości ludzkich, na spągu I w.m. wykopu, na tle warstwy czarnej próchnicy. Nie zarejestrowano wyraźnego zarysu jamy grobowej ani też żadnych naczyń, a jedynie pojedyncze fragmenty ceramiki. Być może, kości te pochodzą z jakiejś zniszczonej urny lub też pochówek złożono w pojemniku organicznym bezpośrednio w warstwie próchnicy.

Inwentarz: 7 fragmentów ceramiki (z 2 naczyń?)

Chronologia: IV, V EB, 3, 4 faza rozwojowa (HaB)

Obiekt C4 – ar C92, ćw. d (tabl. 592C)

Grób jamowy, bezpopielnicowy, zniszczony, kurhanowy?

Zniszczony prostokątny grób, o wymiarach 160 × 128 cm, orientowany na osi NW–SE, wyróżniono na spągu II w.m. wykopu, na tle calca. W przekroju pionowym jama grobowa miała również kształt prostokątny i głębokość 28 cm, a jej wypełnisko stanowiła czarna próchnica przemieszana z resztkami stosu, zawierającymi spaleniznę, węgle drzewne i przepalone kości ludzkie. Z eksploracji pozyskano jedynie fragmenty ceramiki należące do 3 zniszczonych naczyń oraz fragmenty przetopionego trzpienia szpili. Obiekt otaczała pusta przestrzeń, być może, nakryty był on niewielkim nasypem lub posiadał inną konstrukcję oddzielającą go od innych pochówków.

Inwentarz: N1–VIII/B, N2–CII/C₄ (tabl. 592C:2), N3–GII/A (tabl. 592C:1) oraz 2 fragmenty ceramiki (z 2 naczyń?), wpn – 2 fragmenty trzpienia szpili brązowej (tabl. 592C:3), z N3 – fragment trzpienia szpili brązowej (tabl. 592C:4)

Chronologia: V EB, 4 faza rozwojowa (HaB₂)

Obiekt C5 – ar C92, ćw. c (tabl. 593B)

Grób jamowy, popielnicowy

Na spągu I w.m. wykopu, na tle czarnej próchnicy widoczne były zarysy zniszczonych naczyń ceramicznych. W toku dalszej eksploracji zarejestrowano prostokątną jamę grobową o wymiarach 124 × 108 cm, orientowaną na osi NW–SE. W profilu miała ona kształt prostokątny o miąższości 28 cm, a jej wypełnisko tworzyła brunatna próchnica przemieszana ze spalenizną. W części zachodniej jamy odkryto zwarte skupisko zniszczonych naczyń i przepalonych kości ludzkich. Prawdopodobnie były to pozostałości urny, którą od strony wschodniej obstawiono przystawkami. Spośród tych naczyń waza nr 6 jest wtórnie przepalona.

Inwentarz: N1–CIII/C (tabl. 593B:1), N2–W, N3–GI/A, N4–C, N5–CI/B₅ (tabl. 593B:3), N6–WI/D (tabl. 593B:4), N7–VIII/D (tabl. 593B:5), N8–CII, N9–KIII/A (tabl. 593B:2) oraz 68 fragmentów ceramiki (z 24 naczyń?), w tym 2 przepalone (z jednego naczynia)

Chronologia: V EB, 4 faza rozwojowa (HaB₂)

Obiekt C6 – ar C92, ćw. b (tabl. 594A)

Skupisko ceramiki

Na spągu I w.m. wykopu, na tle czarnej próchnicy zarejestrowano fragmenty zniszczonych naczyń ceramicznych, bez czytelnych granic obiektu. Z części pozyskanej ceramiki wyróżniono naczynie garnkowe nr 1. Prawdopodobnie omawiany materiał ruchomy pochodzi ze stropu jakiegoś zniszczonego obiektu grobowego.

Inwentarz: N1–GII (tabl. 594A:1) oraz 14 fragmentów ceramiki (z 4 naczyń?)

Chronologia: IV, V EB, 3, 4 faza rozwojowa (HaB)

Obiekt C7 – ar C92, ćw. a (tabl. 594B)

Grób jamowy, bezpopielnicowy

Czytelny zarys owalnej jamy grobowej, o wymiarach 79 × 55 cm, orientowanej na osi NW–SE, zarejestrowano na spągu I w.m. wykopu, na tle czarnej próchnicy. W profilu jama miała kształt odwrotnie trapezowaty i miąższość 27 cm. Wypełnisko składało się z czarnej próchnicy przemieszanej z resztkami stosu, zawierającymi spaleniznę, węgle drzewne oraz przepalone kości ludzkie. Z eksploracji obiektu pozyskano jedynie przepalone szczątki zmarłego i 1 fragment ceramiki.

Inwentarz: 1 fragment ceramiki

Chronologia: IV, V EB, 3, 4 faza rozwojowa (HaB)

Obiekt C8 – ar C92, ćw. c (tabl. 595)

Grób jamowy, popielnicowy

Obiekt wyróżniono na spągu II w.m. wykopu, na tle czarnej próchnicy. W planie płaskim miał on prostokątny kształt o wymiarach 152 × 88 cm i zorientowany był wzdłuż osi NW–SE. W profilu miał on kształt prostokątny o miąższości 18 cm, a jego wypełnisko stanowiła czarna próchnica przemieszana ze spalenizną. W trakcie eksploracji zarejestrowano zwarte skupisko naczyń ceramicznych, zdeponowanych w części wschodniej obiektu. Znajdowały się tu fragmenty dużego naczynia wazowatego nr 1 (prawdopodobnie zniszczonej urny), spośród których pozyskano sporą ilość przepalonych kości ludzkich. Na spągu jamy grobowej, oprócz domniemanej popielnicy, złożono jeszcze czarkę nr 2 i kubek nr 3. Z wnętrza tego ostatniego wydobyto kubki nr 4 i 5, natomiast z części ceramiki zalegającej w wypełnisku jamy zrekonstruowano misę nr 6.

Inwentarz: N1–WII/C (tabl. 595:5), N2–CIII/C₁ (tabl. 595:3), N3–KI/C₅ (tabl. 595:4), N4–KIII/C (tabl. 595:2), N5–KIII/C (tabl. 595:1), N6–MI/A oraz 64 fragmenty ceramiki (z 22 naczyń?), w tym 14 przepalone (z 2 naczyń)

Chronologia: V EB, 4 faza rozwojowa (HaB₃)

Obiekt C9 – ar C83, ćw. b (tabl. 594D)

Grób bez zarysu jamy, popielnicowy

Na spągu I w.m. wykopu, na tle czarnej próchnicy zarejestrowano fragmenty zniszczonych naczyń ceramicznych, na podstawie których wyróżniono obiekt. Nie uchwycono zarysu jamy grobowej, której wypełnisko musiało być tożsame z otaczającą warstwą. W części zachodniej ustawiona była urna nr 1, której towarzyszyły 3 przystawki, przy czym naczynie nr 3 umieszczono w naczyniu nr 2. Z naczyń nr 1 i 2 zachowały się jedynie partie przydenne.

Inwentarz: N1–G, N2–W, N3–KIII/C, N4–KII/Ba (tabl. 594D:1) oraz 20 fragmentów ceramiki (z 8 naczyń?), w tym 1 przepalony

Chronologia: IV, V EB, 3, 4 faza rozwojowa (HaB₁, HaB₂)

Obiekt C10 – ar C83, ćw. b (tabl. 594C)

Grób popielnicowy?, bez zarysu jamy, zniszczony

Obiekt wyróżniono na podstawie skupienia ceramiki. Nie zarejestrowano jego zarysu, a z ceramiki pozyskanej z eksploracji wyróżniono misę nr 2, która prawdopodobnie nakrywała garnek nr 1. W części stropowej obiektu zarejestrowano nieliczne przepalone kości ludzkie.

Inwentarz: N1–GII/A, N2–MII oraz 3 fragmenty ceramiki, w tym 1 przepalony

Chronologia: IV, V EB, 3, 4 faza rozwojowa (HaB)

Obiekt C11 – ar C83, ćw. a (tabl. 596A)

Grób jamowy, popielnicowy, podwójny

Na spągu I w.m. wykopu, na tle czarnej próchnicy uchwycono zarys misy nr 1, bez widocznych granic obiektu, w którym została złożona. Dopiero dalsza eksploracja warstwami mechanicznymi pozwoliła

wyróżnić prostokątną jamę grobową o wymiarach 92 × 90 cm, orientowaną na osi NW–SE. W profilu jama ta miała również kształt prostokątny i głębokość 23 cm, a jej wypełnisko tworzyła czarna próchnica. Na spągu obiektu zarejestrowano zwarte skupisko naczyń ceramicznych. W części centralnej zdeponowano popielnicę – wazę nr 2, z wnętrza której oprócz przepalonych kości wydobyto czarkę nr 9. Obok urny ustawiono czarki nr 4 i 8, jedną na drugiej. Z wnętrza nr 4 wydobyto czerpak nr 11. Kolejne naczynie – garnek nr 7 znajdujący się obok urny, nakryto naczyniem nr 3, odwróconym dnem do góry. W pobliżu popielnicy zarejestrowano również fragmenty dużego naczynia nr 5, które pierwotnie mogło być pokrywą. Drugą urnę nr 10 wyróżniono w północno-zachodnim narożniku jamy grobowej. Towarzystwo jej tylko jedna przystawka – czerpak nr 6, ustawiony dnem do góry. Popielnicę nr 10 wraz z przystawką nr 6 nakryto odwróconą do góry dnem misą nr 1.

Inwentarz: N1–MI/Ab (tabl. 596A:4), N2–WIII/D (tabl. 596A:5), N3–C, N4–CII/B₆, N5–C, N6–KIII/D (tabl. 596A:2), N7–GI/A (tabl. 596A:6), N8–C, N9–CIII/B₇ (tabl. 596A:1), N10–M, N11–KIII/D (tabl. 596A:3) oraz 43 fragmenty ceramiki (z 7 naczyń?)

Chronologia: V EB, 4 faza rozwojowa (HaB₃)

Obiekt C12 – ar C83, ćw. b (tabl. 596B)

Grób bez zarysu jamy, popielnicowy, zniszczony

Obiekt wyróżniony został jako skupisko zniszczonej ceramiki przemieszanej z kośćmi. W części południowej zarejestrowano fragmenty naczynia nr 1 i przepalonych kości (pozostałość urny?). Oprócz tego z zespołu ceramiki zrekonstruowano czarkę nr 2 i czerpak nr 3.

Inwentarz: N1–G?, N2–CII/B₉ (tabl. 596B:1), N3–KII/A₂ oraz 50 fragmentów ceramiki (z 8 naczyń?), w tym 3 fragmenty przepalone (z 1 naczynia)

Chronologia: IV/V EB, 4 faza rozwojowa (HaB₂)

Obiekt C13 – ar C83, ćw. a (tabl. 597)

Grób bez zarysu jamy, popielnicowy

Na spągu I w.m. wykopu, w warstwie czarnej próchnicy uchwycono zarysy naczyń ceramicznych, bez wyraźnie widocznych granic jamy grobowej. Eksploracja warstwami mechanicznymi pozwoliła zarejestrować urnę – misę nr 4, ustawioną w części północnej skupiska naczyń. Była ona nakryta inną misą nr 3, odwróconą dnem do góry. Na południe od nich znajdowały się naczynia-przystawki, spośród których garnek nr 2 nakryto garnkiem nr 1. Kubek nr 6 postawiono dnem do góry, natomiast naczynie nr 7, w którym umieszczono czarkę nr 9, zdeponowano na fragmencie talerza nr 8.

Inwentarz: N1–GII/A (tabl. 597:3), N2–GI/A, N3–MI/Aa (tabl. 597:7), N4–M, N5–KIII/C (tabl. 597:2), N6–KII/Ba₂ (tabl. 597:4), N7–GII/A (tabl. 597:6), N8–T (tabl. 597:5), N9–CI/B₁ (tabl. 597:1) oraz 5 fragmentów ceramiki (z jednego naczynia)

Chronologia: V EB, 4 faza rozwojowa (HaB₂)

Obiekt C14 – ar C92, ćw. c (tabl. 598A)

Grób jamowy, popielnicowy

Prostokątny zarys jamy grobowej, o wymiarach 95 × 72 cm, orientowanej na osi W–E, widoczny był na spągu I w.m. wykopu, na tle brunatnej próchnicy. W profilu obiekt miał kształt nieckowaty o miąższości 30 cm, a jego wypełnisko utworzone było z brunatnej próchnicy przemieszanej ze spalenizną. Na stropie zarejestrowano zwarty układ bardzo zniszczonych naczyń ceramicznych. W jego centrum zdeponowano urnę nr 1, otoczoną 4 przystawkami.

Inwentarz: N1-G?, N2-CIII/A (tabl. 598A:1), N3-G?, N4-KIV (tabl. 598A:2), N5-G? oraz 10 fragmentów ceramiki (z 7 naczyń?)

Chronologia: V EB, 4 faza rozwojowa (HaB₃)

Obiekt C15 – ar C92, ćw. b (tabl. 599)

Grób jamowy, popielnicowy

Zarys dużej prostokątnej jamy grobowej, o wymiarach 238 × 108 cm, orientowanej na osi NW-SE, zarejestrowano na spągu II w.m. wykopu, na tle calca. W profilu jama miała kształt prostokątny o miąższości 16 cm, a jej wypełnisko stanowiła czarna próchnica przemieszana z węglami drzewnymi i spalenizną. W północnej części obiektu luźno rozstawione były naczynia ceramiczne. Urna – garnek nr 6 – została ustawiona w części zachodniej zbioru.

Inwentarz: N1-CII/B₂ (tabl. 599:3), N2-CII/B₃? (tabl. 599:1), N3-CIII/B₇ (tabl. 599:4), N4-KIII/C (tabl. 599:2), N5-CIII/C₁?, N6-GII oraz 36 fragmentów ceramiki (z 19 naczyń?), w tym 2 fragmenty przepalone

Chronologia: V EB, 4 faza rozwojowa (HaB₂)

Obiekt C16 – ar C93, ćw. a, c (tabl. 598B)

Grób jamowy, popielnicowy

Na spągu I w.m. wykopu, w warstwie brunatnej próchnicy uchwycono zarys owalnej jamy grobowej o wymiarach 117 × 117 cm. W profilu miała ona kształt nieckowaty o miąższości 25 cm, a jej wypełnisko tworzyła brunatna próchnica. Na stropie zarejestrowano zwarte skupisko naczyń ceramicznych, w którego części wschodniej zdeponowano urnę nr 1, obstawioną ze wszystkich stron przystawkami. Czarukę nr 2 złożyło dnem do góry, natomiast do miski nr 4 włożono czarukę nr 5 oraz kubki nr 6 i 14.

Inwentarz: N1-WIII/D, N2-CIII/B (tabl. 598B:1), N3-C, N4-MI/B, N5-CII/B₄ (tabl. 598B:2), N6-KIII/C (tabl. 598B:3), N7-GI/A, N8-G?, N9-CIII/B₇ (tabl. 598B:6), N10-GI/A, N11-KIII/A (tabl. 598B:4), N12-CI/B₅, N13-KIII/A/C (tabl. 598B:5), N14-KIII/C oraz 26 fragmentów ceramiki (z 13 naczyń?), w tym 1 przepalony

Chronologia: V EB, 4 faza rozwojowa (HaB₂)

Obiekt C17 – ar C93, ćw. a (tabl. 600)

Grób jamowy, popielnicowy

Duży prostokątny obiekt grobowy, o wymiarach 164 × 120 cm, orientowany na osi NW-SE, wydzielono na spągu II w.m. wykopu, na tle warstwy czarnej próchnicy. W przekroju pionowym miał on kształt prostokątny i miąższość 30 cm, a jego wypełnisko utworzone było z czarnej próchnicy, przemieszanej z węglami drzewnymi i spalenizną. W stropie obiektu, w narożniku północno-zachodnim zarejestrowano urnę nr 2, z wnętrza której oprócz przepalonych kości wydobyto czerpak nr 6. Popielnicy towarzyszyły 4 przystawki, przy czym czerpaki nr 4 i 5 nakryte były naczyniem nr 3. Dalsza eksploracja pozwoliła wyróżnić 3 kolejne pojemniki, tworzące zwarte skupisko w części wschodniej jamy grobowej. Z eksploracji wypełniska pozyskano również fragmenty ceramiki, z których wydzielono naczynia nr 10 i 11.

Inwentarz: N1-KI/B₅ (tabl. 600:4), N2-WIII/D, N3-G?, N4-KIII/D, N5-KIII/D (tabl. 600:2), N6-KIII/C (tabl. 600:1), N7-CII/C₇ (tabl. 600:3), N8-CII/C₇, N9-CIII/B₇? (tabl. 600:5), N10-MI/Ab (tabl. 600:6), N11-C oraz 57 fragmentów ceramiki (z 17 naczyń?), w tym 16 przepalonych (z 8 naczyń)

Chronologia: V EB, 4 faza rozwojowa (HaB₃)

Obiekt C18 – ar C93, ćw. a (tabl. 601)

Grób jamowy, popielnicowy, podwójny

Zarys prostokątnej jamy grobowej, o wymiarach 125 × 113 cm, orientowanej na osi NW–SE, zarejestrowano na spągu I w.m. wykopu, na tle warstwy czarnej próchnicy. Jama o miąższości 35 cm w profilu była również kształtu prostokątnego, a jej wypełnisko składało się z czarnej próchnicy, w części zachodniej przemieszanej ze spalenizną. Na spągu, w części zachodniej, ustawiono urnę nr 1, otoczoną przez odwrócone dnami ku górze przystawki, wśród których czarka nr 3 jest wtórnie przepalona. Z wnętrza urny oprócz przepalonych kości wydobyto trzpień szpili brązowej. Z eksploracji obiektu pozyskano fragmenty ceramiki, z których wyróżniono naczynia nr 6 i 7. Na stropie jamy grobowej, w części zachodniej zalegał duży kamień, być może, pełniący rolę steli.

Inwentarz: N1–WIII/C (tabl. 601:5), N2–KIII/C (tabl. 601:2), N3–C (tabl. 601:1), N4–GII/B (tabl. 601:4), N5–MI/Bb (tabl. 601:3), N6–CII/C (tabl. 601:6), N7–M oraz 33 fragmenty ceramiki (z 6 naczyń), w tym 3 przepalone (z 1 naczynia), z N1 – trzpień szpili (tabl. 601:7)

Chronologia: V EB, 4 faza rozwojowa (HaB₂)

Obiekt C19 – ar C83, ćw. c (tabl. 602A)

Grób bez zarysu jamy, popielnicowy

Na spągu I w.m. wykopu, na tle warstwy czarnej próchnicy wyróżniono skupisko naczyń ceramicznych, bez wyraźnego zarysu jamy, w której zostało ono ustawione. Eksploracja warstwami mechanicznymi pozwoliła zarejestrować urnę nr 1, zdeponowaną w części wschodniej skupiska. Obok niej, od jej strony zachodniej, ustawiono przystawki, które nakryto odwróconą do góry dnem misą nr 2. Z wnętrza naczynia nr 3 wydobyto mały czerpak nr 7.

Inwentarz: N1–WIII? (tabl. 602A:6), N2–MII/Aa (tabl. 602A:7), N3–CII/C (tabl. 602A:4), N4–KII/A (tabl. 602A:1), N5–KII/A (tabl. 602A:2), N6–K, N7–KII/A₂/KIV (tabl. 602A:3), N8–MI/Ab (tabl. 602A:5) oraz 46 fragmentów ceramiki (z 17 naczyń), w tym 3 wtórnie przepalone (z 1 naczynia)

Chronologia: IV EB, 3 faza rozwojowa (HaA₂/HaB₁), ¹⁴C: 1123-930 BC (95,4%)

Obiekt C20 – ar C83, ćw. d (tabl. 603A)

Grób jamowy, popielnicowy

Prostokątną w zarysie jamę grobową, o wymiarach 135 × 96 cm, orientowaną na osi NW–SE, wyróżniono na spągu I w.m. wykopu, na tle warstwy przejściowej między próchnicą i calcem. W profilu jama miała kształt prostokątny o miąższości 20 cm, a jej wypełnisko stanowiła brunatna próchnica. W części zachodniej obiektu zarejestrowano pozostałości zniszczonej urny nr 2, która prawdopodobnie pierwotnie nakryta była misą nr 1. Z wypełniska popielnicy oprócz przepalonych kości wydobyto również fragmenty czarki nr 3. Ze stropu obiektu pochodzi pokrywa szkatułki nr 4.

Inwentarz: N1–M?, N2–W, N3–CI/B₃, N4–SP (tabl. 603A:1) oraz 10 fragmentów ceramiki (z 5 naczyń)

Chronologia: V EB, 4 faza rozwojowa (HaB₂)

Obiekt C21 – ar C83, ćw. d (tabl. 604A)

Grób jamowy, popielnicowy, z obstawą kamienną

Obiekt o prostokątnym kształcie i wymiarach 166 × 65 cm wydzielono na spągu I w.m. wykopu, na tle warstwy czarnej próchnicy. Był on orientowany wzdłuż osi NW–SE. W przekroju pionowym rysował się jako prostokąt o głębokości 23 cm, a jego wypełnisko stanowiła brunatna próchnica. Eksplora-

cja warstwami mechanicznymi pozwoliła zarejestrować urnę nr 2 zdeponowaną w części zachodniej, której towarzyszyła czarka nr 5. W strefie wschodniej jamy znajdowało się kolejne skupisko złożone z naczyń nr 3, 4 i 1. W wypełniku obiektu odnotowano obecność dużych kamieni, które, być może, pierwotnie stanowiły obstawę grobu, jednak w wyniku procesów podepozycyjnych dostały się do wnętrza jamy grobowej.

Inwentarz: N1-G, N2-WII/B₇ (tabl. 604A:3), N3-CII/B₁₀ (tabl. 604A:2), N4-C, N5-CIII/B₇ (tabl. 604A:1) oraz 3 fragmenty ceramiki (z 2 naczyń), wpn – podkładka kamienna? (tabl. 604A:4)

Chronologia: V EB, 4 faza rozwojowa (HaB₂)

Obiekt C22 – ar C83, ćw. c (tabl. 602B)

Grób bez zarysu jamy, popielnicowy, zniszczony

Obiekt wydzielony został na podstawie zwartej skupiska naczyń ceramicznych, na spągu I w.m. wykopu, na tle warstwy czarnej próchnicy. Jego granice nie były czytelne, a wypełnik miał identyczny skład jak otaczająca warstwa. W części wschodniej ustawiono urnę nr 2, której towarzyszyły czarki nr 3 i 1, z wnętrza której z kolei wydobyto kolejną czarkę nr 4.

Inwentarz: N1-C, N2-C, N3-C, N4-C oraz 30 fragmentów ceramiki (z 7 naczyń)

Chronologia: V EB, 4 faza rozwojowa (HaB₂)

Obiekt C23 – ar C83, ćw. d (tabl. 605)

Grób jamowy, bezpopielnicowy

Czytelny zarys prostokątnej jamy, o wymiarach 157 × 110 cm, orientowanej na osi NW-SE, zarejestrowano na spągu II w.m. wykopu, na tle przemytej warstwy. Jama ta posiadająca nieckowaty kształt w profilu, miała miąższość 19 cm. Z eksploracji wypełnika, utworzonego z brunatnej próchnicy, wydobyto fragmenty zniszczonych pojemników ceramicznych, wśród których znajdowały się naczynia nr 1, 2, 3, 8 i 9. Mimo że wewnątrz wymienionych pojemników, jak i w ich otoczeniu rejestrowano przepalone kości ludzkie, to prawdopodobnie tylko waza nr 1 pełniła pierwotnie rolę urny. Analiza materiału ceramicznego pozwoliła wyróżnić wśród fragmentów zaliczonych pierwotnie do nr 3 i 2 kolejne naczynia – nr 10, 11 i 12.

Inwentarz: N1-WII/B₅ (tabl. 605:4), N2-KI/C₇ (tabl. 605:1), N3-CII/B₈? (tabl. 605:3), N8-G, N9-G, N10-KIII/C (tabl. 605:2), N11-C, N12-MII/A oraz 13 fragmentów ceramiki (z 5 naczyń)

Chronologia: V EB, 4 faza rozwojowa (HaB₂)

Obiekt C23a – ar C83, ćw. d (tabl. 605)

Grób bez zarysu jamy, popielnicowy

Na stropie obiektu C23, w jego północnej części, zdeponowano popielnicę nr 4, której towarzyszyły przystawki nr 5, 6, 7. Prawdopodobnie mamy tu do czynienia z pochówkiem intencjonalnie złożonym w obrębie już istniejącej jamy grobowej.

Inwentarz: N4-WIII/D, N5-CI/B? (tabl. 605:5), N6-CII/A (tabl. 605:6), N7-KIII/A (tabl. 605:7)

Chronologia: V EB, 4 faza rozwojowa (HaB₂)

Obiekt C24 – ar C83, ćw. c, d (tabl. 603B)

Grób jamowy, popielnicowy

Na spągu I w.m. wykopu, na tle warstwy przejściowej między próchnicą i calcem wyróżniono owalny obiekt grobowy o wymiarach 77 × 74 cm, orientowany na osi NW–SE. W profilu miał on kształt nieckowaty o miąższości 20 cm, a jego wypełnisko stanowiła brunatna próchnica. W centralnej części zarejestrowano urnę nr 1, tak zniszczoną w górnych partiach, że szczątki zmarłego dostały się do wypełniska jamy grobowej. Prawdopodobnie pierwotnie popielnica nakryta była misą nr 2.

Inwentarz: N1–GII/A (tabl. 603B:2), N2–MII/Aa (tabl. 603B:1)

Chronologia: IV/V EB, 4 faza rozwojowa (HaB₂)

Obiekt C25 – ar C83, ćw. c (tabl. 602C)

Skupisko ceramiki

Na spągu I w.m. wykopu, w warstwie czarnej próchnicy zarejestrowano dno dużego naczynia ceramicznego. Nie wyróżniono innych pojemników ani też zarysu obiektu. Prawdopodobnie naczynie to pochodzi z jakiegoś zniszczonego obiektu grobowego.

Inwentarz: N1–W

Chronologia: IV, V EB, 3, 4 faza rozwojowa (HaB)

Obiekt C26 – ar C95, ćw. c (tabl. 604B)

Grób jamowy, bezpopielnicowy

Słabo czytelny obiekt wyróżniono na spągu II w.m. wykopu, na tle stropu calca. W planie płaski, miał on prostokątny kształt o wymiarach 93 × 61 cm i orientowany był wzdłuż osi NW–SE. W profilu jama grobowa miała kształt nieckowaty o miąższości 21 cm, a jej wypełnisko tworzyła brunatna próchnica przemieszana z resztkami stosu. Wewnątrz zarejestrowano kilka fragmentów ceramiki, z części których wyróżniono wtórnie przepalone naczynie nr 1. Przepalone szczątki ludzkie zalegały bezpośrednio w wypełnisku jamy, głównie w jej części wschodniej.

Inwentarz: N1–C? oraz 4 fragmenty ceramiki (z 3 naczyń), w tym 1 wtórnie przepalony

Chronologia: IV, V EB, 3, 4 faza rozwojowa (HaB)

Obiekt C27 – ar C92, ćw. a (tabl. 606A)

Grób jamowy, bezpopielnicowy

Prostokątną w zarysie jamę grobową, o wymiarach 177 × 142 cm, orientowaną na osi W–E, wyróżniono na spągu II w.m. wykopu, na tle warstwy przejściowej między próchnicą i calcem. W profilu miała ona kształt prostokątny i miąższość 24 cm, a jej wypełnisko składało się z brunatnej próchnicy przemieszanej z węglami drzewnymi i spalenizną. Z eksploracji obiektu pozyskano śladowe ilości przepalonych kości ludzkich, równie nieliczne fragmenty przetopionych brązów oraz tylko jedno naczynie – czarkę nr 1.

Inwentarz: N1–CI/B₇ (tabl. 606A:1) oraz 6 fragmentów ceramiki (z 4 naczyń), wpn – fragment przetopionego trzpienia szpili brązowej (tabl. 606A:2), 1 fragment trzpienia szpili brązowej, fragment przetopionego brązu

Chronologia: IV EB, 3 faza rozwojowa (HaB₁)

Obiekt C28 – ar C92, ćw. b (tabl. 604C)

Zniszczony grób?

Zarys prostokątnej jamy, o wymiarach 82 × 90 cm, zarejestrowano na spągu II w.m. wykopu, na tle przemytej warstwy. W profilu jama ta miała kształt nieckowaty o miąższości 14 cm, a jej wypełnisko złożone było z czarnej próchnicy przemieszanej ze spalenizną. Z eksploracji obiektu nie pozyskano przepalonych kości ludzkich, a jedynie 2 fragmenty ceramiki. Prawdopodobnie mamy tu do czynienia ze spągiem zniszczonej jamy grobowej.

Inwentarz: 2 fragmenty ceramiki (z 1 naczynia)

Chronologia: IV, V EB, 3, 4 faza rozwojowa (HaB)

Obiekt C29 – ar C92, ćw. a (tabl. 606B)

Grób jamowy, popielnicowy?

Na spągu II w.m. wykopu, na tle przemytej warstwy zarejestrowano owalną w zarysie jamę grobową o wymiarach 47 × 34 cm, orientowaną na osi SW–NE. W profilu miała ona kształt nieckowaty o miąższości 12 cm, a jej wypełnisko tworzyła brunatna próchnica przemieszana z resztkami stosu. Na stropie obiektu zalegały pozostałości zniszczonego naczynia nr 1 (urny?) oraz przepalone szczątki ludzkie. Nie wyróżniono innych pojemników, a jedynie pojedyncze fragmenty ceramiki.

Inwentarz: N1–MII/Ac (tabl. 606B:1) oraz 4 fragmenty ceramiki (z 4 naczyń)

Chronologia: IV/V EB, 3/4 faza rozwojowa (HaB₁/HaB₂)

Obiekt C30 – ar C93, ćw. a (tabl. 607)

Grób jamowy, popielnicowy, podwójny

Prostokątną w zarysie jamę grobową, o wymiarach 162 × 90 cm, orientowaną na osi NW–SE, wyróżniono na spągu II w.m. wykopu, na tle przemytej warstwy. W profilu charakteryzowała się ona prostokątnym kształtem i głębokością 22 cm, a jej wypełnisko stanowiła brunatna próchnica. Na spągu zarejestrowano 2 zwarte skupiska naczyń ceramicznych, ustawione na dwóch przeciwległych krańcach obiektu. W części zachodniej złożono 4 naczynia tworzące zwarte skupisko, wśród których w kubku nr 3 znajdował się czerpak nr 11. W części wschodniej obiektu natomiast zdeponowano 2 duże urny. Pierwsza z nich, waza nr 8, nakryta była odwróconą do góry dnem misą nr 7, drugą urnę, wtórnie przepaloną od środka w dolnej części wazę nr 10, nakryto odwróconą do góry dnem misą nr 9. Popielnicom towarzyszyły przystawki nr 5 i 6.

Inwentarz: N1–CII/B₂ (tabl. 607:6), N2–CII/C, N3–KI/B₅ (tabl. 607:4), N4–CIII/A₄ (tabl. 607:2), N5–G, N6–CIII/C₂, N7–MII/Ba/b (tabl. 607:5), N8–WII/C (tabl. 607:3), N9–MI/Bb (tabl. 607:8), N10–WIII/D (tabl. 607:7), N11–KIII/C (tabl. 607:1) oraz 10 fragmentów ceramiki (z 7 naczyń), w tym 2 wtórnie przepalone

Chronologia: IV/V EB, 4 faza rozwojowa (HaB₂)

Obiekt C31 – ar C92, ćw. c (tabl. 608A)

Grób jamowy, bezpopielnicowy

Zarys prostokątnej jamy grobowej, o wymiarach 298 × 136 cm, orientowanej na osi SW–NE, zarejestrowano na spągu II w.m. wykopu, na tle przemytej warstwy. W profilu jama miała kształt nieckowaty o miąższości 20 cm, a jej wypełnisko złożone było z brunatnej próchnicy przemieszanej z resztkami stosu. Poza szczątkami zmarłego z wypełniska jamy pozyskano jedynie liczne fragmenty ceramiki (w tym wtórnie przepalanej) i kółko z brązu.

Inwentarz: 175 fragmentów ceramiki (z 35 naczyń), w tym 2 wtórnie przepalone, wpn – kółko brązowe (tabl. 608A:1)

Chronologia: IV, V EB, 3, 4 faza rozwojowa (HaB)

Obiekt C32 – ar C83, ćw. a (tabl. 608B)

Grób jamowy, bezpopielnicowy, zniszczony

Owalny obiekt, o wymiarach 155 × 125 cm, wydzielono na spągu I w.m. wykopu, na tle calca. W przekroju pionowym miał on kształt nieckowaty o miąższości 30 cm, a jego wypełnisko składało się z ciemnoszarej próchnicy przemieszanej ze spalenizną. Z eksploracji pozyskano bardzo liczne fragmenty ceramiki oraz niewielką ilość przepalonych kości. Prawdopodobnie zarejestrowany obiekt to relikwium jamy grobowej.

Inwentarz: 650 fragmentów ceramiki

Chronologia: IV/V EB, 3/4 faza rozwojowa (HaB₁/HaB₂)

Obiekt C33 – ar 83, ćw. b (tabl. 609A)

Grób jamowy, bezpopielnicowy

Na spągu II w.m. wykopu, na tle przemytej warstwy, wyróżniona została prostokąta jama o wymiarach 89 × 74 cm, orientowana na osi NW-SE. W profilu miała ona kształt nieckowaty o miąższości 21 cm, a jej wypełnisko stanowiła czarna próchnica. Na stropie jamy zarejestrowano 4 zniszczone pojemniki ceramiczne, przy czym czerpak nr 3 wydobyto z wnętrza misy nr 2. Przepalone kości ludzkie pozyskano wyłącznie z wypełniska jamy grobowej.

Inwentarz: N1-MI/Bb (tabl. 609A:4), N2-MI/Bb (tabl. 609A:3), N3-KIII/A (tabl. 609A:1), N4-MI/Ba (tabl. 609A:2) oraz 18 fragmentów ceramiki (z 5 naczyń)

Chronologia: V EB, 4 faza rozwojowa (HaB₂)

Obiekt C34 – ar C83, ćw. d (tabl. 610A)

Grób jamowy, popielnicowy i bezpopielnicowy, podwójny?

Słabo czytelny w zarysie obiekt grobowy, intensywnie nasycony ceramiką i przepalonymi szczątkami ludzkimi, zarejestrowano na spągu I w.m. wykopu, w warstwie czarnej próchnicy. W wyniku dalszej eksploracji uchwycono prostokątny kształt jamy o wymiarach 123 × 65 cm, orientowanej na osi W-E. W przekroju pionowym była ona również prostokątna, a jej głębokość wynosiła 23 cm. Wypełnisko utworzone było z czarnej próchnicy przemieszanej ze spalenizną. Na spągu jamy grobowej zdeponowano zwarte skupisko naczyń ceramicznych. W centrum ustawiona była urna nr 3, otoczona przystawkami. Małe naczynia nr 6 i 7 były nakryte dużymi naczyniami odwróconymi dnami do góry, odpowiednio naczynie nr 6 nakryto misą nr 2, natomiast kubek nr 7 naczyniem nr 4. Oprócz popielnicy przepalone kości znajdowały się bezpośrednio w wypełnisku jamy.

Inwentarz: N1-GI/A (tabl. 610A:5), N2-MII/Ab (tabl. 610A:6), N3-C, N4-GII/A (tabl. 610A:4), N5-C, N6-KI/B₄ (tabl. 610A:2), N7-KIII/D (tabl. 610A:1), N8-G (tabl. 610A:3) oraz 244 fragmenty ceramiki, w tym 16 przepalonych (z 4 naczyń)

Chronologia: IV/V EB, 4 faza rozwojowa (HaB₂)

Obiekt C35 – ar C83, ćw. c (tabl. 611A)

Grób jamowy, popielnicowy

Prostokątny obiekt grobowy, o wymiarach 125 × 102 cm, orientowany wzdłuż osi NW–SE, zarejestrowano na stropie calca. W profilu charakteryzował się on nieckowatym kształtem i miąższością 14 cm. Jego wypełnisko tworzyła brunatna próchnica z widocznym w części północnej wyraźnym zarysem belki drewnianej. Na spągu obiektu zdeponowano urnę nr 1 i kubek nr 2. Z wnętrza popielnicy, oprócz przepalonych kości wydobyto czerpak nr 3, w którym z kolei umieszczono czerpaki nr 4 i 5. Z eksploatacji jamy grobowej pozyskano fragmenty ceramiki, z których wyróżniono naczynia nr 7, 8 i wtórnie przepalone nr 6.

Inwentarz: N1–GIII/C (tabl. 611A:4), N2–K, N3–KI/B (tabl. 611A:1), N4–KIII/A (tabl. 611A:2), N5–KIII/C (tabl. 611A:3), N6–GII/B (tabl. 611A:5), N7–MII/Aa (tabl. 611A:6), N8–GI/A oraz 28 fragmentów ceramiki (z 13 naczyń), w tym 1 wtórnie przepalony

Chronologia: V EB, 4 faza rozwojowa (HaB₂)

Obiekt C36 – ar C61, ćw. b (tabl. 609B)

Grób komorowy, bezpopielnicowy, kurhanowy?

Zarys prostokątnej jamy grobowej o wymiarach 167 × 86 cm, z wyraźnie czytelną komorą wewnętrzną, orientowany na osi NW–SE, zarejestrowano na spągu I w.m. wykopu, na tle czarnej próchnicy. W profilu obiekt miał kształt prostokątny o miąższości 51 cm. Wypełnisko wewnętrznej komory złożone było głównie z czarnej próchnicy, w warstwie spągowej przemieszanej ze spalenizną i przepalonymi szczątkami ludzkimi. Warstwę zasypiskową wkopu pod komorę stanowiła brunatna próchnica przemieszana z lessem na złożu wtórnym. Z wypełniska centralnej części wydobyto jedno naczynie nr 1 oraz luźne fragmenty ceramiki pochodzące z kilku pojemników, z których w trakcie analizy materiału wyróżniono naczynia nr 2, 3 i 4.

Inwentarz: N1–GII/A, N2–CII/C (tabl. 609B:2), N3–CI/B₃? (tabl. 609B:1), N4–WIII/D oraz 47 fragmentów ceramiki (z 18 naczyń)

Chronologia: V EB, 4 faza rozwojowa (HaB₂)

Obiekt C37 – ar C83, ćw. a (tabl. 612A)

Grób jamowy, popielnicowy i bezpopielnicowy, potrójny?

Na spągu I w.m. wykopu, w warstwie czarnej próchnicy uchwycono zarys zniszczonej popielnicy nr 1, bez wyraźnych granic jamy grobowej, do której ją włożono. Dopiero dalsza eksploracja warstwami mechanicznymi pozwoliła wyróżnić niżej czytelną kształt prostokątnej jamy o wymiarach 134 × 87 cm, orientowanej na osi NW–SE. Profil obiektu charakteryzował się prostokątnym zarysem i miąższością 22 cm. Jego wypełnisko stanowiła czarna próchnica. Jak już zaznaczono, na stropie zarejestrowano zniszczoną urnę nr 1, ustawioną w naczyniu nr 2 i prawdopodobnie nakrytą misą nr 5. Drugą popielnicę nr 3 zdeponowano na spągu jamy grobowej, w jej części zachodniej. Naczynie to stało samotnie bez towarzyszących przystawek. W części zachodniej obiektu odnotowano obecność zwartego skupiska przepalonych kości ludzkich, zalegających bezpośrednio w wypełnisku, być może, pierwotnie znajdujących się w jakimś pojemniku organicznym, co może sugerować ich zwarty układ i brak ich obecności w pozostałej części jamy grobowe.

Inwentarz: N1–CII/C (tabl. 612A:4), N2–GII/A (tabl. 612A:7), N3–WII/B (tabl. 612A:6), N4–M, N5–MI/Bb (tabl. 612A:5) oraz 23 fragmenty ceramiki (z 11 naczyń), z N1 – główka szpili brązowej (tabl. 612A:1), 3 fragmenty przetopionego brązu (tabl. 612A:3), fragment przetopionej spirali z brązu, z drutu lub sprężyny? od zapinki (tabl. 612A:2)

Chronologia: V EB, 4 faza rozwojowa (HaB₂)

Obiekt C38 – ar C51, ćw. c (tabl. 613A)

Grób bez zarysu jamy, popielnicowy

Obiekt wyróżniono na podstawie zwartej skupiska zniszczonych naczyń ceramicznych widocznych na spągu II w.m. wykopu, na tle warstwy czarnej próchnicy. Nie uchwycono zarysu jamy, której wypełnisko musiało być tożsame z otoczeniem. Odsłonięto misę nr 6, w której zdeponowano urnę nr 4 i małą czarkę nr 5. Cały zestaw nakryto odwróconą do góry dnem misą nr 2. Wyróżniono jeszcze 2 inne naczynia, lecz z uwagi na ich przemieszczenie trudno jest określić ich pierwotny układ.

Inwentarz: N1–T (tabl. 613A:4), N2–MII/Cb (tabl. 613A:5), N3–GII/A (tabl. 613A:3), N4–CII/B, N5–CII/C (tabl. 613A:2), N6–MI/Bb, N7–KIII/C (tabl. 613A:1)

Chronologia: IV/V EB, 4 faza rozwojowa (HaB₂)

Obiekt C39 – ar C61, ćw. c (tabl. 614A)

Grób jamowy, popielnicowy

Na tle calca wydzielono prostokątną w zarysie jamę o wymiarach 75 × 71 cm, zorientowaną na osi NW–SE. W profilu jama ta miała kształt prostokątny o miąższości 16 cm, a jej wypełnisko stanowiła czarna próchnica. Wewnątrz znajdowało się zwarte skupisko naczyń ceramicznych. Na spągu obiektu zdeponowano talerz nr 6, na którym postawiono popielnicę nr 2, a obok 3 towarzyszące jej przystawki, spośród których naczynia nr 4 i 5 ustawiono dnami ku górze. Cały ten zestaw naczyń nakryto dużą, odwróconą dnem do góry misą nr 1.

Inwentarz: N1–MII/Cb (tabl. 614A:6), N2–C, N3–GII/A, N4–KIII/C (tabl. 614A:4), N5–CIII/A₃ (tabl. 614A:5), N6–T (tabl. 614A:7), N7–CIII/A₄? (tabl. 614A:3), z N2 – 3 fragmenty tordowanego naszyjnika brązowego, fragment trzpienia szpili (tabl. 614A:1,2)

Chronologia: IV/V EB, 3/4 faza rozwojowa (HaB₁/HaB₂)

Obiekt C40 – ar C83, ćw. c (tabl. 606C)

Grób bez zarysu jamy, bezpopielnicowy

Na spągu II w.m. wykopu, w warstwie czarnej próchnicy zarejestrowano skupisko przepalonych kości ludzkich i fragmenty 2 nitów brązowych, bez wyraźnego zarysu jamy grobowej. Prawdopodobnie kości te pochodzą ze zniszczonego grobu, jednak na podstawie ich rozmieszczenia trudno jednoznacznie przyporządkować je do konkretnego obiektu.

Inwentarz: wpn – 2 nity brązowe (tabl. 606C:1,2)

Chronologia: IV, V EB, 3, 4 faza rozwojowa (HaB)

Obiekt C41 – ar C61, ćw. c (tabl. 610B)

Grób bez zarysu jamy, popielnicowy

Obiekt wyróżniony został dzięki widocznym fragmentom zniszczonych naczyń ceramicznych, na spągu II w.m. wykopu, w warstwie czarnej próchnicy. Nie udało się jednoznacznie ustalić kształtu i wielkości grobu, a jego wypełnisko było tożsame z otoczeniem. W obiekcie zarejestrowano pozostałość urny nr 1, zdeponowanej w części zachodniej skupiska oraz towarzyszące jej przystawki – czarki nr 3 i 4 – nakryte naczyniem nr 2. Z fragmentów ceramiki zalegających pomiędzy naczyniami wyróżniono misę nr 5. Niewykluczone, że misa ta mogła nakrywać cały opisany zestaw naczyń.

Inwentarz: N1–G, N2–CIII, N3–CII/B₆, N4–CI/A₂ (tabl. 610B:1), N5–M oraz 3 fragmenty ceramiki (z 2 naczyń)

Chronologia: IV/V EB, 4 faza rozwojowa (HaB₂)

Obiekt C42 – ar C51, ćw. c (tabl. 677C)

Grób jamowy, bezpopielnicowy

Zarys prostokątnej jamy grobowej, o wymiarach 182 × 100 cm, orientowanej na osi NW–SE, zarejestrowano na spągu II w.m. wykopu, na tle warstwy czarnej próchnicy. W profilu jama miała kształt nieckowaty o miąższości 34 cm, a jej wypełnisko składało się z czarnej próchnicy przemieszanej z resztkami stosu, zawierającymi spaleniznę, węgle drzewne i przepalone szczątki ludzkie. Wewnątrz obiektu odsłonięto fragmenty ceramiki pochodzące z 5 naczyń. Były one rozrzucone w obrębie jamy grobowej i nie tworzyły wyraźnego skupiska.

Inwentarz: N1–VIII/B/D (tabl. 677C:1), N2–W?, N3–C, N4–CII/B₆?, N5–GII/A oraz 29 fragmentów ceramiki (z 5 naczyń)

Chronologia: IV, V EB, 3, 4 faza rozwojowa (HaB)

Obiekt C43 – ar C51, ćw. c (tabl. 615A)

Grób jamowy, popielnicowy, podwójny?

Kwadratową jamę grobową, o wymiarach 51 × 51 cm, orientowaną na osi NW–SE, wydzielono na spągu II w.m. wykopu, na tle warstwy czarnej próchnicy. W przekroju pionowym miała ona kształt nieckowaty o miąższości 18 cm, a jej wypełnisko złożone było z czarnej próchnicy przemieszanej ze spalenizną. Wewnątrz zarejestrowano zwarte skupisko naczyń ceramicznych ustawionych na spągu jamy grobowej. Wyróżniono urny nr 8 i 2. Pierwsza z nich – nr 8 zdeponowana była w centralnej części jamy i nakryta odwróconym do góry dnem naczyniem nr 4. Otaczały ją przystawki nr 5, 6 i odwrócony dnem do góry czerpak nr 7. Druga urna – nr 2 nakryta odwróconą do góry dnem misą nr 1 – została ustawiona na południe od urny nr 8. Z jej wnętrza, oprócz przepalonych kości wydobyto małą czarzkę nr 3.

Inwentarz: N1–MI/B (tabl. 615A:5), N2–CII/B, N3–CIII/B₂ (tabl. 615A:1), N4–GII/A (tabl. 615A:4), N5–KI/B (tabl. 615A:3), N6–MI/Ab (tabl. 615A:6), N7–KIII/C (tabl. 615A:2), N8–C oraz 14 fragmentów ceramiki (z 9 naczyń)

Chronologia: V EB, 4 faza rozwojowa (HaB₂)

Obiekt C44 – ar C61, ćw. d (tabl. 613B)

Grób jamowy, popielnicowy

Zarys prostokątnej jamy grobowej, o wymiarach 78 × 50 cm, orientowanej na osi NW–SE, zarejestrowano na spągu III w.m. wykopu, na tle calca. W profilu jama miała kształt prostokątny o miąższości 20 cm, a jej wypełnisko stanowiła czarna próchnica. Na spągu jamy grobowej, w jej centralnej części zdeponowana była urna nr 3, którą nakryto odwróconą do góry dnem misą nr 1. Na misie tej umieszczono prawdopodobnie odwrócony do góry dnem czerpak nr 2, który w wyniku procesów podepozycyjnych znalazł się obok.

Inwentarz: N1–MI/Bb (tabl. 613B:1), N2–KIII/C (tabl. 613B:3), N3–VII/A (tabl. 613B:4), wpn – fragment trzpienia z brązu (tabl. 613B:2)

Chronologia: IV/V EB, 3/4 faza rozwojowa (HaB₁/HaB₂)

Obiekt C45 – ar C51, ćw. c (tabl. 616)

Grób jamowy, popielnicowy, zbiorowy

Wyraźnie prostokątną jamę grobową wydzielono na spągu II w.m. wykopu, w warstwie czarnej próchnicy. Miała ona wymiary 170 × 110 cm i orientowana była wzdłuż osi W–E. W profilu jama charakteryzowała się prostokątnym kształtem i głębokością około 42 cm, a jej wielowarstwowe wypełnisko składało się z czarnej próchnicy przemieszanej ze spalenizną, a miejscami z gliną. Na spągu jamy, w jej części zachodniej, zdeponowano pierwszą urnę – nr 1, której towarzyszyło kilka przystawek. Przepalone kości ludzkie zawierały również naczynia nr 5 i 8. Misą nr 9 nakryto wazę nr 8, natomiast z naczynia nr 5 wydobyto kubek nr 10. Wszystkie niemal naczynia tworzyły zwarte skupisko, jedynie jedno samotne naczynie nr 4, ustawione dnem do góry, złożono w części wschodniej jamy grobowej. Z ceramiki zalegającej w wypełnisku wyróżniono naczynie nr 11.

Inwentarz: N1–WIII/D (tabl. 616:7), N2–C, N3–KI/B₄ (tabl. 616:6), N4–KII/Ba₁ (tabl. 616:4), N5–GII/A (tabl. 616:3), N6–M, N7–C, N8–WII/B₆ (tabl. 616:8), N9–MI/Bb, N10–KIII/B/C (tabl. 616:5), N11–C oraz 28 fragmentów ceramiki (z 15 naczyń), z N8 – fragment szpili brązowej z rozklepaną główką zwiniętą w uszko (tabl. 616:1), 4 fragmenty trzpienia szpili (tabl. 616:2)

Chronologia: V EB, 4 faza rozwojowa (HaB₂)

Obiekt C46 – ar C51, ćw. a (tabl. 617A)

Grób jamowy, bezpopielnicowy

Wyraźnie czytelną, owalną jamę o wymiarach 84 × 90 cm, orientowaną na osi NW–SE, wydzielono na spągu II w.m. wykopu, na tle warstwy czarnej próchnicy. W profilu miała ona kształt nieckowaty o miąższości 13 cm, a jej wypełnisko tworzyła próchnica przemieszana z resztkami stosu, bardzo mocno nasyconymi przepalonymi szczątkami ludzkimi. Nie zarejestrowano urny, jedynie fragmenty ceramiki pochodzące z 2 naczyń. Z eksploracji wypełniska jamy grobowej oprócz przepalonych kości pozyskano kilkanaście nitów brązowych.

Inwentarz: N1–CIII/B₂ (tabl. 617A:1), N2–C, wpn – 41 nitów brązowych + 11 fragmentów przetopionych nitów (tabl. 617A:2)

Chronologia: IV EB, 3 faza rozwojowa (HaA₂/HaB₁)

Obiekt C47 – ar C51, ćw. b (tabl. 612B)

Grób jamowy, bezpopielnicowy

Na tle calca, na spągu III w.m. wykopu zarejestrowano zarys małej owalnej jamy grobowej o wymiarach 64 × 46 cm, orientowanej na osi NW–SE. W przekroju pionowym miała ona nieckowaty kształt o miąższości 10 cm, a jej wypełnisko składało się z czarnej próchnicy przemieszanej z resztkami stosu. Wewnątrz znajdowało się jedno naczynie nr 1 oraz pojedyncze fragmenty ceramiki, z której wyróżniono misę nr 2. Przepalone kości ludzkie pozyskano bezpośrednio z eksploracji wypełniska jamy grobowej.

Inwentarz: N1–CII/B (tabl. 612B:1), N2–MII/Bb (tabl. 612B:2) oraz 11 fragmentów ceramiki (z 3 naczyń)

Chronologia: IV EB, 3 faza rozwojowa (HaB₁)

Obiekt C48 – ar C51, ćw. b (tabl. 617B)

Grób jamowy, bezpopielnicowy

Czytelny zarys prostokątnej jamy grobowej, o wymiarach 161 × 122 cm, orientowanej na osi NW–SE, zarejestrowano na stropie calca. W profilu jama miała kształt prostokątny o miąższości 25 cm, a jej wy-

pełnisko stanowiła czarna próchnica przemieszana ze spalenizną i przepalonymi szczątkami ludzkimi. Z eksploracji wydobyto fragmenty ceramiki. Prawdopodobnie opisywany obiekt to spąg zniszczonej jamy grobowej.

Inwentarz: 66 fragmentów ceramiki (z 6 naczyń), w tym 4 wtórnie przepalone (z 1 naczynia)

Chronologia: IV, V EB, 3, 4 faza rozwojowa (HaB)

Obiekt C49 – ar C61, ćw. a (tabl. 618)

Grób jamowy, popielnicowy i bezpopielnicowy, podwójny?

Prostokątny obiekt grobowy, o wymiarach 153 × 76 cm, orientowany na osi NW–SE, wyróżniono na spągu III w.m. wykopu, na tle warstwy czarnej próchnicy. W profilu był on kształtu prostokątnego o miąższości 19 cm, a jego wypełnisko złożone było z czarnej próchnicy przemieszanej z resztkami stosu. Na spągu odsłonięto zwarte skupisko naczyń ceramicznych, w którego części zachodniej ustawiono urnę nr 6. Szczątki ludzkie zalegały również w wypełnisku. Wśród przystawek misę nr 5 położono dnem do góry.

Inwentarz: N1–KII/Ba (tabl. 618:3), N2–KI/B₅ (tabl. 618:1), N3–KIII/B (tabl. 618:2), N4–CII/C (tabl. 618:4), N5–MI/Bb (tabl. 618:6), N6–WIII/B (tabl. 618:5) oraz 9 fragmentów ceramiki (z 4 naczyń), w tym 2 wtórnie przepalone (z 1 naczynia)

Chronologia: IV/V EB, 3/4 faza rozwojowa (HaB₁/HaB₂)

Obiekt C50 – ar C71, ćw. a (tabl. 619)

Grób komorowy, bezpopielnicowy, z obstawą kamienną, kurhanowy

Duży, prostokątny obiekt grobowy, o wymiarach 249 × 158 cm, orientowany na osi NW–SE, wyróżniono na spągu II w.m. wykopu, w warstwie czarnej próchnicy. W przekroju pionowym miał on kształt prostokątny, a miąższość wielowarstwowego wypełniska dochodziła do 45 cm. Już na poziomie stropu obiektu uchwycono czytelny zarys wewnętrznej komory, w której jak się przypuszcza znajdowała się drewniana konstrukcja skrzyniowa. Wypełnisko tej części obiektu złożone było z czarnej próchnicy przemieszanej ze spalenizną, węglami drzewnymi i przepalonymi szczątkami ludzkimi. Zasypano zewnętrzne tworzyła czarna próchnica i less na złożu wtórnym. Wewnątrz komory grobowej zarejestrowano fragmenty ceramiki intencjonalnie potłuczonej i wrzuconej do środka. Wydzielono z nich 9 naczyń. Z kolei na kolejnych poziomach eksploracyjnych warstwy zasypiskowej występowały duże i średnie kamienie, prawdopodobnie stanowiące wzmocnienie drewnianej skrzyni. Obiekt otaczała pusta przestrzeń, być może, nakryty był on niewielkim nasypem lub posiadał inną konstrukcję oddzielającą go od sąsiadujących pochówków (patrz C200).

Inwentarz: N1–G, N2–MII/Ba/b (tabl. 619:7), N4–CI/C₁? (tabl. 619:5), N5–MII/Bb (tabl. 619:3), N6–MII/Ba/b (tabl. 619:4), N7–GI/A, N8–WIII/B (tabl. 619:6), N9–MII/Aa, N10–GII/A (tabl. 619:2) oraz 30 fragmentów ceramiki (z 8 naczyń), wpn – 2 fragmenty przepalonego brązu (tabl. 619:1)

Chronologia: V EB, 4 faza rozwojowa (HaB₂)

Obiekt C51 – ar C71, ćw. c (tabl. 620A)

Grób symboliczny, jamowy?

Zarys prostokątnej jamy grobowej, o wymiarach 108 × 81 cm, orientowanej na osi W–E, zarejestrowano na spągu II w.m. wykopu, na tle warstwy czarnej próchnicy. W profilu jama ta miała kształt również prostokątny o miąższości 25 cm, a jej wypełnisko stanowiła czarna próchnica. Na stropie, w części zachodniej, znajdowało się zwarte skupisko naczyń ceramicznych, z których kubki nr 2 i 5 ustawiono

dnami do góry, a w naczyniu nr 1 zdeponowano czerpak nr 7. W żadnym z naczyń nie stwierdzono obecności przepalonych kości ludzkich, nie było ich również w wypełniku jamy grobowej. Prawdopodobnie obiekt pełnił funkcję grobu symbolicznego, choć niewykluczone, iż szczątki ludzkie uległy rozkładowi.

Inwentarz: N1–GII/A (tabl. 620A:5), N2–K, N3–CIII/A₄? (tabl. 620A:6), N4–KIII/C (tabl. 620A:1), N5–KIII/D (tabl. 620A:2), N6–CII/B₆ (tabl. 620A:4), N7–KIII/D (tabl. 620A:3) oraz 26 fragmentów ceramiki (z 5 naczyń)

Chronologia: V EB, 4 faza rozwojowa (HaB₂)

Obiekt C52 – ar C71, ćw. a, c (tabl. 611B)

Grób bez zarysu jamy, popielnicowy, zniszczony

Na spągu II w.m. wykopu, w warstwie czarnej próchnicy widoczne były zarysy zniszczonych naczyń ceramicznych, bez uchwytnych granic jamy grobowej, w której zostały zdeponowane. Pomiędzy fragmentami ceramiki rejestrowano znaczną ilość przepalonych kości ludzkich pochodzących prawdopodobnie ze zniszczonej popielnicy. Z luźnej ceramiki wyróżniono wtórnie przepalony kubek nr 3 i misę nr 4.

Inwentarz: N1–CII/B₂, N2–KII/Bb₄, N3–KIII/D (tabl. 611B:1), N4–MII/Aa (tabl. 611B:2) oraz 56 fragmentów ceramiki (z 14 naczyń)

Chronologia: IV/V EB, 3/4 faza rozwojowa (HaB₁/HaB₂)

Obiekt C53 – ar C71, ćw. a (tabl. 615B)

Grób jamowy, bezpopielnicowy

Na spągu II w.m. wykopu, w warstwie czarnej próchnicy zarejestrowano fragmenty zniszczonego naczynia ceramicznego, bez widocznych granic obiektu, do którego zostało złożone. Dopiero dalsza eksploracja pozwoliła zadokumentować prostokątną jamę grobową o wymiarach 127 × 98 cm, orientowaną na osi NW–SE. W profilu jama miała kształt prostokątny o miąższości 25 cm, a jej wypełnisko stanowiła czarna próchnica przemieszana z resztkami stosu. Na stropie, w części zachodniej obiektu wyróżniono misę nr 3. Kolejne 2 naczynia znajdowały się na spągu, w jego części wschodniej. Spore ilości przepalonych kości ludzkich pozyskano bezpośrednio z wypełniska jamy grobowej.

Inwentarz: N1–KI/B (tabl. 615B:1), N2–CII/B? (tabl. 615B:2), N3–MII/A (tabl. 615B:3) oraz 23 fragmenty ceramiki (z 10 naczyń), w tym 2 przepalone (z 1 naczynia)

Chronologia: IV/V EB, 3/4 faza rozwojowa (HaB₁/HaB₂)

Obiekt C54 – ar C71, ćw. a, c (tabl. 621)

Grób jamowy, popielnicowy

Zarys prostokątnej jamy grobowej, o wymiarach 99 × 85 cm, orientowanej na osi NW–SE, zarejestrowano na spągu II w.m. wykopu, na tle warstwy czarnej próchnicy. W profilu rysowała się ona jako niecka o miąższości 13 cm, a jej wypełnisko tworzyła czarna próchnica przemieszana ze spalenizną. Na spągu obiektu, w centralnej części ustawiono urnę nr 3, wewnątrz której oprócz przepalonych szczątków ludzkich złożono gliniane elementy prawdopodobnie naszyjnika („kurze stopy”, paciorki gliniane, kółko brązowe). Obok popielnicy znajdowały się naczynia-przystawki, tworzące wraz z urną zwarte skupisko. Wśród nich na szczególną uwagę zasługuje kubek nr 1, wewnątrz którego zdeponowano grzechotkę gruszkowatą oraz ustawiony dnem do góry czerpak nr 2. Kolejną grzechotkę złożono w sąsiedztwie urny. W jamie grobowej zarejestrowano również fragmenty dużej misy nr 4, która pierwotnie mogła nakrywać popielnicę.

Inwentarz: N1–KII/Ba (tabl. 621:7), N2–KI/B₄ (tabl. 621:8), N3–CII/B₉? (tabl. 621:11), N4–MI/Ac (tabl. 621:10), N5–CII/B₉ (tabl. 621:9) oraz 80 fragmentów ceramiki (z 14 naczyń), w tym 9 wtórnie przepalonych (z 1 naczynia), z N2 – grzechotka gruszkowata (tabl. 621:6), z N3 – fragment ogniwka brązowego (tabl. 621:3), 2 zawieszki gliniane „kurze stopy” (tabl. 621:2), 3 okrągłe paciorki gliniane (tabl. 621:4), fragment kółka brązowego z czworokątnego drutu (tabl. 621:1), fragment przedmiotu z gliny, wpn – grzechotka wazowata (tabl. 621:5)

Chronologia: V EB, 4 faza rozwojowa (HaB₂)

Obiekt C55 – ar C71, ćw. c (tabl. 622)

Grób komorowy, popielnicowy i bezpopielnicowy, z obstawą kamienną, podwójny?

Zarys dużej, prostokątnej jamy grobowej, o wymiarach 174 × 108 cm, orientowanej na osi NW–SE, zarejestrowano na spągu II w.m. wykopu, na tle warstwy czarnej próchnicy. Na kolejnych poziomach eksploracyjnych wyraźnie widoczny był zarys komory wewnętrznej obsypanej warstwą lessu na złożu wtórnym. W komorze tej, jak się zakłada, umieszczona była skrzyniowa konstrukcja drewniana. W profilu obiekt miał kształt prostokątny o miąższości 40 cm. Wypełnisko komory wewnętrznej złożone było z czarnej próchnicy przemieszanej ze spalenizną i przepalonymi szczątkami ludzkimi. Na jej spągu, w centralnej części zdeponowana była urna nr 6, której towarzyszyły liczne przystawki, tworzące wraz z urną zwarte skupisko. Wśród tych naczyń czarkę nr 10 nakryto odwróconą do góry dnem misą nr 3, natomiast naczynie nr 5 ustawiono dnem do góry. W jamie zasypiskowej zarejestrowano jedną czarkę nr 4 oraz fragmenty innych potłuczonych naczyń. Wzdłuż boków wewnętrznej komory rozmieszczone były kamienie, stanowiące prawdopodobnie wzmacniający element konstrukcyjny.

Inwentarz: N1–KI/C₈ (tabl. 622:1), N2–CII/B₆ (tabl. 622:5), N3–MII/Bb (tabl. 622:6), N4–CI/A₅ (tabl. 622:2), N5–KI/B₁ (tabl. 622:3), N6–WIII/D, N7–MI/A, N8–CII/B₉ (tabl. 622:4), N9–CIII/A₃?, N10–CII/B oraz 159 fragmentów ceramiki (z 23 naczyń)

Chronologia: V EB, 4 faza rozwojowa (HaB₃)

Obiekt C56 – ar C72, ćw. b (tabl. 620B)

Grób jamowy, popielnicowy

Na spągu I w.m. wykopu, w warstwie czarnej próchnicy uchwycono zarys małej owalnej jamy grobowej o wymiarach 12 × 14 cm. W profilu miała ona kształt nieckowaty o miąższości zaledwie 2 cm, a jej wypełnisko stanowiła czarna próchnica przemieszana ze spalenizną. Na spągu obiektu zarejestrowano część przydenną zniszczonej urny nr 1.

Inwentarz: N1–G oraz 18 fragmentów ceramiki (z 5 naczyń)

Chronologia: IV, V EB, 3, 4 faza rozwojowa (HaB)

Obiekt C57 – ar C61, ćw. c (tabl. 614B)

Obiekt ofiarowy?

Owalną w zarysie jamę, o wymiarach 119 × 80 cm, orientowaną na osi NW–SE, wyróżniono na spągu III w.m. wykopu, na tle warstwy czarnej próchnicy. W profilu jama miała kształt prostokątny o miąższości 13 cm, a jej wypełnisko stanowiła czarna próchnica. Z obiektu wydobyto 2 naczynia ceramiczne zdeponowane w centralnej części. Wśród nich nie było urny, a przepalonych kości nie zarejestrowano również w wypełnisku obiektu. Prawdopodobnie opisywany obiekt to rodzaj jamy ofiarowej.

Inwentarz: N1–KI/B (tabl. 614B:1), N2–CII/B₄ (tabl. 614B:2) oraz 1 fragment ceramiki

Chronologia: V EB, 4 faza rozwojowa (HaB₂)

Obiekt C58 – ar C61, ćw. c (tabl. 623)

Grób jamowy, bezpopielnicowy

Prostokątny obiekt grobowy wyróżniono na spągu II w.m. wykopu, na tle warstwy czarnej próchnicy. Charakteryzował się on wymiarami 120 × 88 cm i orientacją na osi SW–NE. W profilu posiadał on kształt prostokątny o głębokości 20 cm. Wypełnisko składało się z czarnej próchnicy przemieszanej z resztkami stosu. Na spągu jamy zdeponowano zwarte skupisko naczyń ceramicznych. Pod dużą misą nr 5 odwróconą dnem do góry znajdowały się czerpaki nr 9 i 10. Z fragmentów ceramiki pozyskanych z eksploracji wypełniska obiektu zrekonstruowano naczynie nr 11. Nie zarejestrowano urny, a przepalone szczątki zmarłego pozyskano bezpośrednio z wypełniska jamy grobowej.

Inwentarz: N1–CII/B₈? (tabl. 623:7), N2–KII/Ba₁ (tabl. 623:8), N3–G, N4–CII/B₃ (tabl. 623:6), N5–MII/Bb (tabl. 623:9), N6–CIII/B (tabl. 623:1), N7–CII/C₁₄ (tabl. 623:3), N8–C, N9–KII/Ba₃ (tabl. 623:4), N10–KII/Ba (tabl. 623:5), N11–CI/C₁? (tabl. 623:2) oraz 42 fragmenty ceramiki (z 15 naczyń)

Chronologia: IV/V EB, 4 faza rozwojowa (HaB₂)

Obiekt C59 – ar C62, ćw. a (tabl. 624A)

Grób symboliczny?

Na spągu II w.m. wykopu, w warstwie czarnej próchnicy wyróżniono prostokątną jamę o wymiarach 116 × 79 cm, orientowaną na osi SW–NE. W profilu miała ona kształt prostokątny o miąższości 16 cm, a jej wypełnisko stanowiła czarna próchnica. W wyniku eksploracji zarejestrowano naczynia zdeponowane na spągu obiektu, w układzie luźnym. Naczynie nr 3 postawiono na odwróconym do góry dnem kubku nr 2 i nakryto misą nr 1. W narożniku północno-wschodnim znajdowało się skupisko zniszczonych naczyń nr 6, 7 i 8. Być może, to ostatnie naczynie stanowiło nakrycie pozostałych. Zarówno z naczyń, jak i z eksploracji wypełniska jamy nie pozyskano przepalonych kości ludzkich. Mogły one ulec zniszczeniu, ale niewykluczone, że omawiana jama jest rodzajem grobu symbolicznego.

Inwentarz: N1–MII/Ab (tabl. 624A:4), N2–KIII/C (tabl. 624A:3), N3–G, N4–CII/B₂? (tabl. 624A:5), N5–CIII, N6–CII/B₈?, N7–KIII/A (tabl. 624A:2), N8–KIII/C oraz 36 fragmentów ceramiki (z 11 naczyń), w tym 14 (z 1 naczynia) przepalonych, wpn – kulista główka szpili brązowej (tabl. 624A:1)

Chronologia: V EB, 4 faza rozwojowa (HaB₂)

Obiekt C60 – ar C62, ćw. b (tabl. 624B)

Obiekt ofiarny?

Zarys prostokątnego obiektu, o wymiarach 73 × 53 cm, orientowanego na osi NW–SE, uchwycono na spągu II w.m. wykopu, na tle warstwy czarnej próchnicy. W przekroju pionowym miał on kształt nieckowaty o miąższości 20 cm, a jego wypełnisko stanowiła czarna próchnica. Wewnątrz obiektu zdeponowano tylko jedno naczynie nr 1, ponadto z ceramiki zalegającej w wypełnisku wyróżniono naczynie nr 2. Nie zarejestrowano przepalonych kości ludzkich. Prawdopodobnie opisywany obiekt jest obiektem ofiarnym.

Inwentarz: N1–CII/C₂ (tabl. 624B:2), N2–MI/Aa (tabl. 624B:1) oraz 6 fragmentów ceramiki (z 4 naczyń)

Chronologia: IV/V EB, 4 faza rozwojowa (HaB₂)

Obiekt C61 – ar C52, ćw. c (tabl. 625A)

Grób komorowy, popielnicowy, kurhanowy?, podwójny?

Prostokątny obiekt grobowy, o wymiarach 149 × 108 cm, orientowany na osi NW–SE, wyróżniono na spągu II w.m. wykopu, na tle przemytej warstwy. Już na poziomie I w.m. obiektu wyraźnie czytelny był zarys wewnętrznej komory, w której, jak się przypuszcza, umieszczono drewnianą konstrukcję skrzyniową. Profil obiektu określić można jako prostokątny, a jego głębokość dochodziła do 33 cm. Wypełnisko części wewnętrznej złożone było z czarnej próchnicy oraz węgla drzewnych, natomiast płamiste zasypisko otaczające domniemaną komorę stanowił less na złożu wtórnym i czarna próchnica. Na spągu komory, w jej centralnej części zdeponowano urnę – wazę nr 2. Wewnątrz niej oprócz przepalonych szczątków znajdowały się węgle drzewne. Drugą popielnicę nr 1 ustawiono w części zachodniej komory i nakryto odwróconą do góry dnem misą nr 3. Oprócz urn w obiekcie znajdowały się przystawki nr 4 i 5. Z ceramiki pozyskanej z eksploracji wypełniska części centralnej wydzielono również naczynie nr 6. W jamie zasypiskowej zarejestrowano duży kamień, który prawdopodobnie stanowił element wzmacniający konstrukcję drewnianej skrzyni. Obiekt otaczała pusta przestrzeń, być może, nakryty był on nasypem ziemnym lub posiadał inną konstrukcję oddzielającą go od pozostałych pochówków.

Inwentarz: N1–GI/A (tabl. 625A:2), N2–WIII/B (tabl. 625A:4), N3–MII/Cb (tabl. 625A:3), N4–KI/B₃ (tabl. 625A:1), N5–C, N6–GI oraz 103 fragmenty ceramiki (z 42 naczyń), w tym wtórnie przepalonych 30 (z 10 naczyń)

Chronologia: IV/V EB, 4 faza rozwojowa (HaB₂)

Obiekt C62 – ar C52, ćw. c (tabl. 625B)

Obiekt ofiarny?, zniszczony grób?

Prostokątną jamę, o wymiarach 78 × 61 cm, orientowaną na osi NW–SE, wydzielono na spągu II w.m. wykopu, na tle warstwy czarnej próchnicy. W profilu miała ona kształt nieckowaty o miąższości 6 cm, a jej wypełnisko stanowiła czarna próchnica. Na spągu zdeponowano naczynia nr 1 i 2. Kolejny pojemnik nr 3 wyróżniono z ceramiki zalegającej w wypełnisku obiektu. Zarówno w jamie grobowej, jak i w naczyniach nie zarejestrowano przepalonych kości. Omawiany obiekt mógł być spągkiem zniszczonej jamy grobowej lub pełnił funkcje kultowe.

Inwentarz: N1–KIII/A (tabl. 625B:1), N2–CIII/B,? (tabl. 625B:2), N3–G oraz 7 fragmentów ceramiki

Chronologia: IV/V EB, 4 faza rozwojowa (HaB₂)

Obiekt C63 – ar C62, ćw. a (tabl. 626A)

Grób jamowy, popielnicowy?, z obstawą kamienną, zniszczony

Prostokątny obiekt wyróżniono na spągu II w.m. wykopu, w warstwie czarnej próchnicy. Miał on wymiary 111 × 84 cm i orientowany był wzdłuż osi NW–SE. W profilu jama grobowa miała kształt nieckowaty o miąższości 14 cm, a jej wypełnisko stanowiła czarna próchnica. Na stropie jamy zarejestrowano fragmenty ceramiki pochodzące od dużego naczynia nr 1 (rozbitej popielnicy?), z którego po analizie wydzielono fragmenty misy nr 3, która pierwotnie mogła być rodzajem nakrycia. Przepalone szczątki ludzkie zalegały w całym wypełnisku jamy. Wielce prawdopodobne jednak jest, że naczynie nr 1 było pierwotnie popielnicą, która uległa rozbiciu. W części wschodniej znajdowało się naczynie nr 2. Na stropie obiektu odnotowano obecność 2 dużych kamieni, które mogły pełnić rolę obstawy.

Inwentarz: N1–WI/A (tabl. 626A:4), N2–CII/B (tabl. 626A:3), N3–MI/Ca (tabl. 626A:2), wpn – paciorek szklany (tabl. 626A:1)

Chronologia: V EB, 4 faza rozwojowa (HaB₂)

Obiekt C64 – ar C62, ćw. b (tabl. 627A)

Grób jamowy, popielnicowy, z obstawą kamienną

Na stropie calca wyróżniono owalną jamę grobową o wymiarach 48 × 45 cm, orientowaną na osi W-E. W profilu jama ta miała kształt prostokątny o miąższości 12 cm, a jej wypełnisko stanowiła czarna próchnica i spalenizna. Na spągu, w części północnej zarejestrowano misę nr 5, w której umieszczono urnę nr 6, którą z kolei nakryto odwróconą do góry dnem misą nr 4. Na pokrywie popielnicy postawiono jeszcze jedno naczynie – zwrócony dnem do góry kubek nr 3. Obok misy nr 5 zdeponowano naczynie nr 2, nakryte odwróconym do góry dnem kubkiem nr 1. W części południowej obiektu zarejestrowano duży kamień, który prawdopodobnie pierwotnie ułożono na stropie dla oznaczenia pochówku.

Inwentarz: N1-KIII/C (tabl. 627A:3), N2-CII/C₇ (tabl. 627A:1), N3-KIII/C (tabl. 627A:2), N4-MI/Bb (tabl. 627A:6), N5-MI/Bb (tabl. 627A:5), N6-CII/A₈ (tabl. 627A:4)

Chronologia: V EB, 4 faza rozwojowa (HaB₂)

Obiekt C65 – ar C62, ćw. b (tabl. 626B)

Grób bez zarysu jamy, popielnicowy

Obiekt wyróżniono na stropie calca, na podstawie widocznego zarysu naczynia ceramicznego. Nie uchwycono czytelnych granic obiektu, którego wypełnisko było tożsame z otoczeniem. W wyniku eksploracji zarejestrowano urnę nr 4, której towarzyszyły czerpaki nr 2 i 3. Z okolicy popielnicy wydobyto również przęślik gliniany. Zarówno urna, jak i towarzyszące jej przystawki nakryte zostały odwróconym do góry dnem naczyniem nr 1.

Inwentarz: N1-GIII/C, N2-KIII/C (tabl. 626B:2), N3-KIII/C (tabl. 626B:3), N4-CII/A (tabl. 626B:4) oraz 5 fragmentów ceramiki (z 2 naczyń), wpn – płaski przęślik (tabl. 626B:1)

Chronologia: IV EB, 3 faza rozwojowa (HaB₁)

Obiekt C66 – ar C62, ćw. d (tabl. 627B)

Obiekt ofiarny?

Czworokątną w zarysie jamę, o wymiarach 58 × 57 cm, orientowaną na osi NW-SE, zarejestrowano na spągu II w.m. wykopu, na tle warstwy czarnej próchnicy. W profilu miała ona kształt prostokątny o miąższości 24 cm, a jej wypełnisko składało się z czarnej próchnicy przemieszanej ze spalenizną. Na spągu zdeponowano dużą misę nr 1, w której złożono 4 małe naczynia, spośród których naczynie nr 2 umieszczono w naczyniu nr 3, a naczynie nr 5 było częściowo przepalone. Oprócz całych pojemników z wnętrza misy nr 1 wydobyto rozbite fragmenty ceramiki, z których udało się zrekonstruować naczynia nr 6, 7, 8. W żadnym z naczyń nie stwierdzono obecności przepalonych kości ludzkich, nie było ich również w wypełnisku jamy grobowej. Omawiany zespół mógł pełnić rolę daru ofiarnego związanego z którymś z sąsiednich pochówków.

Inwentarz: N1-MI/Ca (tabl. 627B:6), N2-CIII/B (tabl. 627B:3), N3-KIII/A (tabl. 627B:2), N4-K, N5-CIII/B (tabl. 627B:1), N6-CI/C₁? (tabl. 627B:4), N7-MII/Aa (tabl. 627B:5), N8-KIII/C oraz 24 fragmenty ceramiki (z 5 naczyń)

Chronologia: V EB, 4 faza rozwojowa (HaB₂)

Obiekt C67 – ar C62, ćw. a (tabl. 628A)

Grób jamowy, popielnicowy

Niewielki, prostokątny w zarysie grób, o wymiarach 31 × 20 cm, orientowany na osi NW–SE, wyróżniono na spągu II w.m. wykopu, na tle warstwy czarnej próchnicy. W profilu miał on kształt nieckowaty o miąższości 13 cm, a jego wypełnisko stanowiła czarna próchnica. W centralnej części zdeponowano popielnicę nr 1, którą nakryto odwróconym do góry dnem naczyniem nr 2.

Inwentarz: N1–CIII/C (tabl. 628A:1), N2–G

Chronologia: IV/V EB, 3/4 faza rozwojowa (HaB₁/HaB₂)

Obiekt C68 – ar C62, ćw. a (tabl. 628B)

Obiekt ofiarny?

Na spągu II w.m. wykopu, w warstwie czarnej próchnicy uchwycono zarys prostokątnej jamy o wymiarach 57 × 48 cm, orientowanej na osi NW–SE. W profilu jama ta była kształtu nieckowatego o miąższości 21 cm, a jej wypełnisko stanowiła czarna próchnica. Na spągu znajdowały się fragmenty zniszczonego naczynia nr 2, z którego po analizie wyróżniono fragmenty misy nr 3, całość zaś nakryto odwróconą do góry dnem misą nr 1. Prawdopodobnie naczynie wazowate nr 2 ustawiono na spągu i nakryto misami nr 3 i 1. Nie zarejestrowano przepalonych szczątków ludzkich. Jeżeli wykluczyć ewentualność mineralizacji szczątków ludzkich, to naczynia te, jak się wydaje, to rodzaj jakiegoś daru, prawdopodobnie związanego z którymś z sąsiednich pochówków, być może, obiektem C59.

Inwentarz: N1–MII/Cb (tabl. 628B:3), N2–CII/B₆ (tabl. 628B:1), N3–MI/Bb (tabl. 628B:2)

Chronologia: IV/V EB, 3/4 faza rozwojowa (HaB₁/HaB₂)

Obiekt C69 – ar C62, ćw. a (tabl. 628C)

Obiekt ofiarny?

Zarys prostokątnej jamy, o wymiarach 60 × 55 cm, orientowanej na osi NW–SE, uchwycono na spągu II w.m. wykopu, na tle warstwy czarnej próchnicy. Część stropowa była bardzo zniszczona. W profilu jama miała kształt prostokątny o miąższości 13 cm, a jej wypełnisko stanowiła czarna próchnica. Wewnątrz obiektu, na spągu zdeponowane zostały 3 naczynia. Nie zarejestrowano przepalonych kości ludzkich ani w naczyniach, ani w wypełnisku jamy. Być może, obiekt ten należy interpretować jako jamę ofiarną związaną z obiektem C59.

Inwentarz: N1–CII/B₄, N2–KI/B₃ (tabl. 628C:1), N3–GII/A (tabl. 628C:2) oraz 28 fragmentów ceramiki (z 2 naczyń)

Chronologia: V EB, 4 faza rozwojowa (HaB₂)

Obiekt C70 – ar C71, ćw. a (tabl. 629A)

Grób jamowy, popielnicowy

Owalną w zarysie jamę grobową, o wymiarach 62 × 58 cm, orientowaną wzdłuż osi W–E, zarejestrowano na spągu III w.m. wykopu, na tle przemytej warstwy. W profilu charakteryzowała się ona prostokątnym kształtem o głębokości 18 cm. Jej wypełnisko tworzyła szara próchnica. W części stropowej obiekt był zniszczony przez dren. Z wnętrza obiektu wydobyto fragmenty zniszczonej popielnicy nr 2, zdeponowanej w części wschodniej obiektu. Była ona pierwotnie nakryta naczyniem nr 1. Obok niej ustawiono przystawkę – czarzkę nr 3.

Inwentarz: N1–GII/A (tabl. 629A:1), N2–KI/B₅ (tabl. 629A:3), N3–CIII/B (tabl. 629A:2) oraz 68 fragmentów ceramiki (z 16 naczyń), w tym 24 wtórnie przepalone (z 1 naczynia)

Chronologia: IV/V EB, 3/4 faza rozwojowa (HaB₁/HaB₂)

Obiekt C71 – ar C72, ćw. a (tabl. 629B)

Grób jamowy, popielnicowy

Prostokątny obiekt, o wymiarach 85 × 55 cm, wyróżniono na spągu I w.m. wykopu, na tle warstwy czarnej próchnicy. Zorientowany był on na osi N–S. W przekroju pionowym jama grobowa miała kształt prostokątny o miąższości 22 cm, a jej wypełnisko stanowiła czarna próchnica. W części północnej zdeponowano urnę nr 3, pierwotnie prawdopodobnie nakrytą częściowo przepalonym naczyniem nr 1. Popielnicy towarzyszyła tylko jedna przystawka nr 2. Z eksploracji jamy grobowej pozyskano fragmenty ceramiki, z których wydzielono naczynia nr 4 i 5.

Inwentarz: N1–GII/A (tabl. 629B:5), N2–CIII/B₂ (tabl. 629B:1), N3–CII/C (tabl. 629B:4), N4–MI/Ab (tabl. 629B:3), N5–MII/Bb (tabl. 629B:2) oraz 75 fragmentów ceramiki (z 24 naczyń), w tym 26 wtórnie przepalonych (z 4 naczyń)

Chronologia: IV EB, 3 faza rozwojowa (HaB₁)

Obiekt C72 – ar C72, ćw. a (tabl. 630A)

Obiekt ofiarny?

Zarysy naczyń ceramicznych, bez uchwytnych granic obiektu, do którego je złożono, zarejestrowano na spągu I w.m. wykopu, na tle czarnej próchnicy. Wyróżniono fragmenty naczyń nr 1 i 2, natomiast z fragmentów ceramiki wyodrębniono naczynia nr 3, 4 i 5. Nie odnotowano obecności przepalonych kości. Prawdopodobnie zespół pojemników należy interpretować jako dary ofiarne, być może, zdeponowane w pobliżu jakiegoś obiektu grobowego i z nim związane.

Inwentarz: N1–KIII/C, N2–CIII, N3–KII/A (tabl. 630A:1), N4–MI/Bb (tabl. 630A:2), N5–WIII/D oraz 22 fragmenty ceramiki (z 9 naczyń)

Chronologia: IV/V EB, 3/4 faza rozwojowa (HaB₁/HaB₂)

Obiekt C73 – ar C72, ćw. b (tabl. 620C)

Grób bez zarysu jamy, bezpopielnicowy

Na spągu I w.m. wykopu, w warstwie czarnej próchnicy czytelnie zarysowało się zwarte skupisko przepalonych kości i fragmentów ceramiki, bez widocznych granic jamy grobowej.

Inwentarz: 37 fragmentów ceramiki (z 19 naczyń), w tym 8 wtórnie przepalonych (z 2 naczyń), wpn – dwustożkowata główka szpili (tabl. 620C:1)

Chronologia: IV/V EB, 4 faza rozwojowa (HaB₂)

Obiekt C74 – ar C62, ćw. d (tabl. 630B)

Jama

Zarys prostokątnej jamy, o wymiarach 100 × 81 cm, orientowanej na osi NW–SE, zarejestrowano na spągu II w.m. wykopu, na tle calca. W profilu jama miała kształt prostokątny z wypłyceniem w części W. Głębokość obiektu dochodziła do 35 cm, a jego wypełnisko stanowiła czarna próchnica. Z eksploracji nie pozyskano substancji zabytkowej. Trudno jednoznacznie wnioskować na temat funkcji tego obiektu, prawdopodobnie jednak należy łączyć go z funkcjonowaniem cmentarzyska.

Inwentarz: brak

Chronologia: kultura łużycka?

Obiekt C75 – ar C62, ćw. c, d (tabl. 631)

Grób bez zarysu jamy, popielnicowy

Na spągu II w.m. wykopu, na tle czarnej próchnicy uchwycono zarysy naczyń ceramicznych bez wyraźnych granic jamy grobowej. Obiekt stanowiła urna nr 6 zdeponowana bezpośrednio w warstwie czarnej próchnicy, prawdopodobnie też pierwotnie nakryta misą nr 3, która w wyniku procesów podopozycyjnych zsunęła się na bok. Towarzystwo jej 4 przystawki, a cały zestaw naczyń nakryto dużą, odwróconą dnem do góry misą nr 2. W sąsiedztwie tej misy zarejestrowano również fragmenty ceramiki, spośród których wyróżniono duże naczynie wazowate nr 1.

Inwentarz: N1–WIII/B (tabl. 631:11), N2–MI/Ca (tabl. 631:8), N3–MI/Bc (tabl. 631:4), N4–CII/C₃ (tabl. 631:5), N5–KI/B₉ (tabl. 631:10), N6–CII/C₃ (tabl. 631:7), N7–KII/Ba₂ (tabl. 631:9), N8–GII/A (tabl. 631:6) oraz 78 fragmentów ceramiki (z 32 naczyń), z N6 – szpila brązowa z małą kulistą główką (tabl. 631:3), kółko brązowe (tabl. 631:2), 3 ogniwka brązowe (tabl. 631:1)

Chronologia: V EB, 4 faza rozwojowa (HaB₂)

Obiekt C76 – ar C62, ćw. d (tabl. 630C)

Grób popielnicowy i bezpopielnicowy, bez zarysu jamy

Obiekt wyróżniono na podstawie zarysu naczyń ceramicznych, na spągu II w.m. wykopu, w warstwie czarnej próchnicy. Nie uchwycono czytelnych granic jamy grobowej, a jego wypełnisko było tożsame z otoczeniem. Zarejestrowano misę nr 2, w której zdeponowano urnę nr 1. Z wnętrza urny, oprócz przepalonych kości, wydobyto fragmenty ozdób brązowych oraz małe naczynie nr 3. Z wypełniska misy, w której umieszczono popielnicę, pozyskano przepalone kości i węgle drzewne oraz fragmenty ceramiki, z których wydzielono naczynie nr 4. Prawdopodobnie urnę po ustawieniu w misie nr 2 obsypano resztkami stosu, zawierającymi przepalone szczątki ludzkie i węgle drzewne.

Inwentarz: N1–C, N2–G, N3–K, N4–C oraz 1 fragment ceramiki, z N1 – zawieszka spiralna (tabl. 630C:1)

Chronologia: IV, V EB, 3, 4 faza rozwojowa (HaB)

Obiekt C77 – ar C62, ćw. c (tabl. 632A)

Grób symboliczny?, komorowy

Prostokątny zarys obiektu, o wymiarach 160 × 120 cm, orientowanego na osi NW–SE, wyróżniono na spągu II w.m. wykopu, na tle czarnej próchnicy. Już na poziomie stropu obiektu wyraźnie czytelny był zarys wewnętrznej komory, w której prawdopodobnie umieszczono drewnianą konstrukcję skrzyniową. W profilu jama miała kształt prostokątny, o miąższości 30 cm. Wypełnisko wewnętrznej komory składało się z ciemnoszarej próchnicy oraz spalenizny, natomiast zasypisko jamy stanowił less na złożu wtórnym. Na kolejnych poziomach eksploracyjnych jeszcze wyraźniej widoczny był zarys warstwy wewnętrznej. Wewnątrz komory nie stwierdzono obecności przepalonych szczątków ludzkich, a jedynie fragmenty ceramiki, z której zrekonstruowano naczynie nr 4. W zachodniej części jamy, w warstwie zasypiskowej zdeponowano 3 naczynia ceramiczne, jednak żadne z nich nie zawierało przepalonych szczątków ludzkich. Być może, nieliczne przepalone szczątki wsypano do komory wewnętrznej razem z resztkami stosu, gdzie uległy one mineralizacji. Wydaje się jednak, że mamy tu do czynienia z grobem symbolicznym. Z wypełniska drewnianej komory wydobyto 3 nieprzepalone brązowe groty do strzał.

Inwentarz: N1–CII/B (tabl. 632A:3), N2–G, N3–GII/A (tabl. 632A:4), N4–WIII? oraz 45 fragmentów ceramiki (z 24 naczyń), w tym 5 wtórnie przepalonych (z 1 naczynia), wpn – 3 zniszczone groty do strzał z brązu typu II A wg J. Fogla (tabl. 632A:1,2)

Chronologia: IV/V EB, 3/4 faza rozwojowa (HaB₁/HaB₂)

Obiekt C78 – ar C72, ćw. a (tabl. 633)

Grób jamowy, bezpopielnicowy

Zarys prostokątnej jamy, o wymiarach 142 × 96 cm, orientowanej na osi NW–SE, zarejestrowano na spągu II w.m. wykopu, na tle warstwy czarnej próchnicy. W profilu jama ta miała kształt prostokątny o miąższości 28 cm, a jej wypełnisko tworzyła czarna próchnica przemieszana z resztkami stosu, zawierającymi spaleniznę, węgle drzewne i przepalone szczątki ludzkie. Na spągu, w części wschodniej znajdowało się zwarte skupisko naczyń ceramicznych. Wśród nich kubek nr 1 ustawiono dnem do góry, natomiast garnek nr 6 nakryto misą nr 3. Na spągu jamy odkryto również fragment noża, bez śladu kontaktu z ogniem. Z fragmentów ceramiki pozyskanych w trakcie eksploracji obiektu wyróżniono misę nr 7.

Inwentarz: N1–KIII/A (tabl. 633:2), N2–CIII/A₃ (tabl. 633:3), N3–MII/Bb (tabl. 633:5), N4–CII/B₂? (tabl. 633:4), N5–CII/B (tabl. 633:7), N6–GIII/C (tabl. 633:6), N7–MII/Aa oraz 14 fragmentów ceramiki (z 4 naczyń), wpn – fragment ostrza noża (tabl. 633:1)

Chronologia: IV EB, 3 faza rozwojowa (HaB₁)

Obiekt C79 – ar C72, ćw. a, b (tabl. 634, 635)

Grób komorowy, popielnicowy, z obstawą kamienną, podwójny?

Duży prostokątny obiekt grobowy, o wymiarach 210 × 110 cm, orientowany wzdłuż osi NW–SE, wyróżniono na spągu II w.m. wykopu, na tle warstwy czarnej próchnicy. Przy ścianie północnej zarejestrowano dół posłupowy C89. Profil obiektu miał kształt prostokątny o miąższości 22 cm, a jego wypełnisko złożone było z czarnej próchnicy przemieszanej ze spalenizną. Na spągu jamy grobowej zdeponowano duże, zwarte skupisko naczyń ceramicznych. Pomimo że nie uchwycono wyraźnego zarysu komory wewnętrznej, to jednak układ naczyń w obiekcie wyraźnie sugeruje, że zostały one ustawione wzdłuż południowego i zachodniego boku jakiejś konstrukcji (drewnianej skrzyni?), po jej stronie zewnętrznej, a więc w jamie zasypiskowej. W narożniku południowo-zachodnim ustawiono dużą popielnicę nr 2, z wnętrza której oprócz przepalonych kości wydobyto szpilę brązową i nóż. Dalej w kierunku wschodnim znajdowała się kolejna urna – waza nr 3. W jej wnętrzu oprócz kości znajdowały się fragmenty misy nr 14, która mogła pierwotnie nakrywać to naczynie. Obu popielnicom towarzyszyły liczne przystawki, z których kubki nr 6 i 9 ustawiono dnami do góry, natomiast naczynie garnkowe nr 10 nakryto misą nr 11. W wypełnisku jamy zasypiskowej zarejestrowano również liczne kamienie, zgromadzone na dwóch przeciwległych końcach obiektu.

Inwentarz: N1–CII/B, N2–WIII/D (tabl. 635:12), N3–WII/C₃ (tabl. 635:11), N4–CII/B (tabl. 635:10), N5–CIII/A₄ (tabl. 634:3), N6–KII/Ba (tabl. 635:7), N7–KIII/D (tabl. 635:8), N8–KIII/D (tabl. 635:6), N9–KII/A (tabl. 635:5), N10–GII/A (tabl. 635:9), N11–MI/Bb, N12–G, N13–KII/A₁ (tabl. 634:4), N14–MII/Aa oraz 42 fragmenty ceramiki (z 12 naczyń), z N2 – fragment szpili o dużej kulistej główce (tabl. 634:2), nóż brązowy typu Seeboden (tabl. 634:1)

Chronologia: V EB, 4 faza rozwojowa (HaB₂)

Obiekt C80 – ar C82, ćw. b (tabl. 636)

Grób bez zarysu jamy, popielnicowy

Na spągu I w.m. wykopu, w warstwie czarnej próchnicy uchwycono zarysy naczyń ceramicznych, bez wyraźnych granic jamy grobowej, do której je złożono. Naczynia te tworzyły zwarte skupisko, w którego części zachodniej zdeponowano prawdopodobnie popielnicę nr 6 (w momencie eksploracji zniszczoną), obstawioną przystawkami od strony wschodniej. Ponieważ większość naczyń uległa zniszczeniu i przemieszczeniu, trudno jest pewnie określić ich wzajemne relacje. Z fragmentów naczynia określonego jako pozostałość urny po analizie wydzielono naczynie nr 9 – misę, która mogła pierwotnie być nakryciem urny. Z pierwotnego naczynia nr 6 wyróżniono również naczynie nr 10, a z ceramiki zalegającej pomiędzy naczyniami zrekonstruowano naczynie nr 11. Wszystkie naczynia zostały obsypane resztkami stosu, zawierającymi węgle drzewne.

Inwentarz: N1–MII/B_b (tabl. 636:7), N2–GIII/B (tabl. 636:4), N3–CII/B₉ (tabl. 636:2), N4–CI/B₃ (tabl. 636:5), N5–GII/A (tabl. 636:9), N6–GIII/A (tabl. 636:6), N7–KIII/C (tabl. 636:1), N8–GII/A (tabl. 636:8), N9–CII/B₆ (tabl. 636:3), N10–MII/C_b (tabl. 636:10), N11–C oraz 74 fragmenty ceramiki (z 11 naczyń)

Chronologia: V EB, 4 faza rozwojowa (HaB₂)

Obiekt C81 – ar C82, ćw. b (tabl. 632B)

Grób bez zarysu jamy, popielnicowy, zniszczony

Na spągu I w.m. wykopu, w warstwie czarnej próchnicy zarejestrowano fragmenty zniszczonej urny nr 1 oraz ułamki innego naczynia nr 2. Nie uchwycono zarysu jamy grobowej, której wypełnisko musiało być identyczne z otoczeniem. Obok popielnicy znajdował się duży kamień, który, być może, stanowił rodzaj oznaczenia miejsca pochówku.

Inwentarz: N1–CII?, N2–G oraz 7 fragmentów ceramiki (z 6 naczyń), w tym 2 przepalone (z 1 naczynia)

Chronologia: IV, V EB, 3, 4 faza rozwojowa (HaB)

Obiekt C82 – ar C82, ćw. d (tabl. 638A)

Grób jamowy, popielnicowy

W górnych partiach sytuacja była nieczytelna z uwagi na obecność obiektu C82a. Po jego wyeksplorowaniu dalsze badania prowadzono w ramach jamy grobowej C82. W rzucie poziomym miała ona kształt prostokąta o wymiarach 122 × 76 cm i była orientowana na osi NW–SE. W profilu jama ta miała kształt prostokątny o miąższości 37 cm, a jej wypełnisko stanowiła czarna próchnica. Na spągu, w części zachodniej zarejestrowano urnę nr 20. Towarzyszyły jej czarki nr 11 i 12, rozmieszczone w obrębie obiektu. Z całą pewnością obiekt C82a zdeponowano w stropie opisanego grobu.

Inwentarz: N11–CIII/B₇ (tabl. 638A:2), N12–CI/B₂ (tabl. 638A:1), N20–VII/B (tabl. 638A:3)

Chronologia: V EB, 4 faza rozwojowa (HaB₂)

Obiekt C82a – ar C82, ćw. d (tabl. 637)

Grób bez zarysu jamy, popielnicowy, podwójny

Na stropie I w.m. wykopu, na tle warstwy czarnej próchnicy uchwycono zwarte skupisko naczyń ceramicznych i słabo czytelny zarys prostokątnej jamy grobowej. Dalsza eksploracja warstwami mechanicznymi pozwoliła zauważyć, że naczynia rejestrowane na stropie grupują się wewnątrz prostokątnej warstwy, której wypełnisko złożone było z czarnej próchnicy, przemieszanej ze spalenizną. Prawdopo-

dobnie zdeponowane naczynia obsypano resztkami stosu. Zapewne mamy tu do czynienia z obiektem grobowym, który został wkopany we wcześniej istniejący pochówek. Sugeruje to również kształt profilu. Dla potrzeb tego opracowania zbior naczyni należących do tego obiektu nazwano C82a. W skład tego pochówku z całą pewnością wchodziły naczynia nr 1-9, 13-19, w sumie szesnaście naczyń. Wśród nich 2 naczynia pełniły rolę urn. Była to czarka nr 18 i garnek nr 13. Z wnętrza tej drugiej wydobyto małe naczynia nr 14 i 15 oraz szpilę brązową. Obu popielnicom towarzyszyły liczne przystawki, a wszystkie naczynia tworzyły układ zwarty. Spośród przystawek w misie nr 6 złożono ustawiony dnem do góry czerpak nr 7, pod którym umieszczono czarkę nr 8. Podobnie w czarce nr 3 zdeponowano czerpak nr 4, natomiast naczynie nr 5 nakryto pokrywką szkatułki nr 22. Z wypełniska obiektu i okolicy naczynia nr 6 pozyskano 3 identyczne grzechotki poduszkowate. Prawdopodobnie mamy tu do czynienia z 2 pochówkami, które intencjonalnie zdeponowano na stropie już istniejącej jamy grobowej.

Inwentarz: N1-MI/Bb (tabl. 637:14), N3-CI/B (tabl. 637:13), N4-KI/B₇ (tabl. 637:9), N5-GII, N6-MI/Bb, N7-KIII/D/C (tabl. 637:12), N8-CII/B₆ (tabl. 637:7), N9-CII/A₉ (tabl. 637:11), N10-GII, N13-G, N14-KIII/C (tabl. 637:15), N15-CI/B₃ (tabl. 637:8), N16-C, N17-KI/B₇ (tabl. 637:10), N18-C, N19-C, N21-S, N22-SP (tabl. 637:1) oraz 109 fragmentów ceramiki (z 29 naczyń), w tym 14 wtórnie przepalonych (z 3 naczyń), z N6 – grzechotka poduszkowata (tabl. 637:6), z N16 – szpila brązowa (tabl. 637:2), wpn – 2 grzechotki poduszkowate (tabl. 637:4,5), 3 fragmenty trzpienia szpili (tabl. 637:3)

Chronologia: V EB, 4 faza rozwojowa (HaB₂)

Obiekt C83 – ar C82, ćw. d (tabl. 639)

Grób jamowy, popielnicowy, podwójny?

Na spągu I w.m. wykopu, w warstwie czarnej próchnicy zarejestrowano zarys prostokątnej jamy grobowej o wymiarach 153 × 95 cm, orientowanej na osi NW-SE. W profilu jama miała kształt nieckowaty o miąższości 20 cm, a jej wypełnisko tworzyła czarna próchnica i spalenizna. W części wschodniej widoczne było zwarte skupisko naczyń, wśród których od zachodu postawiono urnę – misę nr 1. W jej wnętrzu znajdował się czerpak nr 3. Druga urna nr 9 zdeponowana została w części wschodniej i nakryta misą nr 8. Popielnicom towarzyszyły przystawki, z których czerpak nr 14 złożono do naczynia nr 12, natomiast czerpaki nr 2 i 13 ustawiono dnami ku górze. Po analizie z ceramiki zalegającej w wypełnisku obiektu wyróżniono naczynie nr 15.

Inwentarz: N1-MI/Ca, N2-KII/Bb₁ (tabl. 639:3), N3-C, N4-C, N5-C, N6-C, N7-KIII/C (tabl. 639:2), N8-MI/Bb (tabl. 639:5), N9-C, N10-KIII/C, N11-WIII?, N12-GI/A, N13-KII/A₂/KIV (tabl. 639:4), N14-KIII/D (tabl. 639:1), N15-CII/B₆ oraz 27 fragmentów ceramiki (z 14 naczyń)

Chronologia: V EB, 4 faza rozwojowa (HaB₃)

Obiekt C84 – ar C82, ćw. d (tabl. 640)

Grób komorowy, popielnicowy

Na spągu I w.m. wykopu, w warstwie czarnej próchnicy uchwycono zarysy naczyń ceramicznych. Dalsza eksploracja pozwoliła niżej wyróżnić zarys prostokątnej jamy grobowej o wymiarach 110 × 84 cm, orientowanej na osi NW-SE. Już na tym poziomie czytelna była wewnętrzna komora, jeszcze bardziej widoczna na kolejnych poziomach. Przypuszczalnie wewnątrz niej wstawiono drewnianą konstrukcję skrzyniową. W przekroju pionowym obiekt był kształtu prostokątnego, a jego głębokość wynosiła 30 cm. Wypełnisko wewnętrznej komory złożone było z czarnej próchnicy oraz niewielkiej warstwy spalenizny na spągu. Zewnętrzne zasypisko stanowił less na złożu wtórnym. Z wypełniska wewnętrznej komory pozyskano jedynie fragmenty ceramiki, z których zrekonstruowano naczynia nr 8, 9, 10 i 11. Urnę i przystawki zdeponowano na stropie obiektu. Urna – waza nr 5 znajdowała się w części północnej, w misie nr 7, która uległa zmiażdżeniu, a towarzyszyło jej 5 przystawek, z których naczynie nr 6 włożono do naczynia nr 4.

Inwentarz: N1–CIII, N2–KIII/D (tabl. 640:2), N3–C, N4–G, N5–WIII/B (tabl. 640:5), N6–KIII/D (tabl. 640:1), N7–MII/Bb (tabl. 640:6), N8–CI? (tabl. 640:4), N9–MI/Ac (tabl. 640:3), N10–C, N11–GII/A oraz 75 fragmentów ceramiki (z 10 naczyń)

Chronologia: V EB, 4 faza rozwojowa (HaB₂)

Obiekt C85 – ar C82, ćw. d (tabl. 641)

Grób jamowy, popielnicowy

Dużą jamę grobową o kształcie prostokątnym i wymiarach 160 × 99 cm wyróżniono na spągu I w.m. wykopu, w warstwie czarnej próchnicy. Orientowana ona była na osi NW–SE. Od strony wschodniej obiekt był uszkodzony przez jamę grobową C85a. W profilu miał on kształt prostokątny o miąższości 30 cm, a jego wypełnisko stanowiła czarna próchnica. Na spągu jamy grobowej zarejestrowano skupisko naczyń ceramicznych. Rolę popielnicy pełniła misa nr 1, zdeponowana w części zachodniej. Była ona ciasno otoczona przystawkami, spośród których czerpak nr 9 umieszczono w naczyniu nr 5.

Inwentarz: N1–MII/Bb (tabl. 641:7), N2–nieokreślone, N3–KI/B₅ (tabl. 641:5), N4–CI/C (tabl. 641:2), N5–GII/B (tabl. 641:3), N7–KIII/D (tabl. 641:1), N9–KIII/D (tabl. 641:4), N12–CII/B₈ (tabl. 641:6) oraz 54 fragmenty ceramiki (z 13 naczyń)

Chronologia: V EB, 4 faza rozwojowa (HaB₂)

Obiekt C85a – ar C82, ćw. d (tabl. 642)

Grób jamowy, popielnicowy

Na spągu I w.m. wykopu, w warstwie czarnej próchnicy wyróżniono zarys prostokątnej jamy grobowej o wymiarach 80 × 63 cm, orientowanej na osi NW–SE. W profilu jama miała kształt prostokątny o miąższości 30 cm, a jej wypełnisko składało się z czarnej próchnicy przemieszanej ze spalenizną. Obiekt, prawdopodobnie intencjonalnie, został wkopany częściowo w pochówek C85. Eksploracja warstwami mechanicznymi pozwoliła zarejestrować skupisko naczyń obsypane węglami drzewnymi. Zdeponowano tu urnę nr 6, której towarzyszyły 4 przystawki, a całość nakryto dużą odwróconą dnem do góry misą nr 8. Z wnętrza popielnicy nr 6 oprócz przepalonych kości wydobyto szpilę brązową.

Inwentarz: N6–CIII/B₇ (tabl. 642:5), N8–MII/Ca (tabl. 642:7), N11–CII/B₈ (tabl. 642:3), N13–KIII/C (tabl. 642:6), N14–MI/Bb (tabl. 642:8), N15–KI/B₅ (tabl. 642:4), N16–KIII/C (tabl. 642:2), z N6 – szpila brązowa z dwustożkową główką (tabl. 642:1)

Chronologia: V EB, 4 faza rozwojowa (HaB₂)

Obiekt C86 – ar C82, ćw. d (tabl. 643A)

Grób bez zarysu jamy, popielnicowy

Obiekt wydzielono na podstawie widocznego zarysu zniszczonej popielnicy nr 7, na spągu I w.m. wykopu, w warstwie czarnej próchnicy. Nie uchwycono czytelnego kształtu obiektu, którego wypełnisko było takie samo jak otoczenie. Urnie towarzyszyła przystawka nr 6 oraz fragmenty naczynia nr 8 – oba bardzo zniszczone. Obiekt zdeponowano w stropie grobu C86a.

Inwentarz: N6–G, N7–W, N8–C oraz 22 fragmenty ceramiki (z 11 naczyń)

Chronologia: V EB, 4 faza rozwojowa (HaB₂)

Obiekt C86a – ar C82, ćw. d (tabl. 643B)

Grób bez zarysu jamy, popielnicowy

Obiekt wyróżniono nieco poniżej grobu C86. Również w tym przypadku nie zarejestrowano czytelnego kształtu obiektu, a jedynie urnę nr 2, obok której ustawiono czerpaki nr 3, 4 i 5. Cały zestaw nakryto odwróconą do góry dnem misą nr 1.

Inwentarz: N1–MI/Bb (tabl. 643B:3), N2–C, N3–KI/B₅ (tabl. 643B:4), N4–CIII? (tabl. 643B:2), N5–KI/B₅ (tabl. 643B:1)

Chronologia: V EB, 4 faza rozwojowa (HaB₂)

Obiekt C87 – ar C71, ćw. b (tabl. 632C)

Grób jamowy, bezpopielnicowy

Zarys owalnej jamy grobowej, o wymiarach 116 × 90 cm, orientowanej na osi SW–NE, zarejestrowano na spągu III w.m. wykopu, na tle calca. W profilu jama miała kształt nieckowaty o miąższości 20 cm, a jej wypełnisko złożone było z czarnej próchnicy przemieszanej z resztkami stosu, zawierającymi spaleniznę, węgle drzewne i przepalone szczątki ludzkie. Z eksploracji obiektu pozyskano kilka fragmentów ceramiki, z której wyróżniono naczynie wazowate nr 1 oraz sporą ilość przepalonych kości ludzkich.

Inwentarz: N1–WIII/D

Chronologia: IV, V EB, 3, 4 faza rozwojowa (HaB)

Obiekt C88 – ar C71, ćw. d (tabl. 643C)

Grób? jamowy, zniszczony, kurhanowy?

Na spągu III w.m. wykopu, na stropie calca zarejestrowano zarys prostokątnej jamy o wymiarach 130 × 100 cm, orientowanej na osi NW–SE. W profilu jama miała kształt nieckowaty o miąższości 8 cm, a jej wypełnisko stanowiła czarna próchnica. Z wypełniska obiektu pozyskano fragmenty ceramiki, z których wyróżniono naczynie nr 1. Prawdopodobnie mamy tu do czynienia ze spągiem zniszczonej jamy grobowej. Ponadto obiekt otaczała pusta przestrzeń, być może, nakryty był on nasypem ziemnym lub posiadał inną konstrukcję oddzielającą go od pozostałych pochówków.

Inwentarz: N1–MII/A

Chronologia: IV/V EB, 3/4 faza rozwojowa (HaB₁/HaB₂)

Obiekt C89 – ar C72, ćw. b (tabl. 634)

Dół posłupowy

Zarys kolistej jamy, o wymiarach 33 × 30 cm, zarejestrowano na spągu II w.m. wykopu, na tle warstwy czarnej próchnicy, w pobliżu jamy grobowej C79. W profilu dół miał kształt nieckowaty o miąższości 12 cm, a jego wypełnisko stanowiła czarna próchnica przemieszana z niewielką ilością przepalonych kości ludzkich, które jak się wydaje znalazły się tam przypadkowo. Dół ten z całą pewnością wiązać należy z obiektem C79.

Inwentarz: brak

Chronologia: V EB, 4 faza rozwojowa (HaB₂)

Obiekt C90 – ar C72, ćw. b (tabl. 644)

Grób komorowy, popielnicowy, z obstawą kamienną

Jamę grobową o prostokątnym kształcie i wymiarach 145 × 85 cm, orientowaną na osi NW–SE, wyróżniono na spągu II w.m. wykopu, na tle calca. W profilu grób charakteryzował się prostokątnym kształtem o miąższości 28 cm. Eksploracja warstwami mechanicznymi pozwoliła zarejestrować czytelny kształt wewnętrznej komory grobowej, obsypanej lessem przemieszanym z ciemnoszarą próchnicą na złożu wtórnym. Przypuszczalnie wewnątrz komory umieszczono rodzaj drewnianej konstrukcji skrzyniowej, od zewnątrz wzmocnionej zwartą obstawą kamienną. Wypełnisko komory było złożone głównie z ciemnoszarej próchnicy i spalenizny. Na spągu luźno rozlokowano naczynia ceramiczne, wśród nich, w narożniku północno-zachodnim ustawiono urnę nr 4, nakrytą odwróconą dnem do góry misą nr 3. Oprócz urny w wypełnisku owej komory zdeponowano jeszcze 4 naczynia, z których czerpak nr 6 postawiono dnem do góry. W jamie zasypiskowej, w części wschodniej znajdowały się również pojemniki ceramiczne nr 7 i 8.

Inwentarz: N1–KI/C₈ (tabl. 644:5), N2–CII/B₄ (tabl. 644:4), N3–MII/Bb (tabl. 644:8), N4–CIII/B₇ (tabl. 644:6), N5–CII/B₄ (tabl. 644:2), N6–KIII/C (tabl. 644:3), N7–KIII/C (tabl. 644:1), N8–GII/A (tabl. 644:7)

Chronologia: V EB, 4 faza rozwojowa (HaB₂)

Obiekt C91 – ar C72, ćw. c (tabl. 638B)

Skupisko ceramiki

Na spągu II w.m. wykopu, w warstwie czarnej próchnicy zarejestrowano niewielkie skupisko fragmentów ceramiki, z których wyróżniono 2 naczynia. Naczynie nr 2 było zdeponowane w naczyniu nr 1. Nie uchwycono wyraźnego zarysu obiektu. Prawdopodobnie naczynia te pochodzą ze zniszczonego stropu któregoś z sąsiednich grobów.

Inwentarz: N1–KII/Ba (tabl. 638B:2), N2–KIII/C (tabl. 638B:1) oraz 15 fragmentów ceramiki (z 5 naczyń)

Chronologia: IV EB, 3 faza rozwojowa (HaB₁)

Obiekt C92 – ar C72, ćw. c (tabl. 645A)

Grób jamowy, popielnicowy

Na spągu II w.m. wykopu, w warstwie czarnej próchnicy uchwycono zarys niewielkiej prostokątnej jamy grobowej o wymiarach 36 × 39 cm, orientowanej na osi NW–SE. W profilu jama ta była kształtu prostokątnego o miąższości 20 cm, a jej wypełnisko składało się z czarnej próchnicy przemieszanej ze spalenizną. Na spągu obiektu zdeponowano urnę nr 1, wewnątrz której, oprócz przepalonych szczątków ludzkich, znajdowały się fragmenty węgla drzewnych. W jamie grobowej nie zarejestrowano innych naczyń.

Inwentarz: N1–GII/A (tabl. 645A:1)

Chronologia: V EB, 4 faza rozwojowa (HaB₂)

Obiekt C93 – ar C63, ćw. c (tabl. 645B)

Obiekt ofiarny?

Zarys owalnej jamy grobowej, o wymiarach 59 × 63 cm, uchwycono na spągu II w.m. wykopu, w warstwie czarnej próchnicy. W przekroju pionowym jama miała kształt nieckowaty o miąższości

13 cm, a jej wypełnisko stanowiła głównie spalenizna, węgle drzewne oraz niewielka ilość czarnej próchnicy. Z eksploracji obiektu pozyskano potłuczone fragmenty 3 mis. Nie zarejestrowano urny, również w wypełnisku jamy nie odnotowano obecności przepalonych kości ludzkich. Rozmiary obiektu i rodzaj naczyń sugerują, że mamy do czynienia z obiektem ofiarnym.

Inwentarz: N1–MI/Ab (tabl. 645B:1), N2–MII/Aa, N3–MII/Aa oraz 71 fragmentów ceramiki (z 10 naczyń)

Chronologia: IV/V EB, 3/4 faza rozwojowa (HaB₁/HaB₂)

Obiekt C94 – ar C63, ćw. d (tabl. 645C)

Obiekt ofiarny?

Obiekt o owalnym zarysie i wymiarach 55 × 59 cm, orientowany na osi S–N, wyróżniono na spągu II w.m. wykopu, na tle warstwy czarnej próchnicy. W profilu miał on kształt nieckowaty o miąższości 23 cm, a jego wypełnisko stanowiła czarna próchnica. Wewnątrz, w centrum jamy znajdowała się odwrócona do góry dnem misa nr 1. Pod nią zdeponowane były czarki nr 2 i 3. Z materiału ceramicznego zalegającego w warstwie wydzielono kubek nr 4. Nie zarejestrowano naczynia zawierającego przepalone szczątki ludzkie, również nie było ich w wypełnisku jamy. Rozmiary obiektu i sposób złożenia naczyń sugerują, że jest to jama pełniąca funkcje kultowe.

Inwentarz: N1–MII/Ba/b (tabl. 645C:3), N2–CII/B₆ (tabl. 645C:2), N3–C, N4–KIII/Aa (tabl. 645C:1) oraz 7 fragmentów ceramiki (z 3 naczyń)

Chronologia: IV/V EB, 4 faza rozwojowa (HaB₂)

Obiekt C95 – ar C73, ćw. a (tabl. 646, 647A)

Grób komorowy, popielnicowy i bezpopielnicowy, z obstawą kamienną, kurhanowy

Zarys dużej prostokątnej jamy, o wymiarach 234 × 120 cm, orientowanej na osi NW–SE, zarejestrowano na spągu I w.m. wykopu, na tle warstwy czarnej próchnicy. W profilu jama charakteryzowała się prostokątnym kształtem, o miąższości 58 cm. Już na poziomie stropu wyraźnie czytelna była wewnętrzna komora, w której, jak się przypuszcza, umieszczono drewnianą konstrukcję – rodzaj skrzyni. Wypełnisko owej komory składało się z czarnej próchnicy przemieszanej ze spalenizną, natomiast zasypisko obiektu stanowiła glina i less na złożu wtórnym. Na kolejnych poziomach eksploracyjnych jeszcze wyraźniej rejestrowano zarys wewnętrznej skrzyni drewnianej, przy czym zmniejszyła ona wyraźnie swoje rozmiary i ograniczała się do części wschodniej przygotowanego wkopu. W czasie eksploracji wyróżniono naczynia nr 1 i 2 oraz fragmenty pojemników nr 11, 12, 13, zdeponowanych w wypełnisku komory wewnętrznej. Zwarte skupisko naczyń ceramicznych zostało ustawione na spągu jamy w części zachodniej, na zewnątrz drewnianej skrzyni. Zarejestrowano tu urnę nr 8, z wnętrza której oprócz kości wydobyto fragmenty szpili. Przepalone szczątki ludzkie zalegały także wewnątrz jamy. Popielnicy towarzyszyły przystawki, a wśród nich, pod odwróconą dnem do góry misą nr 4 zdeponowano czarkę nr 9, a w niej – czerpak nr 10. W jamie zasypiskowej komory wewnętrznej znajdowały się liczne kamienie, stanowiące prawdopodobnie elementy konstrukcyjne wzmacniające drewnianą skrzynię. Obiekt otaczała pusta przestrzeń, być może, nakryty był on nasypem ziemnym lub posiadał inną konstrukcję oddzielającą go od pozostałych pochówków.

Inwentarz: N1–KI/B₃ (tabl. 646A:6), N2–WIII/B (tabl. 646:5), N3–KIII/C (tabl. 647A:7), N4–MII/Aa (tabl. 647A:9), N5–GII/A (tabl. 646:4), N6–KI/B (tabl. 647A:10), N7–CIII/C₁, N8–WIII/D, N9–CII/C₈? (tabl. 646:3), N10–KII/Ba (tabl. 647A:8), N11–WIII/D, N12–KIII/C, N13–CII/B₆ oraz 65 fragmentów ceramiki (z 22 naczyń), z N8 – fragment trzpienia szpili (tabl. 646:1), wpn – fragment szpili brązowej z dwustożkową główką (tabl. 646:2)

Chronologia: IV EB, 3 faza rozwojowa (HaA₂/HaB₁), ¹⁴C: 1257-1044 BC (95,4%)

Obiekt C96 – ar C73, ćw. a (tabl. 647B)

Grób jamowy, bezpopielnicowy

Czytelny zarys prostokątnej jamy grobowej, o wymiarach 68 × 37 cm, orientowanej na osi NW–SE, rejestrowano już na poziomie I w.m. wykopu, w warstwie czarnej próchnicy. W profilu jama miała kształt prostokątny o miąższości 30 cm, a jej wypełnisko złożone było z czarnej próchnicy przemieszanej z resztkami stosu zawierającymi spaleniznę, węgle drzewne i przepalone szczątki ludzkie. Eksploracja warstwami mechanicznymi pozwoliła wyróżnić ustawione dnami do góry 3 naczynia-przystawki, zdeponowane na spągu jamy. Z fragmentów ceramiki zalegających w wypełnisku obiektu zrekonstruowano naczynia czarki nr 4 i 5. Nie zarejestrowano urny, a przepalone szczątki zmarłego znajdowały się bezpośrednio w wypełnisku jamy grobowej. Na stropie obiektu zalegał duży kamień, który z pewnością pełnił rolę oznaczenia miejsca pochówku na powierzchni.

Inwentarz: N1–KI/B₅ (tabl. 647B:1), N2–KIII/C/D (tabl. 647B:3), N3–MI/Bb (tabl. 647B:5), N4–CI/C₆ (tabl. 647B:2), N5–CII/C₂ (tabl. 647B:4) oraz 59 fragmentów ceramiki (z 13 naczyń)

Chronologia: V EB, 4 faza rozwojowa (HaB₂)

Obiekt C97 – ar C73, ćw. b (tabl. 648)

Grób jamowy, popielnicowy

Jamę grobową o zarysie prostokątnym i wymiarach 46 × 40 cm, orientowaną na osi W–E, wyróżniono w I w.m. wykopu, na tle warstwy czarnej próchnicy. W profilu była ona kształtu prostokątnego o miąższości 40 cm, a jej wypełnisko składało się głównie ze spalenizny i czarnej próchnicy. Na spągu zdeponowano misę nr 4, w której ustawiono urnę nr 1. Obok urny znajdowały się naczynia-przystawki nr 3 i 7, oba wtórnie przepalone. Pozyskano również fragmenty ceramiki pochodzące z kilku pojemników – nr 5, 6, 8 i 9. Wszystkie przystawki łącznie z popielnicą nakryto odwróconą do góry dnem misą nr 2. Przepalone szczątki ludzkie znajdujące się w popielnicy były przemieszane z fragmentami węgla drzewnych.

Inwentarz: N1–WIII/A (tabl. 648:5), N2–MI/Bb (tabl. 648:3), N3–CII/B (tabl. 648:2), N4–G, N5–WII/C (tabl. 648:6), N7–CII/B₆ (tabl. 648:1), N8–KII/Ba (tabl. 648:4), N9–G

Chronologia: IV EB, 3 faza rozwojowa (HaA₂/HaB₁), ¹⁴C: 1115-928 BC (95,4%)

Obiekt C98 – ar C73, ćw. b (tabl. 652C)

Grób bez zarysu jamy, popielnicowy, zniszczony

Na spągu I w.m. wykopu, na tle warstwy czarnej próchnicy widoczne były fragmenty zniszczonej urny nr 1 oraz przepalone szczątki ludzkie. Nie zarejestrowano zarysu jamy grobowej, której wypełnisko musiało być tożsame z otoczeniem.

Inwentarz: N1–MI/Bb

Chronologia: IV, V EB, 3, 4 faza rozwojowa (HaB)

Obiekt C99 – ar C73, ćw. b (tabl. 649A)

Grób jamowy, bezpopielnicowy

W warstwie czarnej próchnicy, na spągu I w.m. wykopu wyróżniono prostokątną jamę grobową o wymiarach 88 × 80 cm, orientowaną na osi NW–SE. W profilu jama ta miała kształt nieckowaty o miąższości 16 cm, a jej wypełnisko stanowiła czarna próchnica przemieszana z resztkami stosu (spalenizna, węgle drzewne, przepalone szczątki ludzkie). Na spągu obiektu zarejestrowano zwarte

skupisko intencjonalnie potłuczonych naczyń, z których zrekonstruowano 4 pojemniki. Naczynia ceramiczne po rozbiciu na dnie jamy zostały przysypane resztkami stosu, zawierającymi sporą ilość przepalonych kości ludzkich.

Inwentarz: N1–CI, N2–MII/Bb (tabl. 649A:1), N3–KI/B, N4–KIII/C

Chronologia: IV, V EB, 3, 4 faza rozwojowa (HaB)

Obiekt C100 – ar C73, ćw. b (tabl. 649B)

Grób jamowy, bezpopielnicowy?, zniszczony

Na spągu I w.m. wykopu, na tle warstwy czarnej próchnicy zadokumentowano zarys prostokątnej jamy grobowej o wymiarach 96 × 72 cm, orientowanej na osi SW–NE. W profilu jama miała kształt nieckowaty o miąższości 15 cm, a jej wypełnisko złożone było z czarnej próchnicy przemieszanej z resztkami stosu. Wewnątrz zarejestrowano 4 zniszczone naczynia ceramiczne, ustawione w górnej części. Przepalone szczątki ludzkie pozyskano bezpośrednio z wypełniska jamy grobowej. Prawdopodobnie obiekt to pozostałość zniszczonego grobu, a skupienie kości w jednym miejscu sugeruje, że pochodzą one ze zniszczonej popielnicy.

Inwentarz: N1–CI/B₁? (tabl. 649B:1), N2–C, N3–CII/B₂, N4–G oraz 3 fragmenty ceramiki (z 1 naczynia)

Chronologia: IV/V EB, 3/4 faza rozwojowa (HaB₁/HaB₂)

Obiekt C101 – ar C73, ćw. b (tabl. 650A)

Grób jamowy, popielnicowy

Zarys prostokątnej jamy grobowej, o wymiarach 184 × 132 cm, orientowanej na osi NW–SE, zarejestrowano na spągu I w.m. wykopu, na tle warstwy czarnej próchnicy. W profilu jama ta miała kształt nieckowaty o miąższości 32 cm, a jej wypełnisko składało się z czarnej próchnicy przemieszanej ze spalenizną. Na stropie jamy grobowej, w jej części wschodniej zdeponowana była urna nr 1, z której w chwili odkrycia zachowała się już tylko część przydenna. Bezpośrednio pod urną, na spągu jamy, ustawiono misę nr 2, której towarzyszył czerpak nr 3, w którym z kolei umieszczono szkatułkę nr 4, bez standardowej pokrywki. Z ceramiki pozyskanej z eksploracji jamy zrekonstruowano naczynia nr 5 i 6.

Inwentarz: N1–WIII/D, N2–MII/Ab (tabl. 650A:1), N3–KIII/D (tabl. 650A:4), N4–S (tabl. 650A:2), N5–CI/B₃ (tabl. 650A:3), N6–CII/B₆ oraz 69 fragmentów ceramiki (z 25 naczyń), w tym 1 przepalony

Chronologia: V EB, 4 faza rozwojowa (HaB₂)

Obiekt C102 – ar C73, ćw. d (tabl. 649C)

Grób bez zarysu jamy, popielnicowy, zniszczony

Na spągu I w.m. wykopu, na tle warstwy czarnej próchnicy widoczne były fragmenty zniszczonych naczyń ceramicznych. Nie zarejestrowano czytelnych zarysów jamy grobowej, a jego wypełnisko musiało być identyczne z otoczeniem. Wyróżniono fragmenty pochodzące z 4 naczyń oraz fragmenty przepalonych kości ludzkich.

Inwentarz: N1–G, N2–CI/A₃ (tabl. 649C:1), N3–MII/Aa, N4–C

Chronologia: IV/V EB, 3/4 faza rozwojowa (HaB₁/HaB₂)

Obiekt C103 – ar C73, ćw. d (tabl. 651)

Grób jamowy, popielnicowy, podwójny?

Obiekt wyróżniono na podstawie widocznych zarysów naczyń ceramicznych, na stropie I w.m. wykopu, na tle warstwy czarnej próchnicy. Dalsza eksploracja warstwami mechanicznymi pozwoliła zarejestrować czytelny zarys prostokątnej jamy o wymiarach 135 × 75 cm, orientowanej na osi W–E. W przekroju pionowym obiekt miał kształt nieckowaty o miąższości 32 cm, a jego wypełnisko stanowiła czarna próchnica. Na spągu odkryto zwarte skupisko naczyń ceramicznych, wśród których były 2 urny – wazy nr 6 i 4, ustawione w części zachodniej jamy grobowej. Towarzyszyły im naczynia nr 9 i 10, oba nakryte odwróconą do góry dnem misą nr 7. Obok popielnicy nr 4 zdeponowano ustawiony do góry dnem czerpak nr 2, który również nakryto innym czerpakiem nr 3. W części wschodniej obiektu zarejestrowano dużą misę nr 5 odwróconą dnem do góry oraz małą czarkę nr 1. Pojemniki nr 1, 5 i 10 są wtórnie przepalone.

Inwentarz: N1–CIII, N2–KI/B₅ (tabl. 651:1), N3–KIII/D (tabl. 651:2), N4–WII/B₇ (tabl. 651:6), N5–MI/Bb (tabl. 651:7), N6–WIII/B (tabl. 651:8), N7–M, N8–CI/A (tabl. 651:4), N9–GI/B (tabl. 651:5), N10–CII/B₈ (tabl. 651:3) oraz 49 fragmentów ceramiki (z 14 naczyń), w tym 6 przepalonych (z 3 naczyń)

Chronologia: V EB, 4 faza rozwojowa (HaB₂)

Obiekt C104 – ar C73, ćw. c (tabl. 650B)

Grób jamowy, bezpopielnicowy

Prostokątny grób, o wymiarach 114 × 88 cm, orientowany na osi NW–SE, wydzielono na spągu I w.m. wykopu, na tle warstwy czarnej próchnicy. W profilu miał on kształt prostokątny, a jego głębokość wynosiła 19 cm. Wypełnisko złożone było z czarnej próchnicy przemieszanej z resztkami stosu. Na stropie obiektu zarejestrowano pozostałości 3 naczyń ceramicznych. Przepalone kości ludzkie pozyskano bezpośrednio z eksploracji wypełniska.

Inwentarz: N1–M, N2–WIII/D (tabl. 650B:1), N3–CII/C (tabl. 650B:2) oraz 16 fragmentów ceramiki (z 13 naczyń)

Chronologia: IV/V EB, 3/4 faza rozwojowa (HaB₁/HaB₂)

Obiekt C105 – ar C94, ćw. d (tabl. 652A)

Grób jamowy, bezpopielnicowy

Zarys prostokątnej jamy grobowej, o wymiarach 147 × 110 cm, orientowanej na osi S–N, zarejestrowano na spągu I w.m. wykopu, na tle warstwy czarnej próchnicy. W profilu jama ta miała kształt nieckowaty o miąższości 23 cm, a jej wypełnisko składało się z czarnej próchnicy przemieszanej z resztkami stosu. Z wypełniska obiektu wydobyto fragmenty ceramiki, z których wyróżniono czarki nr 1 i 2. Przepalone szczątki ludzkie zalegały bezpośrednio w wypełnisku obiektu.

Inwentarz: N1–CIII/B₂ (tabl. 652A:1), N2–C

Chronologia: IV EB, 3 faza rozwojowa (HaB₁)

Obiekt C106 – ar C94, ćw. d (tabl. 652B)

Grób jamowy, popielnicowy

Niewielką czworokątną jamę grobową, o wymiarach 41 × 40 cm, orientowaną na osi NW–SE, wyróżniono na spągu I w.m. wykopu, na tle calca. W profilu miała ona kształt prostokątny o miąższości

16 cm, a jej wypełnisko stanowiła czarna próchnica. W centralnej części, na spągu jamy zdeponowano czerpak nr 1, który nakryto odwróconą do góry dnem misą nr 2, a na tak przygotowanej podstawie ustawiono urnę nr 3. W jej wnętrzu oprócz kości znajdowały się 2 przedmioty gliniane.

Inwentarz: N1–KIII/A (tabl. 652B:3), N2–MI/Ab (tabl. 652B:4), N3–GI/A oraz 60 fragmentów ceramiki (z 3 naczyń), z N3 – 1 kółko gliniane (tabl. 652B:1), 1 przedmiot z gliny (tabl. 652B:2)

Chronologia: IV/V EB, 4 faza rozwojowa (HaB₂)

Obiekt C107 – ar C94, ćw. d (tabl. 653)

Grób komorowy, bezpopielnicowy, kurhanowy

Zarys prostokątnej jamy, o wymiarach 182 × 110 cm, orientowanej na osi W–E, zarejestrowano na spągu I w.m. wykopu, na tle warstwy czarnej próchnicy. Na poziomie II w.m. obiektu wyraźnie czytelna była wewnętrzna komora grobowa obsypana warstwą żwiru i lessu na złożu wtórnym. Przypuszczać można, że w komorze tej znajdowała się drewniana konstrukcja skrzyniowa, umocniona kamieniami, które znajdowały się w warstwie zasypiskowej jamy. Wypełnisko komory wewnętrznej było złożone głównie z ciemnoszarej próchnicy i resztek stosu zawierających spaleniznę, węgle drzewne i przepalone szczątki ludzkie. W profilu obiekt był kształtu prostokątnego o miąższości 42 cm. Na kolejnych poziomach eksploracyjnych rejestrowano naczynia ceramiczne. Na spągu komory znajdowały się czerpaki nr 5, 6, 7, 8, powkładane jeden w drugi, które prawdopodobnie pierwotnie były nakryte odwróconą do góry dnem misą nr 4. Z fragmentów ceramiki wydobytych z wypełniska wewnętrznej części wyróżniono kolejne naczynia nr 9 i 10. Przepalone szczątki zmarłego zalegały bezpośrednio w wypełnisku komory wewnętrznej. Obiekt otaczała pusta przestrzeń, być może, nakryty był on nasypem ziemnym lub posiadał inną konstrukcję oddzielającą go od pozostałych pochówków.

Inwentarz: N1–VII/B (tabl. 653:6), N2–KI/B₅ (tabl. 653:3), N3–CIII/B₇ (tabl. 653:7), N4–MII/Ca (tabl. 653:9), N5–KIII/C (tabl. 653:4), N6–KIII/C (tabl. 653:5), N7–KIII/C (tabl. 653:8), N8–KIII/C (tabl. 653:2), N9–VIII/C (tabl. 653:10), N10–GII/A oraz 13 fragmentów ceramiki (z 5 naczyń), wpn – nit brązowy (tabl. 653:1)

Chronologia: V EB, 4 faza rozwojowa (HaB₂)

Obiekt C109 – ar C62, ćw. a (tabl. 654A)

Grób jamowy, bezpopielnicowy, zniszczony

Zarys owalnej jamy, o wymiarach 42 × 40 cm, orientowanej na osi NW–SE, wydzielono w stropie calca. W profilu jama grobowa miała kształt prostokątny o miąższości 10 cm, a jej wypełnisko stanowiła czarna próchnica. Z wypełniska obiektu pozyskano fragmenty ceramiki oraz niewielką ilość przepalonych kości ludzkich. Prawdopodobnie zarejestrowano jedynie relikty jamy grobowej.

Inwentarz: 50 fragmentów ceramiki (z 10 naczyń), w tym 2 fragmenty przepalone

Chronologia: IV/V EB, 3/4 faza rozwojowa (HaB₁/HaB₂)

Obiekt C110 – ar C62, ćw. c (tabl. 654C)

Obiekt ofiarny?

Niewielką prostokątną jamę, o wymiarach 35 × 32 cm, orientowaną na osi NW–SE, wyróżniono na tle calca. W profilu jama miała kształt nieckowaty o miąższości 15 cm, a jej wypełnisko stanowiła czarna próchnica. Na spągu obiektu zdeponowano wazę nr 1, w której złożono czarkę nr 3. Wazę nr 1 nakryto garnkiem nr 2. Pomimo że układ naczyń i sposób ich potraktowania sugeruje, że naczynie nr 1 powinno być urną, w jego wnętrzu nie zarejestrowano przepalonych szczątków. Być może, uległy

one mineralizacji lub też obiekt ten należy traktować jako jamę ofiarną, być może, związaną z grobem symbolicznym C77.

Inwentarz: N1–WII/B₇, N2–GII/B (tabl. 654C:2), N3–CIII/B (tabl. 654C:1) oraz 1 fragment ceramiki przepalony

Chronologia: IV/V EB, 3/4 faza rozwojowa (HaB₁/HaB₂)

Obiekt C111 – ar C62, ćw. c (tabl. 654B)

Obiekt ofiarny?

Owalnego kształtu obiekt, o wymiarach 60 × 43 cm, orientowany na osi SW–NE, wydzielono na stropie calca. W przekroju pionowym miał on kształt nieckowaty o miąższości 9 cm, a jego wypełnisko składało się z czarnej próchnicy przemieszanej z lessem. W centralnej części zarejestrowano bardzo zniszczone naczynie garnkowe nr 1. Z ceramiki pozyskanej z eksploracji wypełniska obiektu wyróżniono misę nr 2, która pierwotnie mogła być nakryciem naczynia nr 1. Nie stwierdzono obecności przepalonych kości ludzkich. Prawdopodobnie opisywany obiekt to jama ofiarna, w której zdeponowano dodatkowe dary i jest ona związana z sąsiednim grobem symbolicznym C77.

Inwentarz: N1–G, N2–MII/Bb

Chronologia: IV, V EB, 3, 4 faza rozwojowa (HaB)

Obiekt C112 – ar C61, ćw. d (tabl. 655)

Grób komorowy, bezpopielnicowy

Zarys prostokątnej jamy, o wymiarach 138 × 102 cm, orientowanej na osi NW–SE, zarejestrowano na spągu III w.m. wykopu, na tle stropu calca. W profilu obiekt posiadał kształt prostokątny i głębokość 28 cm. Już od poziomu stropu wyraźnie czytelna była wewnętrzna komora grobowa, w której, jak domniemywać można, umieszczono skrzyniową konstrukcję drewnianą. Wypełnisko owej komory tworzyła czarna próchnica przemieszana z resztkami stosu, natomiast warstwa zasypiskowa w kopu pod komorę złożona była z czarnej próchnicy i lessu na złożu wtórnym. Na spągu komory zdeponowano 8 naczyń ceramicznych, luźno rozmieszczonych w jej obrębie. Na szczególną uwagę zasługuje odwrócona dnem do góry czarka nr 2, pod którą umieszczono grzechotkę glinianą. Z wypełniska drewnianej komory wydobyto znaczne ilości przepalonych kości ludzkich. W warstwie zasypiskowej zarejestrowano kamienie, które prawdopodobnie stanowiły dodatkowe elementy wzmacniające konstrukcję skrzyni.

Inwentarz: N1–CIII/A₄ (tabl. 655:4), N2–CI/B, N4–KII/Ba (tabl. 655:5), N6–KIII/C (tabl. 655:3), N7–KI/B₈ (tabl. 655:7), N8–CII/C₆ (tabl. 655:8), N9–CIII/B₇?, N10–KI/B₈ (tabl. 655:6) oraz 28 fragmentów ceramiki (z 16 naczyń), w tym 1 przepalony, z N8 – brązowa tarczka guzikowata (tabl. 655:1), wpn – grzechotka dwustożkowata (tabl. 655:2)

Chronologia: V EB, 4 faza rozwojowa (HaB₂)

Obiekt C113 – ar C72, ćw. c (tabl. 654D)

Grób komorowy, bezpopielnicowy, z obstawą kamienną

Prostokątną w kształcie jamę grobową, o wymiarach 118 × 86 cm, orientowaną na osi NW–SE, zarejestrowano na spągu III w.m. wykopu, na tle przemytej warstwy. W profilu obiekt był kształtu prostokątnego o głębokości 29 cm. Już na poziomie stropu obiektu wyraźnie czytelny był zarys wewnętrznej komory i otaczającej warstwy zasypiskowej. Przymuszcza się, że w obiekcie umieszczono drewnianą konstrukcję skrzyniową. Wypełnisko wewnętrznej komory stanowiła czarna próchnica i spalenizna,

z kolei zewnętrzne zasypisko złożone było z czarnej próchnicy i lessu. Z wewnętrznej warstwy pozyskano fragmenty 3 naczyń ceramicznych, wrzuconych tam prawdopodobnie intencjonalnie i rozbitych. W warstwie tej również zdeponowano przepalone szczątki. Od strony północnej komora wewnętrzna posiadała dodatkowe umocnienia złożone z kamieni.

Inwentarz: N1–MII/Ba (tabl. 654D:3), N2–KI/B (tabl. 654D:2), N3–CIII/B₂ (tabl. 654D:1) oraz 33 fragmenty ceramiki (z 9 naczyń)

Chronologia: IV/V EB, 3/4 faza rozwojowa (HaB₁/HaB₂)

Obiekt C114 – ar C72, ćw. d (tabl. 656A)

Obiekt ofiarny?

W stropie calca wykopu 72d wyróżniono prostokątny obiekt o wymiarach 88 × 70 cm, orientowany wzdłuż osi S–N. W profilu miał on kształt prostokątny o miąższości 17 cm, a jego wypełnisko tworzyła czarna próchnica przemieszana ze spalenizną. Na stropie zarejestrowano przepalone naczynia nr 1 oraz nr 2 i 5 zdeponowane w centralnej części obiektu i odwrócone dnami ku górze. Oprócz nich pozyskano jeszcze fragmenty ceramiki pochodzące od naczyń nr 4 i 3. Przepalonych kości nie stwierdzono w żadnym z naczyń ani też w wypełnisku. Prawdopodobnie omawiana jama to rodzaj obiektu kultowego, być może ofiary, związanej z jakimś grobem.

Inwentarz: N1–KIII/C (tabl. 656A:3), N2–KI/B₁ (tabl. 656A:4), N3–CIII/B₇ (tabl. 656A:2), N4–C, N5–MI/Bc (tabl. 656A:1) oraz 12 fragmentów ceramiki (z 4 naczyń)

Chronologia: V EB, 4 faza rozwojowa (HaB₂)

Obiekt C115 – ar C72, ćw. a, c (tabl. 656B)

Grób jamowy, popielnicowy i bezpopielnicowy, z obstawą kamienną, podwójny

Wyraźnie czytelny zarys prostokątnej jamy grobowej, o wymiarach 91 × 110 cm, orientowanej na osi NW–SE, uchwycono na stropie calca. W profilu jama ta miała kształt prostokątny i głębokość 35 cm. Jej wypełnisko złożone było z dwóch warstw, z których warstwę spągową stanowiła czarna próchnica przemieszana z resztkami stosu. W niej to zarejestrowano zwarte skupisko dziewięciu naczyń ceramicznych, w tym wtórnie przepalonych naczyń nr 1, 2, 5 i 9. W jego części zachodniej zdeponowano przepaloną częściowo popielnicę nr 9. Wśród przystawek na szczególną uwagę zasługuje czarka nr 8, nakryta intencjonalnie obtłuczonym dnem nr 7. Dodatkowo naczynia były otoczone kamieniami tworzącymi rodzaj obstawy. Przepalone kości, oprócz popielnicy, znajdowały się bezpośrednio w warstwie spągowej, gdzie zostały złożone wraz z resztkami stosu. Kości znajdowały się również w naczyniu nr 4, gdzie dostały się prawdopodobnie nieintencjonalnie, zapewne w momencie zasypywania grobu. Z warstwy tej pozyskano również szpilę brązową, bez śladów przepalenia.

Inwentarz: N1–CII/B₄, N2–CII/C (tabl. 656B:4), N3–MI/Bc (tabl. 656B:5), N4–KI/B (tabl. 656B:2), N5–GII/A (tabl. 656B:6), N6–KII/Bb (tabl. 656B:1), N7–G?, N8–CI/B₃ (tabl. 656B:3), N9–WIII/D oraz 68 fragmentów ceramiki (z 22 naczyń), w tym 43 fragmenty przepalone (z 11 naczyń), wpn – szpila brązowa z maczugowatą główką (tabl. 656B:7)

Chronologia: V EB, 4 faza rozwojowa (HaB₂)

Obiekt C116 – ar C74, ćw. a (tabl. 657A)

Grób jamowy, popielnicowy

Na stropie I w.m. wykopu, na tle warstwy czarnej próchnicy uchwycono zarysy naczyń ceramicznych. Dopiero dalsza eksploracja warstwami mechanicznymi pozwoliła zarejestrować czytelny zarys prostokątnej jamy grobowej o wymiarach 130 × 90 cm, orientowanej na osi NW–SE, która była wkopana

w inną jamę grobową C117. W profilu miała ona kształt nieckowaty o miąższości 16 cm, a jej wypełnisko stanowiła czarna próchnica. W części zachodniej zdeponowano urnę nr 2, nakrytą misą nr 1, poza którymi w wypełnisku rejestrowano luźne fragmenty ceramiki.

Inwentarz: N1-MI/Bb (tabl. 657A:1), N2-G oraz 25 fragmentów ceramiki (z 9 naczyń)

Chronologia: IV/V EB, 3/4 faza rozwojowa (HaB₁/HaB₂)

Obiekt C117 – ar C74, ćw. a (tabl. 657A)

Grób jamowy, popielnicowy

Obiekt został zniszczony w części W przez wkopanie jamy grobu C116. Czytelny zarys prostokątnej jamy grobowej, o wymiarach 75 × 90 cm, orientowanej na osi W-E, zarejestrowano na stropie calca. W profilu jama ta miała kształt nieckowaty o miąższości 10 cm, a jej wypełnisko stanowiła czarna próchnica. W części wschodniej zdeponowana została urna nr 4, z wnętrza której oprócz przepalonych szczątków zmarłego wydobyto czerpak nr 5. Urnie towarzyszyły przystawki, z których naczynie nr 3 nakryto prawdopodobnie misą nr 2. Dary grobowe obsypano resztkami stosu zawierającymi węgle drzewne. Pojemniki nr 6 i 7 są częściowo przepalone. Z fragmentów ceramiki zalegających w wypełnisku wyróżniono czarkę nr 8.

Inwentarz: N1-C, N2-MII/Aa N3-G, N4-G, N5-KIII/C (tabl. 657A:3), N6-KI/B₅ (tabl. 657A:2), N7-GII/A, N8-CI/B oraz 16 fragmentów ceramiki (z 4 naczyń)

Chronologia: IV/V EB, 4 faza rozwojowa (HaB₂)

Obiekt C118 – ar C74, ćw. a (tabl. 657B)

Grób jamowy, bezpopielnicowy

Prostokątny obiekt, o wymiarach 132 × 93 cm, orientowany na osi S-N, zarejestrowano na spągu II w.m. wykopu, na tle przemytej warstwy. W profilu był on kształtu nieckowatego o miąższości 16 cm, a jego wypełnisko składało się z czarnej próchnicy przemieszanej z resztkami stosu. Z wypełniska jamy grobowej nie pozyskano żadnych naczyń, a jedynie przepalone szczątki ludzkie. Z bardzo licznej ceramiki zalegającej wewnątrz wyróżniono naczynie nr 1, być może, pozostałość zniszczonej popielnicy.

Inwentarz: N1-CII/C₆ oraz 322 fragmenty ceramiki (z 30 z naczyń), w tym 18 fragmentów przepalonych (z 2 naczyń)

Chronologia: IV/V EB, 3/4 faza rozwojowa (HaB₁/HaB₂)

Obiekt C119 – ar C74, ćw. a (tabl. 658)

Grób jamowy, popielnicowy

Wyraźnie widoczną prostokątną jamę grobową o wymiarach 90 × 77 cm, orientowaną na osi NW-SE, wyróżniono na spągu II w.m. wykopu, na tle warstwy czarnej próchnicy. W profilu miała ona kształt prostokątny o miąższości 23 cm, a jej wypełnisko tworzyła czarna próchnica zawierająca węgle drzewne. Na spągu obiektu zarejestrowano zwarte skupisko naczyń ceramicznych. W części wschodniej skupiska ustawiono misę nr 1 odwróconą dnem do góry, pod którą znajdowały się pozostałości zniszczonej popielnicy nr 4. Oprócz tego w obiekcie zarejestrowano 8 naczyń-przystawek. Na uwagę zasługują garnek nr 9 nakryty czerpakiem nr 10 oraz misa nr 7, w której zdeponowano czerpaki nr 5 i 6.

Inwentarz: N1-MII/Ba (tabl. 658:10), N2-CII/C/CIII/B (tabl. 658:5), N3-CII/B (tabl. 658:7), N4-WIII/A (tabl. 658:9), N5-KII/Ba (tabl. 658:4), N6-KIII/C (tabl. 658:3), N7-MII/Ba (tabl. 658:2), N8-CII/B₃ (tabl. 658:1), N9-GII/A (tabl. 658:6), N10-KI/C (tabl. 658:8)

Chronologia: IV EB, 3 faza rozwojowa (HaB₁)

Obiekt C120 – ar C74, ćw. c (tabl. 659A)

Grób jamowy, popielnicowy, podwójny?

Prostokątną jamę grobową, o wymiarach 160 × 88 cm, orientowaną na osi W–E, wydzielono na spągu I w.m. wykopu, w dolnych partiach humusu, na tle warstwy czarnej próchnicy. W przekroju pionowym jama miała kształt nieckowaty o miąższości 14 cm, a jej wypełnisko stanowiła czarna próchnica. Na stropie obiektu zarejestrowano zwarte skupisko bardzo zniszczonych naczyń ceramicznych. Wśród nich wyróżniono urny nr 1 i 2 oraz 2 naczynia-przystawki. Spomiędzy naczyń również wydobyto przepalone szczątki zmarłego, pochodzące prawdopodobnie ze zniszczonego naczynia nr 2. Wśród przystawek wyróżnił się czerpak nr 3, wewnątrz którego złożono kolejne czerpaki nr 5 i 6.

Inwentarz: N1–G, N2–GII/A (tabl. 659A:3), N3–KIII/D (tabl. 659A:2), N4–C, N5–KIII/C (tabl. 659A:1), N6–KIII/C

Chronologia: V EB, 4 faza rozwojowa (HaB₂)

Obiekt C121 – ar C74, ćw. c (tabl. 659C)

Grób jamowy, popielnicowy

W warstwie czarnej próchnicy, na spągu I w.m. wykopu zarejestrowano zwarte skupisko naczyń ceramicznych. Dopiero dalsza eksploracja warstwami mechanicznymi pozwoliła uchwycić zarys owalnej jamy o wymiarach 65 × 34 cm, orientowanej na osi W–E. W profilu charakteryzowała się ona nieckowatym kształtem o miąższości 11 cm, a jej wypełnisko stanowiła czarna próchnica. Na spągu obiektu zdeponowana była urna – czarka nr 2, nakryta garnkiem nr 3. Obok popielnicy zdeponowano jedno małe naczynie czerpakowate nr 1.

Inwentarz: N1–KIII/C, N2–CIII/C, N3–G

Chronologia: IV/V EB, 4 faza rozwojowa (HaB₂)

Obiekt C122 – ar C74, ćw. c (tabl. 659B)

Grób jamowy, popielnicowy i bezpopielnicowy

Zarysy czworokątnej jamy grobowej, o wymiarach 104 × 105 cm, orientowanej na osi NW–SE, zarejestrowano na spągu I w.m. wykopu, w warstwie czarnej próchnicy. W profilu jama miała kształt nieckowaty o głębokości 17 cm. Wypełnisko zasadniczo stanowiła brunatna próchnica, z warstwą spalenizny i przepalonych kości w części wschodniej. W górnej części obiektu zdeponowano skupisko naczyń ceramicznych. Od wschodu ustawiona była urna nr 2, w której oprócz przepalonych kości umieszczono czarkę nr 5. Od strony zachodniej była ona obstawiona przystawkami, wśród których znajdowało się naczynie garnkowate nr 1 zawierające wewnątrz czarkę nr 4. Z fragmentów ceramiki zalegających w jamie wydzielono naczynia nr 6 i 7. Opisujący obiekt to spąg zniszczonej jamy grobowej.

Inwentarz: N1–GII, N2–W, N3–KIII/C (tabl. 659B:2), N4–CIII, N5–CIII/C₁ (tabl. 659B:1), N6–GI/A, N7–GII/A oraz 67 fragmentów ceramiki (z 17 naczyń)

Chronologia: V EB, 4 faza rozwojowa (HaB₂)

Obiekt C123 – ar C82, ćw. b (tabl. 660)

Grób jamowy, bezpopielnicowy

Prostokątną w zarysie jamę grobową, o wymiarach 187 × 114 cm, orientowaną na osi NW–SE, wyróżniono na spągu II w.m. wykopu, na tle przemytej warstwy. W profilu jama miała kształt prostokątny o miąższości 24 cm, a jej wypełnisko złożone było z czarnej próchnicy przemieszanej z resztkami

stosu. Wewnątrz rejestrowano luźno rozmieszczone naczynia, a także fragmenty innych potłuczonych pojemników. W misie nr 6 zdeponowano czerpaki nr 4 i 3, w nr 3 umieszczono czerpak nr 5. Z eksploracji jamy grobowej pozyskano sporą ilość przepalonych szczątków ludzkich, których największe zgromadzenie rejestrowano w okolicy naczynia nr 7 (intencjonalnie rozbita popielnica?). Waza nr 10, zrekonstruowana z fragmentów zalegających w w.m. I, była częściowo wtórnie przepalona. Z wnętrza jamy wydobyto gliniany ciężarek tkacki oraz 2 kółka wykonane z wałków gliny.

Inwentarz: N1-G, N2-CIII/B₂ (tabl. 660:5), N3-KIII/C (tabl. 660:2), N4-KIII/D/C (tabl. 660:1), N5-KIII/C (tabl. 660:3), N6-MII/Ba/b (tabl. 660:6), N7-MII/Ba/b (tabl. 660:7), N8-KIII/D (tabl. 660:4), N9-MI/Ab (tabl. 660:8), N10-WIII/B oraz 46 fragmentów ceramiki (z 12 naczyń), wpn – stożkowaty ciężarek tkacki (tabl. 660:9), 2 kółka/obręcze gliniane (tabl. 660:10,11)

Chronologia: IV/V EB, 3/4 faza rozwojowa (HaB₁/HaB₂)

Obiekt C124 – ar C82, ćw. b (tabl. 661A)

Grób jamowy, bezpopielnicowy

Zarys prostokątnej jamy grobowej, o wymiarach 90 × 96 cm, orientowanej na osi SW-NE, zarejestrowano na spągu II w.m. wykopu, na tle warstwy czarnej próchnicy. W profilu jama miała kształt prostokątny o miąższości 12 cm, a jej wypełnisko tworzyła czarna próchnica przemieszana ze spalenizną. Z eksploracji wypełniska jamy grobowej pozyskano fragmenty ceramiki oraz przepalone szczątki ludzkie.

Inwentarz: 72 fragmenty ceramiki (z 11 naczyń)

Chronologia: IV/V EB, 4 faza rozwojowa (HaB₂)

Obiekt C125 – ar C82, ćw. a (tabl. 662)

Grób jamowy, popielnicowy i bezpopielnicowy, podwójny

Zarys opisywanego grobu w stropie był nieczytelny, zakłócony przez obiekt C125a, który wydzielono po przeprowadzonej analizie. Prostokątny kształt jamy grobowej, o wymiarach 80 × 74 cm, uzyskano dopiero na poziomie II w.m., na tle warstwy czarnej próchnicy. Była ona orientowana na osi NW-SE. W profilu charakteryzowała się nieckowatym kształtem, o miąższości 21 cm, a jej wypełnisko stanowiła czarna próchnica. W górnej części jamy, w strefie zachodniej zdeponowana została waza – urna nr 5, której towarzyszyły przystawki, wśród których kubek nr 8 postawiono na garnku nr 7. Wszystkie naczynia łącznie z popielnicą tworzyły układ zwarty, który nakryto odwróconą do góry dnem misą nr 4. Kości ludzkie pozyskano z wnętrza urny nr 5 oraz bezpośrednio z wypełniska jamy, a fragmenty również z nr 10. Z fragmentów ceramiki pozyskanych z eksploracji obiektu wyróżniono naczynie nr 11.

Inwentarz: N4-MII/Ba/b (tabl. 662:6), N5-WIII/A/B (tabl. 662:7), N6-KII/Ba (tabl. 662:2), N7-GII/A (tabl. 662:5), N8-KI/C₄ (tabl. 662:4), N9-CII/B₇, N10-CIII/B₇ (tabl. 662:1), N11-CII/A (tabl. 662:3) oraz 69 fragmentów ceramiki (z 9 naczyń), w tym 60 fragmentów przepalonych (z 4 naczyń)

Chronologia: IV/V EB, 3/4 faza rozwojowa (HaB₁/HaB₂)

Obiekt C125a – ar C82, ćw. a (tabl. 662)

Grób bez zarysu jamy, popielnicowy

Na stropie obiektu C125, w jego części południowo-zachodniej ustawiono popielnicę nr 3, której towarzyszyła przystawka nr 2, a całość nakryto misą nr 1. Nie wyróżniono zarysu jamy, a wypełnisko było tożsame z otoczeniem. Prawdopodobnie pochówek ten został intencjonalnie zdeponowany w pobliżu grobu C125.

Inwentarz: N1–MI/Bb (tabl. 662:9), N2–CI/B₅ (tabl. 662:8), N3–G

Chronologia: IV/V EB, 3/4 faza rozwojowa (HaB₁/HaB₂)

Obiekt C126 – ar C73, ćw. b (tabl. 678B)

Grób jamowy, bezpopielnicowy

Zarys czworokątnej jamy grobowej, o wymiarach 70 × 76 cm, orientowanej na osi SW–NE, zarejestrowano na spągu II w.m. wykopu, na tle warstwy czarnej próchnicy. W profilu jama miała kształt nieckowaty o miąższości 10 cm, a jej wypełnisko stanowiła czarna próchnica. Z eksploracji wypełniska obiektu wydzielono naczynie nr 1 oraz fragmenty przepalonych szczątków ludzkich, zdeponowanych bezpośrednio w jamie grobowej.

Inwentarz: N1–KIII/C (tabl. 678B:1) oraz 7 fragmentów ceramiki przepalonych (z 2 naczyń)

Chronologia: IV/V EB, 3/4 faza rozwojowa (HaB₁/HaB₂)

Obiekt C127 – ar C73, ćw. d (tabl. 661C)

Grób jamowy, popielnicowy

Prostokątny grób o wymiarach 124 × 88 cm, orientowany wzdłuż osi W–E, wyróżniono na spągu II w.m. wykopu. W profilu miał on kształt prostokątny o miąższości 20 cm, a jego wypełnisko stanowiła czarna próchnica. Na spągu obiektu, w części zachodniej, zdeponowana została urna nr 1, być może, pierwotnie nakryta misą nr 2. Oprócz popielnicy w obiekcie odkryto kubek nr 3 oraz fragmenty ceramiki, w części pochodzące ze zniszczonej czarki nr 4.

Inwentarz: N1–C, N2–MI/Bc (tabl. 661C:3), N3–KI/B (tabl. 661C:1), N4–CIII/A₁ (tabl. 661C:2) oraz 8 fragmentów ceramiki (z 4 naczyń)

Chronologia: IV/V EB, 3/4 faza rozwojowa (HaB₁/HaB₂)

Obiekt C128 – ar C73, ćw. d (tabl. 663A)

Grób jamowy, bezpopielnicowy

Zarys prostokątnej jamy, o wymiarach 117 × 90 cm, orientowanej na osi NW–SE, zarejestrowano na spągu II w.m. wykopu. W profilu jama miała kształt nieckowaty o miąższości 15 cm, a jej wypełnisko złożone było z czarnej próchnicy przemieszanej z resztkami stosu. Z eksploracji jamy grobowej pozyskano jedynie luźne fragmenty naczyń ceramicznych oraz przepalone szczątki ludzkie, zdeponowane bezpośrednio w wypełnisku.

Inwentarz: 96 fragmentów ceramiki (z 18 naczyń), w tym 3 przepalonych (z 2 naczyń)

Chronologia: IV, V EB, 3, 4 faza rozwojowa (HaB)

Obiekt C129 – ar C73, ćw. c (tabl. 663B)

Grób popielnicowy?, bez zarysu jamy, zniszczony

Na spągu I w.m. wykopu, w warstwie czarnej próchnicy uchwycono zwarte skupisko naczyń ceramicznych bez wyraźnych granic jamy grobowej, do której je złożono. Wypełnisko było tożsame z otoczeniem. W trakcie eksploracji udało się wyróżnić 5 pojemników ceramicznych, jednak z uwagi na duży stopień ich zniszczenia i przemieszczenia niemożliwe jest odtworzenie ich pierwotnych relacji. Spomiędzy fragmentów ceramiki wydobyto również przepalone szczątki ludzkie, pochodzące prawdopodobnie ze zniszczonej popielnicy.

Inwentarz: N1–CII/C₂ (tabl. 663B:3), N2–CI/B₇ (tabl. 663B:4), N3–MII/Aa (tabl. 663B:2), N4–G, N5–CI/B (tabl. 663B:1) oraz 30 fragmentów ceramiki (z 4 naczyń), w tym 1 przepalony

Chronologia: V EB, 4 faza rozwojowa (HaB₂)

Obiekt C130 – ar C82, ćw. d (tabl. 664)

Grób jamowy, bezpopielnicowy, zniszczony

Czytelny zarys prostokątnej jamy grobowej, o wymiarach 78 × 75 cm, orientowanej na osi NW–SE, zarejestrowano na spągu II w.m. wykopu, na tle przemytej warstwy. W profilu jama miała kształt nieckowaty o miąższości 22 cm, a jej wypełnisko tworzyła spalenizna przemieszana z czarną próchnicą. Na spągu zdeponowano zwarte skupisko naczyń ceramicznych. Czarka nr 6 została nakryta odwróconą do góry dnem misą nr 3 i dodatkowo jeszcze jedną misą nr 2, również odwróconą dnem do góry. Naczynia wstawione do grobu zostały obsypane resztkami stosu zawierającymi niewielką ilość przepalonych kości.

Inwentarz: N1–KI/B₅ (tabl. 664:2), N2–MII/Ba/b (tabl. 664:7), N3–MII/Ab (tabl. 664:3), N4–KI/B₄ (tabl. 664:5), N5–KIII/D (tabl. 664:6), N6–CII/B₂ (tabl. 664:4), wpn – 2 fragmenty trzpienia szpili brązowej (tabl. 664:1)

Chronologia: IV/V EB, 3/4 faza rozwojowa (HaB₁/HaB₂)

Obiekt C131 – ar C82, ćw. c (tabl. 665A)

Grób jamowy, bezpopielnicowy

Owalną jamę grobową, o wymiarach 65 × 65 cm, orientowaną na osi NW–SE, wyróżniono na spągu II w.m. wykopu, na tle warstwy czarnej próchnicy. W przekroju pionowym miała ona kształt prostokątny o miąższości 22 cm, a jej wypełnisko złożone było z brunatnej próchnicy przemieszanej ze spalenizną. Przepalone szczątki ludzkie wsypano do przygotowanej jamy grobowej razem z resztkami stosu, a następnie nakryto odwróconą do góry dnem misą nr 1. Z ceramiki zalegającej w wypełnisku obiektu wyróżniono naczynie nr 2.

Inwentarz: N1–MI/Ca (tabl. 665A:1), N2–CII/B₄ oraz 8 fragmentów ceramiki (z 1 naczynia)

Chronologia: IV/V EB, 3/4 faza rozwojowa (HaB₁/HaB₂)

Obiekt C132 – ar C82, ćw. c (tabl. 665B)

Jama?

Zarys prostokątnej jamy, o wymiarach 76 × 67 cm, orientowanej na osi SW–NE, zarejestrowano na spągu II w.m. wykopu, na tle calca. W profilu jama miała kształt nieckowaty o miąższości 14 cm, a jej wypełnisko stanowiła czarna próchnica przemieszana ze spalenizną. Z wypełniska jamy nie pozyskano substancji zabytkowej. Opisywany obiekt to, być może, spąg zniszczonej jamy grobowej.

Inwentarz: brak

Chronologia: kultura łużycka?

Obiekt C133 – ar C82, ćw. c (tabl. 665C)

Grób jamowy, bezpopielnicowy

Obiekt grobowy o prostokątnym kształcie i wymiarach 144 × 111 cm wyróżniono na spągu II w.m. wykopu, na tle przemytej warstwy między próchnicą i calcem. Był on orientowany wzdłuż osi W–E.

W profilu charakteryzował się prostokątnym kształtem o miąższości 18 cm, a jego wypełnisko składało się z czarnej próchnicy przemieszanej z resztkami stosu. W wyniku eksploracji zarejestrowano 3 naczynia ceramiczne zdeponowane w części zachodniej obiektu, spośród których kubek nr 2 postawiono dnem do góry. Przepalone kości pozyskano bezpośrednio z eksploracji wypełniska jamy grobowej.

Inwentarz: N1–G?, N2–KI/B₇ (tabl. 665C:2), N3–CII/B₆? (tabl. 665C:1) oraz 22 fragmenty ceramiki (z 11 naczyń)

Chronologia: V EB, 4 faza rozwojowa (HaB₃)

Obiekt C134 – ar C82, ćw. c (tabl. 666C)

Jama

Zarys prostokątnej jamy, o wymiarach 49 × 52 cm, orientowanej na osi NW–SE, uchwycono na spągu II w.m. wykopu, na tle calca. W profilu jama miała kształt nieckowaty o miąższości 10 cm, a jej wypełnisko stanowiła czarna próchnica. Nie zarejestrowano naczyń ani też przepalonych kości ludzkich.

Inwentarz: 5 fragmentów ceramiki (z 2 naczyń)

Chronologia: kultura łużycka

Obiekt C135 – ar C82, ćw. a (tabl. 666A)

Grób jamowy, popielnicowy

Na spągu III w.m. wykopu, na tle calca wyróżniono prostokątną jamę o wymiarach 46 × 42 cm, orientowaną na osi NW–SE. W profilu miała ona kształt nieckowaty o miąższości 16 cm, a jej wypełnisko stanowiła czarna próchnica. Na spągu obiektu ustawiona była urna nr 4, pierwotnie prawdopodobnie nakryta misą nr 1. Obok popielnicy zdeponowano jeszcze czarki nr 2 i 3. Całość była bardzo zniszczona. Na południe od jamy grobowej, w jej bezpośrednim sąsiedztwie zarejestrowano duży kamień, który pierwotnie mógł być zdeponowany na stropie obiektu, w celu jego oznaczenia na powierzchni.

Inwentarz: N1–MI/Bb (tabl. 666A:2), N2–CII/B₈ (tabl. 666A:1), N3–C?, N4–CII/C₇ (tabl. 666A:3) oraz 9 fragmentów ceramiki (z 6 naczyń)

Chronologia: V EB, 4 faza rozwojowa (HaB₃)

Obiekt C136 – ar C82, ćw. a (tabl. 667)

Grób jamowy, popielnicowy

Zarys prostokątnej jamy grobowej, o wymiarach 72 × 56 cm, orientowanej na osi NW–SE, zadokumentowano na spągu III w.m. wykopu, na tle przemytej warstwy. W przekroju pionowym jama miała kształt nieckowaty o miąższości 20 cm, a jej wypełnisko stanowiła czarna próchnica. Na stropie zarejestrowano zwarte skupisko naczyń ceramicznych, bardzo już zniszczonych. W części wschodniej zdeponowana była urna nr 1, a towarzyszyły jej przystawki, z których czerpak nr 6 ustawiono dnem do góry i nakryto misą nr 5, również odwróconą dnem ku górze.

Inwentarz: N1–GIII/B (tabl. 667:8), N2–CIII/B₇? (tabl. 667:7), N3–KIII/C (tabl. 667:4), N4–KI/B₅ (tabl. 667:5), N5–MI/Bb (tabl. 667:6), N6–KIII/C (tabl. 667:3), N7–C, z N1 – 2 fragmenty szpili o dwu-stożkowatej główce (tabl. 667:1) oraz 2 fragmenty trzpienia szpili (tabl. 667:2)

Chronologia: V EB, 4 faza rozwojowa (HaB₂)

Obiekt C137 – ar C82, ćw. a (tabl. 666B)

Grób jamowy, popielnicowy

Prostokątną jamę grobową, o wymiarach 69 × 63 cm, orientowaną na osi NW–SE, wyróżniono na spągu III w.m. wykopu, na tle calca. W profilu charakteryzowała się ona nieckowatym kształtem o miąższości 15 cm, a jej wypełnisko stanowiła czarna próchnica. Na stropie, w centralnej części zarejestrowano zwarte skupisko naczyń ceramicznych, wśród których, pośrodku znajdowała się urna – czarka nr 4, wewnątrz której oprócz przepalonych kości znajdował się fragment szpili brązowej. W grupie przystawek nakryte odwróconą do góry dnem misą nr 3 naczynie jajowate nr 5, zawierało wewnątrz kubek nr 6. Z eksploracji wypełniska jamy grobowej pozyskano również fragment przetopionego brązu.

Inwentarz: N1–KI/B₅ (tabl. 666B:5), N2–C, N3–MI/Ab (tabl. 666B:3), N4–CII/B (tabl. 666B:4), N5–G, N6–KII/Ba (tabl. 666B:2) oraz 57 fragmentów ceramiki (z 13 naczyń), w tym 25 fragmentów przepalonych (z 5 naczyń), z N4 – fragment trzpienia z brązu (tabl. 666B:1), strop – fragment przetopionego brązu

Chronologia: V EB, 4 faza rozwojowa (HaB₂)

Obiekt C138 – ar C73, ćw. b (tabl. 668)

Grób komorowy, bezpopielnicowy

Czytelny kształt prostokątnego grobu, o wymiarach 152 × 134 cm, orientowanego na osi NW–SE, zarejestrowano na spągu II w.m. wykopu, na tle przemytej warstwy. W profilu obiekt miał kształt zbliżony do prostokąta o głębokości 24 cm. Już na poziomie stropu obiektu wyraźnie czytelny był zarys wewnętrznej komory grobowej, w której przypuszczalnie umieszczono drewnianą konstrukcję skrzyniową. Wypełnisko komory składało się z czarnej próchnicy i węgla drzewnych, natomiast less na złożu wtórnym stanowił zasypisko wkopu pod komorę. Eksploracja warstwami mechanicznymi pozwoliła uchwycić obecność zwanego skupiska naczyń w części wschodniej komory. Wyróżniono tu dużą misę nr 7, w której był zdeponowany czerpak nr 6. Obok misy ustawiona była część przydenna naczynia nr 8, w której umieszczono duży kamień. Niewykluczone, że naczynie nr 8 pierwotnie było nakryte czerpakiem nr 2. Pod tymi naczyniami znajdowały się małe naczynia nr 3, 4 i 9. Oprócz całych naczyń zdeponowanych w obrębie drewnianej komory, z ceramiki pozyskanej w trakcie jej eksploracji wyróżniono naczynia od nr 10 do 16. Przepalone szczątki ludzkie wydobyto bezpośrednio z wypełniska wewnętrznej komory, gdzie znalazły się łącznie z resztkami stosu. Zarejestrowano również fragment ozdoby brązowej, bez śladów kontaktu z ogniem.

Inwentarz: N1–CII/B₈ (tabl. 668:11), N2–KIII/D (tabl. 668:12), N3–KI/B₃ (tabl. 668:3), N4–CI/B₃ (tabl. 668:4), N5–KI/B₃ (tabl. 668:8), N6–KIII/D (tabl. 668:5), N7–MI/Bb, N8–GI/A, N9–KI/B (tabl. 668:7), N10–KIII/C (tabl. 668:10), N11–C, N12–CI/B₃ (tabl. 668:2), N13–KI/B₃ (tabl. 668:9), N14–WIII/D, N15–MI/B (tabl. 668:6), N16–MI/A oraz 59 fragmentów ceramiki (z 35 naczyń), w tym 8 przepalonych (z 7 naczyń), wpn – kółko brązowe (tabl. 668:1)

Chronologia: V EB, 4 faza rozwojowa (HaB₂)

Obiekt C139 – ar C74, ćw. c (tabl. 669A)

Zniszczony grób?

Na spągu II w.m. wykopu, na tle przemytej warstwy wydzielono owalną jamę o wymiarach 95 × 55 cm, orientowaną na osi W–E. W profilu miała ona kształt nieckowaty o miąższości zaledwie 9 cm, a jej wypełnisko stanowiła czarna próchnica. Z eksploracji pozyskano kilka fragmentów ceramiki, z których zrekonstruowano nr 1 i 2, nie zarejestrowano natomiast przepalonych kości ludzkich. Trudna do ustalenia jest funkcja tego obiektu. Być może, popielnica i naczynia z grobu C121 pochodzą z tego obiektu.

Inwentarz: N1-C, N2-MII/Aa oraz 11 fragmentów ceramiki (z 4 naczyń), strop – fragment przetopionego brązu

Chronologia: IV/V EB, 3/4 faza rozwojowa (HaB₁/HaB₂)

Obiekt C140 – ar C74, ćw. c (tabl. 669B)

Grób jamowy, bezpopielnicowy

Zarys prostokątnej jamy grobowej, o wymiarach 130 × 95 cm, orientowanej na osi NW-SE, wyróżniono na spągu II w.m. wykopu, na tle warstwy czarnej próchnicy. W profilu jama miała kształt prostokątny o miąższości 18 cm, a jej wypełnisko składało się z czarnej próchnicy przemieszanej z resztkami stosu. Eksploracja warstwami mechanicznymi pozwoliła zarejestrować zwarte skupisko intencjonalnie rozbitych naczyń ceramicznych, przygniecionych dużymi kamieniami. Z okolicy naczyń nr 1 i 3 pozyskano sporą ilość przepalonych kości ludzkich. Być może, waza nr 1 była pierwotnie urną, nakrytą misą nr 2 i oba naczynia po wstawieniu do grobu zostały przygniecione i rozbite przez duże kamienie.

Inwentarz: N1-W?, N2-MII/Cb (tabl. 669B:1), N3-C, N4-KIII/A (tabl. 669B:2)

Chronologia: IV/V EB, 4 faza rozwojowa (HaB₂)

Obiekt C141 – ar C74, ćw. c (tabl. 669C)

Grób jamowy, popielnicowy

Na spągu II w.m. wykopu, na tle warstwy czarnej próchnicy wyróżniono prostokątny obiekt grobowy o wymiarach 145 × 72 cm, orientowany na osi NW-SE. W profilu miał on kształt nieckowaty o miąższości 18 cm, a jego wypełnisko stanowiła czarna próchnica. Na stropie jamy, w części wschodniej ustawiona była urna nr 2. Oprócz urny zarejestrowano 2 bardzo zniszczone naczynia.

Inwentarz: N1-GIII/A (tabl. 669C:2), N2-G, N3-CI/C₂? (tabl. 669C:1)

Chronologia: V EB, 4 faza rozwojowa (HaB₂)

Obiekt C142 – ar C73, ćw. d (tabl. 670B)

Grób bez zarysu jamy, popielnicowy

Na spągu II w.m. wykopu, w warstwie czarnej próchnicy zarejestrowano popielnicę nr 1, nakrytą prawdopodobnie misą nr 2. Nie uchwycono czytelnych granic obiektu, którego wypełnisko było identyczne z otoczeniem.

Inwentarz: N1-CII/C₄, N2-M?

Chronologia: IV/V EB, 3/4 faza rozwojowa (HaB₁/HaB₂)

Obiekt C143 – ar C74, ćw. c (tabl. 670A)

Grób jamowy, popielnicowy

Prostokątną jamę grobową, o wymiarach 121 × 88 cm, orientowaną na osi NW-SE, wyróżniono na spągu II w.m. wykopu, na tle warstwy czarnej próchnicy. W profilu jama ta była kształtu nieckowatego o miąższości 20 cm, a jej wypełnisko złożone było z czarnej próchnicy przemieszanej ze spalenizną. Na spągu obiektu zarejestrowano pozostałości urny nr 7, którą ciasno obstawiono przystawkami. Wśród nich kubek nr 5 ustawiono dnem do góry, natomiast czarzkę nr 3 nakryto odwróconą do góry dnem misą nr 4.

Inwentarz: N1–CIII/C₁ (tabl. 670A:1), N2–KI/B₅, (tabl. 670A:3), N3–CII/C₇ (tabl. 670A:5), N4–MI/Bb (tabl. 670A:4), N5–KIII/D (tabl. 670A:2), N6–nieokreślone, N7–C oraz 12 fragmentów ceramiki (z 6 naczyń)

Chronologia: V EB, 4 faza rozwojowa (HaB₂)

Obiekt C144 – ar C84, ćw. a (tabl. 670C)

Grób jamowy, popielnicowy

Na spągu II w.m. wykopu, w warstwie czarnej próchnicy wydzielono prostokątną jamę grobową o wymiarach 68 × 53 cm, orientowaną na osi NW–SE. W przekroju pionowym miała ona kształt nieckowaty miąższości 23 cm, a jej wypełnisko stanowiła czarna próchnica. Na spągu zdeponowano urnę nr 1, którą od wschodu oznaczono dużym kamieniem. Nie zarejestrowano innych naczyń, a jedynie fragmenty ceramiki.

Inwentarz: N1–W? oraz 42 fragmenty ceramiki (z 7 naczyń), w tym 1 przepalony

Chronologia: IV, V EB, 3, 4 faza rozwojowa (HaB)

Obiekt C145 – ar C84, ćw. a (tabl. 671A)

Grób jamowy, popielnicowy

Obiekt grobowy o owalnym kształcie i wymiarach 74 × 29 cm, orientowany na osi SW–NE, wydzielono na spągu II w.m. wykopu, na tle calca. W profilu miał on kształt nieckowaty o miąższości 12 cm, a jego wypełnisko stanowiła czarna próchnica. Na stropie, w części zachodniej, zarejestrowano resztki urny nr 3. W części wschodniej ustawione były 2 inne naczynia. Całość była tak bardzo zniszczona, że z naczyń zachowały się jedynie części przydenne.

Inwentarz: N1–CII/B₄, N2–KIII/C, N3–nieokreślone

Chronologia: IV, V EB, 3, 4 faza rozwojowa (HaB)

Obiekt C146 – ar C84, ćw. a (tabl. 671B)

Grób jamowy, popielnicowy, zniszczony

Na spągu II w.m. wykopu, w warstwie czarnej próchnicy zarejestrowano fragmenty naczynia ceramicznego i przepalonych kości ludzkich. Dopiero dalsza eksploracja pozwoliła uchwycić i zadokumentować spąg prostokątnej jamy o wymiarach 50 × 35 cm. Obiekt orientowany był wzdłuż osi W–E. W profilu miał on kształt nieckowaty o miąższości 11 cm, a jego wypełnisko stanowiła czarna próchnica. Wewnątrz obiektu znajdowało się zwarte skupisko przemieszanych ze sobą naczyń ceramicznych i przepalonych szczątków ludzkich. Prawdopodobnie waza nr 2 była pierwotnie urną, nakrytą misą nr 1, a towarzyszyły im przystawki nr 3 i 4.

Inwentarz: N1–MII/Bb (tabl. 671B:1), N2–WIII/B, N3–CI/B₃? (tabl. 671B:2), N4–CI/B₃? oraz 48 fragmentów ceramiki (z 5 naczyń)

Chronologia: V EB, 4 faza rozwojowa (HaB₂)

Obiekt C147 – ar C84, ćw. a (tabl. 671C)

Grób jamowy, popielnicowy, podwójny?

Zarys prostokątnej jamy grobowej, o wymiarach 90 × 60 cm, orientowanej na osi SW–NE, zarejestrowano na spągu II w.m. wykopu, na tle calca. W profilu jama miała kształt nieckowaty o miąższości

28 cm, a jej wypełnisko złożone było z czarnej próchnicy przemieszanej z resztkami stosu, zawierającymi węgle drzewne. Wewnątrz znajdowały się 2 urny zdeponowane na dwóch przeciwległych końcach obiektu. W części północnej ustawiona była popielnica nr 2, mocno już zniszczona, w której oprócz przepalonych kości znajdował się czerpak nr 3. Urna ta była nakryta misą nr 8, w momencie odkrycia równie zniszczoną. Drugą popielnicę – nr 5 zarejestrowano w części południowej jamy grobowej. Towarzyszyły jej 2 przystawki, a całość nakryto fragmentem naczynia nr 4. Z urny tej, poza przepalonymi szczątkami ludzkimi, wydobyto fragmenty węgla drzewnych. W wypełnisku obiektu znajdowały się bardzo liczne fragmenty ceramiki.

Inwentarz: N1–CII/C₆ (tabl. 671C:3), N2–MI/Ab (tabl. 671C:4), N3–KIII/C (tabl. 671C:2), N4–nieokreślone, N5–G (tabl. 671C:6), N6–KIII/D (tabl. 671C:1), N7–MI/A, N8–MII/Cb (tabl. 671C:5), N9–GI/A oraz 322 fragmenty ceramiki (z 65 naczyń)

Chronologia: V EB, 4 faza rozwojowa (HaB₂)

Obiekt C148 – ar C81, ćw. c (tabl. 672C)

Grób jamowy, popielnicowy, zniszczony

Na spągu I w.m. wykopu, w warstwie czarnej próchnicy zarejestrowano zwarte skupisko naczyń ceramicznych. Dopiero na poziomie II w.m. obiektu uchwycono zarys prostokątnej jamy o wymiarach 35 × 40 cm, orientowanej na osi SW–NE. W profilu obiekt posiadał kształt prostokątny i głębokość 29 cm, a jego wypełnisko stanowiła czarna próchnica. Na spągu umieszczono misę nr 17 i naczynie nr 16, które następnie obsypano warstwą spalenizny. Na tych naczyniach zdeponowano kolejne pojemniki: urnę nr 12 oraz towarzyszące jej przystawki nr 9, 10, 13, 14, 11 oraz 18. Ponieważ naczynia te były bardzo zniszczone i przemieszczone, trudno jest odtworzyć ich pierwotne relacje.

Inwentarz: N9–C, N10–MI/A, N11–G, N12–WII/B₄, N13–G, N14–KI/B₅ (tabl. 672C:1), N16–KIII/D (tabl. 672C:2), N17–MII/Cb/a (tabl. 672C:3), N18–CIII oraz 344 fragmenty ceramiki, w tym 54 wtórnie przepalone (z 7 naczyń?)

Chronologia: V EB, 4 faza rozwojowa (HaB₂)

Obiekt C148a – ar C81, ćw. c (tabl. 672A)

Grób bez zarysu jamy, popielnicowy

Na spągu I w.m. wykopu, na tle warstwy czarnej próchnicy zarejestrowano małą popielnicę nr 3, nakrytą prawdopodobnie naczyniem nr 2. Z wnętrza urny wyróżniono naczynie nr 19 oraz 9 kółek wykonanych z gliny. Nie uchwycono zarysu jamy grobowej, której wypełnisko było tożsame z otaczającą warstwą. Obiekt celowo zdeponowano w pobliżu obiektu C148.

Inwentarz: N2–C, N3–CIII/C (tabl. 672A:2), N19–CI/B₄ (tabl. 672A:3), z N3 – 9 kółek z gliny (tabl. 672A:1)

Chronologia: V EB, 4 faza rozwojowa (HaB₂)

Obiekt C148b – w C81, ćw. c (tabl. 672B)

Grób bez zarysu jamy, popielnicowy

W trakcie eksploracji wykopu na spągu II w.m., na tle przemytej warstwy zarejestrowano skupisko zniszczonych naczyń, bez wyraźnego zarysu jamy grobowej. Na skupisko składała się urna nr 6 oraz towarzysząc jej naczynia nr 4, 5, 7, 8 i 15.

Inwentarz: N1–CI/B₁, N4–MI/Ab, N5–CIII/C₁?, N6–G, N7–KI/B (tabl. 672B:1), N8–C, N15–C

Chronologia: V EB, 4 faza rozwojowa (HaB₂)

Obiekt C149 – ar C81, ćw. a, c (tabl. 673)

Grób komorowy, bezpopielnicowy, z obstawą kamienną

Na spągu I w.m. wykopu, w warstwie czarnej próchnicy zarejestrowano zwarte skupisko zniszczonych naczyń ceramicznych. Dopiero na poziomie II w.m. obiektu dało się wyróżnić prostokątny zarys jamy o wymiarach 134 × 110 cm, zorientowanej na osi NW–SE, z wyraźnie czytelną komorą wewnętrzną. Obiekt wkopany był częścią północną w grób C182. Głębokość obiektu wynosiła 51 cm. Wypełnisko wewnętrznej komory składało się głównie z czarnej próchnicy i spalenizny. Przypuszczalnie pierwotnie umieszczona była w niej skrzyniowa konstrukcja drewniana. Warstwę zasypiskową wokół komory stanowił less na złożu wtórnym. Na spągu części wewnętrznej luźno rozmieszczono naczynia ceramiczne oraz grzechotkę glinianą. Przepalone naczynia nr 5, 8 i 10 były ustawione dnami do góry. Czarka nr 9 została zdeponowana w jamie zasypiskowej. Z ceramiki pozyskanej z eksploracji obiektu wyróżniono naczynie nr 14. Przepalone szczątki ludzkie zalegały bezpośrednio w wypełnisku wewnętrznej komory, gdzie zostały wyspane razem z resztkami stosu. W obrębie jamy zasypiskowej rejestrowano pozostałości drewnianych belek oraz kamienie polne stanowiące prawdopodobnie element konstrukcyjny, wzmacniający drewnianą skrzynię.

Inwentarz: N1–C, N2–CII, N3–KIII/C (tabl. 673:2), N4–KIII/C/M, N5–MII/Bb, N6–KI/B₅ (tabl. 673:3), N7–CI/B₃ (tabl. 673:5), N8–CIII/B₁/CIII/C₁ (tabl. 673:9), N9–CIII/B₃/CIII/C₁ (tabl. 673:6), N10–KIII/C?, N11–CIII/B (tabl. 673:4), N12–CI/B₃? (tabl. 673:8), N13–KIII/C (tabl. 673:7), N14–GII/A oraz 122 fragmenty ceramiki (z 30 naczyń?), w tym 6 wtórnice przepalonych (z 3 naczyń?), wpn – grzechotka (tabl. 673:1)

Chronologia: V EB, 4 faza rozwojowa (HaB₂)

Obiekt C150 – ar C81, ćw. a (tabl. 617C)

Grób jamowy, popielnicowy, zniszczony

Obiekt wyróżniono na podstawie zwartego skupiska pogniecionych naczyń ceramicznych i kości, zalegających na spągu I w.m. wykopu, w warstwie czarnej próchnicy. Dalsza eksploracja pozwoliła uchwycić zarys owalnej jamy o wymiarach 94 × 90 cm, zorientowanej na osi SW–NE. W profilu miała ona kształt nieckowaty o miąższości 20 cm, a jej wypełnisko złożone było z czarnej próchnicy przemieszanej ze spalenizną. W części stropowej zarejestrowano pozostałości urny nr 4 oraz kilku towarzyszących jej przystawek. Ponieważ naczynia były zniszczone i przemieszczone, trudno jest odtworzyć ich pierwotne relacje.

Inwentarz: N1–K, N2–GII/A, N3–CIII/C₁?, N4–M oraz 348 fragmentów ceramiki, w tym 4 wtórnice przepalone (z 2 naczyń?)

Chronologia: IV/V EB, 4 faza rozwojowa (HaB₂)

Obiekt C151 – ar C81, ćw. a (tabl. 674A)

Grób jamowy, bezpopielnicowy

Na spągu I w.m. wykopu, w warstwie czarnej próchnicy zarejestrowano zwarte skupisko częściowo zniszczonych naczyń ceramicznych i kości. Dopiero na niższym poziomie zadokumentowano zarys prostokątnej jamy o wymiarach 145 × 94 cm, zorientowanej na osi SW–NE. W części wschodniej stropu obiektu złożono grób C151a. W profilu miał on kształt prostokątny o miąższości 36 cm, a jego wypełnisko tworzyła czarna próchnica i spalenizna. Zestaw naczyń ceramicznych zdeponowano na spągu. Wyróżniono tu kilka naczyń, które po złożeniu do jamy grobowej zostały obsypane resztkami stosu, zawierającymi przepalone szczątki zmarłego. Z ceramiki pozyskanej z eksploracji wypełniska obiektu wyróżniono naczynie nr 13.

Inwentarz: N7-G, N8-GII/B (tabl. 674A:3), N9-KIII/D (tabl. 674A:2), N10-C, N12-C, N13-KIII/A (tabl. 674A:1) oraz 257 fragmentów ceramiki (z 36 naczyń?), w tym 9 wtórnie przepalonych (z 2 naczyń?)

Chronologia: V EB, 4 faza rozwojowa (HaB₃)

Obiekt C151a – ar C81, ćw. a (tabl. 674B)

Grób bez zarysu jamy, bezpopielnicowy

Obiekt wyróżniono na podstawie zwarte go skupiska częściowo zniszczonych naczyń ceramicznych i kości, na spągu I w.m. wykopu, w warstwie czarnej próchnicy. Nie uchwycono zarysu obiektu. Był on zdeponowany intencjonalnie w części wschodniej stropu obiektu C151. Naczynia nr 1 (wtórnie przepalone) i nr 6 były ustawione dnami ku górze, pozostałe pojemniki były zniszczone i przemieszczone. Z okolicy naczynia nr 3 pozyskano przepalone kości ludzkie.

Inwentarz: N1-KIII/D (tabl. 674B:2), N2-C, N3-C, N4-MI/Bb (tabl. 674B:3), N6-KII/A₅ (tabl. 674B:1), N11-C

Chronologia: V EB, 4 faza rozwojowa (HaB₃)

Obiekt C152 – ar C81, ćw. a (tabl. 675)

Grób jamowy, popielnicowy, podwójny

Czytelny zarys prostokątnej jamy grobowej, o wymiarach 113 × 80 cm, orientowanej na osi NW-SE, zadokumentowano dopiero na spągu III w.m. wykopu, na tle warstwy czarnej próchnicy. Jednak już od poziomu I w.m. wykopu rejestrowano w tym miejscu fragmenty ceramiki i słabo czytelny zarys obiektu. W profilu miał on kształt nieckowaty o miąższości 34 cm, a jego wypełnisko złożone było z czarnej próchnicy przemieszanej ze spalenizną. Na stropie, w części zachodniej, zarejestrowano pochówek C152a, natomiast w części wschodniej – obiekt C190. Na spągu, w części wschodniej znajdowała się częściowo przepalona urna nr 10, którą nakryto naczyniem garnkowatym nr 9. Urna ta była ciasno obstawiona przystawkami. Kolejna urna – czarka nr 7 została zdeponowana w narożniku północno-zachodnim jamy grobowej bez towarzyszących naczyń. Z eksploracji jamy pozyskano fragmenty ceramiki, z których zrekonstruowano naczynie nr 11. Obiekt C152 został wkopany w jamę grobową C190, uszkadzając ją w części zachodniej.

Inwentarz: N5-KIII/C (tabl. 675:2), N6-KI/B₇ (tabl. 675:1), N7-CII/C (tabl. 675:3), N8-CI/C, N9-G, N10-GI/A, N11-MII/Aa (tabl. 675:4) oraz 244 fragmenty ceramiki (z 33 naczyń?), w tym 109 (z 6 naczyń?) wtórnie przepalonych

Chronologia: V EB, 4 faza rozwojowa (HaB₂)

Obiekt C152a – ar C81, ćw. a (tabl. 675)

Grób bez zarysu jamy, popielnicowy

Na tle warstwy czarnej próchnicy, na poziomie II w.m. wykopu, zadokumentowano zwarte skupisko zniszczonych naczyń ceramicznych, bez wyraźnego zarysu jamy grobowej. Wyróżniono urnę nr 4 oraz towarzyszące jej naczynia nr 1, 2 i 3. Pochówek ten zdeponowano na stropie wcześniejszej jamy grobowej C152, w jej południowo-zachodnim narożniku.

Inwentarz: N1-G, N2-KIII/C (tabl. 675:5), N3-MI/Ab (tabl. 675:7), N4-MI/Ab (tabl. 675:6)

Chronologia: V EB, 4 faza rozwojowa (HaB₂)

Obiekt C153 – ar C81, ćw. a (tabl. 676B)

Grób bez zarysu jamy, popielnicowy

Zarysy zniszczonych naczyń ceramicznych, bez widocznej jamy grobowej, uchwycono na spągu I w.m. wykopu, w warstwie czarnej próchnicy. Obiekt zdeponowano przy ścianie południowo-wschodniej obiektu C186. W centralnej części zarejestrowano mocno już zniszczoną urnę nr 1. Oprócz niej znajdowały się tam fragmenty czarki nr 2 i talerza nr 3. Niewykluczone, że pierwotnie popielnica była nakryta talerzem nr 3. Z eksploracji obiektu pozyskano również kilkadziesiąt fragmentów ceramiki, z których część jest wtórnie przepalona.

Inwentarz: N1-C, N2-C, N3-T (tabl. 676B:1) oraz 151 fragmentów ceramiki (z 36 naczyń?), w tym 50 wtórnie przepalonych (z 7 naczyń?)

Chronologia: V EB, 4 faza rozwojowa (HaB₂)

Obiekt C154 – ar C81, ćw. a, b (tabl. 676aA)

Grób jamowy, popielnicowy i bezpopielnicowy

Słabo czytelny zarys jamy widoczny był już na spągu II w.m. wykopu, w warstwie czarnej próchnicy. Jama ta była w partiach stropowych rozwleczone, a z jej eksploracji pozyskano fragmenty zniszczonych naczyń. Dopiero na niższych poziomach zadokumentowano bardziej regularny zarys obiektu o wymiarach 184 × 160 cm, orientowanego na osi NW-SE. W przekroju pionowym miał on kształt prostokątny o miąższości 20 cm, a jego wypełnisko składało się z czarnej próchnicy przemieszanej ze spalenizną i przepalonymi szczątkami ludzkimi. Wewnątrz obiektu rejestrowano zniszczone naczynia ceramiczne, z których nr 5 jest wtórnie przepalone. Z garnka nr 3 wydobyto fragmenty przepalonych kości ludzkich. Przepalone szczątki ludzkie zalegały również w wypełnisku jamy grobowej. Z ceramiki pozyskanej z eksploracji jamy wyróżniono naczynie nr 8.

Inwentarz: N1-CIII, N2-C, N3-GIII/A, N4-CI/B₃? (tabl. 676aA:2), N5-KII/A (tabl. 676aA:4), N6-GII/B (tabl. 676aA:3), N7-KIII/A (tabl. 676aA:1), N8-CIII oraz 118 fragmentów ceramiki (z 16 naczyń?)

Chronologia: V EB, 4 faza rozwojowa (HaB₂)

Obiekt C155 – ar C81, ćw. a (tabl. 676C)

Grób bez zarysu jamy, popielnicowy, zniszczony

Obiekt wydzielono na podstawie zwartej skupiska pogniecionych naczyń ceramicznych i kości, na spągu I w.m. wykopu, w warstwie czarnej próchnicy. Nie uchwycono czytelnych granic obiektu, którego wypełnisko było takie samo jak otaczająca warstwa. Obiekt zdeponowano przy ścianie zachodniej grobu C154. Z jego eksploracji pozyskano fragmenty dużych naczyń – garnków nr 1 (prawdopodobnie popielnicy) i nr 2 oraz spore ilości przepalonych kości ludzkich. Analiza materiału ceramicznego pozwoliła zrekonstruować jeszcze naczynia nr 3, 4, 5. Zarejestrowane skupisko ceramiki i kości to prawdopodobnie pozostałości zniszczonego grobu popielnicowego, posadowionego dość płytko, niezagłębionego w całość.

Inwentarz: N1-GI/A, N2-G?, N3-GI/A, N4-CIII/C₁?, N5-MI/A oraz 90 fragmentów ceramiki (z 25 naczyń?), w tym 1 wtórnie przepalony

Chronologia: IV/V EB, 4 faza rozwojowa (HaB₂)

Obiekt C156 – ar C81, ćw. b (tabl. 676A)

Grób bez zarysu jamy, bezpopielnicowy, zniszczony

Zwarte skupisko zniszczonych naczyń ceramicznych i kości, bez wyraźnego zarysu jamy grobowej, zarejestrowano na spągu I w.m. wykopu, w warstwie czarnej próchnicy. Nie udało się uchwycić zarysu jamy grobowej, którego wypełnisko było tożsame z otoczeniem. Wyróżniono fragmenty pochodzące od 7 naczyń ceramicznych. Wszystkie pojemniki były uszkodzone i przemieszczone tak, że trudno wnioskować na temat ich pierwotnych relacji. Z misy nr 4 wydobyto grzechotkę ornitomorficzną.

Inwentarz: N1–KIII/C (tabl. 676A:4), N2–M?, N3–KIII/B (tabl. 676A:3), N4–MII/Cb/a (tabl. 676A:2), N5–MII/Cb/a (tabl. 676A:5), N6–CII/B₄, N7–M, 42 fragmenty ceramiki (z 7 naczyń?), w tym 27 wtórnie przepalonych (z 1 naczynia?), z N4 – grzechotka w kształcie ptaka (tabl. 676A:1)

Chronologia: V EB, 4 faza rozwojowa (HaB₃)

Obiekt C157 – ar C81, ćw. b (tabl. 676aB)

Grób popielnicowy i bezpopielnicowy, bez zarysu jamy, zniszczony

Na spągu I w.m. wykopu, w warstwie czarnej próchnicy zarejestrowano zwarte skupisko naczyń ceramicznych. Nie uchwycono zarysu jamy grobowej, ponieważ jego wypełnisko było identyczne z otoczeniem. Na obiekt składały się urna nr 3, zdeponowana w części zachodniej oraz 2 towarzyszące jej naczynia. Z eksploracji obiektu pozyskano również fragment grzechotki glinianej i wtórnie przepalone paciorki szklane. Z wnętrza czarki nr 1 wydobyto mniejszą czarkę – nr 4. Naczynia po zdeponowaniu w jamie grobowej zostały obsypane resztkami stosu, zawierającymi węgle drzewne i przepalone szczątki ludzkie. Rozmieszczenie ceramiki oraz zabytków szklanych sugeruje, że pierwotny układ grobu został zakłócony.

Inwentarz: N1–CII/B₄, N2–C, N3–C, N4–KIII/C, 177 fragmentów ceramiki (z 33 naczyń?), wpn – grzechotka gruszkowata (tabl. 676aB:1), 3 paciorki szklane wtórnie przepalone

Chronologia: IV/V EB, 4 faza rozwojowa (HaB₂)

Obiekt C158 – ar C81, ćw. c (tabl. 677A)

Grób? jamowy, bezpopielnicowy

Zarys prostokątnej jamy, o wymiarach 75 × 54 cm, orientowanej na osi NW–SE, zarejestrowano na spągu II w.m. wykopu, na tle warstwy przejściowej między czarną próchnicą i calcem. W profilu miała ona kształt nieckowaty o miąższości 20 cm, a jej wypełnisko stanowiła czarna próchnica. Eksploracja warstwami mechanicznymi pozwoliła wyróżnić jedynie kilkadziesiąt fragmentów ceramiki. Nie odnotowano obecności przepalonych szczątków ludzkich. Prawdopodobnie omawiany obiekt to jedynie spąg zniszczonej jamy grobowej.

Inwentarz: 80 fragmentów ceramiki (z 14 naczyń?), w tym 35 wtórnie przepalonych (z 2 naczyń?)

Chronologia: IV/V EB, 3/4 faza rozwojowa (HaB₁/HaB₂)

Obiekt C159 – ar C91, ćw. a (tabl. 677B)

Grób jamowy, bezpopielnicowy

Na spągu I w.m. wykopu, w warstwie czarnej próchnicy zarysowało się zwarte skupisko naczyń ceramicznych i kości. Dopiero dalsza eksploracja warstwami mechanicznymi pozwoliła zarejestrować zarys prostokątnej jamy grobowej o wymiarach 129 × 88 cm, orientowanej na osi NW–SE. W profilu jama ta miała kształt prostokątny o miąższości 15 cm, a jej wypełnisko złożone było z brunatnej próchnicy.

nicy przemieszanej z resztkami stosu. Na spągu obiektu, w jego centralnej części znajdowało się zwarte skupisko naczyń ceramicznych. W środku była ustawiona duża, odwrócona dnem do góry misa nr 6, obok której ustawiono kolejne pojemniki ceramiczne. Misa nr 6 nakrywała skupisko przepalonych szczątków ludzkich, zdeponowanych bezpośrednio w jamie grobowej.

Inwentarz: N1–CII/C₄, N2–CII/C₄?, N3–G, N4–MII/Aa (tabl. 677B:1), N5–C, N6–M oraz 29 fragmentów ceramiki (z 7 naczyń?), w tym 2 wtórnie przepalone (z 1 naczynia?)

Chronologia: IV/V EB, 3/4 faza rozwojowa (HaB₁/HaB₂)

Obiekt C160 – ar C91, ćw. d (tabl. 678)

Grób komorowy, bezpopielnicowy

Zarys dużej, prostokątnej jamy grobowej, o wymiarach 192 × 113 cm, orientowanej na osi NW–SE, uchwycono i zadokumentowano na spągu I w.m. wykopu, na tle warstwy brunatnej próchnicy. Już na poziomie stropu obiektu zarejestrowano wyraźny zarys komory wewnętrznej, obsypanej warstwą lessu na złożu wtórnym. W profilu jama miała kształt prostokątny o miąższości 25 cm, a wypełnisko komory wewnętrznej utworzone było z brunatnej próchnicy przemieszanej z resztkami stosu, zawierającymi spaleniznę, węgle drzewne (rejestrowano duże fragmenty przepalonych belek drewnianych) i przepalone szczątki ludzkie. Przypuszcza się, iż umieszczono w niej drewnianą konstrukcję skrzyniową. Podczas eksploracji komory zauważono fragmenty intencjonalnie rozbitych i wrzuconych naczyń bez wyraźnego układu. Jedynie w części zasypiskowej zdeponowano naczynie nr 4 z pokrywką nr 3, a całość nakryto wtórnie przepalonym naczyniem nr 1. Z eksploracji poszczególnych warstw obiektu pozyskano fragmenty ceramiki, z której zrekonstruowano naczynia nr 7 i 8. Przepalone szczątki zmarłego zalegały bezpośrednio w komorze wewnętrznej, razem z fragmentami przepalonych zabytków brązowych.

Inwentarz: N1–CII/B₆ (tabl. 678:7), N2–G, N3–XP (tabl. 678:2), N4–KII/Ba (tabl. 678:3), N5–MII/Bb (tabl. 678:6), N6–KIII/C (tabl. 678:4), N7–C, N8–C (tabl. 678:5), 184 fragmenty ceramiki (z 29 naczyń?), w tym 3 wtórnie przepalone (z 1 naczynia?), wpn – fragment przepalonej bransolety brązowej z pręta o przekroju D-kształtnym (tabl. 678:1)

Chronologia: V EB, 4 faza rozwojowa (HaB₃)

Obiekt C161 – ar C81, ćw. a (tabl. 679)

Grób jamowy, popielnicowy, podwójny

Czworokątny w zarysie obiekt grobowy, o wymiarach 112 × 112 cm, orientowany na osi W–E, wyróżniono na spągu II w.m. wykopu, na tle warstwy czarnej próchnicy. W profilu miał on kształt prostokątny o miąższości 27 cm, a jego wypełnisko składało się z czarnej próchnicy i spalenizny. Na spągu jamy grobowej zdeponowano zwarte skupisko naczyń ceramicznych, w którego części zachodniej ustawiona była urna nr 10. Z jej wnętrza, oprócz przepalonych kości wydobyto bogato zdobioną szpilę brązową. Od strony wschodniej urna była obstawiona przystawkami. W grupie tej naczynie nr 3, a także czerpak nr 2 nakryty dużą misą nr 1 zostały ustawione dnem do góry. W narożniku południowo-wschodnim jamy zdeponowano kolejną urnę nr 7 – być może – pochówek późniejszy, zaznaczony dostawionym kamieniem. Urnie tej nie towarzyszyły żadne przystawki.

Inwentarz: N1–MI/Bc (tabl. 679:9), N2–KII/Bb₆ (tabl. 679:8), N3–KI/B₄ (tabl. 679:5), N4–CIII/B₇? (tabl. 679:2), N5–GI/A, N6–GI/A, N7–CI/B₃? (tabl. 679:3), N8–C, N9–CII/B₇ (tabl. 679:4), N10–WIII/B (tabl. 679:6), N11–CI/B₃ (tabl. 679:7), 55 fragmentów ceramiki (z 24 naczyń?), w tym 3 wtórnie przepalone (z 3 naczyń?), z N10 – szpila brązowa typu Fels am Wagram (tabl. 679:1)

Chronologia: V EB, 4 faza rozwojowa (HaB₃)

Obiekt C162 – ar C91, ćw. a, c (tabl. 680)

Grób komorowy, bezpopielnicowy, kurhanowy

Grób ten wraz z obiektem B64, zarejestrowanym od strony SW, stanowił jeden pochówek, nakryty prawdopodobnie nasypem kurhanowym. O istnieniu nasypu ziemnego świadczy kolistą pustą przestrzeń oddzielająca oba groby od pozostałych pochówków. Zarejestrowano go już na spągu I w.m. wykopu, na tle warstwy czarnej próchnicy. Obiekt C162 charakteryzował się zarysem prostokątnym o wymiarach 248 × 145 cm i orientacją wzdłuż osi NW–SE. W profilu miał on kształt prostokątny o miąższości 20 cm. Eksploracja warstwami mechanicznymi pozwoliła zarejestrować wyraźny zarys komory wewnętrznej, której wypełnisko złożone było z ciemnoszarej i brunatnej próchnicy przemieszanej z resztkami stosu. Wewnętrzna komora – pozostałość domniemanej drewnianej trumny, obstawiona była od zewnątrz naczyniami ceramicznymi i obsypana została warstwą lessu na złożu wtórnym. Z samego wypełniska komory wewnętrznej pozyskano duże ilości przepalonych kości ludzkich, które zalegały w sposób bardzo równomierny. Nadmienić należy, że kości czaszki grupowały się w jej części zachodniej. Przepalone szczątki były przemieszane z fragmentami ceramiki. Z eksploracji części wewnętrznej wydobyto także brązową szpilę, bez śladów kontaktu z ogniem.

Inwentarz: N1–WI/A, N2–WII/A₄ (tabl. 680:2), N3–W, N4–CI/C, N5–CI/A, 49 fragmentów ceramiki (z 10 naczyń?), wpn – szpila brązowa pastorałowata z główką rozklepaną i zwiniętą w ucho (tabl. 680:1)

Chronologia: III EB, 2 faza rozwojowa (BC₂/BD), ¹⁴C: 1437-1258 BC (93,9%)

Obiekt C163 – ar C81, ćw. b (tabl. 681A)

Grób komorowy?, popielnicowy, z obstawą kamienną

Zarys prostokątnej jamy grobowej, o wymiarach 143 × 106 cm, orientowanej na osi W–E, zarejestrowano na spągu II w.m. wykopu, na tle warstwy czarnej próchnicy. W profilu jama miała kształt nieckowaty o miąższości 20 cm. Wypełnisko było dwuwarstwowe, a tworzyła je brunatna próchnica, natomiast warstwę w części zachodniej – spalenizna. Na spągu obiektu zdeponowana została urna nr 1, nakryta prawdopodobnie pierwotnie misą nr 2. Urnie towarzyszyły przystawki rozmieszczone luźno w obrębie jamy. Wzdłuż dłuższych boków grobu zarejestrowano kamienie, tworzące rodzaj obstawy.

Inwentarz: N1–WIII/D (tabl. 681A:5), N2–MI/Bc (tabl. 681A:3), N3–GII/A (tabl. 681A:4), N4–CII/A (tabl. 681A:1), N5–CII/C₆, N6–KIII/C, N7–KIII/A (tabl. 681A:2), N8–CI/C₁?

Chronologia: V EB, 4 faza rozwojowa (HaB₂)

Obiekt C164 – ar C81, ćw. b (tabl. 681B)

Grób bez zarysu jamy, popielnicowy, zniszczony

Zwarte skupisko zniszczonych naczyń ceramicznych i kości, bez wyraźnego zarysu jamy grobowej zarejestrowano na spągu I w.m. wykopu, w warstwie czarnej próchnicy. Wypełnisko obiektu było tożsame z otoczeniem. W części północno-zachodniej zdeponowana była prawdopodobnie popielnica nr 1, w momencie odkrycia bardzo zniszczona. Urnie towarzyszyły przystawki, spośród których waza nr 4 była, jak się wydaje, pierwotnie nakryta misą nr 2.

Inwentarz: N1–G, N2–M, N3–CII/B₁₀, N4–WIII/C (tabl. 681B:2), N5–KI/B₃ (tabl. 681B:1), 20 fragmentów ceramiki (z 7 naczyń?)

Chronologia: V EB, 4 faza rozwojowa (HaB₂)

Obiekt C165 – ar C81, ćw. b, d (tabl. 682A)

Grób jamowy, popielnicowy i bezpopielnicowy

Prostokątny obiekt grobowy, o wymiarach 93 × 66 cm, orientowany na osi NW–SE, wyróżniono na spągu II w.m. wykopu, na tle warstwy czarnej próchnicy. W profilu miał on kształt prostokątny o miąższości 14 cm, a jego wypełnisko stanowiła brunatna próchnica. Eksploracja warstwami mechanicznymi pozwoliła zarejestrować urnę – czarkę nr 3, zdeponowaną na spągu obiektu. Być może, była ona pierwotnie nakryta misą nr 1. Z jej wnętrza, oprócz przepalonych szczątków ludzkich, wydobyto czerpak nr 4. Popielnicy towarzyszyły 2 przystawki umieszczone w obrębie jamy grobowej. Przepalone kości, oprócz popielnicy, znajdowały się także bezpośrednio w wypełnisku jamy.

Inwentarz: N1–M, N2–CII/B₈, N3–CII/B₂ (tabl. 682A:3), N4–KIII/C (tabl. 682A:2), N5–CIII/C₃ (tabl. 682A:1), 81 fragmentów ceramiki (z 18 naczyń?), w tym 71 wtórnie przepalonych (z 9 naczyń?)

Chronologia: V EB, 4 faza rozwojowa (HaB₂)

Obiekt C166 – ar C81, ćw. d (tabl. 682B)

Grób jamowy, popielnicowy, zniszczony

Na spągu II w.m. wykopu, w warstwie czarnej próchnicy zarejestrowano owalną jamę grobową o wymiarach 156 × 96 cm, orientowaną na osi W–E. W profilu jama miała kształt nieckowaty o miąższości 13 cm, a jej wypełnisko składało się z czarnej próchnicy zawierającej węgle drzewne. Z wnętrza obiektu pozyskano fragmenty 3 zniszczonych naczyń. W okolicy czarki nr 1 odkryto przepalone kości ludzkie. Być może, więc pierwotnie pełniła ona rolę popielnicy.

Inwentarz: N1–C, N2–KIII/C, N3–GI/A, 89 fragmentów ceramiki (z 11 naczyń?)

Chronologia: IV/V EB, 3/4 faza rozwojowa (HaB₁/HaB₂)

Obiekt C167 – ar C81, ćw. c (tabl. 683A)

Grób jamowy, bezpopielnicowy

Obiekt wyróżniono na tle warstwy czarnej próchnicy, w bezpośrednim sąsiedztwie grobu B168, w którego strop był lekko wkopany. W rzucie poziomym miał on owalny kształt o wymiarach 50 × 50 cm, w przekroju pionowym natomiast posiadał zarys nieckowaty z niewielkim przegłębieniem, o miąższości 18 cm. Wypełnisko stanowiły pozostałości stosu ciepłopalnego, złożone ze spalenizny, czarnej próchnicy, węgla drzewnych, przepalonych szczątków ludzkich, fragmentów przetopionych przedmiotów brązowych i paciorków szklanych. Z eksploracji obiektu pozyskano fragmenty ceramiki, z których w trakcie analizy zrekonstruowano wtórnie przepalone naczynie nr 1.

Inwentarz: N1–CII/A₈, 28 fragmentów ceramiki (z 7 naczyń?), wpn – 4 fragmenty trzpienia szpili (tabl. 683A:2,3), zniszczona zawieszka spiralna z brązu (tabl. 683:5,6), 69 paciorków szklanych częściowo przetopionych (tabl. 683A:1), spiralka z brązu (tabl. 683A:4)

Chronologia: V EB, 4 faza rozwojowa (HaB₂)

Obiekt C168 – ar C81, ćw. c (tabl. 684)

Grób komorowy, bezpopielnicowy

Zarys dużej owalnej jamy grobowej, o wymiarach 141 × 144 cm, orientowanej na osi NW–SE, zarejestrowano na spągu II w.m. wykopu, na tle warstwy czarnej próchnicy. W rzucie poziomym czytelny był zarys prostokątnej komory wewnętrznej, obsypanej warstwą żwiru na złożu wtórnym (zasypisko). W profilu obiekt miał kształt odwrotnie trapezowaty i głębokość 56 cm. Wypełnisko komory we-

wewnętrznej było złożone głównie z czarnej próchnicy, spalenizny i przepalonych kości ludzkich. Wydaje się wielce prawdopodobne, że w jej wnętrzu umieszczono drewnianą konstrukcję skrzyniową, w zewnętrznej warstwie zasypiskowej rejestrowano pozostałości belek drewnianych, będące zapewne pierwotnie jej elementami. Na spągu komory zdeponowano zwarte skupisko naczyń ceramicznych. Umieszczono je w warstwie złożonej głównie z brunatnej próchnicy, przemieszanej ze spalenizną, a następnie obsypano resztkami stosu zawierającymi przepalone szczątki zmarłego. Warstwy stropowe komory wewnętrznej były nimi nasycone równomiernie. Wśród naczyń pojemniki nr 8 i 9 były ustawione dnami ku górze. Z eksploracji domniemanej drewnianej skrzyni pozyskano również wtórnie przepalone naczynie nr 6 oraz fragmenty również przepalonego naczynia nr 11.

Inwentarz: N1–MII/Bb (tabl. 684:8), N2–CIII/B₇ (tabl. 684:3), N3–MII/Bb (tabl. 684:6), N4–CII/C₈ (tabl. 684:5), N5–CI/A₅ (tabl. 684:1), N6–KI/B (tabl. 684:2), N7–CII/C₆, N8–KIII/C (tabl. 684:4), N9–GII, N10–GI/C (tabl. 684:7), N11–KIII/C, 114 fragmentów ceramiki (z 31 naczyń?)

Chronologia: V EB, 4 faza rozwojowa (HaB₂)

Obiekt C169 – ar C81, ćw. d (tabl. 685A)

Grób jamowy, bezpopielnicowy

Zarys prostokątny jamy grobowej, o wymiarach 209 × 125 cm, orientowanej na osi NW–SE, zarejestrowano na spągu II w.m. wykopu, na tle warstwy czarnej próchnicy. W profilu jama miała kształt nieckowaty o miąższości 18 cm, a jej wypełnisko złożone było z czarnej próchnicy przemieszanej z resztkami stosu. Podczas eksploracji obiektu wyróżniono fragmenty 5 naczyń ceramicznych, spośród których misa nr 4 jest wtórnie przepalona, rozmieszczonych luźno w obrębie obiektu. Skremowane szczątki zmarłego umieszczono bezpośrednio w jamie grobowej, gdzie przemieszane były z przepalonymi fragmentami ozdób brązowych. Wśród wyżej opisanej substancji zabytkowej znajdował się także nieprzepalony paciorek szklany.

Inwentarz: N1–G, N2–MII/Ab (tabl. 685A:2), N3–C, N4–MII/Aa, N5–CI/B₃?, 99 fragmentów ceramiki (z 24 naczyń?), w tym 15 wtórnie przepalonych (z 1 naczynia?), wpn – wrzecionowaty paciorek szklany (tabl. 685A:1), 2 duże fragmenty przetopionego brązu

Chronologia: IV/V EB, 4 faza rozwojowa (HaB₂)

Obiekt C170 – ar C81, ćw. b (tabl. 683B)

Grób bez zarysu jamy, bezpopielnicowy?, zniszczony

W trakcie eksploracji II w.m. wykopu, w warstwie czarnej próchnicy natrafiono na zwarte skupisko przepalonych kości ludzkich. Nie zarejestrowano zarysu jamy, nie było też fragmentów ceramiki mogących świadczyć, iż mamy do czynienia ze zniszczoną popielnicą. Być może, kości te złożono w jakimś pojemniku organicznym albo też, co wydaje się bardziej prawdopodobne, należy wiązać je ze zniszczonym obiektem C157.

Inwentarz: brak

Chronologia: kultura łużycka

Obiekt C171 – ar C91, ćw. a (tabl. 686A)

Grób popielnicowy?, bez zarysu jamy, zniszczony

Obiekt wyróżniono na podstawie zarysów zniszczonych naczyń ceramicznych, na spągu I w.m. wykopu, w warstwie czarnej próchnicy. Ponieważ był to obiekt płytko posadowiony, nie udało się określić jego kształtu, a wypełnisko było identyczne jak otaczająca warstwa. Wszystkie zarejestrowane naczyn-

nia były zniszczone i przemieszczone tak, że trudno odtworzyć ich pierwotne relacje. Pomiędzy naczyniami znajdowały się fragmenty przepalonych kości ludzkich, które pierwotnie prawdopodobnie umieszczono w urnie (nr 2, 3).

Inwentarz: N1–KII/Ba₅ (tabl. 686A:3), N2–CII/B, N3–CIII/B₇ (tabl. 686A:1), N4–MII/Bb (tabl. 686A:2), 14 fragmentów ceramiki (z 5 naczyń?), w tym 3 wtórnie przepalone (z 1 naczynia?)

Chronologia: V EB, 4 faza rozwojowa (HaB₂)

Obiekt C172 – ar C81, ćw. c (tabl. 686B)

Grób jamowy, bezpopielnicowy

Na spągu II w.m. wykopu, w warstwie czarnej próchnicy wyróżniono prostokątną jamę grobową o wymiarach 183 × 114 cm, orientowaną na osi NW–SE. W profilu miała ona kształt nieckowaty i miąższość 10 cm, a jej wypełnisko składało się z czarnej próchnicy przemieszanej ze spalenizną. Eksploracja prowadzona warstwami mechanicznymi pozwoliła zarejestrować liczne fragmenty rozdrobnionej ceramiki, ale żadnych kompletnych naczyń. W części zachodniej zaobserwowano zwarte skupisko przepalonych kości ludzkich. Prawdopodobnie omawiany obiekt to jedynie spąg zniszczonej jamy grobowej.

Inwentarz: 164 fragmenty ceramiki (z 35 naczyń?), w tym 2 wtórnie przepalone

Chronologia: IV/V EB, 3/4 faza rozwojowa (HaB₁/HaB₂)

Obiekt C173 – ar C81, ćw. c (tabl. 687A)

Grób jamowy, bezpopielnicowy

Na spągu II w.m. wykopu, w przemytej warstwie zalegającej nad calcem zarejestrowano zarys prostokątnej jamy grobowej o wymiarach 115 × 86 cm, orientowanej na osi NW–SE. W profilu jama miała kształt prostokątny i miąższość 22 cm, a jej wypełnisko tworzyła brunatna próchnica przemieszana z resztkami stosu. Wewnątrz obiektu odnotowano obecność 2 pojemników ceramicznych, a następną naczynia – misę nr 3 i czarkę nr 4 wydzielono z fragmentów ceramiki pochodzących z eksploracji kolejnych warstw mechanicznych. Przepalone szczątki ludzkie zalegały bezpośrednio w wypełnisku jamy grobowej, w którym zdeponowano także przetopiony grot oszczepu.

Inwentarz: N1–CIII/C₁?, N2–C, N3–MII/Cb (tabl. 687A:3), N4–MII/Cb (tabl. 687A:2), 234 fragmenty ceramiki (z 38 naczyń?), w tym 2 wtórnie przepalone, wpn – wtórnie przetopiony grot oszczepu z brązu typu XVI E wg J. Fogla (tabl. 687A:1)

Chronologia: IV/V EB, 3/4 faza rozwojowa (HaB₁/HaB₂)

Obiekt C174 – ar C91, ćw. d (tabl. 688A)

Grób jamowy, bezpopielnicowy?, zniszczony

Na spągu I w.m. wykopu, w przemytej warstwie zarejestrowano słabo czytelny zarys prawdopodobnie pierwotnie prostokątnej jamy grobowej, która w części południowo-zachodniej była zniszczona przez wkop wtórny. Zachowana jama miała wymiary 152 × 86 cm i prawdopodobnie orientowana była ona na osi NW–SE. W przekroju pionowym była ona kształtu nieckowatego i miąższości 19 cm. Jej wypełnisko stanowiła brunatna próchnica. W zachowanej części obiektu wyróżniono 4 naczynia ceramiczne. Dodatkowo z pojedynczych fragmentów ceramiki zrekonstruowano naczynie nr 5 i 6. Nie zarejestrowano urny, która zapewne znajdowała się w uszkodzonej części obiektu i uległa całkowitemu zniszczeniu. Z wypełniska obiektu wydobyto fragment przetopionego brązu.

Inwentarz: N1-C, N2-MI/Bb (tabl. 688A:3), N3-KIII/A (tabl. 688A:1), N4-GII/B (tabl. 688A:2), N5-MI/Bb (tabl. 688A:4), N6-CII/C₄?, 32 fragmenty ceramiki (z 13 naczyń?), wpn – fragment przetopionego brązu

Chronologia: IV/V EB, 4 faza rozwojowa (HaB₂)

Obiekt C175 – ar C81, ćw. d (tabl. 687B)

Grób jamowy, popielnicowy, z obstawą kamienną

Obiekt wyróżniono na spągu III w.m. wykopu na tle calca. W planie płaskim miał on zarys prostokątny i wymiary 103 × 71 cm, a orientowany był wzdłuż osi W-E. Profil jamy miał kształt prostokątny i miąższość 39 cm, a jej wypełnisko generalnie składało się z brunatnej próchnicy przemieszanej ze spalenizną, z wyjątkiem spągu, gdzie zalegała warstwa intensywnej spalenizny. W trakcie prac zarejestrowano zniszczoną popielnicę nr 2, zdeponowaną na stropie obiektu oraz jedną przystawkę – kubek nr 1. Kolejne naczynie nr 3 wyróżniono po analizie ceramiki pozyskanej z eksploracji wypełniska jamy grobowej. Na spągu jamy zalegały kamienie tworzące rodzaj obstawy.

Inwentarz: N1-KIII/A (tabl. 687B:2), N2-WIII/C (tabl. 687B:3), N3-CII/B₆, 3 fragmenty ceramiki, strop – fragment czworokątnego drutu z 3 nanizanymi ogniwkami (tabl. 687B:1)

Chronologia: IV/V EB, 3/4 faza rozwojowa (HaB₁/HaB₂)

Obiekt C176 – ar C81, ćw. d (tabl. 685B)

Zniszczony grób?

Na spągu II w.m. wykopu, w warstwie czarnej próchnicy zarejestrowano skupisko zniszczonych naczyń ceramicznych. Eksploracja warstwami mechanicznymi nie pozwoliła uchwycić zarysu jamy grobowej, której wypełnisko musiało być identyczne z otoczeniem. Wyróżniono 3 pojemniki ceramiczne, z których misa nr 2 była częściowo przepalona.

Inwentarz: N1-G, N2-MI/Bb (tabl. 685B:2), N3-KI/B₅ (tabl. 685B:1), 26 fragmentów ceramiki (z 8 naczyń?), w tym 8 wtórnie przepalonych (z 1 naczynia?)

Chronologia: V EB, 4 faza rozwojowa (HaB₂)

Obiekt C177 – ar C81, ćw. d (tabl. 688B)

Grób jamowy, popielnicowy

Obiekt wyróżniono na podstawie zwartego skupiska zniszczonej ceramiki, znajdującego się na południe od obiektu C165. Dalsza eksploracja pozwoliła zarejestrować zarys prostokątnej jamy grobowej o wymiarach 29 × 39 cm, orientowanej na osi SW-NE. W profilu jama miała kształt prostokątny o miąższości 25 cm, a jej wypełnisko stanowiła brunatna próchnica. Na spągu zdeponowano urnę nr 3, którą dokładnie nakryto odwróconą do góry dnem misą nr 2. Obok misy ustawiono czerpak nr 1 i naczynie garnkowe nr 4.

Inwentarz: N1-KII/Ba (tabl. 688B:1), N2-MI/Bc (tabl. 688B:2), N3-GIII/A (tabl. 688B:3), N4-GIII/A, 13 fragmentów ceramiki (z 2 naczyń?)

Chronologia: V EB, 4 faza rozwojowa (HaB₃)

Obiekt C178 – ar C91, ćw. d (tabl. 689A)

Grób jamowy, popielnicowy

Zarys prostokątnej jamy grobowej o wymiarach 89 × 60 cm, orientowanej na osi NW–SE, zarejestrowano na spągu II w.m. wykopu, na tle przemytej warstwy. W profilu jama miała kształt prostokątny i miąższość 22 cm, a jej wypełnisko składało się z czarnej próchnicy i spalenizny. W części zachodniej obiektu zdeponowano urnę nr 5, obstawioną od wschodu przystawkami. Wszystkie naczynia tworzyły zwarte skupisko. Spośród nich czarka nr 3 jest wtórnie przepalona.

Inwentarz: N1–GII/A (tabl. 689A:3), N2–CIII/A (tabl. 689A:2), N3–CIII/A (tabl. 689A:1), N4–CII/A, N5–WIII/C (tabl. 689A:4), 3 fragmenty ceramiki, w tym 1 wtórnie przepalony

Chronologia: IV/V EB, 3/4 faza rozwojowa (HaB₁/HaB₂)

Obiekt C179 – ar C91, ćw. d (tabl. 689B)

Grób jamowy, popielnicowy, zniszczony

Na spągu II w.m. wykopu, na tle przemytej warstwy wyróżniono prostokątny obiekt grobowy o wymiarach 46 × 48 cm, orientowany na osi W–E. W profilu miał on kształt nieckowaty o miąższości 12 cm, a jego wypełnisko stanowiła brunatna próchnica. Na stropie obiektu znajdowała się zniszczona urna nr 2, nakryta misą nr 1. Towarzyszyła jej przystawka – misa nr 3. Wszystkie naczynia były bardzo zniszczone.

Inwentarz: N1–M?, N2–CII/C₂ (tabl. 689B:1), N3–M

Chronologia: IV/V EB, 4 faza rozwojowa (HaB₂)

Obiekt C180 – ar C91, ćw. d (tabl. 690A)

Grób jamowy, popielnicowy

Zarys prostokątnej jamy, o wymiarach 62 × 71 cm, orientowanej na osi NW–SE, zarejestrowano na spągu II w.m. wykopu, na tle przemytej warstwy zalegającej nad calcem. W profilu miała ona kształt prostokątny o miąższości 22 cm, a jej wypełnisko złożone było z czarnej próchnicy przemieszanej ze spalenizną. Na spągu jamy grobowej znajdowała się wtórnie przepalona popielnica nr 3, której towarzyszył kubek nr 5 umieszczony w misie nr 4. Zarówno urnę, jak i przystawki nakryto odwróconą do góry dnem misą nr 2. Oprócz tego zestawu, na stropie zdeponowano misę nr 1. Z ceramiki pozyskanej z eksploracji jamy grobowej wydzielono naczynie nr 6.

Inwentarz: N1–MI/Ca (tabl. 690A:6), N2–KI/B₄ (tabl. 690A:2), N3–CII/A (tabl. 690A:5), N4–MII/Ba/b (tabl. 690A:4), N5–KIII/C (tabl. 690A:3), N6–CIII/B (tabl. 690A:1), 9 fragmentów ceramiki (z 6 naczyń?), w tym 4 wtórnie przepalone (z 1 naczynia?)

Chronologia: IV/V EB, 3/4 faza rozwojowa (HaB₁/HaB₂)

Obiekt C181 – ar C91, ćw. b (tabl. 691A)

Grób jamowy, popielnicowy

Czytelny zarys prostokątnej jamy grobowej, o wymiarach 86 × 75 cm, orientowanej na osi NW–SE, zarejestrowano na spągu II w.m. wykopu, w warstwie brunatnej próchnicy. Już na poziomie stropu obiektu wyraźnie odznaczała się kwadratowa komora wewnętrzna, obsypana od strony wschodniej warstwą lessu na złożu wtórnym. Wydaje się, że mogła być w niej umieszczona jakaś drewniana konstrukcja skrzyniowa. W profilu obiekt miał kształt prostokątny o miąższości 14 cm, a wypełnisko wewnętrznej części utworzone było z czarnej próchnicy przemieszanej ze spalenizną. Na spągu komory

zdeponowano urnę nr 6, nakrytą odwróconą do góry dnem misą nr 5, a obok postawiono czerpak nr 4. Zestaw nakryto dużymi, odwróconymi dnami do góry misami nr 2 i 1. Na stropie obiektu złożono czarkę nr 3.

Inwentarz: N1–MI/Bb (tabl. 691A:3), N2–MII/Ba/b (tabl. 691A:2), N3–CII/C₆, N4–KIII/A, N5–MI/Bb (tabl. 691A:1), N6–CII/B, 5 fragmentów ceramiki (z 2 naczyń?)

Chronologia: IV/V EB, 3/4 faza rozwojowa (HaB₁/HaB₂)

Obiekt C182 – ar C81, ćw. a (tabl. 690B)

Grób jamowy, bezpopielnicowy?, zniszczony

Grób C182 wyróżniono w trakcie eksploracji obiektu C149, na poziomie III w.m. Prostokątna jama grobowa miała wymiary 130 × 85 cm, a orientowana na osi NW–SE. W części południowo-wschodniej była zniszczona przez obiekt C149. W profilu miała ona kształt prostokątny o miąższości 26 cm, a jej wypełnisko złożone było z brunatnej próchnicy przemieszanej z lessem i spalenizną. Eksploracja warstwami mechanicznymi pozwoliła zarejestrować jedynie fragmenty naczyń nr 1 i 2. Ponieważ nie stwierdzono obecności urny, zakładać można, że znajdowała się ona w zniszczonych częściach obiektu.

Inwentarz: N1–MI/Bb (tabl. 690B:3), N2–MII/Aa (tabl. 690B:2), 10 fragmentów ceramiki (z 4 naczyń?), strop – fragment trzpienia szpili brązowej (tabl. 690B:1)

Chronologia: IV/V EB, 3/4 faza rozwojowa (HaB₁/HaB₂)

Obiekt C183 – ar C91, ćw. b (tabl. 691B)

Grób jamowy, popielnicowy

Na spągu II w.m. wykopu, na tle warstwy brunatnej próchnicy wyróżniono prostokątną jamę grobową o wymiarach 85 × 76 cm, orientowaną na osi NW–SE. W profilu miała ona kształt nieckowaty i głębokość 13 cm, a jej wypełnisko stanowiła brunatna próchnica i spalenizna. W części wschodniej zarejestrowano fragmenty zniszczonej, wtórnie przepalonej urny nr 2, zdeponowanej wewnątrz wazy nr 4. W wypełnisku jamy zalegały również fragmenty dużej misy nr 1, która mogła pierwotnie stanowić pokrywę popielnicy. Misa ta, podobnie jak urna, jest wtórnie przepalona. Z eksploracji wypełniska obiektu pozyskano fragmenty ceramiki, z których wyróżniono naczynia nr 5 i 6.

Inwentarz: N1–MI/Ca (tabl. 691B:2), N2–CII/B₄? (tabl. 691B:1), N3–G, N4–WIII/C (tabl. 691B:3), N5–CI/C₁?, N6–G, 42 fragmenty ceramiki (z 15 naczyń?), w tym 8 wtórnie przepalonych (z 1 naczynia?)

Chronologia: IV/V EB, 3/4 faza rozwojowa (HaB₁/HaB₂)

Obiekt C184 – ar C81, ćw. d (tabl. 683C)

Grób bez zarysu jamy, bezpopielnicowy?, zniszczony

Na spągu I w.m. wykopu, na tle warstwy czarnej próchnicy zarejestrowano zwarte skupisko przepalonych szczątków ludzkich oraz fragmenty ceramiki. Prawdopodobnie mamy tu do czynienia z pozostałościami zniszczonej urny, być może, pochodzącej nawet z któregoś z sąsiednich obiektów. Wśród przepalonych szczątków znajdowały się również fragmenty węgla drzewnych.

Inwentarz: N1–MII/Aa

Chronologia: IV, V EB, 3, 4 faza rozwojowa (HaB)

Obiekt C185 – ar C91, ćw. b (tabl. 692)

Grób komorowy, bezpopielnicowy

W warstwie brunatnej próchnicy, na spągu II w.m. wykopu wyróżniono prostokątny obiekt o wymiarach 188 × 146 cm, orientowany na osi W–E. Już na poziomie jego stropu wyraźnie czytelna była wewnętrzna komora kształtu prostokątnego, obsypana warstwą żwiru na złożu wtórnym. Przypuszczalnie umieszczono w niej skrzyniową konstrukcję wykonaną z drewna. W profilu jama grobowa miała kształt prostokątny o miąższości 42 cm, a wypełnisko wewnętrznej komory złożone było z czarnej próchnicy przemieszanej z resztkami stosu. Z eksploracji pierwszych warstw mechanicznych pozyskano spore ilości przepalonych szczątków ludzkich. Niewielką ilość kości wydobyto również z wypełniska wazy nr 5. Nie wydaje się jednak, aby naczynie to mogło być popielnicą, raczej przepalone kości znalazły się tam przypadkiem. Na spągu komory wewnętrznej zarejestrowano zwarte skupisko 6 naczyń ceramicznych. Z wnętrza garnka nr 4 wydobyto czerpak nr 7, natomiast z ceramiki pozyskanej podczas eksploracji komory wewnętrznej wyróżniono garnek nr 8.

Inwentarz: N1–WII/B (tabl. 692:4), N2–CIII/B₇ (tabl. 692:1), N3–KI/B (tabl. 692:5), N4–GII/A (tabl. 692:6), N5–WIII/B (tabl. 692:7), N6–KIII/C (tabl. 692:2), N7–KIII/C (tabl. 692:3), N8–GII, 43 fragmenty ceramiki (z 13 naczyń?), w tym 4 wtórnice przepalone (z 2 naczyń?)

Chronologia: IV/V EB, 4 faza rozwojowa (HaB₂)

Obiekt C186 – ar C81, ćw. a (tabl. 693)

Grób komorowy, popielnicowy i bezpopielnicowy, z obstawą kamienną

Na spągu II w.m. wykopu, na tle warstwy czarnej próchnicy zarejestrowano zwarte skupisko kilku naczyń ceramicznych i dużych kamieni. Dopiero dalsza eksploracja pozwoliła uchwycić i zadokumentować zarys prostokątnej jamy grobowej, o wymiarach 142 × 73 cm, orientowanej na osi NW–SE. Przy ścianie południowo-wschodniej zdeponowano obiekt C153. Na kolejnych poziomach eksploracyjnych wyraźnie widoczna była wewnętrzna komora grobowa, obsypana warstwą lessu na złożu wtórnym. Przypuszczalnie znajdowała się w niej drewniana konstrukcja skrzyniowa. W profilu obiekt miał kształt prostokątny o miąższości 47 cm, a wypełnisko komory wewnętrznej stanowiła brunatna próchnica. Na spągu domniemywanej drewnianej skrzyni zarejestrowano zwarte skupisko naczyń ceramicznych. W części zachodniej zdeponowana była urna nr 9, obstawiona przystawkami. Wśród nich, pod misą nr 4 ustawiono czerpak nr 3. Z ceramiki pozyskanej podczas eksploracji obiektu wyróżniono naczynie nr 14. Przepalone szczątki zmarłego oprócz popielnicy zalegały również bezpośrednio w wypełnisku komory grobowej. Grób posiadał umocnienia w postaci kamieni, rozmieszczonych wzdłuż dłuższych jego boków.

Inwentarz: N1–M, N2–CIII/A (tabl. 693:2), N3–KIII/C (tabl. 693:1), N4–MII/Ba/b (tabl. 693:4), N5–CI/C₁?, N6–KIII/C?, N7–C, N8–C, N9–WIII/D, N10–CII/B (tabl. 693:5), N11–CII/C, N12–KIII/C (tabl. 693:3), N13–GI/A, N14–MII/Aa oraz 58 fragmentów ceramiki (z 19 naczyń?), w tym 7 wtórnice przepalonych (z 1 naczynia?)

Chronologia: V EB, 4 faza rozwojowa (HaB₂)

Obiekt C187 – ar C81, ćw. a (tabl. 694A)

Grób jamowy, popielnicowy i bezpopielnicowy, podwójny?

Prostokątną jamę grobową, o wymiarach 79 × 61 cm, orientowaną na osi NW–SE, zarejestrowano na spągu III w.m. wykopu, na tle warstwy czarnej próchnicy. W profilu jama miała kształt nieckowaty o miąższości 25 cm, a jej wypełnisko złożone było z intensywnej spalenizny oraz czarnej próchnicy. Na spągu obiektu odkryto zwarte skupisko naczyń ceramicznych. W części wschodniej skupiska ustawiono urnę nr 5, którą zdeponowano w naczyniu nr 6, a oba pojemniki nakryto odwróconą do góry

dnem misą nr 3. Naczynia nr 14 i 8 odwrócono dnami ku górze, natomiast czarkę nr 2 postawiono na ciężarku tkackim. Naczynie nr 7 było częściowo przepalone. Niewielką ilość przepalonych szczątków ludzkich wydobyto również spomiędzy naczyń.

Inwentarz: N1–KIII/C (tabl. 694A:3), N2–C, N3–MI/Bc (tabl. 694A:7), N4–K, N5–CIII/C₁?, N6–G, N7–CIII/B₇ (tabl. 694A:2), N8–G, N9–KIII/C (tabl. 694A:4), N10–C, N11–CI/B₃ (tabl. 694A:1), N12–KI/B (tabl. 694A:5), N13–KIII/C (tabl. 694A:6), N14–K, 22 fragmenty ceramiki (z 4 naczyń?), spód N2 – ciężarek tkacki (tabl. 694A:8)

Chronologia: V EB, 4 faza rozwojowa (HaB₂)

Obiekt C188 – ar C81, ćw. d (tabl. 697C)

Obiekt ofiarny?

Obiekt wyróżniono na spągu II w.m. wykopu, w trakcie eksploracji obiektu C165. Zachowany zarys pozwala przypuszczać, iż omawiany obiekt miał kształt prostokątny o wymiarach 63 × 56 cm, a orientowany był na osi SW–NE. W profilu rysował się jako niecka o miąższości 10 cm, a jego wypełnisko stanowiła brunatna próchnica przemieszana ze spalenizną. Z wypełniska obiektu wydobyto jedynie jedno kompletne naczynie oraz kilkadziesiąt fragmentów. Nie zarejestrowano przepalonych kości ludzkich. Prawdopodobnie mamy do czynienia z jamą ofiarną związaną prawdopodobnie z grobem C165.

Inwentarz: N1–KI/B, 30 fragmentów ceramiki (z 17 naczyń?)

Chronologia: IV/V EB, 3/4 faza rozwojowa (HaB₁/HaB₂)

Obiekt C189 – ar C81, ćw. d (tabl. 694B)

Grób jamowy, popielnicowy

Prostokątną jamę, o wymiarach 78 × 64 cm, orientowaną na osi W–E, wyróżniono na spągu II w.m. wykopu, na tle warstwy brunatnej próchnicy. W profilu jama miała kształt prostokątny o miąższości 20 cm, a jej wypełnisko tworzyła czarna próchnica przemieszana ze spalenizną. Na stropie zarejestrowano część przydenną urny nr 1, wypełnionej przepalonymi szczątkami ludzkimi. Bezpośrednio pod urną znajdowała się czarka nr 2, na której, być może, ustawiono popielnicę. Wewnątrz obiektu odkryto jeszcze naczynia ceramiczne nr 3 i 4.

Inwentarz: N1–C, N2–C, N3–CIII (tabl. 694B:1), N4–MI/Bb (tabl. 694B:2), 4 fragmenty ceramiki (z 3 naczyń?), w tym 2 wtórnie przepalone (z 1 naczynia?)

Chronologia: IV/V EB, 3/4 faza rozwojowa (HaB₁/HaB₂)

Obiekt C190 – ar C81, ćw. a (tabl. 675)

Obiekt ofiarny?

Obiekt o kształcie prostokątnym i wymiarach 68 × 40 cm, orientowany na osi NW–SE, wydzielono na spągu II w.m. obiektu C152. Obiekt C190 był w części zachodniej zniszczony przez jamę grobową C152. W profilu miał on kształt nieckowaty o miąższości 16 cm, a jego wypełnisko stanowiła czarna próchnica, w części centralnej przemieszana ze spalenizną. Wewnątrz zarejestrowano misę nr 1, pod którą umieszczono naczynie nr 3. Obok misy zdeponowano małe naczynie nr 2. Ani w wypełnisku jamy, ani w żadnym z naczyń nie stwierdzono szczątków ludzkich. Obiekt mógł zawierać dary ofiarne. Nie można również wykluczyć, że popielnica znajdowała się wyżej i została zniszczona w trakcie zakładania jamy grobowej C152.

Inwentarz: N1–M, N2–CII/B₆, N3–CII/B₆, 27 fragmentów ceramiki (z 5 naczyń?)

Chronologia: IV/V EB, 3/4 faza rozwojowa (HaB₁/HaB₂)

Obiekt C191 – ar C81, ćw. c (tabl. 697D)

Obiekt ofiarny?

Na stropie calca zarejestrowano zarys prostokątnej jamy o wymiarach 44 × 39 cm, orientowanej na osi NW–SE. W profilu jama miała kształt nieckowaty o miąższości 13 cm, a jej wypełnisko stanowiła czarna próchnica i spalenizna. Z eksploracji jamy pozyskano fragmenty ceramiki pochodzące z kilku bardzo zniszczonych naczyń. W obiekcie nie odnotowano obecności przepalonych szczątków ludzkich. Być może, mamy tu do czynienia z jamą ofiarną bądź zniszczonym grobem.

Inwentarz: 26 fragmentów ceramiki (z 4 naczyń?)

Chronologia: IV, V EB, 3, 4 faza rozwojowa (HaB)

Obiekt C192 – ar C85, ćw. c, d (tabl. 695)

Grób komorowy, bezpopielnicowy, kurhanowy

Prostokątny grób, o wymiarach 212 × 128 cm, orientowany na osi NW–SE, wyróżniono na spągu I w.m. wykopu, na tle warstwy czarnej próchnicy. Już na poziomie stropu wyraźnie czytelny był zarys wewnętrznej komory, obsypanej warstwą lessu na złożu wtórnym. Wewnątrz najprawdopodobniej umieszczona była skrzyniowa konstrukcja drewniana. W profilu obiekt miał kształt prostokątny o miąższości 17 cm, a wypełnisko jego wewnętrznej części utworzone było z ciemnoszarej próchnicy przemieszanej z resztkami stosu. Wewnątrz komory zarejestrowano 6 naczyń ceramicznych oraz sporą ilość przepalonych kości ludzkich i przetopionych fragmentów brązu. Z eksploracji warstwy stropowej pozyskano siekierkę brązową. Obiekt otaczała wokół kolistą pustą przestrzeń mogąca świadczyć o istnieniu nasypu kurhanowego lub innej konstrukcji oddzielającej go od pozostałych pochówków.

Inwentarz: N1–MII/Ba/b (tabl. 695:5), N2–MII/Ac (tabl. 695:4), N3–GI/A, N4–KIII/C (tabl. 695:2), N5–MI/A, N6–KIII/C (tabl. 695:3), wpn – brązowa siekierka z tulejką (tabl. 695:1), fragment trzpienia szpili brązowej

Chronologia: IV/V EB, 3/4 faza rozwojowa (HaB₁/HaB₂)

Obiekt C193 – ar C86, ćw. c (tabl. 696, 697A)

Grób jamowy, bezpopielnicowy, kurhanowy

Prostokątną w zarysie jamę grobową, o wymiarach 203 × 114 cm, orientowaną na osi W–E, wydzielono na spągu I w.m. wykopu, na tle warstwy czarnej próchnicy. W centralnej części była ona uszkodzona przez dren. W profilu jama miała kształt prostokątny o miąższości 17 cm, a jej wypełnisko składało się z brunatnej próchnicy przemieszanej ze spalenizną. Na spągu zarejestrowano zwarte skupisko naczyń ceramicznych, wśród których wazę nr 2 nakryto odwróconą do góry dnem misą nr 5, podobnie dnem do góry ustawiono misę nr 1. Spod naczynia nr 2 wydobyto nóż brązowy, natomiast z czarki nr 6 brązowy trzpień szpili. Czarka nr 9 nosi ślady wtórnego przepalenia. Skremowane szczątki ludzkie wysypiano bezpośrednio do wnętrza jamy grobowej. Również ten obiekt otaczała kolistą pustą przestrzeń mogąca świadczyć o istnieniu konstrukcji oddzielającej go od innych pochówków.

Inwentarz: N1–MI/Bb (tabl. 697A:11), N2–VII/B₅ (tabl. 696:5), N3–KI/B₅ (tabl. 697A:9), N4–KI/B₇ (tabl. 697A:12), N5–MI/Ca (tabl. 696:7), N6–C, N7–GII/B (tabl. 697A:8), N8–CIII/B₂ (tabl. 696:6), N9–CII/C₄ (tabl. 697A:10), N10–C, N11–GII/B (tabl. 697A:13), N13–MII/Bb, 4 fragmenty ceramiki (z 2 naczyń?), wpn – nóż brązowy typu Leśany (tabl. 696:1), 2 szpile brązowe (tabl. 696:3,4), nit brązowy (tabl. 696:2), pod N6 – 3 fragmenty trzpienia szpili

Chronologia: IV/V EB, 3/4 faza rozwojowa (HaB₁/HaB₂)

Obiekt C194 – ar C86, ćw. d, ar C96, ćw. c, ar C87, ćw. b, ar C97, ćw. a (tabl. 701)

Rów kurhanowy?

Obiekt ten zarejestrowano na spągu II w.m. wykopu, na tle calca. Miał on kształt okręgu o średnicy 5,54 m i stanowił pierwotnie element konstrukcyjny otaczający jamę grobową C200. Zachowana głębokość obiektu wynosiła 10 cm, a jego wypełnisko stanowiła czarna próchnica. Zapewne zarejestrowany kolisty rów funkcjonalnie stanowił element konstrukcji odgradzającej pochówek C200 od pozostałej części cmentarzyska. Mógł być to rodzaj ogrodzenia lub, co raczej mniej prawdopodobne, element konstrukcji nasypu kurhanowego, jakim mógł być nakryty znajdujący się pośrodku grób.

Inwentarz: 2 fragmenty ceramiki

Chronologia: IV EB, 3 faza rozwojowa (HaB₁)

Obiekt C195 – ar C86, ćw. d (tabl. 698)

Grób komorowy, popielnicowy, kurhanowy, podwójny

Zarys prostokątnej jamy grobowej, o wymiarach 184 × 90 cm, orientowanej na osi NW–SE, zarejestrowano na spągu II w.m. wykopu. Już na poziomie stropu obiektu wyraźnie był czytelny zarys wewnętrznej komory, której wypełnisko stanowiła szara i brunatna próchnica. Od zewnątrz obsypana była ona warstwą lessu na złożu wtórnym. Wewnątrz przypuszczalnie umieszczono drewnianą konstrukcję skrzyniową. W profilu obiekt miał kształt prostokątny i głębokość 30 cm. Na spągu komory wewnętrznej zarejestrowano zwarte skupisko ceramiki. W centrum ustawiona była urna – waza nr 3 nakryta odwróconą do góry dnem misą nr 2. Z urny tej, oprócz przepalonych kości, wydobyto szpilę brązową. Z wnętrza kolejnej wazy – nr 6 – również pozyskano przepalone kości ludzkie. W trakcie eksploracji odnotowano również obecność kamieni stanowiących element konstrukcyjny wzmacniający drewnianą komorę od zewnątrz. Obiekt otaczała kolistą pustą przestrzeń, na podstawie czego przypuszcza się o istnieniu nasypu ziemnego nad grobem lub innej konstrukcji oddzielającej go od pozostałych pochówków.

Inwentarz: N1–M, N2–MII/Bb (tabl. 698:6), N3–WII/B₄, N4–KIII/C (tabl. 698:2), N5–CI/A₃ (tabl. 698:5), N6–WIII/A (tabl. 698:7), N7–KI/B₅ (tabl. 698:3), N8–CI/C, N9–CIII/B₇ (tabl. 698:4) oraz 8 fragmentów ceramiki (z 6 naczyń?), z N3 – szpila brązowa z cylindryczną główką (tabl. 698:1), wpn – fragment przetopionego brązu

Chronologia: IV/V EB, 3/4 faza rozwojowa (HaB₁/HaB₂), ¹⁴C: 1257-1019 BC (95,4%)

Obiekt C196 – ar C84, ćw. d (tabl. 697B)

Grób? jamowy, zniszczony, kurhanowy

Prostokątną jamę, o wymiarach 234 × 170 cm, orientowaną na osi NW–SE, wyróżniono na stropie calca. W profilu miała ona kształt nieckowaty o miąższości 15 cm, a jej wypełnisko stanowiła czarna próchnica. Z wypełniska obiektu wydobyto pojedyncze fragmenty ceramiki, nie pozyskano przepalonych kości ludzkich. Prawdopodobnie zarejestrowano jedynie partie spągowe obiektu, który uległ zniszczeniu w trakcie budowania drogi gruntowej. Jego rozmiary i lokalizacja sugerują, że pierwotnie obiekt ten mógł być nakryty nasypem ziemnym.

Inwentarz: 9 fragmentów ceramiki (z 3 naczyń?)

Chronologia: IV, V EB, 3, 4 faza rozwojowa (HaB)

Obiekt C198 – ar C93, ćw. c (tabl. 699)

Grób jamowy, popielnicowy i bezpopielnicowy, podwójny?

Zarys prostokątnej jamy grobowej, o wymiarach 140 × 115 cm, orientowanej na osi S–N, zarejestrowano na stropie żwirowego calca. W profilu miała ona kształt prostokątny o miąższości 22 cm, a jej wypełnisko złożone było z brunatnej próchnicy przemieszanej z resztkami stosu. Na stropie, w części północnej ustawiona była urna nr 4, którą nakryto kilkoma naczyniami odwróconymi dnami ku górze. Bezpośrednią pokrywę popielnicy stanowiła misa nr 3, którą następnie nakryto wazami nr 2 i 12 i dodatkowo jeszcze jedną misą nr 1. Oprócz popielnicy, przepalone kości ludzkie zalegały bezpośrednio w wypełnisku jamy grobowej. Dalsza eksploracja warstwami mechanicznymi pozwoliła zarejestrować naczynia ustawione luźno w obrębie jamy grobowej. Spośród nich misę nr 6 ustawiono dnem do góry, natomiast czerpaki nr 10 i 11 nakryto dużym fragmentem ceramiki.

Inwentarz: N1–MII/Ba (tabl. 699:6), N2–WIII/D (tabl. 699:5), N3–MII/Aa, N4–C, N5–C, N6–MI/Bb (tabl. 699:3), N8–KIII/C (tabl. 699:2), N9–G, N10–KIII/C (tabl. 699:1), N11–KIII/C (tabl. 699:4), N12–WIII/D oraz 10 fragmentów ceramiki (z 5 naczyń?)

Chronologia: IV/V EB, 3/4 faza rozwojowa (HaB₁/HaB₂)

Obiekt C199 – ar C93, ćw. d (tabl. 700)

Grób jamowy, popielnicowy, kurhanowy

Czytelną w zarysie prostokątną jamę grobową, o wymiarach 218 × 120 cm, orientowaną na osi W–E, wyróżniono na stropie żwirowego calca. W centralnej części obiekt zniszczony był przez dren. W profilu miał on kształt nieckowaty o miąższości 18 cm, a jego wypełnisko tworzyła jasnoszara, bardzo przepłukana próchnica. Na spągu zarejestrowano skupisko zniszczonych naczyń ceramicznych. Prawdopodobnie w centralnej części była zdeponowana urna – waza nr 4, której towarzyszyły przystawki. Z fragmentów ceramiki zalegających na kolejnych poziomach eksploracyjnych obiektu wyróżniono naczynie nr 11. Z uwagi na duży stopień zniszczenia i przemieszczenia naczyń odtworzenie ich pierwotnych relacji jest niemożliwe. Obiekt otaczała pusta przestrzeń wolna od innych obiektów, na podstawie czego zakłada się możliwość istnienia nasypu ziemnego lub innej konstrukcji delimitującej przestrzeń.

Inwentarz: N1–G, N2–C, N3–C, N4–W, N5–WII/C (tabl. 700:4), N7–KIII/C/D (tabl. 700:2), N8–KIII/C (tabl. 700:3), N9–KI/B₅, N10–KI/B₅ (tabl. 700:1), N11–MII/Aa (tabl. 700:5) oraz 8 fragmentów ceramiki (z 2 naczyń?)

Chronologia: IV/V EB, 3/4 faza rozwojowa (HaB₁/HaB₂)

Obiekt C200 – ar C81, ćw. d (tabl. 701, 702, 703).

Grób jamowy, popielnicowy, kurhanowy

Zarys prostokątnej jamy grobowej, o wymiarach 168 × 112 cm, orientowanej na osi NW–SE, zarejestrowano na spągu II w.m. wykopu, na tle calca. W profilu jama miała kształt prostokątny o miąższości 14 cm, a jej wypełnisko złożone było z czarnej i brunatnej próchnicy, przemieszanej ze spalenizną. Na spągu, w części zachodniej jamy grobowej zdeponowano dużą popielnicę nr 1. Z jej wnętrza, oprócz przepalonych kości ludzkich, wydobyto 3 grociki brązowe. Urnie towarzyszyły przystawki. Ponieważ zarejestrowano już tylko część spągową grobu, wszystkie naczynia były bardzo zniszczone i przemieszczone, tak że odtworzenie pierwotnych relacji pomiędzy naczyniami jest niemożliwe. Obiekt ten pierwotnie odgródzony był od reszty stanowiska pustą przestrzenią, zarysowaną przez otaczający go rowkowy obiekt C194. Mógł być to rodzaj opłotowania lub nasypu ziemnego.

Inwentarz: N1–WIII/A (tabl. 702:1), N2–CII/A (tabl. 703:10), N4–KI/B₅ (tabl. 703:8), N6–CI/A (tabl. 703:9), N7–MI/Ca (tabl. 703:12), N8–CII/B₆ (tabl. 703:11), N9–GIII/C (tabl. 702:2) oraz 12 fragmentów ceramiki (z 6 naczyń?), z N5 – 3 groty strzał z brązu typu I Aa wg J. Fogła (tabl. 703:3,4,5), 6 dużych fragmentów przetopionego zabytku z brązu (tabl. 703:6,7), 2 fragmenty trzpienia szpili brązowej

Chronologia: IV EB, 3 faza rozwojowa (HaA₂), ¹⁴C: 1215-1022 BC (95,4%)

Obiekt D1 – ar D7, ćw. c (tabl. 704A)

Grób bez zarysu jamy, popielnicowy

Na spągu I w.m. wykopu, na tle czarnej próchnicy zarejestrowano pozostałości zniszczonej urny nr 2, której towarzyszyły również zniszczone naczynia-przystawki. Nie uchwycono zarysu jamy grobowej, której wypełnisko było tożsame z otoczeniem. Spomiędzy naczyń wydobyto fragmenty węgla drzewnych. Naczynie nr 1 jest wtórnie przepalone.

Inwentarz: N1–M, N2–W, N3–DI/A₁ (tabl. 704A:1), N4–MI/Ba (tabl. 704A:2) oraz 13 fragmentów ceramiki (z 4 naczyń?), spod N2 – fragment przetopionego przedmiotu brązowego

Chronologia: III EB, 2 faza rozwojowa (HaA₁)

Obiekt D2 – ar D7, ćw. c (tabl. 704B)

Dół posłupowy

Owalny w zarysie dół posłupowy, o wymiarach 29 × 27 cm, zarejestrowano na spągu II w.m. wykopu, na tle warstwy czarnej próchnicy, w pobliżu obiektu D1. W profilu miał on kształt nieckowaty o miąższości 8 cm, a jego wypełnisko stanowiła brunatna próchnica. Prawdopodobnie funkcjonalnie dół ten związany był z obiektem grobowym D1.

Inwentarz: brak

Chronologia: III EB, 2 faza rozwojowa (HaA₁)

Obiekt D3 – ar D6, ćw. c (tabl. 704D)

Grób jamowy, popielnicowy

Prostokątną w zarysie jamę grobową, o wymiarach 116 × 111 cm, orientowaną na osi NW–SE, wyróżniono na spągu II w.m. wykopu. W profilu miała ona kształt nieckowaty o miąższości 20 cm, a jej wypełnisko składało się z czarnej próchnicy przemieszanej z resztkami stosu, zawierającymi węgle drzewne. W części zachodniej obiektu zarejestrowano pozostałości urny nr 1, która pierwotnie była nakryta naczyniem nr 3. W jej wnętrzu, oprócz przepalonych kości ludzkich znajdował się fragment przetopionego grotu oszczepu. Z ceramiki pozyskanej z eksploracji wypełniska jamy grobowej wyróżniono również fragmenty naczyń-przystawek nr 2 i 4.

Inwentarz: N1–W, N2–DI/A₁, N3–nieokreślone, N4–C oraz 10 fragmentów ceramiki (z 3 naczyń?), z N1 – fragment grotu oszczepu z brązu typu XVI E wg J. Fogła (tabl. 704D:1), strop – ośełka kamienna (tabl. 704D:2)

Chronologia: III EB, 2 faza rozwojowa (HaA₁)

Obiekt D4 – ar D6, ćw. d (tabl. 704A:C)

Grób bez zarysu jamy, popielnicowy, zniszczony

Na spągu II w.m. wykopu, w warstwie czarnej próchnicy zarejestrowano część przydenną zniszczonego naczynia, zawierającego przepalone szczątki ludzkie oraz węgle drzewne. Opisywany obiekt to jedyne pozostałości zniszczonego grobu popielnicowego.

Inwentarz: N1–W oraz 9 fragmentów ceramiki (z 2 naczyń?)

Chronologia: III EB, 2 faza rozwojowa (HaA₁)

Obiekt D5 – ar D17, ćw. a (tabl. 705A)

Grób bez zarysu jamy, popielnicowy, zniszczony

Obiekt wyróżniono na spągu I w.m., na tle czarnej próchnicy, jako skupisko bardzo zniszczonych naczyń ceramicznych. Eksploracja warstwami mechanicznymi nie pozwoliła zarejestrować zarysu jamy grobowej. Prawdopodobnie w centrum ustawiona była urna – waza nr 7, której towarzyszyły przystawki. Z uwagi na duży stopień zniszczenia i przemieszczenia naczyń odtworzenie ich pierwotnych relacji jest niemożliwe.

Inwentarz: N1–CI/A, N2–CI/A (tabl. 705A:4), N3–KI/B₅ (tabl. 705A:3), N4–KII/A₂ (tabl. 705A:1), N5–KII/A₁ (tabl. 705A:2), N6–CI/C, N7–W, N8–WII/A₂₁ (tabl. 705A:6), N9–C, N10–KII/A (tabl. 705A:5) oraz 45 fragmentów ceramiki (z 15 naczyń?), w tym 10 przepalonych (z 1 naczynia), wpn – fragment żarna, ośelka? kamienna wtórnie przepalona (tabl. 705A:7)

Chronologia: III/IV EB, 2/3 faza rozwojowa (HaA₁/HaA₂)

Obiekt D6 – ar D17, ćw. a (tabl. 705B)

Grób bez zarysu jamy, popielnicowy, zniszczony

Obiekt wydzielono na spągu I w.m. wykopu, na tle czarnej próchnicy, jako część przydenną zniszczonego naczynia nr 1. Naczynie zawierało przepalone kości ludzkie. Nie uchwycono czytelnego zarysu jamy grobowej, której wypełnisko musiało być identyczne jak otaczająca warstwa. Zarejestrowany obiekt to pozostałość zniszczonego grobu, posadowionego bardzo płytko, bez zagłębienia w skałę macierzystą.

Inwentarz: N1–W, z N1– fragment ostrza noża? z brązu (tabl. 705B:1)

Chronologia: III EB, 2 faza rozwojowa (HaA₁)

Obiekt D7 – ar D17, ćw. b (tabl. 705C)

Grób jamowy, bezpopielnicowy

Na spągu II w.m. wykopu, na tle czarnej próchnicy wyróżniono owalną jamę grobową o wymiarach 90 × 70 cm, orientowaną na osi NW–SE. W profilu miała ona kształt nieckowaty o miąższości 33 cm, a jej wypełnisko tworzyła czarna próchnica przemieszana z resztkami stosu. Eksploracja warstwami mechanicznymi pozwoliła zarejestrować fragmenty 4 naczyń ceramicznych, zdeponowanych luźno w wypełnisku obiektu, przepalone szczątki ludzkie i fragmenty przetopionych przedmiotów brązowych.

Inwentarz: N1–GIII/Ca (tabl. 705C:3), N2–DI/A₁, N3–G, N4–WI/A₅? oraz 39 fragmentów ceramiki (z 19 naczyń?), wpn – 2 fragmenty przepalonego zabytku brązowego (tabl. 705C:1), fragment trzpieńca szpili (tabl. 705C:2)

Chronologia: III EB, 2 faza rozwojowa (HaA₁)

Obiekt D8 – ar D17, ćw. d (tabl. 706A)

Skupisko ceramiki

Na spągu I w.m. wykopu, na tle warstwy czarnej próchnicy zarejestrowano skupisko zniszczonych fragmentów ceramiki. Nie udało się uchwycić zarysu obiektu. Prawdopodobnie ceramika ta pochodzi ze stropu jakiegoś zniszczonego grobu.

Inwentarz: N1-DI/A₁ oraz 28 fragmentów ceramiki (z 10 naczyń?)

Chronologia: III EB, 2 faza rozwojowa (HaA₁)

Obiekt D9 – ar D16, ćw. b (tabl. 706C)

Grób bez zarysu jamy, popielnicowy, zniszczony

Na spągu I w.m. wykopu, na tle czarnej próchnicy zarejestrowano pozostałość zniszczonej urny nr 4, zawierającej przepalone kości ludzkie. W okolicy popielnicy znajdowały się również fragmenty 5 zniszczonych przystawek. Obiekt był płytko posadowiony, niezagłębiony w całość, którego wypełnisko było tożsame z otoczeniem, co z kolei uniemożliwiło uchwycenie jego zarysu. Z urny, oprócz przepalonych kości wydobyto szpilę brązową.

Inwentarz: N1-KI/A₁ (tabl. 706C:1), N2-C, N3-CI/B (tabl. 706C:2), N4-WI/A₅?, N5-CI/A (tabl. 706C:3), N6-G? oraz 25 fragmentów ceramiki (z 5 naczyń?), z N4 – szpila brązowa typu Limberg (tabl. 706C:4)

Chronologia: III/IV EB, 2/3 faza rozwojowa (HaA₁/HaA₂)

Obiekt D10 – ar D16, ćw. b (tabl. 706D)

Skupisko ceramiki

Na spągu II w.m. wykopu, na tle czarnej próchnicy zarejestrowano fragmenty zniszczonych naczyń ceramicznych. Eksploatacja warstwami mechanicznymi nie pozwoliła uchwycić czytelny zarysu obiektu. Prawdopodobnie pozyskana ceramika pochodzi z jakiegoś zniszczonego obiektu grobowego. Spomiędzy naczyń wydobyto również fragmenty węgla drzewnych.

Inwentarz: N1-WI/C (tabl. 706D:2), N2-KI/A (tabl. 706D:1), N3-C

Chronologia: III EB, 2 faza rozwojowa (HaA₁)

Obiekt D11 – ar D16, ćw. d (tabl. 707, 708A)

Grób komorowy, bezpopielnicowy, kurhanowy

Na tle calca zarejestrowano zarys dużej, prostokątnej jamy grobowej o wymiarach 160 × 148 cm, orientowanej na osi NW-SE, z wyraźnie czytelną komorą wewnętrzną, zawierającą przypuszczalnie pierwotnie drewnianą skrzynię. Głębokość obiektu wynosiła 18 cm. Wypełnisko wewnętrznej komory złożone było z czarnej próchnicy przemieszanej z resztkami stosu. Warstwę zasypiskową w kopu pod komorę stanowiła natomiast czarna próchnica przemieszana z lessem na złożu wtórnym. Na spągu wewnętrznej komory, głównie w części północnej, zdeponowano naczynia ceramiczne. Wśród nich kubki nr 4, nr 7 oraz czarkę nr 5 ustawiono dnami do góry. Z ceramiki pozyskanej z eksploatacji wypełniska obiektu wydzielono kubek nr 8. W komorze wewnętrznej zarejestrowano również 2 kamienie żarnowe. Przepalone szczątki ludzkie wraz z przetopionymi fragmentami przedmiotów brązowych zostały wsypane bezpośrednio do wnętrza drewnianej skrzyni.

Inwentarz: N1-CI/A₇ (tabl. 707:1), N2-GIII/Ca (tabl. 707:7), N3-KI/A (tabl. 707:3), N4-KI/A (tabl. 707:4), N5-CI/A₇? (tabl. 707:6), N6-KI/A₃ (tabl. 707:5), N7-CI/A₇ (tabl. 707:2), N8-KI/A oraz 4 frag-

menty ceramiki, wpn – fragment grubego pręta o przekroju kolistym zdobiony dookólnymi nacięciami (tabl. 707:8), żarno nieckowate (tabl. 708A:9), fragment żarna (tabl. 708A:10)

Chronologia: III EB, 2 faza rozwojowa (BD), ¹⁴C: 1437-1233 BC (95,4%)

Obiekt D12 – ar D18, ćw. d (tabl. 708B, 709A)

Grób komorowy, bezpopielnicowy, podwójny, kurhanowy

Prostokątną jamę grobową, o wymiarach 305 × 154 cm, orientowaną na osi NW–SE, wyróżniono na spągu I w.m. wykopu, na tle czarnej próchnicy. Już na tym poziomie wyraźnie czytelny był zarys wewnętrznej komory (pierwotnie prawdopodobnie drewnianej skrzyni), obsypanej warstwą lessu na złożu wtórnym. W przekroju pionowym jama miała kształt prostokątny, o miąższości 32 cm, a wypełnisko warstwy wewnętrznej składało się z czarnej próchnicy przemieszanej z resztkami stosu. Na spągu obiektu zarejestrowano zwarte skupisko 9 naczyń ceramicznych. Zdeponowane były one w części północnej, a ich układ sugeruje, że pierwotnie musiały być ustawione na zewnątrz drewnianej skrzyni, w jamie zasypiskowej. Bezpośrednio z wypełniska części środkowej pozyskano przepalone szczątki ludzkie, sporą liczbę zabytków brązowych oraz przetopionych fragmentów przedmiotów brązowych.

Inwentarz: N1–DI/A₁ (tabl. 708B:5), N2–GIII/Ca (tabl. 709A:7), N3–GIII/Ca (tabl. 709A:6), N4–KI/A (tabl. 709A:16), N5–CI/A (tabl. 708B:3), N6–CI/A (tabl. 708B:4), N7–KI/A₃ (tabl. 709A:15), N8–KI/A (tabl. 708B:1), N9–CI/A (tabl. 708B:2), wpn – szpila brązowa z profilowaną główką i kryzą na trzpieniu (tabl. 709A:14), szpila brązowa z dwustożkową główką z kryzą na trzpieniu zdobiona pionowymi nacięciami (tabl. 709A:10), dwustożkowa główka szpili brązowej (tabl. 709A:9), fragment obręczy? z grubego pręta (tabl. 709A:12), fragment bransolety brązowej o przekroju trójkątnym zdobiony szerokimi, pionowymi nacięciami (tabl. 709A:13), fragment naszyjnika z brązu, z czworokątnego pręta zwinięty wokół własnej osi (tabl. 709A:8), 4 fragmenty przetopionego brązu (tabl. 709A:11)

Chronologia: III EB, 2 faza rozwojowa (HaA₁)

Obiekt D13 – ar D17, ćw. d (tabl. 709B, 710)

Grób komorowy, popielnicowy i bezpopielnicowy, kurhanowy, podwójny?

Prostokątny obiekt grobowy, o wymiarach 158 × 100 cm, orientowany na osi W–E, wyróżniono na spągu III w.m. wykopu. Eksploracja warstwami mechanicznymi pozwoliła zarejestrować wyraźny zarys wewnętrznej komory, obsypanej warstwą lessu na złożu wtórnym. W profilu jama miała kształt prostokątny i głębokość zaledwie 16 cm. Wypełnisko wewnętrznej komory stanowiła czarna próchnica zawierająca przepalone węgle drzewne. Przepuszczalnie pierwotnie umieszczono w niej konstrukcję drewnianą. Na spągu, ściśle przy ścianie północnej obiektu odkryto zwarte skupisko naczyń. Ich liniowy układ sugeruje, że pierwotnie były zdeponowane na zewnątrz domniemanej drewnianej skrzyni. Wyróżniono tu otoczone przez przystawki urny – wazy nr 6 i 5. Obie posiadają intencjonalnie wybite otwory w dnach, a kości z popielnicy nr 6 zostały dodatkowo nakryte częścią przydenną naczynia odwróconego dnem do góry. Bezpośrednio z eksploracji środkowej części pozyskano również niewielką ilość przepalonych kości ludzkich. Wśród przystawek ustawione jedno na drugim naczynia nr 10 i 11 zdeponowano wewnątrz dużego kubka nr 4. Z ceramiki zalegającej w warstwie wyróżniono nr 13 – częściowo przepaloną czarkę. Dodatkowo komora wewnętrzna od strony północnej zabezpieczona była dużym żarnem nieckowatym, obok którego znajdowało się kółko gliniane.

Inwentarz: N1–GIII/Ca, N2–KIII/A (tabl. 709B:1), N3–WII/B (tabl. 710:7), N4–KIII/A (tabl. 710:9), N5–WII/A₄ (tabl. 710:6), N6–WI/A (tabl. 710:5), N7–KI/A (tabl. 710:4), N8–CI/A (tabl. 709B:2), N9–GIII/Ca, N10–CIII/B₅ (tabl. 709B:3), N11–KI/A (tabl. 710:10), N12–nieokreślone, N13–CI/A oraz 1 fragment ceramiki, wpn – żarno nieckowate (tabl. 710:12), przedmiot kamienny (gładzik?) (tabl. 710:11), kółko gliniane (tabl. 710:8), z N5 – fragment przetopionego brązu

Chronologia: III EB, 2 faza rozwojowa (HaA₁)

Obiekt D19 – ar D27, ćw. b (tabl. 711A)

Grób jamowy, popielnicowy

Owalną w zarysie jamę grobową, o wymiarach 57 × 50 cm, orientowaną na osi SW–NE, wyróżniono na spągu I w.m. wykopu, na tle czarnej próchnicy. W przekroju pionowym jama ta miała kształt nieckowaty o miąższości 25 cm, a jej wypełnisko stanowiła czarna próchnica. Na spągu zdeponowano urnę nr 2, którą następnie nakryto odwróconym do góry dnem, częściowo przepalonym, naczyniem nr 1.

Inwentarz: N1–G, N2–GIII/C (tabl. 711A:1) oraz 5 fragmentów ceramiki (z 1 naczynia)

Chronologia: III EB, 2 faza rozwojowa (HaA₁)

Obiekt D20 – ar D30, ćw. c (tabl. 706B)

Grób jamowy, bezpopielnicowy

Zarys owalnej jamy grobowej, o wymiarach 60 × 55 cm, orientowanej na osi S–N, wyróżniono na spągu I w.m. wykopu, na tle czarnej próchnicy. Miąższość nieckowatego profilu dochodziła do 11 cm. Wypełnisko obiektu składało się z czarnej próchnicy przemieszanej z resztkami stosu, zawierającymi spaleniznę, węgle drzewne i przepalone szczątki ludzkie. Z eksploracji obiektu pozyskano liczne fragmenty ceramiki, spośród których wyróżniono naczynie nr 1. W wypełnisku rejestrowano także przetopione ozdoby z brązu.

Inwentarz: N1–WI/A₅? oraz 53 fragmenty ceramiki (z 5 naczyń?), wpn – 2 fragmenty przetopionego brązu, fragment przetopionej spirali salta leone (tabl. 706B:1), fragment przetopionej bransolety z brązu o przekroju trójkątnym (tabl. 706B:2)

Chronologia: III EB, 2 faza rozwojowa (HaA₁)

Obiekt D21 – ar D30, ćw. d (tabl. 711B)

Grób bez zarysu jamy, popielnicowy, zniszczony

Na spągu I w.m. wykopu, na tle czarnej próchnicy zarejestrowano skupisko bardzo zniszczonych naczyń ceramicznych, orientowanych wzdłuż osi NW–SE, bez wyraźnego zarysu jamy, w której zostały zdeponowane. W części wschodniej skupiska znajdowało się naczynie – kubek nr 2, z którego wydobyto niewielką ilość przepalonych kości ludzkich. Wyróżniono jeszcze 3 inne pojemniki, jednak z uwagi na duży stopień zniszczenia i przemieszczenia trudno odtworzyć ich pierwotne relacje.

Inwentarz: N1–WIII/A₁ (tabl. 711B:2), N2–KIII/A, N3–CI/A (tabl. 711B:1), N4–C? oraz 11 fragmentów ceramiki (z 5 naczyń?)

Chronologia: III EB, 2 faza rozwojowa (HaA₁)

Obiekt D22 – ar D40, ćw. b (tabl. 712A)

Grób jamowy, bezpopielnicowy?

Zarys prostokątnej jamy, o wymiarach 68 × 65 cm, orientowanej na osi NW–SE, zarejestrowano na spągu I w.m. wykopu, na tle czarnej próchnicy. W profilu jama grobowa miała kształt nieckowaty o miąższości 25 cm, a jej wypełnisko składało się z czarnej próchnicy przemieszanej z resztkami stosu. W obiekcie znajdowały się fragmenty 3 zniszczonych naczyń oraz znaczne ilości przepalonych kości ludzkich.

Inwentarz: N1–G?, N2–GIII/C (tabl. 712A:1), N3–CI/A (tabl. 712A:2) oraz 31 fragmentów ceramiki (z 5 naczyń?), w tym 14 fragmentów przepalonych (z 1 naczynia)

Chronologia: III EB, 2 faza rozwojowa (HaA₁)

Obiekt D23 – ar D40, ćw. b (tabl. 711C)

Grób bez zarysu jamy, bezpopielnicowy, zniszczony

Na spągu I w.m. wykopu, na tle czarnej próchnicy zarejestrowano fragmenty ceramiki i niewielką ilość przepalonych kości ludzkich. Nie uchwycono czytelnego zarysu jamy grobowej, musiała być ona bardzo płytka, niezagłębiona w całość, której wypełnisko musiało być tożsame z otoczeniem.

Inwentarz: 25 fragmentów ceramiki (z 3 naczyń?)

Chronologia: III EB, 2 faza rozwojowa (HaA₁)

Obiekt D24 – ar D40, ćw. a (tabl. 711D)

Grób bez zarysu jamy, popielnicowy, zniszczony

Na spągu I w.m. wykopu, na tle czarnej próchnicy zarejestrowano część przydenną zniszczonej urny nr 1, która zawierała przepalone kości ludzkie. Obiekt stanowi partie spągowe płytkiego grobu popielnicowego, który uległ niemal całkowitemu zniszczeniu.

Inwentarz: N1–W? oraz 8 fragmentów ceramiki (z 2 naczyń?)

Chronologia: III EB, 2 faza rozwojowa (HaA₁)

Obiekt D25 – ar D40, ćw. a (tabl. 712B)

Grób bez zarysu jamy, popielnicowy

Na tle czarnej próchnicy, na spągu I w.m. wykopu zarejestrowano zarysy popielnicy nr 1. Nie uchwycono czytelnych granic jamy grobowej. Urna została zdeponowana bezpośrednio w warstwie czarnej próchnicy zalegającej nad calcem. Zapewne pierwotnie nakryta była ona naczyniem nr 2, obecnie bardzo zniszczonym. Z wnętrza urny wydobyto ciężarek tkacki wykonany z kamienia oblepionego gliną i wypalonego. Ponadto w okolicach dna popielnicy znaleziono 2 nieregularne bryłki wypalonej gliny o nieustalonej funkcji.

Inwentarz: N1–WI/A (tabl. 712B:1), N2–G?, wpn – 2 bryłki gliny, z N1 – ciężarek tkacki?

Chronologia: III EB, 2 faza rozwojowa (HaA₁)

Obiekt D26 – ar D30, ćw. a (tabl. 712C)

Skupisko ceramiki

Na spągu I w.m. wykopu, na tle czarnej próchnicy zarejestrowano skupisko fragmentów ceramiki. Obiekt był założony płytko w warstwie próchnicy, toteż nie ustalono zarysu jamy grobowej. Analiza pozyskanej ceramiki pozwoliła wyróżnić naczynia nr 1, 2 i 3. Prawdopodobnie pochodzi ona ze zniszczonego grobu.

Inwentarz: N1–W, N2–MI/Ba, N3–KI/A? oraz 12 fragmentów ceramiki (z 1 naczynia)

Chronologia: III EB, 2 faza rozwojowa (HaA₁)

Obiekt D27 – ar D30, ćw. a (tabl. 712D)

Skupisko ceramiki

Na spągu I w.m. wykopu, na tle czarnej próchnicy zarejestrowano fragmenty ceramiki. Eksploatacja warstwami mechanicznymi nie pozwoliła uchwycić czytelny zarysu obiektu. Prawdopodobnie skupisko ceramiki pochodzi ze zniszczonego grobu.

Inwentarz: 16 fragmentów ceramiki (z 3 naczyń?)

Chronologia: III EB, 2 faza rozwojowa (HaA₁)

Obiekt D28 – ar D20, ćw. c (tabl. 713A)

Grób bez zarysu jamy, popielnicowy

Na tle czarnej próchnicy, na spągu I w.m. wykopu zarejestrowano wolno stojącą urnę nr 1, zawierającą przepalone kości ludzkie i brązowy grot strzały. Ponieważ obiekt był płytko posadowiony w warstwie próchnicy, nie uchwyciono jego zarysu.

Inwentarz: N1-WI/D?, z N1 – grot strzały z brązu typu II A wg J. Fogła (tabl. 713A:1)

Chronologia: III EB, 2 faza rozwojowa (HaA₁)

Obiekt D29 – ar D20, ćw. d (tabl. 713C)

Skupisko ceramiki

Na spągu I w.m. wykopu, na tle czarnej próchnicy zarejestrowano fragmenty ceramiki, wśród których dopatrzone są elementy pochodzących z 4 naczyń. Nie uchwyciono czytelny kształtu obiektu. Prawdopodobnie ceramika ta pochodzi ze zniszczonego grobu.

Inwentarz: N1-WIII/A₃? (tabl. 713C:1), N2-C, N3-G?, N4-MI/Aa (tabl. 713C:2)

Chronologia: III EB, 2 faza rozwojowa (HaA₁)

Obiekt D30 – ar D20, ćw. a (tabl. 713D)

Grób bez zarysu jamy, popielnicowy

Obiekt wyróżniono na podstawie skupiska naczyń ceramicznych, spągu I w.m. wykopu, na tle warstwy czarnej próchnicy. Nie zarejestrowano czytelny granic obiektu, a wypełnisko było identyczne z otoczeniem. W części wschodniej ustawiona była urna nr 1, której towarzyszyły przystawki. W chwili odkrycia wszystkie naczynia były bardzo zniszczone i przemieszczone. Z wnętrza popielnicy, oprócz szczątków ludzkich wydobyto węgle drzewne.

Inwentarz: N1-W, N2-CI/C, N3-CI/C (tabl. 713D:1), N4-DI/A₁ (tabl. 713D:3), N5-KI/A (tabl. 713D:2) oraz 17 fragmentów ceramiki (z 2 naczyń?), w tym 8 fragmentów przepalonych (z 1 naczynia), z N1 – fragment przetopionego brązu

Chronologia: III EB, 2 faza rozwojowa (HaA₁)

Obiekt D31 – ar D20, ćw. b (tabl. 714A)

Grób popielnicowy?, bez zarysu jamy, zniszczony

Na spągu I w.m. wykopu, na tle czarnej próchnicy zarejestrowano fragmenty zniszczonej ceramiki i przepalone kości ludzkie, bez zarysu jamy grobowej. Eksploatacja pozwoliła ustalić, że zniszczona popielnica pierwotnie znajdowała się w części wschodniej skupiska, a w wyniku głębokiej orki zosta-

ła przeciągnięta w kierunku zachodnim. Analiza ceramiki pozwoliła wyróżnić naczynia ceramiczne nr 1 i 2.

Inwentarz: N1–KIII/A (tabl. 714A:1), N2–DI/A₂ (tabl. 714A:2) oraz 135 fragmentów ceramiki (z 30 naczyń?), w tym 5 przepalonych (z 1 naczynia)

Chronologia: III EB, 2 faza rozwojowa (HaA₁)

Obiekt D32 – ar D29, ćw. b (tabl. 714B)

Grób bez zarysu jamy, popielnicowy, zniszczony

Na spągu I w.m. wykopu, na tle czarnej próchnicy zarejestrowano bardzo zniszczone naczynia ceramiczne i niewielką ilość przepalonych kości. Nie ustalono zarysu jamy grobowej, której wypełnisko było tożsame z otoczeniem. Analiza materiału pozwoliła wyróżnić 5 naczyń ceramicznych.

Inwentarz: N1–CI/A (tabl. 714B:1), N2–MI/Ab (tabl. 714B:3), N3–KI/A (tabl. 714B:2), N4–G, N5–WII

Chronologia: III EB, 2 faza rozwojowa (HaA₁)

Obiekt D33 – ar D29, ćw. a (tabl. 714C)

Grób jamowy, popielnicowy

Zarys owalnej jamy grobowej, o wymiarach 54 × 48 cm, orientowanej na osi NW–SE, zarejestrowano na spągu I w.m. wykopu, na tle czarnej próchnicy. W profilu miała ona kształt nieckowaty o miąższości 16 cm, a jej wypełnisko stanowiła czarna próchnica. W centralnej części zdeponowano urnę – naczynie wazowate nr 1, zawierającą szczątki zmarłego. Popielnicy towarzyszyły 3 bardzo zniszczone przystawki.

Inwentarz: N1–W, N2–CI/A, N3–C, N4–KI/A₃ (tabl. 714C:1)

Chronologia: III EB, 2 faza rozwojowa (HaA₁)

Obiekt D34 – ar D29, ćw. c (tabl. 715)

Grób komorowy, bezpopielnicowy, kurhanowy

Zarys prostokątnej jamy grobowej, o wymiarach 164 × 147 cm, orientowanej na osi W–E, zarejestrowano na spągu I w.m. wykopu, w warstwie czarnej próchnicy. Już na poziomie stropu obiektu wyraźnie czytelny był zarys wewnętrznej komory, obsypanej warstwą lessu i czarnej próchnicy na złożu wtórnym. W profilu jama miała kształt prostokątny i głębokość 28 cm. Wypełnisko wewnętrznej komory złożone było z czarnej próchnicy przemieszanej z resztkami stosu. Z eksploracji jej wypełniska pozyskano jedynie luźne fragmenty ceramiki oraz dużą ilość przepalonych szczątków ludzkich.

Inwentarz: N1–GIII/Ca (tabl. 715:1) oraz 12 fragmentów ceramiki (z 2 naczyń?), wpn – bryłka polepy

Chronologia: III EB, 2 faza rozwojowa (HaA₁)

Obiekt D35 – ar D19, ćw. c (tabl. 716)

Grób jamowy, popielnicowy, podwójny

Zarys owalnej jamy, o wymiarach 72 × 68 cm, orientowanej na osi SW–NE, zarejestrowano na spągu I w.m. wykopu. W profilu jama grobowa miała kształt nieckowaty o miąższości 13 cm, a jej wypełnisko stanowiła czarna próchnica przemieszana z węglami drzewnymi. W części wschodniej zdeponowano urny – wazy nr 1 i 2. Obstawione były one przystawkami, tak że całość tworzyła zwarty układ. Wśród

nich kubek nr 5 ustawiono dnem do góry, natomiast we wnętrzu czarki nr 7 odkryto czarę nr 10. Urna nr 1 posiada intencjonalnie wybity otwór w dnie, a z jej wypełniska, oprócz kości wydobyto fragment szpili brązowej, która nie nosi śladów kontaktu z ogniem. W trakcie eksploracji, pomiędzy naczyń pozyskano fragmenty węgla drzewnych, fragmenty przetopionych zabytków brązowych i ceramiki, z której zrekonstruowano naczynie nr 11.

Inwentarz: N1–WI/A, N2–WIII/A, N3–C, N4–MII/Ba (tabl. 716:3), N5–KI/A₃ (tabl. 716:2), N6–KI/A₃ (tabl. 716:1), N7–CII/A₂ (tabl. 716:6), N8–GIII/Ca?, N9–DI/A₁, N10–CI/B (tabl. 716:4), N11–MII/Ba (tabl. 716:5) oraz 54 fragmenty ceramiki (z 10 naczyń?), strop – fragment brzytwy? z brązu (tabl. 716:9), wpn – 4 fragmenty przetopionego brązu, z N1 – 2 fragmenty trzpienia szpili (tabl. 716:10), 2 fragmenty obręczy (naszyjnika) z gładkiego pręta o przekroju kolistym (tabl. 716:11), fragment trzpienia szpili z brązu, fragment przetopionej spirali brązowej (tabl. 716:7), duży fragment przetopionego brązu, z N2 – punca brązowa (tabl. 716:8)

Chronologia: III EB, 2 faza rozwojowa (HaA₁)

Obiekt D36 – ar D29, ćw. a (tabl. 717A)

Grób jamowy, bezpopielnicowy

Zarys owalnej jamy grobowej, o wymiarach 108 × 80 cm, orientowanej na osi NW–SE, zarejestrowano na spągu I w.m. wykopu, na tle czarnej próchnicy. W profilu jama miała kształt nieckowaty o miąższości 26 cm, a jej wypełnisko składało się z czarnej próchnicy przemieszanej ze spalenizną. Z eksploracji pozyskano tylko jedno naczynie – czarę nr 1 oraz liczne fragmenty prawdopodobnie drugiego pojemnika, a także niewielką ilość przepalonych kości, zdeponowanych bezpośrednio w jamie.

Inwentarz: N1–CI/A (tabl. 717A:1) oraz 199 fragmentów ceramiki (z 2 naczyń?)

Chronologia: III EB, 2 faza rozwojowa (HaA₁)

Obiekt D37 – ar D28, ćw. b (tabl. 718, 719A)

Grób jamowy, popielnicowy

Na spągu I w.m. wykopu, na tle czarnej próchnicy zarejestrowano zarys prostokątnej jamy grobowej o wymiarach 86 × 62 cm, orientowanej na osi W–E. W profilu miała ona kształt nieckowaty o miąższości 14 cm, a jej wypełnisko stanowiła czarna próchnica. W centralnej części obiektu zdeponowano urnę nr 1, ciasno obstawioną przystawkami. Na uwagę zasługują naczynie nr 9, z którego wydobyto czarę nr 12 oraz naczynie nr 7, w którym znajdował się kubek nr 13. Z kolei pojemniki nr 5 i 8 ustawiono dnami do góry, a czarę nr 6 nakryto odwróconym dnem do góry kubkiem nr 3. W wypełnisku jamy grobowej znajdowały się również 2 podkładki kamienne, zdeponowane na spągu, które stanowiły prawdopodobnie podstawę, na której ustawiono naczynia.

Inwentarz: N1–WI/A₅?, N2–GIII/Ca (tabl. 718:1), N3–KIII/A, N4–WII/A₄ (tabl. 718:3), N5–CI/A₁, N6–CII/A₂ (tabl. 718:6), N7–G, N8–WII/B, N9–CI/A (tabl. 719A:9), N10–KI/A?, N11–MI/Ba (tabl. 719A:10), N12–GIII/Ca (tabl. 718:4), N13–KI/A (tabl. 718:5) oraz 4 fragmenty ceramiki, z N1 – fragment pręta brązowego, zawieszka spiralna ze zwiniętego drutu (tabl. 718:8), wpn – 2 fragmenty żarna nieckowatego (tabl. 718:7)

Chronologia: III EB, 2 faza rozwojowa (HaA₁)

Obiekt D38 – ar D28, ćw. d (tabl. 713B)

Grób jamowy, popielnicowy, podwójny?

Owalną jamę grobową, o wymiarach 63 × 30 cm, orientowaną na osi NW–SE, wyróżniono na spągu I w.m. wykopu, na tle czarnej próchnicy. W profilu jama miała kształt nieckowaty o miąższości 16 cm,

a jej wypełnisko stanowiła czarna próchnica. Na spągu zarejestrowano części przydenne urn nr 1 i 2. Nie wyróżniono innych naczyń.

Inwentarz: N1–GIII/Ca, N2–GIII/Ca

Chronologia: III EB, 2 faza rozwojowa (HaA₁)

Obiekt D39 – ar D28, ćw. c (tabl. 717B)

Grób jamowy, bezpopielnicowy

Zarys owalnej jamy grobowej, o wymiarach 214 × 86 cm, orientowanej na osi NW–SE, zarejestrowano na spągu I w.m. wykopu, na tle czarnej próchnicy. W profilu jama ta miała kształt nieregularnie nieckowaty o miąższości 10 cm, a jej wypełnisko złożone było z czarnej próchnicy i spalenizny. Dalsza eksploracja pozwoliła ograniczyć zarys obiektu tylko do części zachodniej pierwotnego zarysu, pozostałą część traktując jako zniszczoną. W wypełnisku zalegały fragmenty 2 zniszczonych naczyń, niewielka ilość przepalonych kości ludzkich oraz przęślik stożkowaty. Zapewne zarejestrowano jedynie część spągową jamy grobowej.

Inwentarz: N1–C, N2–KI/A (tabl. 717B:2) oraz 71 fragmentów ceramiki (z 7 naczyń?), wpn – przęślik stożkowaty (tabl. 717B:1)

Chronologia: III EB, 2 faza rozwojowa (HaA₁)

Obiekt D40 – ar D10, ćw. c (tabl. 717C)

Obiekt ofiarny?

Owalny obiekt, o wymiarach 67 × 50 cm, orientowany na osi SW–NE, wyróżniono na spągu II w.m. wykopu, na tle czarnej próchnicy. W przekroju pionowym miał on kształt nieckowaty o miąższości 10 cm, a jego wypełnisko złożone było z czarnej próchnicy i spalenizny. Z eksploracji obiektu pozyskano kilka fragmentów ceramiki, pochodzących z jednego naczynia nr 1, nie zarejestrowano natomiast przepalonych kości ludzkich. Być może, omawiany obiekt to jedynie spąg zniszczonej jamy grobowej lub jest to rodzaj jamy ofiarnej.

Inwentarz: N1–CI/A

Chronologia: III EB, 2 faza rozwojowa (HaA₁)

Obiekt D41 – ar D10, ćw. c (tabl. 719B)

Obiekt ofiarny?

Zarys owalnej jamy, o wymiarach 136 × 100 cm, orientowanej na osi NW–SE, zarejestrowano na spągu II w.m. wykopu, na tle czarnej próchnicy. W profilu miała ona kształt nieregularnie nieckowaty o miąższości 12 cm, a jej wypełnisko stanowiła czarna próchnica. Wewnątrz, w części południowo-wschodniej znajdowały się 2 małe kubki. Nie odkryto innych naczyń ani też przepalonych kości ludzkich. Być może, jest to pozostałość zniszczonego grobu albo też rodzaj obiektu ofiarnego.

Inwentarz: N1–KI/A (tabl. 719B:2), N2–KI/A₃ (tabl. 719B:1) oraz 4 fragmenty ceramiki (z 2 naczyń?)

Chronologia: III EB, 2 faza rozwojowa (HaA₁)

Obiekt D42 – ar D19, ćw. a (tabl. 717D)

Dół posłupowy

Kolista w zarysie dół posłupowy, o wymiarach 20 × 21 cm, zarejestrowano na spągu II w.m. wykopu, na tle warstwy czarnej próchnicy. W profilu miał on kształt nieckowaty o miąższości 14 cm, a jego wypełnisko stanowiła czarna próchnica. Trudno wiązać jego funkcjonowanie z konkretnym obiektem grobowym.

Inwentarz: brak

Chronologia: III EB, 2 faza rozwojowa (HaA₁)

Obiekt D43 – ar D28, ćw. a (tabl. 720)

Grób jamowy, popielnicowy

Obiekt grobowy o kształcie owalnym i wymiarach 82 × 67 cm, orientowany na osi W–E, wyróżniono na spągu II w.m. wykopu, na tle czarnej próchnicy. W przekroju pionowym miał on nieckowaty zarys o miąższości 25 cm, a jego wypełnisko składało się z czarnej próchnicy i spalenizny. Na spągu zarejestrowano zwarty bruk kamienny, na którym ustawiono zwarte skupisko naczyń. Urnę – wazę nr 2 postawiono na specjalnej podkładce kamiennej, w części zachodniej obiektu i nakryto fragmentem dużego naczynia garnkowatego nr 1. W grupie przystawek naczynia nr 4 i 5 były ustawione dnami do góry, podobnie ustawiono czarkę nr 6, pod którą zdeponowano czerpak nr 7, również ustawiony dnem do góry. Z wnętrza wazy nr 3 wydobyto naczynie nr 8. Z eksploracji wypełniska jamy grobowej pozyskano fragment przetopionego brązu.

Inwentarz: N1–GIII/Ca (tabl. 720:6), N2–WI/A (tabl. 720:5), N3–WII/A₄, N4–CI/A (tabl. 720:4), N5–KI/A₃ (tabl. 720:1), N6–CI/A₁, N7–KIII/A (tabl. 720:3), N8–KI/A (tabl. 720:2), wpn – fragment przetopionego brązu, żarno (podkładka) kamienne (tabl. 720:8), z N2 – nadtopiony fragment trzpienia szpili brązowej (tabl. 720:7)

Chronologia: III EB, 2 faza rozwojowa (HaA₁)

Obiekt D44 – ar D27, ćw. b (tabl. 721)

Grób bez zarysu jamy, popielnicowy

Na spągu II w.m. wykopu, na tle czarnej próchnicy zarejestrowano zwarte skupisko naczyń ceramicznych. Obiekt orientowany był wzdłuż osi W–E. Był on płytko posadowiony, a jego wypełnisko było tożsame z otoczeniem, przez co nie można było ustalić jego zarysu. W części zachodniej skupiska zdeponowana była urna nr 1, nakryta pierwotnie misą nr 3. Towarzyszyły jej 4 przystawki, z których nr 5 i 2 były ustawione dnami do góry.

Inwentarz: N1–WI/D?, N2–GIII/Ca (tabl. 721:2), N3–MI/Aa (tabl. 721:3), N4–KI/A (tabl. 721:1), N5–CII/A, N6–CI/A₈ (tabl. 721:4) oraz 2 fragmenty ceramiki, w tym 1 przepalony

Chronologia: III EB, 2 faza rozwojowa (HaA₁)

Obiekt E1 – ar E55, ćw. b (tabl. 722)

Grób bez zarysu jamy, popielnicowy, podwójny

Obiekt wyróżniono na spągu I w.m. wykopu, na tle warstwy czarnej próchnicy, jako zwarte skupisko naczyń ceramicznych. Eksploracja warstwami mechanicznymi nie pozwoliła zarejestrować zarysu jamy grobowej. W części wschodniej skupiska zdeponowana była urna nr 1, nakryta naczyniem nr 2. Od strony zachodniej była ona ciasno obstawiona przystawkami. W bezpośrednim sąsiedztwie po-

pielnicy ustawiono drugą popielnicę – wazę nr 5. Naczynie to nakryto odwróconą do góry dnem wazą nr 9. W grupie przystawek czarkę nr 8 nakryto misą nr 4, natomiast naczynie nr 3 ustawiono dnem do góry.

Inwentarz: N1–WI/A₄? (tabl. 722:5), N2–G, N3–CI/A₁, N4–M?, N5–WI/D₇ (tabl. 722:3), N6–KI/A₂ (tabl. 722:1), N7–KI/A (tabl. 722:2), N8–C?, N9–WII/A (tabl. 722:4) oraz 13 fragmentów ceramiki (z 3 z naczyń?), w tym 6 wtórnie przepalonych (z 1 naczynia)

Chronologia: III EB, 2 faza rozwojowa (HaA₁)

Obiekt E2 – ar E55, ćw. b (tabl. 723A)

Obiekt ofiarny?

Na spągu I w.m. wykopu, w sąsiedztwie obiektu E1, zarejestrowano naczynie wolnostojące, bez wyraźnego zarysu granic obiektu. Znajdowało się ono w pewnym oddaleniu od obiektu E1, dlatego nadano mu kolejny nr porządkowy obiektu. Być może, jest to rodzaj naczynia ofiarnego, złożonego w pobliżu obiektu E1.

Inwentarz: N1–C?

Chronologia: III EB, 2 faza rozwojowa (HaA₁)

Obiekt E3 – ar E55, ćw. c (tabl. 724)

Grób bez zarysu jamy, popielnicowy, podwójny?

Na spągu I w.m. wykopu, na tle warstwy czarnej próchnicy widoczne było zwarte skupisko naczyń ceramicznych. Dalsza eksploracja nie pozwoliła zarejestrować zarysu jamy grobowej. W centralnej części zdeponowano urnę – wazę nr 2, nakrytą odwróconą do góry dnem misą nr 1. Urnie towarzyszyły 3 przystawki, z których czarka nr 4 ustawiona była dnem do góry.

Inwentarz: N1–MII/Ba (tabl. 724:5), N2–WI/D (tabl. 724:4), N3–WII/B₁ (tabl. 724:3), N4–CI/A (tabl. 724:1), N5–CI/A (tabl. 724:2) oraz 1 fragment ceramiki

Chronologia: III EB, 2 faza rozwojowa (HaA₁)

Obiekt E4 – ar E55, ćw. d (tabl. 723B)

Skupisko ceramiki

Na tle warstwy czarnej próchnicy, na spągu I w.m. wykopu, zarejestrowano zwarte skupisko zniszczonych fragmentów ceramiki, bez wyraźnego zarysu obiektu. Prawdopodobnie są to pozostałości naczynia z jakiegoś zniszczonego grobu.

Inwentarz: N1–W?

Chronologia: III EB, 2 faza rozwojowa (HaA₁)

Obiekt E5 – ar E56, ćw. c (tabl. 725)

Grób jamowy, popielnicowy, z obstawą kamienną, podwójny?

Zarys owalnej jamy grobowej, o wymiarach 112 × 101 cm, orientowanej na osi NW–SE, zarejestrowano na spągu I w.m. wykopu, na tle czarnej próchnicy. W profilu jama ta miała kształt nieckowaty o miąższości 26 cm, a jej wypełnisko stanowiła czarna próchnica. W centralnej części zdeponowano urny nr 1 i 2, obie w chwili odkrycia były bardzo zniszczone. Były one ciasno obstawione przystaw-

kami. Eksploracja warstwami mechanicznymi pozwoliła ustalić, że wszystkie przystawki ustawiono zwracając je dnami ku górze. W wypełniku obiektu zarejestrowano również sporą liczbę kamieni, pierwotnie stanowiących prawdopodobnie rodzaj obstawy.

Inwentarz: N1–W (tabl. 725:4), N2–GIII/A, N3–CI/B (tabl. 725:6), N4–CII/C (tabl. 725:7), N5–CI/A₁ (tabl. 725:8), N6–PBb (tabl. 725:9), N7–KI/A₃ (tabl. 725:10), N8–KI/A (tabl. 725:11), N9–DI/A₁ (tabl. 725:12), N10–CII/A₂ (tabl. 725:13), N11–KI/A₃ (tabl. 725:1), N12–CIII/A (tabl. 725:5), z N2 – 2 fragmenty spirali brązowej salta leone (tabl. 725:2), duża tarczka guzikowata z brązu (tabl. 725:3)

Chronologia: III EB, 2 faza rozwojowa (HaA₁)

Obiekt E6 – ar E47, ćw. b (tabl. 726)

Grób komorowy, popielnicowy i bezpopielnicowy, z obstawą kamienną

Prostokątny w zarysie obiekt grobowy, o wymiarach 176 × 78 cm, orientowany na osi NW–SE, wyróżniono na stropie calca. W rzucie poziomym zarejestrowano wyraźny zarys wewnętrznej komory grobowej, w której prawdopodobnie umieszczono drewnianą skrzynię, obsypaną warstwą żwiru na złożu wtórnym. W profilu jama grobowa miała kształt prostokątny o miąższości 23 cm, a wypełnik warstwy wewnętrznej złożony było z czarnej próchnicy i spalenizny. Na spągu domniemanej komory znajdowały się naczynia ceramiczne, zdeponowane luźno, bez wyraźnego układu, spośród których kubek nr 3 był ustawiony dnem do góry. Natomiast w części wschodniej warstwy zasypiskowej ustawiona była urna nr 7, nakryta odwróconą do góry dnem misą nr 8. Przepalone szczątki ludzkie, oprócz popielnicy, zalegały również w wypełniku komory wewnętrznej, gdzie dostały się razem z resztkami stosu. W trakcie eksploracji obiektu rejestrowano liczne kamienie, które prawdopodobnie są pozostałościami elementów konstrukcyjnych, wzmacniających dodatkowo drewnianą skrzynię.

Inwentarz: N1–GI/A, N2–WIII/B (tabl. 726:7), N3–KI/C₅ (tabl. 726:4), N4–GI/A, N5–CIII/B₇ (tabl. 726:1), N6–KIII/C (tabl. 726:2), N7–WII/B (tabl. 726:6), N8–MII/Bb (tabl. 726:5), N9–KIII/C (tabl. 726:3) oraz 6 fragmentów ceramiki (z 2 naczyń?)

Chronologia: V EB, 4 faza rozwojowa (HaB₂)

Obiekt E7 – ar E47, ćw. a (tabl. 727)

Grób komorowy, popielnicowy

Prostokątnego kształtu grób, o wymiarach 160 × 136 cm, orientowany na osi NW–SE, wyróżniono na stropie żwirowego calca. Już na poziomie I w.m. obiektu wyraźnie czytelny był zarys wewnętrznej komory, w której prawdopodobnie pierwotnie znajdowała się drewniana konstrukcja skrzyniowa, obsypana warstwą żwiru na złożu wtórnym. W profilu obiekt charakteryzował się prostokątnym kształtem i miąższością wielowarstwowego wypełnika dochodzącą do 46 cm. Wypełnik wewnętrznej komory złożony było z czarnej próchnicy i spalenizny, z niewielką domieszką żwiru. Na spągu ustawiona była urna – naczynie wazowate nr 5, z wnętrza której, oprócz kości wydobyto trzpień szpili brązowej. Popielnicy towarzyszyły liczne przystawki zlokalizowane centralnie w obrębie części środkowej i tworzące wraz z nią zwarte skupisko. W sumie zarejestrowano 13 naczyń. Przepalone szczątki zalegały również bezpośrednio w wypełniku komory wewnętrznej, gdzie dostały się prawdopodobnie ze zniszczonej urny.

Inwentarz: N1–MII/Bb/a (tabl. 727:1), N2–KII/Ba (tabl. 727:2), N3–GI/A, N4–KII/Ba (tabl. 727:3), N5–WI/D₂ (tabl. 727:12), N6–GII/A (tabl. 727:8), N7–KII/Ba/b? (tabl. 727:6), N8–CII/B (tabl. 727:11), N9–KI/B₅ (tabl. 727:13), N10–CI/A₅ (tabl. 727:10), N11–KIII/C (tabl. 727:9), N12–MII/Bb (tabl. 727:14), N13–KIII/C (tabl. 727:7) oraz 33 fragmenty ceramiki (z 16 z naczyń?), w tym 4 wtórnie przepalone (z 2 naczyń), wpn – szydło brązowe (tabl. 727:5), z N5 – 4 fragmenty trzpienia szpili brązowej (tabl. 727:4)

Chronologia: IV/V EB, 4 faza rozwojowa (HaB₂)

Obiekt E8 – ar E47, ćw. b (tabl. 728)

Grób komorowy, bezpopielnicowy, z obstawą kamienną

Zarys prostokątnej jamy, o wymiarach 128 × 83 cm, orientowanej na osi W–E, zarejestrowano na stropie żwirowego calca. Już na poziomie stropu obiektu wyraźnie był czytelny zarys wewnętrznej komory grobowej, w której prawdopodobnie pierwotnie znajdowała się drewniana konstrukcja skrzyniowa, obsypana warstwą żwiru na złożu wtórnym. W profilu obiekt był kształtu prostokątnego i głębokości 30 cm. Wypełnisko wewnętrznej komory składało się z czarnej próchnicy przemieszanej z resztkami stosu, zawierającymi spaleniznę, węgle drzewne i przepalone szczątki ludzkie. W części wschodniej komory (domniemanej drewnianej skrzyni) zarejestrowano zwarte skupisko naczyń ceramicznych, głównie czerpaków i małych naczyń wazowatych, poustawianych jedno na drugim i prawdopodobnie nakrytych misą nr 7. W jamie zalegał duży kamień, przylegający do naczyń. Z ceramiki zalegającej w obiekcie zrekonstruowano naczynie nr 11. Przepalone szczątki zalegały bezpośrednio w wypełnisku wewnętrznej komory, gdzie zostały zdeponowane już po złożeniu naczyń.

Inwentarz: N1–GII/A (tabl. 728:1), N2–KIII/C (tabl. 728:2), N3–KIII/C (tabl. 728:3), N4–KIII/C (tabl. 728:6), N5–KIII/C/D (tabl. 728:4), N6–CI/B₃ (tabl. 728:5), N7–MII/Ab (tabl. 728:10), N8–KIII/C (tabl. 728:7), N9–CI/B (tabl. 728:8), N10–CIII/B₇ (tabl. 728:9), N11–KI/B₅ (tabl. 728:11) oraz 13 fragmentów ceramiki (z 5 naczyń?)

Chronologia: V EB, 4 faza rozwojowa (HaB₂)

Obiekt E9 – ar E47, ćw. a (tabl. 729A)

Grób bez zarysu jamy, popielnicowy

Obiekt wyróżniono na podstawie zwarte skupiska naczyń ceramicznych, zadokumentowanego na spągu I w.m. wykopu, na tle warstwy czarnej próchnicy. Ponieważ był to obiekt płytko posadowiony w próchnicy, o wypełnisku identycznym co otoczenie, nie udało się uchwycić czytelnych jego granic. W centralnej części ustawiono popielnicę nr 4, której towarzyszyło 5 przystawek, głównie małych naczyń. Całość zbioru nakryto odwróconą do góry dnem misą nr 3.

Inwentarz: N1–GII/A, N3–MII/Bb (tabl. 729A:2), N4–CIII/B₁ (tabl. 729A:1), N5–CII/C₉ (tabl. 729A:3), N6–KI/B₅ (tabl. 729A:4), N7–KII/Ba? (tabl. 729A:5) oraz 4 fragmenty ceramiki (z 2 naczyń?)

Chronologia: IV/V EB, 4 faza rozwojowa (HaB₂)

Obiekt E10 – ar E24, ćw. d (tabl. 730)

Grób bez zarysu jamy, popielnicowy

Obiekt zarejestrowano jako skupisko zniszczonych naczyń, na spągu I w.m. wykopu, na tle warstwy czarnej próchnicy. Pomimo eksploracji prowadzonej warstwami mechanicznymi nie udało się uchwycić zarysu jamy grobowej. W części zachodniej ustawiona była urna nr 7, nakryta misą nr 3. Oprócz tego wyróżniono 5 naczyń-przystawek, z których wazy nr 1 i 2 ustawiono dnami do góry.

Inwentarz: N1–WII/B₁ (tabl. 730:6), N2–WII/B₁ (tabl. 730:4), N3–MI/Bb (tabl. 730:1), N4–KI/A (tabl. 730:2), N5–CI/A₁ (tabl. 730:3), N6–CI/A (tabl. 730:5), N7–GIII/Ca (tabl. 730:7) oraz 23 fragmenty ceramiki (z 14 naczyń?)

Chronologia: III EB, 2 faza rozwojowa (HaA₁)

Obiekt E11 – ar E24, ćw. b (tabl. 729B)

Grób bez zarysu jamy, popielnicowy

Obiekt wyróżniono na spągu I w.m. wykopu, na tle warstwy czarnej próchnicy, jako wolno stojącą popielnicę nr 1. Nie zarejestrowano zarysu jamy grobowej, jej wypełnisko było tożsame z otoczeniem. Z wnętrza urny, oprócz przepalonych szczątków ludzkich wydobyto fragmenty wtórnie przepalonego naczynia nr 2.

Inwentarz: N1–WIII/A₂ (tabl. 729B:1), N2–M? oraz 3 fragmenty ceramiki

Chronologia: III/IV EB, 2/3 faza rozwojowa (HaA₁/HaA₂)

Obiekt E12 – ar E24, ćw. b (tabl. 723C)

Grób bez zarysu jamy, popielnicowy

Na spągu I w.m. wykopu, na tle warstwy czarnej próchnicy, wyróżniono urnę – wazę nr 1, pierwotnie prawdopodobnie nakrytą naczyniem nr 2. Nie zarejestrowano zarysu jamy grobowej. Obiekt był płytko posadowiony, a jego wypełnisko identyczne jak otaczająca warstwa.

Inwentarz: N1–GIII/Ca, N2–DI/A₁ oraz 3 fragmenty ceramiki (z 2 naczyń?), z N1 – fragment trzpienia

Określenie antropologiczne: nr 1 – dorosły

Chronologia: III EB, 2 faza rozwojowa (HaA₁)

Obiekt E13 – ar E24, ćw. a (tabl. 731B)

Skupisko ceramiki

Obiekt wyróżniono na spągu I w.m. wykopu, na tle warstwy czarnej próchnicy, jako zwarte skupisko fragmentów ceramiki, bez wyraźnych jego granic. Ceramika, z której zrekonstruowano jedno naczynie garnkowe nr 1, prawdopodobnie pochodzi z jakiegoś zniszczonego obiektu grobowego.

Inwentarz: N1–GIII/Ca (tabl. 731B:1)

Chronologia: III EB, 2 faza rozwojowa (HaA₁)

Obiekt E14 – ar E24, ćw. a (tabl. 732, 733A)

Grób bez zarysu jamy, popielnicowy

Na spągu I w.m. wykopu, na tle czarnej próchnicy, zarejestrowano zwarte skupisko naczyń ceramicznych, bez wyraźnego zarysu jamy grobowej. W części wschodniej skupiska znajdowała się, nakryta misą nr 7, urna nr 15. Ma ona intencjonalnie wybity otwór w brzuścu. Urnie towarzyszyły liczne przystawki, z których naczynia nr 3, 11 i 13 są wtórnie przepalone. Prawdopodobnie, pierwotnie wszystkie naczynia były nakryte dużym naczyniem nr 1, które w wyniku procesów podepozycyjnych uległo częściowemu zniszczeniu i przemieszczeniu w kierunku północno-zachodnim. Z ceramiki pozyskanej z eksploracji wypełniska wyróżniono naczynia nr 15 i wtórnie przepalone naczynie nr 16.

Inwentarz: N1–GIII/Ca, N2–CI/A₁ (tabl. 732:7), N3–C?, N5–WI/A (tabl. 732:6), N6–KI/B (tabl. 732:1), N7–MII/Ba (tabl. 732:8), N8–GIII/Ca (tabl. 732:9), N9–KI/A (tabl. 732:2), N10–CI/C (tabl. 733A:10), N11–CII/A₂ (tabl. 732:3), N12–KI/A₃ (tabl. 733A:11), N13–CIII/A (tabl. 732:4), N14–CI/C (tabl. 732:5), N15–WIII/A₂ (tabl. 733A:12), N16–CI/A (tabl. 733A:13) oraz 10 fragmentów ceramiki (z 4 naczyń?)

Chronologia: III EB, 2 faza rozwojowa (BD, HaA₁)

Obiekt E15 – ar E24, ćw. b (tabl. 731A)

Grób jamowy, popielnicowy, zniszczony

Obiekt wyróżniono na spągu I w.m. wykopu, na tle warstwy czarnej próchnicy, jako wolno stojącą urnę nr 3. Dopiero dalsza eksploracja pozwoliła zarejestrować zarys prostokątnej jamy o wymiarach 120 × 55 cm, orientowanej na osi NW–SE. W profilu jama ta miała kształt nieckowaty o miąższości 12 cm, a jej wypełnisko stanowiła czarna próchnica. Oprócz urny wewnątrz obiektu znajdowały się jeszcze fragmenty 2 innych naczyń. Ponieważ całość była bardzo zniszczona, można przypuszczać, że popielnica nr 3 została w wyniku prac agrarnych przemieszczona w kierunku południowo-zachodnim.

Inwentarz: N1–MII/Ca (tabl. 731A:3), N2–CII/B₆ (tabl. 731A:1), N3–WII/B₂ (tabl. 731A:2) oraz 14 fragmentów ceramiki (z 6 naczyń?), z N3 – brązowy grot do strzały grot strzały z brązu typu II A wg J. Fogła (tabl. 731A:4)

Chronologia: IV, V EB, 3, 4 faza rozwojowa (HaB)

Obiekt E16 – ar E24, ćw. b (tabl. 733B)

Grób bez zarysu jamy, popielnicowy

Na spągu I w.m. wykopu, w warstwie czarnej próchnicy, zarejestrowano zwarte skupisko naczyń ceramicznych. Nie uchwycono czytelnego zarysu jamy grobowej, której wypełnisko musiało być identyczne z otoczeniem. W centralnej części ustawiona była urna nr 1, której towarzyszyły naczynia-przystawki. Całość zbioru nakryto odwróconą do góry dnem misą nr 2, która w momencie odkrycia była już dość zniszczona. Łącznie zarejestrowano 5 naczyń.

Inwentarz: N1–CII/C₄ (tabl. 733B:5), N2–MII/Bb (tabl. 733B:2), N3–GII/A (tabl. 733B:4), N4–CIII/B₂ (tabl. 733B:1), N5–KIII/C (tabl. 733B:3)

Chronologia: IV EB, 3 faza rozwojowa (HaB₁)

Obiekt E17 – ar E37, ćw. d (tabl. 734, 735).

Grób komorowy, popielnicowy i bezpopielnicowy

Zarys prostokątnej jamy grobowej, o wymiarach 188 × 115 cm, orientowanej na osi NW–SE, zarejestrowano na spągu I w.m. wykopu, na tle czarnej próchnicy. Już na stropie wyraźnie czytelna była nieregularna warstwa czarnej próchnicy i spalenizny, sugerująca, że mamy do czynienia z grobem komorowym. Jednak dalsza obserwacja układu stratygraficznego nawarstwień wewnątrz obiektu wykluczyła tę możliwość. W profilu jama grobowa miała kształt prostokątny o miąższości 60 cm. Część spągową stanowił żwir gruboziarnisty, zalegający na złożu wtórnym, natomiast warstwa stropowa obiektu złożona była z czarnej próchnicy i spalenizny z dużymi kawałkami przepalonych konstrukcji drewnianych. Na spągu jamy zdeponowano skupisko naczyń ceramicznych, spośród których naczynie nr 5 było nakryte misą nr 4, natomiast czerpaki nr 10 i 11 ustawiono dnami do góry. Wszystkie te pojemniki zasypano gruboziarnistym żwirem. Urna nr 1 znajdowała się w górnej części obiektu (od strony zachodniej) i ustawiono ją na podstawie złożonej z odwróconych dnami do góry czerpaków nr 10 i 11. Urnę nakryto misą nr 2. Dodatkowo szczątki zmarłego złożone w popielnicy przygnieciono średnim kamieniem. Łącznie w obiekcie zarejestrowano 19 naczyń, w tym 2 pojemniki wydzielone z ceramiki pozyskanej z eksploracji wypełniska. Jama grobowa została zasypana resztkami stosu, wśród których wyróżniały się duże fragmenty spalonych belek drewnianych. Przepalone kości, oprócz urny występowały również w stropowej warstwie zasypiska, gdzie dostały się prawdopodobnie z resztkami stosu.

Inwentarz: N1–WIII/D (tabl. 734:6), N2–MII/Ab (tabl. 734:7), N3–KI/B₇ (tabl. 735:11), N4–MI/Bb (tabl. 734:5), N5–GII/A (tabl. 735:15), N6–CII/A₇ (tabl. 735:12), N7–KIII/C (tabl. 734:1), N8–KIII/C (tabl. 734:2), N9–KIII/C (tabl. 734:3), N10–KII/A (tabl. 735:8), N11–KII/A (tabl. 735:9), N12–MI/Ca (tabl. 735:16), N13–WIII/B (tabl. 735:13), N14–CII/C (tabl. 735:10), N15–KIII/C (tabl. 734:4), N16–

CII/B₂, N17–CIII/C₃ (tabl. 735:14), N18–CIII/C₁ (tabl. 735:17), N19–GI/A oraz 22 fragmenty ceramiki (z 7 naczyń?)

Chronologia: V EB, 4 faza rozwojowa (HaB₂)

Obiekt E18 – ar E34, ćw. c (tabl. 723D)

Grób bez zarysu jamy, popielnicowy

Obiekt wyróżniono na spągu I w.m. wykopu, w warstwie czarnej próchnicy, jako pozostałości zniszczonej urny nr 1. Nie zarejestrowano zarysu jamy grobowej ani też innych naczyń towarzyszących.

Inwentarz: N1–WI/A

Chronologia: III EB, 2 faza rozwojowa (HaA₁)

Obiekt E19 – ar E34, ćw. b (tabl. 723E)

Grób bez zarysu jamy, popielnicowy

Na spągu I w.m. wykopu, na tle czarnej próchnicy, uchwycono i zadokumentowano zwarte skupisko pogniecionych naczyń ceramicznych, bez zarysu jamy grobowej. Wyróżniono tu pozostałości zniszczonej urny nr 2 oraz zniszczoną przystawkę – kubek nr 1. Dalsza eksploracja pozwoliła zarejestrować pod tymi naczyniami, bezpośrednio na stropie calca, część przydenną naczynia nr 4, również zachowaną fragmentarycznie, co może świadczyć o tym, że cały obiekt uległ silnemu zniszczeniu i przemieszczeniu.

Inwentarz: N1–KI/A (tabl. 723E:1), N2–GIII/A, N3–WI, N4–nieokreślone oraz 25 fragmentów ceramiki (z 6 naczyń?), w tym 3 przepalone (z 2 naczyń)

Chronologia: III EB, 2 faza rozwojowa (HaA₁)

Obiekt E20 – ar E24, ćw. a (tabl. 736A)

Obiekt ofiarny?

Zarys małej, owalnej jamy, o wymiarach 33 × 26 cm, orientowanej na osi W–E, zarejestrowano na spągu II w.m. wykopu, w warstwie czarnej próchnicy. W profilu miała ona kształt nieckowaty o miąższości 18 cm, a jej wypełnisko składało się z czarnej próchnicy i spalenizny. Z eksploracji obiektu pozyskano fragmenty naczynia – kubka nr 1 oraz fragment żarna nieckowatego. Nie zarejestrowano przepalonych szczątków ludzkich. Prawdopodobnie obiekt ten należy traktować jako rodzaj jamy ofiarnej.

Inwentarz: N1–KI/A₃ (tabl. 736A:1), wpn – fragment żarna nieckowatego (tabl. 736A:2)

Chronologia: III EB, 2 faza rozwojowa (HaA₁)

Obiekt E21 – ar E37, ćw. c (tabl. 736B)

Skupisko ceramiki

Zwarte skupisko fragmentów ceramiki zaobserwowano na spągu I w.m. wykopu, na tle warstwy czarnej próchnicy, bez widocznych granic obiektu. Prawdopodobnie ceramika ta pochodzi z jednego ze zniszczonych obiektów, znajdujących się w pobliżu.

Inwentarz: N1–G oraz 3 fragmenty ceramiki (z 1 naczynia?)

Chronologia: kultura łużycka

Obiekt E22 – ar E37, ćw. a (tabl. 736D)

Grób bez zarysu jamy, popielnicowy

Obiekt bez czytelnych granic wyróżniono na spągu I w.m. wykopu, na tle warstwy czarnej próchnicy, jako zwarte skupisko naczyń ceramicznych. Zarejestrowano tu popielnicę nr 1 oraz towarzyszące przystawki – czarkę nr 2 i kubki nr 3 i 4.

Inwentarz: N1–W, N2–C?, N3–KI/A₃ (tabl. 736D:1), N4–KI/A (tabl. 736D:2) oraz 20 fragmentów ceramiki (z 3 naczyń?)

Chronologia: III EB, 2 faza rozwojowa (HaA₁)

Obiekt E23 – ar E37, ćw. b (tabl. 737)

Jama

Zarys owalnej jamy, o wymiarach 196 × 160 cm, orientowanej na osi NW–SE, zarejestrowano na spągu I w.m. wykopu, w warstwie czarnej próchnicy. W profilu miała ona kształt nieckowaty o miąższości 28 cm, a jej wypełnisko stanowiła czarna próchnica (tabl. 737). Z eksploracji tego obiektu pozyskano jedynie kilka fragmentów ceramiki. Z obiektem tym należy wiązać również dołki posłupowe E34, E35, E36, E37, E38, E39, które razem tworzyły, być może, rodzaj konstrukcji naziemnej związanej z funkcjonowaniem cmentarzyska.

Inwentarz: 8 fragmentów ceramiki (z 7 naczyń?), wpn – krzemień

Chronologia: III EB, 2 faza rozwojowa (HaA₁)

Obiekt E24 – ar E34, ćw. d (tabl. 738A)

Grób jamowy, popielnicowy

Słabo czytelną jamę grobową, o wymiarach 53 × 39 cm, orientowaną na osi W–E, ostatecznie wydzielono na spągu II w.m. wykopu. W profilu miała ona kształt nieckowaty i miąższość 20 cm, a jej wypełnisko stanowiła czarna próchnica. Urnę nr 2, nakrytą prawdopodobnie misą nr 1, zdeponowano na spągu obiektu. Z eksploracji jej wnętrza, oprócz przepalonych kości, pozyskano fragmenty czerpaka nr 4 i fragmenty bliżej nieokreślonego przedmiotu z gliny. Obok popielnicy zarejestrowano naczynie nr 3.

Inwentarz: N1–MII/Ba (tabl. 738A:4), N2–WI/A (tabl. 738A:5), N3–CI/A (tabl. 738A:1), N4–KI/A₃ (tabl. 738A:2) oraz 10 fragmentów ceramiki (z 5 naczyń?), z N2 – fragment przedmiotu z gliny (tabl. 738A:3)

Chronologia: III EB, 2 faza rozwojowa (HaA₁)

Obiekt E25 – ar E37, ćw. d (tabl. 739)

Grób jamowy, popielnicowy, podwójny

Zarys prostokątnej jamy grobowej, o wymiarach 135 × 95 cm, orientowanej na osi NW–SE, zarejestrowano na spągu I w.m. wykopu, na tle calca. W profilu miała ona kształt prostokątny i głębokość 37 cm, a jej wypełnisko generalnie stanowiła czarna próchnica. W trakcie eksploracji widoczna była warstwa spalenizny i węgli drzewnych zlokalizowana wzdłuż dłuższej, północnej granicy jamy grobowej. Na spągu zdeponowano naczynia ceramiczne, które nie tworzyły żadnego wyraźnego układu. W części centralnej ustawiono popielnicę nr 3, drugą urnę nr 1, zdeponowano w części wschodniej jamy grobowej. Ponadto w narożniku północno-zachodnim zarejestrowano fragmenty intencjonalnie rozbitych naczyń nr 5 i 6 (garnek nakryty misą?).

Inwentarz: N1–VIII/B (tabl. 739:4), N2–CII/B₈ (tabl. 739:1), N3–WII/B (tabl. 739:7), N4–KIII/C (tabl. 739:2), N5–MI/Ca (tabl. 739:6), N6–GII/A (tabl. 739:5), N7–KI/C₅ (tabl. 739:3) oraz 10 fragmentów ceramiki (z 6 naczyń?), w tym 3 przepalone (z 1 naczynia)

Chronologia: V EB, 4 faza rozwojowa (HaB₂)

Obiekt E26 – ar E44, ćw. a (tabl. 738B)

Skupisko ceramiki

Na spągu I w.m. wykopu, w warstwie czarnej próchnicy, zarejestrowano zwarte skupisko fragmentów ceramiki, w większości pochodzące z naczynia nr 1. Nie uchwycono czytelny zarysu jamy grobowej. Prawdopodobnie ceramika ta pochodzi ze stropu jakiegoś zniszczonego obiektu grobowego.

Inwentarz: N1–GII/A oraz 19 fragmentów ceramiki (z 7 naczyń?)

Chronologia: III EB, 2 faza rozwojowa (HaA₁)

Obiekt E27 – ar E57, ćw. d (tabl. 740, 741)

Grób komorowy, bezpopielnicowy, z obstawą kamienną, kurhanowy

Obiekt wyróżniono na spągu II w.m. wykopu, na tle lessowego calca. Był to duży, prostokątny grób o wymiarach 335 × 206 cm, orientowany na osi NW–SE. Już na poziomie jego stropu wyraźnie czytelny był zarys wewnętrznej komory, w której, jak można przypuszczać, umieszczono drewnianą skrzynię. W profilu obiekt miał kształt prostokątny, a jego głębokość wynosiła 34 cm. Wypełnisko wewnętrznej komory stanowiła czarna próchnica przemieszana z przepalonymi szczątkami ludzkimi i węglami drzewnymi, natomiast plamiste zasypisko wkopu pod komorę złożone było z lessu, żwiru oraz niewielkiej ilości czarnej próchnicy. Eksploatacja obiektu oraz obserwacja układów stratygraficznych warstw i ceramiki pozwoliły jednoznacznie stwierdzić, że do wypełniska wewnętrznej komory wysypano przepalone szczątki ludzkie zawierające m.in. fragmenty przetopionych ozdób brązowych oraz wstawiono jedno naczynie – dzban nr 1, z którego wnętrza wydobyto małe kubki nr 12 i 13. Być może, przepalone kości umieszczone w drewnianej skrzyni były owinięte w jakąś tkaninę organiczną, której końce spięto 2 szpilami brązowymi. Komora wewnętrzna od strony północnej została obstawiona dużą liczbą naczyń ceramicznych, które w dużej mierze były intencjonalnie rozbite. W sumie w obiekcie wydzielono 12 naczyń. Wśród nich wyróżniały się duże naczynia wazowate nr 4 i 5 z wybitymi otworami w dnach. Od strony południowej trumna została wzmocniona kamieniami, które rejestrowano na wszystkich poziomach eksploracyjnych. W części północnej jamy zasypiskowej zarejestrowano pozostałość elementu konstrukcyjnego w postaci dołka posłupowego, którego zastosowanie trudno jednoznacznie określić. Biorąc pod uwagę fakt, iż cały pochówek nakryto nasypem ziemnym, bardziej prawdopodobna jest wersja, że słup ten miał wzmacniać konstrukcję komory od strony północnej. Na spągu jamy grobowej zarejestrowano pozostałości belek lub dranic drewnianych, które są prawdopodobnie pozostałościami konstrukcji komory. Ich układ może sugerować, że drewnianą skrzynię, w której zdeponowano szczątki zmarłego, wykonano z dranic w konstrukcji zrębowej, a dla podtrzymania wzmocniono kamieniami lub też są to pozostałości legarów, na których złożono przepalone zwłoki. Wokół obiektu widoczna była kolista przestrzeń o średnicy do 15 m, wolna od innych pochówków. Na podstawie tej przestrzeni wnioskuje się, iż obiekt pierwotnie nakryty był nasypem ziemnym.

Inwentarz: N1–DI/A₁ (tabl. 740:11), N2–WII/B₁ (tabl. 740:1), N4–WI/D₆ (tabl. 741:3), N5–WI/D₇ (tabl. 741:9), N6–WI/A, N8–KI/A₃ (tabl. 741:5), N9–MII/Ca (tabl. 741:4), N12–KI/A₃ (tabl. 741:7), N13–KI/A₃ (tabl. 741:6), N14–GIII/C (tabl. 740:2), N15–CI/A/GIII/A (tabl. 741:10), N16–CI/A₁ (tabl. 741:8) oraz 14 fragmentów ceramiki (z 5 naczyń?), wpn – szpila brązowa ze ślimacznicowato zwiniętą główką (tabl. 741:12), szpila z dwustożkową główką i wrzecionowatym zgrubieniem na trzpieniu typ Deisdorf (tabl. 741:13), 2 fragmenty trzpienia szpili (tabl. 741:14,15), 10 fragmentów przetopionego brązu

Chronologia: II/III EB, 2 faza rozwojowa (BC₂/BD), ¹⁴C: 1505-1396 BC (95,4%)

Obiekt E28 – ar E48, ćw. a (tabl. 742)

Grób jamowy, popielnicowy, podwójny?

Bardzo nieczytelny zarys jamy grobowej uchwycono na poziomie I w.m. wykopu. W pierwszej kolejności odsłonięto naczynia ceramiczne, dopiero dalsza eksploracja pozwoliła zaobserwować na niższym poziomie prostokątną jamę grobową o wymiarach 176 × 120 cm, orientowaną na osi NW–SE. W profilu jama ta miała kształt nieckowaty o miąższości 17 cm, a jej wypełnisko stanowiła czarna próchnica. W centralnej części obiektu znajdowało się zwarte skupisko bardzo zniszczonych naczyń ceramicznych. W jego części wschodniej wyróżniono popielnicę nr 1, którą prawdopodobnie pierwotnie nakryto naczyniem nr 2. Przepalone szczątki ludzkie rejestrowane również w naczyniu nr 3, w naczyniu nr 10 i w wypełnisku jamy, zwłaszcza na stropie obiektu – pochodzą prawdopodobnie ze zniszczonej urny nr 1. Towarzyszyły jej liczne przystawki. W sposób szczególny wyróżniały się kubek nr 3, z którego wydobyto czarkę nr 9 oraz duża odwrócona dnem do góry misa nr 4, nakrywająca czerpaki nr 8 i 10.

Inwentarz: N1–CII/A, N2–KI/B, N3–KI/B₅ (tabl. 742:7), N4–M?, N5–GI/A, N6–KI/B₈ (tabl. 742:1), N7–CII/B₄ (tabl. 742:4), N8–KII/Ba (tabl. 742:3), N9–CI/C₁ (tabl. 742:2), N10–KII/Ba (tabl. 742:5), N11–GII/A (tabl. 742:6) oraz 46 fragmentów ceramiki (z 6 naczyń?), wpn – fragment krzemienia

Chronologia: IV/V EB, 4 faza rozwojowa (HaB₂)

Obiekt E29 – ar E48, ćw. a (tabl. 736C)

Zniszczony grób?

Prostokątny obiekt, o wymiarach 83 × 55 cm, orientowanej na osi NW–SE, wyróżniono na spągu I w.m. wykopu, na tle przemytej warstwy zalegającej nad calcem. W profilu jama miała kształt nieckowaty o miąższości 14 cm, a jej wypełnisko stanowiła czarna próchnica. Z eksploracji pozyskano fragmenty ceramiki, z których udało się zrekonstruować naczynie wazowate nr 1. Nie zarejestrowano przepalonych kości ludzkich. Mimo to wydaje się, że omawiany obiekt to relikwium jamy grobowej.

Inwentarz: N1–WIII? oraz 29 fragmentów ceramiki (z 8 naczyń?)

Chronologia: III EB, 2 faza rozwojowa (HaA₁)

Obiekt E30 – ar E48, ćw. b (tabl. 743, 744A)

Grób jamowy, bezpopielnicowy

Czytelny zarys prostokątnej jamy grobowej, o wymiarach 175 × 105 cm, orientowanej na osi W–E, zarejestrowano na stropie calca. W profilu jama ta miała kształt nieckowaty o miąższości 15 cm, a jej wypełnisko tworzyła czarna próchnica. Obiekt był bardzo uszkodzony w partiach stropowych, w wyniku czego nastąpiły zniszczenia i przemieszczenia poszczególnych naczyń. Pojemniki ceramiczne tworzyły zwarte skupisko w centralnej części i prawdopodobnie po ich zdeponowaniu w jamie grobowej zostały obsypane resztkami stosu, zawierającymi przepalone szczątki zmarłego. Łącznie wyróżniono 14 naczyń w tym jedno – nr 4 – wtórnie przepalone.

Inwentarz: N1–MII/Bb/a (tabl. 743:4), N2–CI/A₈ (tabl. 743:1), N3–CII/B₈ (tabl. 743:5), N4–KI/B₅ (tabl. 743:6), N5–CI/B (tabl. 743:7), N6–CII/C (tabl. 743:9), N7–KIII/C (tabl. 743:8), N8–GII/A (tabl. 744A:12), N9–CII/B₆ (tabl. 744A:13), N10–KIII/C (tabl. 743:2), N11–KI/B (tabl. 743:3), N12–MII/Bb/a (tabl. 744A:14), N13–CI/B₃ (tabl. 744A:10), N14–KII/Ba (tabl. 744A:11) oraz 36 fragmentów ceramiki (z 10 z naczyń?), w tym 14 fragmentów przepalonych (z 2 naczyń?)

Chronologia: V EB, 4 faza rozwojowa (HaB₂)

Obiekt E31 – ar E48, ćw. b (tabl. 744B)

Grób jamowy, popielnicowy

Zarys prostokątnej jamy grobowej, o wymiarach 51 × 80 cm, orientowanej na osi NW–SE, zarejestrowano na spągu I w.m. wykopu, na tle czarnej próchnicy. W profilu miała ona kształt nieckowaty o miąższości 19 cm, a jej wypełnisko stanowiła czarna próchnica. W części zachodniej obiektu odkryto pozostałości zniszczonej urny – wazy nr 1. Oprócz niej wyróżniono także czarkę nr 2, a z ceramiki zalegającej w wypełnisku jamy grobowej zrekonstruowano misy nr 3 i 4.

Inwentarz: N1–WIII/B, N2–CIII/B₂ (tabl. 744B:1), N3–MI/Cb (tabl. 744B:3), N4–MI/Bc (tabl. 744B:2) oraz 11 fragmentów ceramiki (z 3 naczyń?)

Chronologia: IV EB, 3 faza rozwojowa (HaA₂, HaB₁)

Obiekt E32 – ar E48, ćw. d (tabl. 745)

Grób jamowy, popielnicowy

Słabo czytelną w zarysie owalną jamę grobową, o wymiarach 58 × 47 cm, orientowaną na osi NW–SE, wyróżniono na spągu I w.m. wykopu, na tle czarnej próchnicy. W profilu jama ta miała kształt nieckowaty o miąższości 20 cm, a jej wypełnisko stanowiła czarna próchnica. Na spągu obiektu zarejestrowano niewielki, niezbyt zwarty, bruk kamienny, na którym zdeponowano urnę – wazę nr 1. Towarzystwo jej 6 przystawek. W szczególny sposób potraktowano garnek nr 3, w którym umieszczono czarkę nr 7 oraz odwrócony dnem do góry kubek nr 4, pod którym ustawiono czarkę nr 5, również zwróconą dnem do góry. Z kolei kubek nr 2 był wtórnie przepalony.

Inwentarz: N1–WI/A₄ (tabl. 745:6), N2–KI/B (tabl. 745:1), N3–GIII/A (tabl. 745:7), N4–KIII/A (tabl. 745:3), N5–CI/B (tabl. 745:4), N6–CII/A (tabl. 745:5), N7–GIII/B (tabl. 745:2) oraz 41 fragmentów ceramiki (z 6 naczyń?)

Chronologia: III EB, 2 faza rozwojowa (BD/HaA₁)

Obiekt E33 – ar E48, ćw. a (tabl. 738C)

Grób jamowy, popielnicowy

Owalną jamę grobową, o wymiarach 50 × 44 cm, orientowaną na osi W–E, wyróżniono na spągu I w.m. wykopu, na tle czarnej próchnicy. W profilu jama miała kształt nieckowaty o miąższości 8 cm, a jej wypełnisko składało się z czarnej próchnicy. Na spągu obiektu zarejestrowano część przydenną zniszczonej popielnicy nr 1, z wybitym intencjonalnie otworem.

Inwentarz: N1–W?

Chronologia: III EB, 2 faza rozwojowa (HaA₁)

Obiekt E34 – ar E37, ćw. c (tabl. 737)

Dół posłupowy

Obiekt wydzielono na spągu II w.m. wykopu, na stropie żwirowego calca. W planie płaskim miał on kształt kolisty o wymiarach 34 × 32 cm. Głębokość nieckowatego profilu wynosiła 10 cm, a wypełnisko stanowiła czarna próchnica. Użytkowanie tego obiektu należy wiązać z obiektem E23, dla którego łącznie z obiektami E35, E36, E37, E38, E39, tworzył on rodzaj konstrukcji naziemnej.

Inwentarz: 1 fragment ceramiki

Chronologia: III EB, 2 faza rozwojowa (HaA₁)

Obiekt E35 – ar E37, ćw. c (tabl. 737)

Dół posłupowy

Obiekt wyróżniono na spągu II w.m. wykopu, na stropie żwirowego calca. W rzucie poziomym miał on kształt kolisty o wymiarach 26 × 28 cm. Głębokość nieckowatego profilu wynosiła 14 cm, a wypełnisko stanowiła czarna próchnica. Użytkowanie tego obiektu należy wiązać z obiektem E23, dla którego łącznie z obiektami E34, E36, E37, E38, E39, tworzył on rodzaj konstrukcji naziemnej.

Inwentarz: brak

Chronologia: III EB, 2 faza rozwojowa (HaA₁)

Obiekt E36 – ar E37, ćw. d (tabl. 737)

Dół posłupowy

Obiekt wydzielono na spągu II w.m. wykopu, na stropie żwirowego calca. W planie płaskim miał on kształt kolisty o wymiarach 24 × 24 cm. Głębokość nieckowatego profilu wynosiła 12 cm, a wypełnisko stanowiła czarna próchnica. Użytkowanie tego obiektu należy wiązać z obiektem E23, dla którego łącznie z obiektami E35, E34, E37, E38, E39, tworzył on rodzaj konstrukcji naziemnej.

Inwentarz: brak

Chronologia: III EB, 2 faza rozwojowa (HaA₁)

Obiekt E37 – ar E37, ćw. d (tabl. 737)

Dół posłupowy

Omawiany dół posłupowy wydzielono na spągu II w.m. wykopu, na stropie żwirowego calca. W rzucie poziomym miał on kształt kolisty o wymiarach 28 × 28 cm. W profilu miał on kształt nieckowaty i miąższość 10 cm, a wypełnisko stanowiła czarna próchnica. Użytkowanie tego obiektu należy wiązać z obiektem E23, dla którego łącznie z obiektami E35, E36, E34, E38, E39, tworzył on rodzaj konstrukcji naziemnej.

Inwentarz: brak

Chronologia: III EB, 2 faza rozwojowa (HaA₁)

Obiekt E38 – ar E37, ćw. b (tabl. 737)

Dół posłupowy

Obiekt zarejestrowano na spągu II w.m. wykopu, na stropie żwirowego calca. W rzucie poziomym miał on kształt kolisty o wymiarach 32 × 32 cm. W profilu miał on kształt nieckowaty i miąższość wynoszącą 8 cm, a wypełnisko stanowiła czarna próchnica. Użytkowanie tego obiektu należy wiązać z obiektem E23, dla którego łącznie z obiektami E35, E36, E37, E34, E39, tworzył on rodzaj konstrukcji naziemnej.

Inwentarz: brak

Chronologia: III EB, 2 faza rozwojowa (HaA₁)

Obiekt E39 – ar E37, ćw. a (tabl. 737)

Dół posłupowy

Opisywany obiekt wydzielono na spągu II w.m. wykopu, na stropie żwirowego calca. W planie płaskim miał on kształt kolisty o wymiarach 30 × 30 cm. Głębokość nieckowatego profilu wynosiła 12 cm,

a wypełnisko stanowiła czarna próchnica. Użytkowanie tego obiektu należy wiązać z obiektem E23, dla którego łącznie z obiektami E35, E36, E37, E38, E34, tworzył on rodzaj konstrukcji naziemnej.

Inwentarz: brak

Chronologia: III EB, 2 faza rozwojowa (HaA₁)

Obiekt E40 – ar E25, ćw. c (tabl. 746B)

Grób bez zarysu jamy, popielnicowy

Obiekt wyróżniono na spągu I w.m. wykopu, na tle warstwy czarnej próchnicy, jako pozostałości zniszczonej popielnicy, wazy nr 1. Z ceramiki zalegającej wokół zrekonstruowano naczynie garnkowe nr 2. Eksploracja warstwami mechanicznymi nie pozwoliła zarejestrować zarysu jamy grobowej ani innych naczyń ceramicznych.

Inwentarz: N1–W, N2– GIII/Ca oraz 29 fragmentów ceramiki (z 8 naczyń?), w tym 1 przepalony

Chronologia: III EB, 2 faza rozwojowa (HaA₁)

Obiekt E41 – ar E49, ćw. a (tabl. 746A)

Grób jamowy, popielnicowy

Słabo czytelną w zarysie owalną jamę grobową, o wymiarach 68 × 55 cm, orientowaną na osi SW–NE, wyróżniono na spągu I w.m. wykopu, na tle czarnej próchnicy. W profilu jama ta miała kształt nieckowaty o miąższości 20 cm, a jej wypełnisko złożone było z czarnej próchnicy i spalenizny. Na spągu jamy grobowej zarejestrowano zwarty bruk wykonany z kamieni i fragmentów ceramiki. Na tak przygotowaną podstawę wsypano resztki stosu i ustawiono urnę nr 1, którą od strony południowej otoczono przez przystawki.

Inwentarz: N1–WI/A (tabl. 746A:3), N2–CIII/B₃ (tabl. 746A:1), N3–MI/Aa (tabl. 746A:4), N4–GII/B, N5–CI/A, N6–MII/Ac (tabl. 746A:2) oraz 3 fragmenty ceramiki (z 2 naczyń?), z N1 – fragment trzpienia szpili

Chronologia: III EB, 2 faza rozwojowa (BD)

Obiekt E42 – ar E25, ćw. c (tabl. 746C)

Dół postłupowy

Obiekt zarejestrowano na spągu I w.m. wykopu, w warstwie czarnej próchnicy. W rzucie poziomym miał on kształt owalny o wymiarach 35 × 17 cm. Głębokość nieckowatego profilu wynosiła 10 cm, a wypełnisko stanowiła czarna próchnica. Trudno funkcjonowanie tego obiektu wiązać z jakimś konkretnym obiektem grobowym.

Inwentarz: 2 fragmenty ceramiki

Chronologia: kultura łużycka

Obiekt E43 – ar E25, ćw. d (tabl. 747A)

Skupisko ceramiki

Na spągu I w.m. wykopu, na tle czarnej próchnicy widoczne były fragmenty 2 naczyń ceramicznych. Nie uchwycono czytelných granic obiektu. Prawdopodobnie zarejestrowane fragmenty ceramiki pochodzą ze jakiegoś zniszczonego grobu.

Inwentarz: N1–W, N2–W oraz 2 fragmenty ceramiki

Chronologia: III EB, 2 faza rozwojowa (HaA₁)

Obiekt E44 – ar E58, ćw. b (tabl. 747B)

Grób bez zarysu jamy, popielnicowy

Na spągu II w.m. wykopu, na tle przemytej warstwy zarejestrowano część przydenną zniszczonej popielnicy nr 1. Waza ta nosi ślady wtórnego przepalenia, a z jej wnętrza wydobyto brązową tarczkę guzikową. Wypełnisko obiektu było identyczne z otoczeniem, przez co nie udało się uchwycić zarysu jamy grobowej.

Inwentarz: N1–W?, z N1 – tarczka guzikowa z brązu (tabl. 747B:1)

Chronologia: III EB, 2 faza rozwojowa (HaA₁)

Obiekt E45 – ar E48, ćw. c (tabl. 746C)

Zniszczony grób?

Owalny obiekt, o wymiarach 74 × 72 cm, orientowany na osi SW–NE, wyróżniono na spągu I w.m. wykopu, na tle przemytej warstwy zalegającej nad calcem. W profilu miał on kształt nieckowaty o miąższości 11 cm, a jego wypełnisko stanowiła czarna próchnica. Na stropie zarejestrowano fragmenty ceramiki pochodzące ze zniszczonych 2 naczyń, w tym wazę nr 1 częściowo przepaloną, być może, pełniącą pierwotnie funkcję urny. Prawdopodobnie omówiony obiekt to spąg zniszczonej jamy grobowej.

Inwentarz: N1–WII/A₃?, N2–CI (tabl. 746C:1) oraz 8 fragmentów ceramiki (z 3 naczyń?), strop – fragment przetopionego brązu

Chronologia: III/IV EB, 2-3 faza rozwojowa (HaA₁/HaA₂)

Obiekt E46 – ar E48, ćw. d (tabl. 748, 749)

Grób jamowy, popielnicowy, zbiorowy

Obiekt wyróżniono na podstawie odkrytych naczyń ceramicznych, na spągu II w.m. wykopu, na tle czarnej próchnicy. Dalsza eksploracja pozwoliła zarejestrować zarys prostokątnej jamy grobowej o wymiarach 122 × 62 cm, orientowanej na osi NW–SE. W profilu miała ona kształt prostokątny o miąższości 32 cm, a jej wypełnisko stanowiła czarna próchnica. Na spągu obiektu zdeponowano 3 popielnice. Urna nr 3, nakryta odwróconą dnem do góry misą nr 2, została ustawiona w części zachodniej. Była ona postawiona na 3 małych, odwróconych dnami do góry naczyniach – nr 9, 10 i 11, tworzących rodzaj platformy. Obok niej postawiono czarzkę nr 8, również zwróconą dnem do góry. Drugie naczynie zawierające szczątki ludzkie – czarzkę nr 13 zdeponowano w centrum. Również ona była nakryta, choć tym razem fragmentem naczynia wazowatego nr 6. Z kolei podstawę dla niej stanowił niewielki bruk kamienny. Obok urny nr 13 ustawiono zwrócone dnami do góry przystawki nr 5, 12, a także nr 7, z którego wydobyto fragmenty węgla drzewnych. Trzecia popielnica – waza nr 1 była zdeponowana w części wschodniej jamy i towarzyszyła jej tylko jedna przystawka nr 4, kubek odwrócony dnem do góry. Dokładna analiza stratygrafii nawarstwień i ceramiki pozwala przypuszczać, że mamy tu do czynienia z 3 oddzielnymi pochówkami, które w niewielkim odstępie czasu zdeponowano intencjonalnie obok siebie. Zwłaszcza, jeżeli chodzi o popielnicę nr 1 wyraźnie widać, że jest ona dostawiona do wcześniejszych naczyń.

Inwentarz: N1–WI/A (tabl. 748:4), N2–M?, N3–WI/D (tabl. 748:2), N4–CI/C (tabl. 748:1), N5–KIII/A (tabl. 748:3), N6–WIII/A₂ (tabl. 749:15), N7–GIII/Ca (tabl. 749:13), N8–GIII/C (tabl. 749:14), N9–KI/A₃

(tabl. 749:9), N10–KIII/A (tabl. 749:12), N11–CI/A (tabl. 749:10), N12–KI/A (tabl. 749:11), N13–CI/A (tabl. 749:16), N14–KI/A oraz 3 fragmenty ceramiki, z N8 –fragment drutu brązowego (tabl. 748:7), z N9 – przepalona kulista główka szpili z brązu (tabl. 748:6), z N13 – fragment cienkiej skręconej taśmy brązowej (tabl. 748:8), wpn – bryłka polepy (tabl. 748:5)

Chronologia: III EB, 2 faza rozwojowa (BD/HaA₁)

Obiekt E47 – ar E49, ćw. c (tabl. 750, 751A)

Grób jamowy, popielnicowy

Zarys owalnej jamy grobowej, o wymiarach 178 × 80 cm, orientowanej na osi NW–SE, zarejestrowano na spągu II w.m. wykopu, na tle czarnej próchnicy. W profilu jama miała kształt nieckowaty i miąższość 24 cm, a jej wypełnisko składało się z czarnej próchnicy i spalenizny. W centrum, na bruku kamiennym ułożonym z niewielkich kamieni zdeponowano urnę nr 1. Znajdujące się w niej kości przygnieciono 2 dużymi kamieniami, a popielnicę nakryto odwróconą do góry dnem misą nr 2. Popielnicy towarzyszyły liczne przystawki, częściowo zniszczone (intencjonalnie?) przez 2 fragmenty żaren, położone na stropie jamy grobowej. Od strony wschodniej przy urnie położony był puchar nr 5, odmienny stylistycznie od reszty zestawu dziewięciu naczyń. Kolejne naczynie – wtórnie przepaloną czarkę nr 9 wydzielono z ceramiki pozyskanej z eksploracji obiektu.

Inwentarz: N1–WI/A (tabl. 750:4), N2–MI/Ca (tabl. 750:7), N3–C (tabl. 750:2), N4–WII/A₄ (tabl. 750:8), N5–PC (tabl. 750:1), N6–KI/A/B (tabl. 750:3), N7–W, N8–KIII/A (tabl. 750:5), N9–CI/B (tabl. 750:6) oraz 30 fragmentów ceramiki (z 7 naczyń?), w tym 8 fragmentów przepalonych (z 2 naczyń?), wpn – ciężarek gliniany (tabl. 751A:11), fragmenty ciężarka tkackiego, fragmenty 2 rozbitych żaren nieckowatych (dużego i małego) (tabl. 751A:9,10), z N1 – fragment trzpienia brązowego (tabl. 751A:12)

Chronologia: III/IV EB, 2-3 faza rozwojowa (HaA₁/HaA₂)

Obiekt E48 – ar E48, ćw. a (tabl. 752A)

Grób symboliczny?

Prostokątny obiekt, o wymiarach 129 × 90 cm, orientowany na osi W–E, wyróżniono na spągu II w.m. wykopu, na tle przemytej warstwy, zalegającej nad calcem. W profilu miał on kształt prostokątny o miąższości 34 cm, a jego wypełnisko utworzone było z czarnej próchnicy i spalenizny. W efekcie eksploracji stwierdzono obecność jedynie fragmentów 2 potłuczonych naczyń. Nie zarejestrowano natomiast przepalonych kości ludzkich. Obiekt mógł pełnić funkcję grobu symbolicznego lub jamy ofiarnej.

Inwentarz: N1–MI/Ac (tabl. 752A:2), N2–MII/Ba (tabl. 752A:1) oraz 24 fragmenty ceramiki (z 2 naczyń?)

Chronologia: V EB, 4 faza rozwojowa (HaB₂)

Obiekt E49 – ar E49, ćw. a (tabl. 747D)

Zniszczony grób?

Obiekt wydzielono na spągu I w.m. wykopu, w warstwie czarnej próchnicy. W rzucie poziomym miał on kształt kolisty o wymiarach 32 × 33 cm. Głębokość nieckowatego profilu wynosiła 9 cm, a wypełnisko stanowiła czarna próchnica. Z eksploracji wypełniska pozyskano kilka fragmentów ceramiki. Prawdopodobnie zarejestrowano spąg zniszczonej jamy grobowej.

Inwentarz: N1–nieokreślone, z N1 – duży fragment przetopionego brązu

Chronologia: kultura łużycka

Obiekt E50 – ar E25, ćw. b (tabl. 752B)

Grób bez zarysu jamy, popielnicowy, zniszczony

Na spągu I w.m. wykopu, na tle czarnej próchnicy zarejestrowano fragmenty zniszczonych naczyń ceramicznych i przepalonych kości ludzkich. Ponieważ był to płytki grób posadowiony w warstwie próchnicy, a jego wypełnisko było tożsame z otoczeniem, nie udało się uchwycić czytelnego jego zarysu. Rolę urny najprawdopodobniej pełniło naczynie wazowate nr 3. Łącznie z nim wyróżniono 5 naczyń ceramicznych (nr 5 zrekonstruowano z ceramiki pozyskanej z otoczenia), z uwagi jednak na ich znaczny stopień zniszczenia i przemieszczenia trudno ustalić ich pierwotne relacje i funkcje.

Inwentarz: N1–DI/A (tabl. 752B:3), N2–KI/A/B (tabl. 752B:1), N3–W, N4–GIII/C (tabl. 752B:4), N5–CIII/B₃ (tabl. 752B:2) oraz 39 fragmentów ceramiki (z 12 naczyń?)

Chronologia: III/IV EB, 2-3 faza rozwojowa (HaA₁/HaA₂)

Obiekt E51 – ar E25, ćw. b (tabl. 751B)

Grób jamowy, bezpopielnicowy

Na spągu I w.m. wykopu, na tle czarnej próchnicy wyróżniono zarysy prostokątnej jamy grobowej o wymiarach 108 × 75 cm. Orientowana była ona wzdłuż osi NW–SE. W profilu jama ta miała kształt prostokątny, a jej wypełnisko tworzyła czarna próchnica. Głębokość wynosiła 32 cm. Na spągu obiektu zdeponowano naczynia ceramiczne, które nie tworzyły zwartej układ. Wśród nich misę nr 4 ustawiono dnem do góry, natomiast czarkę nr 8 nakryto odwróconym do góry dnem kubkiem nr 7. W żadnym z naczyń nie zarejestrowano przepalonych kości ludzkich, a ich niewielką ilość pozyskano bezpośrednio z wypełniska jamy grobowej.

Inwentarz: N1–MII/Bb (tabl. 751B:1), N2–C, N3–C, N4–MII/Ba (tabl. 751B:2), N5–CII/B (tabl. 751B:5), N6–CIII/B₂ (tabl. 751B:3), N7–KI/B₄ (tabl. 751B:6), N8–CIII/B₇ (tabl. 751B:4), N9–M? oraz 52 fragmenty ceramiki (z 23 naczyń?)

Chronologia: IV/V EB, 3/4 faza rozwojowa (HaB₁/HaB₂)

Obiekt E52 – ar E25, ćw. a (tabl. 753A)

Grób jamowy, popielnicowy

Zarys prostokątnej jamy grobowej, o wymiarach 88 × 82 cm, orientowanej na osi NW–SE, zarejestrowano na spągu II w.m. wykopu, na tle czarnej próchnicy. W profilu jama ta miała kształt nieckowaty o miąższości 23 cm, a jej wypełnisko stanowiła czarna próchnica. Na spągu obiektu, w jego części wschodniej zdeponowano dużą popielnicę, wagę nr 5, obok której postawiono przystawki nr 2, 3, 6. Urnę razem z przystawkami nakryto dużą, odwróconą dnem do góry misą nr 1. Obok tego zestawu zdeponowano jeszcze jedno naczynie – czarkę nr 4.

Inwentarz: N1–MI/Ac (tabl. 753A:1), N2–GII/A (tabl. 753A:2), N3–KII/A₃ (tabl. 753A:5), N4–CII/B₂ (tabl. 753A:3), N5–WII/B₆, N6–CI/A (tabl. 753A:4) oraz 15 fragmentów ceramiki (z 5 naczyń?)

Chronologia: V EB, 4 faza rozwojowa (HaB₂)

Obiekt E53 – ar E25, ćw. b (tabl. 754)

Grób jamowy, popielnicowy, z obstawą kamienną

Na spągu II w.m. wykopu na tle czarnej próchnicy wyróżniono prostokątną jamę grobową o wymiarach 102 × 74 cm, orientowaną na osi NW–SE. W profilu miała ona kształt nieckowaty i miąższość 22 cm, a jej wypełnisko tworzyła czarna próchnica. Na kolejnych poziomach eksploracyjnych wyraźnie

czytelny był zarys wewnętrznej komory grobowej obsypanej warstwą lessu na złożu wtórnym. Wewnątrz zarejestrowano zwarte skupisko naczyń ceramicznych, zdeponowanych w części południowej jamy. Urna nr 3 była ustawiona w części wschodniej skupiska i prawdopodobnie nakryta misą nr 4, która uległa całkowitemu zniszczeniu. Od strony zachodniej urna była obstawiona przystawkami. Wśród nich wyróżniała się misa nr 7, z której wydobyto mały czerpak nr 8. Od strony południowej obiektu, w części zasypiskowej zarejestrowano kamienie tworzące rodzaj obstawy. Dużych rozmiarów kamień zalegał również na stropie. Być może, stanowił on zewnętrzne oznaczenie miejsca pochówku.

Inwentarz: N1-GI/A (tabl. 754:7), N2-CII/C₈ (tabl. 754:1), N3-CIII/C₁ (tabl. 754:4), N4-MI/Bc (tabl. 754:6), N5-KI/B₅ (tabl. 754:2), N6-CIII/B (tabl. 754:3), N7-MI/Bb (tabl. 754:8), N8-KIII/C (tabl. 754:5) oraz 4 fragmenty ceramiki, z N3 – szpila brązowa z dwustożkową główką (tabl. 754:9)

Chronologia: V EB, 4 faza rozwojowa (HaB₂)

Obiekt E54 – ar E35, ćw. a (tabl. 755, 756)

Grób bez zarysu jamy, popielnicowy, podwójny

Obiekt wydzielony został jako skupisko naczyń ceramicznych na spągu II w.m. wykopu, w warstwie czarnej próchnicy. Ponieważ jego wypełnisko było identyczne jak otoczenie, nie uchwycono czytelnego zarysu obiektu. W części wschodniej skupiska naczyń wyróżniono aż 4 urny tworzące 2 wyraźne skupienia. Pierwsze, mianowane jako obiekt E54a, złożone było z popielnicy nr 19 i 2. Drugie skupisko naczyń, obiekt E54, zlokalizowane w niewielkiej odległości od pierwszego, złożone było również z popielnic nr 7 i 6. Prawdopodobnie pierwotnie urny te były nakryte naczyniem nr 17. Obu urnom towarzyszyły liczne przystawki, z których nr 14 i 15 były ustawione dnami do góry. W bezpośrednim sąsiedztwie tych naczyń zarejestrowano fragment żarna nieckowatego. Sposób zdeponowania naczyń sugeruje, że zestaw E54a dostawiono do wcześniej istniejącego pochówku. Prawdopodobnie traktować je należy jako oddzielne pochówki podwójne.

Inwentarz: N5-CII/A (tabl. 756:12), N6-WI/A, N7-WI/D₁, N8-DI/A (tabl. 755:5), N9-CI/A₁ (tabl. 756:13), N10-CI/A (tabl. 755:1), N11-DI/A₁ (tabl. 755:6), N12-KI/A/B (tabl. 755:2), N13-KI/A₃ (tabl. 756:11), N14-KI/A (tabl. 755:3), N15-CI/A (tabl. 755:4), N16-WI/D (tabl. 756:10) oraz 78 fragmentów ceramiki (z 21 naczyń?), wpn – żarno nieckowate (tabl. 755:9), z N6 – szpila brązowa z kryzą (tabl. 755:7)

Chronologia: III EB, 2 faza rozwojowa (BD/HaA₁)

Obiekt E54a – ar E35, ćw. a (tabl. 755, 756)

Grób bez zarysu jamy, popielnicowy, podwójny

Analiza układu naczyń w obiekcie E54 pozwoliła wyróżnić z tego obiektu oddzielny zespół E54a. W jego skład wchodziły popielnice nr 19 i 2 ustawione obok siebie. Urna nr 19 była nakryta odwróconym do góry dnem naczyniem nr 1 (oba przepalone), natomiast urna nr 2 zastała nakryta misą nr 18. Obok tej drugiej zarejestrowano jeszcze czarki nr 4 i 3. Z wnętrza urny nr 19 wydobyto grot brązowy. Sposób zdeponowania obu pochówków E54 i E54a sugeruje, że zostały one posadowione w swoim sąsiedztwie w niewielkim odstępie czasu.

Inwentarz: N1-G, N2-WI/D₁ (tabl. 756:14), N3-CI/A (tabl. 756:16), N4-CII/A₁ (tabl. 756:15), N18-MII/Ba (tabl. 756:18), N19-WI/A (tabl. 756:17), z N19 – fragment przetopionego grotu oszczepu z brązu (tabl. 755:8)

Chronologia: III EB, 2 faza rozwojowa (BD/HaA₁)

Obiekt E55 – ar E35, ćw. b (tabl. 753B)

Zniszczony grób?

Na spągu II w.m. wykopu, na tle calca zarejestrowano zarys prostokątnej jamy o wymiarach 112 × 91 cm, orientowanej na osi NW–SE. W profilu jama ta miała kształt nieckowaty o miąższości 10 cm, a jej wypełnisko stanowiła czarna próchnica. Z eksploracji części stropowej obiektu pozyskano jedno naczynie – czarkę nr 1 oraz fragmenty ceramiki, z których zrekonstruowano garnek nr 2. Nie stwierdzono obecności innych pojemników ani też przepalonych kości. Prawdopodobnie zarejestrowany obiekt to spąg zniszczonej jamy grobowej.

Inwentarz: N1–CII/B₃? (tabl. 753B:1), N2–GII/A oraz 2 fragmenty ceramiki

Chronologia: III EB, 2 faza rozwojowa (HaA₁/HaA₂?)

Obiekt E56 – ar E35, ćw. b (tabl. 757A)

Obiekt ofiarny?

Obiekt wyróżniono na podstawie skupiska naczyń, na spągu II w.m. wykopu, na tle warstwy czarnej próchnicy. Wydzielono 4 pojemniki ceramiczne, nietworzące żadnego wyraźnego układu. Naczynia nakryte były prawdopodobnie misą nr 2. Eksploracja warstwami mechanicznymi nie pozwoliła zarejestrować przepalonych szczątków ludzkich. Obiekt pełnił prawdopodobnie funkcje jamy ofiarnej.

Inwentarz: N1–KI/C₇ (tabl. 757A:4), N2–MII/Bb (tabl. 757A:3), N3–KI/B₂ (tabl. 757A:1), N4–KIII/C (tabl. 757A:2) oraz 15 fragmentów ceramiki (z 6 naczyń?)

Chronologia: IV/V EB, 3/4 faza rozwojowa (HaB₁/HaB₂)

Obiekt E57 – ar E35, ćw. c (tabl. 758A)

Grób bez zarysu jamy, popielnicowy

Na spągu II w.m. wykopu, na tle warstwy czarnej próchnicy zarejestrowano urnę nr 2, nakrytą odwróconym do góry dnem naczyniem nr 1. Dalsza eksploracja nie pozwoliła uchwycić zarysu jamy grobowej, którego wypełnisko musiało być tożsame z otoczeniem.

Inwentarz: N1–G, N2–WI/D (tabl. 758A:3) oraz 8 fragmentów ceramiki (z 5 naczyń?), z N2 – grot strzały z brązu typu I Aa wg J. Fogla (tabl. 758:1), fragment trzpienia z brązu o kolistym przekroju (tabl. 758A:2)

Chronologia: III EB, 2 faza rozwojowa (HaA₁)

Obiekt E58 – ar E35, ćw. d (tabl. 757B)

Grób bez zarysu jamy, popielnicowy

Obiekt stanowiło skupisko zniszczonych fragmentów wtórnie przepalanej ceramiki, przemieszanych ze szczątkami ludzkimi, zalegające na spągu I w.m. wykopu, w warstwie czarnej próchnicy. Nie zarejestrowano zarysu obiektu. Fragmenty ceramiki pochodziły ze zniszczonej wazy, która prawdopodobnie pierwotnie pełniła rolę popielnicy.

Inwentarz: N1–WIII/A₁ (tabl. 757B:1)

Chronologia: III/IV EB, 2-3 faza rozwojowa (HaA₁/HaA₂)

Obiekt E59 – ar E35, ćw. d (tabl. 757C)

Grób bez zarysu jamy, popielnicowy

Na spągu II w.m. wykopu, w warstwie czarnej próchnicy zarejestrowano naczynie wazowate nr 1 zawierające przepalone szczątki ludzkie. Nie uchwycono wyraźnego zarysu jamy grobowej, której wypełnisko musiało być tożsame z otaczającą warstwą, w której zdeponowano pochówek. Nie wyróżniono innych naczyń ceramicznych.

Inwentarz: N1–WI/A? oraz 5 wtórnie przepalonych (z 1 naczynia?)

Chronologia: III EB, 2 faza rozwojowa (HaA₁)

Obiekt E60 – ar E49, ćw. a (tabl. 758B)

Grób jamowy, popielnicowy?, zniszczony

Na spągu II w.m. wykopu, na tle przemytej warstwy zarejestrowano zarys częściowo zachowanej, prostokątnej jamy grobowej o wymiarach 168 × 82? cm, orientowanej na osi NW–SE. W profilu miała ona kształt nieckowaty i miąższość 14 cm, a jej wypełnisko stanowiła czarna próchnica. Obiekt był w znacznej mierze zniszczony przez transeje z okresu II wojny światowej. Z wnętrza obiektu wydobyto fragmenty zniszczonych naczyń ceramicznych, przepalone szczątki kostne oraz fragmenty przetopionych przedmiotów brązowych, pochodzące prawdopodobnie ze zniszczonej popielnicy.

Inwentarz: N1–WIII/A₆ (tabl. 758B:1), N2–C, N3–DI/A₁ oraz 57 fragmentów ceramiki (z 8 naczyń?), w tym 10 wtórnie przepalonych (z 1 naczynia), wpn – 4 fragmenty przetopionego brązu

Chronologia: III EB, 2 faza rozwojowa (HaA₁)

Obiekt E61 – ar E52, ćw. b (tabl. 759C)

Dół postłupowy

Obiekt zarejestrowano na spągu IV w.m. wykopu, na tle przemytej warstwy zalegającej nad calcem. W rzucie poziomym miał on kształt owalny o wymiarach 34 × 22 cm. W przekroju pionowym głębokość wynosiła 12 cm, a wypełnisko stanowiła czarna próchnica. Trudno wiązać użytkowanie tego obiektu z jakimś konkretnym obiektem grobowym.

Inwentarz: brak

Chronologia: kultura łużycka?

Obiekt E62 – ar E26, ćw. a (tabl. 759A)

Grób jamowy, popielnicowy i bezpopielnicowy

Na tle warstwy czarnej próchnicy, na spągu I w.m. wykopu zarejestrowano słabo czytelny zarys owalnej jamy grobowej o wymiarach 60 × 56 cm, orientowanej na osi NW–SE. W profilu jama ta miała kształt nieckowaty i miąższość 20 cm, a jej wypełnisko składało się z czarnej próchnicy i spalenizny. Na spągu obiektu, na bruku kamiennym złożonym z małych kamieni, którymi wyścielono dno jamy grobowej, ustawiona była urna nr 1, nakryta misą nr 2. Z jej wnętrza oprócz przepalonych kości ludzkich wydobyto wtórnie przepalone naczynie nr 7. Obok popielnicy zdeponowano 4 małe przystawki. Cały zestaw obsypano resztkami stosu, zawierającymi również niewielką ilość przepalonych szczątków ludzkich.

Inwentarz: N1–WI/A (tabl. 759A:4), N2–M?, N3–C, N4–KI/A (tabl. 759A:1), N5–CI/A (tabl. 759A:2), N6–CI/A (tabl. 759A:3), N7–CI/A oraz 20 fragmentów ceramiki (z 5 naczyń?), z N1 – fragment trzpienia szpili (tabl. 759A:6), wpn – fragment trzpienia szpili z brązu (tabl. 759A:5)

Chronologia: III EB, 2 faza rozwojowa (HaA₁)

Obiekt E63 – ar E26, ćw. c (tabl. 760A)

Grób jamowy, bezpopielnicowy

Owalną w zarysie jamę grobową, o wymiarach 49 × 49 cm, orientowaną na osi NW–SE, wyróżniono na spągu II w.m. wykopu, na tle czarnej próchnicy. W profilu jama ta miała kształt nieckowaty i miąższość 20 cm, a jej wypełnisko stanowiła czarna próchnica. Na stropie zdeponowane było zwarte skupisko 3 naczyń ceramicznych, które prawdopodobnie pierwotnie były nakryte misą nr 1. Z naczyń nr 2 wyróżniono czerpak nr 5. Niewielkie ilości przepalonych kości ludzkich pozyskano z wypełniska jamy grobowej.

Inwentarz: N1–MII/Bb (tabl. 760A:1), N2–KIII/A (tabl. 760A:2), N3–CI/B₃? (tabl. 760A:3), N4–KI/B₇ (tabl. 760A:4), N5–C oraz 2 fragmenty ceramiki (z 2 naczyń?)

Chronologia: V EB, 4 faza rozwojowa (HaB₂)

Obiekt E64 – ar E26, ćw. c (tabl. 761)

Grób jamowy, popielnicowy

Zarys prostokątnej jamy, o wymiarach 145 × 105 cm, orientowanej na osi NW–SE, zarejestrowano na spągu II w.m. wykopu, na tle czarnej próchnicy. W profilu miała ona kształt nieckowaty o miąższości 26 cm, a jej wypełnisko złożone było z czarnej próchnicy i spalenizny. Na spągu, w centralnej części zdeponowana była urna nr 3 i towarzyszące jej przystawki. Wśród nich czarka nr 2 nakryta była misą nr 5, natomiast z misy nr 1 wydobyto czerpak nr 7.

Inwentarz: N1–MII/Bb/a (tabl. 761:3), N2–GIII/B (tabl. 761:6), N3–CII/C (tabl. 761:5), N4–KIII/C (tabl. 761:1), N5–MI/Ab (tabl. 761:2), N6–G, N7–KIII/D (tabl. 761:4), N8–C oraz 8 fragmentów ceramiki (z 4 naczyń?)

Chronologia: V EB, 4 faza rozwojowa (HaB₂)

Obiekt E65 – ar E26, ćw. d (tabl. 762)

Grób komorowy, popielnicowy

Czytelny zarys prostokątnej jamy grobowej, o wymiarach 155 × 116 cm, orientowanej na osi W–E, zarejestrowano na spągu I w.m. wykopu, na tle warstwy czarnej próchnicy. Na poziomie I w.m. obiektu wyraźnie czytelny był zarys wewnętrznej komory grobowej, w której przypuszczalnie umieszczono drewnianą konstrukcję skrzyniową. W profilu jama miała kształt prostokątny o miąższości 47 cm. Wypełnisko komory wewnętrznej złożone było z czarnej próchnicy i spalenizny, natomiast żwir na złożu wtórnym stanowił zasypisko wkopu pod komorę. Na spągu, w części zachodniej, zdeponowana była rozbita urna – waza nr 5, nakryta odwróconą do góry dnem wazą nr 4, przy której zalegały przepalane kości. Obok urny zarejestrowano kamienie. W wypełnisku wewnętrznej komory znajdowały się również naczynia-przystawki, czerpaki jednego typu, nietworzące jednak wyraźnego skupiska, a luźno rozmieszczone w obrębie komory.

Inwentarz: N1–KIII/C (tabl. 762:1), N2–KIII/C (tabl. 762:2), N3–KIII/C (tabl. 762:3), N4–WIII/D, N5–WIII/D (tabl. 762:5), N6–KIII/C (tabl. 762:4) oraz 38 fragmentów ceramiki (z 17 naczyń?), wpn – 3 fragmenty przetopionego brązu

Chronologia: V EB, 4 faza rozwojowa (HaB₂)

Obiekt E66 – ar E26, ćw. a (tabl. 763)

Grób komorowy, popielnicowy

Prostokątny obiekt grobowy, o wymiarach 146 × 110 cm, orientowany na osi NW–SE, wyróżniono na spągu I w.m. wykopu, na tle warstwy czarnej próchnicy. Eksploracja warstwami mechanicznymi pozwoliła zarejestrować wyraźny zarys wewnętrznej komory grobowej, obsypanej warstwą żwiru na złożu wtórnym. W profilu obiekt miał kształt prostokątny o miąższości 42 cm, a wypełnisko komory wewnętrznej stanowiła czarna próchnica. W partiach stropowych komory grobowej zdeponowano urnę nr 1 oraz towarzyszące przystawki, a całość nakryto dużym naczyniem wazowatym nr 4, prawdopodobnie pierwotnie odwróconym dnem do góry. Na spągu komory, w części zachodniej ustawiono natomiast dużą misę nr 5, odwróconą dnem do góry.

Inwentarz: N1–VIII/A (tabl. 763:3), N2–CII/C (tabl. 763:1), N3–CII/C (tabl. 763:2), N4–WI/D (tabl. 763:4), N5–MII/Ba (tabl. 763:5) oraz 15 fragmentów ceramiki (z 10 naczyń?)

Chronologia: IV/V EB, 4 faza rozwojowa (HaB₂)

Obiekt E67 – ar E26, ćw. d (tabl. 760B)

Zniszczony grób?

Na spągu I w.m. wykopu, na tle warstwy czarnej próchnicy zarejestrowano zarys prostokątnej jamy o wymiarach 158 × 84 cm, orientowanej na osi NW–SE. W profilu miała ona kształt nieckowaty i miąższość 14 cm, a jej wypełnisko stanowiła czarna próchnica. Z wnętrza obiektu wydobyto fragmenty 5 zniszczonych naczyń ceramicznych i fragment rozbitego żarna. Z uwagi na znaczny stopień ich zniszczenia i przemieszczenia niemożliwe jest odtworzenie ich pierwotnych relacji. W żadnym z naczyń ani w wypełnisku jamy nie zarejestrowano przepalonych szczątków ludzkich. Niewykluczone, że omawiany obiekt to jedynie spąg jamy grobowej.

Inwentarz: N1–CI/B (tabl. 760B:1), N2–CI/B, N3–KI/A, N4–CI/A, N5–G, wpn – fragment żarna

Chronologia: III EB, 2 faza rozwojowa (HaA₁)

Obiekt E68 – ar E26, ćw. a (tabl. 764B)

Grób jamowy, popielnicowy

Słabo czytelny obiekt wyróżniono już na spągu I w.m. wykopu na tle warstwy czarnej próchnicy. Dalsza eksploracja warstwami mechanicznymi pozwoliła zarejestrować prostokątną jamę o wymiarach 85 × 100 cm, orientowaną na osi NW–SE. W profilu jama ta miała kształt prostokątny i miąższość 48 cm, a jej wypełnisko stanowiła czarna próchnica. Na spągu zdeponowana była urna nr 1, obok której ustawiono naczynia nr 2 i 3, oba zwrócone dnami ku górze. W bezpośrednim sąsiedztwie jamy grobowej, przy jej wschodniej granicy zarejestrowano dół posłupowy E87, który stanowił prawdopodobnie rodzaj konstrukcji naziemnej związanej z tym obiektem. Dodatkowo grób ten musiał być oznaczony dużym kamieniem, który zarejestrowano na stropie obiektu.

Inwentarz: N1–WI/A (tabl. 764B:3), N2–KI/A₂ (tabl. 764B:1), N3–CIII/B (tabl. 764B:2) oraz 17 fragmentów ceramiki (z 2 naczyń?)

Chronologia: III EB, 2 faza rozwojowa (BD/HaA₁)

Obiekt E69 – ar E26, ćw. b (tabl. 764A)

Grób bez zarysu jamy, popielnicowy, zniszczony

Na spągu I w.m. wykopu, w warstwie czarnej próchnicy zarejestrowano pozostałości zniszczonej urny nr 1, bez wyraźnego zarysu jamy grobowej. W toku dalszych prac wyróżniono jeszcze jeden pojemnik

nr 2, zrekonstruowany z fragmentów naczyń zalegających w warstwie. W okolicy naczynia nr 1 zalegała spora ilość przepalonych ozdób brązowych i kości, pochodząca ze zniszczonej urny.

Inwentarz: N1–WIII?, N2–WIII/A₁? (tabl. 764A:3) oraz 7 fragmentów ceramiki (z 5 naczyń?), wpn – 3 fragmenty przetopionego brązu (tabl. 764A:1), z N1 – 5 fragmentów przetopionego brązu (tabl. 764A:2)

Chronologia: III EB, 2 faza rozwojowa (HaA₁)

Obiekt E70 – ar E58, ćw. b (tabl. 765A)

Grób jamowy, popielnicowy i bezpopielnicowy, z obstawą kamienną

Na spągu III w.m. wykopu, na tle żwirowego calca zarejestrowano wyraźny zarys czworokątnej jamy grobowej o wymiarach 43 × 50 cm. W profilu jama ta miała kształt nieckowaty o miąższości 20 cm, a jej wypełnisko złożone było z czarnej próchnicy przemieszanej z resztkami stosu, zawierającymi spaleniznę, węgle drzewne i przepalone szczątki ludzkie. Na spągu jamy zdeponowana została urna nr 1. Nie wyróżniono innych naczyń. Na stropie zalegały 3 kamienie średnich rozmiarów, stanowiące prawdopodobnie rodzaj bruku lub obstawy kamiennej.

Inwentarz: N1–WII/A₃ (tabl. 765A:1) oraz 11 fragmentów ceramiki (z 3 naczyń?)

Chronologia: III EB, 2 faza rozwojowa (HaA₁)

Obiekt E71 – ar E58, ćw. b (tabl. 759B)

Dół posłupowy

Obiekt zarejestrowano na spągu II w.m. wykopu, na stropie żwirowego calca. W rzucie poziomym miał on kształt kolisty o wymiarach 24 × 24 cm. Głębokość nieckowatego profilu wynosiła 10 cm, a wypełnisko stanowiła czarna próchnica.

Inwentarz: brak

Chronologia: III EB, 2 faza rozwojowa (HaA₁)

Obiekt E72 – ar E47, ćw. a (tabl. 766, 767)

Grób jamowy, popielnicowy, potrójny

Prostokątny w zarysie obiekt grobowy, o wymiarach 194 × 110 cm, orientowany na osi W–E, wyróżniono na stropie żwirowego calca. W profilu miał on kształt prostokątny o miąższości 29 cm, a jego wypełnisko składało się z brunatnej próchnicy, żwiru i spalenizny. Na spągu jamy zdeponowano zwarte skupisko naczyń ceramicznych. W części wschodniej ustawiono urnę – wazę nr 1, którą obstawiono przystawkami, spośród których naczynie nr 12 było ustawione dnem do góry. Druga urna, również waza, nr 2, była postawiona w części zachodniej obiektu. Dodatkowo w tej części obiektu zarejestrowano warstwę spalenizny i przepalonych węgla drzewnych, którą obsypano naczynia nr 6 i 5. Z eksploracji tej warstwy pozyskano również fragmenty przetopionych przedmiotów brązowych. Warstwa ta to prawdopodobnie pozostałości stosu.

Inwentarz: N1–WIII/C (tabl. 766:2), N2–WIII/C (tabl. 767:17), N3–WII/B (tabl. 767:11), N4–KI/B (tabl. 767:13), N5–GII/A, N6–G, N7–CI/B₃ (tabl. 767:9), N8–KII/A (tabl. 767:15), N9–GII/B (tabl. 767:14), N10–KII/Ba (tabl. 767:10), N11–MII/Ca (tabl. 766:1), N12–GII/A (tabl. 767:16), N13–KIII/C (tabl. 767:12) oraz 32 fragmenty ceramiki (z 15 z naczyń?), w tym 21 przepalonych (z 4 naczyń?), z N1 – szpila brązowa typu Fels am Wagram (tabl. 766:6), fragment trzpienia szpili, 2 narzędzia kamienne (ciosaki?, skrobacze?) (tabl. 766:7,8), z N2 – szpila brązowa typu Fels am Wagram (tabl. 766:4), szpila

z małą kulistą główką (tabl. 766:5), wpn – fragment przetopionego brązu, fragment trzpienia brązowego (tabl. 766:3), 3 fragmenty przetopionego brązu

Chronologia: IV/V EB, 4 faza rozwojowa (HaB₂)

Obiekt E73 – ar E26, ćw. c (tabl. 768B)

Grób jamowy, bezpopielnicowy

Grób o prostokątnym kształcie, o wymiarach 140 × 96 cm, orientowany wzdłuż osi SW–NE, wyróżniono na spągu II w.m. wykopu, na tle warstwy czarnej próchnicy. W profilu obiekt miał zarys nieckowaty i miąższość 16 cm, a jego wypełnisko tworzyła czarna próchnica. Eksploracja warstwami mechanicznymi pozwoliła zarejestrować 4 pojemniki ceramiczne, rozstawione luźno w obrębie obiektu. Naczynie nr 2 wydobyto z wnętrza naczynia nr 1, natomiast z fragmentów ceramiki zalegającej w wypełnisku obiektu wyróżniono naczynia nr 5 i 6. Przepalone kości ludzkie zarejestrowano bezpośrednio wewnątrz jamy grobowej. Prawdopodobnie opisywany obiekt to spąg zniszczonej jamy grobowej.

Inwentarz: N1–KIII/D (tabl. 768B:3), N2–KII/A (tabl. 768B:1), N3–KI/B₄ (tabl. 768B:2), N4–CII/C₂, N5–CIII/B₇ (tabl. 768B:4), N6–GII/A oraz 30 fragmentów ceramiki (z 9 naczyń?)

Chronologia: V EB, 4 faza rozwojowa (HaB₂)

Obiekt E74 – ar E26, ćw. c (tabl. 765C)

Grób jamowy, bezpopielnicowy

W warstwie czarnej próchnicy, na spągu II w.m. wykopu wydzielono prostokątną jamę grobową o wymiarach 126 × 70 cm, orientowaną na osi NW–SE. W profilu miała ona kształt nieckowaty o miąższości 20 cm, a jej wypełnisko składało się z czarnej próchnicy i spalenizny. Z wnętrza obiektu pozyskano fragmenty 3 naczyń ceramicznych oraz przepalone szczątki ludzkie. Z ceramiki zalegającej w wypełnisku wyróżniono naczynie nr 4. Prawdopodobnie zarejestrowano jedynie spąg zniszczonej jamy grobowej.

Inwentarz: N1–CI/A (tabl. 765C:3), N2–WIII/B (tabl. 765C:1), N3–C (tabl. 765C:2), N4–GII/A oraz 6 fragmentów ceramiki (z 5 naczyń?)

Chronologia: IV EB, 3 faza rozwojowa (HaB₁)

Obiekt E75 – ar E26, ćw. b (tabl. 765C)

Jama

Zarys owalnej jamy, o wymiarach 71 × 49 cm, orientowanej na osi NW–SE, zarejestrowano na spągu II w.m. wykopu, na tle czarnej próchnicy. W profilu miała ona kształt nieckowaty i miąższość 10 cm, a jej wypełnisko stanowiła brunatna próchnica. Nie zarejestrowano przepalonych kości ani ceramiki. Trudna jest do ustalenia funkcja opisywanego obiektu.

Inwentarz: brak

Chronologia: kultura łużycka?

Obiekt E76 – ar E26, ćw. b (tabl. 769A)

Grób jamowy, popielnicowy i bezpopielnicowy, podwójny

Zarys prostokątnej jamy, o wymiarach 62 × 73 cm, orientowanej na osi W–E, zarejestrowano na tle czarnej próchnicy, na spągu II w.m. wykopu. W profilu obiekt miał kształt prostokątny o miąższości

21 cm, a wypełnisko złożone było z czarnej próchnicy przemieszanej z resztkami stosu. Na spągu zdeponowano popielnicę nr 4, którą nakryto odwróconą do góry dnem misą nr 1. Obok dostawiono jeszcze naczynia nr 2 i 3. Zestaw pojemników ceramicznych obsypano resztkami stosu, zawierającymi przepalone szczątki zmarłego oraz fragmenty przetopionych ozdób brązowych. Z ceramiki zalegającej w wypełnisku wyróżniono misę nr 5.

Inwentarz: N1–MII/Bb (tabl. 769A:3), N2–CIII/B₇ (tabl. 769A:2), N3–KIII/C (tabl. 769A:1), N4–CII/B₇ (tabl. 769A:4), N5–MI/Ab oraz 8 fragmentów ceramiki (z 7 naczyń?), wpn – fragmenty przetopionego brązu

Chronologia: IV/V EB, 4 faza rozwojowa (HaB₂)

Obiekt E77 – ar E26, ćw. a (tabl. 768A)

Grób jamowy, popielnicowy

Na spągu II w.m. wykopu, na tle warstwy czarnej próchnicy wyróżniono owalną jamę grobową o wymiarach 112 × 85 cm. W profilu miała ona kształt nieckowaty i miąższość 22 cm, a jej wypełnisko stanowiła czarna próchnica. Zauważono, że w części stropowej jama ta była rozwleczone w kierunku północnym. Na stropie obiektu zarejestrowano zniszczoną popielnicę nr 1 oraz towarzyszące jej naczynia nr 2 i 3.

Inwentarz: N1–CI/A (tabl. 768A:1), N2–C, N3–CI/B (tabl. 768A:2) oraz 72 fragmenty ceramiki (z 8 naczyń?)

Chronologia: III/IV EB, 2-3 faza rozwojowa (HaA₁/HaA₂)

Obiekt E78 – ar E26, ćw. b (tabl. 769B)

Grób jamowy, popielnicowy

Owalną w zarysie jamę grobową, o wymiarach 55 × 44 cm, orientowaną na osi NW–SE, wydzielono na spągu II w.m. wykopu, na tle czarnej próchnicy. W profilu jama miała kształt nieckowaty o miąższości 20 cm, a jej wypełnisko stanowiła czarna próchnica. Na stropie obiektu zarejestrowano część przydenną zniszczonej popielnicy. Nie wyróżniono innych naczyń, jedynie w trakcie analizy materiału z naczynia nr 1 wyróżniono fragmenty misy nr 2, która, być może, pierwotnie stanowiła nakrycie popielnicy.

Inwentarz: N1–CIII (tabl. 769B:1), N2–MI/Ab (tabl. 769B:2)

Chronologia: IV, V EB, 3, 4 faza rozwojowa (HaB₁, HaB₂)

Obiekt E79 – ar E26, ćw. b (tabl. 747E)

Zniszczony grób?

Obiekt zarejestrowano na spągu II w.m. wykopu. W rzucie poziomym miał on kształt owalny o wymiarach 31 × 38 cm. Głębokość nieckowatego profilu wynosiła 16 cm, a wypełnisko stanowiła czarna próchnica. Z wnętrza obiektu pozyskano luźne fragmenty ceramiki. Trudno jednoznacznie określić jego funkcję.

Inwentarz: N1–W?

Chronologia: kultura łużycka

Obiekt E80 – ar E59, ćw. a (tabl. 770A)

Jama

Zarys dużej czworokątnej jamy, o wymiarach 272 × 370 cm, zarejestrowano na spągu I w.m. wykopu. W profilu jama miała kształt nieregularny o miąższości 60 cm, a jej wielowarstwowe wypełnisko było słabo zbielicowane. Jama powstała prawdopodobnie w wyniku nielegalnego pozyskiwania żwiru. Oprócz licznych współczesnych śmieci pozyskano również fragmenty 5 naczyń pochodzących ze zniszczonego grobu z III okresu EB.

Inwentarz: N1–CIII/A (tabl. 770A:1), N2–KI/B (tabl. 770A:2), N3–CI/C₁? N4–CI/B?, N5–CI/B?

Chronologia: kultura łużycka?

Obiekt E82 – ar E26, ćw. b (tabl. 770B)

Grób jamowy, bezpopielnicowy

Na spągu I w.m. wykopu w warstwie czarnej próchnicy zarejestrowano zarys owalnej jamy o wymiarach 116 × 103 cm, orientowanej na osi W–E. W profilu jama grobowa miała kształt nieckowaty o miąższości 20 cm, a jej wypełnisko stanowiła czarna próchnica. Na stropie obiektu zarejestrowano fragmenty 5 zniszczonych naczyń ceramicznych. Przepalone kości ludzkie w niewielkiej ilości pozyskano bezpośrednio z wypełniska jamy grobowej.

Inwentarz: N1–CII/C₆, N2–GII/B (tabl. 770B:3), N3–KIII/C (tabl. 770B:1), N5–KIII/D (tabl. 770B:2), N6–MI/Ab oraz 12 fragmentów ceramiki (z 7 naczyń?)

Chronologia: IV/V EB, 3/4 faza rozwojowa (HaB₁/HaB₂)

Obiekt E83 – ar E36, ćw. b (tabl. 771, 772A)

Grób jamowy, popielnicowy, zniszczony

Zarys prostokątnej jamy grobowej, o wymiarach 202 × 162 cm, orientowanej na osi NW–SE, zaobserwowany i zadokumentowany został na spągu I w.m. wykopu, na tle czarnej próchnicy. W profilu jama miała kształt nieckowaty i miąższość 26 cm, a jej wypełnisko tworzyła czarna próchnica. W centralnej części zarejestrowano bardzo zniszczoną urnę nr 2, której towarzyszyły nieliczne przystawki. Od strony zachodniej ustawiono wazę nr 5, którą nakryto misą nr 4. Z ceramiki pozyskanej z eksploracji obiektu wydzielono naczynia nr 6, 7 i 8. Przepalone kości ludzkie występowały również w wypełnisku jamy grobowej, ale, jak się wydaje, pochodzą one ze zniszczonej popielnicy.

Inwentarz: N1–KI/B₂ (tabl. 772A:4), N2–WIII/A (tabl. 771:2), N3–KIII/C (tabl. 771:1), N4–MI/Ca (tabl. 772A:6), N5–WIII/C (tabl. 771:3), N6–MI/Ab (tabl. 772A:5), N7–CII/C₆, N8–C oraz 33 fragmenty ceramiki (z 11 naczyń?), wpn – duży fragment przetopionego brązu (tabl. 772A:7)

Chronologia: IV EB, 3 faza rozwojowa (HA₂), ¹⁴C: 1415-1230 BC (95,4%)

Obiekt E84 – ar E36, ćw. b (tabl. 772B)

Jama

Zarys prostokątnej jamy o wymiarach 124 × 44 cm, orientowanej na osi SW–NE zarejestrowano na spągu I w.m. wykopu, na tle czarnej próchnicy. W profilu miała ona kształt schodkowy o miąższości 103 cm, a jej wypełnisko stanowiła czarna próchnica. Na poziomie stropu wyraźnie zarejestrowano żwirową otoczkę, która zanikła na niższych poziomach eksploracyjnych. Zasypisko obiektu było mało zwarte wręcz sypkie, a z jego wypełniska nie pozyskano materiału ceramicznego. Trudno jednoznacznie określić funkcję tego obiektu.

Chronologia: okres nowożytny/współczesny

Obiekt E85 – ar E36, ćw. d (tabl. 757D)

Grób jamowy, popielnicowy

Na tle żwirowego calca, na spągu I w.m. wykopu została wyróżniona kolista jama grobowa o wymiarach 43 × 46 cm. W profilu miała ona kształt nieckowaty o miąższości 14 cm, a jej wypełnisko tworzyła czarna próchnica. W stropie jamy zarejestrowano część przydenną zniszczonej popielnicy nr 1. Nie stwierdzono obecności innych naczyń. Omawiany obiekt to w zasadzie spąg zniszczonego grobu.

Inwentarz: N1–WI/A

Chronologia: III EB, 2 faza rozwojowa (HaA₁)

Obiekt E86 – ar E36, ćw. d (tabl. 773A)

Grób jamowy, popielnicowy

Na spągu I w.m. wykopu, na tle żwirowego calca wydzielono czworokątną w zarysie jamę grobową o wymiarach 127 × 123 cm, orientowaną na osi W–E. W profilu jama miała kształt nieckowaty o miąższości 17 cm, a jej wypełnisko stanowiła czarna próchnica. Na spągu obiektu, w jego części wschodniej, zdeponowano urnę nr 2, którą prawdopodobnie nakryto misą nr 3. Urnie towarzyszyły przystawki, spośród których z naczynia nr 1 pozyskano naczynie nr 7. Na spągu jamy grobowej zarejestrowano również kamienie, stanowiące prawdopodobnie rodzaj obstawy dla zdeponowanych tam naczyń.

Inwentarz: N1–G, N2–W, N3–MI/Ab (tabl. 773A:4), N4–CI/B₃ (tabl. 773A:1), N5–CII/C₄? (tabl. 773A:2), N6–CI/B₅ (tabl. 773A:5), N7–KIII/A (tabl. 773A:3)

Chronologia: V EB, 4 faza rozwojowa (HaB₂)

Obiekt E87 – ar E26, ćw. a (tabl. 764B)

Dół posłupowy

Obiekt zarejestrowano na spągu I w.m. wykopu, w bezpośrednim sąsiedztwie grobu E66. W rzucie poziomym miał on kształt owalny, o wymiarach 23 × 18 cm. Głębokość nieckowatego profilu wynosiła 25 cm, a wypełnisko stanowiła czarna próchnica. Funkcjonowanie tego obiektu należy wiązać z obiektem E68, dla którego tworzył on prawdopodobnie rodzaj konstrukcji naziemnej.

Inwentarz: brak

Chronologia: III EB, 2 faza rozwojowa (HaA₁)

Obiekt E88 – ar E36, ćw. a (tabl. 772C)

Skupisko ceramiki

Na spągu I w.m. wykopu, na tle czarnej próchnicy zarejestrowano fragmenty zniszczonego naczynia ceramicznego. Nie uchwycono zarysu jamy grobowej. Prawdopodobnie wyróżnione fragmenty ceramiki pochodzą ze stropu jakiegoś zniszczonego grobu.

Inwentarz: N1–G oraz 4 fragmenty ceramiki (z 3 naczyń?)

Chronologia: IV, V EB, 3, 4 faza rozwojowa (HaB₁, HaB₂)

Obiekt E89 – ar E22, ćw. b (tabl. 773B)

Zniszczony grób?

Obiekt wyróżniono na podstawie uchwyconych fragmentów zniszczonych naczyń ceramicznych, na spągu I w.m. wykopu, na tle czarnej próchnicy. Eksploracja nie pozwoliła zarejestrować zarysu obiektu, którego wypełnisko musiało być identyczne jak otaczająca warstwa. Wyróżniono część przydenną naczynia nr 1 oraz małe, wtórnie przepalone naczynie nr 2. Prawdopodobnie zarejestrowano jedynie pozostałości zniszczonego obiektu grobowego.

Inwentarz: N1-G, N2-CIII/A (tabl. 773B:1) oraz 1 fragment ceramiki

Chronologia: III EB, 2 faza rozwojowa (HaA₁)

Obiekt E90 – ar E35, ćw. a (tabl. 774A)

Grób symboliczny?

Opisywany obiekt wydzielono na spągu II w.m. wykopu, w warstwie czarnej próchnicy, jako skupisko fragmentów ceramiki. Mimo eksploracji warstwami mechanicznymi, nie udało się uchwycić czytelnych granic tego obiektu. Wyróżniono fragmenty pochodzące z naczyń – wazy nr 1 i kubka nr 2. Jeżeli założyć, że obiekt ten nie jest pozostałością zniszczonego pochówku, to mógł on pełnić funkcję grobu symbolicznego.

Inwentarz: N1-WIII/A/B (tabl. 774A:2), N2-KIII/C (tabl. 774A:1)

Chronologia: V EB, 4 faza rozwojowa (HaB₃)

Obiekt E91 – ar E23, ćw. b (tabl. 774B)

Obiekt ofiarny?

W warstwie czarnej próchnicy, na spągu I w.m. wykopu, wyróżniono skupisko fragmentów ceramiki, pochodzących od garnka nr 1 i misy nr 2. Eksploracja warstwami mechanicznymi nie pozwoliła zarejestrować zarysu obiektu. Być może, naczynia stanowiące obiekt należy wiązać z jakimś zniszczonym grobem lub traktować jako obiekt ofiarny.

Inwentarz: N1-GIII/Ca (tabl. 774B:2), N2-MI/Bc (tabl. 774B:1)

Chronologia: III, IV EB, 2, 3 faza rozwojowa (HaA₁, HaA₂)

Obiekt E92 – ar E23, ćw. b (tabl. 774C)

Zniszczony grób?

Obiekt zarejestrowano w warstwie czarnej próchnicy, na spągu I w.m. wykopu, jako skupisko fragmentów ceramiki, należących do jednego naczynia – wazy nr 1. Eksploracja warstwami mechanicznymi nie pozwoliła wyróżnić zarysu jamy grobowej. Być może, obiekt ten należy interpretować jako pozostałości zniszczonego grobu.

Inwentarz: N1-WI/A₃ (tabl. 774C:1)

Chronologia: III EB, 2 faza rozwojowa (HaA₁)

Obiekt E93 – ar E23, ćw. a (tabl. 775)

Grób bez zarysu jamy, popielnicowy, podwójny?

Obiekt wyróżniono na podstawie zarysów naczyń ceramicznych, na spągu I w.m. wykopu, na tle czarnej próchnicy. Nie uchwycono czytelnych granic jamy grobowej, której wypełnisko musiało być tożsame z otaczającą warstwą, w której zdeponowano pochówek. Naczynia tworzyły zwarte skupisko orientowane na osi W–E. W centrum znajdowały się 2 urny – wazy nr 1 i 2. Pierwsza z nich, waza nr 1 była nakryta naczyniem nr 5 i posiada 2 otwory wybite w brzuscu i dnie. Oprócz popielnic zarejestrowano również naczynia-przystawki, kubki nr 3 i 4.

Inwentarz: N1–WI/A (tabl. 775:4), N2–WI/A₄ (tabl. 775:2), N3–KI/A₁ (tabl. 775:1), N4–KI/A, N5–GIII/Ca (tabl. 775:3) oraz 30 fragmentów ceramiki (z 8 naczyń?)

Chronologia: III EB, 2 faza rozwojowa (BD/HaA₁)

Obiekt E94 – ar E23, ćw. d (tabl. 776A)

Grób jamowy, popielnicowy

Zarys owalnej jamy grobowej, o wymiarach 58 × 49 cm, orientowanej na osi NW–SE, zarejestrowano na spągu I w.m. wykopu, na tle czarnej próchnicy. W profilu jama miała kształt nieckowaty i miąższość 25 cm, a jej wypełnisko tworzyła czarna próchnica. Na spągu obiektu zdeponowano dużą popielnicę nr 1. Nie zarejestrowano żadnych naczyń towarzyszących.

Inwentarz: N1–WIII/A₂ (tabl. 776A:3), z N1 – wtórnie przetopiony duży paciorek szklany (tabl. 776A:1), fragment trzpienia szpili (tabl. 776A:2), fragment przetopionego przedmiotu brązowego

Chronologia: III EB, 2 faza rozwojowa (BD/HaA₁)

Obiekt E95 – ar E13, ćw. d (tabl. 776B)

Grób bez zarysu jamy, popielnicowy

Na spągu I w.m. wykopu, na tle czarnej próchnicy wyróżniono bardzo zniszczone naczynia ceramiczne, orientowane wzdłuż osi W–E. Nie udało się uchwycić czytelnego zarysu jamy grobowej, której wypełnisko musiało być tożsame z otaczającą warstwą, w której zdeponowano pochówek. W części wschodniej ustawiona była popielnica – waza nr 1. Towarzyszyły jej przystawki, jednak z uwagi na duży stopień ich zniszczenia i przemieszczenie niemożliwe jest odtworzenie ich pierwotnych relacji. Z ceramiki pozyskanej z eksploracji obiektu wyróżniono naczynie nr 7.

Inwentarz: N1–WI/A₃, N2–CI/A₁, N3–GIII/Ca (tabl. 776B:1), N4–KI/A, N5–KI/A, N6–CI/A, N7–MII/Ac (tabl. 776B:2) oraz 60 fragmentów ceramiki (z 18 naczyń?)

Chronologia: III EB, 2 faza rozwojowa (HaA₁)

Obiekt E96 – ar E23, ćw. c (tabl. 776C)

Zniszczony grób?

Na spągu II w.m. wykopu, na tle czarnej próchnicy wyróżniono owalnego kształtu obiekt o wymiarach 68 × 54 cm. Jego głębokość wynosiła 12 cm. W profilu obiekt miał kształt nieckowaty, a jego wypełnisko składało się z czarnej i brunatnej próchnicy. Ze stropu pozyskano fragmenty ceramiki pochodzące z jednego naczynia wazowatego. Nie zarejestrowano przepalonych kości ludzkich. Być może, opisywany obiekt to spąg zniszczonej jamy grobowej.

Inwentarz: N1–W

Chronologia: III EB, 2 faza rozwojowa (HaA₁)

Obiekt E97 – ar E12, ćw. d (tabl. 777)

Grób bez zarysu jamy, popielnicowy, podwójny

Na spągu I w.m. wykopu, na tle czarnej próchnicy uchwycono i zadokumentowano zwarte skupisko naczyń ceramicznych, orientowanych wzdłuż osi W-E. Eksploracja warstwami mechanicznymi nie pozwoliła zarejestrować zarysu jamy grobowej. W części wschodniej zdeponowana była urna – waza nr 3, nakryta odwróconym do góry dnem naczyniem nr 2. Drugą popielnicę nr 1, również wazę, ustawiono w części zachodniej i nakryto innym naczyniem nr 4, z którego zachowały się jedynie fragmenty. Przestrzeń pomiędzy popielnicami wypełniały przystawki. Naczynia nr 6, 7 i 9 ustawione były dnami do góry. Z ceramiki pozyskanej z eksploracji obiektu wydzielono naczynie nr 11. Zdeponowane wewnątrz obiektu naczynia obsypano resztkami stosu zawierającymi węgle drzewne.

Inwentarz: N1-WI/A, N2-G, N3-WI/A (tabl. 777:5), N4-G, N5-GIII/C (tabl. 777:2), N6-CII/A₂, N7-CI/A (tabl. 777:4), N8-CII/A₂, N9-MII/Ba (tabl. 777:3), N10-KI/A₃ (tabl. 777:1), N11-CII/A oraz 11 fragmentów ceramiki (z 8 naczyń?), z N1 – duża tarczka guzikowata (tabl. 777:7), z N3 – 3 fragmenty przetopionego brązu (tabl. 777:6)

Chronologia: III EB, 2 faza rozwojowa (BD/HaA₁)

Obiekt E98 – ar E12, ćw. c (tabl. 778, 779)

Grób bez zarysu jamy, popielnicowy

Na spągu I w.m. wykopu, na tle czarnej próchnicy uchwycono fragmenty zniszczonych naczyń ceramicznych. Dalsza eksploracja potwierdziła istnienie zwartego skupiska naczyń, bez zarysu jamy grobowej. Odślonięto 3 naczynia zawierające przepalone szczątki ludzkie – urny nr 2, 5 i 15. Ostatnia z nich – waza nr 15 postawiona na glinianym ciężarku do sieci, nakryta była dużą, odwróconą dnem do góry misą nr 1. Posiada ona otwór wybity na brzuścu. Urnom towarzyszyły liczne przystawki, spośród których naczynia nr 6 i 7 były odwrócone dnami ku górze, natomiast czarkę nr 9 nakryto fragmentem intencjonalnie obrobionego dna naczynia nr 8. W trakcie eksploracji, wokół urn nr 2 i 15 zarejestrowano duże fragmenty pochodzące od tego samego naczynia wazowatego nr 10, co świadczyć może o tym, iż cały zespół grobowy nakryto dużym naczyniem nr 10, które uległo zniszczeniu. Misa nr 16 zdeponowana w jamie grobowej jest wtórnie przepalona. Dodatkowo z eksploracji wypełniska jamy pozyskano fragmenty ceramiki, z których zrekonstruowano naczynia nr 17 i 18.

Inwentarz: N1-MII/Ca (tabl. 778:6), N2-WI/D₇ (tabl. 778:4), N3-MII/Ba (tabl. 778:5), N4-CI/A₇ (tabl. 778:3), N5-DI/A₁ (tabl. 779:15), N6-CI/A (tabl. 778:1), N7-GIII/Ca (tabl. 778:2), N8-GIII/Ca, N9-CI/A₁ (tabl. 779:13), N10-WI/C₁ (tabl. 779:14), N11-KI/A₃ (tabl. 779:12), N12-KIII/A (tabl. 779:10), N15-WIII/A₂ (tabl. 779:11), N16-MI/Aa, N17-CI/B?, N18-G oraz 19 fragmentów ceramiki (z 12 naczyń?), z N2 – fragment naszyjnika? tordowanego z brązu (tabl. 778:7), z N15 – przęślik? (tabl. 778:9), wpn – kółko/ciężarek gliniany (tabl. 778:8)

Chronologia: III EB, 2 faza rozwojowa (HaA₁)

Obiekt E99 – ar E12, ćw. b (tabl. 780)

Grób bez zarysu jamy, popielnicowy

Skupisko naczyń ceramicznych tworzących obiekt zarejestrowano na spągu II w.m. wykopu, na tle czarnej próchnicy. Nie uchwycono czytelnych granic obiektu, którego wypełnisko było tożsame z otoczeniem. Na skupisko składała się zdeponowana w centrum urna nr 1 oraz otaczające ją przystawki. Obserwacja układu stratygraficznego ceramiki pozwoliła zaobserwować, że urnę postawiono na naczyniach nr 7, 8 i 9, które pod wpływem ciężaru popielnicy uległy zgnieceniu. W okolicy części przydennej urny zarejestrowano również gliniany ciężarek do sieci. Szczątki ludzkie zdeponowano w popielnicy razem z resztkami stosu, zawierającymi węgle drzewne.

Inwentarz: N1–WI/D (tabl. 780:6), N2–CI/A₁ (tabl. 780:1), N3–DI/A, N4–DI/A₂ (tabl. 780:4), N6–CI/A (tabl. 780:2), N7–MI/Aa (tabl. 780:3), N8–CI/A₁ (tabl. 780:5), N9–KI/A oraz 42 fragmenty ceramiki (z 14 naczyń?), z N1 – profilowana główka szpili brązowej typu Mostkovice (tabl. 780:8), wpn – ciężarek do sieci (tabl. 780:7)

Chronologia: III EB, 2 faza rozwojowa (HaA₁)

Obiekt E100 – ar E12, ćw. c (tabl. 781A)

Grób bez zarysu jamy, popielnicowy, zniszczony

Obiekt zarejestrowano na spągu II w.m. wykopu, w warstwie czarnej próchnicy jako fragmenty zniszczonej popielnicy. Nie uchwycono zarysu jamy grobowej, którego wypełnisko było identyczne jak otaczająca warstwa.

Inwentarz: N1–MII/Bb (tabl. 781A:1) oraz 1 fragment ceramiki

Chronologia: V EB, 4 faza rozwojowa (HaB₂)

Obiekt E101 – ar E22, ćw. d (tabl. 781B)

Grób bez zarysu jamy, popielnicowy, podwójny

Obiekt wyróżniono na podstawie zwartego skupiska 7 naczyń ceramicznych, na spągu II w.m. wykopu, na tle warstwy czarnej próchnicy. Nie uchwycono zarysu jamy grobowej. W części centralnej skupiska zdeponowano urnę – wagę nr 1. Obok niej, od strony zachodniej ustawiono drugą popielnicę nr 3, po czym obstawiono je przystawkami.

Inwentarz: N1–VIII/A₂ (tabl. 781B:4), N2–CIII/B₃ (tabl. 781B:2), N3–CI/A₁/B (tabl. 781B:5), N4–CI/A₁, N5–CI/A₁, N6–KI/A₃ (tabl. 781B:1), N7–KI/A₂ (tabl. 781B:3) oraz 82 fragmenty ceramiki (z 11 naczyń?)

Chronologia: III EB, 2 faza rozwojowa (HaA₁)

Obiekt E102 – ar E22, ćw. d (tabl. 783B)

Grób bez zarysu jamy, popielnicowy, zniszczony

Na spągu I w.m. wykopu, na tle czarnej próchnicy zarejestrowano fragmenty 2 zniszczonych naczyń ceramicznych i przepalone kości ludzkie. Nie uchwycono czytelnego zarysu jamy grobowej. Być może, naczynie nr 2, z wybitym intencjonalnie otworem w dnie, pierwotnie pełniło funkcję popielnicy.

Inwentarz: N1–W, N2–W

Chronologia: III EB, 2 faza rozwojowa (HaA₁)

Obiekt E103 – ar E36, ćw. a (tabl. 781C)

Grób bez zarysu jamy, popielnicowy, zniszczony

Na spągu II w.m. wykopu na tle czarnej próchnicy zarejestrowano fragmenty ceramiki, przepalonych kości ludzkich i przetopionego brązu. Nie udało się uchwycić wyraźnego zarysu jamy grobowej. Prawdopodobnie zarejestrowano jedynie pozostałości zniszczonej popielnicy.

Inwentarz: N1–GIII/C? oraz 47 fragmentów ceramiki (z 5 naczyń?), wpn – fragment obręczy o przekroju kolistym (tabl. 781C:1)

Chronologia: III EB, 2 faza rozwojowa (HaA₁)

Obiekt E104 – ar E36, ćw. b (tabl. 782, 783A)

Grób jamowy, popielnicowy

Niewielką czworokątną jamę, o wymiarach 60 × 62 cm, orientowaną na osi SW–NE, wyróżniono na spągu II w.m. wykopu, na tle calca. W profilu jama ta miała kształt prostokątny i miąższość 33 cm, a jej wypełnisko stanowiła czarna próchnica. Na spągu zarejestrowano rozbitą urnę nr 8, nad którą ustawiono kolejne pojemniki. Na stropie jamy zdeponowano kilka dużych kamieni, które osunęły się do wypełniska jamy grobowej, miażdżąc wszystkie naczynia. Wśród przystawek jedno naczynie – misa nr 6 jest wtórnie przepalona. Dodatkowo z ceramiki pozyskanej z eksploracji obiektu wydzielono 7 pojemników (nr 11-17).

Inwentarz: N1–MI/Ba (tabl. 782:1), N2–KI/A₃ (tabl. 782:2), N4–CI/C (tabl. 782:6), N5–GIII/Ca (tabl. 782:9), N6–KI/B (tabl. 782:8), N7–MII/Ba (tabl. 782:7), N8–DI/A₁ (tabl. 783A:11), N9–KI/A₃ (tabl. 782:4), N10–KI/A₃ (tabl. 782:5), N11–CI/A (tabl. 783A:12), N12–GIII/Ca (tabl. 783A:14), N13–MII/Ba (tabl. 783A:13), N14–K/C? (tabl. 782:3), N15–C, N16–CI/A, N17–CI/A oraz 41 fragmentów ceramiki (z 16 naczyń?), w tym 3 wtórnie przepalone (z 1 naczynia), wpn – fragment trzpienia szpili brązowej (tabl. 782:10)

Chronologia: III EB, 2 faza rozwojowa (HaA₁)

Obiekt E105 – ar E36, ćw. c, d (tabl. 784, 785)

Grób komorowy, bezpopielnicowy, kurhanowy

Zarys prostokątnej jamy grobowej, o wymiarach 176 × 150 cm, orientowanej na osi NW–SE, zarejestrowano na spągu II w.m. wykopu, na tle czarnej próchnicy. Eksploracja warstwami mechanicznymi pozwoliła uchwycić wyraźny zarys wewnętrznej komory (wewnątrz której znajdowała się prawdopodobnie drewniana trumna), obsypanej warstwą żwiru na złożu wtórnym. W profilu jama miała kształt prostokątny o miąższości 42 cm, a wypełnisko komory złożone było z czarnej próchnicy i spalenizny. Na jej spągu zdeponowano luźno rozmieszczone naczynia ceramiczne, które w części zachodniej zostały obsypane resztkami stosu, zawierającymi przepalone szczątki ludzkie i przetopione przedmioty brązowe. Z wnętrza obiektu wydobyto również pojedyncze fragmenty ceramiki, z których wydzielono naczynia nr 12 i 13. Przypuszcza się, że obiekt posiadał nasyp kurhanowy, a świadczyć o tym może pusta przestrzeń wokół.

Inwentarz: N1–WII/B₄ (tabl. 784:4), N2–CIII/A₄ (tabl. 784:1), N3–GII/A (tabl. 784:5), N4–KIII/A (tabl. 784:2), N5–CII/C₈ (tabl. 785:14), N6–CII/C₆ (tabl. 785:9), N7–KI/B₇ (tabl. 785:7), N8–MI/Bb (tabl. 785:10), N9–dno (tabl. 785:11), N10–GII/B (tabl. 785:13), N11–KIII/C (tabl. 784:3), N12–MII/Aa (tabl. 784:12), N13–CIII/B₂ (tabl. 784:8) oraz 12 fragmentów ceramiki (z 8 naczyń?), wpn – punca brązowa o czworokątnym przekroju (tabl. 784:6), 3 fragmenty przetopionego brązu, fragment krzemienia

Chronologia: IV/V EB, 4 faza rozwojowa (HaB₂)

Obiekt E106 – ar E39, ćw. a (tabl. 783D)

Jama

Zarys owalnej jamy, o wymiarach 60 × 50 cm, zarejestrowano na stropie lessowego calca. W profilu jama miała kształt nieckowaty o miąższości 27 cm, a jej plamiste wypełnisko złożone było z szarej próchnicy i lessu. Trudno wnioskować na temat funkcji tego obiektu.

Inwentarz: brak

Chronologia: kultura łużycka?

Obiekt E107 – ar E46, ćw. b (tabl. 783C)

Jama

Owalną jamę o wymiarach 52 × 43 cm wydzielono na spągu I w.m. wykopu, na tle żwirowego calca. W profilu jama miała kształt nieckowaty o miąższości 32 cm, a jej wypełnisko stanowiła czarna próchnica. Z wypełniska obiektu nie pozyskano materiału źródłowego, trudno również jednoznacznie wnioskować na temat jego funkcji.

Inwentarz: brak

Chronologia: kultura lużycka?

Obiekt E108 – ar E46, ćw. a, b (tabl. 786A)

Grób jamowy, popielnicowy, z obstawą kamienną

Na spągu I w.m. wykopu na tle żwirowego calca wydzielono prostokątny obiekt grobowy o wymiarach 124 × 90 cm, orientowany na osi NW–SE. W profilu miał on kształt nieckowaty o miąższości 12 cm, a jego wypełnisko składało się z czarnej próchnicy i spalenizny. Na spągu obiektu zdeponowana była popielnica nr 1 oraz towarzyszące jej przystawki. Całość była bardzo zniszczona, toteż trudno odtworzyć pierwotne relacje pomiędzy naczyniami. Na stropie rejestrowano również liczne kamienie, będące prawdopodobnie pozostałościami obstawy kamiennej.

Inwentarz: N1–M?, N2–MI/Bb (tabl. 786A:3), N3–CII/C (tabl. 786A:2), N4–KIII/C (tabl. 786A:1), N5–G oraz 22 fragmenty ceramiki (9 naczyń?), z N1 – szpila z cylindryczną główką (tabl. 786A:5), bransoleta z pręta zdobiona pseudotordowaniem (tabl. 786A:4), fragment przetopionego brązu

Chronologia: V EB, 4 faza rozwojowa (HaB₂)

Obiekt E109 – ar E38, ćw. b (tabl. 787A)

Dół posłupowy

Zarys obiektu zarejestrowano w bezpośrednim sąsiedztwie obiektu E110. W rzucie poziomym miał on kształt owalny o wymiarach 26 × 32 cm. Miąższość nieckowatego profilu wynosiła 14 cm, a wypełnisko stanowiła brunatna próchnica. Obiekt ten stanowił prawdopodobnie element konstrukcji naziemnej związanej z grobem E110.

Inwentarz: brak

Chronologia: III EB, 2 faza rozwojowa (HaA₁)

Obiekt E110 – ar E38, ćw. b (tabl. 787A)

Grób komorowy, bezpopielnicowy, kurhanowy, zbiorowy?

Na spągu I w.m. wykopu, na tle czarnej, przemytej warstwy zarejestrowano czytelny zarys rozczłonkowanej jamy grobowej o wymiarach 294 × 210 cm, orientowanej na osi NW–SE, z rozszerzeniem w północnej części. W profilu jama miała kształt nieckowaty o miąższości 30 cm. Wypełnisko złożone było z czarnej i brunatnej próchnicy, przemieszanej z resztkami stosu. Wewnątrz zauważyć można wyraźną w zarysie prostokątną warstwę (pozostałość trumny drewnianej?), obsypaną warstwą lessu na złożu wtórnym. Obserwacja układu stratygraficznego warstw pozwoliła zarejestrować, że północne rozszerzenie jest prawdopodobnie późniejszym wkopem, wykonanym w niewielkim odstępie czasu. Komorę wewnętrzną wypełniono przepalonymi kośćmi ludzkimi, rozkładając je równomiernie na spągu, a następnie przygniatając dużymi kamieniami. Z eksploracji wypełniska wewnętrznej komory pozyskano tylko jedno naczynie ceramiczne oraz fragmenty przetopionych zabytków brązowych, po-

chodzących prawdopodobnie ze stosu ciałopalnego. Prawdopodobnie obiekt ten był nakryty nasypem ziemnym, natomiast relikt dołków posłupowych E109 i E133 stanowiły prawdopodobnie elementy jakiejś konstrukcji naziemnej.

Inwentarz: N1–CII/A₂ (tabl. 787A:1) oraz 2 fragmenty ceramiki, wpn – 2 fragmenty trzpienia (tabl. 787A:2), fragment noża? (tabl. 787A:3)

Chronologia: II/III EB, 2 faza rozwojowa (BC₂/BD), ¹⁴C: 1658-1453 BC (95,4%)

Obiekt E111 – ar E39, ćw. c (tabl. 786B)

Grób jamowy, bezpopielnicowy, zniszczony

Zarys zniszczonej jamy grobowej o wymiarach 56 × 50 cm, uszkodzonej przez wkop wtórny, zarejestrowano na spągu II w.m. wykopu, na tle calca. W profilu jama miała kształt nieckowaty o miąższości 40 cm, a jej wypełnisko stanowiła brunatna próchnica. Z eksploracji wypełniska obiektu pozyskano fragmenty 3 zniszczonych naczyń ceramicznych i przepalone szczątki ludzkie.

Inwentarz: N1–G, N2–CII/A, N3–CI/A₁ oraz 2 fragmenty ceramiki

Chronologia: III EB, 2 faza rozwojowa (HaA₁)

Obiekt E112 – ar E21, ćw. b (tabl. 787B)

Grób bez zarysu jamy, popielnicowy, podwójny?

Na spągu I w.m. wykopu, na tle czarnej próchnicy wydzielono zwarte skupisko naczyń ceramicznych, bez uchwytnych granic obiektu. Wyróżniono 2 popielnice – garnek nr 1 i wagę nr 2 oraz towarzyszące im przystawki. Urnę nr 1 postawiono na fragmencie brzuśca naczynia zasobowego nr 9, z kolei naczynie nr 6 jest wtórnie przepalone.

Inwentarz: N1–GIII/Ca, N2–WII/A₃?, N3–KIII/A (tabl. 787B:3), N4–KI/B, N5–CI/A (tabl. 787B:1), N6–CII/A₂, N7–KI/B (tabl. 787B:4), N8–KI/A₃ (tabl. 787B:2), N9–G, z N1 – duży fragment przetopionego zabytku brązowego, stopionego z kością

Chronologia: III EB, 2 faza rozwojowa (HaA₁)

Obiekt E113 – ar E21, ćw. c (tabl. 786C)

Grób bez zarysu jamy, popielnicowy, zniszczony

Na spągu I w.m. wykopu, na tle czarnej próchnicy zarejestrowano fragmenty zniszczonej popielnicy nr 1. Nie uchwycono czytelnych granic jamy grobowej, do której złożono ową urnę, ponieważ jej wypełnisko było identyczne jak otoczenie.

Inwentarz: N1–W oraz 11 fragmentów ceramiki (z 3 naczyń?)

Chronologia: III EB, 2 faza rozwojowa (HaA₁)

Obiekt E114 – ar E32, ćw. a (tabl. 788A)

Zniszczony grób?

Na spągu I w.m. wykopu, na tle czarnej próchnicy zarejestrowano zwarte skupisko zniszczonych naczyń ceramicznych, bez wyraźnego zarysu jamy grobowej. Nie stwierdzono obecności przepalonych szczątków ludzkich. Oprócz naczyń zarejestrowano również fragment żarna nieckowatego, które prawdopodobnie pierwotnie stanowiło rodzaj obstawy kamiennej. Obiekt stanowi prawdopodobnie relikt grobu.

Inwentarz: N1–CI/C (tabl. 788A:1), N3–WI/A₅ (tabl. 788A:3), N4–CII/C oraz 12 fragmentów ceramiki (z 3 naczyń?), wpn – fragment żarna? (tabl. 788A:2)

Chronologia: III EB, 2 faza rozwojowa (HaA₁)

Obiekt E115 – ar E32, ćw. b (tabl. 786D)

Zniszczony grób?

Na spągu I w.m. wykopu, na tle czarnej próchnicy zarejestrowano fragmenty zniszczonych naczyń ceramicznych, bez uchwytnych granic obiektu, do którego zostały złożone. Prawdopodobnie zarejestrowane fragmenty ceramiki pochodzą ze stropu jakiegoś zniszczonego grobu.

Inwentarz: N1–W oraz 8 fragmentów ceramiki (z 1 naczynia?)

Chronologia: III EB, 2 faza rozwojowa (HaA₁)

Obiekt E116 – ar E32, ćw. d (tabl. 788B)

Grób bez zarysu jamy, popielnicowy

Zwarte skupisko zniszczonych naczyń ceramicznych bez czytelnych granic jamy grobowej zarejestrowano na spągu I w.m. wykopu, na tle czarnej próchnicy. Wyróżniono urnę nr 1 oraz towarzyszące jej przystawki, z których czarka nr 6 jest wtórnie przepalona. Przystawki ustawiono, otaczając popielnicę od strony południowej.

Inwentarz: N1–WI/A, N2–CI/A₈ (tabl. 788B:1), N3–DI/A₁ (tabl. 788B:3), N5–KI/A, N6–CI/A (tabl. 788B:2) oraz 8 fragmentów ceramiki (z 4 naczyń?)

Chronologia: III EB, 2 faza rozwojowa (HaA₁)

Obiekt E117 – ar E33, ćw. a (tabl. 789C)

Grób bez zarysu jamy, popielnicowy, zniszczony

Na spągu I w.m. wykopu, na tle czarnej próchnicy zarejestrowano fragmenty zniszczonej popielnicy nr 1 oraz niewielką ilość przepalonych kości ludzkich. Ponieważ obiekt był posadowiony płytko, w obrębie próchnicy, nie uchwycono jego granic.

Inwentarz: N1–CI/A₁

Chronologia: III EB, 2 faza rozwojowa (HaA₁)

Obiekt E118 – ar E21, ćw. b (tabl. 789A)

Grób bezpopielnicowy?, bez zarysu jamy, zniszczony

Obiekt wyróżniono na spągu II w.m. wykopu, na tle czarnej próchnicy jako skupisko zniszczonych fragmentów ceramiki, przemieszanych z przepalonymi kośćmi ludzkimi. Nie uchwycono zarysu granic obiektu.

Inwentarz: N1–KIII/Aa (tabl. 789A:1) oraz 105 fragmentów ceramiki (z 4 naczyń?)

Chronologia: III EB, 2 faza rozwojowa (HaA₁)

Obiekt E119 – ar E21, ćw. b (tabl. 789B)

Zniszczony grób?

Fragmety zniszczonych naczyń ceramicznych tworzące obiekt wyróżniono na spągu II w.m. wykopu, na tle czarnej próchnicy. Nie uchwycono zarysu obiektu, którego wypełnisko było tożsame z otaczającą warstwą. Prawdopodobnie zarejestrowane fragmenty ceramiki pochodzą ze stropu jakiegoś zniszczonego grobu.

Inwentarz: N1–GIII/Ca (tabl. 789B:1), N2–CI/A₁

Chronologia: III EB, 2 faza rozwojowa (HaA₁)

Obiekt E120 – ar E11, ćw. b (tabl. 790, 791A)

Grób jamowy, bezpopielnicowy, kurhanowy

Na spągu I w.m. wykopu, na tle czarnej próchnicy zarejestrowano fragmenty zniszczonych naczyń ceramicznych. Dopiero dalsza eksploracja warstwami mechanicznymi pozwoliła wyróżnić zarys prostokątnej jamy grobowej o wymiarach 196 × 138 cm, orientowanej na osi NW–SE. W profilu jama miała kształt prostokątny o miąższości 27 cm, a jej wypełnisko stanowiła czarna próchnica. Naczynia ceramiczne zdeponowane były głównie w części zachodniej obiektu. Prawdopodobnie waza nr 3 pierwotnie była nakryta wazą nr 2. Przepalone kości ludzkie pozyskano bezpośrednio z wypełniska oraz pomiędzy naczyń. Z wnętrza obiektu wydobyto również 3 fragmenty rozbitego żarna nieckowatego, które prawdopodobnie pierwotnie stanowiły rodzaj obstawy kamiennej. Wydaje się, że obiekt nakryty był nasypem ziemnym, o czym może świadczyć pusta przestrzeń wokół niego.

Inwentarz: N1–WI/A₄ (tabl. 791A:7), N2–WI/A (tabl. 790:1), N3–WI/D (tabl. 791A:6), N4–KI/A (tabl. 790:2), N5–CI/A (tabl. 791A:5), N6–CI/A (tabl. 790:3), N7–CII/A (tabl. 791A:4) oraz 20 fragmentów ceramiki (z 5 naczyń?), wpn – 3 fragmenty rozbitego żarna nieckowatego (tabl. 791A:8)

Chronologia: III EB, 2 faza rozwojowa (BD/HaA₁)

Obiekt E121 – ar E31, ćw. a (tabl. 792A)

Grób symboliczny?

Na spągu I w.m. wykopu, na tle czarnej próchnicy zarejestrowano zwarte skupisko naczyń ceramicznych, bez czytelnych granic obiektu, w którym je zdeponowano. Wazę nr 1 potraktowano jak popielnicę i nakryto wazą nr 2. Z jej wnętrza nie pozyskano przepalonych kości ludzkich. Obok wazy nr 2 zdeponowano przystawki, spośród których z naczynia nr 4 pozyskano naczynie nr 6. Ponieważ z wazy nr 1 nie wydobyto kości, zakładać można, iż albo może było ich niewiele i uległy zniszczeniu, albo obiekt ten to rodzaj grobu symbolicznego.

Inwentarz: N1–WIII/A₂ (tabl. 792A:4), N2–WIII/A, N3–CI/A (tabl. 792A:3), N4–CI/A₈, N5–KI/A (tabl. 792A:1), N6–CI/A (tabl. 792A:2) oraz 45 fragmentów ceramiki (z 6 naczyń?), wpn – bryłka polepy

Chronologia: III EB, 2 faza rozwojowa (BD/HaA₁)

Obiekt E122 – ar E31, ćw. a (tabl. 794B)

Grób bez zarysu jamy, popielnicowy

Obiekt tworzyło zwarte skupisko naczyń ceramicznych, na spągu I w.m. wykopu, na tle czarnej próchnicy. Nie uchwycono zarysu jamy grobowej, której wypełnisko musiało być tożsame z otaczającą warstwą. Wyróżniono urnę nr 1 oraz towarzyszące jej przystawki, z których czerpak nr 2 ustawiony był

dnem do góry. Z eksploracji popielnicy oprócz przepalonych kości ludzkich pozyskano szpilę brązową. Inwentarz: N1–GIII/Ca, N2–KI/A (tabl. 794B:3), N3–CI/A (tabl. 794B:1), N4–KI/A₃ (tabl. 794B:2) oraz 19 fragmentów ceramiki (z 4 naczyń?), z N1 – szpila brązowa z dwustożkową główką (tabl. 794B:4)

Chronologia: III EB, 2 faza rozwojowa (HaA₁)

Obiekt E123 – ar E33, ćw. b (tabl. 793, 794A)

Grób komorowy, bezpopielnicowy, kurhanowy

Zarys prostokątnej jamy grobowej, o wymiarach 253 × 151 cm, orientowanej na osi NW–SE, zarejestrowano na spągu II w.m. wykopu, na tle warstwy czarnej próchnicy. Już na poziomie stropu obiektu wyraźnie czytelny był zarys wewnętrznej komory, który, jak się przypuszcza, wyznaczała drewniana skrzynia. W profilu jama miała kształt prostokątny, a miąższość dwuwarstwowego wypełniska dochodziła do 24 cm. Wypełnisko wewnętrznej komory złożone było z czarnej próchnicy oraz spalenizny, płamiste zasypisko wkopu pod komorę składało się z lessu i czarnej próchnicy. Eksploracja obiektu oraz obserwacja położenia naczyń ceramicznych pozwala jednoznacznie stwierdzić, że do wnętrza komory wsypano pozostałości stosu ciałopalnego, zawierające przepalone szczątki ludzkie, przetopione przedmioty brązowe, spaleniznę i węgle drzewne. Z wypełniska komory wewnętrznej wydobyto również 3 naczynia ceramiczne. Drugi zestaw pojemników zdeponowano na zewnątrz komory, przy jej południowym i zachodnim boku, w jamie zasypiskowej. Wazy nr 9 i 2 ustawiono dnami do góry, przy czym waza nr 2 posiada wybitą otwór w dolnej partii brzuśca. W jamie zasypiskowej zarejestrowano również relikwiarz dołka posłupowego E129, który prawdopodobnie stanowił dodatkowy element konstrukcyjny. Obiekt otaczała pusta przestrzeń odgradzająca go od innych obiektów, na podstawie czego domniemywać można o istnieniu nasypu kurhanowego.

Inwentarz: N1–MI/Ca (tabl. 793:3), N2–WI/A (tabl. 793:5), N3–CII/C (tabl. 794A:9), N4–CI/A₁ (tabl. 793:1), N5–KI/A₃ (tabl. 793:2), N6–CI/C (tabl. 793:4), N7–CI/A (tabl. 793:6), N8–KI/A₃ (tabl. 794A:10), N9–WI/A (tabl. 794A:11), N10–WI/A (tabl. 794A:13), N11–CII/A (tabl. 794A:12) oraz 5 fragmentów ceramiki (z 5 naczyń?), wpn – fragment dużej tarczki guzikowatej z brązu (tabl. 793:8), fragment brązowego trzpienia szpili brązowej (tabl. 793:7), fragment przetopionego brązu

Chronologia: III EB, 2 faza rozwojowa (HaA₁)

Obiekt E124 – ar E31, ćw. b (tabl. 789D)

Grób bez zarysu jamy, popielnicowy, zniszczony

Na spągu I w.m. wykopu, na tle czarnej próchnicy zarejestrowano fragmenty zniszczonych naczyń ceramicznych, bez wyraźnego zarysu jamy grobowej, do której zostały złożone. Eksploracja warstwami mechanicznymi pozwoliła zarejestrować bardzo zniszczoną urnę nr 1, której towarzyszyły 2 przystawki. Urna została zdeponowana na 2 kamieniach. Z popielnicy, oprócz przepalonych szczątków ludzkich, wydobyto czarkę nr 4.

Inwentarz: N1–WI/A₄?, N2–C, N3–WIII/A₆ (tabl. 789D:1), N4–C

Chronologia: III EB, 2 faza rozwojowa (HaA₁)

Obiekt E125 – ar E31, ćw. d (tabl. 789E)

Grób bez zarysu jamy, popielnicowy, zniszczony

Obiekt wyróżniono na spągu I w.m. wykopu, na tle warstwy czarnej próchnicy, jako skupisko fragmentów ceramiki i przepalonych kości ludzkich. Nie uchwycono czytelnych zarysów jamy grobowej, którego wypełnisko było identyczne jak otoczenie.

Inwentarz: N1–nieokreślone

Chronologia: III EB, 2 faza rozwojowa (HaA₁)

Obiekt E126 – ar E11, ćw. d (tabl. 792D)

Grób bez zarysu jamy, popielnicowy

Na tle czarnej próchnicy, na spągu I w.m. wykopu wyróżniono zwarte skupisko naczyń ceramicznych, bez uchwytnych granic obiektu, do którego zostały złożone. Zarejestrowano urnę nr 1, nakrytą misą nr 2. Obok urny zdeponowano czarkę nr 3, którą z kolei nakryto fragmentem dużego naczynia zasobowego nr 4.

Inwentarz: N1–GIII/C (tabl. 792D:2), N2–M?, N3–CIII/B (tabl. 792D:1), N4–G

Chronologia: III EB, 2 faza rozwojowa (HaA₁)

Obiekt E127 – ar E21, ćw. b (tabl. 792C)

Jama

Na tle przemytej warstwy zarejestrowano zarys owalnej jamy o wymiarach 85 × 50 cm. W profilu miała ona kształt nieckowaty i miąższość 18 cm, a jej wypełnisko stanowiła czarna próchnica. Trudno jednoznacznie określić funkcję tego obiektu.

Inwentarz: 2 fragmenty ceramiki, w tym 1 wtórnie przepalony

Chronologia: III EB, 2 faza rozwojowa (HaA₁)

Obiekt E128 – ar E31, ćw. c (tabl. 791B)

Grób bez zarysu jamy, popielnicowy, zniszczony, podwójny

Na spągu II w.m. wykopu, na tle czarnej próchnicy zarejestrowano część przydenną zniszczonej urny nr 1, wypełnionej przepalonymi szczątkami ludzkimi. Nie uchwycono zarysu jamy grobowej, której wypełnisko było tożsame z otoczeniem. Z ceramiki zalegającej w otoczeniu urny wyróżniono naczynia nr 2 i 3.

Inwentarz: N1–W, N2–MII/Ac (tabl. 791B:2), N3–CI/B (tabl. 791B:1)

Chronologia: III EB, 2 faza rozwojowa (HaA₁)

Obiekt E129 – ar E33, ćw. b (tabl. 793)

Dół posłupowy

Obiekt zarejestrowano w trakcie eksploracji obiektu E123, w jego północno-wschodnim narożniku. W rzucie poziomym miał on kształt kolisty o wymiarach 29 × 29 cm. Miąższość nieckowatego profilu wynosiła 30 cm, a wypełnisko składało się z czarnej próchnicy i spalenizny. Obiekt ten stanowił prawdopodobnie element konstrukcyjny związany z grobem E123.

Inwentarz: brak

Chronologia: III EB, 2 faza rozwojowa (HaA₁)

Obiekt E130 – ar E31, ćw. b (tabl. 792B)

Skupisko ceramiki

Na spągu II w.m. wykopu, na tle czarnej próchnicy zaobserwowano fragmenty zniszczonych naczyń ceramicznych. Nie uchwycono czytelnych zarysów jamy grobowej. Prawdopodobnie zarejestrowane fragmenty ceramiki pochodzą ze stropu jakiegoś zniszczonego grobu.

Inwentarz: 41 fragmentów ceramiki (z 2 naczyń?)

Chronologia: III EB, 2 faza rozwojowa (HaA₁)

Obiekt E131 – ar E11, ćw. c (tabl. 795A)

Grób jamowy, popielnicowy

Prostokątną jamę grobową, o wymiarach 44 × 45 cm, orientowaną na osi NW–SE, wyróżniono na spągu I w.m. wykopu, na tle czarnej próchnicy. W profilu jama miała kształt nieckowaty o miąższości 12 cm, a jej wypełnisko stanowiła czarna próchnica. Na stropie obiektu zarejestrowano fragmenty zniszczonego naczynia nr 1 (prawdopodobnie popielnicy) oraz przepalone szczątki ludzkie. Nie wyróżniono innych pojemników.

Inwentarz: N1–WIII/A₂? (tabl. 795A:1)

Chronologia: III EB, 2 faza rozwojowa (HaA₁)

Obiekt E132 – ar E11, ćw. a (tabl. 795B)

Grób jamowy, bezpopielnicowy, pod brukiem?

Czytelny zarys owalnej jamy grobowej, o wymiarach 47 × 38 cm, orientowanej na osi W–E, zarejestrowano na spągu II w.m. wykopu, na tle czarnej próchnicy. W profilu jama miała kształt nieckowaty o miąższości 8 cm, a jej wypełnisko złożone było z czarnej próchnicy przemieszanej z resztkami stosu. Z eksploracji obiektu pozyskano fragment ceramiki oraz przepalone szczątki ludzkie. Na stropie zaobserwowano obecność kamieni, które prawdopodobnie tworzyły pierwotnie rodzaj bruku lub obstawy.

Inwentarz: 1 fragment ceramiki, wpn – bryłka polepy (tabl. 795B:1)

Chronologia: III EB, 2 faza rozwojowa (HaA₁)

Obiekt E133 – ar E28, ćw. c (tabl. 787A)

Dół posłupowy

Obiekt wyróżniony został w trakcie eksploracji obiektu E110. W rzucie poziomym miał on kształt owalny o wymiarach 26 × 23 cm. Miąższość nieckowatego profilu wynosiła 10 cm, a wypełnisko stanowiła brunatna próchnica. Obiekt ten stanowił prawdopodobnie element konstrukcyjny związany z grobem E110.

Inwentarz: brak

Chronologia: III EB, 2 faza rozwojowa (HaA₁)

Obiekt E134 – ar E12, ćw. b (tabl. 795C)

Grób jamowy, bezpopielnicowy?

Zarys czworokątnej jamy grobowej, o wymiarach 57 × 56 cm, orientowanej na osi W–E, zarejestrowano na spągu III w.m. wykopu, na tle warstwy czarnej próchnicy. W profilu jama miała kształt niecko-

waty o miąższości 13 cm, a jej wypełnisko składało się z czarnej próchnicy, przemieszanej z reszkami stosu. Z eksploracji obiektu pozyskano jedno naczynie nr 1 oraz fragmenty ceramiki, z której zrekonstruowano naczynie nr 2. Przepalone szczątki ludzkie wydobyto bezpośrednio z wypełniska jamy grobowej. Prawdopodobnie zarejestrowano jedynie spąg zniszczonego grobu.

Inwentarz: N1-CI/A (tabl. 795C:1), N2-KIII/A oraz 3 fragmenty ceramiki, wpn – podkładka kamienna (tabl. 795C:2)

Chronologia: III EB, 2 faza rozwojowa (HaA₁)

Obiekt E135 – ar E40, ćw. a (tabl. 796A)

Zniszczony grób jamowy?

Na spągu I w.m. wykopu, w warstwie czarnej próchnicy wydzielone zostało zwarte skupisko naczyń ceramicznych. Nie uchwycono zarysu jamy grobowej, która w części zachodniej została zniszczona przez wkop wtórny. Zachowana część obiektu miała wymiary 65 × 36 cm, a miąższość nieckowatego profilu wynosiła 21 cm. Z eksploracji wypełniska jamy grobowej pozyskano szpilę brązową oraz fragmenty ceramiki, z których wyróżniono 2 naczynia. Nie zarejestrowano przepalonych kości ludzkich. Być może, pochówek znajdował się w naruszonej części obiektu.

Inwentarz: N1-DI/A₁ (tabl. 796A:2), N2-G, wpn – szpila brązowa z dwustożkową główką (tabl. 796A:1)

Chronologia: III EB, 2 faza rozwojowa (HaA₁)

Obiekt E139 – ar E27, ćw. d (tabl. 796B)

Grób komorowy, bezpopielnicowy

Na tle warstwy czarnej próchnicy zarejestrowano zarys prostokątnej jamy grobowej, o wymiarach 145 × 103 cm, zorientowaną na osi NW-SE. Posiadała ona wyraźnie czytelną, prostokątną komorę wewnętrzną, obsypaną warstwą lessu na złożu wtórnym. W profilu jama miała kształt prostokątny o miąższości 38 cm. Wypełnisko wewnętrznej komory złożone było z czarnej próchnicy przemieszanej z reszkami stosu, zawierającymi spaleniznę, węgle drzewne i przepalone szczątki ludzkie. Z eksploracji wypełniska komory pozyskano przepalone szczątki ludzkie, fragmenty przetopionych zabytków brązowych oraz fragmenty ceramiki, z której wydzielono naczynia nr 3 i 4.

Inwentarz: N1-CIII/C₃ (tabl. 796B:2), N2-MII/Ba (tabl. 796B:1), N3-WIII/C, N4-G oraz 22 fragmenty ceramiki (z 13 naczyń?), wpn – spirala brązowa salta leone (tabl. 796B:4), paciorek szklany (tabl. 796B:3), przetopiona bardzo zniszczona zawieszka skroniowa spiralnie zwinięta, kółko brązowe (tabl. 796B:5), 2 fragmenty przetopionego brązu

Chronologia: IV EB, 3 faza rozwojowa (HaB₁)

Obiekt E140 – ar E27, ćw. d (tabl. 797)

Grób bez zarysu jamy, popielnicowy

Na spągu I w.m. wykopu, na tle czarnej próchnicy zarejestrowano naczynia ceramiczne, bez widocznego zarysu jamy grobowej. W centralnej części zdeponowana była urna nr 1, nakryta naczyniem nr 2. Na północ od urny ustawiono kolejne naczynia ceramiczne. Pod dużą misą nr 5 zdeponowano naczynia nr 6, 7 i 8. Z ceramiki pochodzącej z eksploracji obiektu wydzielono naczynie nr 9.

Inwentarz: N1-CIII/A₃ (tabl. 797:1), N2-GII/B (tabl. 797:5), N3-C, N4-MII/Ba (tabl. 797:4), N5-MI/Ca (tabl. 797:6), N6-CIII/B₂ (tabl. 797:3), N7-G, N8-CIII/B (tabl. 797:2), N9-KIII/A oraz 5 fragmen-

tów ceramiki (z 5 naczyń?), z N1 – ogniwo brązowe (tabl. 797:7), z N6 – kółko brązowe (tabl. 797:8), zawieszka spiralna (tabl. 797:9), fragment trzpienia szpili (tabl. 797:10)

Chronologia: IV EB, 3 faza rozwojowa (HaA₂)

Obiekt E141 – ar E27, ćw. c (tabl. 798A)

Grób jamowy, bezpopielnicowy

Prostokątną jamę grobową, o wymiarach 100 × 57 cm, orientowaną na osi NW–SE, wyróżniono na spągu I w.m. wykopu, na tle warstwy czarnej próchnicy. W przekroju pionowym jama miała kształt prostokątny o miąższości 39 cm, a jej wypełnisko stanowiła czarna próchnica. Na spągu obiektu w jego części wschodniej zdeponowano zwarte skupisko siedmiu naczyń ceramicznych, spośród których misa nr 1 jest wtórnie przepalona. Skupisko przepalonych szczątków ludzkich i przetopionych zabytków brązowych zarejestrowano w części zachodniej jamy grobowej.

Inwentarz: N1–MII/Ba (tabl. 798A:4), N2–W?, N3–GIII/Ca, N4–CI/B (tabl. 798A:2), N5–CII/C₁ (tabl. 798A:5), N7–KI/A (tabl. 798A:1), N8–CII/A₂ (tabl. 798A:3) oraz 6 fragmentów ceramiki (z 4 naczyń?), wpn – fragment przetopionego przedmiotu brązowego

Chronologia: III EB, 2 faza rozwojowa (HaA₁)

Obiekt E142 – ar E27, ćw. c (tabl. 798B)

Zniszczony grób?, obiekt ofiarny?

Na spągu I w.m. wykopu, w warstwie czarnej próchnicy zarejestrowano skupisko 4 zniszczonych naczyń ceramicznych, bez wyraźnego zarysu jamy grobowej. Znajdowało się ono w bezpośrednim sąsiedztwie obiektu E143, od jego strony zachodniej i, być może, ceramika ta stanowiła rodzaj dodatkowych darów z nim związanych albo też jest to zniszczony obiekt grobowy.

Inwentarz: N1–KI/A₃ (tabl. 798B:1), N2–CI/B (tabl. 798B:2), N3–CIII/B₃?, N4–GIII/A oraz 58 fragmentów ceramiki (z 8 naczyń?)

Chronologia: III EB, 2 faza rozwojowa (HaA₁)

Obiekt E143 – ar E27, ćw. c (tabl. 799A)

Zniszczony grób?

Owalną jamę, o wymiarach 58 × 60 cm, wyróżniono na spągu I w.m. wykopu, na tle warstwy czarnej próchnicy. W profilu jama miała kształt nieckowaty o miąższości 19 cm, a jej wypełnisko składało się z czarnej próchnicy i lessu. Z eksploracji stropowych partii obiektu pozyskano fragmenty ceramiki, nie odnotowano natomiast obecności przepalonych szczątków ludzkich. Prawdopodobnie zarejestrowano jedynie spąg zniszczonej jamy grobowej.

Inwentarz: N1–KI/B₄?, N2–C

Chronologia: IV, V EB, 3, 4 faza rozwojowa (HaB₁, HaB₂)

Obiekt E144 – ar E27, ćw. c (tabl. 799B)

Grób bez zarysu jamy, bezpopielnicowy

Na spągu I w.m. wykopu, na tle warstwy czarnej próchnicy uchwycono zarysy zniszczonych naczyń ceramicznych. Nie udało się zarejestrować zarysu jamy grobowej. W trakcie eksploracji obiektu, spomiędzy naczyń pozyskano fragmenty przepalonych kości ludzkich i przetopionych zabytków brązowych.

Inwentarz: N1-C, N2-C, N3-C oraz 33 fragmenty ceramiki (z 6 naczyń?), strop – 2 fragmenty przetopionego brązu

Chronologia: IV, V EB, 3, 4 faza rozwojowa (HaB)

Obiekt E145 – ar E27, ćw. d (tabl. 799C)

Grób symboliczny?

Prostokątną w zarysie jamę, o wymiarach 91 × 82 cm, orientowaną na osi NW-SE, wyróżniono na spągu III w.m. wykopu, na tle calca. W profilu jama miała kształt nieckowaty o miąższości 20 cm, a jej wypełnisko stanowiła czarna próchnica. Ze stropu pozyskano fragmenty 4 zniszczonych naczyń. W obiekcie nie zarejestrowano przepalonych kości ludzkich. Prawdopodobnie pełnił on funkcję grobu symbolicznego.

Inwentarz: N1-GII/B (tabl. 799C:4), N2-MII/Aa (tabl. 799C:3), N3-KIII/C (tabl. 799C:1), N4-CIII/B (tabl. 799C:2) oraz 9 fragmentów ceramiki (z 2 naczyń?)

Chronologia: IV EB, 3 faza rozwojowa (HaB₁)

Obiekt E146 – ar E27, ćw. d (tabl. 800A)

Obiekt ofiarny?

Zarys prostokątnej jamy, o wymiarach 53 × 42 cm, orientowanej na osi NW-SE, uchwycono i zadokumentowano na spągu III w.m. wykopu, na tle lessowego calca. W profilu miała ona kształt nieckowaty o miąższości 33 cm, a jej wypełnisko stanowiła czarna próchnica. Na stropie jamy znajdowały się fragmenty 2 naczyń ceramicznych. Eksploracja warstwami mechanicznymi nie pozwoliła zarejestrować innych pojemników ani też przepalonych szczątków ludzkich. Trudno jednoznacznie wnioskować na temat funkcji tego obiektu, być może, jest to zniszczony grób bądź jama ofiarna.

Inwentarz: N1-WI/C₁ (tabl. 800A:1), N2-G

Chronologia: III EB, 2 faza rozwojowa (HaA₁)

Obiekt E147 – ar E27, ćw. a (tabl. 800B)

Grób bez zarysu jamy, popielnicowy

Na spągu II w.m. wykopu, w warstwie czarnej próchnicy zarejestrowano zniszczoną urnę nr 1, bez wyraźnego zarysu jamy grobowej, do której ją złożono. Wypełnisko było tożsame z otaczającą warstwą próchnicy.

Inwentarz: N1-WI/D₃ (tabl. 800B:1)

Chronologia: III EB, 2 faza rozwojowa (HaA₁)

Obiekt E148 – ar E27, ćw. a (tabl. 801)

Grób jamowy, popielnicowy

W trakcie eksploracji I w.m. wykopu, na tle przemytej warstwy zarejestrowano zarys dużego prostokątnego obiektu. Dalsza eksploracja warstwami mechanicznymi pozwoliła zaobserwować, że mamy tu do czynienia z kilkoma jamami grobowymi, posadowionymi w swoim bezpośrednim sąsiedztwie. Obserwacja nawarstwień i układów ceramiki pozwolił stwierdzić, że w grób jamowy E148 został wkopany obiekt E165. Jama grobowa E148 w części wschodniej rozdzieliła się na 2 wypłylenia, niezawierające materiału źródłowego, którym nadano kolejne numery porządkowe E167 i E168. Jama grobowa

E148 pierwotnie miała kształt prostokąta o wymiarach 85 × 85 cm i zorientowana była na osi NW–SE. Zadokumentowano nieckowaty profil o miąższości 12 cm oraz wypełnisko złożone z czarnej i brunatnej próchnicy. W części zachodniej zdeponowano urnę nr 3, natomiast na stropie i w wypełnisku rejestrowano fragmenty zniszczonych i przemieszczonych naczyń. Prawdopodobnie obiekty E167 i E168 należy bezpośrednio wiązać z obiektem E148. Ponieważ obiekt E165, który został posadowiony w obrębie jamy grobowej E148, jest z nim równoczesny chronologicznie, należy przypuszczać, że w niewielkim odstępnie czasu intencjonalnie zdeponowano obok siebie 2 pochówki.

Inwentarz: N1–CI/A₈ (tabl. 801:3), N2–CI/A₇, N3–WII/A₃?, N4–CI/B₅? (tabl. 801:2), N5–CII/A₂ (tabl. 801:4) oraz 23 fragmenty ceramiki (z 7 naczyń?), nr 3 – fragment noża? brązowego (tabl. 801:1)

Chronologia: III EB, 2 faza rozwojowa (HaA₁)

Obiekt E149 – ar E27, ćw. a (tabl. 802)

Grób jamowy, bezpopielnicowy

W trakcie eksploracji II w.m. wykopu wydzielono prostokątną jamę grobową o wymiarach 105 × 93 cm, orientowaną na osi N–S. W profilu jama miała kształt prostokątny o miąższości 21 cm, a jej wypełnisko stanowiła czarna próchnica. Na spągu obiektu zarejestrowano 2 skupiska naczyń ceramicznych. Pierwsze zdeponowano w części północnej, a tworzyło je 10 naczyń, głównie niewielkich rozmiarów, poustawiane jedno na drugim. Cały ten zespół nakryto odwróconą do góry dnem misą nr 3. Drugie, znacznie mniejsze skupisko naczyń, wyróżniono w części południowej obiektu. Przepalone szczątki ludzkie, w niewielkiej ilości, pozyskano bezpośrednio z eksploracji wypełniska jamy grobowej.

Inwentarz: N1–GII/A, N2–G, N3–MI/Bc (tabl. 802:10), N4–CII/B₇, N5–CIII/C₁ (tabl. 802:3), N6–CIII/C₁ (tabl. 802:4), N7–KI/B₅ (tabl. 802:1), N8–CI/B₅ (tabl. 802:5), N10–KIII/C (tabl. 802:2), N11–MI/Ba, N12–KIII/C (tabl. 802:7), N13–KIII/C (tabl. 802:8), N14–CI/B, N15–KI/B (tabl. 802:6), N16–CI/B₃ (tabl. 802:11), N17–KIII/C (tabl. 802:9) oraz 19 fragmentów ceramiki (z 7 naczyń?)

Chronologia: V EB, 4 faza rozwojowa (HaB₂)

Obiekt E150 – ar E6, ćw. b (tabl. 800C)

Grób jamowy, popielnicowy

Zarys prostokątnej jamy grobowej, o wymiarach 88 × 106 cm, orientowanej na osi SW–NE, zarejestrowano na spągu I w.m. wykopu, na tle przemytej warstwy. W profilu jama miała kształt nieckowaty o miąższości 12 cm, a jej wypełnisko stanowiła czarna próchnica. Na stropie jamy grobowej, w jej części zachodniej zdeponowana była urna nr 1. Zachowała się jedynie jej część przydenna wypełniona przepalonymi kośćmi. Zarejestrowano również fragmenty misy nr 2, która pierwotnie mogła stanowić nakrycie popielnicy. Omawiany obiekt to jedynie relikwiny jamy grobowej.

Inwentarz: N1–G, N2–MI/Ac (tabl. 800C:1) oraz 4 fragmenty ceramiki (z 3 naczyń?)

Chronologia: V EB, 4 faza rozwojowa (HaB₂)

Obiekt E151 – ar E6, ćw. a (tabl. 803)

Grób jamowy, popielnicowy

Prostokątną jamę grobową, o wymiarach 146 × 92 cm, orientowaną na osi NW–SE, wyróżniono na spągu I w.m. wykopu, na tle warstwy czarnej próchnicy. W przekroju pionowym jama miała kształt prostokątny o miąższości 40 cm, a jej wypełnisko stanowiła czarna próchnica. Na spągu jamy, w jej centralnej części zdeponowano urnę nr 7, nakrytą odwróconym do góry dnem garnkiem nr 2. Na południe od urny ustawiono kilka przystawek. Wśród nich pod czarką nr 4, ustawioną dnem do góry,

zdeponowano czerpak nr 5, z którego wydobyto węgle drzewne. Dwie czarki nr 3 i 9 znajdujące się w obiekcie są wtórnie przepalone. Dodatkowo wydzielono naczynie nr 10 z ceramiki pochodzącej z eksploracji obiektu. W części zachodniej zarejestrowano również kilka kamieni, tworzących prawdopodobnie rodzaj obstawy.

Inwentarz: N1–KII/A₁/CI/B₅ (tabl. 803:1), N2–GII/A, N3–CIII/B (tabl. 803:2), N4–CII/B₆ (tabl. 803:4), N5–KIII/C (tabl. 803:3), N6–CIII/B₄ (tabl. 803:8), N7–CII/C (tabl. 803:6), N8–CII/C₆ (tabl. 803:7), N9–CII/B₇? (tabl. 803:5), N10–GII/A oraz 44 fragmenty ceramiki (z 11 naczyń?)

Chronologia: IV EB, 3 faza rozwojowa (HaB₁)

Obiekt E152 – ar E6, ćw. d (tabl. 804)

Grób jamowy, popielnicowy

Zarys prostokątnej jamy grobowej, o wymiarach 152 × 106 cm, orientowanej na osi W–E, zarejestrowano na spągu I w.m. wykopu, na tle przemytej warstwy zalegającej nad calcem. W profilu jama miała kształt prostokątny o miąższości 16 cm, a jej wypełnisko złożone było z czarnej próchnicy i spalenizny. Na spągu jamy, w jej części zachodniej zdeponowano urnę nr 3. Oprócz niej zarejestrowano jeszcze inne naczynia, luźno rozmieszczone w obrębie jamy grobowej. W sposób szczególny wyróżniał się kubek nr 7, z którego wydzielono kubek nr 8. Z wnętrza naczyń nr 1 i 6 oraz bezpośrednio z wypełniska obiektu wydobyto paciorki szklane, częściowo przetopione na stosie. Przepalone szczątki ludzkie, w niewielkiej ilości, rejestrowano bezpośrednio w jamie grobowej, gdzie również były przemieszane z częściowo przepalonymi paciorkami szklanymi.

Inwentarz: N1–CII/B₇ (tabl. 804:5), N2–CII/C₄ (tabl. 804:1), N3–WIII/C (tabl. 804:7), N4–CIII/C₁ (tabl. 804:2), N5–CIII? (tabl. 804:4), N6–CIII/B₄/CIII/C₂ (tabl. 804:6), N7–KI/B₅ (tabl. 804:8), N8–KIII/C (tabl. 804:3) oraz 8 fragmentów ceramiki (z 5 naczyń?), z N1 – 6 przetopionych paciorków szklanych, z N3 – 5 przetopionych paciorków szklanych, z N6 – paciorek szklany, wpn – 72 paciorki szklane, częściowo przetopione (tabl. 804:9)

Chronologia: IV/V EB, 4 faza rozwojowa (HaB₂)

Obiekt E153 – ar E19, ćw. a (tabl. 800D)

Grób bez zarysu jamy, popielnicowy

Na spągu I w.m. wykopu, na tle czarnej próchnicy zarejestrowano część przydenną zniszczonej popielnicy nr 1. Obiekt był płytko posadowiony, a jego wypełnisko było identyczne z otaczającą warstwą.

Inwentarz: N1–W?

Chronologia: III EB, 2 faza rozwojowa (HaA₁)

Obiekt E154 – ar E20, ćw. d (tabl. 805A)

Grób jamowy, bezpopielnicowy

Na spągu II w.m. wykopu, na tle lessowego calca wyróżniono owalną w zarysie jamę grobową o wymiarach 75 × 72 cm, orientowaną na osi NW–SE. W profilu miała ona kształt nieckowaty o miąższości 10 cm, a jej wypełnisko stanowiła szara próchnica. W części zachodniej obiekt zniszczony był przez wkop wtórny. Z eksploracji pozyskano sporą ilość przepalonych szczątków ludzkich, szpilę brązową, grot strzały oraz fragmenty 2 zniszczonych naczyń. Prawdopodobnie zarejestrowano jedynie spąg zniszczonej jamy grobowej.

Inwentarz: N1–MII/Bb (tabl. 805A:1), N2–KIII/C, wpn – szpila brązowa z wrzcionowatą główką (tabl. 805A:3), grot strzały z brązu typu I Aa wg J. Fogla (tabl. 805A:2)

Chronologia: III, IV EB, 2, 3 faza rozwojowa (HaA₁, HA₂)

Obiekt E155 – ar E19, ćw. b (tabl. 806C)

Obiekt ofiarny?, zniszczony grób?

Owalny obiekt, o wymiarach 80 × 68 cm, wydzielono na spągu II w.m. wykopu, na tle calca. W profilu jama miała kształt prostokątny o miąższości 12 cm, a jej wypełnisko składało się z szarej i brunatnej próchnicy. Z eksploracji obiektu pozyskano fragmenty ceramiki, nie zarejestrowano natomiast przepalonych kości. Opisywaną jamę, być może, należy traktować jako zniszczony grób lub jako obiekt ofiarny związany z obiektem E157 lub E158.

Inwentarz: 62 fragmenty ceramiki (z 3 naczyń?)

Chronologia: III EB, 2 faza rozwojowa (HaA₁)

Obiekt E156 – ar E6, ćw. a (tabl. 805B)

Grób komorowy, bezpopielnicowy

Duży, prostokątny obiekt grobowy, o wymiarach 153 × 110 cm, orientowany na osi NW–SE, wyróżniono na spągu I w.m. wykopu, na tle warstwy czarnej próchnicy. Wewnątrz zarejestrowano wyraźny zarys prostokątnej komory wewnętrznej, obsypanej warstwą żwiru na złożu wtórnym. W profilu jama miała kształt prostokątny o miąższości 26 cm, a wypełnisko komory wewnętrznej składało się z czarnej próchnicy przemieszanej z resztkami stosu. Z wypełniska komory wewnętrznej wydobyto fragmenty ceramiki, z których wyróżniono 3 naczynia oraz niewielką ilość przepalonych szczątków ludzkich.

Inwentarz: N1–CIII/B₇ (tabl. 805B:1), N2–MI/Ab (tabl. 805B:3), N3–GIII/C (tabl. 805B:2) oraz 6 fragmentów ceramiki (z 3 naczyń?), w tym 2 wtórnie przepalone (z 1 naczynia)

Chronologia: V EB, 4 faza rozwojowa (HaB₂)

Obiekt E157 – ar E19, ćw. a (tabl. 806A)

Grób komorowy, bezpopielnicowy, z obstawą kamienną

Na spągu II w.m. wykopu, na tle calca zarejestrowano wyraźnie czytelny zarys prostokątnego obiektu grobowego o wymiarach 160 × 100 cm, orientowanego na osi NW–SE. Na kolejnych poziomach eksploracyjnych wyraźnie czytelna była wewnętrzna komora grobowa, do której prawdopodobnie wstawiono drewnianą skrzynię. W profilu obiekt miał kształt prostokątny o miąższości 20 cm. Wypełnisko komory wewnętrznej złożone było z szarej i brunatnej próchnicy przemieszanej z resztkami stosu, wypełnisko wkopu pod komorę stanowił żwir na złożu wtórnym, przemieszany z brunatną próchnicą. Domniemana drewniana komora od strony południowej była obstawiona kamieniami oraz darami grobowymi, w postaci 4 naczyń. Przepalone kości ludzkie zdeponowano bezpośrednio w wypełnisku komory wewnętrznej, gdzie zostały złożone z resztkami stosu. Z eksploracji warstwy tej pozyskano również szpilę brązową, bez śladów kontaktu z ogniem.

Inwentarz: N1–CII/C (tabl. 806A:4), N2–CII/A₂ (tabl. 806A:5), N3–KI/A (tabl. 806A:1), N4–KI/A (tabl. 806A:2) oraz 58 fragmentów ceramiki (z 5 naczyń?), wpn – szpila brązowa z rozklepaną główką zwiniętą w uszko (tabl. 806A:3)

Chronologia: III EB, 2 faza rozwojowa (HaA₁)

Obiekt E158 – ar E19, ćw. d (tabl. 807A)

Zniszczony grób?, kurhanowy?

Prostokątny obiekt, o wymiarach 170 × 110 cm, orientowany na osi NW–SE, wyróżniono na tle prze-mytej warstwy, zalegającej powyżej calca. W profilu jama miała kształt nieckowaty o miąższości 16 cm,

a jej wypełnisko składało się z szarej próchnicy i żwiru. Na stropie zarejestrowano część przydenną tylko jednego i do tego zniszczonego naczynia nr 1. Z eksploracji nie pozyskano również przepalonych kości ludzkich. Prawdopodobnie zarejestrowano jedynie spąg zniszczonej jamy grobowej. Obiekt znajdował się w pewnej izolacji od innych grobów, co pośrednio może świadczyć, że posiadał nasyp ziemny.

Inwentarz: N1–WIII/A₆ (tabl. 807A:1)

Chronologia: III EB, 2 faza rozwojowa (HaA₁)

Obiekt E159 – ar E17, ćw. a, c (tabl. 806B)

Jama

Zarys dużej, prostokątnej jamy, o wymiarach 255 × 133 cm, orientowanej na osi SW–NE, zarejestrowano na spągu I w.m. wykopu, na tle warstwy czarnej próchnicy. W profilu jama miała kształt nieckowaty z licznymi przegłębieniami, a jej maksymalna miąższość wynosiła 34 cm. Wypełnisko stanowiła czarna próchnica, z eksploracji którego pozyskano jedynie kilka fragmentów ceramiki. Na kolejnych poziomach eksploracyjnych obiekt zmieniał swój kształt, rozdzielając się na 3 oddzielne przegłębienia. Nie zarejestrowano również przepalonych kości ludzkich. Obiekt z pewnością nie pełnił funkcji grobowych.

Inwentarz: 11 fragmentów ceramiki (z 5 naczyń?)

Chronologia: kultura łużycka

Obiekt E160 – ar E27, ćw. b (tabl. 808)

Grób jamowy, bezpopielnicowy

Prostokątną w zarysie jamę grobową, o wymiarach 116 × 85 cm, orientowaną na osi W–E, wyróżniono na spągu II w.m. wykopu, na tle warstwy czarnej próchnicy. W przekroju pionowym jama miała kształt prostokątny o miąższości 18 cm, a jej wypełnisko stanowiła czarna próchnica. Na spągu zarejestrowano zwarte skupisko naczyń ceramicznych, spośród których naczynie nr 5 nakryte było misą nr 6. Dodatkowo z eksploracji obiektu pozyskano fragmenty ceramiki, z której zrekonstruowano misę nr 8. Z wypełniska żadnego z naczyń nie pozyskano przepalonych kości ludzkich, a ich niewielką ilość pozyskano bezpośrednio z wypełniska jamy grobowej.

Inwentarz: N1–CII/B (tabl. 808:3), N2–KII/Ba (tabl. 808:1), N3–KI/B (tabl. 808:5), N4–CII/C (tabl. 808:4), N5–GII/B (tabl. 808:6), N6–MI/Bb (tabl. 808:7), N7–KIII/C (tabl. 808:2), N8–MI/Bb oraz 9 fragmentów ceramiki (z 2 naczyń?)

Chronologia: V EB, 4 faza rozwojowa (HaB₂)

Obiekt E161 – ar E27, ćw. b (tabl. 807B)

Jama

Zarys prostokątnej jamy, o wymiarach 83 × 65 cm, orientowanej na osi NW–SE, zarejestrowano na spągu II w.m. wykopu, na tle czarnej próchnicy. W profilu miała ona kształt nieckowaty o miąższości 14 cm, a jej wypełnisko stanowiła czarna próchnica. Z eksploracji pozyskano jedynie kilka fragmentów ceramiki. Trudno jednoznacznie określić funkcję tego obiektu.

Inwentarz: 5 fragmentów ceramiki (z 3 naczyń?)

Chronologia: kultura łużycka

Obiekt E162 – ar E27, ćw. a (tabl. 807D)

Grób bez zarysu jamy, popielnicowy

Na spągu II w.m. wykopu, na tle czarnej próchnicy zarejestrowano fragmenty zniszczonej popielnicy nr 1 oraz przepalone szczątki ludzkie. Nie uchwycono zarysu jamy grobowej, której wypełnisko było tożsame z otoczeniem.

Inwentarz: N1–C? oraz 7 fragmentów ceramiki (z 2 naczyń?)

Chronologia: kultura łużycka

Obiekt E163 – ar E17, ćw. a (tabl. 809A)

Grób komorowy, bezpopielnicowy

Prostokątny obiekt grobowy, o wymiarach 140 × 101 cm, orientowany na osi W–E, wyróżniono na spągu I w.m. wykopu, na tle czarnej próchnicy. W trakcie eksploracji zarejestrowano wyraźnie czytelny zarys wewnętrznej komory, obsypanej warstwą żwiru na złożu wtórnym. W profilu obiekt miał kształt prostokątny, o miąższości 60 cm. Wypełnisko wewnętrznej komory złożone było z czarnej i brunatnej próchnicy. Na spągu komory zarejestrowano zwarte skupisko pogniecionych naczyń ceramicznych. Przepalone kości ludzkie, w niewielkiej ilości, pozyskano bezpośrednio z wypełniska komory grobowej.

Inwentarz: N1–KI/B (tabl. 809A:1), N2–KI/B, N3–WIII/D (tabl. 809A:3), N4–CII/C₃ (tabl. 809A:2) oraz 15 fragmentów ceramiki (z 7 naczyń?)

Chronologia: IV EB, 3 faza rozwojowa (HaB₁)

Obiekt E164 – ar E17, ćw. c (tabl. 809B)

Grób symboliczny, bez zarysu jamy

Na spągu I w.m. wykopu, na tle czarnej próchnicy zarejestrowano fragmenty 5 zniszczonych naczyń ceramicznych. Nie uchwycono zarysu obiektu, którego wypełnisko było tożsame z otoczeniem. Prawdopodobnie naczynia ceramiczne tworzące obiekt są pozostałością zniszczonego grobu symbolicznego lub obiektu ofiarnego.

Inwentarz: N1–P (tabl. 809B:1), N2–MII/Ca (tabl. 809B:2), N3–G, N4–C, N5–GII/A

Chronologia: III/IV EB, 2-3 faza rozwojowa (HaA₁/HaA₂)

Obiekt E165 – ar E27, ćw. a (tabl. 810)

Grób jamowy, popielnicowy

Zarys owalnej jamy grobowej, o wymiarach 50 × 52 cm, zarejestrowano na stropie grobu E148. W profilu jama miała kształt nieckowaty o miąższości 25 cm, a jej wypełnisko składało się z warstwy żwiru na złożu wtórnym oraz spalenizny. Na spągu jamy grobowej zdeponowana była urna nr 3, nakryta odwróconą dnem do góry wazą nr 2. Oprócz opisanego zestawu, na stropie ustawiono dzban nr 1. Obserwacja stratygrafii pozwala stwierdzić, że pochówek ten założono w obrębie już istniejącego grobu E148 i uczyniono tak najprawdopodobniej intencjonalnie.

Inwentarz: N1–DI/A₁ (tabl. 810:2), N2–WI/C₁ (tabl. 810:3), N3–WI/A (tabl. 810:4), wpn – rozcieracz kamienny (tabl. 810:1)

Chronologia: III EB, 2 faza rozwojowa (HaA₁)

Obiekt E166 – ar E17, ćw. c (tabl. 811, 812A)

Grób komorowy, popielnicowy, podwójny

Prostokątną jamę grobową, o wymiarach 166 × 134 cm, orientowaną na osi W–E, wyróżniono na spągu I w.m. wykopu, na tle czarnej próchnicy. Eksploracja warstwami mechanicznymi pozwoliła zarejestrować wyraźnie czytelny zarys wewnętrznej komory grobowej, obsypanej warstwą żwiru na złożu wtórnym. W profilu obiekt miał kształt prostokątny, a miąższość wielowarstwowego wypełniska dochodziła do 60 cm. Wypełnisko komory wewnętrznej było złożone z czarnej próchnicy i spalenizny. Na spągu wewnętrznej komory, w jej centralnej części, zarejestrowano zwarte skupisko naczyń ceramicznych. Otoczona przystawkami urna nr 1 była zdeponowana w części zachodniej. Spośród przystawek czarkę nr 8 nakryto misą nr 7, a pod ustawionym dnem do góry naczyniem nr 2 zdeponowano czarkę nr 5. Natomiast czerpaki nr 11 i 10 ustawiono w części wschodniej wewnętrznej komory, odwracając je dnami ku górze.

Inwentarz: N1–WIII/C (tabl. 811:7), N2–KIII/D (tabl. 812A:11), N3–CIII/B₂ (tabl. 811:1), N4–KIII/C (tabl. 811:2), N5–CI/C (tabl. 812A:13), N6–CII/B (tabl. 811:6), N7–MI/Bb (tabl. 811:5), N8–CII/B (tabl. 811:8), N9–KI/B (tabl. 811:4), N10–KIII/D (tabl. 812A:12), N11–KI/B (tabl. 811:3) oraz 15 fragmentów ceramiki (z 9 naczyń?), z N1 – zakończenie trzpienia szpili brązowej (tabl. 811:10), kółko brązowe (tabl. 811:9)

Chronologia: IV/V EB, 3/4 faza rozwojowa (HaB₁/HaB₂)

Obiekt E167 – ar E27, ćw. a (tabl. 801)

Jama

Niewielką owalną jamę, o wymiarach 70 × 50 cm, wydzielono w trakcie eksploracji obiektu E148, w jego bezpośrednim sąsiedztwie, na wschód od niego. W profilu obiekt miał kształt nieckowaty o miąższości 15 cm, a jego wypełnisko stanowiła czarna próchnica. Z eksploracji obiektu nie pozyskano materiału źródłowego, bez wątplenia jednak, podobnie jak jamę E168, należy wiązać go z obiektem E148.

Inwentarz: brak

Chronologia: III EB, 2 faza rozwojowa (HaA₁)

Obiekt E168 – ar E27, ćw. a (tabl. 801)

Jama

Zarys niewielkiej, kolistej jamy, o wymiarach 52 × 50 cm, zarejestrowano w trakcie eksploracji obiektu E148, w jego bezpośrednim sąsiedztwie, w pobliżu jamy E167. W profilu obiekt miał kształt nieckowaty o miąższości 12 cm, a jego wypełnisko stanowiła czarna próchnica. Z eksploracji nie pozyskano materiału źródłowego, bez wątplenia jednak obiekt ten, podobnie jak jamę E168, należy wiązać z obiektem E148.

Inwentarz: 2 fragmenty ceramiki (z 2 naczyń?)

Chronologia: III EB, 2 faza rozwojowa (HaA₁)

Obiekt E169 – ar E17, ćw. c (tabl. 817B)

Grób jamowy, bezpopielnicowy

Zarys prostokątnej jamy grobowej, o wymiarach 163 × 125 cm, orientowanej na osi NW–SE, zarejestrowano na spągu I w.m. wykopu, na tle czarnej próchnicy. W profilu jama miała kształt prostokątny

o miąższości 14 cm, a jej wypełnisko złożone było z czarnej próchnicy przemieszanej z resztkami stosu. Z eksploracji obiektu pozyskano niewielką ilość przepalonych kości ludzkich oraz fragmenty ceramiki, z której wyróżniono 4 naczynia. Prawdopodobnie zarejestrowano jedynie spąg zniszczonej jamy grobowej.

Inwentarz: N1–KIII/C, N2–C, N3–MI/Ab, N4–G oraz 16 fragmentów ceramiki (z 8 naczyń?)

Chronologia: IV, V EB, 3, 4 faza rozwojowa (HaB₁, HaB₂)

Obiekt E170 – ar E16, ćw. b (tabl. 814A)

Grób jamowy, bezpopielnicowy

Zarys prostokątnej jamy grobowej, o wymiarach 125 × 87 cm, orientowanej na osi W–E, zarejestrowano na spągu I w.m. wykopu, na tle czarnej próchnicy. W profilu jama miała kształt nieckowaty o miąższości 13 cm, a jej wypełnisko stanowiła czarna próchnica. Z eksploracji jamy grobowej pozyskano drobne, przepalone kości ludzkie oraz jedynie kilka fragmentów ceramiki, pochodzących od jednego naczynia.

Inwentarz: N1–GII/A

Chronologia: kultura łużycka

Obiekt E171 – ar E17, ćw. a (tabl. 812B, 813)

Grób jamowy, popielnicowy

Prostokątny obiekt grobowy, o wymiarach 100 × 90 cm, orientowany na osi W–E, wyróżniono na tle żwirowego calca. W przekroju pionowym jama miała kształt prostokątny o miąższości 28 cm, a jej wypełnisko składało się z szarej i brunatnej próchnicy. Na spągu zdeponowano zwarte skupisko naczyń ceramicznych, wypełniające ściśle całą jamę. W części zachodniej ustawiona była urna – waza nr 12, postawiona na 3 kamieniach tworzących rodzaj platformy i nakryta odwróconą do góry dnem misą nr 9. Urnie towarzyszyły liczne przystawki, wszystkie ustawione dnami do góry. Wśród przystawek znajdowały się naczynia nr 6, 5, 10 i 16, pod którymi zdeponowano kolejne naczynia, również zwrócone dnami ku górze. Ponadto do grobu złożono 2 przeszliki, pierwszy, mniejszy umieszczono w naczyniu nr 17, natomiast pod naczyniem nr 15 umieszczono przeszlik bardziej płaski.

Inwentarz: N1–C, N2–KI/A_{1/2} (tabl. 812B:2), N3–MII/Ba (tabl. 812B:6), N4–CI/A/B, N5–CI/A (tabl. 813:11), N6–KI/A (tabl. 812B:3), N7–KI/A (tabl. 812B:5), N8–KI/A₃ (tabl. 812B:4), N9–MII/Ca (tabl. 813:7), N10–CI/A, N11–CII/A, N12–WI/A (tabl. 813:13), N13–GIII/Ca (tabl. 813:8), N14–CII/A₂, N15–DI/A, N16–CII/A₂ (tabl. 813:12), N17–CI/A (tabl. 812B:1), N18–DI/A, N19–CII/A₂ (tabl. 813:14) oraz 1 fragment ceramiki, z N15 – przeszlik płaski (tabl. 812B:9), z N17 – przeszlik cylindryczny (tabl. 812B:10)

Chronologia: III EB, 2 faza rozwojowa (HaA₁)

Obiekt E172 – ar E16, ćw. d (tabl. 814B)

Grób komorowy, symboliczny

Zarys prostokątnej jamy grobowej, o wymiarach 180 × 128 cm, orientowanej na osi NW–SE, wyróżniono na spągu I w.m. wykopu, na tle czarnej próchnicy. Już na poziomie stropu obiektu wyraźnie był czytelny zarys wewnętrznej komory obsypanej warstwą żwiru na złożu wtórnym. W profilu jama miała kształt prostokątny, o miąższości 24 cm, a wypełnisko wewnętrznej komory tworzyła czarna próchnica. Wewnątrz komory grobowej znajdowały się potłuczone naczynia ceramiczne, rozmiesz-

zione luźno, a z pojedynczych fragmentów wyróżniono naczynie nr 9. Nie zarejestrowano przepalonych kości ludzkich.

Inwentarz: N5–KIII/C (tabl. 814B:1), N6–W, N7–C, N8–CIII/B (tabl. 814B:2), N9–GII/A oraz 11 fragmentów ceramiki (z 3 naczyń?)

Chronologia: V EB, 4 faza rozwojowa (HaB₂)

Obiekt E172a – ar E16, ćw. d (tabl. 814B)

Grób jamowy, popielnicowy

W trakcie eksploracji obiektu E172, w jego północnej części zarejestrowano niewielką jamę wkopaną bezpośrednio w warstwę zasypiskową. W obiekcie E172a zdeponowano popielnicę nr 1, którą nakryto odwróconym do góry dnem naczyniem nr 2, a obok postawiono małą przystawkę nr 3. Prawdopodobnie najpierw w przygotowanej jamie E172, zawierającej wewnątrz drewnianą skrzynię, wstawiono dary grobowe, a po jej zasypaniu, dopiero na stropie zdeponowano właściwy pochówek (obiekt E172a).

Inwentarz: N1–CIII/C₃ (tabl. 814B:3), N2–G, N3–KIII/C (tabl. 814B:4), z N1 – ogniwo brązowe (tabl. 814B:5)

Chronologia: V EB, 4 faza rozwojowa (HaB₂)

Obiekt E173 – ar E30, ćw. a (tabl. 807C)

Grób jamowy, bezpopielnicowy

Zarys prostokątnej jamy grobowej, o wymiarach 65 × 60 cm, orientowanej na osi SW–NE, zarejestrowano na spągu II w.m. wykopu, na tle lessowego calca. W profilu jama miała kształt prostokątny o miąższości 23 cm, a jej wypełnisko było dwuwarstwowe. Górną część stanowiła szara próchnica, natomiast warstwa spągowa złożona była z szarej próchnicy i resztek stosu, wśród których znajdowały się przepalone szczątki ludzkie. Z eksploracji wypełniska obiektu pozyskano jedynie nieliczne fragmenty ceramiki.

Inwentarz: 23 fragmenty ceramiki (z 5 naczyń?)

Chronologia: IV, V EB, 3, 4 faza rozwojowa (HaB₁, HaB₂)

Obiekt E174 – ar E16, ćw. a (tabl. 815)

Grób komorowy, bezpopielnicowy, kurhanowy

Zarys dużej, prostokątnej jamy, o wymiarach 236 × 158 cm, orientowanej na osi NW–SE, zarejestrowano na spągu I w.m. wykopu, w przemytej warstwie. Już na poziomie stropu obiektu wyraźnie czytelny był zarys wewnętrznej komory, do której, jak się przypuszcza, wstawiona była drewniana skrzynia, obsypana warstwą żwiru nałożym wtórnym. W profilu jama grobowa miała kształt prostokątny, o miąższości 34 cm, a wypełnisko wewnętrznej komory złożone było z czarnej próchnicy, przemieszanej z resztkami stosu. Na spągu wewnętrznej komory grobowej zalegały liczne kamienie, przepalone kości ludzkie oraz fragmenty 3 potłuczonych naczyń, z których naczynie nr 2 jest wtórnym przepalonym. Obiekt otaczała kolista pusta przestrzeń, oddzielająca go od innych grobów, co pośrednio świadczy o istnieniu nasypu ziemnego.

Inwentarz: N1–KI/A₃ (tabl. 815:1), N2–G, N3–DI/A

Chronologia: III EB, 2 faza rozwojowa (HaA₁)

Obiekt E175 – ar E16, ćw. d (tabl. 816, 817A)

Grób komorowy, bezpopielnicowy, z obstawą kamienną

Prostokątny obiekt, o wymiarach 192 × 123 cm, orientowany na osi NW–SE, wyróżniono na spągu II w.m. wykopu, w przemytej warstwie, zalegającej nad calcem. Na kolejnych poziomach eksploracyjnych uchwycono wyraźnie czytelny zarys wewnętrznej komory. W przekroju pionowym obiekt był kształtu prostokątnego, a jego miąższość dochodziła do 25 cm. Wypełnisko wewnętrznej komory stanowiła czarna próchnica, natomiast zasypisko wkopu pod komorę złożone było z czarnej próchnicy i spalenizny (resztek stosu?). Na spągu komory grobowej zdeponowano 8 naczyń ceramicznych, a z ceramiki luźnej wyróżniono garnek nr 9. Naczynia nie tworzyły żadnego wyraźnego układu i były bardzo zniszczone. Przepalone szczątki ludzkie zalegały bezpośrednio w wypełnisku wewnętrznej komory. W jamie zasypiskowej z kolei rejestrowano liczne kamienie, stanowiące prawdopodobnie rodzaj obstawy.

Inwentarz: N1–CII/B₄ (tabl. 817A:5), N2–CIII/A₄ (tabl. 816:1), N3–CII/B, N4–WIII/A (tabl. 816:2), N5–MII/Ba (tabl. 817A:6), N6–KI/B (tabl. 817A:8), N7–MII/Bb (tabl. 817A:7), N8–MII/Aa (tabl. 816:3), N9–GI/A oraz 62 fragmenty ceramiki (z 17 naczyń?), wpn – fragment przepalonego trzpienia szpili (tabl. 816:4), fragment przetopionego brązu

Chronologia: V EB, 4 faza rozwojowa (HaB₂)

Obiekt E176 – ar E16, ćw. c (tabl. 818A)

Grób symboliczny?, z obstawą kamienną

Zarys prostokątnej jamy, o wymiarach 105 × 81 cm, orientowanej na osi W–E, zarejestrowano na spągu II w.m. wykopu, na tle czarnej próchnicy. W profilu jama miała kształt prostokątny o miąższości 30 cm, a jej wypełnisko złożone było z czarnej próchnicy i spalenizny. Na spągu jamy zdeponowano 3 naczynia, z pośród których misę nr 1 ustawiono dnem do góry. Naczynia zabezpieczono obstawą kamienną. W żadnym z nich nie było przepalonych kości, nie zarejestrowano ich również w wypełnisku jamy. Sposób zdeponowania naczyń, jak i rozmiary obiektu mogą sugerować, że mamy tu do czynienia z grobem symbolicznym.

Inwentarz: N1–MII/Aa (tabl. 818A:3), N2–KIII/A (tabl. 818A:1), N3–MI/Bb (tabl. 818A:2) oraz 8 fragmentów ceramiki (z 4 naczyń?)

Chronologia: IV/V EB, 4 faza rozwojowa (HaB₂)

Obiekt E177 – ar E17, ćw. c (tabl. 818B)

Obiekt ofiarny?

Zarys prostokątnej jamy, o wymiarach 73 × 46 cm, orientowanej na osi SW–NE, zarejestrowano na spągu II w.m. wykopu, na tle żwirowego calca. W profilu miała ona kształt nieckowaty o miąższości 23 cm, a jej dwuwarstwowe wypełnisko składało się z czarnej próchnicy oraz żwiru na złożu wtórnym. Na spągu jamy zdeponowano jedno naczynie – misę nr 1. Nie zarejestrowano przepalonych kości ludzkich.

Inwentarz: N1–MI/Bb (tabl. 818B:1)

Chronologia: IV, V EB, 3, 4 faza rozwojowa (HaB)

Obiekt E178 – ar E17, ćw. d (tabl. 819A)

Grób jamowy, bezpopielnicowy

Niewielką, prostokątną jamę grobową, o wymiarach 81 × 70 cm, orientowaną na osi W–E, wyróżniono na spągu II w.m. wykopu, na tle przemytej warstwy. W profilu jama miała kształt nieckowaty o miąższości 30 cm i dwuwarstwowe wypełnisko. Warstwę stropową stanowiła czarna próchnica, na spągu zaś rejestrowano warstwę brunatnej próchnicy i spalenizny. Wewnątrz jamy złożono 3 naczynia – czaraki, a z fragmentów luźnych zrekonstruowano misę nr 4. Niewielką ilość przepalonych kości ludzkich pozyskano bezpośrednio z eksploracji wypełniska jamy grobowej.

Inwentarz: N1–CII/B (tabl. 819A:2), N2–CII/B₈ (tabl. 819A:3), N3–CIII/B₂ (tabl. 819A:1), N4–MI/Ab oraz 6 fragmentów ceramiki (z 2 naczyń?)

Chronologia: V EB, 4 faza rozwojowa (HaB₂)

Obiekt E179 – ar E17, ćw. c (tabl. 818C)

Grób symboliczny?, obiekt ofiarny?

Na spągu II w.m. wykopu, na tle żwirowego calca zarejestrowano zarys niewielkiej kolistej jamy o wymiarach 28 × 26 cm. W profilu miała ona kształt nieckowaty o miąższości 10 cm, a jej wypełnisko stanowiła czarna próchnica. Na stropie zarejestrowano fragmenty garnka i misy, która go prawdopodobnie pierwotnie nakrywała. Niewielkie rozmiary, brak przepalonych szczątków ludzkich oraz lokalizacja w pobliżu narożnika północno-wschodniego grobu E166, pozwala przypuszczać, że jest to swego rodzaju grób symboliczny lub obiekt ofiarny.

Inwentarz: N1–GII/B (tabl. 818C:2), N2–MI/Bb (tabl. 818C:1)

Chronologia: IV/V EB, 4 faza rozwojowa (HaB₂)

Obiekt E180 – ar E17, ćw. d (tabl. 820A)

Grób jamowy, bezpopielnicowy

Zarys prostokątnej jamy grobowej, o wymiarach 93 × 86 cm, orientowanej na osi SW–NE, zarejestrowano na spągu I w.m. wykopu, na tle czarnej próchnicy. W profilu jama miała kształt nieckowaty o miąższości 38 cm, a jej wypełnisko tworzyła czarna próchnica. Z eksploracji obiektu pozyskano jedynie fragmenty ceramiki, pochodzące od 2 naczyń oraz niewielką ilość przepalonych kości ludzkich.

Inwentarz: N1–GII/A (tabl. 820A:1), N2–GII/A

Chronologia: IV, V EB, 3, 4 faza rozwojowa (HaB)

Obiekt E181 – ar E17, ćw. d (tabl. 819B)

Obiekt ofiarny?

Prostokątny w zarysie obiekt, o wymiarach 61 × 74 cm, orientowany na osi NW–SE, wyróżniono na spągu II w.m. wykopu, na tle przemytej warstwy zalegającej nad calcem. W profilu miał on kształt prostokątny o miąższości 18 cm, a jego wypełnisko stanowiła czarna próchnica. Z wnętrza obiektu wydobyto fragmenty zniszczonej misy nr 1. Nie zarejestrowano przepalonych kości. Prawdopodobnie zarejestrowano jedynie spąg zniszczonej jamy ofiarnej lub grobowej.

Inwentarz: N1–MII/Aa (tabl. 819B:1)

Chronologia: IV/V EB, 4 faza rozwojowa (HaB₂)

Obiekt E182 – ar E17, ćw. b (tabl. 819C)

Obiekt ofiarny?

Zarys prostokątnej jamy, o wymiarach 61 × 51 cm, orientowanej na osi NW–SE, zarejestrowano na spągu II w.m. wykopu, w przemytej warstwie zalegającej powyżej stropu skały macierzystej. W profilu jama miała kształt nieckowaty o miąższości 14 cm, a jej wypełnisko stanowiła czarna próchnica. Z eksploracji obiektu pozyskano fragmenty ceramiki, pochodzące od 2 naczyń. Nie stwierdzono obecności przepalonych kości ludzkich. Prawdopodobnie opisywany obiekt to spąg zniszczonej jamy ofiarnej.

Inwentarz: N1–GII/A (tabl. 819C:2), N2–KII? (tabl. 819C:1)

Chronologia: IV/V EB, 4 faza rozwojowa (HaB₂)

Obiekt E183 – ar E17, ćw. a (tabl. 821A)

Grób symboliczny?

Na spągu II w.m. wykopu, na tle żwirowego calca wyróżniono czworokątną w zarysie jamę o wymiarach 72 × 72 cm, orientowaną na osi NW–SE. W profilu miała ona kształt nieckowaty o miąższości 21 cm, a jej wypełnisko stanowiła czarna próchnica. Na stropie obiektu ustawiona była duża, odwrócona dnem do góry misa nr 1, a pod nią znajdowało się naczynie jajowate nr 2. Nie zarejestrowano przepalonych kości, mimo że zastosowane naczynia idealnie spełniają warunki dla obiektu grobowego. Prawdopodobnie obiekt ten należy interpretować jako grób symboliczny.

Inwentarz: N1–MI/Ca (tabl. 821A:2), N2–GII/B (tabl. 821A:1)

Chronologia: IV/V EB, 4 faza rozwojowa (HaB₂)

Obiekt E184 – ar E17, ćw. d (tabl. 820B)

Grób jamowy, popielnicowy, podwójny?

Prostokątnego kształtu obiekt, o wymiarach 75 × 37 cm, orientowany na osi N–S, wydzielono na spągu II w.m. wykopu, na tle przemytej warstwy zalegającej nad calcem. W profilu miał on nieckowaty zarys i głębokość 19 cm, a jego wypełnisko stanowiła czarna próchnica. W obrębie obiektu zarejestrowano 2 skupiska naczyń ceramicznych. W części południowej zdeponowano urnę – czarkę nr 4, którą nakryto misą nr 1. Drugą popielnicę – także czarkę – nr 7 ustawiono w części północnej jamy grobowej i również nakryto innym naczyniem – misą nr 5. Obok urny zalegały fragmenty innego, dużego naczynia nr 6, mała przystawka nr 8 oraz fragment grzechotki glinianej. Prawdopodobnie cały ten zestaw zabezpieczono nakrywając go naczyniem nr 2, którego zniszczone elementy rejestrowano na stropie jamy grobowej. Z ceramiki pozyskanej z eksploracji obiektu wyróżniono naczynie nr 9.

Inwentarz: N1–MII/Cb (tabl. 820B:3), N2–CI/B₅ (tabl. 820B:4), N3–C, N4–CII/B₆, N5–nieokreślone, N6–nieokreślone, N7–CIII/C₃ (tabl. 820B:2), N8–CIII/C (tabl. 820B:1), N9–GII/A oraz 10 fragmentów ceramiki (z 6 naczyń?), z N7 – 2 ogniwka brązowe (tabl. 820B:6), wpn – grzechotka dwustożkowa? (tabl. 820B:5)

Chronologia: IV/V EB, 4 faza rozwojowa (HaB₂)

Obiekt E185 – ar E17, ćw. b (tabl. 822)

Grób jamowy, popielnicowy

Zarys prostokątnej jamy grobowej, o wymiarach 94 × 69 cm, orientowanej na osi NW–SE, zarejestrowano na spągu II w.m. wykopu, na tle przemytej warstwy zalegającej nad calcem. W przekroju pionowym jama miała kształt nieckowaty o miąższości 25 cm, a jej wypełnisko złożone było z czarnej

próchnicy i spalenizny. Na spągu znajdowało się zwarte skupisko naczyń ceramicznych, wśród których w części południowej zdeponowana była urna nr 1. Z jej wypełniska oprócz przepalonych kości ludzkich wydobyto naczynie nr 7. Wśród przystawek, do naczynia nr 2 włożono czerpak nr 6, natomiast misę nr 4 ustawiono dnem do góry. Z ceramiki zalegającej w warstwie wydzielono naczynie nr 8.

Inwentarz: N1–WIII/D (tabl. 822:6), N2– GI/A (tabl. 822:7), N3–CIII/C₂ (tabl. 822:3), N4–MI/Ac (tabl. 822:5), N5–CI/B₃ (tabl. 822:4), N6–KII/Ba₄ (tabl. 822:2), N7–CIII/B (tabl. 822:1), N8–GII/A oraz 33 fragmenty ceramiki (z 12 naczyń?)

Chronologia: V EB, 4 faza rozwojowa (HaB₂)

Obiekt E186 – ar E28, ćw. b (tabl. 821B)

Obiekt ofiarny?, zniszczony grób?

Zarys małej prostokątnej jamy, o wymiarach 56 × 61 cm, orientowanej na osi W–E, zarejestrowano na spągu II w.m. wykopu, na tle przemytej warstwy. W profilu miała ona kształt nieckowaty o miąższości 15 cm, a jej wypełnisko stanowiła czarna próchnica. Na stropie zarejestrowano fragmenty 2 zniszczonych naczyń ceramicznych. Nie pozyskano przepalonych kości ludzkich. Opiswany obiekt to spąg zniszczonej jamy grobowej albo obiekt ofiarny.

Inwentarz: N1–CII/B (tabl. 821B:1) oraz 19 fragmentów ceramiki (z 2 naczyń?)

Chronologia: IV, V EB, 3, 4 faza rozwojowa (HaB)

Obiekt E187 – ar E17, ćw. a, b (tabl. 821C)

Obiekt ofiarny?

Zarys owalnej jamy, o wymiarach 73 × 85 cm, orientowanej na osi W–E, zarejestrowano na spągu II w.m. wykopu, w przemytej warstwie, zalegającej nad calcem. W profilu charakteryzowała się ona nieckowatym kształtem o miąższości 20 cm oraz wypełniskiem złożonym z czarnej próchnicy i żwiru. Ze stropu obiektu pozyskano fragmenty zniszczonych naczyń ceramicznych, z których wyróżniono 3 pojemniki. Nie zarejestrowano przepalonych kości ludzkich. Rozmiary i lokalizacja opisywanego obiektu sugerują, iż mogła to być jama ofiarna, związana, być może, z grobem E85.

Inwentarz: N1–G?, N2–C, N3–CII/B₂? oraz 7 fragmentów ceramiki (z 1 naczynia?)

Chronologia: IV, V EB, 3, 4 faza rozwojowa (HaB₁, HaB₂)

Obiekt E188 – ar E18, ćw. b (tabl. 823A)

Obiekt ofiarny?

Na spągu III w.m. wykopu, na tle czarnej próchnicy uchwycono i zadokumentowano fragmenty zniszczonych naczyń ceramicznych, bez widocznych granic obiektu, do którego zostały złożone. Wyróżniono jedno całe naczynie – czarkę nr 1 oraz fragmenty 3 kolejnych pojemników. Prawdopodobnie zarejestrowane fragmenty ceramiki stanowią relikwiny jamy ofiarnej.

Inwentarz: N1–CIII/B (tabl. 823A:1), N2–MII/Bb/a (tabl. 823A:2), N3–GI/B (tabl. 823A:3), N4–G oraz 2 fragmenty

Chronologia: V EB, 4 faza rozwojowa (HaB₂)

Obiekt E189 – ar E28, ćw. a (tabl. 821D)

Obiekt ofiarny?

Prostokątną jamę, o wymiarach 27 × 25 cm, orientowaną na osi SW–NE, wyróżniono na spągu II w.m. wykopu, na tle przemytej warstwy zalegającej powyżej calca. W profilu jama ta miała kształt nieckowaty o miąższości 13 cm, a jej wypełnisko stanowiła czarna próchnica. W efekcie eksploracji zarejestrowano fragmenty naczynia nr 1 oraz 50 fragmentów pochodzących z bliżej nieokreślonych 6 naczyń. Rozmiary obiektu oraz brak przepalonych kości ludzkich sugerują, że mamy tu, być może, do czynienia ze spągiem zniszczonej jamy ofiarnej.

Inwentarz: N1–GII/A oraz 50 fragmentów ceramiki (z 6 naczyń?)

Chronologia: IV, V EB, 3, 4 faza rozwojowa (HaB₁, HaB₂)

Obiekt E190 – ar E18, ćw. d (tabl. 823B)

Grób jamowy, bezpopielnicowy

Zarys prostokątnej jamy grobowej, o wymiarach 100 × 87 cm, orientowanej na osi NW–SE, zarejestrowano na spągu II w.m. wykopu, na tle przemytej warstwy zalegającej nad stropem skały macierzystej. W profilu jama miała kształt prostokątny o miąższości 15 cm, a jej wypełnisko składało się z czarnej próchnicy przemieszanej z resztkami stosu. Z wnętrza obiektu pozyskano fragmenty 2 zniszczonych naczyń, przepalone szczątki ludzkie oraz fragmenty przetopionego brązu. Opisywany obiekt to spąg zniszczonej jamy grobowej.

Inwentarz: N1–WIII/B (tabl. 823B:2), N2–CI/B₅ (tabl. 823B:1) oraz 5 fragmentów ceramiki (z 5 naczyń?), wpn – 3 fragmenty trzpienia szpili

Chronologia: V EB, 4 faza rozwojowa (HaB₂)

Obiekt E191 – ar E28, ćw. a, b (tabl. 988A)

Grób jamowy, bezpopielnicowy

Na spągu II w.m. wykopu, na tle warstwy czarnej próchnicy wyróżniono czytelny zarys prostokątnej jamy o wymiarach 165 × 99 cm, orientowanej na osi W–E. W profilu jama ta charakteryzowała się prostokątnym kształtem o miąższości 20 cm oraz wypełniskiem złożonym z czarnej próchnicy przemieszanej z resztkami stosu. Na spągu jamy grobowej zdeponowano naczynia ceramiczne, a następnie całość obsypano resztkami stosu zawierającymi przepalone szczątki ludzkie.

Inwentarz: N1–GII/A, N2–CII/C (tabl. 988A:2), N3–CIII/C₁, N4–WIII/D, N5–MI/Bb (tabl. 988A:4), N6–KI/C₅ (tabl. 988A:3), N7–KII/Ba (tabl. 988A:1) oraz 47 fragmentów ceramiki (z 17 naczyń?)

Chronologia: IV/V EB, 4 faza rozwojowa (HaB₂)

Obiekt E192 – ar E18, ćw. c, d (tabl. 824)

Grób komorowy, bezpopielnicowy, z obstawą kamienną, kurhanowy?

Zarys dużej, prostokątnej jamy grobowej, o wymiarach 171 × 90 cm, orientowanej na osi NW–SE, zarejestrowano na spągu II w.m. wykopu na tle przemytej warstwy zalegającej powyżej calca. W obiekcie wyraźnie czytelny był zarys komory wewnętrznej (w której, być może, umieszczono drewnianą skrzynię), obsypanej warstwą żwiru na złożu wtórnym. W profilu miał on kształt prostokątny o miąższości 39 cm, a wypełnisko jego komory wewnętrznej składało się z czarnej próchnicy i spalenizny. Na spągu owej komory zdeponowane było zwarte skupisko naczyń ceramicznych, spośród których naczynie nr 10 ustawiono dnem do góry. Nie zarejestrowano urny, a resztkami stosu zawierającymi przepalone szczątki ludzkie obsypano naczynia ustawione w komorze. Dodatkowo w jamie zasypisko-

wej również zarejestrowano naczynia, zgrupowane wzdłuż południowego boku. Wewnętrzna komora została wzmocniona kamieniami. W części zachodniej jamy zasypiskowej zarejestrowano relikwiarz dołka posłupowego, który prawdopodobnie był elementem konstrukcji naziemnej. Pusta przestrzeń wokół obiektu świadczy o jego wyizolowaniu od pozostałych grobów, być może, nasypem ziemnym.

Inwentarz: N1–CIII/B₇ (tabl. 824:1), N2–CII/C₉ (tabl. 824:2), N3–CI/B₃ (tabl. 824:3), N4–CIII/B₇ (tabl. 824:4), N5–CIII/A₄ (tabl. 824:5), N6–KI/B₅ (tabl. 824:6), N7–MI/Ac (tabl. 824:7), N8–MI/Bb (tabl. 824:9), N9–KII/Ba (tabl. 824:10), N10–KIII/C (tabl. 824:8) oraz 8 fragmentów ceramiki (z 2 naczyń?)

Chronologia: V EB, 4 faza rozwojowa (HaB₂)

Obiekt E193 – ar E18, ćw. d (tabl. 988B)

Skupisko ceramiki

Na spągu III w.m. wykopu, na tle czarnej próchnicy zarejestrowano fragmenty zniszczonych naczyń ceramicznych, bez czytelnego zarysu jamy, do której je złożono. Prawdopodobnie fragmenty te pochodzą ze stropu jakiegoś zniszczonego grobu.

Inwentarz: N1–WIII/C₃ (tabl. 988B:1) oraz 22 fragmenty ceramiki (z 7 naczyń?)

Chronologia: IV, V EB, 3, 4 faza rozwojowa (HaB)

Obiekt E194 – ar E18, ćw. c (tabl. 825)

Grób jamowy, popielnicowy, podwójny

Prostokątny obiekt grobowy, o wymiarach 88 × 94 cm, orientowany wzdłuż osi NW–SE, wyróżniono na spągu II w.m. wykopu, na tle warstwy czarnej próchnicy. W profilu miał on kształt prostokątny o miąższości 36 cm, a jego wypełnisko złożone było z szarej i brunatnej próchnicy oraz węgla drzewnych. Na spągu jamy grobowej zarejestrowano urnę – wazę nr 5. Towarzyszyły jej przystawki, z których naczynie nr 8 było nakryte naczyniem nr 4, natomiast wtórnie przepalony kubek nr 7 był ustawiony dnem do góry. Wtórnie przepalona była również czarka nr 1. Na wszystkich poziomach eksploracyjnych rejestrowano fragmenty dużej misy nr 9, która prawdopodobnie została intencjonalnie wrzucona i rozbita. Dodatkowo z ceramiki pozyskanej z eksploracji obiektu wyróżniono naczynie nr 10.

Inwentarz: N1–CI/A₅ (tabl. 825:1), N2–MII/Ad (tabl. 825:6), N3–MII/Bb, N4–GII/B, N5–WIII/C (tabl. 825:7), N6–CII/B₄ (tabl. 825:2), N7–KI/C₈ (tabl. 825:3), N8–GII/A (tabl. 825:5), N9–MI, N10–CI/B (tabl. 825:4) oraz 18 fragmentów ceramiki (z 4 naczyń?)

Chronologia: V EB, 4 faza rozwojowa (HaB₂)

Obiekt E195 – ar E18, ćw. c (tabl. 826A)

Grób jamowy, bezpopielnicowy

Zarys prostokątnej jamy grobowej, o wymiarach 174 × 124 cm, orientowanej na osi NW–SE, zarejestrowano na spągu II w.m. wykopu, na tle czarnej próchnicy. W profilu jama ta miała kształt prostokątny o miąższości 20 cm, a jej wypełnisko stanowiła czarna próchnica i spalenizna. W części zachodniej obiektu zdeponowano dnami do góry kubki nr 1 i 2. Kolejne naczynie, wtórnie przepalona czarka nr 3, ustawiona była na stropie obiektu. Z eksploracji obiektu pozyskano również fragmenty ceramiki, z których zrekonstruowano kolejne pojemniki nr 4 i 5. Niewielką ilość przepalonych kości ludzkich wydobyto bezpośrednio z wypełniska jamy grobowej.

Inwentarz: N1–KII/Bb (tabl. 826A:1), N2–KIII/Aa (tabl. 826A:4), N3–CI/B, N4–KIII/Aa (tabl. 826A:2), N5–MI/Ab? (tabl. 826A:3) oraz 22 fragmenty ceramiki (z 5 naczyń?)

Chronologia: IV/V EB, 4 faza rozwojowa (HaB₂)

Obiekt E196 – ar E18, ćw. c (tabl. 827)

Grób jamowy, bezpopielnicowy

Prostokątną w zarysie jamę grobową, o wymiarach 118 × 113 cm, orientowaną na osi NW–SE, wyróżniono na spągu II w.m. wykopu, na tle przemytej warstwy zalegającej nad calcem. W profilu jama miała kształt prostokątny o miąższości 35 cm, a jej wypełnisko składało się z czarnej próchnicy i spaleniźny. Dalsza eksploracja warstwami mechanicznymi pozwoliła zarejestrować naczynia zdeponowane na spągu. Wyróżniono tu naczynie nr 8, nakryte pierwotnie misą nr 9 oraz zniszczone naczynie wazowate nr 1, z którego okolicy pozyskano kości ludzkie (popielnica?). Z ceramiki zalegającej w wypełnisku jamy grobowej zrekonstruowano wazę nr 10.

Inwentarz: N1–WII/B (tabl. 827:5), N2–CII/B₄ (tabl. 827:2), N3–KIII/C (tabl. 827:1), N8–GII/A (tabl. 827:4), N9–MI/Bb (tabl. 827:3), N10–WIII/D oraz 9 fragmentów ceramiki (z 7 naczyń?)

Chronologia: V EB, 4 faza rozwojowa (HaB₂)

Obiekt E196a – ar E18, ćw. c (tabl. 827)

Obiekt ofiarny?

Na stropie jamy grobowej E196 zarejestrowano małe czarki nr 5, 6, 7 nakryte naczyniem nr 4, prawdopodobnie odwróconym dnem do góry. Czarka nr 6 jest częściowo przepalona i posiada intencjonalnie wybity otwór w dnie. Prawdopodobnie naczynia te zdeponowano intencjonalnie na stropie istniejącej jamy grobowej E196, w jej części wschodniej.

Inwentarz: N4–GII/A, N5–CII/B₄ (tabl. 827:6), N6–CI/B₃ (tabl. 827:7), N7–CI/B₃ (tabl. 827:8)

Chronologia: V EB, 4 faza rozwojowa (HaB₂)

Obiekt E197 – ar E18, ćw. c (tabl. 826B)

Obiekt ofiarny? – naczynie wolnostojące

Na spągu II w.m. wykopu, na tle czarnej próchnicy zarejestrowano naczynie ceramiczne ustawione dnem do góry. Nie uchwycono czytelnych granic obiektu, do którego zostało ono złożone. Prawdopodobnie naczynie to jest rodzajem ofiary zdeponowanej w obrębie cmentarzyska.

Inwentarz: N1–KIII/C (tabl. 826B:1)

Chronologia: IV, V EB, 3, 4 faza rozwojowa (HaB)

Obiekt E198 – ar E18, ćw. b (tabl. 826C)

Obiekt ofiarny?

Prostokątną jamę, o wymiarach 70 × 61 cm, orientowaną na osi NW–SE, wyróżniono na spągu III w.m. wykopu, na tle przemytej warstwy. W profilu jama ta miała kształt nieckowaty o miąższości 17 cm, a jej wypełnisko stanowiła czarna próchnica. Na stropie obiektu zarejestrowano fragmenty ceramiki pochodzące od wazy nr 1. Nie stwierdzono obecności przepalonych kości ludzkich. Prawdopodobnie uchwycono jedynie spąg zniszczonej jamy lub jest to jama ofiarna związana z kurhanem E256.

Inwentarz: N1–W

Chronologia: III EB, 2 faza rozwojowa (HaA₁)

Obiekt E199 – ar E18, ćw. a (tabl. 828)

Grób komorowy, bezpopielnicowy, z obstawą kamienną

Na spągu IV w.m. wykopu, na tle calca zarejestrowano czytelny zarys prostokątnej jamy grobowej o wymiarach 136 × 96 cm, orientowanej na osi W–E. Już od poziomu stropu obiektu wyraźnie czytelny był zarys wewnętrznej komory grobowej, która od strony północnej posiadała obstawę kamienną. W profilu obiekt charakteryzował się prostokątnym kształtem o miąższości 42 cm. Wypełnisko komory wewnętrznej złożone było z czarnej próchnicy przemieszanej z reszkami stosu, wypełnisko wkopu pod komorę natomiast stanowiła szara próchnica przemieszana z piaskiem i spalenizną. Na spągu komory zdeponowano naczynia ceramiczne, które nie tworzyły jednak żadnego wyraźnego układu. Wśród nich, w misie nr 6 ustawiono czerpaki nr 7 i 8, włożone jeden w drugi. Inne naczynie, wtórnie przepaloną czarkę nr 3, zdeponowano w jamie zasypiskowej. Przepalone kości ludzkie pozyskano bezpośrednio z eksploracji wypełniska wewnętrznej komory grobowej.

Inwentarz: N1–GII/B (tabl. 828:5), N2–GII/A (tabl. 828:7), N3–CIII/B₇ (tabl. 828:2), N4–CIII/C (tabl. 828:4), N5–CII/B₆ (tabl. 828:6), N6–MII/Bb (tabl. 828:8), N7–KII/A (tabl. 828:1), N8–KIII/C/D (tabl. 828:3)

Chronologia: V EB, 4 faza rozwojowa (HaB₂)

Obiekt E200 – ar E17, ćw. d (tabl. 829A)

Obiekt ofiarny?

Zarys niewielkiej, czworokątnej jamy, o wymiarach 38 × 39 cm, orientowanej na osi NW–SE, uchwycono i zadokumentowano na spągu III w.m. wykopu, na tle calca. W przekroju pionowym miała ona kształt niecki o miąższości 15 cm, a jej wypełnisko składało się z czarnej próchnicy przemieszanej ze spalenizną. Z eksploracji obiektu pozyskano fragmenty zniszczonych naczyń ceramicznych, z których wyróżniono 3 pojemniki. Rozmiary obiektu i brak przepalonych kości sugerują, że obiekt ten należy interpretować jako, być może, jamę ofiarną.

Inwentarz: N1–MI/Ca (tabl. 829A:2), N2–KIII/C (tabl. 829A:1), N3–MI/Bb oraz 7 fragmentów ceramiki (z 4 naczyń?)

Chronologia: V EB, 4 faza rozwojowa (HaB₂)

Obiekt E201 – ar E17, ćw. d (tabl. 829B)

Obiekt ofiarny?, grób symboliczny?

Na spągu III w.m. wykopu, na tle calca wyróżniono niewielką kolistą jamę o wymiarach 23 × 23 cm. W profilu miała ona kształt nieckowaty o miąższości 11 cm, a jej wypełnisko stanowiła czarna próchnica. Na stropie obiektu zarejestrowano zniszczone fragmenty naczynia jajowatego nr 1, nakrytego prawdopodobnie misą nr 2. Niewielkie rozmiary obiektu, brak przepalonych kości ludzkich oraz rodzaj i sposób potraktowania naczyń sugerują, że mamy tu do czynienia z jamą ofiarną lub grobem symbolicznym.

Inwentarz: N1–G (tabl. 829B:2), N2–MI/Ab (tabl. 829B:1)

Chronologia: V EB, 4 faza rozwojowa (HaB₂)

Obiekt E202 – ar E15, ćw. a (tabl. 830, 831)

Grób bez zarysu jamy, popielnicowy, zbiorowy?

Obiekt wyróżniono na podstawie zwartej skupiska bardzo zniszczonych naczyń, bez wyraźnego zarysu jamy grobowej, na spągu I w.m. wykopu, na tle czarnej próchnicy. W kilku naczyniach zarejestro-

wano przepalone szczątki ludzkie, jednak tylko 2 naczynia wydają się pełnić rolę popielnic – nr 30 i 18. Kości w pozostałych pojemnikach znalazły się raczej w sposób przypadkowy. Obie urny były ciasno otoczone przez przystawki, zdeponowane w różny sposób. Naczynia nr 19, 23, 17, 22, 4, 8 i 6 ustawiono dnami ku górze. Dodatkowo misa nr 22 była pokrywą czarki nr 24, a misa nr 17 nakrywała naczynia nr 20 i 21. W naczyniu nr 20 złożono czarki nr 27 i 28 ustawione jedna nad drugą. Z ceramiki zalegającej pomiędzy naczyniami wyróżniono naczynia nr 32, 33, 34. Obserwacja układów ceramiki pozwoliła wysunąć wniosek, że mamy tu do czynienia z 2 pochówkami zdeponowanymi w niewielkim odstępie czasu w swoim bezpośrednim sąsiedztwie. Prawdopodobnie urna nr 18 i towarzyszące jej przystawki nr 29, 26, 31, 9, 10, 8, 7, 5 zostały dostawione do wcześniej istniejącego pochówku i obsypane resztkami stosu. W wyniku tego zabiegu przepalone szczątki dostały się do naczyń nr 31 i 29.

Inwentarz: N1–KI/B (tabl. 830:9), N2–GIII/Ca (tabl. 830:3), N3–CII/A₁ (tabl. 830:5), N4–KI/A (tabl. 830:6), N5–KI/A, N6–KIII/A (tabl. 830:4), N7–CI/A (tabl. 830:7), N8–KI/B (tabl. 830:8), N9–GIII/Ca, N10–KI/A (tabl. 831:12), N11–CII/A₂ (tabl. 830:11), N12–WI/A₃ (tabl. 830:10), N13–KIII/A (tabl. 831:13), N14–KI/A (tabl. 831:14), N15–CII/A₂, N16–C, N17–M, N18–WI/A₄?, N19–DI/A₂ (tabl. 831:18), N20–GIII/C (tabl. 831:21), N21–KI/B (tabl. 831:17), N22–M?, N23–CIII/A (tabl. 831:15), N24–C, N25–WI/A, N26–GIII/Ca, N27–CI/A₈ (tabl. 831:19), N28–C, N29–GIII/Ca, N30–WII/A?, N31–CI/A₁? (tabl. 831:23), N32–CI/B/KI/A (tabl. 831:16), N33–KI/A? (tabl. 831:22), N34–KI/A? (tabl. 831:20) oraz 102 fragmenty ceramiki (z 25 naczyń?), z N18 – główka szpili brązowej stożkowatej (tabl. 830:2), duża tarczka guzikowata z brązu (tabl. 830:1), z N31 – fragment przetopionego brązu

Chronologia: III EB, 2 faza rozwojowa (HaA₁)

Obiekt E203 – ar E15, ćw. a (tabl. 829C)

Obiekt ofiarny? – naczynie wolnostojące

Na sągu I w.m. wykopu, na tle czarnej próchnicy zarejestrowano fragmenty zniszczonego naczynia ceramicznego – kubka nr 1. Eksploracja warstwami mechanicznymi nie pozwoliła uchwycić zarysu jamy ani innych naczyń. Prawdopodobnie naczynie to jest rodzajem obiektu ofiarnego zdeponowanego w obrębie cmentarzyska. Niewykluczone jednak, że pochodzi ono ze stropu sąsiedniego grobu.

Inwentarz: N1–KI/A (tabl. 829C:1) oraz 6 fragmentów ceramiki (z 4 naczyń?)

Chronologia: III EB, 2 faza rozwojowa (HaA₁)

Obiekt E204 – ar E15, ćw. a (tabl. 829D)

Obiekt ofiarny?

Na sągu I w.m. wykopu, na tle czarnej próchnicy zarejestrowano zarysy czarek nr 1 i 2. Dalsza eksploatacja nie pozwoliła uchwycić zarysu obiektu. Prawdopodobnie opisywane pojemniki stanowią rodzaj darów ofiarnych.

Inwentarz: N1–CIII/B₇? (tabl. 829D:1), N2–CII/C₆ oraz 9 fragmentów ceramiki (z 5 naczyń?)

Chronologia: V EB, 4 faza rozwojowa (HaB₂)

Obiekt E205 – ar E15, ćw. a, b (tabl. 832, 833)

Grób jamowy, popielnicowy, z obstawą kamienną

Prostokątną jamę grobową, o wymiarach 145 × 115 cm, orientowaną na osi W–E, wyróżniono na sągu I w.m. wykopu, na tle warstwy czarnej próchnicy. W profilu jama charakteryzowała się nieckowatym kształtem o miąższości 21 cm, a jej wypełnisko złożone było z czarnej próchnicy i spalenizny. W centralnej części obiektu zarejestrowano urnę nr 7, której towarzyszyły przystawki, tworzące wraz

z nią zwarte skupisko. Wśród nich czerpak nr 5 ustawiony był dnem do góry, natomiast misa nr 3 nakrywała kubek nr 10. W zachodniej części zarejestrowano zniszczoną, dużą misę nr 4.

Inwentarz: N1-C?, N2-WIII/A₃/B (tabl. 832:4), N3-MII/Ac (tabl. 833:9), N4-MII/Cb (tabl. 832:3), N5-KI/B₅ (tabl. 832:5), N6-CII/B₂ (tabl. 833:6), N7-WII/B (tabl. 833:7), N8-KIII/C/B (tabl. 832:1), N9-KIII/Aa (tabl. 832:2), N10-GII/A (tabl. 833:8) oraz 27 fragmentów ceramiki (z 6 naczyń?)

Chronologia: IV/V EB, 4 faza rozwojowa (HaB₂)

Obiekt E206 – ar E15, ćw. c (tabl. 834B)

Grób jamowy, popielnicowy

Na spągu I w.m. wykopu, w warstwie czarnej próchnicy uchwycono zarysy naczyń ceramicznych. Dalsza eksploracja pozwoliła zarejestrować prostokątną jamę o wymiarach 91 × 100 cm, orientowaną na osi NW-SE. W profilu miała ona kształt prostokątny o miąższości 16 cm, a jej wypełnisko stanowiła czarna próchnica. W części wschodniej obiektu została zdeponowana urna nr 7, której towarzyszyły przystawki. Wśród nich naczynie nr 3 przykryto odwróconą do góry dnem misą nr 2, natomiast z kubka nr 5 pozyskano czerpaki nr 8 i 9.

Inwentarz: N2-MII/Bb/a (tabl. 834B:5), N3-CII/C, N4-C, N5-KI/B₅ (tabl. 834B:6), N6-KII/A₃ (tabl. 834B:4), N7-WIII/D, N8-KIII/A/C (tabl. 834B:3), N9-KIII/C (tabl. 834B:2) oraz 21 fragmentów ceramiki (z 5 naczyń?), z N7 – szpila brązowa z dwustożkową główką (tabl. 834B:1)

Chronologia: V EB, 4 faza rozwojowa (HaB₂)

Obiekt E206a – ar E15, ćw. c (tabl. 834B)

Obiekt ofiarny?

Bezpośrednio w warstwie czarnej próchnicy zdeponowano naczynie nr 1. Naczynie to było ustawione dnem do góry i zostało zdeponowane na zachód od jamy grobowej E206, w jej bezpośrednim sąsiedztwie. Prawdopodobnie interpretować je należy jako ofiarę związaną z obiektem grobowym.

Inwentarz: N1-GII/A

Chronologia: V EB, 4 faza rozwojowa (HaB₂)

Obiekt E207 – ar E15, ćw. c (tabl. 834A)

Obiekt ofiarny?

Na spągu I w.m. wykopu, w warstwie czarnej próchnicy zarejestrowano fragmenty zniszczonych naczyń ceramicznych. Eksploracja warstwami mechanicznymi nie pozwoliła uchwycić zarysu obiektu, w którym je zdeponowano. Wyróżniono 5 pojemników, które tworzyły dość zwarte skupisko. Prawdopodobnie zarejestrowane fragmenty ceramiki są rodzajem daru ofiarnego.

Inwentarz: N1-KI/B (tabl. 834A:3), N2-KIII/C (tabl. 834A:2), N3-CIII/B₇ (tabl. 834A:4), N4-G, N5-KII/Ba (tabl. 834A:1) oraz 3 fragmenty ceramiki (z 1 naczynia?)

Chronologia: IV/V EB, 4 faza rozwojowa (HaB₂)

Obiekt E208 – ar E15, ćw. d (tabl. 835, 836A)

Grób jamowy, popielnicowy, z obstawą kamienną

Wyraźnie czytelny zarys prostokątnej jamy grobowej, o wymiarach 172 × 111 cm, orientowanej na osi NW-SE, uchwycono i zarejestrowano na spągu II w.m. wykopu, na tle warstwy czarnej próchnicy.

W profilu jama miała kształt prostokątny o miąższości 27 cm, a jej wypełnisko składało się z czarnej próchnicy przemieszanej z resztkami stosu. Na spągu jamy, w jej części zachodniej, zdeponowana była urna nr 7, nakryta odwróconą do góry dnem wazą nr 10. Urnie towarzyszyły przystawki, częściowo zniszczone, rozmieszczone luźno w obrębie obiektu. Obok zarejestrowano również 2 kamienie stanowiące prawdopodobnie rodzaj obstawy. Z eksploracji wypełniska jamy, oprócz niewielkiej ilości przepalonych kości ludzkich, pozyskano również fragmenty przetopionego grotu strzały i trzpienia szpili, które znalazły się tam wraz z resztkami stosu.

Inwentarz: N1–WII/C (tabl. 835:4), N2–MI/Bc (tabl. 835:6), N3–C, N4–GII/A (tabl. 836A:7), N5–KIII/C?, N6–CI/B₅ (tabl. 835:5), N7–WIII/C (tabl. 836A:10), N8–KIII/D (tabl. 835:3), N9–KIII/C (tabl. 835:2), N10–WIII/D (tabl. 836A:9), N12–CI/B₂ (tabl. 836A:8), N13–CII/B₆ oraz 7 fragmentów ceramiki (z 6 naczyń?), wpn – przetopiony grot strzały z brązu typu II A wg J. Fogła (tabl. 835:1), fragment trzpienia z brązu (tabl. 835:1)

Chronologia: V EB, 4 faza rozwojowa (HaB₂)

Obiekt E209 – ar E5, ćw. c (tabl. 837)

Grób jamowy, popielnicowy

Na spągu I w.m. wykopu, na tle warstwy czarnej próchnicy zarejestrowano zarysy naczyń ceramicznych. Dopiero dalsza eksploracja pozwoliła uchwycić zarys prostokątnej jamy o wymiarach 136 × 99 cm, orientowanej na osi NW–SE. W profilu jama ta charakteryzowała się nieckowatym kształtem o miąższości 20 cm, a jej wypełnisko stanowiła czarna próchnica i spalenizna. Na spągu obiektu, w części wschodniej, zdeponowana była urna nr 11, ciasno obstawiona przystawkami. Były to głównie małe naczynia, wśród których czarki nr 5 i 3 ustawiono dnami ku górze. W części zachodniej obiektu zarejestrowano fragmenty ceramiki pochodzące od dużego naczynia wazowatego, obmazywanego palcami. Prawdopodobnie naczynie to pierwotnie stanowiło nakrycie popielnicy nr 11.

Inwentarz: N1–C, N2–CI/A (tabl. 837:1), N3–CI/A (tabl. 837:3), N4–KI/A? (tabl. 837:4), N5–CI/A (tabl. 837:5), N6–C, N7–CII/A (tabl. 837:7), N8–CI/A (tabl. 837:2), N9–C, N10–DI/A₁ (tabl. 837:6), N11–WI/D oraz 2 fragmenty ceramiki (z 2 naczyń?), z N7 – fragment przetopionego brązu

Chronologia: III EB, 2 faza rozwojowa (HaA₁)

Obiekt E210 – ar E15, ćw. c (tabl. 836B)

Obiekt ofiarny?

Zarys czworokątnej jamy, o wymiarach 55 × 56 cm, zarejestrowano na spągu II w.m. wykopu, na tle warstwy czarnej próchnicy. W profilu jama miała kształt prostokątny o miąższości 16 cm, a jej wypełnisko stanowiła czarna próchnica. Ze stropu obiektu pozyskano część przydenną dużego naczynia nr 1, odwróconego dnem do góry. Nie wyróżniono innych pojemników ani też przepalonych kości ludzkich. Prawdopodobnie obiekt ten należy interpretować jako jamę ofiarną lub zniszczony obiekt grobowy.

Inwentarz: N1–G

Chronologia: kultura łużycka

Obiekt E211 – ar E5, ćw. c (tabl. 836C)

Grób bez zarysu jamy, popielnicowy

Na spągu II w.m. wykopu, na tle czarnej próchnicy zarejestrowano zniszczoną popielnicę nr 3. Dalsza eksploracja nie pozwoliła uchwycić zarysu jamy grobowej. Urnie towarzyszył czerpak nr 4 i czarka nr 2, a cały zestaw pojemników nakryto odwróconym do góry dnem naczyniem nr 1.

Inwentarz: N1-GI/A, N2-CII/B, N3-C, N4-KIII/A (tabl. 836C:1) oraz 27 fragmentów ceramiki (z 5 naczyń?)

Chronologia: V EB, 4 faza rozwojowa (HaB₃)

Obiekt E212 – ar E5, ćw. c (tabl. 838)

Grób bez zarysu jamy, popielnicowy, z obstawą kamienną

Obiekt wyróżniono na podstawie zwartej skupiska naczyń ceramicznych, na spągu II w.m. wykopu, na tle czarnej próchnicy. Były one orientowane wzdłuż osi W-E. Eksploracja warstwami mechanicznymi nie pozwoliła zarejestrować zarysu jamy grobowej. W centralnej części ustawiona była urna nr 9, ciasno otoczona przez przystawki. Między przystawkami, pod odwróconą dnem do góry misą nr 1, znajdowało się naczynie jajowate nr 2, z którego wydobyto czerpak nr 3. Z ceramiki pozyskanej spomiędzy naczyń wyróżniono pojemniki nr 10, 11 i 12. Na stopie obiektu zarejestrowano 2 duże kamienie, pierwotnie tworzące prawdopodobnie rodzaj obstawy kamiennej.

Inwentarz: N1-MI/Ab (tabl. 838:9), N2-GI/A (tabl. 838:10), N3-KII/Bb (tabl. 838:1), N4-CII/C (tabl. 838:2), N5-KIII/B (tabl. 838:3), N6-KIII/Ca (tabl. 838:4), N7-KIII/C (tabl. 838:5), N8-CII/C₁₀ (tabl. 838:6), N9-G, N10-T (tabl. 838:7), N11-GI/A, N12-MI/Ab (tabl. 838:8) oraz 18 fragmentów ceramiki (z 11 naczyń?)

Chronologia: V EB, 4 faza rozwojowa (HaB₃)

Obiekt E213 – ar E5, ćw. c (tabl. 839)

Grób jamowy, popielnicowy, z obstawą kamienną

Zarys prostokątnej jamy grobowej, o wymiarach 110 × 76 cm, orientowanej na osi W-E, zarejestrowano na spągu II w.m. wykopu, na tle przemytej warstwy. W profilu charakteryzowała się ona prostokątnym kształtem o miąższości 15 cm, a jej wypełnisko stanowiła czarna próchnica. Na spągu jamy, w jej części zachodniej, zdeponowano urnę – czarkę nr 1. Towarzyszyły jej przystawki, częściowo już zniszczone, wśród których z naczynia nr 2 wydobyto czerpak nr 6, natomiast z ceramiki zalegającej we wnętrzu obiektu wydzielono misę nr 7. W trakcie eksploracji rejestrowano liczne kamienie, stanowiące prawdopodobnie rodzaj obstawy.

Inwentarz: N1-CII/C₁₀ (tabl. 839:5), N2-GII/A (tabl. 839:7), N3-MI/Ab (tabl. 839:3), N4-CII/C₁₀ (tabl. 839:4), N5-CI/B (tabl. 839:1), N6-KIII/D (tabl. 839:2), N7-MI/Ac (tabl. 839:6) oraz 47 fragmentów ceramiki (z 13 naczyń?)

Chronologia: V EB, 4 faza rozwojowa (HaB₂)

Obiekt E214 – ar E5, ćw. a (tabl. 840A)

Obiekt ofiarny?

Na spągu II w.m. wykopu, na tle warstwy czarnej próchnicy zarejestrowano fragmenty zniszczonych naczyń ceramicznych, pochodzące od 3 pojemników. Nie uchwycono czytelnych granic obiektu, którego wypełnisko było identyczne jak otaczająca warstwa. Prawdopodobnie naczynia te są rodzajem daru ofiarnego, związanego z grobem E232.

Inwentarz: N1-MI/Ab? (tabl. 840A:1), N2-GI/A, N3-KIII/C

Chronologia: V EB, 4 faza rozwojowa (HaB₂, HaB₃)

Obiekt E215 – ar E5, ćw. a (tabl. 840B)

Grób jamowy, popielnicowy

Nieregularną w zarysie jamę grobową, o wymiarach 108 × 102 cm, orientowaną na osi NW–SE, wyróżniono na spągu I w.m. wykopu, na tle warstwy czarnej próchnicy. W profilu jama miała kształt nieckowaty o miąższości 25 cm, a jej wypełnisko stanowiła czarna próchnica. Na spągu zdeponowano zwarte skupisko naczyń ceramicznych, między którymi w części wschodniej ustawiona była urna nr 6. Oprócz nich z ceramiki pozyskanej z eksploracji wypełniska jamy wyróżniono naczynie nr 7.

Inwentarz: N1–CIII/C, N2–W?, N3–CIII/C₁?, N4–C?, N5–GI/A, N6–CII/B₇ (tabl. 840B:1), N7–GII/A oraz 10 fragmentów ceramiki (z 4 naczyń?)

Chronologia: V EB, 4 faza rozwojowa (HaB₂)

Obiekt E216 – ar E5, ćw. a, c (tabl. 840C)

Grób jamowy, popielnicowy

Prostokątną jamę grobową, o wymiarach 161 × 90 cm, orientowaną na osi W–E, wydzielono na spągu I w.m. wykopu, na tle warstwy czarnej próchnicy. W profilu jama miała kształt prostokątny o miąższości 26 cm, a jej wypełnisko tworzyła czarna próchnica. Na spągu obiektu, w jego części wschodniej, zarejestrowano zniszczoną urnę nr 2. Oprócz niej w obiekcie zdeponowane były jeszcze 3 inne naczynia, również mocno zniszczone oraz kilkadziesiąt pojedynczych fragmentów ceramiki.

Inwentarz: N1–KIII/C?, N2–WIII/D, N3–C, N4–GI/A oraz 76 fragmentów ceramiki (z 25 naczyń?)

Chronologia: IV, V EB, 3, 4 faza rozwojowa (HaB)

Obiekt E217 – ar E13, ćw. d (tabl. 841)

Grób jamowy, popielnicowy

Na spągu I w.m. wykopu, na tle czarnej próchnicy zarejestrowano zwarte skupisko bardzo zniszczonych naczyń ceramicznych. Dalsza eksploracja pozwoliła uchwycić słabo czytelny zarys prostokątnej jamy grobowej o wymiarach 122 × 96 cm, orientowanej na osi NW–SE. W przekroju pionowym jama miała kształt nieckowaty o miąższości 24 cm, a jej wypełnisko stanowiła czarna próchnica. Naczynia tworzyły zwarte skupisko, w którego centrum ustawiona była urna nr 2. Była ona zniszczona, a szczątki zmarłego rozsypane były w jej pobliżu, w obrębie jamy grobowej. Urnie towarzyszyły przystawki, jednak z uwagi na znaczny stopień zniszczenia i przemieszczenia, niemożliwe jest odtworzenie ich pierwotnych relacji. Dodatkowo z ceramiki zalegającej w wypełnisku obiektu wyróżniono naczynie nr 10.

Inwentarz: N1–WIII/A (tabl. 841:4), N2–WIII/A, N3–CIII/A₁ (tabl. 841:2), N4–WIII/A, N5–CIII/A₁ (tabl. 841:5), N6–CII/A (tabl. 841:3), N7–CII/C₆, N8–KIII/A (tabl. 841:1), N9–M?, N10–CI/A oraz 110 fragmentów ceramiki (z 14 naczyń?), wpn – fragment przetopionego brązu

Chronologia: IV EB, 3 faza rozwojowa (HaB₁)

Obiekt E218 – ar E5, ćw. c (tabl. 842A)

Grób jamowy, popielnicowy

Prostokątny w planie płaskim obiekt grobowy, o wymiarach 110 × 90 cm, orientowany na osi NW–SE, wydzielony został na spągu II w.m. wykopu, na tle warstwy czarnej próchnicy. W profilu miał kształt prostokątny o miąższości 20 cm, a jego wypełnisko złożone było z czarnej próchnicy i spalenizny. Na spągu zdeponowano urnę nr 3, oprócz której zarejestrowano również 2 garnki – przystawki rozmieszczone luźno w obrębie jamy grobowej oraz kilkadziesiąt fragmentów ceramiki.

Inwentarz: N1–GII/A (tabl. 842A:2), N2–GIII/B (tabl. 842A:1), N3–WIII/B oraz 53 fragmenty ceramiki (z 15 naczyń?)

Chronologia: V EB, 4 faza rozwojowa (HaB₃)

Obiekt E219 – ar E13, ćw. b (tabl. 843)

Grób jamowy, popielnicowy

Zarys prostokątnej jamy grobowej, o wymiarach 104 × 98 cm, orientowanej na osi W–E, zarejestrowano na spągu I w.m. wykopu, w warstwie czarnej próchnicy. W profilu jama miała kształt nieckowaty o miąższości 23 cm, a jej wypełnisko stanowiła czarna próchnica. Na spągu obiektu, w jego centralnej części zarejestrowano urnę nr 11, ciasno obstawioną przez przystawki. Między nimi na uwagę zasługuje naczynie nr 5, pod którym zdeponowano czarki nr 8 i 9, natomiast z wnętrza misy nr 2 wydobyto czerpak nr 3. Duży kamień zalegający na stropie jamy grobowej, być może, miał oznaczać na powierzchni miejsce pochówku.

Inwentarz: N1–MII/Ba (tabl. 843:8), N2–MII/Ba (tabl. 843:5), N3–KIII/C (tabl. 843:6), N4–GIII/Ca, N5–CII/A, N6–WI/A? (tabl. 843:7), N7–CII/A₂, N8–CI/A (tabl. 843:4), N9–CIII/B₃ (tabl. 843:10), N10–CI/A, N11–WI/A (tabl. 843:9) oraz 23 fragmenty ceramiki (z 7 naczyń?), z N11 – szpila brązowa z profilowaną główką typu Mostkowice (tabl. 843:2), fragment przetopionego brązu (tabl. 843:3), duża tarczka guzikowata z brązu (tabl. 843:1)

Chronologia: III EB, 2 faza rozwojowa (BD/HaA₁)

Obiekt E220 – ar E4, ćw. a (tabl. 842B)

Grób komorowy, bezpopielnicowy, kurhanowy

Zarys dużej, prostokątnej jamy grobowej, o wymiarach 246 × 152 cm, orientowanej na osi NW–SE, zarejestrowano na spągu I w.m. wykopu, na tle czarnej próchnicy. Już na poziomie stropu obiektu był czytelny zarys wewnętrznej komory obsypanej warstwą lessu na złożu wtórnym. W profilu obiekt miał kształt prostokątny, o miąższości 23 cm. Wypełnisko wewnętrznej komory składało się z czarnej próchnicy przemieszanej z resztkami stosu. Z eksploracji komory grobowej, oprócz przepalonych szczątków ludzkich, pozyskano fragmenty potłuczonego naczynia nr 1. Nie zarejestrowano innych naczyń. Obiekt oddzielony był od sąsiadujących grobów kolistą pustą przestrzenią, co pośrednio świadczyć może o istnieniu w przeszłości nasypu ziemnego.

Inwentarz: N1–C, wpn – 3 fragmenty przetopionego brązu

Chronologia: II/III EB, 2 faza rozwojowa (BC₂-BD), ¹⁴C: 1409-1214 BC (95,4%)

Obiekt E221 – ar E4, ćw. a (tabl. 842C)

Obiekt ofiarny?

Na spągu I w.m. wykopu, na tle warstwy czarnej próchnicy zarejestrowano fragmenty 2 zniszczonych naczyń ceramicznych. Nie uchwycono zarysu jamy, którego wypełnisko było identyczne jak otaczająca warstwa. Prawdopodobnie fragmenty ceramiki stanowiące obiekt są pozostałościami naczyń, będących rodzajem daru ofiarnego, złożonego w pobliżu grobu E220.

Inwentarz: N1–G, N2–C

Chronologia: III EB, 2 faza rozwojowa (HaA₁)

Obiekt E222 – ar E27, ćw. a (tabl. 844A)

Obiekt ofiarny?

Na stropie lessowego calca zarejestrowano zarys niewielkiej prostokątnej jamy o wymiarach 62 × 68 cm. W przekroju pionowym jama miała kształt nieckowaty o miąższości 13 cm, a jej wypełnisko stanowiła czarna próchnica. Na stropie obiektu zdeponowane było tylko jedno naczynie – odwrócona dnem do góry misa nr 1. Nie odnotowano obecności przepalonych szczątków ludzkich. Być może, obiekt ten stanowił rodzaj jamy ofiarnej.

Inwentarz: N1–MII/Bb (tabl. 844A:1)

Chronologia: IV, V EB, 3, 4 faza rozwojowa (HaB)

Obiekt E223 – ar E4, ćw. d (tabl. 844B)

Zniszczony grób?

Obiekt wyróżniony został dzięki widocznemu skupisku zniszczonych naczyń ceramicznych, na spągu II w.m. wykopu, na tle czarnej próchnicy. Nie uchwycono czytelnych granic obiektu, którego wypełnisko było tożsame z otoczeniem. Nie zarejestrowano również naczyń, które jednoznacznie można by określić jako popielnicę. Prawdopodobnie opisywany obiekt to pozostałości zniszczonego grobu.

Inwentarz: N1–CI/A (tabl. 844B:1), N2–CI/C (tabl. 844B:4), N3–CI/B/MII/Ac? (tabl. 844B:2), N4–WI/D (tabl. 844B:3), N5–KI/A (tabl. 844B:5), N6–KI/A oraz 28 fragmentów ceramiki (z 3 naczyń?)

Chronologia: III EB, 2 faza rozwojowa (HaA₁)

Obiekt E224 – ar E4, ćw. d (tabl. 844C)

Obiekt ofiarny?

Niewielki prostokątny obiekt, o wymiarach 61 × 48 cm, orientowany na osi SW–NE, wyróżniono na spągu II w.m. wykopu, na tle warstwy czarnej próchnicy. W profilu charakteryzował się on nieckowatym kształtem o miąższości 17 cm, a jego wypełnisko stanowiła czarna próchnica. Na stropie obiektu zarejestrowano zwarte skupisko zniszczonych naczyń ceramicznych. Nie stwierdzono obecności przepalonych szczątków ludzkich. Jeśli obiekt nie był reliktem grobu, to prawdopodobnie mógł być rodzajem jamy ofiarnej.

Inwentarz: N1–KIII/C, N2–GII/A, N3–KIII/C, N4–KII/Ba (tabl. 844C:1), N5–MI/Bb oraz 40 fragmentów ceramiki (z 12 naczyń?)

Chronologia: V EB, 4 faza rozwojowa (HaB₃)

Obiekt E225 – ar E4, ćw. d (tabl. 845A)

Grób bez zarysu jamy, popielnicowy

Zwarte skupisko naczyń ceramicznych zarejestrowano na spągu II w.m. wykopu, na tle warstwy czarnej próchnicy. Nie uchwycono zarysu jamy grobowej, której wypełnisko musiało być tożsame z otoczeniem. W części zachodniej wyróżniono urnę nr 6, której towarzyszyły naczynia-przystawki. Naczynia obsypano resztkami stosu zawierającymi węgle drzewne.

Inwentarz: N4–GII/A (tabl. 845A:1), N5–CII/B₈, N6–WII/B₂ oraz 30 fragmentów ceramiki (z 6 naczyń?)

Chronologia: V EB, 4 faza rozwojowa (HaB₃)

Obiekt E225a – ar E4, ćw. d (tabl. 845B)

Obiekt ofiarny

W bezpośrednim sąsiedztwie obiektu E225 zdeponowano dary ofiarne złożone z 3 naczyń. Wśród nich naczynie nr 3 zostało nakryte misą nr 2. Ponadto z wnętrza garnka nr 3 wydobyto fragmenty gruszkowatej grzechotki glinianej.

Inwentarz: N1–CII/C₁₀ (tabl. 845B:2), N2–MI/Ac (tabl. 845B:3), N3–G, z N3 – grzechotka gruszkowata (tabl. 845B:1)

Chronologia: V EB, 4 faza rozwojowa (HaB₃)

Obiekt E226 – ar E4, ćw. d (tabl. 845C)

Grób symboliczny?

Prostokątny w zarysie obiekt, o wymiarach 54 × 57 cm, orientowany na osi NW–SE, wyróżniono na spągu II w.m. wykopu, na tle warstwy czarnej próchnicy. W profilu był on kształtu nieckowatego o miąższości 17 cm, a jego wypełnisko tworzyła czarna próchnica. Na jego stropie zarejestrowano naczynia ceramiczne tworzące zwarte skupisko, wśród których naczynie nr 4 było nakryte naczyniem nr 1, natomiast pod ustawioną dnem do góry misą nr 2 zdeponowano garnki nr 3 i 5. Zarówno w jamie, jak i w żadnym z naczyń nie zarejestrowano przepalonych kości. Rozmiary obiektu oraz sposób potraktowania naczyń identyczny jak dla pochówków popielnicowych sugeruje, że obiekt ten mógł pełnić funkcję grobu symbolicznego.

Inwentarz: N1–GI/A, N2–MI/Aa (tabl. 845C:1), N3–GI/B (tabl. 845C:2), N4–GIII/A (tabl. 845C:3), N5–KIII/C oraz 16 fragmentów ceramiki (z 8 naczyń?)

Chronologia: V EB, 4 faza rozwojowa (HaB₃)

Obiekt E227 – ar E14, ćw. b (tabl. 846)

Grób jamowy, popielnicowy

Zarys prostokątnej jamy grobowej, o wymiarach 96 × 58 cm, orientowanej na osi NW–SE, zarejestrowano na spągu III w.m. wykopu, na tle przemytej warstwy zalegającej nad calcem. W przekroju pionowym jama miała kształt prostokątny o miąższości 22 cm, a jej wypełnisko złożone było z czarnej próchnicy i spalenizny. W części zachodniej obiektu została zdeponowana urna nr 1, obok której ustawiono małą czarkę nr 2. Kolejne naczynia znajdowały się w części wschodniej jamy. Wyróżniono tu naczynie nr 5, które nakryto odwróconą do góry dnem misą nr 4 oraz naczynie nr 3, z którego wydobyto czerpak nr 6.

Inwentarz: N1–CII/C₈ (tabl. 846:3), N2–CI/C₂ (tabl. 846:1), N3–GII/A (tabl. 846:4), N4–MI/Ac (tabl. 846:6), N5–GIII/C (tabl. 846:5), N6–KIII/D (tabl. 846:2) oraz 30 fragmentów ceramiki (z 13 naczyń?)

Chronologia: V EB, 4 faza rozwojowa (HaB₃)

Obiekt E228 – ar E14, ćw. c (tabl. 847B)

Zniszczony grób?

Na spągu II w.m. wykopu, na tle czarnej próchnicy zarejestrowano fragmenty zniszczonych naczyń ceramicznych. Nie uchwycono zarysu jamy grobowej, której wypełnisko było tożsame z otaczającą warstwą. Wyróżniono wazę nr 1 i czarkę nr 2. Prawdopodobnie naczynia te są pozostałościami zniszczonego grobu.

Inwentarz: N1-WI/A₃ (tabl. 847B:2), N2-CI/A₁ (tabl. 847B:1)

Chronologia: III EB, 2 faza rozwojowa (HaA₁)

Obiekt E229 – ar E13, ćw. a (tabl. 848)

Grób bez zarysu jamy, popielnicowy

Obiekt wyróżniony został na podstawie zarysów naczyń ceramicznych, na spągu I w.m. wykopu, na tle czarnej próchnicy. Eksploracja warstwami mechanicznymi nie pozwoliła zarejestrować zarysu jamy grobowej. Naczynia tworzyły zwarte skupisko, w którego centrum zdeponowana była urna nr 11, pierwotnie nakryta misą nr 7. Towarzyszyły jej przystawki, bardzo już zniszczone. Spośród nich, z naczynia nr 5 wydobyto naczynie nr 6. Z eksploracji wypełniska popielnicy, oprócz przepalonych kości ludzkich, pozyskano brązową szpilę pastorałowatą.

Inwentarz: N1-CII/A₂ (tabl. 848:2), N2-CIII/A (tabl. 848:3), N3-KI/A₃ (tabl. 848:6), N4-KI/A₃ (tabl. 848:4), N5-CII/C, N6-CI/B (tabl. 848:5), N7-G?, N8-C, N9-DI/A, N10-KIII/Aa (tabl. 848:7), N11-WI/A, z N11 – szpila brązowa pastorałowata z główką rozklepaną i zwiniętą w ucho (tabl. 848:1)

Chronologia: III EB, 2 faza rozwojowa (HaA₁)

Obiekt E230 – ar E14, ćw. a (tabl. 849A)

Zniszczony grób?

Zarys prostokątnego obiektu, o wymiarach 117 × 92 cm, orientowanego na osi NW-SE, uchwycono i zadokumentowano na spągu II w.m. wykopu, na tle warstwy czarnej próchnicy. W profilu miał on kształt nieckowaty o miąższości 13 cm, a jego wypełnisko współtworzyła czarna próchnica i spalenizna. Z eksploracji obiektu pozyskano fragmenty 2 zniszczonych naczyń. Prawdopodobnie zarejestrowano jedynie spąg zniszczonej jamy grobowej.

Inwentarz: N1-WIII/A₂?, N2-CII/A₂ (tabl. 849A:1) oraz 1 fragment ceramiki

Chronologia: III EB, 2 faza rozwojowa (HaA₁)

Obiekt E231 – ar E5, ćw. c (tabl. 850)

Grób jamowy, popielnicowy, z obstawą kamienną

Prostokątny w planie płaskim obiekt, o wymiarach 108 × 77 cm, orientowany na osi NW-SE, wyróżniono na spągu III w.m. wykopu, na tle przemytej warstwy. W profilu miał on kształt prostokątny o miąższości 23 cm, a jego wypełnisko składało się z czarnej próchnicy i spalenizny. W centralnej części jamy grobowej ustawiona była urna nr 6, z wnętrza której, oprócz kości, wydobyto czarkę nr 7. Urnę nakryto odwróconą do góry dnem misą nr 5. Obok postawiono jeszcze 2 pojemniki, z których garnek nr 4 nakryto odwróconym do góry dnem kubkiem nr 2, natomiast garnek nr 3 nakryto dużym fragmentem talerza nr 1. W wypełnisku jamy grobowej rejestrowano również kamienie, pełniące prawdopodobnie rodzaj obstawy.

Inwentarz: N1-T (tabl. 850:1), N2-KIII/D (tabl. 850:2), N3-GI/A (tabl. 850:4), N4-GIII/C (tabl. 850:5), N5-MI/Ac (tabl. 850:6), N6-GIII/C, N7-CII/C₇ (tabl. 850:3) oraz 5 fragmentów ceramiki (z 3 naczyń?)

Chronologia: V EB, 4 faza rozwojowa (HaB₃)

Obiekt E232 – ar E5, ćw. a (tabl. 847A)

Grób jamowy, popielnicowy

Zarys prostokątnej jamy grobowej, o wymiarach 102 × 75 cm, orientowanej na osi NW–SE, zarejestrowano na spągu III w.m. wykopu, w przemytej warstwie zalegającej nad stropem calca. W profilu jama charakteryzowała się nieckowatym kształtem i miąższością 20 cm, a jej wypełnisko złożone było z czarnej próchnicy i spalenizny. W centralnej części zdeponowano urnę – czarkę nr 7. Towarzyszyły jej liczne przystawki, spośród których naczynie nr 5 było nakryte misą nr 4. Pozostałe pojemniki zachowały się fragmentarycznie, ponieważ cały obiekt był bardzo zniszczony, zwłaszcza w partiach stropowych.

Inwentarz: N1–KIII/C (tabl. 847A:1), N2–KIII/C, N3–KIII/C, N4–M?, N5–GII/A (tabl. 847A:3), N6–KIII/D (tabl. 847A:2), N7–CII/B

Chronologia: V EB, 4 faza rozwojowa (HaB₃)

Obiekt E233 – ar E5, ćw. a (tabl. 851)

Grób jamowy, popielnicowy

Słabo czytelną, prostokątną w planie płaskim jamę grobową, o wymiarach 109 × 88 cm, orientowaną na osi NW–SE, wyróżniono już spągu II w.m. wykopu, na tle warstwy czarnej próchnicy. W przekroju pionowym jama miała kształt prostokątny o miąższości 33 cm, a jej wypełnisko stanowiła czarna próchnica. W części zachodniej obiektu została zdeponowana urna nr 7, a na wschód od niej ustawione były przystawki, tworzące zwarte skupisko. Wśród przystawek garnek nr 6 nakryty był talerzem zdobionym odciskami paznokciowymi. Inwentarz: N1–GI/A, N2–KII/A₁? (tabl. 851:1), N3–T (tabl. 851:6), N4–CII/B, N5–CII/B₈ (tabl. 851:8), N6–GII/A (tabl. 851:5), N7–WIII/D, N8–MI/Ca (tabl. 851:7), N9–KIV (tabl. 851:4), N10–CII/B₁ (tabl. 851:2), N11–KIII/D (tabl. 851:3) oraz 1 fragment ceramiki

Chronologia: V EB, 4 faza rozwojowa (HaB₃), ¹⁴C: 1073-850 BC (95,4%)

Obiekt E234 – ar E13, ćw. b (tabl. 849B)

Obiekt ofiarny? – naczynie wolnostojące

Fragmenty zniszczonego naczynia ceramicznego nr 1 zarejestrowano na spągu II w.m. wykopu, na tle czarnej próchnicy. Ponieważ było ono płytko posadowione, bez zagłębiania w calec, nie uchwycono zarysu obiektu. Prawdopodobnie zarejestrowane naczynie jest rodzajem daru ofiarnego.

Inwentarz: N1–CII/C₄ (tabl. 849B:1) oraz 7 fragmentów ceramiki (z 4 naczyń?)

Chronologia: V EB, 4 faza rozwojowa (HaB₂)

Obiekt E235 – ar E13, ćw. a (tabl. 852A)

Grób bez zarysu jamy, popielnicowy

W trakcie eksploracji II w.m. wykopu, w warstwie czarnej próchnicy zarejestrowano zarysy naczyń ceramicznych, bez uchwytnych granic obiektu, do którego zostały złożone. W części zachodniej ustawiona była urna nr 4, nakryta naczyniem nr 5. Oprócz niej wyróżniono jeszcze czarki nr 1, 3 i kubek nr 2.

Inwentarz: N1–CIII/C (tabl. 852A:1), N2–KIII/A (tabl. 852A:2), N3–CII/A (tabl. 852A:3), N4–CI/A, N5–C oraz 6 fragmentów ceramiki (z 3 naczyń?)

Chronologia: IV EB, 3 faza rozwojowa (HaA₂/HaB₁)

Obiekt E236 – ar E13, ćw. b (tabl. 849C)

Obiekt ofiarny?

Na spągu II w.m. wykopu, na tle czarnej próchnicy zarejestrowano fragmenty zniszczonego naczynia ceramicznego, bez uchwytnego zarysu jamy, do której zostało ono złożone. Po analizie materiału wyróżniono naczynie nr 2. Prawdopodobnie obiekt należy interpretować jako obiekt ofiarny.

Inwentarz: N1–CIII/A (tabl. 849C:1), N2–KIII/C

Chronologia: IV, V EB, 3, 4 faza rozwojowa (HaB)

Obiekt E237 – ar E13, ćw. b (tabl. 852B)

Grób bez zarysu jamy, popielnicowy

W trakcie eksploracji II w.m. wykopu, na tle czarnej próchnicy uchwycono zarysy zniszczonych naczyń ceramicznych, orientowanych wzdłuż osi W–E. Mimo dokładnej eksploracji, nie zarejestrowano zarysu jamy grobowej, której wypełnisko musiało być tożsame z otaczającą warstwą. W części zachodniej ustawiona była bardzo zniszczona urna nr 1, nakryta prawdopodobnie naczyniem nr 2. Obok niej ustawione było jeszcze jedno mocno zniszczone naczynie – czarka nr 3. Naczynia obsypano resztkami stosu zawierającymi węgle drzewne.

Inwentarz: N1–CI/B?, N2–G, N3–CII/A₂? (tabl. 852B:2), z N1 – fragment trzpienia szpili brązowej (tabl. 852B:1)

Chronologia: III EB, 2 faza rozwojowa (HaA₁)

Obiekt E238 – ar E13, ćw. b (tabl. 852C)

Zniszczony grób?, obiekt ofiarny?

Na spągu II w.m. wykopu, na tle czarnej próchnicy zarejestrowano fragmenty zniszczonego naczynia ceramicznego nr 1, bez uchwytnych granic obiektu, do którego je złożono. Prawdopodobnie fragmenty te pochodzą ze stropu jakiegoś zniszczonego obiektu.

Inwentarz: N1–G oraz 9 fragmentów ceramiki (z 6 naczyń?)

Chronologia: kultura łużycka

Obiekt E239 – ar E3, ćw. d (tabl. 853A)

Grób jamowy, popielnicowy, zniszczony

Słabo czytelny zarys prostokątnej jamy grobowej, o wymiarach 100 × 102 cm, orientowanej na osi W–E, rejestrowano już na spągu II w.m. wykopu, na tle warstwy czarnej próchnicy. W profilu jama miała kształt nieckowaty o miąższości 19 cm, a jej wypełnisko złożone było z czarnej próchnicy i spalenizny. Wewnątrz obiektu znajdowały się pozostałości zniszczonej urny nr 1 oraz kilku przystawek. Z eksploracji wypełniska pozyskano również fragmenty przedmiotów brązowych, zdeponowanych prawdopodobnie pierwotnie w zniszczonej urnie. Z uwagi na znaczny stopień zniszczenia i przemieszczenia naczyń odtworzenie ich pierwotnych układów jest niemożliwe.

Inwentarz: N1–WIII/B (tabl. 853A:6), N2–CIII/A₃ (tabl. 853A:3), N3–CIII/A₃ (tabl. 853A:4), N4–KII/Ba (tabl. 853A:5) oraz 6 fragmentów ceramiki (z 1 naczynia?), wpn – fragment trzpienia szpili brązowej (tabl. 853A:2), fragment bransolety brązowej z pręta o przekroju D-kształtnym (tabl. 853A:1), fragment przetopionego brązu

Chronologia: IV EB, 3 faza rozwojowa (HaB₁)

Obiekt E240 – ar E3, ćw. a (tabl. 854A)

Grób bez zarysu jamy, popielnicowy

W trakcie eksploracji II w.m. wykopu, w warstwie czarnej próchnicy zarejestrowano zwarte skupisko zniszczonych naczyń ceramicznych, bez czytelnych granic obiektu, do którego zostały wstawione. Rolę urny pełniła mała czarka nr 5, którą umieszczono w misie nr 4 i nakryto dzbanem nr 3, odwróconym dnem ku górze. Zestaw ten był zdeponowany w części zachodniej całego skupiska. Od strony wschodniej popielnicę otaczały przystawki, wszystkie bardzo zniszczone. Z ceramiki pozyskanej z eksploracji obiektu wydzielono naczynia nr 11 i 12.

Inwentarz: N1–CII/A₂ (tabl. 854A:1), N2–CI/A (tabl. 854A:2), N3–DI/A, N4–MII/Ba (tabl. 854A:5), N5–CII/A₂?, N6–CI/A, N7–CI/A (tabl. 854A:4), N8–W, N9–KI/A₃ (tabl. 854A:3), N10–GIII/Ca, N11–KI/A, N12–CI/B oraz 39 fragmentów ceramiki (z 15 naczyń?)

Chronologia: III EB, 2 faza rozwojowa (HaA₁)

Obiekt E241 – ar E13, ćw. a (tabl. 852D)

Grób jamowy, popielnicowy, zniszczony

Niewielką kolistą jamę grobową o wymiarach 20 × 20 cm wyróżniono na spągu III w.m. wykopu, na tle czarnej próchnicy. W profilu jama ta miała kształt nieckowaty i miąższość 7 cm, a jej wypełnisko stanowiła czarna próchnica. Na stropie zarejestrowano część przydenną zniszczonej urny nr 1, wypełnioną przepalonymi szczątkami ludzkimi.

Inwentarz: N1–W?

Chronologia: kultura łużycka?

Obiekt E242 – ar E1, ćw. b (tabl. 855)

Grób jamowy, popielnicowy, zniszczony

Słabo czytelny zarys prostokątnej jamy grobowej, o wymiarach 68 × 56 cm, orientowanej na osi W–E, zarejestrowano na spągu I w.m. wykopu, na tle warstwy czarnej próchnicy. W profilu jama charakteryzowała się nieckowatym kształtem i miąższością 14 cm, a jej wypełnisko stanowiła czarna próchnica. Wszystkie znajdujące się wewnątrz naczynia były bardzo zniszczone i tworzyły zwarte skupisko na spągu obiektu. W części zachodniej zdeponowana była urna nr 4, postawiona na naczyniu nr 8, które uległo zgnieceniu. Szczątki zmarłego do niej włożone zostały przygniecione dużym kamieniem, obok którego położono ciężarek do sieci. Popielnicy towarzyszyły przystawki, z których czarkę nr 1 ustawiono dnem do góry, natomiast we wtórnie przepalonej czarce nr 5 zdeponowano czerpak nr 6.

Inwentarz: N1–CII/A₂ (tabl. 855:5), N2–CI/A, N3–CI/A₈ (tabl. 855:4), N4–WI, N5–CII/A₂ (tabl. 855:3), N6–KI/A₃ (tabl. 855:2), N7–CI/A (tabl. 855:1), N8–G, z N4 – ciężarek do sieci (tabl. 855:6), 2 fragmenty trzpienia szpili (tabl. 855:7)

Chronologia: III EB, 2 faza rozwojowa (HaA₁)

Obiekt E243 – ar E2, ćw. d (tabl. 854D)

Grób bez zarysu jamy, popielnicowy, zniszczony

Na spągu III w.m. wykopu, na tle czarnej próchnicy zarejestrowano fragmenty zniszczonej urny nr 1 oraz przepalone kości ludzkie. Nie uchwycono czytelnego zarysu jamy grobowej. Opisywany obiekt to jedynie pozostałości zniszczonego grobu.

Inwentarz: N1–W? oraz 1 fragment ceramiki

Chronologia: kultura łużycka

Obiekt E244 – ar E1, ćw. c (tabl. 856A)

Grób jamowy, bezpopielnicowy

Słabo czytelny zarys prostokątnej jamy grobowej, o wymiarach 51 × 44 cm, orientowanej na osi NW–SE, zarejestrowano na spągu II w.m. wykopu, na tle warstwy czarnej próchnicy. W przekroju pionowym jama miała kształt prostokątny o miąższości 13 cm, a jej wypełnisko złożone było z czarnej próchnicy przemieszanej ze spalenizną. Z wnętrza obiektu wyeksplorowano fragmenty zniszczonych 4 naczyń oraz niewielką ilość przepalonych kości ludzkich. Omawiany obiekt to jedynie spąg zniszczonej jamy grobowej.

Inwentarz: N1–DI/A?, N2–CIII/A (tabl. 856A:2), N3–CI/A₁? (tabl. 856A:3), N4–CI/A (tabl. 856A:1) oraz 84 fragmenty ceramiki (z 19 naczyń?)

Chronologia: III EB, 2 faza rozwojowa (HaA₁)

Obiekt E245 – ar E2, ćw. a (tabl. 857B)

Grób jamowy, bezpopielnicowy

Prostokątny obiekt grobowy, o wymiarach 100 × 81 cm, orientowany na osi N–S, wyróżniono na spągu III w.m. wykopu, na tle przemytej warstwy zalegającej nad calcem. W profilu obiekt ten był nieckowatego kształtu o miąższości 16 cm. Z wypełniska złożonego z brunatnej próchnicy wydobyto niewielką ilość przepalonych kości ludzkich i luźnych fragmentów ceramiki. Prawdopodobnie zarejestrowano jedynie spąg zniszczonej jamy grobowej.

Inwentarz: 26 fragmentów ceramiki (z 11 naczyń?)

Chronologia: kultura łużycka

Obiekt E246 – ar E10, ćw. c (tabl. 856B)

Grób jamowy, popielnicowy, potrójny

Czytelny zarys prostokątnej jamy grobowej, o wymiarach 59 × 68 cm, orientowanej na osi N–S, zarejestrowano na spągu I w.m. wykopu, na tle żwirowego calca. W profilu jama miała kształt nieckowaty o miąższości 15 cm, a jej wypełnisko stanowiła szara próchnica. Na spągu jamy grobowej ustawiona była urna nr 5, od strony południowej obstawiona przez 4 przystawki, spośród których czarka nr 2 była prawdopodobnie nakryta misą nr 1. Przepalone szczątki zmarłego, oprócz popielnicy, zarejestrowano również w naczyniach nr 2 i 3. Było ich tam jednak niewiele, co może świadczyć, że znalazły się tam przypadkowo.

Inwentarz: N1–M?, N2–CI/A (tabl. 856B:3), N3–CIII/B₃ (tabl. 856B:5), N4–CI/B (tabl. 856B:4), N5–W? (tabl. 856B:6), N6–KI/A? (tabl. 856B:2) oraz 4 fragmenty ceramiki (z 1 naczynia?), z N5 – fragment brzytwy (tabl. 856B:1)

Chronologia: III EB, 2 faza rozwojowa (HaA₁)

Obiekt E247 – ar E10, ćw. b (tabl. 857A)

Grób jamowy, popielnicowy i bezpopielnicowy

Prostokątny w zarysie obiekt grobowy, o wymiarach 109 × 93 cm, orientowany na osi NW–SE, wyróżniono na spągu I w.m. wykopu, na tle żwirowego calca. W profilu charakteryzował się on prosto-

kątnym kształtem o miąższości 22 cm. Wypełnisko złożone było z szarej próchnicy przemieszanej z reszkami stosu, zawierającymi węgle drzewne. Wewnątrz znajdowała się urna nr 3 oraz 2 inne naczynia, spośród których kubek nr 2 ustawiono dnem do góry. Pojemniki ceramiczne były rozmieszczone luźno i nie tworzyły żadnego układu. Przepalone szczątki ludzkie, oprócz popielnicy, zalegały łącznie z fragmentem przetopionego przedmiotu brązowego bezpośrednio w wypełnisku jamy grobowej.

Inwentarz: N1–MII/Ba (tabl. 857A:2), N2–KII/Ba (tabl. 857A:1), N3–CI/B₅ (tabl. 857A:3) oraz 6 fragmentów ceramiki (z 4 naczyń?), wpn – fragment przetopionego przedmiotu brązowego

Chronologia: IV/V EB, 4 faza rozwojowa (HaB₂)

Obiekt E248 – ar E10, ćw. c (tabl. 854C)

Jama

Prostokątną w zarysie jamę o wymiarach 56 × 50 cm wyróżniono na spągu I w.m. wykopu, na tle calca. W profilu miała ona kształt nieckowaty o miąższości 21 cm. Z eksploracji wypełniska, złożonego z szarej próchnicy, nie pozyskano ceramiki ani też przepalonych szczątków. Jedynie na stropie zarejestrowano fragment przetopionego brązu. Trudno jednoznacznie wnioskować na temat funkcji tego obiektu.

Inwentarz: wpn – fragment przetopionego zabytku brązowego

Chronologia: kultura łużycka?

Obiekt E249 – ar E10, ćw. c (tabl. 858A)

Grób jamowy, popielnicowy

Słabo czytelny zarys prostokątnej jamy grobowej, o wymiarach 46 × 55 cm, orientowanej na osi SW–NE, zarejestrowano na tle żwirowego calca. W profilu jama ta miała kształt prostokątny o miąższości 31 cm, a jej wypełnisko stanowiła bardzo zbielicowana próchnica. Na spągu obiektu ustawiona była urna nr 5, której towarzyszyły 3 niewielkie przystawki, z których czarka nr 2 jest wtórnie przepalona. Całość nakryto dużym naczyniem wazowatym nr 1, pierwotnie prawdopodobnie zwróconym dnem do góry.

Inwentarz: N1–WIII/A₂ (tabl. 858A:5), N2–CI/A (tabl. 858A:3), N3–KI/B (tabl. 858A:2), N4–GIII/Ca (tabl. 858A:4), N5–CI/A (tabl. 858A:6), z N4 – fragment przetopionego brązu (tabl. 858A:1)

Chronologia: III EB, 2 faza rozwojowa (BD/HaA₁)

Obiekt E250 – ar E70, ćw. d (tabl. 853B)

Grób jamowy, bezpopielnicowy

Niewielką prostokątną jamę grobową, o wymiarach 56 × 47 cm, orientowaną na osi NW–SE, wyróżniono na stropie calca. W profilu miała ona kształt nieckowaty o miąższości 11 cm, a jej wypełnisko składało się z szarej próchnicy i spalenizny zalegającej w spągu. Z eksploracji obiektu pozyskano fragmenty ceramiki oraz niewielką ilość przepalonych kości.

Inwentarz: 3 fragmenty ceramiki (z 1 naczynia?)

Chronologia: III EB, 2 faza rozwojowa (HaA₁)

Obiekt E251 – ar E10, ćw. d (tabl. 857C)

Grób jamowy, bezpopielnicowy, zniszczony

Słabo czytelny zarys prostokątnej jamy grobowej, o wymiarach 68 × 64 cm, orientowanej na osi W–E, zarejestrowano na tle żwirowego calca. W części zachodniej jama była zniszczona przez wkop wtórny.

W profilu miała ona kształt nieckowaty o miąższości 19 cm, a jej wypełnisko złożone było z jasnoszarej próchnicy przemieszanej ze żwirem. Z eksploracji obiektu pozyskano 2 całe naczynia oraz fragmenty trzeciego. Bezpośrednio z jamy wydobyto również duże fragmenty przepalonych kości ludzkich.

Inwentarz: N1–MII/Aa (tabl. 857C:2), N2–CII/C, N3–KIII/C (tabl. 857C:1) oraz 1 fragment ceramiki

Chronologia: IV/V EB, 4 faza rozwojowa (HaB₂)

Obiekt E252 – ar E10, ćw. a (tabl. 858B)

Grób jamowy, bezpopielnicowy

Słabo czytelny obiekt o zarysie prostokątnym, o wymiarach 116 × 107 cm, orientowany wzdłuż osi NW–SE, wyróżniono na stropie calca. W przekroju pionowym miał on kształt nieckowaty o miąższości 16 cm, a jego wypełnisko stanowiła zbielicowana próchnica. Obiekt znajdował się w części stanowiska zajętej przez drogę gruntową i był bardzo zniszczony. Na spągu zarejestrowano zwarte skupisko zniszczonych naczyń ceramicznych oraz przepalonych kości ludzkich. Znaczny stopień zniszczenia uniemożliwia odtworzenie pierwotnego układu naczyń w obrębie jamy grobowej.

Inwentarz: N1–C, N2–G, N3–C, N4–CII/A, N5–KI/A, N6–C, N7–WI/D (tabl. 858B:1) oraz 40 fragmentów ceramiki (z 7 naczyń?)

Chronologia: III EB, 2 faza rozwojowa (HaA₁)

Obiekt E253 – ar E7, ćw. d (tabl. 859)

Grób komorowy, popielnicowy i bezpopielnicowy, podwójny?

Prostokątny obiekt grobowy, o wymiarach 186 × 114 cm, orientowany na osi NW–SE, wyróżniono na spągu I w.m. wykopu na tle warstwy czarnej próchnicy. W trakcie eksploracji czytelny był zarys wewnętrznej komory grobowej oraz otaczającej warstwy zasypiskowej. W przekroju pionowym obiekt charakteryzował się prostokątnym kształtem i miąższością 35 cm. Wypełnisko komory wewnętrznej złożone było z czarnej próchnicy i spalenizny, natomiast warstwa żwiru na złożu wtórnym stanowiła zasypisko wkopu pod komorę. Na spągu owej komory zarejestrowano urny – wazę nr 2 i garnek nr 6. Druga z nich – nr 6 nakryta była misą nr 4. Ponadto przepalone szczątki ludzkie zalegały również bezpośrednio w komorze wewnętrznej, razem z resztkami stosu. Oprócz popielnic w wypełnisku komory znajdowały się fragmenty dziewięciu zniszczonych naczyń oraz dość liczne fragmenty ceramiki.

Inwentarz: N1–KII/Ba (tabl. 859:1), N2–W, N3–KII/Bb (tabl. 859:2), N4–MII/Cb (tabl. 859:5), N6–GIII/A (tabl. 859:6), N7–CII/B_o (tabl. 859:3), N8–G, N9–KI/B₇ (tabl. 859:4), N10–WIII/D (tabl. 859:7), N11–WIII/D oraz 52 fragmenty ceramiki (z 15 naczyń?), wpn – fragment przetopionego przedmiotu brązowego

Chronologia: V EB, 4 faza rozwojowa (HaB₂)

Obiekt E254 – ar E7, ćw. b (tabl. 860A)

Grób jamowy, popielnicowy

Prostokątna jamę grobową o słabo czytelnym zarysie, o wymiarach 39 × 43 cm, orientowaną na osi NW–SE, wydzielono na spągu II w.m. wykopu, na tle czarnej próchnicy. W profilu jama miała kształt nieckowaty o miąższości 13 cm, a jej wypełnisko składało się z czarnej próchnicy i spalenizny. Na stropie obiektu zarejestrowano część przydenną zniszczonej urny – wazy nr 1, wypełnioną przepalonymi kośćmi. Omawiany obiekt to jedynie spąg zniszczonej jamy grobowej.

Inwentarz: N1–WIII/A (tabl. 860A:1)

Chronologia: IV, V EB, 3, 4 faza rozwojowa (HaB)

Obiekt E255 – ar E7, ćw. a (tabl. 861)

Grób komorowy, bezpopielnicowy, kurhanowy

Duży prostokątny obiekt grobowy, o wymiarach 265 × 148 cm, orientowany na osi NW–SE, wyróżniono na spągu II w.m. wykopu, na tle przemytej warstwy zalegającej nad calcem. Już na poziomie stropu obiektu wyraźnie czytelny był zarys wewnętrznej komory grobowej, obsypanej warstwą żwiru na złożu wtórnym. W przekroju pionowym miał on kształt prostokątny i głębokość 40 cm. Wypełnisko komory wewnętrznej, w której prawdopodobnie znajdowała się drewniana skrzynia, złożone było z czarnej próchnicy przemieszanej z resztkami stosu. Przepalone szczątki zmarłego w dużej ilości zdeponowano bezpośrednio w wypełnisku komory. Dary grobowe w postaci naczyń glinianych zostały ustawione w jamie zasypiskowej, obstawiając od zewnątrz komorę. Dodatkowo z ceramiki pozyskanej z eksploatacji komory wewnętrznej wyróżniono naczynia nr 5 i 6. Obiekt otaczała kolistą, pusta przestrzeń, odgradzająca go od innych grobów. Może stanowić pośredni dowód istnienia nasypu kurhanowego.

Inwentarz: N1–WIII/A₅ (tabl. 861:4), N2–MI/Ba, N3–WI/A (tabl. 861:2), N4–MI/Ba, N5–CI/A (tabl. 861:3), N6–KI/A₂ (tabl. 861:1) oraz 6 fragmentów ceramiki (z 6 naczyń?)

Chronologia: III EB, 2 faza rozwojowa (HaA₁)

Obiekt E256 – ar E8, ćw. c, d (tabl. 862, 863, 864)

Grób komorowy, bezpopielnicowy, kurhanowy

Zarys prostokątnej jamy grobowej, o wymiarach 273 × 192 cm, orientowanej na osi NW–SE, zarejestrowano na spągu II w.m. wykopu, na tle czarnej próchnicy. Od poziomego stropu wyraźnie czytelna była wewnętrzna komora, w której, jak się przypuszcza, umieszczona była drewniana skrzynia. W profilu obiekt charakteryzował się prostokątnym kształtem i miąższością dochodzącą do 37 cm. Wypełnisko wewnętrznej komory stanowiła czarna próchnica przemieszana z resztkami stosu, natomiast zasypisko wkopu pod komorę złożone było z lessu i żwiru na złożu wtórnym. Dary grobowe w postaci naczyń glinianych zostały zdeponowane w warstwie zewnętrznej, wzdłuż krótszych boków komory, zarówno w części zachodniej, jak i wschodniej. Wśród naczyń na uwagę zasługuje waza nr 1, posiadająca otwór w dnie, w której umieszczono czarkę nr 3. W innej wazie – nr 9 umieszczono czerpaki nr 10 i 18. Z wypełniska wewnętrznej komory pozyskano dzban nr 6 oraz wazę nr 5 posiadającą otwór w dnie. Układ tych naczyń sugerować może, że pierwotnie znajdowały się one na pokrywie drewnianej komory, w wyniku procesów podepozycyjnych dostały się jednak do jej wnętrza. W naczyniu nr 5 zarejestrowano czarkę nr 17. Przepalone szczątki zmarłego zdeponowano bezpośrednio w komorze wewnętrznej, razem z resztkami stosu i fragmentem przetopionych zabytków brązowych. Grób otaczała spora, kolistą przestrzeń wolna od innych obiektów, co pośrednio dowodzi istnienia nasypu kurhanowego.

Inwentarz: N1–WI/D (tabl. 863:8), N2–KI/A₃ (tabl. 862:2), N3–GIII/Ca (tabl. 863:7), N4–WI/D (tabl. 863:10), N5–WI/D (tabl. 863:9), N6–DI/A₁ (tabl. 862:1), N7–CI/A (tabl. 864:16), N8–MI/Ba (tabl. 864:14), N9–WII/A (tabl. 864:18), N10–KI/A₃ (tabl. 864:12), N11–CI/B (tabl. 864:19), N12–KIII/A (tabl. 864:13), N13–KI/A (tabl. 863:4), N14–KI/A (tabl. 863:5), N15–KI/A (tabl. 864:11), N16–CI/B? (tabl. 864:15), N17–C (tabl. 863:6), N18–KI/A₃ (tabl. 864:17), wpn – fragment bransolety brązowej o przekroju D-kształtnym (tabl. 862:3), spod N15 – ogniwko brązowe

Chronologia: III EB, 2 faza rozwojowa (HaA₁)

Obiekt E257 – ar E9, ćw. a (tabl. 860C)

Grób jamowy, bezpopielnicowy, z obstawą kamienną

Zarys owalnej jamy grobowej, o wymiarach 91 × 69 cm, orientowanej na osi NW–SE, zarejestrowano na spągu III w.m. wykopu, na tle żwirowego calca. W profilu jama ta miała kształt nieckowaty o miąższości 7 cm, a jej wypełnisko składało się z czarnej i brunatnej próchnicy. Z eksploatacji obiektu

pozyskano fragmenty ceramiki oraz przepalone szczątki ludzkie. Na stropie zalegały 3 kamienie, stanowiące prawdopodobnie rodzaj obstawy kamiennej. Omawiany obiekt to jedynie spąg zniszczonej jamy grobowej.

Inwentarz: 38 fragmentów ceramiki (z 5 naczyń?)

Chronologia: III EB, 2 faza rozwojowa (HaA₁)

Obiekt E258 – ar E7, ćw. b (tabl. 860D)

Jama

Zarys owalnej jamy, o wymiarach 75 × 64 cm, orientowanej na osi NW–SE, zarejestrowano na spągu III w.m. wykopu, na tle calca. W profilu miała ona kształt trójkątny o miąższości 19 cm, a jej wypełnisko stanowiła czarna próchnica. Z eksploracji obiektu nie pozyskano materiału źródłowego. Trudno jednoznacznie wnioskować na temat jego funkcji.

Inwentarz: brak

Chronologia: kultura łużycka

Obiekt E259 – ar E7, ćw. b (tabl. 860B)

Grób jamowy, popielnicowy

Na spągu III w.m. wykopu, w przemytej warstwie zalegającej nad calcem, wydzielono owalną jamę o wymiarach 65 × 55 cm. W profilu jama ta miała kształt nieckowaty o miąższości 18 cm, a jej wypełnisko stanowiła czarna próchnica. Na stropie zarejestrowano zniszczoną popielnicę nr 1, która pierwotnie była prawdopodobnie nakryta naczyniem nr 3. Obok urny zdeponowano czarękę nr 2, z wnętrza której wydobyto pojemniki nr 4 i 5.

Inwentarz: N1–WI, N2–CI/A (tabl. 860B:3), N3–C, N4–CII/A (tabl. 860B:1), N5–CI/A (tabl. 860B:2)

Chronologia: III EB, 2 faza rozwojowa (HaA₁)

Obiekt E260 – ar E8, ćw. a (tabl. 865A)

Grób jamowy, popielnicowy

Na spągu III w.m. wykopu, w warstwie czarnej próchnicy zarejestrowano zarys owalnej jamy grobowej o wymiarach 57 × 48 cm, orientowanej na osi SW–NE. W przekroju pionowym miała ona kształt nieckowaty o miąższości 14 cm, a jej wypełnisko tworzyła czarna próchnica. Na spągu obiektu zdeponowano urnę nr 1, której towarzyszyły małe kubki nr 2 i 3.

Inwentarz: N1–WI/D (tabl. 865A:1), N2–KI/A (tabl. 865A:2), N3–KI/A (tabl. 865A:3) oraz 13 fragmentów ceramiki (z 7 naczyń?)

Chronologia: III EB, 2 faza rozwojowa (HaA₁)

Obiekt E261 – ar E8, ćw. a (tabl. 865B)

Grób symboliczny?

Obiekt wydzielono na spągu III w.m. wykopu, w warstwie czarnej próchnicy. Charakteryzował się on owalnym zarysem o wymiarach 92 × 71 cm, a orientowany był wzdłuż osi NW–SE. W profilu jama miała kształt nieckowaty o miąższości 10 cm, a jej wypełnisko stanowiła szara próchnica. Na stropie zarejestrowano zwarte skupisko zniszczonych naczyń ceramicznych. Wyróżniono 6 pojemników gli-

nianych, jednak z uwagi na duży stopień ich zniszczenia niemożliwe jest odtworzenie ich pierwotnych relacji. Nie odnotowano obecności przepalonych kości ludzkich. Prawdopodobnie zarejestrowany obiekt jest rodzajem grobu symbolicznego.

Inwentarz: N1–CI/B/MII/Ac? (tabl. 865B:3), N2–DI/A, N3–KI/A (tabl. 865B:1), N4–DI/A₁ (tabl. 865B:4), N5–CII/A₂ (tabl. 865B:2), N6–DI/A oraz 39 fragmentów ceramiki (z 8 naczyń?)

Chronologia: III EB, 2 faza rozwojowa (HaA₁)

Obiekt E264 – ar E49, ćw. d (tabl. 854B)

Grób bez zarysu jamy, bezpopielnicowy

W trakcie eksploracji części stanowiska znajdującej się pod drogą gruntową, na tle przemytej warstwy zalegającej nad calcem, zarejestrowano zwarte skupisko przepalonych kości ludzkich. Nie uchwycono zarysu jamy grobowej. Z eksploracji pozyskano kilka fragmentów ceramiki. Prawdopodobnie zarejestrowano jedynie resztki zniszczonego pochówku o nieustalonej formie.

Inwentarz: 10 fragmentów ceramiki częściowo przepalonych (z 1 naczynia?)

Chronologia: III EB, 2 faza rozwojowa (HaA₁)

Obiekt E265 – ar E59, ćw. c, d (tabl. 866)

Grób komorowy, bezpopielnicowy, kurhanowy

Wyraźny zarys dużej, prostokątnej jamy grobowej, o wymiarach 220 × 150 cm, orientowanej na osi NW–SE, zarejestrowano na tle żwirowego calca. Już na poziomie stropu wyraźnie widoczny był zarys wewnętrznej komory, obsypanej warstwą żwiru na złożu wtórnym. W profilu obiekt charakteryzował się prostokątnym kształtem o miąższości 16 cm. Wypełnisko komory grobowej stanowiła czarna próchnica przemieszana z resztkami stosu. Obserwacja układów nawarstwień i sposobu zalegania ceramiki pozwoliła stwierdzić, że na spąg komory wsypano najpierw resztki stosu, zawierające przepalone szczątki zmarłego i przetopione przedmioty brązowe, a następnie wrzucono tam naczynia ceramiczne, intencjonalnie rozbite oraz kamienie. Z ceramiki pozyskanej z eksploracji jamy grobowej wyróżniono naczynia nr 3, 4 i 5. Obiekt otaczała pusta przestrzeń, na podstawie której pośrednio wnioskuje się o istnieniu nasypu kurhanowego.

Inwentarz: N1–MI/Ba (tabl. 866:1), N2–G, N3–CI/A (tabl. 866:2), N4–KI/A, N5–WI/D (tabl. 866:3), wpn – fragment przetopionego zabytku brązowego

Chronologia: III EB, 2 faza rozwojowa (HaA₁)

Obiekt F1 – ar F4, ćw. d (tabl. 867A)

Grób jamowy, popielnicowy i bezpopielnicowy, z obstawą kamienną

Na spągu I w.m. wykopu, na tle żwirowego calca zarejestrowano czytelny zarys owalnej jamy grobowej o wymiarach 50 × 44 cm. Lokalizowany był wzdłuż osi SW–NE. W profilu obiekt miał kształt nieckowaty o miąższości 13 cm, a jego wypełnisko składało się z czarnej próchnicy i spalenizny. Na spągu jamy ustawiona była popielnica nr 3, nakryta odwróconą do góry dnem misą nr 1. Urnę zdeponowano we wnętrzu dużego naczynia, z którego zachowała się jedynie część przydenna. Przepalone szczątki znajdowały się również w wypełnisku jamy grobowej. Z ceramiki zalegającej w jamie wydzielono wtórnie przepaloną misę nr 4. Na stropie obiektu zarejestrowano kamienie, stanowiące pierwotnie prawdopodobnie rodzaj obstawy.

Inwentarz: N1–MII/Bb (tabl. 867A:2), N2–G, N3–CIII/C₁/CI/B₃ (tabl. 867A:1), N4–MI/Ab

Chronologia: V EB, 4 faza rozwojowa (HaB₂)

Obiekt F2 – ar F4, ćw. d (tabl. 867B)

Grób jamowy, bezpopielnicowy, zniszczony

Prostokątną w zarysie jamę, o wymiarach 75 × 57 cm, orientowaną na osi NW–SE, wyróżniono na spągu I w.m. wykopu, na tle calca. W profilu jama ta miała kształt nieckowaty o miąższości 12 cm, a jej wypełnisko stanowiła ciemnoszara próchnica. Z eksploracji obiektu pozyskano fragmenty 2 zniszczonych naczyń, niewielką ilość przepalonych kości ludzkich oraz kamienie. Prawdopodobnie zarejestrowany obiekt to spąg zniszczonej jamy grobowej.

Inwentarz: N1–KIII/C (tabl. 867B:2), N2–CIII/C₁ (tabl. 867B:1)

Chronologia: V EB, 4 faza rozwojowa (HaB₂)

Obiekt F3 – ar F5, ćw. d (tabl. 867C)

Grób jamowy, popielnicowy

Zarys owalnej jamy grobowej, o wymiarach 44 × 38 cm, orientowanej na osi NW–SE, zarejestrowano na spągu I w.m. wykopu, na tle calca. W przekroju pionowym jama miała kształt nieckowaty o miąższości 19 cm, a jej wypełnisko stanowiła czarna próchnica. W części wschodniej obiektu zdeponowana została urna nr 1, której towarzyszyły 4 przystawki. Całość bardzo zniszczona.

Inwentarz: N1–W, N2–CIII/C (tabl. 867C:1), N3–MI/Ab, N4–G, N5–KII/Ba (tabl. 867C:2) oraz 3 fragmenty ceramiki (z 2 naczyń?)

Chronologia: V EB, 4 faza rozwojowa (HaB₂)

Obiekt F4 – ar F5, ćw. d (tabl. 868A)

Grób jamowy, popielnicowy

Małą, prostokątną jamę grobową, o wymiarach 42 × 33 cm, orientowaną na osi N–S, wydzielono na spągu II w.m. wykopu, na tle warstwy czarnej próchnicy. W profilu jama ta była kształtu niecki o miąższości 15 cm, a jej wypełnisko tworzyła czarna próchnica. W północnej części obiektu zdeponowana została urna, nr 1, której od strony południowej towarzyszył garnek nr 2. W naczyniu nr 2 umieszczono czerpak nr 3, który postawiono dnem do góry, na fragmencie obrobionego dna misy nr 4. Z eksploracji partii stropowych pozyskano fragmenty ceramiki pochodzące od wazy nr 5.

Inwentarz: N1–WIII (tabl. 868A:1), N2–G, N3–KIII/A (tabl. 868A:2), N4–MI/Aa (tabl. 868A:3), N5–WII/B₂? oraz 17 fragmentów ceramiki (z 6 naczyń?), w tym 7 (z 1 naczynia) przepalonych

Chronologia: V EB, 4 faza rozwojowa (HaB₃)

Obiekt F5 – ar F5, ćw. c (tabl. 868B)

Grób bez zarysu jamy, popielnicowy

Na stropie żwirowego calca wyróżniono część przydenną zniszczonej urny nr 1. Nie zarejestrowano innych naczyń ani też uchwytnych granic obiektu. Prawdopodobnie stanowi on pozostałości zniszczonego grobu.

Inwentarz: N1–G, N2–nieokreślone

Chronologia: V EB, 4 faza rozwojowa (HaB₂)

Obiekt F6 – ar F5, ćw. c (tabl. 869)

Grób komorowy, bezpopielnicowy, z obstawą kamienną

W trakcie eksploracji I w.m. wykopu, na tle przemytej warstwy zarejestrowano fragmenty zniszczonej popielnicy bez wyraźnego zarysu jamy grobowej (obiekt F6a). Dopiero dalsza eksploracja pozwoliła uchwycić zarys prostokątnej jamy grobowej o wymiarach 162 × 104 cm, orientowanej na osi NW–SE. W obiekcie wyraźnie czytelny był zarys wewnętrznej komory grobowej (w której znajdowała się domniemana skrzynia), obsypanej warstwą żwiru na złożu wtórnym. W profilu jama grobowa miała kształt prostokątny o miąższości 50 cm. Wypełnisko komory wewnętrznej złożone było z szarej próchnicy i żwiru. Na spągu komory zarejestrowano 3 naczynia ceramiczne. Z kolei 2 pojemniki zdeponowano w warstwie zasypiskowej, po jednym przy krótszym boku. Z ceramiki pozyskanej z eksploracji obiektu wydzielono misę nr 7. Przepalone kości ludzkie zalegały bezpośrednio w wypełnisku komory wewnętrznej. W górnej części obiektu zarejestrowano 2 duże kamienie, które prawdopodobnie stanowiły rodzaj oznaczenia miejsca pochówku na powierzchni.

Inwentarz: N2–MI/Bc (tabl. 869:6), N3–MII/Bb (tabl. 869:5), N4–KI/B₅ (tabl. 869:4), N5–CIII/C (tabl. 869:1), N6–KI/B₇ (tabl. 869:2), N7–MII/Aa/c (tabl. 869:3) oraz 25 fragmentów ceramiki (z 14 naczyń?)

Chronologia: V EB, 4 faza rozwojowa (HaB₂)

Obiekt F6a – ar F5, ćw. c (tabl. 869)

Grób bez zarysu jamy, popielnicowy

W trakcie eksploracji I w.m. wykopu, na tle przemytej warstwy zarejestrowano fragmenty zniszczonej popielnicy nr 1, bez wyraźnego zarysu jamy grobowej. Zdeponowano ją w części południowo-wschodniej stropu obiektu F6.

Inwentarz: N1–G

Chronologia: V EB, 4 faza rozwojowa (HaB₂)

Obiekt F7 – ar F5, ćw. c (tabl. 868C)

Grób bez zarysu jamy, popielnicowy

Na spągu I w.m. wykopu, na tle calca zarejestrowano urnę nr 2, nakrytą odwróconą do góry dnem misą nr 1. Eksploracja warstwami mechanicznymi nie pozwoliła uchwycić zarysu jamy grobowej, której wypełnisko musiało być tożsame z otoczeniem.

Inwentarz: N1–MI/Ba (tabl. 868C:1), N2–GII/A (tabl. 868C:2)

Chronologia: V EB, 4 faza rozwojowa (HaB₃)

Obiekt F8 – ar F5, ćw. c (tabl. 870)

Grób jamowy, popielnicowy, podwójny

Prostokątny obiekt grobowy, o wymiarach 133 × 100 cm, orientowany na osi NW–SE, wyróżniono na spągu I w.m. wykopu, na tle przemytej warstwy. W profilu miał on kształt trapezowaty o miąższości 48 cm. Wypełnisko stanowiła szara próchnica, a w części zachodniej – warstwa spalenizny. W partiach stropowych obiektu zarejestrowano liczne naczynia ceramiczne, częściowo zniszczone. W części wschodniej ustawiona była urna nr 4, nakryta odwróconą do góry dnem misą nr 5. Z jej wnętrza, oprócz przepalonych kości wydobyto 2 czerpaki, włożone jeden w drugi. Dalsza eksploracja pozwoliła zarejestrować kolejną popielnicę nr 16, zdeponowaną na spągu jamy grobowej. Towarzyszyło jej kilka przystawek, głównie małych naczyń, rozmieszczonych luźno w obrębie grobu. Z warstwach spągowych zalegały również liczne fragmenty ceramiki, z których zrekonstruowano naczynia nr 18, 19

i 20. Naczynia nr 8 i 20 są wtórnie przepalone. Prawdopodobnie mamy tu do czynienia z pochówkiem podwójnym, gdzie w obrębie już istniejącej jamy grobowej zdeponowano intencjonalnie kolejny pochówek.

Inwentarz: N1–CIII/C (tabl. 870:4), N3–CII/B, N4–WIII/D, N5–MII/Bb (tabl. 870:8), N6–GII/A, N7–KIII/A (tabl. 870:5), N8–KI/B₅ (tabl. 870:2), N9–KIII/Aa (tabl. 870:6), N10–KIII/C (tabl. 870:3), N11–GI/A, N12–GII/A, N13–CII/C₈, N14–MI/Bc (tabl. 870:12), N15–WII/C (tabl. 870:9), N16–CIII/B₇ (tabl. 870:11), N17–CIII/B (tabl. 870:1), N18–MII/Bb (tabl. 870:10), N19–M, N20–GII/A (tabl. 870:7) oraz 52 fragmenty ceramiki (z 17 naczyń?), w tym 6 przepalonych (z 2 naczyń), z N16 – profilowana główka szpili brązowej typu Mostkovice (tabl. 870:13)

Chronologia: V EB, 4 faza rozwojowa (HaB₂)

Obiekt F9 – ar F5, ćw. c (tabl. 871A)

Grób jamowy, bezpopielnicowy

Słabo czytelny zarys prostokątnej jamy grobowej, o wymiarach 95 × 73 cm, orientowanej na osi NW–SE, zarejestrowano na tle żwirowego calca. Głębokość obiektu wynosiła 16 cm. W centralnej części jamy odsłonięto zwarte skupisko bardzo już zniszczonych naczyń ceramicznych. Nie wyróżniono urny, a przepalone kości zalegały bezpośrednio pomiędzy naczyniami, w wypełniku jamy grobowej. Naczynie nr 8 zdeponowane w obiekcie jest wtórnie przepalone. Prawdopodobnie zarejestrowano jedynie spąg zniszczonego grobu.

Inwentarz: N1–G, N2–G, N3–CII/B₁₀?, N4–CII/A₈ (tabl. 871A:1), N5–CII/C₈ (tabl. 871A:2), N6–C, N7–MI/Bb (tabl. 871A:3), N8–G oraz 15 fragmentów ceramiki (z 6 naczyń?)

Chronologia: V EB, 4 faza rozwojowa (HaB₃)

Obiekt F10 – ar F4, ćw. b (tabl. 872)

Grób komorowy, bezpopielnicowy, kurhanowy?

Zarys prostokątnej jamy grobowej, o wymiarach 191 × 104 cm, orientowanej na osi NW–SE, zarejestrowano na spągu I w.m. wykopu, na tle calca. Na kolejnych poziomach wyraźnie widoczny był zarys wewnętrznej komory grobowej, obsypanej warstwą żwiru na złożu wtórnym. W przekroju pionowym obiekt miał kształt prostokątny o miąższości 45 cm. Wypełnik wewnętrznej komory, w której prawdopodobnie znajdowała się konstrukcja drewniana, stanowiła głównie szara próchnica, spalenizna, węgle drzewne i duże ilości przepalonych kości ludzkich. Na spągu komory zarejestrowano skupisko połuczonych naczyń ceramicznych oraz kilka kamieni. Prawdopodobnie na dno drewnianej skrzyni wrzucono naczynia intencjonalnie je rozbijając, następnie całość obsypano resztkami stosu i przygnieciono kilkoma kamieniami polnymi. Z obecności pustej przestrzeni wokół obiektu wnioskować można o tym, iż był on w jakiś sposób oddzielony od pozostałych grobów. Mógł on być nakryty nasypem ziemnym lub być odgradzonym w podobny sposób jak C200.

Inwentarz: N1–WIII/D (tabl. 872:5), N2–WII/C₃ (tabl. 872:6), N3–GII/B (tabl. 872:4), N4–KIII/C (tabl. 872:2), N5–MI/Ab (tabl. 872:3), N6–KIII/C (tabl. 872:1) oraz 37 fragmentów ceramiki (z 16 naczyń?), w tym 1 przepalony

Chronologia: IV/V EB, 3/4 faza rozwojowa (HaB₁/HaB₂)

Obiekt F11 – ar F4, ćw. a (tabl. 871B)

Grób jamowy, popielnicowy

W trakcie eksploracji wykopu, na stropie calca wyróżniono niewielką kolistą jamę grobową o wymiarach 27 × 27 cm. W profilu miała ona kształt nieckowaty o miąższości 11 cm, a jej wypełnik

stanowiła brunatna próchnica. W centralnej części zdeponowano urnę – czarkę nr 3, którą nakryto odwróconą do góry dnem misą nr 2, a całość zabezpieczono naczyniem nr 1, również odwróconym dnem do góry.

Inwentarz: N1–GII/A, N2–KIII/C (tabl. 871B:1), N3–CIII/C (tabl. 871B:2) oraz 9 fragmentów ceramiki (z 4 naczyń?)

Chronologia: V EB, 4 faza rozwojowa (HaB₂)

Obiekt F12 – ar F4, ćw. a (tabl. 871C)

Obiekt ofiarny?

Obiekt wyróżniono na podstawie skupiska zniszczonych naczyń ceramicznych, z którego po analizie wyróżniono 2 pojemniki. Wydzielono go na spągu I w.m., na tle calca. Nie uchwycono zarysu jamy grobowej, nie zarejestrowano również popielnicy ani też przepalonych kości ludzkich. Prawdopodobnie naczynia te są rodzajem obiektu ofiarnego, zdeponowanego w obrębie cmentarzyska.

Inwentarz: N1–CIII/B₇ (tabl. 871C:1), N2–CII/B oraz 4 fragmenty ceramiki (z 2 naczyń?)

Chronologia: V EB, 4 faza rozwojowa (HaB₂)

Obiekt F13 – ar F4, ćw. c (tabl. 873B)

Skupisko ceramiki

Na spągu I w.m., na tle calca zarejestrowano skupisko potłuczonych naczyń ceramicznych, bez uchwytnych granic obiektu, do którego zostały złożone. Prawdopodobnie ceramika ta pochodzi ze stropu jakiegось zniszczonego grobu, trudno jednak jednoznacznie identyfikować ją z jakimś określonym zespołem.

Inwentarz: 14 fragmentów ceramiki (z 6 naczyń?)

Chronologia: V EB, 4 faza rozwojowa (HaB₂)

Obiekt F14 – ar F5, ćw. d (tabl. 873A)

Grób jamowy, popielnicowy

Słabo czytelną, prostokątną w zarysie jamę grobową, o wymiarach 93 × 75 cm, orientowaną na osi W–E, wyróżniono na spągu I w.m. wykopu, na tle calca. W profilu charakteryzowała się ona nieckowatym kształtem o miąższości 10 cm, a jej wypełnisko stanowiła czarna próchnica. Na spągu obiektu zdeponowano zwarte skupisko naczyń, wśród których w części zachodniej zarejestrowano pozostałości zniszczonej urny nr 1. W części wschodniej odkryto dużą, odwróconą dnem do góry misę nr 5, postawioną na dużym talerzu nr 9. Pod tym talerzem zdeponowano czerpaki nr 10 i 11.

Inwentarz: N1–W/C, N2–C, N3–KII/A (tabl. 873A:1), N4–KIII/C, N5–MI/Ab, N6–GII/A, N7–CII/B₁₀ (tabl. 873A:2), N8–MI/Bb (tabl. 873A:5), N9–T (tabl. 873A:6), N10–KII/A (tabl. 873A:3), N11–KII/Ba? (tabl. 873A:4) oraz 49 fragmentów ceramiki (z 10 naczyń?), w tym 3 przepalone (z 2 naczyń)

Chronologia: V EB, 4 faza rozwojowa (HaB₃)

Obiekt F15 – ar F5, ćw. d (tabl. 874)

Grób jamowy, popielnicowy i bezpopielnicowy

Prostokątny w planie płaskim obiekt grobowy, o wymiarach 180 × 125 cm, orientowany na osi W–E, wyróżniono na stropie calca. W przekroju pionowym obiekt miał kształt nieckowaty o miąższości 28 cm, a jego wypełnisko złożone było z ciemnoszarej i brunatnej próchnicy. Na stropie, w narożniku

NE, zarejestrowano wtórnie przepaloną urnę nr 1. Dalsza eksploracja pozwoliła odsłonić kolejne naczynia, zdeponowane w obrębie jamy grobowej. Również tu znajdowało się wtórnie przepalone naczynie – waza nr 9. Naczynia były rozmieszczone bez wyraźnego układu. Przepalone kości ludzkie, poza popielnicą, zalegały również bezpośrednio w wypełniku jamy grobowej.

Inwentarz: N1–nieokreślone, N2–CIII/C (tabl. 874:2), N3–CI/B₁ (tabl. 874:1), N4–WII/B₈ (tabl. 874:5), N5–GI/A, N6–CII/B₇ (tabl. 874:6), N7–CIII/C₁ (tabl. 874:3), N8–WIII/B (tabl. 874:8), N9–WII/B₅ (tabl. 874:4), N10–MI/Bb (tabl. 874:7) oraz 70 fragmentów ceramiki (z 28 naczyń?), w tym 15 przepalonych (z 4 naczyń)

Chronologia: V EB, 4 faza rozwojowa (HaB₂)

Obiekt F16 – ar F4, ćw. a (tabl. 875A)

Grób jamowy, popielnicowy

W trakcie eksploracji wykopu na spągu I w.m., na granicy wkopu wtórnego zarejestrowano zarys zniszczonej jamy grobowej, o zachowanych wymiarach 70 × 27 cm. Lokalizowany był prawdopodobnie wzdłuż osi NW–SE. W profilu jama miała kształt nieckowaty o miąższości 16 cm, a jej wypełnik składał się z jasnoszarej próchnicy przemieszanej ze żwirem. Z eksploracji obiektu wydobyto pozostałości zniszczonej urny nr 2 oraz fragmenty 2 innych naczyń. Z uwagi na znaczny stopień zniszczenia niemożliwe jest odtworzenie pierwotnych relacji między naczyniami.

Inwentarz: N1–MI/Bb (tabl. 875A:2), N2–GII/A, N3–KIII/C (tabl. 875A:1)

Chronologia: V EB, 4 faza rozwojowa (HaB₂)

Obiekt F17 – ar F5, ćw. a (tabl. 876, 877)

Grób jamowy, bezpopielnicowy

Słabo czytelny zarys prostokątnej jamy grobowej, o wymiarach 156 × 96 cm, orientowanej na osi SW–NE, zarejestrowano na spągu I w.m. wykopu, na tle warstwy czarnej próchnicy. W profilu jama miała kształt prostokątny o miąższości 36 cm, a jej wypełnik złożony było z szarej i brunatnej próchnicy, natomiast w części zachodniej widoczna była warstwa spalenizny. Na spągu zdeponowano zwarte skupisko naczyń ceramicznych, wśród których w naczyniu nr 3 umieszczono czerpaki nr 6 i 7, włożone jeden w drugi, dalej pod odwróconą dnem do góry misę nr 10, zarejestrowano misę nr 13, w której umieszczony był kubek nr 14. Naczynie nr 8 postawione na spągu jamy było częściowo wtórnie przepalone. Przepalone kości ludzkie zalegały bezpośrednio w wypełniku obiektu.

Inwentarz: N1–M?, N2–GIII/A (tabl. 877:13), N3–GII/A (tabl. 876:6), N4–KI/B (tabl. 877:11), N5–CII/C (tabl. 876:4), N6–KIII/C (tabl. 876:3), N7–KIII/C (tabl. 876:1), N8–WII/A (tabl. 876:5), N9–GII/A (tabl. 877:12), N10–MI/Cb (tabl. 876:7), N11–CII/B/GII/A (tabl. 877:9), N12–KIII/C (tabl. 876:2), N13–MI/Bb (tabl. 877:10), N14–KIII/B/C (tabl. 877:8) oraz 2 fragmenty ceramiki (z 2 naczyń?)

Chronologia: IV/V EB, 3/4 faza rozwojowa (HaB₁/HaB₂)

Obiekt F18 – ar F5, ćw. b (tabl. 873D)

Grób jamowy, bezpopielnicowy

W trakcie eksploracji wykopu na spągu I w.m., w warstwie czarnej próchnicy zarejestrowano zarys owalnej jamy grobowej o wymiarach 92 × 62 cm, zniszczonej w części wschodniej przez wkop drenazowy. W profilu jama grobowa miała kształt nieckowaty o miąższości 14 cm, a jej wypełnik stanowiła szara próchnica. Z eksploracji obiektu pozyskano niewielką ilość ceramiki i przepalonych kości ludzkich. Prawdopodobnie obiekt ten to spąg zniszczonej jamy grobowej.

Inwentarz: 18 fragmentów ceramiki (z 9 naczyń?)

Chronologia: IV, V EB, 3, 4 faza rozwojowa (HaB)

Obiekt F19 – ar F5, ćw. b (tabl. 878, 879A)

Grób komorowy, bezpopielnicowy

Prostokątny obiekt o słabo czytelnym zarysie, o wymiarach 176 × 155 cm, orientowany na osi NW–SE, wyróżniono na spągu I w.m. wykopu, na tle warstwy czarnej próchnicy. Na dalszych poziomach eksploracyjnych obiekt zmniejszył niewiele swoje rozmiary, natomiast wyraźnie zarysowała się wewnętrzna komora grobowa, która, jak można przyjąć, zawierała konstrukcję drewnianą. W profilu obiekt był prostokątnego kształtu o miąższości 28 cm. Wypełnisko wewnętrznej komory stanowiła brunatna i szara próchnica, rejestrowano również przepłukane szczątki stosu w postaci węgla drzewnych. Warstwa zasypiskowa złożona była z szarej próchnicy i lessu na złożu wtórnym. Na spągu komory wewnętrznej odsłonięto zwarte skupisko naczyń ceramicznych. Przepalone szczątki ludzkie wydobyto bezpośrednio z wypełniska komory wewnętrznej.

Inwentarz: N1–CII/C₆ (tabl. 879A:10), N2–GII/A (tabl. 878:4), N3–CII/B₉ (tabl. 878:3), N4–KIII/C (tabl. 879A:6), N5–KIII/C (tabl. 879A:7), N6–KI/B₅ (tabl. 878:2), N7–MI/Bc (tabl. 878:5), N8–CI/C₁ (tabl. 878:1), N9–WIII/B, N10–CII/C₈, N11–KIII/C (tabl. 879A:9), N12–KIII/C (tabl. 879A:8) oraz 48 fragmentów ceramiki (z 13 naczyń?), w tym 13 przepalonych (z 1 naczynia)

Chronologia: V EB, 4 faza rozwojowa (HaB₂)

Obiekt F20 – ar F5, ćw. b, d (tabl. 875B)

Zniszczony grób?

Zarys niewielkiej, prostokątnej jamy o wymiarach 44 × 40 cm, orientowanej na osi NW–SE, zarejestrowano na spągu I w.m. wykopu, na tle warstwy czarnej próchnicy. W profilu jama miała kształt nieckowaty o miąższości 16 cm, a jej wypełnisko stanowiła brunatna próchnica. Na stropie zalegały fragmenty ceramiki, nie stwierdzono jednak obecności przepalonych kości ludzkich. Prawdopodobnie obiekt ten to spąg zniszczonej jamy grobowej.

Inwentarz: N1–WII/B₅ (tabl. 875B:1)

Chronologia: V EB, 4 faza rozwojowa (HaB₂)

Obiekt F21 – ar F4, ćw. a (tabl. 875C)

Grób bez zarysu jamy, popielnicowy

W trakcie eksploracji wykopu, na tle calca zarejestrowano zestaw naczyń złożony z urny nr 3, obok której zdeponowano małe naczynie nr 2, a całość nakryta była odwróconą do góry dnem misą nr 1. Na dnie popielnicy nr 3 zalegały przepalone kości ludzkie, na których ustawiony był czerpak nr 4.

Inwentarz: N1–MI/Ab (tabl. 875C:2), N2–CII/C, N3–CII/C (tabl. 875C:3), N4–KIII/C (tabl. 875C:1)

Chronologia: V EB, 4 faza rozwojowa (HaB₂)

Obiekt F22 – ar F4, ćw. a (tabl. 879B)

Obiekt ofiarowy?

Obiekt wyróżniono jako skupisko fragmentów ceramiki, z którego po analizie wyróżniono 2 pojemniki. Wyróżniono go na spągu II w.m., na tle calca. Nie uchwycono zarysu jamy grobowej. Prawdopo-

dobnie zarejestrowana ceramika to rodzaj obiektu ofiarnego, niewykluczone jednak, że pochodzi ona ze stropu jakiejś zniszczonej jamy grobowej.

Inwentarz: N1–CII/B (tabl. 879B:2), N2–KII/Bb? (tabl. 879B:1)

Chronologia: V EB, 4 faza rozwojowa (HaB₂)

Obiekt F23 – ar F3, ćw. d (tabl. 879C)

Zniszczony grób?, obiekt ofiarny?

Zarys niewielkiej owalnej jamy, o wymiarach 46 × 36 cm, orientowanej na osi NW–SE, zarejestrowano na spągu I w.m. wykopu, na tle żwirowego calca. W profilu jama miała kształt nieckowaty o miąższości 16 cm, a jej wypełnisko stanowiła szara próchnica. Z eksploracji obiektu pozyskano jedynie fragment wylewu naczynia nr 1 (wtórnie przepalonego), które pierwotnie było ustawione dnem do góry. Nie wyróżniono innych naczyń ani też przepalonych kości ludzkich. Być może, był to zniszczony obiekt grobowy albo jama ofiarna.

Inwentarz: N1–CI/B₂ (tabl. 879C:1)

Chronologia: IV, V EB, 3, 4 faza rozwojowa (HaB)

Obiekt F24 – ar F5, ćw. b (tabl. 880)

Grób jamowy, popielnicowy i bezpopielnicowy

Wyraźnie czytelny zarys prostokątnej jamy grobowej, o wymiarach 162 × 102 cm, orientowanej na osi NW–SE, zarejestrowano na stropie calca. W profilu jama miała kształt prostokątny o miąższości 20 cm, a jej wypełnisko złożone było z brunatnej i szarej próchnicy oraz resztek przepłukanego stosu, w postaci węgli drzewnych. W części centralnej obiekt był uszkodzony przez współczesny wkop drenażowy. Na stropie obiektu, w jego części zachodniej zdeponowana była częściowo przepalona urna nr 2. Towarzyszyły jej przystawki zlokalizowane w części wschodniej jamy grobowej. Wśród nich, z czerpaka nr 1 wydobyto czarkę nr 7. Z eksploracji wypełniska również pozyskano przepalone szczątki ludzkie oraz fragmenty przetopionych zabytków brązowych, które znalazły się tam wraz z resztkami stosu.

Inwentarz: N1–KIII/B/C (tabl. 880:1), N2–WIII/C (tabl. 880:4), N3–CII/A (tabl. 880:5), N4–CII/A (tabl. 880:2), N5–CII/A, N6–MII/Bb (tabl. 880:3), N7–C oraz 16 fragmentów ceramiki (z 3 naczyń?), w tym 9 przepalonych (z 1 naczynia), wpn – 3 fragmenty przetopionego zabytku brązowego

Chronologia: IV, V EB, 3, 4 faza rozwojowa (HaB)

Obiekt F25 – ar F5, ćw. a (tabl. 881A)

Grób jamowy, popielnicowy i bezpopielnicowy

Prostokątnego kształtu obiekt, o wymiarach 153 × 85 cm, orientowany na osi W–E, wyróżniono na stropie calca. W przekroju pionowym miał on kształt nieckowaty o miąższości 13 cm, a jego wypełnisko złożone było z ciemnoszarej i brunatnej próchnicy oraz śladowych ilości węgla drzewnych. Na spągu jamy zdeponowana była urna nr 3, której towarzyszyły przystawki, w tym ustawione dnami do góry kubki-czerpaki nr 4 i 5. Na stropie popielnicy zarejestrowano fragmenty kubków nr 2 i 7. Oprócz tego, z jej wnętrza wydobyto niewielki kubek nr 6 oraz fragment przetopionego brązu. Przepalone szczątki ludzkie oraz fragmenty przedmiotów brązowych pozyskano również bezpośrednio z eksploracji jamy grobowej.

Inwentarz: N1–MI/Bb (tabl. 881A:3), N2–KI/C₇ (tabl. 881A:4), N3–CII/B₄, N4–KIII/C (tabl. 881A:2), N5–KIII/C, N6–KIII/B/C (tabl. 881A:1), N7–KIII/C oraz 44 fragmenty ceramiki (z 15 naczyń?), wpn

– fragment przetopionej bransolety o przekroju D-kształtnym (tabl. 881A:5), 2 fragmenty przetopionego brązu, z N5 – fragment przetopionego brązu

Chronologia: V EB, 4 faza rozwojowa (HaB₂)

Obiekt F26 – ar F5, ćw. c (tabl. 881B)

Grób jamowy, bezpopielnicowy

Zarys prostokątnej jamy grobowej, o wymiarach 136 × 91 cm, orientowanej na osi NW–SE, zarejestrowano na stropie calca. W profilu jama charakteryzowała się prostokątnym kształtem o miąższości 17 cm, a jej wypełnisko stanowiła brunatna i szara próchnica. Na spągu jamy, w jej części północno-wschodniej odsłonięto zwarty układ kilku naczyń ceramicznych. Wśród nich, w misie nr 5 zdeponowano naczynia nr 2, 3 i 4, obok zaś ustawiono naczynie nr 1. Z eksploracji obiektu nie pozyskano przepalonych kości ludzkich, jedynie w misie nr 5 znajdowało się kilka fragmentów kości. Obiekt ten to prawdopodobnie jedynie spąg zniszczonej jamy grobowej.

Inwentarz: N1–CII/A (tabl. 881B:1), N2–CI/B, N3–KI/B₅ (tabl. 881B:3), N4–KI/C₈ (tabl. 881B:2), N5–MII/Bb (tabl. 881B:4) oraz 10 fragmentów ceramiki (z 7 naczyń?), w tym 4 przepalone (z 1 naczynia)

Chronologia: V EB, 4 faza rozwojowa (HaB₂)

Obiekt F27 – ar F5, ćw. d (tabl. 882A)

Grób jamowy, bezpopielnicowy

Wyraźnie czytelny zarys prostokątnej jamy grobowej, o wymiarach 162 × 120 cm, orientowanej na osi NW–SE, zarejestrowano na stropie calca. W profilu jama ta miała kształt prostokątny o miąższości 39 cm, a jej wielowarstwowe wypełnisko złożone było głównie z brunatnej i szarej próchnicy oraz żwiru na złożu wtórnym. Z eksploracji obiektu nie pozyskano prawie żadnego materiału ceramicznego, a jedynie niewielką ilość przepalonych kości ludzkich.

Inwentarz: 1 fragment ceramiki

Chronologia: IV, V EB, 3, 4 faza rozwojowa (HaB)

Obiekt F28 – ar F5, ćw. d (tabl. 882B)

Grób jamowy, bezpopielnicowy

Prostokątny obiekt grobowy, o wymiarach 198 × 103 cm, orientowany na osi NW–SE, wyróżniono na stropie calca. W przekroju pionowym miał on kształt nieckowaty o miąższości 28 cm, a jego wypełnisko składało się z brunatnej i szarej próchnicy oraz resztek przepłukanego stosu, w postaci węgla drzewnych. Wewnątrz obiektu zarejestrowano jedynie rozmieszczone luźno naczynia – garnek i czarkę. Dodatkowo z ceramiki pochodzącej z eksploracji obiektu wydzielono misę nr 3. W grobie nie było popielnicy, a przepalone szczątki wydobyto bezpośrednio z wypełniska.

Inwentarz: N1–GII/A, N2–CIII/C (tabl. 882B:2), N3–MI/Ab (tabl. 882B:1) oraz 12 fragmentów ceramiki (9 naczyń?), w tym 2 przepalone (z 1 naczynia)

Chronologia: V EB, 4 faza rozwojowa (HaB₂)

Obiekt F29 – ar F5, ćw. d (tabl. 879D)

Zniszczony grób?

Owalną w zarysie jamę, o wymiarach 70 × 62 cm, wyróżniono na stropie calca. W profilu miała ona kształt nieckowaty o miąższości 16 cm, a jej wypełnisko stanowiła czarna próchnica. Z eksploracji

obiekty pozyskano fragmenty ceramiki pochodzące od jednego naczynia, natomiast nie zarejestrowano kości. Być może, mamy tu do czynienia ze zniszczoną jamą grobową.

Inwentarz: N1–G oraz 24 fragmenty ceramiki (z 11 naczyń?)

Chronologia: IV, V EB, 3, 4 faza rozwojowa (HaB)

Obiekt F30 – ar F5, ćw. d (tabl. 883A)

Grób jamowy, bezpopielnicowy

Wyraźnie czytelny zarys prostokątnej jamy grobowej, o wymiarach 178 × 94 cm, orientowanej na osi NW–SE, zarejestrowano na stropie calca. Już na poziomie stropu obiektu czytelna była wewnętrzna komora i otaczająca ją warstwa zasypiskowa. W profilu obiekt posiadał kształt prostokątny o miąższości 54 cm. Wielowarstwowe wypełnisko wewnętrznej komory, w której prawdopodobnie umieszczona była drewniana konstrukcja, złożone było z czarnej próchnicy oraz próchnicy bardzo zbielicowanej. Zasypisko składało się natomiast ze żwiru na złożu wtórnym. Na spągu komory wewnętrznej, w jej części zachodniej zarejestrowano 4 czerpaki, prawdopodobnie pierwotnie ustawione jeden na drugim, natomiast w centralnej części zdeponowana była szpila brązowa. Oprócz tego z fragmentów ceramiki pozyskanej z eksploracji obiektu wydzielono czarkę nr 5. Przepalone szczątki ludzkie zalegały bezpośrednio w wypełnisku komory wewnętrznej, w jej partii spągowej.

Inwentarz: N1–KIII/C (tabl. 883A:1), N2–KIII/C (tabl. 883A:2), N3–KIII/C (tabl. 883A:3), N4–KIII/C (tabl. 883A:4), N5–CIII/C₁ oraz 155 fragmentów ceramiki (z 34 naczyń?), w tym 4 przepalone (z 1 naczynia), wpn – szpila brązowa typu Limberg (tabl. 883A:5)

Chronologia: V EB, 4 faza rozwojowa (HaB₂)

Obiekt F31 – ar F6, ćw. a (tabl. 884B)

Grób jamowy, popielnicowy

Zarys prostokątnej jamy grobowej, o wymiarach 152 × 124 cm, orientowanej na osi W–E, zarejestrowano na tle przemytej warstwy, zalegającej nad calcem. W profilu jama miała kształt nieckowaty o miąższości 15 cm, a jej wypełnisko stanowiła czarna próchnica. Na spągu znajdowały się naczynia ceramiczne, wśród których w części południowej zdeponowana była urna nr 4, nakryta odwróconą do góry dnem misą nr 3. Towarzystwo jej przystawki, z których kubek nr 12 był ustawiony dnem do góry. Naczynia stanowiące wyposażenie grobu nie tworzyły zwartej skupiska, a były rozmieszczone luźno.

Inwentarz: N3–MI/Bb (tabl. 884B:5), N4–WIII, N5–CII/B, N6–GII/A (tabl. 884B:4), N7–CIII/C (tabl. 884B:1), N8–CII/B₁₀ (tabl. 884B:6), N9–KIII/D (tabl. 884B:2), N10–KIII/C?, N11–GI/A, N12–KI/C₅ (tabl. 884B:3) oraz 6 fragmentów ceramiki (z 2 naczyń?)

Chronologia: V EB, 4 faza rozwojowa (HaB₃)

Obiekt F31a – ar F6, ćw. a (tabl. 884A)

Grób bez zarysu jamy, popielnicowy

W trakcie eksploracji wykopu, na spągu II w.m., na tle warstwy czarnej próchnicy zarejestrowano zniszczoną popielnicę – wazę nr 1. Pochówek ten zdeponowano w bezpośrednim sąsiedztwie jamy grobowej F31, przy jej północno-zachodnim narożniku. Analiza materiału ceramicznego pozwoliła wyróżnić czarkę nr 2.

Inwentarz: N1–WIII/B (tabl. 884A:1), N2–C

Chronologia: V EB, 4 faza rozwojowa (HaB₃)

Obiekt F32 – ar F14, ćw. a (tabl. 885A)

Zniszczony grób?

W trakcie eksploracji wykopu na spągu III w.m., w narożniku wkopu wtórnego, powstałego w wyniku eksploracji żwiru, zarejestrowano spore skupisko ceramiki pochodzącej ze zniszczonych naczyń, pomiędzy którymi rejestrowano przepalone kości ludzkie. Zdecydowano się na wydzielenie tego skupiska jako zniszczonego obiektu grobowego, mimo że niemożliwe jest ustalenie jego kształtu i rozmiaru oraz pierwotnych relacji pomiędzy naczyniami.

Inwentarz: N1–CII oraz 189 fragmentów ceramiki (z 31 naczyń?), w tym 1 przepalony

Chronologia: IV, V EB, 3, 4 faza rozwojowa (HaB)

Obiekt F33 – ar F15, ćw. b (tabl. 883B)

Grób jamowy, popielnicowy

Zarys kolistej jamy grobowej, o wymiarach 56 × 54 cm, zarejestrowano na tle przemytej warstwy, zalegającej nad stropem calca. W profilu jama miała kształt nieckowaty o miąższości 20 cm, a jej wypełnisko stanowiła szara próchnica. Na spągu obiektu zdeponowano zwarte skupisko naczyń ceramicznych, wśród których w części wschodniej była ustawiona urna nr 3, ciasno obstawiona przystawkami. Popielnica została zdeponowana na fragmencie talerza, pełniącego tu rodzaj podstawki.

Inwentarz: N1–CII/C, N2–GII/A, N3–CII/B (tabl. 883B:1), N4–T (tabl. 883B:2), N5–CII/B₆ oraz 16 fragmentów ceramiki (z 4 naczyń?)

Chronologia: V EB, 4 faza rozwojowa (HaB₂)

Obiekt F34 – ar F15, ćw. b (tabl. 873C)

Grób bez zarysu jamy, popielnicowy

W trakcie eksploracji wykopu, na tle calca zarejestrowano część przydenną zniszczonej urny nr 1, wypełnioną przepalonymi szczątkami ludzkimi. Nie uchwycono zarysu jamy grobowej. Prawdopodobnie opisywany obiekt to jedynie pozostałości zniszczonego grobu.

Inwentarz: N1–W

Chronologia: IV, V EB, 3, 4 faza rozwojowa (HaB)

Obiekt F35 – ar F15, ćw. b (tabl. 885B)

Grób bez zarysu jamy, popielnicowy

Podczas eksploracji wykopu, na tle warstwy czarnej próchnicy zarejestrowano zarys naczynia ceramicznego, bez wyraźnego zarysu jamy grobowej, w której je zdeponowano. Wyróżniono urnę – wazę nr 1, która została zdeponowana bezpośrednio w warstwie próchnicy, bez zagłębienia w calec.

Inwentarz: N1–VII/C? oraz 18 fragmentów ceramiki (z 2 naczyń?)

Chronologia: IV, V EB, 3, 4 faza rozwojowa (HaB)

Obiekt F36 – ar F15, ćw. b (tabl. 885C)

Grób jamowy, popielnicowy

Czytelną w zarysie prostokątną jamę grobową, o wymiarach 106 × 72 cm, orientowaną na osi W–E, wyróżniono na tle przemytej warstwy, zalegającej nad calcem. W profilu miała ona kształt nieckowaty

o miąższości 19 cm, a jej wypełnisko stanowiła szara próchnica. Silnie już zniszczoną urnę nr 1 zarejestrowano w części wschodniej. Omawiany obiekt to spąg zniszczonej jamy grobowej.

Inwentarz: N1–W? oraz 3 fragmenty ceramiki (z 3 naczyń?)

Chronologia: V EB, 4 faza rozwojowa (HaB₂)

Obiekt F37 – ar F15, ćw. b (tabl. 885D)

Grób jamowy, popielnicowy

Owalny obiekt o słabo czytelnym zarysie i wymiarach 36 × 33 cm wyróżniono na spągu I w.m., na tle przemytej warstwy zalegającej nad calcem. W przekroju pionowym miał on kształt nieckowaty o miąższości 16 cm, a jego wypełnisko stanowiła szara próchnica. Na stropie jamy grobowej zarejestrowano część przydenną zniszczonej popielnicy nr 1.

Inwentarz: N1–WII/C? oraz 5 fragmentów ceramiki (z 1 naczynia?)

Chronologia: IV, V EB, 3, 4 faza rozwojowa (HaB)

Obiekt F38 – ar F15, ćw. b (tabl. 886)

Grób jamowy, popielnicowy

Wyraźnie czytelny zarys prostokątnej jamy grobowej, o wymiarach 115 × 58 cm, orientowanej na osi W–E, zarejestrowano na tle przemytej warstwy, powyżej stropu calca. W profilu jama charakteryzowała się nieckowatym kształtem o miąższości 19 cm, a jej wypełnisko tworzyła czarna próchnica. Na spągu zdeponowano zwarte skupisko naczyń ceramicznych. W części zachodniej ustawiona została urna nr 1, na wschód od niej znajdowały się przystawki. Wśród nich naczynie nr 4 zostało nakryte wazą nr 3, natomiast czarkę nr 11 nakryto odwróconymi dnami do góry misami nr 7 i 2.

Inwentarz: N1–W (tabl. 886:9), N2–MI/Ac (tabl. 886:8), N3–WII/B₂?, N4–GII/A, N5–KII/Ba (tabl. 886:1), N6–KII/Ba (tabl. 886:2), N7–MI/Ab (tabl. 886:7), N8–KIII/D (tabl. 886:3), N9–KII/Ba (tabl. 886:5), N10–CII/B₁₀ (tabl. 886:4), N11–CII/A (tabl. 886:6) oraz 2 przepalone fragmenty ceramiki (z 1 naczynia?)

Chronologia: V EB, 4 faza rozwojowa (HaB₃)

Obiekt F39 – ar F15, ćw. b (tabl. 885F)

Skupisko ceramiki

Obiekt wyróżniono na podstawie skupiska fragmentów ceramiki, na spągu II w.m., na tle przemytej warstwy zalegającej nad calcem. Prawdopodobnie zarejestrowana ceramika pochodzi ze stropu jakiejś zniszczonej jamy grobowej.

Inwentarz: 11 fragmentów ceramiki (z 4 naczyń?)

Chronologia: V EB, 4 faza rozwojowa (HaB₂)

Obiekt F40 – ar F16, ćw. d (tabl. 887)

Grób jamowy, popielnicowy

W trakcie eksploracji wykopu, na spągu I w.m. zarejestrowano zwarte skupisko naczyń ceramicznych. Dalsza eksploracja pozwoliła uchwycić i zadokumentować wyraźnie czytelny zarys prostokątnej jamy grobowej o wymiarach 128 × 90 cm, orientowanej na osi NW–SE. W profilu miała ona kształt niecko-

waty o miąższości 20 cm, a jej wypełnisko tworzyła czarna próchnica. Na spągu obiektu zdeponowano zwarte skupisko naczyń ceramicznych, z których misa nr 14 jest wtórnie przepalona. Przepalone kości znajdowały się w urnie nr 1 ustawionej w części zachodniej, ale także w misie nr 2. Ponieważ wszystkie naczynia odkryte w tym grobie były bardzo zniszczone, odtworzenie ich pierwotnych relacji jest niemożliwe. Dodatkowo z ceramiki pozyskanej z eksploracji wyróżniono czarki nr 15 i 16.

Inwentarz: N1-G, N2-MI/Ab (tabl. 887:5), N3-C, N4-MI/Ca (tabl. 887:4), N5-WIII, N7-KIII/C, N8-KII/Ba₂ (tabl. 887:2), N9-KII/Ba (tabl. 887:3), N12-KIII/D (tabl. 887:6), N13-GII/A (tabl. 887:7), N14-MII/Ac (tabl. 887:8), N15-CI/C₂ (tabl. 887:9), N16-CI/B₂ oraz 44 fragmenty ceramiki (z 20 naczyń?), w tym 1 przepalony, wpn – 5 paciorków szklanych (tabl. 887:1)

Chronologia: V EB, 4 faza rozwojowa (HaB₃)

Obiekt F41 – ar F16, ćw. d (tabl. 888)

Grób jamowy, popielnicowy

Obiekt wyróżniono na podstawie rysującego się skupiska naczyń ceramicznych, na spągu I w.m., na tle warstwy czarnej próchnicy. Dalsza eksploracja pozwoliła uchwycić wyraźnie czytelny zarys prostokątnej jamy grobowej o wymiarach 143 × 112 cm, orientowanej na osi NW-SE. W profilu charakteryzowała się ona prostokątnym kształtem o miąższości 53 cm, a jej wypełnisko złożone było głównie z szarej próchnicy oraz resztek przepłukanego stosu, w postaci węgla drzewnych. Na stopie jamy, w jej części zachodniej, zarejestrowano popielnicę nr 1. Następne naczynia zalegały na kolejnych poziomach eksploracyjnych. Wśród ich na szczególną uwagę zasługuje naczynie nr 2 nakryte misą nr 3, a także kubek nr 10, w którym zdeponowano kubek nr 11. Większość rejestrowanych naczyń była bardzo zniszczona.

Inwentarz: N1-WIII/B, N2-CII/A (tabl. 888:5), N3-MI/Ab, N4-WII/B₄, N5-GII/A, N6-GIII/C (tabl. 888:4), N9-MI/Bb (tabl. 888:7), N10-KI/B₅ (tabl. 888:3), N11-KIII/C (tabl. 888:2), N12-CII/B₁₁ (tabl. 888:1), N14-WIII/A (tabl. 888:6)

Chronologia: V EB, 4 faza rozwojowa (HaB₂)

Obiekt F42 – ar F16, ćw. c (tabl. 889A)

Grób jamowy, bezpopielnicowy

Słabo czytelny zarys prostokątnej jamy grobowej, o wymiarach 148 × 72 cm, orientowanej na osi NW-SE, zarejestrowano na tle przemytej warstwy, zalegającej powyżej stropu calca. W przekroju pionowym jama miała kształt prostokątny o miąższości 19 cm, a jej wypełnisko stanowiła czarna próchnica. Z eksploracji pozyskano przepalone szczątki ludzkie, zdeponowane bezpośrednio w obiekcie oraz fragmenty zniszczonych naczyń ceramicznych. Czarka nr 5 ustawiona na spągu jest wtórnie przepalona. Prawdopodobnie omawiany obiekt to spąg zniszczonej jamy grobowej.

Inwentarz: N1-KIII/A (tabl. 889A:5), N2-KII/Bb₁ (tabl. 889A:3), N3-CIII/C (tabl. 889A:1), N4-MI/Bc (tabl. 889A:4), N5-CI/B₃ (tabl. 889A:2), N6-GI/A oraz 11 fragmentów ceramiki (z 8 naczyń?)

Chronologia: V EB, 4 faza rozwojowa (HaB₃)

Obiekt F43 – ar F15, ćw. d (tabl. 885E) Zniszczony grób?

Zarys jamy grobowej uszkodzonej przez wkop wtórny uchwyciono i zadokumentowano na spągu II w.m. wykopu, na tle żwirowego calca. Prawdopodobnie pierwotnie obiekt miał kształt prostokątny. Z zachowanej części obiektu pozyskano fragmenty ceramiki oraz szpilę brązową. Nie zarejestrowano przepalonych szczątków ludzkich, które prawdopodobnie znajdowały się w części zniszczonej.

Inwentarz: 33 fragmenty ceramiki (z 15 naczyń?), wpn – szpila brązowa z dwustożkową główką (tabl. 885E:1)

Chronologia: IV, V EB, 3, 4 faza rozwojowa (HaB)

Obiekt F44 – ar F15, ćw. d, ar F16, ćw. c (tabl. 890A)

Grób jamowy, bezpopielnicowy

Wyraźnie czytelny, prostokątny w planie płaskim obiekt, o wymiarach 200 × 94 cm, orientowany na osi NW–SE, wyróżniono na stropie calca. W profilu obiekt miał kształt trapezowaty o miąższości 18 cm, a jego wypełnisko składało się z czarnej próchnicy i spalenizny. Z eksploracji pozyskano fragmenty ceramiki, z których wyróżniono garnek nr 1 oraz niewielką ilość przepalonych kości ludzkich.

Inwentarz: N1–GII/A (tabl. 890A:1) oraz 19 fragmentów ceramiki (z 18 naczyń?)

Chronologia: V EB, 4 faza rozwojowa (HaB₂)

Obiekt F45 – ar F15, ćw. d (tabl. 890B)

Jama

W trakcie eksploracji wykopu na spągu I w.m., na tle calca zarejestrowano zarys prostokątnej jamy o wymiarach 118 × 88 cm, orientowanej na osi N–S. W profilu miała ona kształt nieckowaty o miąższości 18 cm. Z eksploracji wypełniska złożonego z czarnej próchnicy pozyskano kilka fragmentów ceramiki. Trudno jednoznacznie wnioskować na temat funkcji tego obiektu.

Inwentarz: 5 fragmentów ceramiki (z 2 naczyń?)

Chronologia: kultura łużycka

Obiekt F46 – ar F16, ćw. d (tabl. 889B)

Jama

Podczas eksploracji wykopu na spągu I w.m., na tle calca zarejestrowano zarys prostokątnej jamy o wymiarach 124 × 54 cm, orientowanej na osi NW–SE. W profilu jama miała kształt nieckowaty o miąższości 11 cm, a jej wypełnisko stanowiła szara próchnica. Z wypełniska obiektu nie pozyskano żadnego materiału źródłowego. Niewykluczone jednak, że omawiany obiekt to spąg zniszczonej jamy grobowej.

Inwentarz: brak

Chronologia: kultura łużycka

Obiekt F47 – ar F15, ćw. a (tabl. 891A)

Grób jamowy, bezpopielnicowy?

Częściowo uszkodzony przez wkop obiekt wyróżniono na spągu III w.m., na tle calca. Charakteryzował się on wyraźnie czytelnym zarysem prostokątnej jamy o wymiarach 111 × 80 cm, orientowanej na osi W–E. W części W profilu miał on kształt nieckowaty o miąższości 12 cm, a jego wypełnisko złożone było z bardzo zbilecowanej próchnicy i żwiru. W obiekcie zdeponowano 6 naczyń ceramicznych, wśród których kubki-czerpaki nr 2 i 3 zostały umieszczone w misie nr 4. Przepalone szczątki zmarłego zalegały bezpośrednio w wypełnisku jamy grobowej, w pobliżu roztluczonej wazy nr 5, która pierwotnie mogła pełnić rolę popielnicy.

Inwentarz: N1–M?, N2–KIII/C (tabl. 891A:1), N3–KII/Ba (tabl. 891A:2), N4–MI/Bb (tabl. 891A:3), N5–VII/C, N6–C oraz 3 fragmenty ceramiki (z 2 naczyń?)

Chronologia: V EB, 4 faza rozwojowa (HaB₂)

Obiekt F48 – ar F16, ćw. a (tabl. 892)

Grób komorowy, bezpopielnicowy

Prostokątną w zarysie jamę grobową, o wymiarach 162 × 110 cm, orientowaną na osi NW–SE, wyróżniono na spągu I w.m. wykopu, na tle przemytej warstwy, powyżej stropu skały macierzystej. Już na poziomie stropu wyraźnie czytelny był zarys wewnętrznej komory, obsypanej warstwą żwiru na złożu wtórnym. W profilu obiekt miał kształt prostokątny, a jego głębokość wynosiła około 38 cm. Wypełnisko komory wewnętrznej, w której prawdopodobnie znajdowała się drewniana skrzynia, stanowiła szara próchnica. Na spągu owej komory zdeponowano luźno rozmieszczone naczynia ceramiczne, a przepalone szczątki zmarłego pozyskano bezpośrednio z jej eksploracji. Zostały one wsypane tam razem z resztkami stosu, wśród których znajdował się fragment szpili brązowej.

Inwentarz: N1–VIII/B (tabl. 892:1), N2–VIII/B, N3–CII/A (tabl. 892:4), N4–KIII/C, N5–GII/A (tabl. 892:2), N6–VII/B (tabl. 892:3), N7–G oraz 5 fragmentów ceramiki (z 5 naczyń?), wpn – fragment trzpienia szpili brązowej (tabl. 892:5)

Chronologia: V EB, 4 faza rozwojowa (HaB₂)

Obiekt F49 – ar F16, ćw. a (tabl. 891B)

Grób bez zarysu jamy, popielnicowy

W trakcie eksploracji wykopu, na spągu I w.m., na tle przemytej warstwy zalegającej powyżej calca zarejestrowano skupisko naczyń ceramicznych. Nie uchwycono zarysu jamy grobowej, której wypełnisko musiało być tożsame z otoczeniem. W centralnej części ustawiona była urna nr 7, otoczona przez przystawki. Wśród przystawek szczególnie potraktowano misę nr 9, w której zdeponowano misę nr 10. Naczynia obsypano resztkami stosu zawierającymi węgle drzewne. Obiekt ten był zlokalizowany w bezpośrednim sąsiedztwie jamy grobowej F48.

Inwentarz: N6–MI/Ab, N7–MI/Ab?, N8–C, N9–M, N10–MI/Ab, N11–G oraz 16 fragmentów ceramiki (z 12 naczyń?), z N7 – szpila brązowa z półkulistą główką (tabl. 891B:1)

Chronologia: V EB, 4 faza rozwojowa (HaB₂)

Obiekt F49a – ar F16, ćw. a (tabl. 891C)

Grób bez zarysu jamy, popielnicowy

Obiekt wydzielono z pierwotnie wyróżnionego obiektu F49 na podstawie zwartego skupiska naczyń ceramicznych. Znajdował się on na spągu I w.m., na tle przemytej warstwy, zalegającej nad calcem. Nie uchwycono zarysu jamy grobowej. W centralnej części zdeponowana została urna nr 2, nakryta pierwotnie odwróconą do góry dnem misą nr 1. Towarzyszyły jej 3 przystawki, z których czerpak nr 3 ustawiony był dnem do góry.

Inwentarz: N1–MI/Ab, N2–GII/A, N3–KIII/C, N4–KIII/C (tabl. 891C:1), N5–KIII/C

Chronologia: V EB, 4 faza rozwojowa (HaB₂)

Obiekt F50 – ar F16, ćw. b (tabl. 893)

Zniszczony grób? jamowy, bezpopielnicowy?

Słabo czytelny zarys prostokątnej jamy grobowej, zniszczonej w części wschodniej przez współczesny wkop drenażowy, zarejestrowano na tle warstwy czarnej próchnicy. Charakteryzowała się ona wymiarami 130×85 cm i orientacją na osi W–E. W profilu jama miała kształt nieckowaty o miąższości 10 cm, a jej wypełnisko stanowiła czarna próchnica. Wewnątrz obiektu odsłonięto fragmenty zniszczonych naczyń oraz zabytek brązowy. Dodatkowo z ceramiki pozyskanej z eksploracji poszczególnych warstw wydzielono naczynia nr 7 i 8. Nie odnotowano obecności przepalonych szczątków ludzkich, pomimo to wydaje się, że obiekt pełnił funkcję grobu.

Inwentarz: N1–KII/A (tabl. 893:4), N2–MI/Ab (tabl. 893:8), N3–KII/A₂/KIV (tabl. 893:5), N4–CI/B₄ (tabl. 893:7), N5–C, N6–GII/A (tabl. 893:6), N7–KIII/C (tabl. 893:2), N8–MI/Ab (tabl. 893:3) oraz 99 fragmentów ceramiki (z 34 naczyń?), w tym 16 przepalonych (z 3 naczyń), wpn – fragment przetopionego brązu (tabl. 893:1)

Chronologia: V EB, 4 faza rozwojowa (HaB₃)

Obiekt F51 – ar F7, ćw. c (tabl. 920B)

Grób jamowy, bezpopielnicowy

Słabo czytelny zarys, kompletnie niemal zniszczonej, prostokątnej jamy grobowej o wymiarach 158×117 cm, orientowanej na osi W–E, zarejestrowano na tle warstwy brunatnej próchnicy. W profilu jama miała kształt nieckowaty o miąższości 20 cm, a jej wypełnisko stanowiła brunatna próchnica. W centralnej części w pobliżu kubka nr 8 zalegała warstwa kości, otoczona przystawkami. Większość ze znajdujących się w obiekcie naczyń była bardzo zniszczona.

Inwentarz: N1–M, N2–CI/C₂ (tabl. 920B:2), N3–KIII/C?, N4–KI/C₇ (tabl. 920B:3), N5–WII/B, N6–KIII/C, N7–WII/B₂?, N8–KIII/D (tabl. 920B:1), N9–C, N10–C, N11–WIII? oraz 164 fragmenty ceramiki (z 19 naczyń?), w tym 1 przepalony

Chronologia: V EB, 4 faza rozwojowa (HaB₃)

Obiekt F52 – ar F16, ćw. a (tabl. 894, 895A)

Grób komorowy, popielnicowy

Obiekt o kształcie prostokątnym, o wymiarach 110×60 cm, orientowany na osi NW–SE, wyróżniono na tle przemytej warstwy, powyżej stropu skały macierzystej. Już na poziomie stropu wyraźnie czytelny był zarys wewnętrznej komory grobowej, obsypanej warstwą żwiru na złożu wtórnym. Wypełnisko owej komory, w której, jak się przypuszcza, znajdowała się konstrukcja drewniana, składało się z czarnej próchnicy i spalenizny. W profilu obiekt był kształtu prostokątnego o głębokości 30 cm. W wyniku eksploracji, w komorze odsłonięto zwarte skupisko naczyń ceramicznych, ustawionych na jej spągu. Ciasno obstawiona przystawkami urna nr 1 zdeponowana została w części zachodniej komory. W sposób szczególny potraktowano naczynie nr 2, które było nakryte misą nr 4 oraz misę nr 7, w której ustawiono misę nr 12, a w niej z kolei kubek nr 19. Obok naczynia nr 13 zarejestrowano małą szkatułkę z pokrywką nr 15.

Inwentarz: N1–WIII/D (tabl. 894:10), N2–GI/A (tabl. 895A:13), N3–M?, N4–MII/Aa (tabl. 895A:11), N7–MII/Ad (tabl. 894:8), N8–KII/Ba₂, N9–KII/Ba (tabl. 894:7), N10–KII/Ba (tabl. 894:5), N12–MI/Ab (tabl. 894:9), N13–GII/A (tabl. 894:6), N14–KIII/D (tabl. 895A:12), N15–S+SP (tabl. 894:3), N16–KIV (tabl. 894:4), N19–KIII/D oraz 135 fragmentów ceramiki (z 47 naczyń?), w tym 28 przepalonych (z 9 naczyń), z N1 – szpila brązowa z dwustozłkowatą główką (tabl. 894:1), fragment obręczy z pręta o przekroju kolistym (tabl. 894:2) – oba wtórnie przepalone, fragment przepalonej ozdoby brązowej, wpn – fragment przetopionego brązu

Chronologia: V EB, 4 faza rozwojowa (HaB₃)

Obiekt F53 – ar F16, ćw. b (tabl. 895B)

Grób jamowy, popielnicowy

Słabo czytelny zarys prostokątnej jamy grobowej, o wymiarach 67 × 53 cm, orientowanej na osi SW–NE, uchwycono i zadokumentowano na tle przemytej warstwy, powyżej stropu calca. W przekroju pionowym miała ona kształt nieckowaty o miąższości 17 cm, a jej wypełnisko stanowiła szara próchnica. Na stropie obiektu zarejestrowano zwarte skupisko naczyń ceramicznych, w którego części zachodniej ustawiona była urna nr 1. Towarzyszyły jej przystawki częściowo tak już zniszczone, że trudno odtworzyć ich pierwotne relacje.

Inwentarz: N1–WII/B₂/GIII (tabl. 895B:6), N2–G, N3–G, N4–G, N5–GIII/C (tabl. 895B:5), N6–KII/Ba (tabl. 895B:4), N7–KIII/A (tabl. 895B:3), N8–GII/A, N9–KII/Ba (tabl. 895B:1), N10–KIII/D (tabl. 895B:2) oraz 34 fragmenty ceramiki (z 16 naczyń?)

Chronologia: V EB, 4 faza rozwojowa (HaB₃)

Obiekt F54 – ar F16, ćw. b (tabl. 896A)

Grób bez zarysu jamy, popielnicowy

Obiekt wyróżniono na podstawie widocznego skupiska naczyń ceramicznych, na spągu I w.m., na tle przemytej warstwy, zalegającej nad calcem. Nie uchwycono zarysu jamy grobowej. Zarejestrowano urnę nr 1, która pierwotnie była nakryta misą nr 4 oraz czarki nr 2 i 3. Ze skupiska ceramiki zarejestrowanego w pobliżu popielnicy wyróżniono naczynia nr 5 i 6.

Inwentarz: N1–WII/B₂/GIII (tabl. 896A:3), N2–CII/C (tabl. 896A:4), N3–C, N4–MI/Ab (tabl. 896A:2), N5–T (tabl. 896A:1), N6–GI/A oraz 264 fragmenty ceramiki (z 96 naczyń?), w tym 4 przepalone (z 2 naczyń)

Chronologia: V EB, 4 faza rozwojowa (HaB₃)

Obiekt F55 – ar F16, ćw. b (tabl. 899B)

Grób jamowy, bezpopielnicowy

Podczas badania obiektu F55a zalegającego w warstwie czarnej próchnicy, poniżej, na tle żwirowego calca, zarejestrowano czytelny zarys prostokątnej jamy grobowej, o wymiarach 100 × 72 cm, orientowanej na osi W–E. W profilu jama miała kształt prostokątny o miąższości 35 cm, a jej wypełnisko złożone było z czarnej i brunatnej próchnicy, zalegającej na stropie oraz bardzo zbielicowanej próchnicy, zawierającej popiół i węgle drzewne, intensywnie nasyconej przepalonymi szczątkami ludzkimi na spągu. Z obiektem powiązano w sposób pewny tylko jedno naczynie nr 5.

Inwentarz: N5–K? oraz 33 fragmenty ceramiki (z 10 naczyń?), w tym 1 przepalony

Chronologia: V EB, 4 faza rozwojowa (HaB₃)

Obiekt F55a – ar F16, ćw. b (tabl. 899C)

Grób bez zarysu jamy, popielnicowy

W trakcie eksploracji wykopu, na spągu I w.m., na tle warstwy czarnej próchnicy zarejestrowano zarys naczynia ceramicznego, bez wyraźnego zarysu jamy grobowej. Zdeponowano je na stropie obiektu F55, w jego części zachodniej. W naczyniu tym nr 2 (misa), zdeponowano małe naczynie nr 3, które okazało się być popielnicą. W sąsiedztwie misy nr 2 zarejestrowano misę nr 11, która pierwotnie została zaliczona do obiektu F57, dopiero analiza materiału pozwoliła prawidłowo je zaklasyfikować. Dalsza eksploracja warstwami mechanicznymi pozwoliła zauważyć, że ten pochówek został zdeponowany na krawędzi większej jamy grobowej F55.

Inwentarz: N2–MII/Ac (tabl. 899C:2), N3–CI/C, N11–MI/Bb (tabl. 899C:3) oraz 56 fragmentów ceramiki (z 22 naczyń?), w tym 10 przepalonych (z 2 naczyń), z okolicy popielnicy N3 – profilowana główka szpili brązowej typu Mostkovice? (tabl. 899C:3)

Chronologia: V EB, 4 faza rozwojowa (HaB₃)

Obiekt F56 – ar F16, ćw. b (tabl. 897)

Grób jamowy, popielnicowy

Na spągu I w.m. wykopu, na tle warstwy czarnej próchnicy zaobserwowano zarysy naczyń, bez wyraźnego zarysu obiektu, do którego je złożono. Dalsza eksploracja pozwoliła zarejestrować wyraźnie czytelny zarys prostokątnej jamy grobowej o wymiarach 72 × 70 cm, orientowanej na osi NW–SE. W profilu jama ta miała kształt nieckowaty o miąższości 21 cm, a jej wypełnisko stanowiła ciemnoszara próchnica. Na spągu, w centralnym punkcie umieszczona była urna nr 1. Towarzyszyły jej przystawki, które wraz z nią tworzyły zwarte skupisko. Kubki-czerpaki nr 8 i 10 były ustawione dnami do góry. W garnku nr 2 zdeponowano naczynie nr 11, natomiast kubki nr 5 i 6 włożono jeden w drugi.

Inwentarz: N1–WII/B₂ (tabl. 897:11), N2–GII/A (tabl. 897:7), N3–MI/Ab (tabl. 897:10), N4–GII/A (tabl. 897:8), N5–KII/Ba₂ (tabl. 897:2), N6–KII/Ba₁, N7–KII/Ba₂ (tabl. 897:1), N8–KII/Ba (tabl. 897:3), N9–CI/C₆ (tabl. 897:9), N10–KII/A₂ (tabl. 897:4), N11–KIII/D (tabl. 897:6) oraz 72 fragmenty ceramiki (z 19 naczyń?), w tym 25 przepalonych (z 3 naczyń)

Chronologia: V EB, 4 faza rozwojowa (HaB₃)

Obiekt F57 – ar F16, ćw. b (tabl. 898)

Grób jamowy, bezpopielnicowy

Słabo czytelny zarys prostokątnej jamy grobowej, o wymiarach 92 × 73 cm, orientowanej na osi NW–SE, zarejestrowano na tle warstwy czarnej próchnicy. W profilu jama miała kształt odwrotnie trapezowaty o miąższości 34 cm, a jej wypełnisko stanowiła czarna próchnica. Na spągu obiektu odsłonięto skupisko naczyń ceramicznych. Wśród nich, pod ustawionym dnem do góry naczyniem nr 6 znajdowała się czarka nr 7, a w naczyniu nr 4, które było nakryte misą nr 3, umieszczono czerpaki nr 8, 9, 10. Przepalone szczątki pozyskano bezpośrednio z wypełniska jamy grobowej.

Inwentarz: N1–nieokreślone, N2–GIII (tabl. 898:7), N3–MI/Ab, N4–GIII/C (tabl. 898:6), N5–GI/A (tabl. 898:2), N6–KIII/D (tabl. 898:5), N7–CII/B₁₀ (tabl. 898:3), N8–KII/Ba (tabl. 898:1), N9–KII/Ba, N10–KIII/C (tabl. 898:4) oraz 25 fragmentów ceramiki (z 11 naczyń?), w tym 3 przepalone (z 1 naczynia)

Chronologia: V EB, 4 faza rozwojowa (HaB₃)

Obiekt F58 – ar F16, ćw. b (tabl. 890C)

Obiekt ofiarny

W pobliżu obiektu F80, od strony wschodniej, zarejestrowano fragmenty naczynia nr 1, złożonego prawdopodobnie jako rodzaj daru grobowego. Nie uchwycono czytelnego kształtu obiektu, a jego wypełnisko tożsame było z otoczeniem.

Inwentarz: N1–MI/Ab/PBa (tabl. 890C:1) oraz 6 fragmentów ceramiki (z 1 naczynia?)

Chronologia: V EB, 4 faza rozwojowa (HaB₂)

Obiekt F59 – ar F16, ćw. b (tabl. 899A)

Grób bez zarysu jamy, popielnicowy

Skupisko naczyń ceramicznych bez czytelnego zarysu jamy grobowej stanowiące obiekt wyróżniono na spągu I w.m., na tle warstwy czarnej próchnicy. Eksploracja warstwami mechanicznymi pozwoliła zarejestrować urnę nr 2, ustawioną w części zachodniej zbioru naczyń. Od strony wschodniej była ona otoczona przystawkami. Pochówek ten został zdeponowany na skraju grobu F138.

Inwentarz: N1–GII/A, N2–VII/B₂ (tabl. 899A:4), N3–nieokreślone, N4–KIII/D (tabl. 899A:3), N5–KII/Ba, N6–KII/Ba (tabl. 899A:1), N7–KII/A₂ (tabl. 899A:2), N8–KIV (tabl. 899A:5) oraz 45 fragmentów ceramiki (z 18 naczyń?), w tym 1 przepalony

Chronologia: V EB, 4 faza rozwojowa (HaB₃)

Obiekt F60 – ar F16, ćw. b (tabl. 900, 901A)

Grób jamowy, popielnicowy

Słabo czytelny zarys prostokątnej jamy grobowej, o wymiarach 150 × 100 cm, orientowanej na osi SW–NE, zarejestrowano już na spągu I w.m. wykopu, na tle warstwy czarnej próchnicy. W profilu jama miała kształt prostokątny o miąższości 40 cm, a jej wypełnisko stanowiła ciemnoszara próchnica, w części zachodniej przemieszana ze spalenizną. Na spągu odsłonięto zwarte skupisko naczyń ceramicznych, zlokalizowanych głównie w części północnej jamy grobowej. Urna nr 5 ustawiona była w części zachodniej całego zbioru. Naczynia kubki-czerpaki nr 15, 8 i 18 były zdeponowane dnami do góry, a pod naczyniem nr 15 zostało złożone naczynie nr 23. W naczyniu nr 6 umieszczono naczynie nr 7 i pokrywkę? nr 13, podobnie do naczynia nr 10 włożono czerpak nr 14. Całość zbioru uzupełniał czerpak nr 24, wydzielony z naczynia nr 19 oraz naczynie nr 25, wyróżnione z ceramiki pozyskanej z eksploracji obiektu. Kubek nr 19 i czarka nr 20 są wtórnie przepalone. Na stropie jamy grobowej zarejestrowano drugi pochówek F60a.

Inwentarz: N2–GII/A, N5–GIII/C (tabl. 900:7), N6–GI/A, N7–GII/A (tabl. 901A:17), N8–KII/A₅ (tabl. 900:3), N9–CII/B (tabl. 901A:12), N10–KIII/C (tabl. 901A:13), N11–MII/Bb (tabl. 900:8), N12–KIII/C (tabl. 901A:11), N13–MI/Ab (tabl. 901A:14), N14–KIII/D (tabl. 901A:16), N15–KIII/C (tabl. 901A:15), N16–KIII/Ca (tabl. 900:4), N17–KIII/B/Ca (tabl. 900:6), N18–KII/A₅ (tabl. 900:2), N19–KII/Ba? (tabl. 900:1), N20–C, N21–MII/Bb (tabl. 900:9), N22–CII/B₆? (tabl. 901A:10), N23–KIII/Ca (tabl. 900:5), N24–KIII/C, N25–CII/C oraz 28 fragmentów ceramiki (z 18 naczyń?), wpn – fragment trzpienia szpili

Chronologia: V EB, 4 faza rozwojowa (HaB₃)

Obiekt F60a – ar F16, ćw. b (tabl. 901B)

Grób bez zarysu jamy, popielnicowy

W trakcie eksploracji wykopu, na spągu I w.m., na tle warstwy czarnej próchnicy zarejestrowano urnę nr 3, nakrytą misą nr 4 oraz towarzyszące jej naczynie nr 1. Nie uchwycono zarysu jamy grobowej, stwierdzono natomiast, że pochówek ten został zdeponowany w zachodniej części stropu dużej jamy grobowej F60. Ponieważ naczynia z obu pochówków mają podobną chronologię, można przypuszczać, że pochówek F60a intencjonalnie zdeponowano w obrębie wcześniej istniejącego grobu.

Inwentarz: N1–KIII/C, N3–CII/B₁₀ (tabl. 901B:1), N4–MI/Ab

Chronologia: V EB, 4 faza rozwojowa (HaB₃)

Obiekt F61 – ar F16, ćw. a (tabl. 896B)

Grób jamowy, bezpopielnicowy

Owalną w zarysie jamę grobową, o wymiarach 54 × 43 cm, orientowaną na osi W–E, wyróżniono na tle przemytej warstwy, zalegającej powyżej calca. W profilu obiekt miał kształt nieckowaty o miąższości 17 cm, a jego wypełnisko stanowiła czarna próchnica. Na spągu jamy grobowej zarejestrowano zwarte skupisko kilku naczyń, wśród których duża misa nr 2 była ustawiona dnem do góry. Przepalone kości ludzkie pozyskano bezpośrednio z wypełniska jamy grobowej.

Inwentarz: N1–GIII/C, N2–MII/Aa (tabl. 896B:2), N3–KIII/C (tabl. 896B:1), N4–KIII/C oraz 1 fragment ceramiki

Chronologia: V EB, 4 faza rozwojowa (HaB₂)

Obiekt F62 – ar F15, ćw. b, ar F16, ćw. a (tabl. 902A)

Grób jamowy, popielnicowy

Wyraźnie czytelny zarys owalnej jamy grobowej, o wymiarach 34 × 30 cm, zarejestrowano na tle przemytej warstwy, powyżej stropu calca. W przekroju pionowym była ona kształtu nieckowatego o miąższości 8 cm, a jej wypełnisko tworzyła czarna próchnica. Na spągu jamy zdeponowana została urna nr 2, nakryta odwróconą do góry dnem misą nr 1. W urnie oprócz przepalonych kości ludzkich umieszczono czerpak nr 3.

Inwentarz: N1–M, N2–CII/B₁₀ (tabl. 902A:2), N3–KIV (tabl. 902A:1)

Chronologia: V EB, 4 faza rozwojowa (HaB₃)

Obiekt F63 – ar F16, ćw. a (tabl. 902B)

Grób bez zarysu jamy, popielnicowy

W trakcie eksploracji wykopu, na spągu II w.m., na tle przemytej warstwy zalegającej nad calcem zarejestrowano zwarte skupisko zniszczonych naczyń. Eksploracja warstwami mechanicznymi nie pozwoliła uchwycić zarysu jamy grobowej. Wtórnie przepalona urna nr 4 zdeponowana była w części wschodniej, a towarzyszyły jej liczne przystawki, jednak z uwagi na znaczny stopień zniszczenia odtworzenie ich pierwotnych relacji jest niemożliwe.

Inwentarz: N1–C, N2–G, N3–KI/B₅ (tabl. 902B:1), N4–C, N5–WIII/B, N6–KIII/A (tabl. 902B:2), N7–C, N8–KIII/D (tabl. 902B:3), N9–MI/Ab (tabl. 902B:4), N10–KII/A₂? oraz 8 fragmentów ceramiki (z 2 naczyń?)

Chronologia: V EB, 4 faza rozwojowa (HaB₃)

Obiekt F64 – ar F16, ćw. a (tabl. 903)

Grób jamowy, popielnicowy, podwójny?

Czytelnie prostokątny w zarysie obiekt grobowy, o wymiarach 135 × 80 cm, orientowany na osi W–E, wyróżniono na stropie calca. W profilu miał on kształt prostokątny o miąższości 25 cm, a jego wypełnisko stanowiła czarna próchnica. Na spągu, w części wschodniej zarejestrowano zwarte skupisko naczyń. W centrum zdeponowana była urna – waza nr 3. Drugą urnę, nakrytą odwróconym do góry dnem naczyniem nr 5 czarkę nr 9, odkryto w części wschodniej całego zbioru. Pomiedzy urnami ustawiono przystawki, spośród których szczególnie potraktowano naczynie nr 4, nakrywając je dużą, odwróconą dnem do góry misą nr 1 i umieszczając w nim czerpak nr 10.

Inwentarz: N1–MI/Ac (tabl. 903:8), N2–CI/B₂ (tabl. 903:3), N3–WI/E? (tabl. 903:9), N4–GII/A (tabl. 903:5), N5–G, N7–KII/Ba (tabl. 903:2), N8–KIII/C (tabl. 903:7), N9–CII/B (tabl. 903:6), N10–KIII/D (tabl. 903:4) oraz 38 fragmentów ceramiki (z 20 naczyń?), w tym 1 przepalony, z N3 – szpila brązowa z dwustożkową główką (tabl. 903:1)

Chronologia: V EB, 4 faza rozwojowa (HaB₃)

Obiekt F65 – ar F16, ćw. a (tabl. 904A)

Grób jamowy, popielnicowy

Owalną jamę grobową, o wymiarach 54 × 52 cm, wydzielono na tle warstwy czarnej próchnicy. W profilu jama miała kształt nieckowaty o miąższości 17 cm, a jej wypełnisko stanowiła czarna próchnica. Na spągu zdeponowana była urna nr 1, od strony wschodniej ciasno otoczona przystawkami. Wśród nich czerpaki nr 3 i 4 były ustawione dnami ku górze. Całość obiektu była bardzo zniszczona. Prawdopodobnie zarejestrowano jedynie spąg jamy grobowej.

Inwentarz: N1–MI/Ac (tabl. 904A:2), N2–KII/A, N3–KII/A (tabl. 904A:1), N4–KII, N5–KII, N6–KII, N7–KII oraz 6 fragmentów ceramiki (z 4 naczyń?)

Chronologia: V EB, 4 faza rozwojowa (HaB₂)

Obiekt F66 – ar F26, ćw. b (tabl. 905)

Grób bez zarysu jamy, popielnicowy

Na spągu I w.m., na tle warstwy czarnej próchnicy zarejestrowano skupisko zniszczonych naczyń ceramicznych, bez wyraźnego zarysu jamy grobowej. W części zachodniej zdeponowana była urna nr 6, której towarzyszyły bardzo już zniszczone przystawki. W sposób szczególny potraktowano misę nr 2, ustawiając ją dnem do góry, podobnie jak kubek nr 4. Z wnętrza kubka nr 8 wydobyto inny kubek – nr 10. Na stropie obiektu zalegały fragmenty dużego talerza krążkowego, który pierwotnie mógł stanowić nakrycie popielnicy nr 6. Pochówek ten został zdeponowany przy narożniku obiektu F75.

Inwentarz: N1–T (tabl. 905:7), N2–MI/Cb (tabl. 905:9), N3–MI/Ab (tabl. 905:3), N4–KIII/C (tabl. 905:2), N5–G (tabl. 905:8), N6–W, N7–KII (tabl. 905:1), N8–KIII/C/D (tabl. 905:6), N9–KIII/C (tabl. 905:4), N10–KIII/C (tabl. 905:5), N11–C oraz 25 fragmentów ceramiki (z 18 naczyń?), w tym 1 przepalony

Chronologia: V EB, 4 faza rozwojowa (HaB₃)

Obiekt F67 – ar F25, ćw. b (tabl. 904B)

Grób jamowy, bezpopielnicowy

Obiekt zarejestrowany na stropie calca, w części wschodniej był zniszczony przez współczesny wkop drenażowy. Posiadał on wyraźnie czytelny zarys prostokątnej jamy grobowej o wymiarach 132 × 82 cm i orientowany był wzdłuż osi NW–SE. Już na tym poziomie wyraźnie czytelny był zarys wewnętrznej komory, obsypanej warstwą żwiru na złożu wtórnym. W profilu jama charakteryzowała się prostokątnym kształtem i głębokością 40 cm. Wypełnisko wewnętrznej komory (być może, zawierającej pierwotnie na obrzeżach drewnianą skrzynię) tworzyła czarna próchnica. Na spągu owej komory zdeponowane były naczynia ceramiczne, częściowo zniszczone. Nie wyróżniono popielnicy, a śladowe ilości przepalonych kości zalegały w wypełnisku jamy grobowej.

Inwentarz: N1–GII/A, N2–CII/C₁₂ (tabl. 904B:3), N3–KII/Ba (tabl. 904B:1), N4–CIII/B₇ (tabl. 904B:2) oraz 3 fragmenty ceramiki (z 3 naczyń?)

Chronologia: V EB, 4 faza rozwojowa (HaB₃)

Obiekt F68 – ar F16, ćw. b, d (tabl. 906A)

Grób jamowy, popielnicowy

Owalną w rzucie poziomym jamę grobową, o wymiarach 70 × 35 cm, orientowaną na osi W–E, zarejestrowano na tle przemytej warstwy, powyżej calca. W profilu miała ona kształt nieckowaty o miąższości 20 cm, a jej wypełnisko tworzyła szara próchnica. Na spągu obiektu, w jej części wschodniej zdeponowana została urna nr 1, nakryta pierwotnie misą nr 4. Obok tego zestawu ustawiono garnek nr 2 i czarkę nr 3.

Inwentarz: N1–WII/B, N2–GII/A (tabl. 906A:2), N3–CI/B (tabl. 906A:1), N4–MI/Ab (tabl. 906A:3) oraz 2 fragmenty ceramiki (z 2 naczyń?)

Chronologia: V EB, 4 faza rozwojowa (HaB₂)

Obiekt F69 – ar F16, ćw. a (tabl. 906B)

Grób bez zarysu jamy, popielnicowy, zniszczony

W trakcie eksploracji wykopu, na spągu I w.m., na tle warstwy czarnej próchnicy zarejestrowano zniszczoną urnę nr 2 oraz towarzyszące jej naczynia nr 1 i 3. Z naczynia nr 3 wydobyto naczynie nr 4. Był to obiekt płytko posadowiony, o wypełnisku identycznym jak otoczenie, w związku z czym nie uchwycono czytelnego zarysu jamy grobowej. Całość obiektu była bardzo zniszczona do tego stopnia, że z popielnicy zachowała się jedynie część przydenna.

Inwentarz: N1–G, N2–WIII/D, N3–KII/Ba (tabl. 906B:1), N4–MI/Ab (tabl. 906B:2)

Chronologia: V EB, 4 faza rozwojowa (HaB₂)

Obiekt F70 – ar F16, ćw. a (tabl. 907)

Grób jamowy, popielnicowy

Wyraźnie czytelny zarys prostokątnej jamy grobowej, o wymiarach 111 × 75 cm, orientowanej na osi NW–SE, zarejestrowano na stropie calca. W profilu jama miała kształt prostokątny o miąższości 25 cm, a jej wypełnisko złożone było z ciemnoszarej próchnicy, przemieszanej z resztkami stosu. Na spągu jamy zdeponowano zwarte skupisko naczyń ceramicznych. W części wschodniej tego skupiska ustawiona była popielnica nr 1. Towarzyszyły jej 4 przystawki nakryte dużą, odwróconą dnem do góry misą nr 2. Dodatkowo z naczynia nr 4 wydobyto naczynie nr 7.

Inwentarz: N1–WII/C (tabl. 907:4), N2–MI/Ab (tabl. 907:7), N3–CIII/B (tabl. 907:6), N4–GI/B (tabl. 907:5), N5–KII/Ba₂ (tabl. 907:1), N6–KII/Ba₂ (tabl. 907:2), N7–KIII/B (tabl. 907:3) oraz 6 fragmentów ceramiki (z 1 naczynia?), z N1 – szpila z półkulistą główką (tabl. 907:8)

Chronologia: V EB, 4 faza rozwojowa (HaB₃)

Obiekt F71 – ar F16, ćw. c (tabl. 906C)

Grób jamowy, popielnicowy, z obstawą kamienną

Obiekt o kształcie prostokąta w planie płaskim i wymiarach 74 × 57 cm, orientowany na osi W–E, wyróżniono na stropie calca. W profilu miał on kształt prostokątny o miąższości 17 cm, a jego wypełnisko składało się z brunatnej próchnicy przemieszanej ze spalenizną. W części zachodniej jamy grobowej zarejestrowano wtórnie przepaloną urnę nr 3. Z eksploracji obiektu pozyskano również fragmenty 4 innych naczyń. Boki jamy grobowej wyłożone były kamieniami, tworzącymi rodzaj obstawy.

Inwentarz: N1–G, N2–MII/Ab (tabl. 906C:3), N3–KI/C₅ (tabl. 906C:1), N4–MI/Ab (tabl. 906C:2), N5–CII/C₄? oraz 16 fragmentów ceramiki (z 6 naczyń?), w tym 9 przepalonych (z 2 naczyń), z N3 – 2 fragmenty trzpienia szpili brązowej (tabl. 906C:4)

Chronologia: V EB, 4 faza rozwojowa (HaB₂)

Obiekt F72 – ar F16, ćw. c (tabl. 908A)

Grób jamowy, bezpopielnicowy

Słabo czytelny zarys prostokątnej jamy grobowej, częściowo zniszczonej od strony zachodniej przez współczesny wkop drenażowy, zarejestrowano na tle przemytej warstwy, zalegającej nad calcem. Charakteryzowała się ona wymiarami 137 × 112 cm i orientacją wzdłuż osi NW–SE. W profilu jama miała kształt prostokątny o miąższości 24 cm, a jej wypełnisko stanowiła szara próchnica. Dzięki eksploracji na spągu jamy odsłonięto skupisko ośmiu zniszczonych naczyń ceramicznych, przemieszanych z przepalonymi szczątkami ludzkimi. Prawdopodobnie jeden ze zniszczonych pojemników mógł pierwotnie pełnić rolę popielnicy.

Inwentarz: N1–MI/Ab, N2–MI/Ab, N3–KII/Ba (tabl. 908A:1), N4–W (tabl. 908A:3), N5–CI/B (tabl. 908A:6), N6–KI/B₂ (tabl. 908A:5), N9–KII/Ba (tabl. 908A:2), N10–CIII/C₁ (tabl. 908A:4) oraz 14 fragmentów ceramiki (z 7 naczyń?)

Chronologia: IV/V EB, 4 faza rozwojowa (HaB₂)

Obiekt F73 – ar F16, ćw. a, c (tabl. 909)

Grób komorowy, popielnicowy

Prostokątną jamę grobową o wyraźnie czytelnym zarysie, wymiarach 148 × 95 cm, orientowaną na osi NW–SE, wyróżniono na tle warstwy przemycia. Wewnątrz rejestrowano wyraźną komorę, być może, pierwotnie posiadającą drewnianą skrzynię, obsypaną warstwą lessu na złożu wtórnym. W profilu obiekt był prostokątnego kształtu o miąższości 28 cm. Wypełnisko wewnętrznej komory złożone było z czarnej próchnicy przemieszanej z resztkami stosu. Na dno komory wsypano warstwę intensywnej spalenizny (układ warstw sugeruje, że dokonano tego od strony NW). Na spaleniznie tej zdeponowano zwarte skupisko naczyń ceramicznych. W części zachodniej ustawiona była urna nr 8, której towarzyszyły liczne przystawki, częściowo zniszczone i poprzewracane, z których czerpaki nr 2 i 10 oraz garnek nr 4 są wtórnie przepalone.

Inwentarz: N1–CII/C (tabl. 909:5), N2–KII/Ba (tabl. 909:9), N3–WII/C₃ (tabl. 909:3), N4–GII/A, N5–KIII/A (tabl. 909:6), N6–CII/C₇ (tabl. 909:8), N7–CII/A (tabl. 909:10), N8–WIII/C (tabl. 909:12), N9–C, N10–KIII/C? (tabl. 909:1), N11–MII/Aa (tabl. 909:11), N12–CIII/C (tabl. 909:4), N13–KII/Ba (tabl. 909:7), N14–CII/B₈ oraz 49 fragmentów ceramiki (z 22 naczyń?), w tym 1 przepalony, wpn – grzechotka wazowata (tabl. 909:2), z N1 – 4 fragmenty trzpienia szpili brązowej

Chronologia: V EB, 4 faza rozwojowa (HaB₂)

Obiekt F74 – ar F16, ćw. b (tabl. 910)

Grób jamowy, popielnicowy

Słabo czytelny zarys owalnej jamy grobowej, o wymiarach 82 × 57 cm, orientowanej na osi NW–SE, zarejestrowano na tle warstwy czarnej próchnicy. W profilu jama miała kształt prostokątny o miąższości 36 cm, a jej wypełnisko stanowiła ciemnoszara próchnica. Na spągu obiektu zdeponowano zwarte skupisko naczyń ceramicznych. W części zachodniej ustawiona była popielnica nr 7, nakryta talerzem krążkowym nr 2. Wśród przystawek garnek nr 5 nakryto talerzem nr 4, natomiast czarkę nr 6 nakryto misą nr 8.

Inwentarz: N1–GII/A, N2–T (tabl. 910:7), N3–CI/C (tabl. 910:1), N4–T (tabl. 910:2), N5–GII/A (tabl. 910:6), N6–CII/B (tabl. 910:4), N7–GIII/C (tabl. 910:5), N8–M, N9–KIII/A (tabl. 910:3) oraz 36 fragmentów ceramiki (z 16 naczyń?)

Chronologia: V EB, 4 faza rozwojowa (HaB₃)

Obiekt F75 – ar F16, ćw. b (tabl. 911)

Grób komorowy, bezpopielnicowy

Prostokątną jamę grobową o czytelnym zarysie i wymiarach 198 × 134 cm, orientowaną na osi NW–SE, wyróżniono na tle przemytej warstwy, powyżej calca. Na kolejnych poziomach eksploracyjnych rejestrowano wyraźny zarys wewnętrznej komory grobowej, która od zewnątrz prawdopodobnie obstawiona była skrzynią drewnianą, obsypaną warstwą lessu na złożu wtórnym. W profilu obiekt miał kształt prostokątny i głębokość 24 cm. Wypełnisko komory wewnętrznej złożone było z brunatnej próchnicy, przemieszanej z resztkami stosu, zawierającymi przepalone szczątki zmarłego. Na spągu komory odsłonięto zwarte skupisko naczyń. Wśród ich pod dużą, odwróconą dnem do góry misą nr 9 ustawione było naczynie nr 12. Rejestrowano również inne rozbite pojemniki, zalegające na różnych poziomach eksploracyjnych. Prawdopodobnie ceramika ta została intencjonalnie wrzucona do grobu podczas jego zasypywania.

Inwentarz: N1–CII/C (tabl. 911:6), N2–GI/A, N3–WIII/D, N5–MI/Bc (tabl. 911:8), N6–KIII/C (tabl. 911:2), N7–KII/Ba (tabl. 911:4), N8–KIII/C (tabl. 911:5), N9–MII/Bb (tabl. 911:7), N11–GI/A, N12–KI/B₅ (tabl. 911:3), N13–GI/A oraz 15 fragmentów ceramiki (z 11 naczyń?), z N1 – ciosak kamienny (tabl. 911:1)

Chronologia: IV/V EB, 4 faza rozwojowa (HaB₂)

Obiekt F76 – ar F26, ćw. a (tabl. 912A)

Grób bez zarysu jamy, popielnicowy

W trakcie eksploracji wykopu, na spągu I w.m., na tle przemytej warstwy zalegającej nad calcem, wyróżniono zniszczoną urnę nr 1 oraz przepalone szczątki ludzkie. Nie uchwycono zarysu jamy grobowej. Prawdopodobnie zarejestrowano pozostałości zniszczonego obiektu grobowego. Popielnica ta była zdeponowana w sąsiedztwie obiektu F75.

Inwentarz: N1–nieokreślone oraz 2 fragmenty ceramiki (z 1 naczynia?)

Chronologia: V EB, 4 faza rozwojowa (HaB₃)

Obiekt F77 – ar F16, ćw. b (tabl. 912B)

Grób jamowy, popielnicowy

Słabo czytelny w planie płaskim zarys prostokątnej jamy o wymiarach 41 × 33 cm, orientowanej na osi SW–NE, zarejestrowano na tle warstwy czarnej próchnicy. W profilu jama grobowa miała kształt niekrowaty o miąższości 26 cm, a jej wypełnisko stanowiła czarna próchnica. Na spągu jamy zdeponowana była urna nr 2, nakryta odwróconą do góry dnem misą nr 3. Ze stropu pozyskano fragmenty jeszcze jednego zniszczonego naczynia – garnka nr 1.

Inwentarz: N1–G, N2–CII/C₁₀ (tabl. 912B:3), N3–MI/Ab (tabl. 912B:1), N4–GIII/B (tabl. 912B:2) oraz 6 fragmentów ceramiki (z 3 naczyń?)

Chronologia: V EB/HaC, 4/5 faza rozwojowa (HaB₃/HaC), ¹⁴C: 1005–836 BC (95,4%)

Obiekt F78 – ar F16, ćw. b (tabl. 912C)

Grób bez zarysu jamy, popielnicowy

W trakcie eksploracji wykopu, na spągu I w.m., na tle warstwy czarnej próchnicy zarejestrowano zniszczoną popielnicę nr 4. Od jej strony zachodniej ustawiono czarkę nr 3 nakrytą naczyniem nr 1 oraz kolejne naczynia nr 2 i 5. Nie uchwycono zarysu jamy grobowej, której wypełnisko było tożsame z otoczeniem. Całość obiektu była bardzo zniszczona.

Inwentarz: N1–G? (tabl. 912C:2), N2–KIII/C (tabl. 912C:1), N3–CII/B (tabl. 912C:4), N4–G, N5–GI/A (tabl. 912C:3) oraz 38 fragmentów ceramiki (z 16 naczyń?), w tym 6 przepalonych (z 4 naczyń)

Chronologia: V EB, 4 faza rozwojowa (HaB₃)

Obiekt F79 – ar F16, ćw. d, ar F26, ćw. b (tabl. 913)

Grób jamowy, bezpopielnicowy

Wyraźnie czytelny w zarysie obiekt grobowy o kształcie prostokątnym i wymiarach 129 × 92 cm, orientowany na osi NW–SE, wyróżniono na stropie calca. W profilu miał on kształt prostokątny o miąższości 33 cm, a wypełnisko złożone było z szarej próchnicy przemieszanej z resztkami stosu. Na spągu jamy zarejestrowano zwarte skupisko naczyń ceramicznych. W misowatym naczyniu na stopce nr 7 umieszczono czerpaki nr 3 i 11, zwrócone dnami do góry i postawione jeden na drugim. Również naczynie nr 2 ustawiono dnem do góry. Z eksploracji jamy, z różnych poziomów pozyskano sporą liczbę fragmentów ceramiki, która prawdopodobnie została intencjonalnie złożona. Przepalone szczątki ludzkie wydobyto bezpośrednio z wypełniska jamy grobowej.

Inwentarz: N1–CII/B₂ (tabl. 913:3), N2–KI/B₅ (tabl. 914A:8), N3–KIII/C (tabl. 914A:10), N4–CII/B₇ (tabl. 914A:7), N5–WIII/D (tabl. 913:6), N6–MI/Bb (tabl. 914A:9), N7–PBb (tabl. 913:5), N9–CII/C₆ (tabl. 913:4), N10–CIII/A₄ (tabl. 913:1), N11–KI/B₃ (tabl. 913:2) oraz 7 fragmentów ceramiki (z 5 naczyń?)

Chronologia: IV/V EB, 4 faza rozwojowa (HaB₂)

Obiekt F80 – ar F16, ćw. b (tabl. 914B)

Grób jamowy, popielnicowy

Zarys niewielkiej, owalnej jamy grobowej, o wymiarach 50 × 43 cm, zarejestrowano na stropie calca. W profilu jama miała kształt nieckowaty o miąższości 22 cm, a jej wypełnisko stanowiła czarna próchnica. Na spągu obiektu zdeponowano urnę nr 1, która była nakryta odwróconym do góry dnem, wtórnie przepalonym naczyniem nr 2.

Inwentarz: N1–GII/A (tabl. 914B:1), N2–GI/A oraz 7 fragmentów ceramiki (z 6 naczyń?)

Chronologia: IV, V EB, 3, 4 faza rozwojowa (HaB)

Obiekt F82 – ar F53, ćw. d (tabl. 914C)

Grób jamowy, bezpopielnicowy, zniszczony

W trakcie eksploracji wykopu, na spągu I w.m., na granicy wkopu wtórnego zarejestrowano zarys półowalnej, zniszczonej jamy grobowej, o zachowanych wymiarach 92 × 36 i miąższości 8 cm. Z eksploracji zachowanej części obiektu pozyskano spore ilości ceramiki, pochodzącej ze zniszczonych naczyń. Część ceramiki zalegała na złożu wtórnym, w wypełnisku młodszego obiektu. Analiza materiału pozwoliła wyróżnić 5 naczyń ceramicznych pochodzących ze zniszczonego grobu z III EB.

Inwentarz: N1–WI/A (tabl. 914C:1), N2–WI/A₃, N3–nieokreślone, N4–WI/A₃?, N5–WI/A₃ oraz 130 fragmentów ceramiki (z 15 naczyń?), w tym 27 przepalonych (z 2 naczyń)

Chronologia: III EB, 2 faza rozwojowa (HaA₁)

Obiekt F83 – ar F7, ćw. b (tabl. 915, 916)

Grób jamowy, popielnicowy

Wyraźnie czytelny zarys prostokątnej jamy grobowej, o wymiarach 205 × 185 cm, orientowanej na osi SW–NE, zarejestrowano na stropie calca. W przekroju pionowym jama miała kształt prostokątny o miąższości 18 cm, a jej wypełnisko składało się z brunatnej i szarej próchnicy. Analiza stratygrafii warstw i ceramiki pozwoliła wyróżnić tu 2 obiekty. Pierwszy pochówek zdeponowany został w tej właśnie dużej jamie. Odkryto tu kilkanaście naczyń, w większości już zniszczonych. W sposób szczególny potraktowano naczynia nr 6, 11 i 12, odwracając je dnami do góry. Naczynia nr 6, 12 i 21 są wtórnie przepalone, natomiast z misy nr 11 wydzielono czarkę nr 22. Być może, rolę popielnicy pierwotnie pełniła misa nr 2. Ponieważ obiekt ten był bardzo płytki, przypuszczać należy, że zarejestrowano jedynie jego część przydenną. Został on też naruszony przez kolejny obiekt F83a, który umieszczono dokładnie w centrum jamy grobowej F83.

Inwentarz: N1–G?, N2–MI/Ac (tabl. 916:11), N3–GI/A, N4–KIII/D (tabl. 915:3), N5–KI/B₃ (tabl. 916:12), N6–KIII/D (tabl. 915:1), N7–MI/Ab (tabl. 916:13), N8–CI/B₃ (tabl. 915:2), N11–MI/Bc (tabl. 915:4), N12–KI/B₃ (tabl. 916:9), N13–CII/B₈, N20–KIII/D (tabl. 915:5), N21–CII/A₈ (tabl. 916:10), N22–CII/B₉ (tabl. 916:8), N23–SP (tabl. 916:6), N24–SP (tabl. 916:7) oraz 203 fragmenty ceramiki (z 78 naczyń?), w tym przepalone, wpn – fragment przetopionego zabytku brązowego

Chronologia: V EB, 4 faza rozwojowa (HaB₂)

Obiekt F83a – ar F7, ćw. b (tabl. 917)

Grób jamowy, popielnicowy

Prostokątny w zarysie obiekt grobowy, o wymiarach 128 × 78 cm, orientowany na osi NW–SE, wyróżniono dopiero na etapie analizy, z pierwotnego obiektu F83. W profilu jama grobowca miała kształt nieckowaty o miąższości 13 cm, a jej wypełnisko stanowiła głównie polepa i spalenizna. Obiekt posiadał wyraźną otoczkę w postaci warstewki polepy i spalenizny, najpewniej powstałą poprzez intencjonalne wypalenie jamy. Jest to jedyny obiekt, w którym odnotowano obecność tak dużej ilości polepy. W tak przygotowanej jamie zdeponowano naczynia ceramiczne. W centrum ustawiono wtórnie przepaloną urnę – czarkę nr 19, którą nakryto fragmentem dużego naczynia wazowatego nr 15. Obok urny zdeponowano naczynia nr 14, 16 i 17, wszystkie zwrócone dnami do góry. Zarejestrowano również fragment zniszczonego ciężarka tkackiego. Wydaje się prawdopodobne, że pochówek ten intencjonalnie założono w obrębie wcześniejszej jamy grobowej F83.

Inwentarz: N14–CII/C₄ (tabl. 917:1), N15–WIII/D, N16–CII/C (tabl. 917:3), N17–GII/A (tabl. 917:4), N19–CII/B₈ (tabl. 917:2), wpn – ciężarek tkacki

Chronologia: V EB, 4 faza rozwojowa (HaB₂)

Obiekt F84 – ar F7, ćw. d (tabl. 918A)

Grób jamowy, bezpopielnicowy

Prostokątną w planie płaskim jamę grobową, o wymiarach 136 × 99 cm, orientowaną na osi NW–SE, wyróżniono na stropie calca. W profilu jama ta miała kształt nieckowaty o miąższości 12 cm, a jej wypełnisko złożone było z czarnej próchnicy przemieszanej z resztkami stosu. Na stropie, w części zachodniej zarejestrowano pozostałości 4 zniszczonych naczyń ceramicznych. Wśród nich, w misie

nr 2 zdeponowano czarkę nr 3, natomiast w misie nr 1 kolejną czarkę – nr 4. Z eksploracji wypełniska obiektu pozyskano przepalone szczątki ludzkie oraz sporą liczbę przetopionych ozdób brązowych. Prawdopodobnie omawiany obiekt to spąg zniszczonego grobu.

Inwentarz: N1–MII/Aa (tabl. 918A:8), N2–MII/Aa/c (tabl. 918A:7), N3–CI/B?, N4–CII/B₆? oraz 23 fragmenty ceramiki (z 8 naczyń?), w tym 9 przepalonych (z 2 naczyń), wpn – główka szpili spiralnie zwiniętej (tabl. 918A:1), kółko brązowe, fragment przetopionego brązu (tabl. 918A:3), 2 fragmenty zawieszki brązowej? (tabl. 918A:4), fragment spirali brązowej (tabl. 918A:6), 2 fragmenty pręta o przekroju prostokątnym (tabl. 918A:2), fragment bransolety z brązu o przekroju D-kształtnym

Chronologia: V EB, 4 faza rozwojowa (HaB₃)

Obiekt F87 – ar F7, ćw. c (tabl. 919)

Grób jamowy, bezpopielnicowy

Słabo czytelny zarys prostokątnej jamy grobowej, o wymiarach 136 × 88 cm, orientowanej na osi NW–SE, zarejestrowano na tle przemytej warstwy, powyżej stropu calca. W profilu jama miała kształt nieckowaty o miąższości 26 cm, a jej wypełnisko złożone było z brunatnej próchnicy przemieszanej z resztkami stosu. Na spągu obiektu zdeponowano kubki-czerpaki nr 4 i 3, nakryte odwróconą do góry dnem misą nr 1. Czerpak nr 3 był wtórnie przepalony. Odsłonięto również fragmenty kolejnego pojemnika – garnka nr 2. Przepalone szczątki zmarłego wydobyto bezpośrednio z wypełniska jamy grobowej. Prawdopodobnie zarejestrowano spąg zniszczonego grobu.

Inwentarz: N1–MII/Cb (tabl. 919:2), N2–GII/A, N3–KI/B₅ (tabl. 919:3), N4–KIII/D (tabl. 919:1) oraz 40 fragmentów ceramiki (z 7 naczyń?), w tym 1 przepalony

Chronologia: V EB, 4 faza rozwojowa (HaB₃)

Obiekt F88 – ar F25, ćw. c (tabl. 974B)

Grób jamowy, bezpopielnicowy, kurhanowy?

Wyraźnie czytelny prostokątny obiekt grobowy, o wymiarach 159 × 103 cm, wyróżniono na stropie calca. W profilu charakteryzował się on nieckowatym kształtem o miąższości 18 cm, a jej wypełnisko stanowiła szara próchnica, z eksploracji której pozyskano kilka fragmentów ceramiki i kilka przepalonych kości. Obiekt otaczała kilkumetrowa strefa pustej przestrzeni, która świadczyć może o istnieniu choćby niewielkiego nasypu lub innej konstrukcji grodzącej.

Inwentarz: 2 fragmenty ceramiki (z 1 naczynia?)

Chronologia: kultura łużycka

Obiekt F89 – ar F25, ćw. d (tabl. 920A)

Grób jamowy, popielnicowy

W trakcie eksploracji wykopu, na spągu II w.m., na tle warstwy czarnej próchnicy zarejestrowano zniszczoną urnę – wagę nr 2. Dopiero dalsza eksploracja warstwami mechanicznymi pozwoliła uchwycić zarys prostokątnej jamy grobowej o wymiarach 65 × 50 cm, orientowanej na osi NW–SE. W przekroju pionowym miała ona kształt nieckowaty i głębokość 44 cm. Wielowarstwowe wypełnisko złożone było głównie z ciemnoszarej i szarej próchnicy, przemieszanej ze żwirem na złożu wtórnym. Jak już zaznaczono, na stropie obiektu wyróżniono urnę, ale także fragmenty innych przystawek. Kolejny zestaw naczyń zdeponowany był na spągu obiektu. Znajdowały się tu 4 naczynia, wśród których czerpak nr 9 ustawiony był dnem do góry, a naczynie nr 8 nakryte odwróconym do góry dnem kubkiem nr 7. Z okolicy tych naczyń wydobyto również kilka przepalonych paciorków szklanych.

Inwentarz: N1–CII/B₄, N2–WIII/B, N3–K?, N4–K?, N5–G, N6–CII/C₉ (tabl. 920A:3), N7–KI/C₄ (tabl. 920A:4), N8–CI/B₃/CIII/C₁ (tabl. 920A:5), N9–KIII/C (tabl. 920A:2) oraz 23 fragmenty ceramiki (z 10 naczyń?), w tym 1 przepalony, wpn – 2 przepalone paciorki szklane (tabl. 920A:1)

Chronologia: V EB, 4 faza rozwojowa (HaB₂)

Obiekt F90 – ar F25, ćw. b (tabl. 918B)

Grób bezpopielnicowy?, bez zarysu jamy, zniszczony

W trakcie eksploracji wykopu, na spągu I w.m., na tle przemytej warstwy zarejestrowano fragmenty zniszczonego naczynia oraz przepalone kości ludzkie. Nie uchwycono zarysu jamy grobowej. Całość obiektu była bardzo zniszczona.

Inwentarz: N1–KII/A (tabl. 918B:1) oraz 6 fragmentów ceramiki (z 3 naczyń?)

Chronologia: V EB, 4 faza rozwojowa (HaB₂)

Obiekt F92 – ar F7, ćw. a (tabl. 921A)

Grób jamowy, popielnicowy

Wyraźnie czytelny zarys owalnej jamy grobowej, o wymiarach 56 × 50 cm, orientowanej na osi SW–NE, zarejestrowano na tle przemytej warstwy, zalegającej nad calcem. W przekroju pionowym jama charakteryzowała się nieckowatym kształtem o miąższości 25 cm, a jej wypełnisko składało się z czarnej próchnicy i spalenizny. Na spągu obiektu, na fragmentach naczynia nr 4 postawiono urnę nr 1, nakrytą odwróconymi dnami do góry misami nr 2 i 5. Obok ustawiono kubek nr 3.

Inwentarz: N1–WIII/B (tabl. 921A:3), N2–MII/Bb (tabl. 921A:1), N3–KII/A₃ (tabl. 921A:4), N4–G?, N5–MII/Bb (tabl. 921A:2)

Chronologia: V EB, 4 faza rozwojowa (HaB₃)

Obiekt F96 – ar F25, ćw. c (tabl. 908B)

Grób bez zarysu jamy, popielnicowy

Podczas eksploracji wykopu, na spągu II w.m., na tle warstwy czarnej próchnicy zarejestrowano zarys naczynia ceramicznego, bez czytelnych granic obiektu, do którego zostały złożone. Wyróżniono urnę nr 3, której towarzyszył czerpak nr 2. Cały zestaw został nakryty odwróconą do góry dnem misą nr 1.

Inwentarz: N1–MI/Ac (tabl. 908B:2), N2–KIV (tabl. 908B:1), N3–GII/A oraz 4 fragmenty ceramiki (z 1 naczynia?)

Chronologia: V EB, 4 faza rozwojowa (HaB₃)

Obiekt F97 – ar F25, ćw. c (tabl. 922C)

Grób bez zarysu jamy, popielnicowy

W trakcie eksploracji wykopu, na spągu I w.m., na tle warstwy czarnej próchnicy zarejestrowano zniszczoną urnę nr 2, nakrytą pierwotnie misą nr 1. Nie uchwycono zarysu jamy grobowej, obiekt był płytko posadowiony w wypełnisku identycznym jak otaczająca warstwa.

Inwentarz: N1–MI/Ac (tabl. 922C:2), N2–GI/B (tabl. 922C:1)

Chronologia: V EB, 4 faza rozwojowa (HaB₂)

Obiekt F98 – ar F25, ćw. c (tabl. 923)

Grób jamowy, popielnicowy

Słabo czytelny zarys prostokątnej jamy, o wymiarach 64 × 50 cm, orientowanej na osi NW–SE, zarejestrowano na stropie calca. W partiach stropowych obiekt był zniszczony i rozciągnięty w kierunku zachodnim. W profilu miał on kształt nieckowaty o miąższości 24 cm, a jego wypełnisko stanowiła ciemnoszara próchnica. Na spągu zdeponowano urnę – wazę nr 3, pierwotnie nakrytą misą nr 2. Towarzyszyły jej liczne przystawki, tworzące wraz z nią zwarty układ. W sposób szczególny potraktowano czerpak nr 7, złożony pod odwróconym dnem do góry czerpakiem nr 4 oraz kubek nr 8, umieszczony w naczyniu nr 1.

Inwentarz: N1–GII/A (tabl. 923:4), N2–MI/Bb (tabl. 923:7), N3–WII/B₂ (tabl. 923:6), N4–KIII/D (tabl. 923:1), N5–CIII/C (tabl. 923:2), N6–CI/C (tabl. 923:3), N7–KII?, N8–KII/Ba (tabl. 923:5) oraz 4 fragmenty ceramiki (z 3 naczyń?)

Chronologia: V EB, 4 faza rozwojowa (HaB₃)

Obiekt F99 – ar F7, ćw. c (tabl. 919)

Dół posłupowy

Dół wyróżniony został na spągu II w.m. wykopu, na tle calca. W rzucie poziomym miał on kształt kolisty o wymiarach 30 × 30 cm. W profilu był on nieckowaty o miąższości 7 cm, a jego wypełnisko stanowiła bardzo zbielicowana próchnica. Prawdopodobnie obiekt ten stanowił element konstrukcyjny związany z grobem F87.

Inwentarz: brak

Chronologia: V EB, 4 faza rozwojowa (HaB₂)

Obiekt F100 – ar F7, ćw. b (tabl. 921C)

Grób bez zarysu jamy, popielnicowy

W trakcie eksploracji wykopu, na spągu II w.m., na tle warstwy czarnej próchnicy zarejestrowano zniszczoną urnę nr 1 oraz rozsypane szczątki ludzkie. Nie uchwycono zarysu jamy grobowej. Obiekt ten to spąg zniszczonego grobu.

Inwentarz: N1–W? oraz 14 fragmentów ceramiki (z 3 naczyń?)

Chronologia: V EB, 4 faza rozwojowa (HaB₂)

Obiekt F101 – ar F7, ćw. b (tabl. 924A)

Grób jamowy, popielnicowy

Zniszczony obiekt wyróżniono podczas eksploracji wykopu, na spągu II w.m. na tle calca, przy narożniku wkopu wtórnego. W zachowanej części miał on wymiary 125 × 81 cm w planie płaskim, a w profilu miąższość 17 cm. Z wypełniska obiektu pozyskano fragmenty zniszczonego naczynia nr 1, a z jego okolic spore ilości przepalonych kości ludzkich.

Inwentarz: N1–MII/Ca/b (tabl. 924A:1) oraz 59 fragmentów ceramiki (z 11 naczyń?), w tym 4 przepalone (z 1 naczynia)

Chronologia: V EB, 4 faza rozwojowa (HaB₂)

Obiekt F102 – ar F7, ćw. a (tabl. 924C)

Grób bez zarysu jamy, popielnicowy

W trakcie eksploracji wykopu, na spągu II w.m., na tle warstwy czarnej próchnicy zarejestrowano zniszczoną, wtórnie przepaloną urnę nr 1. Nie uchwycono zarysu jamy grobowej.

Inwentarz: N1–C oraz 56 fragmentów ceramiki (z 23 naczyń?), w tym 10 przepalonych (z 3 naczyń)

Chronologia: V EB, 4 faza rozwojowa (HaB₃)

Obiekt F102a – ar F7, ćw. a (tabl. 924B)

Grób bez zarysu jamy, popielnicowy

Obiekt wydzielono po przeprowadzonej analizie z początkowo wyznaczonego grobu F102. Obiekt F102a stanowiło naczynie garnkowe nr 2, bez wyraźnego zarysu jamy grobowej. Dalsza eksploracja pozwoliła wyróżnić wewnątrz tego naczynia małą urnę – czarkę nr 3. Dodatkowo z ceramiki wydobytej z otoczenia zrekonstruowano naczynia nr 4 i 5.

Inwentarz: N2–GII/A, N3–CII/C₁₀ (tabl. 924B:1), N4–CII/B₈? (tabl. 924B:3), N5–KIII/C (tabl. 924B:2)

Chronologia: V EB, 4 faza rozwojowa (HaB₃)

Obiekt F103 – ar F16, ćw. b (tabl. 925A)

Grób jamowy, popielnicowy

Obiekt wyróżniono na podstawie zarysów naczyń ceramicznych, na spągu I w.m., na tle warstwy czarnej próchnicy. Dalsza eksploracja pozwoliła uchwycić wyraźnie czytelny zarys prostokątnej jamy grobowej o wymiarach 114 × 68 cm, orientowanej na osi W–E. W profilu jama miała kształt nieckowaty o miąższości 15 cm, a jej wypełnisko tworzyła ciemnoszara próchnica. W centralnej części obiektu zdeponowano urnę nr 2. Towarzyszyły jej przystawki, z których naczynie nr 3 jest wtórnie przepalone. W narożniku południowo-wschodnim zarejestrowano duży kamień, który mógł oznaczać miejsce pochówku na powierzchni.

Inwentarz: N1–GI/A (tabl. 925A:2), N2–WIII/D, N3–GII/A, N4–CII/B₁₀ (tabl. 925A:1) oraz 47 fragmentów ceramiki (z 15 naczyń?), z N2 – fragment przetopionego zabytku brązowego

Chronologia: V EB, 4 faza rozwojowa (HaB₃)

Obiekt F104 – ar F16, ćw. a (tabl. 921B)

Grób bez zarysu jamy, popielnicowy

W trakcie eksploracji wykopu, na spągu I w.m., na tle warstwy czarnej próchnicy zarejestrowano fragmenty zniszczonych naczyń ceramicznych i przepalone szczątki ludzkie. Nie uchwycono zarysu jamy grobowej, której wypełnisko było tożsame z otoczeniem. Wyróżniono 5 naczyń, spośród których garnek nr 4 był wtórnie przepalony. Prawdopodobnie naczynie nr 1 pełniło rolę popielnicy.

Inwentarz: N1–C, N2–MII/Aa (tabl. 921B:1), N3–G, N4–GI/A, N5–MII/Aa oraz 9 fragmentów ceramiki (z 5 naczyń?)

Chronologia: V EB, 4 faza rozwojowa (HaB₃)

Obiekt F105 – ar F6, ćw. d (tabl. 925C)

Grób bez zarysu jamy, popielnicowy

Obiekt stanowiły fragmenty zniszczonej urny nr 2 zarejestrowane na spągu I w.m. wykopu, na tle warstwy czarnej próchnicy. Nie uchwycono zarysu jamy grobowej. Ponieważ obiekt zniszczony był przez współczesny wkop drenażowy, trudno było ustalić jego relacje względem grobu F105a.

Inwentarz: N2–C?

Chronologia: V EB, 4 faza rozwojowa (HaB₂)

Obiekt F105a – ar F6, ćw. d (tabl. 925B)

Grób bez zarysu jamy, popielnicowy

W trakcie eksploracji wykopu, na spągu I w.m., na tle warstwy czarnej próchnicy zarejestrowano naczynie garnkowe nr 1, bez wyraźnego zarysu jamy grobowej, do której je złożono. W toku dalszej eksploracji odsłonięto urnę nr 3, której towarzyszyło naczynie-przystawka – kubek nr 4. Cały zaś zespół nakryto odwróconą do góry dnem misą nr 1.

Inwentarz: N1–G, N3–CII/A (tabl. 925B:2), N4–KI/B₇ (tabl. 925B:1) oraz 14 fragmentów ceramiki (z 3 naczyń?)

Chronologia: V EB, 4 faza rozwojowa (HaB₂)

Obiekt F106 – ar F6, ćw. d (tabl. 933B)

Grób jamowy, popielnicowy

Eksplorując obiekt F106a, zarejestrowano wyraźnie czytelny zarys czworokątnej jamy grobowej o wymiarach 62 × 62 cm, orientowanej na osi NW–SE. W profilu jama miała kształt nieckowaty o miąższości 31 cm, a jej wypełnisko stanowiła czarna próchnica. Na spągu obiektu zdeponowano popielnicę nr 8 oraz towarzyszące jej przystawki. Naczynia nr 6 i 7 ustawiono dnami do góry.

Inwentarz: N1–K?, N2–C, N3–W, N5–C, N6–GII/B (tabl. 933B:3), N7–CI/B₄ (tabl. 933B:1), N8–GI/A (tabl. 933B:4), N9–KIII/A (tabl. 933B:2), N10–CI/B₄? oraz 15 fragmentów ceramiki (z 10 naczyń?)

Chronologia: V EB, 4 faza rozwojowa (HaB₃)

Obiekt F106a – ar F6, ćw. d (tabl. 933C)

Grób bez zarysu jamy, popielnicowy

Obiekt stanowiła zniszczona urna nr 4, bez wyraźnego zarysu jamy grobowej. Dalsza eksploracja warstwami mechanicznymi pozwoliła stwierdzić, że zdeponowano ją, prawdopodobnie intencjonalnie, na stropie jamy grobowej F106.

Inwentarz: N4–C?

Chronologia: V EB, 4 faza rozwojowa (HaB₃)

Obiekt F107 – ar F6, ćw. d (tabl. 926A)

Grób bez zarysu jamy, bezpopielnicowy

W trakcie eksploracji I w.m. wykopu, na tle warstwy czarnej próchnicy uchwycono i zadokumentowano skupisko zniszczonych naczyń ceramicznych i przepalonych kości, bez wyraźnego zarysu granic

jamy grobowej. Analiza materiału pozwoliła wyróżnić 4 pojemniki ceramiczne, w tym naczynia nr 3 i 4 z eksploracji warstwy znajdującej się w bezpośrednim otoczeniu.

Inwentarz: N1–M?, N2–GII/A (tabl. 926A:2), N3–GI/A (tabl. 926A:1), N4–MI/Ab oraz 30 fragmentów ceramiki (z 10 naczyń?)

Chronologia: V EB, 4 faza rozwojowa (HaB₃)

Obiekt F108 – ar F6, ćw. d (tabl. 925D)

Grób bez zarysu jamy, bezpopielnicowy

Część zniszczonego naczynia oraz pochodzące z jego okolicy przepalone kości ludzkie stanowią obiekt F108. Zarejestrowano go podczas eksploracji wykopu, na spągu I w.m. na tle warstwy czarnej próchnicy, w pobliżu F107. Nie uchwycono zarysu jamy grobowej. Być może, naczynie to należy wiązać ze wspomnianym, zniszczonym grobem F107.

Inwentarz: N1–K? oraz 30 fragmentów ceramiki (z 7 naczyń?)

Chronologia: V EB, 4 faza rozwojowa (HaB₂)

Obiekt F109 – ar F6, ćw. d (tabl. 922A)

Grób jamowy, popielnicowy

W partiach stropowych obiektu był nieczytelny, dopiero podczas eksploracji obiektu F109a zarejestrowano wyraźnie czytelny zarys prostokątnej jamy grobowej o wymiarach 143 × 67 cm, orientowanej na osi W–E. W części dodatkowo obiekt zniszczony był przez wkop drenażowy. W profilu charakteryzował się on nieckowatym kształtem o miąższości 30 cm, a jego wypełnisko stanowiła czarna próchnica. Na spągu, w centralnym punkcie zdeponowana była urna nr 5, nakryta odwróconą do góry dnem misą nr 4. Oprócz urny wyróżniono jeszcze inne naczynia-przystawki, częściowo zniszczone kubki i czerpaki. Na stropie intencjonalnie umieszczono pochówek F109a.

Inwentarz: N2–K?, N3–KII, N4–MI/Ab (tabl. 922A:3), N5–GII/A (tabl. 922A:4), N6–KIV (tabl. 922A:2), N7–KIII/D (tabl. 922A:1) oraz 84 fragmenty ceramiki (z 30 naczyń?)

Chronologia: V EB, 4 faza rozwojowa (HaB₃)

Obiekt F109a – ar F6, ćw. d (tabl. 922A)

Grób bez zarysu jamy, popielnicowy

W trakcie eksploracji I w.m. wykopu, na tle warstwy czarnej próchnicy odkryto zniszczoną popielnicę nr 1, bez wyraźnego zarysu jamy grobowej. Dalsza eksploracja warstwami mechanicznymi pozwoliła zarejestrować, że była ona zdeponowana w narożniku południowo-wschodniego obiektu F109. Ponadto prawdopodobnie częścią omawianego grobu jest wyróżniony w terenie obiekt F110.

Inwentarz: N1–GI/A oraz 4 fragmenty ceramiki (z 3 naczyń?)

Chronologia: V EB, 4 faza rozwojowa (HaB₃)

Obiekt F111 – ar F25, ćw. c (tabl. 926B)

Skupisko ceramiki

Obiekt wyróżniono na podstawie skupiska fragmentów zniszczonej ceramiki, na spągu II w.m., na tle calca. Eksploracja warstwami mechanicznymi nie pozwoliła zarejestrować zarysu obiektu. Być może, ceramikę tę należy wiązać ze stropem obiektu F112.

Inwentarz: 38 fragmentów ceramiki (z 9 naczyń?), w tym 5 przepalonych (z 2 naczyń)

Chronologia: V EB, 4 faza rozwojowa (HaB₂)

Obiekt F112 – ar F25, ćw. c (tabl. 927)

Grób jamowy, popielnicowy

Wyraźnie czytelny zarys prostokątnej jamy grobowej, o wymiarach 136 × 80 cm, orientowanej na osi NW–SE, zarejestrowano na stropie żwirowego calca. W profilu jama ta miała kształt prostokątny o miąższości 32 cm, a jej wypełnisko złożone było z szarej próchnicy przemieszanej ze spalenizną i żwirem na złożu wtórnym. Na spągu obiektu zdeponowano zwarte skupisko naczyń ceramicznych. W części zachodniej ustawiona była urna – waza nr 13, nakryta prawdopodobnie pierwotnie naczyniem nr 3. Urnie towarzyszyły liczne przystawki, spośród których kubek nr 8 ustawiono dnem ku górze, natomiast czarkę nr 5 nakryto talerzem nr 4.

Inwentarz: N1–T (tabl. 927:8), N2–C, N3–GII/A (tabl. 927:10), N4–T (tabl. 927:7), N5–CII/C₁₀ (tabl. 927:3), N8–KII/Ba (tabl. 927:2), N9–KII/A (tabl. 927:9), N10–CI/B, N11–nieokreślone, N12–KII/Ba (tabl. 927:6), N13–WIII/B (tabl. 927:4), N15–MI/Aa (tabl. 927:11), N16–KIII/D (tabl. 927:5) oraz 59 fragmentów ceramiki (z 29 naczyń?), w tym 5 przepalonych (z 1 naczynia)

Chronologia: V EB, 4 faza rozwojowa (HaB₃)

Obiekt F113 – ar F16, ćw. b (tabl. 928)

Grób komorowy, popielnicowy

Obiekt wyróżniono na tle przemytej warstwy, zalegającej powyżej calca. W części zachodniej był on zniszczony przez współczesny wkop drenażowy. Był on w rzucie poziomym prostokątny, o czytelnym zarysie i wymiarach 120 × 90 cm, a orientowany był na osi W–E. Jego eksploracja pozwoliła zarejestrować wewnętrzną komorę grobową, obsypaną warstwą żwiru na złożu wtórnym. W profilu obiekt charakteryzował się prostokątnym kształtem o miąższości 38 cm. Wypełnisko komory, w której, jak się przypuszcza, znajdowała się jakaś okalająca konstrukcja drewniana, stanowiła czarna i brunatna próchnica. Na spągu komory wewnętrznej odsłonięto częściowo już zniszczone naczynia ceramiczne. Prawdopodobnie garnek nr 3 był pierwotnie popielnicą, lecz został on naruszony przez wkop, a kości rozsypały się w obrębie jamy. W sposób szczególnie potraktowano misę nr 9, nakrywając ją inną misą nr 5, a z wypełniska naczynia nr 7 wydobyto czarkę nr 16. Czerpak nr 14 był wtórnie przepalony. Fragmenty naczyń rejestrowano również w jamie zasypiskowej, poza obrębem komory wewnętrznej. Były one jednak luźno rozmieszczone, a nawet, być może, intencjonalnie rozbite.

Inwentarz: N1–GI/A, N2–MI/Bc (tabl. 928:7), N3–GIII/B, N4–nieokreślone, N5–MII/Ab (tabl. 928:8), N6–KII/A₂ (tabl. 928:1), N7–GII/A, N8–CII/B (tabl. 928:2), N9–MI/Ca (tabl. 928:5), N10–MI/Ac (tabl. 928:6), N11–W?, N12–MI/Aa (tabl. 928:3), N14–KIII/C, N15–MI/Bc, N16–CII/B, N17–WII/B₂ (tabl. 928:4) oraz 82 fragmenty ceramiki (z 31 naczyń?), w tym 1 przepalony, wpn – fragment przepalonego zabytku brązowego

Chronologia: V EB, 4 faza rozwojowa (HaB₃)

Obiekt F114 – ar F55, ćw. c (tabl. 926D)

Grób jamowy, popielnicowy

W trakcie eksploracji wykopu, na spągu II w.m., na tle warstwy czarnej próchnicy zarejestrowano fragmenty naczynia ceramicznego. Dalsza eksploracja pozwoliła uchwycić zarys owalnej jamy grobowej o wymiarach 57 × 45 cm, orientowanej na osi W–E. W profilu miała ona kształt prostokątny o miąż-

szości 20 cm, a jej wypełnisko stanowiła ciemnoszara próchnica. Na spągu jamy zdeponowano wtórnie przepaloną urnę – wazę nr 1.

Inwentarz: N1–WI/A₄ (tabl. 926D:1)

Chronologia: III EB, 2 faza rozwojowa (HaA₁)

Obiekt F115 – ar F7, ćw. b (tabl. 929A)

Grób jamowy, popielnicowy, podwójny

Słabo czytelny zarys prostokątnej jamy grobowej, o wymiarach 190 × 100 cm, orientowanej na osi W–E, zarejestrowano na tle przemytej warstwy, zalegającej powyżej calca. W profilu jama ta charakteryzowała się nieckowatym kształtem i miąższością 20 cm. Wypełnisko składało się z czarnej próchnicy i pozostałości stosu. Na stropie obiektu ustawiono 2 urny – wazę nr 5 i częściowo przepaloną wazę nr 6, zdeponowane na dwóch przeciwległych końcach obiektu. Pomiedzy popielnicami rozlokowane były zniszczone przystawki, m.in. szkatułka z pokrywką nr 12, a całość tworzyła raczej luźny układ. Na uwagę zasługuje garnek nr 1, z którego wydobyto czarkę nr 10 i czerpak nr 11.

Inwentarz: N1–GII/A, N2–KII/Ba, N3–KIII/C, N4–CII/B₆, N5–WIII, N6–WIII, N7–K?, N8–K?, N9–G, N10–CI, N11–KIII/C, N12–S+SP oraz 19 fragmentów ceramiki (z 6 naczyń?), z N5 – szpila z półkulistą główką (tabl. 929A:1)

Chronologia: V EB, 4 faza rozwojowa (HaB₂)

Obiekt F116 – ar F35, ćw. a (tabl. 926C)

Grób bez zarysu jamy, popielnicowy

W trakcie eksploracji wykopu, na spągu II w.m., na tle calca zarejestrowano fragmenty zniszczonych naczyń oraz przepalone kości ludzkie, bez widocznego zarysu jamy grobowej. W trakcie analizy materiału wyróżniono zniszczoną urnę nr 1 oraz fragmenty misy nr 2, która pierwotnie mogła być pokrywą urny.

Inwentarz: N1–GI/A, N2–MI/Bb oraz 9 fragmentów ceramiki (z 2 naczyń?)

Chronologia: V EB, 4 faza rozwojowa (HaB₂)

Obiekt F117 – ar F7, ćw. d (tabl. 930)

Grób komorowy, bezpopielnicowy

Wyraźnie czytelny zarys prostokątnej jamy grobowej, o wymiarach 186 × 122 cm, orientowanej na osi NW–SE, zarejestrowano na stropie calca. Już na tym poziomie wyraźnie czytelna była komora wewnętrzna, obsypana warstwą lessu i próchnicy na złożu wtórnym. W profilu obiekt charakteryzował się prostokątnym kształtem o miąższości 38 cm. Wypełnisko komory grobowej, zawierającej prawdopodobnie pierwotnie konstrukcję drewnianą, złożone było z brunatnej próchnicy przemieszanej z resztkami stosu. Na spągu komory odsłonięto 5 naczyń ceramicznych, rozmieszczonych luźno, z których czerpak nr 4 był ustawiony dnem do góry. Niewielką ilość przepalonych kości pozyskano bezpośrednio z eksploracji wypełniska domniemanej komory.

Inwentarz: N1–KI/B₇ (tabl. 930:4), N2–CII/B₆ (tabl. 930:5), N3–KIII/C (tabl. 930:3), N4–KIII/C (tabl. 930:2), N5–CIII/C₁ (tabl. 930:1) oraz 63 fragmenty ceramiki (z 18 naczyń?), w tym 4 przepalone (z 2 naczyń)

Chronologia: V EB, 4 faza rozwojowa (HaB₃)

Obiekt F118 – ar F35, ćw. b (tabl. 929B)

Grób jamowy, popielnicowy

Prostokątny w planie płaskim obiekt, o wymiarach 82 × 62 cm, orientowany na osi NW–SE, wyróżniono na tle przemytej warstwy, zalegającej powyżej stropu skały macierzystej. W profilu miał on kształt nieckowaty o miąższości 10 cm, a jego wypełnisko stanowiła szara próchnica. Na stropie jamy grobowej zarejestrowano część przydenną zniszczonej urny nr 2. Oprócz niej odkryto jeszcze fragmenty talerza krążkowego nr 1, który mógł pierwotnie stanowić nakrycie popielnicy oraz małe naczynie – czerpak nr 3. Stan zachowania naczyń sugeruje, że zarejestrowano jedynie część przydenną zniszczonego grobu.

Inwentarz: N1–T (tabl. 929B:2), N2–VIII/D (tabl. 929B:1), N3–KII/A

Chronologia: V EB, 4 faza rozwojowa (HaB₃)

Obiekt F119 – ar F35, ćw. b (tabl. 931)

Grób jamowy, popielnicowy i bezpopielnicowy, podwójny?

Omawiany obiekt został wydzielony na stropie calca. W rzucie poziomym miał on czytelny, prostokątny kształt, o wymiarach 100 × 62 cm, a orientowany był wzdłuż osi W–E. W profilu charakteryzował się prostokątnym kształtem o miąższości 19 cm, a jego wypełnisko składało się z czarnej próchnicy, przemieszanej z resztkami stosu. Na spągu jamy grobowej zdeponowano zwarte skupisko naczyń ceramicznych. Urna nr 1 była ustawiona w części zachodniej jamy, a liczne przystawki znajdowały się na wschód od niej. Wśród nich, do misy nr 8 wstawiono naczynie nr 4, natomiast w kubku nr 7 zdeponowano małą czarkę nr 6. Zarejestrowano również zwrócone dnami do góry czerpaki nr 9 i 10. Przepalone szczątki zmarłego, oprócz popielnicy, zalegały również w wypełnisku jamy grobowej.

Inwentarz: N1–VIII/B (tabl. 931:8), N3–CII/B₁₀ (tabl. 931:9), N4–GII/A (tabl. 931:7), N6–CI/B₂ (tabl. 931:3), N7–KII/Ba₁ (tabl. 931:1), N8–MI/Ab (tabl. 931:6), N9–KII/A₂ (tabl. 931:5), N10–KII/Ba (tabl. 931:4), N11–KII/Ba₂ (tabl. 931:2) oraz 34 fragmenty ceramiki (z 21 naczyń?), w tym 4 przepalone (z 2 naczyń)

Chronologia: V EB, 4 faza rozwojowa (HaB₃)

Obiekt F120 – ar F7, ćw. c, d (tabl. 932, 933A)

Grób komorowy, popielnicowy, podwójny?

Czytelnie prostokątną jamę grobową, o wymiarach 188 × 122 cm, orientowaną na osi NW–SE, wyróżniono na tle calca. Już na poziomie stropu obiektu wyraźnie uchwytne był zarys wewnętrznej komory grobowej, obsypanej warstwą lessu na złożu wtórnym. W profilu obiekt ten miał kształt prostokątny o miąższości 31 cm. W wypełnisku wewnętrznej komory, złożonej z czarnej próchnicy przemieszanej z resztkami stosu, mogła znajdować się, jak się zakłada, skrzyniowa konstrukcja drewniana. Eksploatacja pozwoliła zarejestrować zwarte skupisko naczyń ceramicznych, zdeponowanych na spągu owej komory. Przepalone kości znajdowały się w urnie nr 2, która była zniszczona i przesunięta względem pierwotnej lokalizacji. W centrum ustawiona była również druga popielnica – częściowo przepalony garnek nr 8 – otoczona ciasno przystawkami. Ślady wtórnego przepalenia nosi również czarka nr 9. Spośród przystawek w sposób szczególny potraktowano czarkę nr 3, wkładając ją do misy nr 4 oraz czerpaki nr 1 i 7, które zostały zdeponowane dnami do góry.

Inwentarz: N1–KI/C₅ (tabl. 933A:8), N2–VII/B (tabl. 932:7), N3–CIII/C₁ (tabl. 932:1), N4–MI/Bb (tabl. 932:6), N5–KI/C₇ (tabl. 932:3), N6–KIII/D (tabl. 933A:9), N7–KIII/C (tabl. 932:2), N8–GI/A (tabl. 932:5), N9–CII/C₈ (tabl. 932:4), N10–CIII/C₁/CI/B₃ (tabl. 933A:10), N11–GII/A oraz 14 fragmentów ceramiki (z 9 naczyń?)

Chronologia: V EB, 4 faza rozwojowa (HaB₃)

Obiekt F121 – ar F7, ćw. c (tabl. 972D).

Grób jamowy, bezpopielnicowy

Czytelną w zarysie owalną jamę grobową, o wymiarach 64 × 50 cm, orientowaną na osi SW–NE, wyróżniono na tle przemytej warstwy, zalegającej nad calcem. W profilu jama ta miała kształt nieckowaty o miąższości 9 cm, a jej wypełnisko stanowiła czarna próchnica przemieszana z resztkami stosu. Z eksploracji obiektu pozyskano fragmenty ceramiki oraz kilka fragmentów przepalonych kości. Prawdopodobnie zarejestrowano jedynie spąg zniszczonej jamy grobowej.

Inwentarz: 11 fragmentów ceramiki (z 2 naczyń?)

Chronologia: V EB, 4 faza rozwojowa (HaB₂)

Obiekt F123 – ar F35, ćw. b (tabl. 934)

Grób jamowy, bezpopielnicowy

Wyraźnie czytelny zarys prostokątnej jamy grobowej, o wymiarach 65 × 49 cm, orientowanej na osi SW–NE, zarejestrowano na stropie calca. W profilu jama ta charakteryzowała się nieckowatym kształtem o miąższości 12 cm, a jej wypełnisko złożone było z szarej próchnicy przemieszanej z resztkami stosu. Na spągu odsłonięto zwarte skupisko naczyń ceramicznych, z których większość była zwrócona dnami ku górze. Jedynie czarki nr 6, nr 7 i misę nr 5 ustawiono wylewami ku górze. We wspomnianej misie nr 5 zdeponowano czarkę nr 14 i nakryto ją odwróconą do góry dnem misą nr 4. Przepalone kości zmarłego pozyskano bezpośrednio z eksploracji wypełniska jamy grobowej, z okolicy naczyń nr 8, 7 i 6. Stamtąd też wydobyto szpilę brązową.

Inwentarz: N1–CII/C (tabl. 934:14), N2–GII/A (tabl. 934:12), N3–MII/Aa (tabl. 934:8), N4–MII/Cb (tabl. 934:6), N5–MII/Aa (tabl. 934:7), N6–CII/A (tabl. 934:1), N7–CII/B₁₀ (tabl. 934:3), N8–KIII/C (tabl. 934:2), N9–KII/Ba (tabl. 934:4), N10–GII/A (tabl. 934:10), N11–GII/A (tabl. 934:9), N12–KIII/D (tabl. 934:5), N13–KI/B (tabl. 934:11), N14–CII/C₁₀ (tabl. 934:13) oraz 4 fragmenty ceramiki (z 3 naczyń?), wpn – szpila brązowa typu Choryń (tabl. 934:15)

Chronologia: V EB, 4 faza rozwojowa (HaB₃)

Obiekt F124 – ar F35, ćw. b (tabl. 935, 936, 937)

Grób komorowy, bezpopielnicowy, kurhanowy

Duży, prostokątny obiekt grobowy, o wymiarach 288 × 165 cm, orientowany wzdłuż osi SW–NE, wyróżniony został na spągu II w.m. wykopu, na tle przemytej warstwy zalegającej powyżej calca. Na wszystkich poziomach eksploracyjnych rejestrowano czytelny zarys wewnętrznej komory, obsypanej warstwą żwiru na złożu wtórnym. W profilu obiekt miał kształt prostokątny o miąższości 40 cm. W wypełnisku wewnętrznej komory, złożonej z bardzo zbielicowanej próchnicy przemieszanej z resztkami stosu i popiołem, najprawdopodobniej znajdowała się skrzyniowa konstrukcja drewniana. W części zachodniej jamy zasypiskowej odsłonięto zwarte skupisko naczyń ceramicznych, spośród których wazy nr 9, 16 i 15 były ustawione dnami ku górze. Waza nr 16 ma wybity otwór w brzuścu, a pod nią zdeponowano naczynie nr 23. W innym naczyniu – garnku nr 13 zdeponowano naczynia nr 10, 11, 12, 21 i 22. Jedno naczynie – waza nr 4 – zostało ustawione również w jamie zasypiskowej, tyle że w jej części wschodniej. Z wypełniska tego naczynia pozyskano fragment rogowej pobocznicy. Warstwa spągowa komory wewnętrznej była intensywnie nasycona przepalonymi szczątkami zmarłego, wśród których znajdowały się fragmenty przetopionych zabytków brązowych. W części wschodniej komory zarejestrowano kolejne skupisko częściowo zniszczonych naczyń ceramicznych. Wokół grobu rejestrowano pustą przestrzeń, odgradzającą go od innych, późniejszych obiektów. Najprawdopodobniej grób F124 pierwotnie nakryty był sporych rozmiarów nasypem ziemnym, wyznaczającym obszar, którego nie wolno było zajmować celem zakładania nowych pochówków.

Inwentarz: N1–WII/A₄ (tabl. 935:2), N2–CI/B (tabl. 936:10), N3–KI/A, N4–WI/A₆ (tabl. 935:1), N5–KI/B₆ (tabl. 936:5), N6–CI/A (tabl. 937:15), N7–MI/Ac (tabl. 936:7), N8–KIII/B (tabl. 936:8), N9–WIII/A₂ (tabl. 936:11), N10–CI/B (tabl. 936:12), N11–CI/A (tabl. 937:13), N12–MII/Ac (tabl. 936:6), N13–GIII/Ca (tabl. 937:20), N15–WI/C (tabl. 937:17), N16–WIII/C (tabl. 937:19), N17–DI/A₁ (tabl. 937:16), N18–WII/B₁ (tabl. 937:18), N19–KI/A? (tabl. 937:14), N20–KI/A, N21–DI/A₁? (tabl. 936:9), N22–C, N23–C, N24–C, z N4 – pobocznicą rogową (tabl. 936:3), wpn – tarczka guzikowata brązowa (tabl. 936:4), fragment przetopionego brązu

Chronologia: III EB, 2 faza rozwojowa (HaA₁)

Obiekt F125 – ar F35, ćw. a (tabl. 938A)

Grób jamowy, popielnicowy

Wyraźnie czytelny zarys owalnej jamy grobowej, o wymiarach 36 × 30 cm, zarejestrowano na stropie calca. W profilu jama miała kształt nieckowaty o miąższości 30 cm, a jej wypełnisko składało się z czarnej próchnicy przemieszanej z resztkami stosu. Na spągu zdeponowano urnę nr 1, nakrytą odwróconą do góry dnem misą nr 2. Z jej wnętrza, oprócz przepalonych kości wydobyto czerpaki nr 4 i 3.

Inwentarz: N1–GIII/A (tabl. 938A:3), N2–MI/Ac (tabl. 938A:2), N3–KIII/D (tabl. 938A:1), N4–KII/Ba (tabl. 938A:4)

Chronologia: V EB, 4 faza rozwojowa (HaB₃)

Obiekt F126 – ar F25, ćw. d (tabl. 991B)

Grób jamowy, bezpopielnicowy

Jamę grobową o słabo czytelnym, prostokątnym zarysie i wymiarach 120 × 60 cm, orientowaną wzdłuż osi SW–NE, zarejestrowano na tle przemytej warstwy, zalegającej powyżej calca. W profilu jama ta była nieckowatego kształtu o miąższości 6 cm, a jej wypełnisko stanowiła szara próchnica. W obiekcie znajdowały się 2 naczynia ceramiczne oraz niewielka ilość przepalonych kości ludzkich. Prawdopodobnie obiekt ten to spąg zniszczonej jamy grobowej.

Inwentarz: N1–KIII/D (tabl. 991B:1), N2–KIII/B (tabl. 991B:2) oraz 4 fragmenty ceramiki (z 2 naczyń?), w tym 3 przepalone (z 1 naczynia)

Chronologia: V EB, 4 faza rozwojowa (HaB₃)

Obiekt F127 – ar F25, ćw. d (tabl. 939A)

Grób bez zarysu jamy, popielnicowy

Obiekt wyróżniono na podstawie skupiska fragmentów zniszczonych naczyń, na spągu II w.m., na tle przemytej warstwy zalegającej powyżej calca. Nie uchwycono granic obiektu, do którego owe naczynia zostały złożone. W centralnej części wyróżniono urnę nr 6, otoczoną przez przystawki. Z uwagi na znaczny stopień zniszczenia całego obiektu, odtworzenie pierwotnych relacji pomiędzy pojemnikami jest niemożliwe.

Inwentarz: N1–G, N2–CII/C₁₀ (tabl. 939A:2), N3–nieokreślone, N4–MI/Ab (tabl. 939A:4), N5–MI/Ab, N6–MI/Ab (tabl. 939A:3), N7–KIII/A (tabl. 939A:1), N8–C, N9–C oraz 41 fragmentów ceramiki (z 14 naczyń?)

Chronologia: V EB, 4 faza rozwojowa (HaB₃)

Obiekt F128 – ar F25, ćw. d (tabl. 939B)

Grób bez zarysu jamy, popielnicowy

W trakcie eksploracji wykopu, na spągu II w.m., na tle warstwy czarnej próchnicy zarejestrowano zarysy urny – wazy nr 1, bez widocznych granic obiektu, w którym została ona zdeponowana.

Inwentarz: N1–WII oraz 78 fragmentów ceramiki (z 14 naczyń?), w tym 26 przepalonych (z 2 naczyń)

Chronologia: V EB, 4 faza rozwojowa (HaB₃)

Obiekt F128a – ar F25, ćw. d (tabl. 939D)

Grób bez zarysu jamy, popielnicowy

Obiekt oddzielono po przeprowadzonej analizie od obiektu F128 i 128b. Zarysy naczyń stanowiące obiekt, bez widocznych jego granic, uchwycono na spągu II w.m., na tle warstwy czarnej próchnicy. Wyróżniono zniszczoną urnę nr 2 oraz fragmenty 2 innych naczyń – garnków nr 3 i 5. Naczynie nr 5 nosi ślady wtórnego przepalenia.

Inwentarz: N2–W, N3–GII/A (tabl. 939D:1), N5–G

Chronologia: V EB, 4 faza rozwojowa (HaB₃)

Obiekt F128b – ar F25, ćw. d (tabl. 939C)

Obiekt ofiarny? – naczynie wolnostojące

W trakcie eksploracji wykopu, na spągu II w.m., na tle warstwy czarnej próchnicy zarejestrowano fragmenty zniszczonej szkatułki nr 4. Nie jest wykluczone, że pochodzi ona ze zniszczonego stropu jakiegoś sąsiedniego obiektu grobowego. Trudno jednak z całą pewnością zidentyfikować ją z określonym zespołem grobowym.

Inwentarz: N4–S (tabl. 939C:1)

Chronologia: V EB, 4 faza rozwojowa (HaB₃)

Obiekt F129 – ar F25, ćw. d (tabl. 940A)

Grób jamowy, popielnicowy

Zarys prostokątnej jamy grobowej, o wymiarach 126 × 79 cm, orientowanej na osi NW–SE, zarejestrowano na stropie calca. W profilu jama miała kształt nieckowaty o miąższości 14 cm, a jej wypełnisko stanowiła szara próchnica. W zachodniej części obiektu zdeponowano urnę nr 2, nakrytą odwróconym do góry dnem naczyniem nr 1. Towarzyszyły jej przystawki w znacznym stopniu już zniszczone, spośród których naczynie nr 3 jest wtórnie przepalone.

Inwentarz: N1–G, N2–CIII/C (tabl. 940A:4), N3–GII/A, N5–KIII/C (tabl. 940A:1), N6–CII/C₄ (tabl. 940A:2), N7–CII/C₁₀ (tabl. 940A:3)

Chronologia: V EB, 4 faza rozwojowa (HaB₃)

Obiekt F130 – ar F16, ćw. b (tabl. 941A)

Grób jamowy, popielnicowy

Owalny obiekt grobowy o słabo czytelnym zarysie i wymiarach 65 × 65 cm, orientowany na osi W–E, wyróżniono na tle przemytej warstwy, zalegającej powyżej calca. W przekroju pionowym jama ta miała kształt nieckowaty o miąższości 18 cm, a jej wypełnisko stanowiła czarna próchnica. W części zachod-

niej ustawiona była urna nr 3, otoczona od wschodu przystawkami. Wśród nich, pod odwróconym dnem do góry naczyniem nr 1 zdeponowano naczynie nr 5, do którego z kolei włożono czarkę nr 6. Z wypełniska obiektu wydobyto również fragmenty dużego talerza krążkowego, który mógł pierwotnie stanowić nakrycie całego zespołu. Ponadto z ceramiki luźnej wydzielono naczynie nr 9.

Inwentarz: N1-GI/A (tabl. 941A:4), N2-T (tabl. 941A:1), N3-GIII/A (tabl. 941A:3), N4-G, N5-GI/A (tabl. 941A:5), N6-CI/B₁ (tabl. 941A:2), N7-KIII/C, N8-KIII/B, N9-KIII/C oraz 4 fragmenty ceramiki wtórnie przepalanej (z 1 naczynia?)

Chronologia: V EB, 4 faza rozwojowa (HaB₃)

Obiekt F131 – ar F35, ćw. a (tabl. 940B)

Grób bez zarysu jamy, popielnicowy

W trakcie eksploracji wykopu, na spągu II w.m., na tle przemytej warstwy zarejestrowano fragmenty zniszczonej ceramiki oraz przepalone kości ludzkie. Nie uchwycono zarysu jamy grobowej, była ona płytko posadowiona, a jej wypełnisko było tożsame z otoczeniem. Całość obiektu była bardzo zniszczona.

Inwentarz: 12 fragmentów ceramiki (z 6 naczyń?), w tym 3 przepalone (z 2 naczyń)

Chronologia: V EB, 4 faza rozwojowa (HaB₃)

Obiekt F132 – ar F51, ćw. a (tabl. 942)

Grób komorowy, bezpopielnicowy, kurhanowy

Duży, prostokątny obiekt, o wymiarach 365 × 212 cm, orientowany na osi W-E, zarejestrowano na stropie calca. W profilu charakteryzował się on nieckowatym kształtem o miąższości 30 cm. Wewnątrz wyraźnie czytelny był zarys wewnętrznej komory grobowej, obsypanej warstwą żwiru i szarej próchnicy. Wypełnisko komory wewnętrznej stanowiła bardzo zbielicowana próchnica, w części spągowej przemieszana z popiołem i przepalonymi szczątkami ludzkimi. Przypuszczalnie komora ta obstawiona była drewnianą konstrukcją, stanowiącą rodzaj skrzyni – trumny. Z wnętrza komory, z części wschodniej pozyskano tylko jedno naczynie – czarkę nr 7. Pozostałe dary grobowe, w postaci naczyń ceramicznych zdeponowano w jamie zasypiskowej, wzdłuż północnej ściany. Naczynia te były intencjonalnie wrzucone i potłuczone. Jedna z waz – nr 4 – posiada wybitą otwór w dnie. Prawdopodobnie w naczyniu tym przyniesiono przepalone szczątki z miejsca ciałopalenia i wysypano z niej do wnętrza przygotowanej trumny. Grób ten, podobnie jak inne obiekty tego typu z fazy drugiej, otaczała spora pusta przestrzeń, wyznaczona, jak się przypuszcza, przez istniejący w przeszłości nasyp kurhanowy.

Inwentarz: N1-WI/C₁ (tabl. 942:3), N2-GIII/Ca (tabl. 942:4), N3-WI/D (tabl. 942:2), N4-WI/C₁ (tabl. 942:6), N5-C, N6-CI/A, N7-CI/A (tabl. 942:1), N8-MII/Ac (tabl. 942:5) oraz 15 fragmentów ceramiki (z 6 naczyń?), w tym 8 przepalonych (z 1 naczynia), wpn – fragment przepalanej obręczy brązowej o przekroju kolistym (tabl. 942:7)

Chronologia: III EB, 2 faza rozwojowa (HaA₁)

Obiekt F134 – ar F16, ćw. b (tabl. 940C)

Grób bez zarysu jamy, popielnicowy

Obiekt wyróżniono na podstawie widocznych zarysów naczyń ceramicznych, na spągu I w.m., na tle warstwy czarnej próchnicy. Nie zarejestrowano czytelnych granic jamy grobowej. Odsłonięto urnę nr 3, która pierwotnie była prawdopodobnie nakryta misą nr 2, oraz 2 naczynia towarzyszące.

Inwentarz: N1–KII/Ba₂ (tabl. 940C:1), N2–MI/Bb (tabl. 940C:2), N3–W, N4–C oraz 26 fragmentów ceramiki (z 15 naczyń?)

Chronologia: V EB, 4 faza rozwojowa (HaB₃)

Obiekt F135 – ar F16, ćw. b (tabl. 943A)

Grób jamowy, bezpopielnicowy

Na spągu II w.m., na stropie calca zarejestrowano czytelny zarys prostokątnej jamy grobowej o wymiarach 72 × 53 cm, orientowanej na osi W–E. W profilu miała ona kształt nieckowaty o miąższości 10 cm, a jej wypełnisko złożone było z czarnej próchnicy przemieszanej z resztkami stosu. Z eksploracji obiektu pozyskano fragmenty ceramiki oraz przepalone kości ludzkie. Prawdopodobnie uchwyciono jedynie spąg jamy grobowej.

Inwentarz: N1–WI, wpn – fragment trzpienia szpili brązowej (tabl. 943A:1)

Chronologia: V EB, 4 faza rozwojowa (HaB₂)

Obiekt F136 – ar F16, ćw. b (tabl. 941B)

Grób jamowy, bezpopielnicowy

Zarys niewielkiej, czworokątnej jamy grobowej, o wymiarach 40 × 38 cm, orientowanej na osi W–E, zarejestrowano na stropie żwirowego calca. W profilu jama miała kształt prostokątny o miąższości 19 cm, a jej wypełnisko składało się z czarnej próchnicy przemieszanej z resztkami stosu. Z wnętrza jamy pozyskano tylko jedno naczynie – czerpak nr 1. Przepalone szczątki wydobyto bezpośrednio z wypełniska jamy grobowej.

Inwentarz: N1–KII/A₂ (tabl. 941B:1) oraz 3 fragmenty ceramiki (z 2 naczyń?)

Chronologia: V EB, 4 faza rozwojowa (HaB₃)

Obiekt F137 – ar F16, ćw. b (tabl. 944A)

Grób bez zarysu jamy, popielnicowy

W trakcie eksploracji wykopu, na spągu II w.m., na tle przemytej warstwy zalegającej powyżej calca, zarejestrowano zarysy naczyń ceramicznych. Nie uchwyciono czytelnych granic jamy grobowej. Wyróżniono urnę nr 6, w której zdeponowano czerpak nr 12. Obok urny znajdowały się jeszcze inne naczynia oraz fragmenty ceramiki.

Inwentarz: N5–MI/Ac (tabl. 944A:5), N6–VII/B₂ (tabl. 944A:6), N8–KIII/A (tabl. 944A:4), N9–G, N10–KII/Ba (tabl. 944A:2), N11–G, N12–KIII/D (tabl. 944A:3) oraz 203 fragmenty ceramiki (z 61 naczyń?), w tym 17 przepalonych (z 3 naczyń), wpn – szpila brązowa z kulistą główką (tabl. 944A:1), strop – przepalone kości zwierzęce

Chronologia: V EB, 4 faza rozwojowa (HaB₃)

Obiekt F137a – ar F16, ćw. b (tabl. 944B)

Obiekt ofiarny?

Na spągu I w.m., na tle przemytej warstwy zalegającej nad calcem, zarejestrowano fragmenty 3 zniszczonych naczyń ceramicznych, bez wyraźnego zarysu jamy grobowej. Wśród nich znajdowała się szkatułka nr 4, która jest wtórnie przepalona. Prawdopodobnie ceramika ta jest rodzajem obiektu ofiarnego.

Inwentarz: N1–W, N3–C, N4–SP (tabl. 944B:1)

Chronologia: V EB, 4 faza rozwojowa (HaB₃)

Obiekt F138 – ar F16, ćw. b (tabl. 945A)

Grób jamowy, popielnicowy

Prostokątny obiekt o czytelnym zarysie i wymiarach 70 × 58 cm, orientowany na osi SW–NE, wyróżniono w trakcie eksploracji obiektu F59, na stropie calca. W profilu miał on kształt nieckowaty o miąższości 26 cm, a jej wypełnisko stanowiła czarna próchnica i spalenizna. Na spągu zdeponowana była urna nr 1, nakryta pierwotnie misą nr 4. Towarzyszyły jej 3 przystawki, z których naczynie nr 2 było ustawione dnem do góry. Wnętrze jamy grobowej zostało zasypane resztkami stosu w postaci spalenizny. W późniejszym czasie na skraju tego obiektu założono pochówek F59.

Inwentarz: N1–WIII/B (tabl. 945A:3), N2–GIII/C (tabl. 945A:2), N3–GII/A (tabl. 945A:4), N4–MI/Ab?, N5–KI/B₇ (tabl. 945A:1) oraz 12 fragmentów ceramiki (z 6 naczyń?), w tym 4 przepalone (z 1 naczynia)

Chronologia: V EB, 4 faza rozwojowa (HaB₃)

Obiekt F139 – ar F16, ćw. b (tabl. 945B)

Obiekt ofiarny?

Kolistą w planie płaskim jamę, o wymiarach 64 × 61 cm, wydzielono na stropie calca, w trakcie eksploracji obiektu F55. W profilu jama miała kształt nieckowaty o miąższości 12 cm, a jej wypełnisko stanowiła czarna próchnica. W obiekcie znajdowało się tylko jedno kompletne naczynie – czerpak nr 1, który był ustawiony dnem do góry, a z ceramiki wydobytej w trakcie eksploracji wydzielono naczynie nr 2 – również czerpak. Prawdopodobnie obiekt ten należy interpretować jako jamę ofiarną, związaną z któryś z sąsiednich obiektów grobowych.

Inwentarz: N1–KIII/C (tabl. 945B:1), N2–KIII/C

Chronologia: V EB, 4 faza rozwojowa (HaB₂)

Obiekt F140 – ar F34, ćw. b (tabl. 943B)

Grób jamowy, bezpopielnicowy

Wyraźnie czytelny zarys kolistej jamy grobowej, o wymiarach 76 × 76 cm, zarejestrowano na stropie żwirowego calca. W profilu jama miała kształt nieckowaty o miąższości 23 cm, a jej wypełnisko złożone było z czarnej próchnicy przemieszanej z resztkami stosu. Z eksploracji obiektu pozyskano kilka fragmentów ceramiki oraz przepalone szczątki ludzkie.

Inwentarz: 2 przepalone fragmenty ceramiki (z 1 naczynia?)

Chronologia: IV, V EB, 3, 4 faza rozwojowa (HaB)

Obiekt F141 – ar F16, ćw. b (tabl. 943D)

Obiekt ofiarny?

W trakcie eksploracji wykopu, na spągu II w.m. wyróżniono zarys niewielkiej, kolistej jamy grobowej o wymiarach 38 × 35 cm. W profilu jama miała kształt nieckowaty o miąższości 12 cm, a jej wypełnisko stanowiła szara próchnica. Z wypełniska obiektu pozyskano fragmenty ceramiki pochodzące z jedne-

go naczynia. Prawdopodobnie obiekt ten należy interpretować jako jamę z darami ofiarnymi, związaną z obiektem F137.

Inwentarz: N1–G

Chronologia: V EB, 4 faza rozwojowa (HaB₂)

Obiekt F142 – ar F35, ćw. b (tabl. 943C)

Grób bez zarysu jamy, popielnicowy

Obiekt wydzielono na podstawie zarysu fragmentów zniszczonych naczyń, na spągu II w.m., na tle przemytej warstwy zalegającej powyżej stropu calca. Nie zarejestrowano zarysu jamy grobowej. Wyróżniono popielnicę nr 1, która, być może, była nakryta misą nr 6. Oprócz urny stwierdzono jeszcze obecność fragmentów innych naczyń, jednak z uwagi na duży stopień zniszczenia całego grobu, odtworzenie ich pierwotnych relacji jest niemożliwe.

Inwentarz: N1–G, N2–C, N3–nieokreślone, N4–KIV (tabl. 943C:1), N5–KIII/C (tabl. 943C:2), N6–MI/Ab (tabl. 943C:3) oraz 183 fragmenty ceramiki (z 37 naczyń?)

Chronologia: V EB, 4 faza rozwojowa (HaB₂)

Obiekt F143 – ar F35, ćw. b (tabl. 941D)

Grób bez zarysu jamy, popielnicowy

W trakcie eksploracji wykopu, na spągu II w.m. na tle warstwy czarnej próchnicy zarejestrowano fragmenty naczyń oraz przepalone szczątki ludzkie. Nie uchwycono zarysu jamy grobowej. W trakcie analizy materiału wyróżniono naczynie wazowate nr 8, które prawdopodobnie pierwotnie pełniło rolę urny oraz misę nr 7, która była, być może, jej pokrywką.

Inwentarz: N7–MI/Ab, N8–VIII/B oraz 14 fragmentów ceramiki (z 4 naczyń?)

Chronologia: V EB, 4 faza rozwojowa (HaB₂)

Obiekt F144 – ar F6, ćw. a (tabl. 946)

Grób komorowy, popielnicowy

Słabo czytelny zarys jamy grobowej rejestrowano już na spągu I w.m. wykopu, na tle warstwy czarnej próchnicy. Dopiero dalsza eksploracja warstwami mechanicznymi pozwoliła uchwycić wyraźnie czytelny zarys prostokątnej jamy o wymiarach 182 × 134 cm, orientowanej na osi NW–SE, z czytelną komorą wewnętrzną. W profilu obiekt miał kształt prostokątny o miąższości 25 cm. W wypełnisku wewnętrznej komory złożonej z bardzo zbielicowanej próchnicy przypuszczalnie znajdowała się drewniana konstrukcja skrzyniowa. Zасыpisko wkopu wokół niej składało się ze żwiru na złożu wtórnym, a w części zachodniej żwiru przemieszanego ze spalenizną. Na spągu komory grobowej zdeponowano zwarte skupisko naczyń, wśród których w części wschodniej ustawiona była urna nr 4. Towarzyszyły jej liczne przystawki, pomiędzy którymi naczynie nr 11 było nakryte misą nr 10. Na stropie jamy grobowej zarejestrowano dużych rozmiarów kamień, który mógł oznaczać miejsce pochówku na powierzchni. Obok tego kamienia, bezpośrednio na stropie zarejestrowano fragmenty naczyń nr 16 i 15 oraz przepalone szczątki ludzkie (F144a?). Być może, mamy tu do czynienia z pochówkiem zdeponowanym intencjonalnie w obrębie już istniejącej jamy grobowej.

Inwentarz: N1–C?, N2–G?, N3–C?, N4–WII/B₆ (tabl. 946:10), N5–CII/C (tabl. 946:8), N6–CII/C₂, N7–CII/B₂ (tabl. 946:9), N8–KII/Ba, N9–KIII/C, N10–MI/Ac (tabl. 946:7), N11–GII/A (tabl. 946:6), N12–KIII/C (tabl. 946:5), N13–KIII/C, N14–MII/Cb, N15–CIII/C (tabl. 946:4), N16–GI/A, N17–

KIII/C oraz 22 fragmenty ceramiki (9 naczyń?), w tym 1 przepalony, z N4 – fragment trzpienia szpili brązowej (tabl. 946:3), zamknięta obręcz z brązu o przekroju owalnym (tabl. 946:1), kółko brązowe o przekroju owalnym, nacinane po zewnętrznej krawędzi (tabl. 946:2)

Chronologia: V EB, 4 faza rozwojowa (HaB₂)

Obiekt F144a – ar F6, ćw. a (tabl. 946)

Grób bezpopielnicowy bez zarysu jamy

Obiekt wyróżniono w stropie grobu F144, w części NE. Obok kamienia, bezpośrednio na stropie jamy grobowej F144 zarejestrowano fragmenty zniszczonych naczyń nr 16 i 15 oraz przepalone szczątki ludzkie. Dodatkowo z naczynia nr 16 wydzielono naczynie nr 17. Być może, mamy tu do czynienia z pochówkiem zdeponowanym intencjonalnie w obrębie już istniejącego obiektu.

Inwentarz: N15–CIII/C, N16–GI/A, N17–KIII/C

Chronologia: V EB, 4 faza rozwojowa (HaB₂)

Obiekt F145 – ar F6, ćw. c (tabl. 947A)

Obiekt ofiarny?

W trakcie eksploracji wykopu, na spągu II w.m., na tle przemytej warstwy zalegającej nad calcem, zarejestrowano 2 naczynia ceramiczne bez wyraźnego zarysu jamy. Ponieważ były one zdeponowane w bezpośrednim sąsiedztwie obiektu F144 (od strony wschodniej), można przypuszczać, że są to dary grobowe.

Inwentarz: N1–CII, N2–KII/A (tabl. 947A:1), N3–T (tabl. 947A:2), N4–nieokreślone oraz 20 fragmentów ceramiki (z 5 naczyń?)

Chronologia: V EB, 4 faza rozwojowa (HaB₂)

Obiekt F146 – ar F7, ćw. c (tabl. 947B)

Grób komorowy, bezpopielnicowy

Prostokątną jamę grobową, o wymiarach 132 × 94 cm, orientowaną na osi NW–SE, zarejestrowano na stropie calca. Już na tym poziomie wyraźnie czytelna była komora wewnętrzna, obsypana warstwą lessu na złożu wtórnym. W profilu obiekt miał kształt nieckowaty o głębokości 26 cm. Wypełnisko wewnętrznej komory, w której przypuszczalnie znajdowała się drewniana skrzynia, stanowiła brunatna próchnica przemieszana z resztkami stosu. Na spągu komory luźno rozmieszczonych było kilka naczyń ceramicznych. Między nimi w sposób szczególny potraktowana była misa nr 1, odwrócona dnem do góry, a także kubek nr 6, nakryty kubkiem nr 5. Przepalone szczątki ludzkie pozyskano bezpośrednio z eksploracji wypełniska wewnętrznej komory.

Inwentarz: N1–MII/Bb/a (tabl. 947B:5), N2–GII/A, N3–CII/A₈ (tabl. 947B:4), N4–GII/B (tabl. 947B:3), N5–KII/Bb (tabl. 947B:2), N6–KIII/C (tabl. 947B:1) oraz 19 fragmentów ceramiki (z 6 naczyń?)

Chronologia: V EB, 4 faza rozwojowa (HaB₂)

Obiekt F147 – ar F6, ćw. d (tabl. 948, 949)

Grób komorowy, popielnicowy

Prostokątnego kształtu obiekt, o wymiarach 178 × 95 cm, orientowany na osi W–E, zarejestrowano na stropie calca. Już na poziomie stropu wyraźnie czytelny był zarys wewnętrznej komory grobowej,

obsypanej warstwą żwiru na złożu wtórnym. Część południowa obiektu została uszkodzona przez 2 późniejsze pochówki F155 i F155a. W profilu jama grobowa miała kształt prostokątny o miąższości 45 cm. Wypełnisko komory wewnętrznej złożone było ze żwiru i szarej próchnicy, natomiast w stropie zalegała warstwa ciemnoszarej i czarnej próchnicy. W dolnej części jamy grobowej zalegały nieliczne kamienie, stanowiące, być może, rodzaj umocnienia ścian obiektu. Do wypełniska górnej części obiektu wrzucono liczne, rozdrobnione fragmenty ceramiki, w tym również przepalonej, pochodzącej prawdopodobnie ze stosu. Spośród nich wyróżniono misę nr 26. Naczynia ceramiczne stanowiące wyposażenie grobu zarejestrowano w spągowej części obiektu. Dużą czarkę nr 4 pełniącą funkcję urny odsłonięto w strefie południowo-zachodniej. Urnie towarzyszyło 11 przystawek, ustawionych na wschód i północ od niej. Spośród tych pojemników, misa nr 21 była zdeponowana dnem ku górze, natomiast czarkę nr 24 umieszczono w misie nr 23.

Inwentarz: N3-KI/B₅ (tabl. 949:14), N4-CIII/C (tabl. 949:11), N5-CIII/C₃ (tabl. 949:8), N6-WII/C₂ (tabl. 948:7), N7-GII/A (tabl. 949:13), N8-KIII/C, N9-KII/Ba (tabl. 948:2), N21-MI/Bc (tabl. 949:12), N22-KIII/C (tabl. 948:1), N23-MII/Bb (tabl. 949:15), N24-CII/B (tabl. 948:6), N25-CII/B₂ (tabl. 949:10), N26-MII/Aa (tabl. 949:9) oraz 26 fragmentów ceramiki (z 12 naczyń?), w tym 4 przepalone (z 3 naczyń), z N4 – nóż brązowy typu Leśany (tabl. 948:5), fragment trzpienia szpili brązowej (tabl. 948:4), 2 kółka brązowe (tabl. 948:3)

Chronologia: IV/V EB, 4 faza rozwojowa (HaB₂)

Obiekt F148 – ar F6, ćw. d (tabl. 950)

Grób jamowy, popielnicowy

Wyraźnie czytelny zarys prostokątnej jamy grobowej, o wymiarach 131 × 85 cm, orientowanej na osi SW-NE, zarejestrowano na tle przemytej warstwy zalegającej powyżej stropu calca. W profilu jama ta miała kształt nieckowaty o miąższości 20 cm, a jej wypełnisko stanowiła szara próchnica. Na spągu, w strefie zachodniej odsłonięto zwarte skupisko naczyń. Urna nr 1 była postawiona w części zachodniej i otoczona od wschodu przystawkami. Wśród nich misę nr 4 zdeponowano dnem do góry, natomiast kubek nr 8 umieszczono w naczyniu nr 2, podobnie kubek nr 6 ustawiono w czerpaku nr 5.

Inwentarz: N1-WIII/C (tabl. 950:7), N2-GI/A (tabl. 950:5), N3-CII/B₁₀ (tabl. 950:6), N4-MI/Ab, N5-KIII/C (tabl. 950:3), N6-KII/Bb? (tabl. 950:1), N7-KIII/C (tabl. 950:4), N8-KIII/C (tabl. 950:2) oraz 1 fragment ceramiki

Chronologia: V EB, 4 faza rozwojowa (HaB₃)

Obiekt F150 – ar F6, ćw. c (tabl. 951A)

Grób jamowy, popielnicowy

Zarys prostokątnej jamy grobowej, o wymiarach 80 × 72 cm, orientowanej na osi NW-SE, zarejestrowano na stropie calca. W profilu jama miała kształt prostokątny o miąższości 15 cm, a jej wypełnisko stanowiła szara próchnica. W centralnej części obiektu została zdeponowana urna nr 2, w której oprócz przepalonych kości umieszczono kubek nr 3. Urnie towarzyszyły przystawki, wszystkie w znacznym stopniu już zniszczone. Dodatkowo z naczynia nr 1 wydzielono czerpak nr 8.

Inwentarz: N1-GII/A, N2-GII/A (tabl. 951A:4), N3-KI/C₂ (tabl. 951A:1), N4-KI/B₅ (tabl. 951A:3), N5-MI/Ab, N6-MII/Ab (tabl. 951A:2), N7-GII/A, N8-KIII/C oraz 7 fragmentów ceramiki (z 4 naczyń?)

Chronologia: V EB, 4 faza rozwojowa (HaB₃)

Obiekt F151 – ar F6, ćw. c (tabl. 951C)

Skupisko ceramiki

W trakcie eksploracji wykopu, na spągu II w.m., na tle przemytej warstwy uchwycono i zadokumentowano skupisko fragmentów ceramiki, bez wyraźnego zarysu jamy grobowej. Prawdopodobnie zarejestrowana ceramika pochodzi ze stropu zniszczonej jamy grobowej.

Inwentarz: 22 fragmenty ceramiki (z 4 naczyń?), w tym 8 przepalonych (z 1 naczynia)

Chronologia: IV, V EB, 3, 4 faza rozwojowa (HaB)

Obiekt F152 – ar F6, ćw. a (tabl. 951B)

Grób symboliczny

Obiekt wyróżniony został na podstawie skupiska fragmentów zniszczonych naczyń, widocznych na spągu II w.m., na tle warstwy czarnej próchnicy. Nie zarejestrowano zarysu jamy grobowej, a całość obiektu była bardzo zniszczona. Być może, to skupisko należy traktować jako grób symboliczny albo też są to pozostałości zniszczonego obiektu grobowego.

Inwentarz: N1–VII/B₄? (tabl. 951B:1), N2–G?, N3–KII/Bb (tabl. 951B:2), N4–KIII/C

Chronologia: IV, V EB, 3, 4 faza rozwojowa (HaB)

Obiekt F153 – ar F16, ćw. a (tabl. 952)

Grób jamowy, popielnicowy, podwójny

Wyraźnie czytelną w zarysie prostokątną jamę grobową, o wymiarach 139 × 66 cm, orientowaną na osi NW–SE, wyróżniono na stropie calca. W profilu miała ona kształt prostokątny o miąższości 24 cm, a jej wypełnisko stanowiła czarna próchnica przemieszana z resztkami stosu oraz szara próchnica. Na stropie obiektu zdeponowano urnę nr 2, która uległa częściowemu zniszczeniu, a jej zawartość rozsypała się. Kolejną popielnicę nr 1 zarejestrowano na spągu jamy grobowej, gdzie była ustawiona w części zachodniej zwarte go skupiska naczyń. Wśród przystawek, w misie nr 3 umieszczono naczynia nr 6, 7, 8 i 9, natomiast naczynie nr 5 ustawiono dnem do góry. Dodatkowo z warstw eksploracyjnych wydobyto fragmenty ceramiki, z których wydzielono naczynia nr 14 i 15. Prawdopodobnie popielnica nr 2, umieszczona na stropie, została intencjonalnie zdeponowana w obrębie już istniejącej jamy grobowej.

Inwentarz: N1–VII/B₂ (tabl. 952:11), N2–GI/A (tabl. 952:2), N3–MI/Ac (tabl. 952:13), N4–KII/A₂ (tabl. 952:8), N5–KIII/A, N6–KII/Ba₂ (tabl. 952:3), N7–KII/Ba₂ (tabl. 952:4), N8–KII/Ba₂ (tabl. 952:6), N9–nieokreślone, N10–CII/B₁₀ (tabl. 952:9), N11–CIII/C₁ (tabl. 952:7), N12–CII/B₃ (tabl. 952:5), N13–CII/B₃, N14–MI/Bb (tabl. 952:12), N15–KI/B₅ (tabl. 952:10) oraz 43 fragmenty ceramiki (z 20 naczyń?), w tym 10 przepalonych (z 5 naczyń), z N2 – fragment okucia brązowego (tabl. 952:1)

Chronologia: V EB, 4 faza rozwojowa (HaB₃)

Obiekt F154 – ar F6, ćw. d (tabl. 953A)

Grób bez zarysu jamy, popielnicowy

W trakcie eksploracji wykopu, na spągu I w.m., na tle przemytej warstwy zalegającej nad calcem, zarejestrowano fragmenty zniszczonych naczyń. Dalsza eksploracja nie pozwoliła uchwycić zarysu jamy grobowej. Wyróżniono część przydenną urny nr 1 oraz 2 inne naczynia, z których misa nr 2 mogła być nakryciem popielnicy. Z uwagi na znaczny stopień zniszczenia, niemożliwe jest odtworzenie pierwotnych relacji pomiędzy naczyniami.

Inwentarz: N1–WIII/B (tabl. 953A:2), N2–MI/Ab (tabl. 953A:1), N3–C

Chronologia: V EB, 4 faza rozwojowa (HaB₂)

Obiekt F155 – ar F6, ćw. d (tabl. 954A)

Grób jamowy, popielnicowy

Zarys słabo czytelny grobu zarejestrowano częściowo na spągu II w.m. wykopu, częściowo na tle calca, a częściowo na tle stropu obiektu F147, w który był wkopany. Po przeprowadzonej analizie, z części wschodniej pierwotnie wyznaczonego grobu, oddzielono część wschodnią jako samodzielny obiekt. Grób F155 zdeponowano w południowej części obiektu F147, nieznacznie wkopując się w jego strop. Jama obiektu miała nieczytelny zarys, nieodróżniający się od wypełniska obiektu F147. Przepuszczalne wymiary obiektu to 80 × 70 cm. W profilu jama grobowa była również nieczytelna, o miąższości około 20 cm. Wypełnisko stanowiła czarna próchnica przemieszana z szarą próchnicą oraz węglami drzewnymi. Urnę nr 1 ustawiono w centralnej części i obstawiono kamieniami. Towarzyszył jej od strony północnej ustawiony do góry dnem kubek nr 2. W stropie rejestrowano również pojedyncze fragmenty ceramiki.

Inwentarz: N1–WIII/D (tabl. 954A:2), N2–KII/A₂ (tabl. 954A:1) oraz 10 fragmentów ceramiki (z 8 naczyń?)

Chronologia: V EB, 4 faza rozwojowa (HaB₃)

Obiekt F155a – ar F6, ćw. d (tabl. 955)

Grób symboliczny?

Zarys słabo czytelny grobu zarejestrowano częściowo na spągu II w.m. wykopu, na tle stropu obiektu F147, w który był wkopany. Obiekt oddzielono od F155 po przeprowadzonej analizie, z części wschodniej pierwotnie wyznaczonego grobu. Grób F155a wkopano w południowo-wschodnią część obiektu F147, niszcząc jego strop. Jama obiektu miała nieczytelny, prawdopodobnie prostokątny zarys, nieodróżniający się od wypełniska obiektu F147. Przepuszczalne wymiary obiektu to 60 × 55 cm. W profilu obiekt był również nieczytelny o prostokątnym zarysie i miąższości około 20 cm. Wypełnisko złożone było z próchnicy czarnej przemieszanej z szarą oraz domieszką węgla drzewnych. Nie zarejestrowano urny, a jedynie pojedyncze kości w stropie. Jednakże mimo braku urny obiekt posiada wszelkie cechy grobu popielnicowego. W części północnej ustawiono wazę nr 11, którą nakryto misą nr 10. Naczyniu temu towarzyszyło 9 przystawek. Od strony południowej położono odwrócone do góry dnem misy nr 14 i 18, włożone jedna w drugą, a pod nimi zdeponowano czerpak nr 19. Obok, również do góry dnami, ustawiono czerpaki nr 15 oraz nr 16 i 17 włożone jeden w drugi. Od strony wschodniej ustawiono, przykryty misą nr 12, garnek nr 13, z wnętrza którego wydobyto czerpak nr 20. Dodatkowo z wypełniska wazy nr 11 pozyskano szpilę brązową, bez śladów kontaktu z ogniem.

Inwentarz: N10–MI/Ab (tabl. 955:9), N11–WII/B₂ (tabl. 955:8), N12–MI/Bc (tabl. 955:7), N13–GI/A (tabl. 955:5), N14–MII/Aa (tabl. 955:6), N15–KII/Ba₂, N16–KIII/C (tabl. 955:1), N17–KIII/C (tabl. 955:4), N18–M, N19–KIII/D (tabl. 955:3), N20–KIII/D (tabl. 955:2), z N11 – szpila brązowa z dwustożkową główką (tabl. 955:10), wpn – duży fragment przetopionego brązu, fragment przetopionego brązu

Chronologia: V EB, 4 faza rozwojowa (HaB₃)

Obiekt F156 – ar F44, ćw. d (tabl. 953B)

Grób jamowy, popielnicowy

Słabo czytelny zarys owalnej jamy grobowej, o wymiarach 65 × 53 cm, orientowanej na osi W–E, zarejestrowano na tle warstwy czarnej próchnicy. W profilu jama miała kształt nieckowaty o miąższości 16 cm, a jej wypełnisko stanowiła ciemnoszara próchnica. Na spągu zdeponowano urnę nr 1, od stroju wschodniej otoczoną przystawkami, z których naczynie nr 3 jest wtórnie przepalone.

Inwentarz: N1–WIII/A (tabl. 953B:3), N2–CI/B (tabl. 953B:2), N3–GIII/C (tabl. 953B:1) oraz 4 fragmenty ceramiki (z 2 naczyń?)

Chronologia: V EB, 4 faza rozwojowa (HaB₂)

Obiekt F157 – ar F44, ćw. d (tabl. 954B)

Obiekt ofiarny?

W trakcie eksploracji wykopu, na spągu I w.m., na tle warstwy czarnej próchnicy uchwycono i zadokumentowano fragmenty 3 zniszczonych naczyń ceramicznych, z których czarka nr 1 jest wtórnie przepalona. Eksploracja warstwami mechanicznymi nie pozwoliła zarejestrować zarysu jamy grobowej. Naczynia były ustawione dnami ku górze i zdeponowano je w pobliżu dużego kamienia. Być może, pojemniki te pochodzą ze stropu jakiegoś zniszczonego obiektu grobowego albo też stanowią rodzaj darów ofiarnych zdeponowanych na cmentarzysku.

Inwentarz: N1–GIII/B (tabl. 954B:2), N2–CIII/B, N3–CIII/B (tabl. 954B:1) oraz 3 fragmenty ceramiki (z 2 naczyń?)

Chronologia: V EB, 4 faza rozwojowa (HaB₂)

Obiekt F158 – ar F45, ćw. b (tabl. 953C)

Grób bez zarysu jamy, popielnicowy

W trakcie eksploracji wykopu, na spągu II w.m., na tle warstwy czarnej próchnicy zarejestrowano zniszczoną popielnicę nr 2. Obok niej rejestrowano jeszcze fragmenty innych naczyń, jednak z uwagi na ich znaczny stopień zniszczenia, odtworzenie ich pierwotnych relacji jest niemożliwe. Ustalono jedynie, że naczynie nr 3 jest wtórnie przepalone.

Inwentarz: N1–C, N2–WII/B, N3–GII/A, N4–C, N5–KIII/B?/GII/B (tabl. 953C:1) oraz 39 fragmentów ceramiki (z 24 naczyń?)

Chronologia: V EB, 4 faza rozwojowa (HaB₃)

Obiekt F159 – ar F6, ćw. b (tabl. 956)

Grób komorowy, bezpopielnicowy, kurhanowy?

Wyraźnie czytelny prostokątny obiekt grobowy, o wymiarach 210 × 112 cm, orientowany na osi NW–SE, wyróżniono na stropie calca. Na kolejnych poziomach eksploracyjnych zarejestrowano wyraźny zarys wewnętrznej komory, obsypanej warstwą żwiru i lessu na złożu wtórnym. W profilu jama grobowa miała kształt prostokątny o miąższości 25 cm. Wypełnisko komory, w której prawdopodobnie znajdowała się drewniana konstrukcja skrzyniowa, złożone było głównie z szarej próchnicy przemieszanej z resztkami stosu. Na spągu komory zdeponowane zostały naczynia ceramiczne, które rozmieszczono luźno, bez żadnego układu. Wśród nich, w dużej misie nr 5 zdeponowano czarkę nr 4. Większość

naczyń sprawiała wrażenie intencjonalnie wrzuconych i rozbitych. Przepalone szczątki zmarłego pozyskano bezpośrednio z eksploracji wypełniska jamy grobowej.

Inwentarz: N1–MII/Ba (tabl. 956:4), N2–KI/B₇ (tabl. 956:2), N3–KIII/C (tabl. 956:1), N4–CII/C₇ (tabl. 956:3), N5–MII/Bb (tabl. 956:5), N6–MII/Bb oraz 18 fragmentów ceramiki (z 2 naczyń?), w tym 12 przepalonych (z 1 naczynia)

Chronologia: V EB, 4 faza rozwojowa (HaB₂)

Obiekt F160 – ar F6, ćw. b (tabl. 957C)

Grób bez zarysu jamy, popielnicowy

W trakcie eksploracji wykopu, na spągu II w.m., na tle warstwy czarnej próchnicy zarejestrowano część przydenną zniszczonej popielnicy nr 1, bez uchwytnych granic obiektu, w którym została złożona. Wypełnisko obiektu musiało być tożsame z otoczeniem.

Inwentarz: N1–G? oraz 7 fragmentów ceramiki (z 2 naczyń?)

Chronologia: V EB, 4 faza rozwojowa (HaB₂)

Obiekt F161 – ar F55, ćw. b (tabl. 957C)

Grób jamowy, popielnicowy

Obiekt wyróżniony został na podstawie zarysów naczyń ceramicznych, na spągu I w.m., na tle warstwy czarnej próchnicy. Dalsza eksploracja warstwami mechanicznymi pozwoliła zarejestrować wyraźnie czytelny zarys prostokątnej jamy grobowej o wymiarach 120 × 81 cm, orientowanej na osi W–E. W profilu jama miała kształt nieckowaty o miąższości 23 cm, a jej wypełnisko stanowiła czarna próchnica. Na spągu obiektu zdeponowano luźno kilka naczyń ceramicznych. Dwa pojemniki, naczynie nr 1 i misa nr 4, są wtórnie przepalone. Urna nr 3 została ustawiona w części wschodniej obiektu. Z urny oprócz przepalonych kości wydobyto młot kamienny.

Inwentarz: N1–GI/A, N2–CII/C₁₀ (tabl. 957C:1), N3–WII/B₂?, N4–MI/Ab (tabl. 957C:4), N5–CII/C₁ (tabl. 957C:2), N6–C, N7–GI/A, N8–MI/Ab (tabl. 957C:3) oraz 12 fragmentów ceramiki (z 6 naczyń?), z N3 – młot kamienny (tabl. 957C:5)

Chronologia: V EB, 4 faza rozwojowa (HaB₃)

Obiekt F162 – ar F6, ćw. a (tabl. 957A)

Grób bez zarysu jamy, popielnicowy

W trakcie eksploracji wykopu, na spągu III w.m., na tle warstwy czarnej próchnicy zarejestrowano zniszczoną popielnicę nr 1, bez czytelnych zarysów jamy, w której owo naczynie zostało zdeponowane.

Inwentarz: N1–GII/A

Chronologia: V EB, 4 faza rozwojowa (HaB₂)

Obiekt F163 – ar F45, ćw. b (tabl. 958B)

Grób jamowy, popielnicowy

Słabo widoczny zarys jamy grobowej obserwowany był już na spągu II w.m. wykopu, na tle warstwy czarnej próchnicy. Dopiero dalsza eksploracja pozwoliła zarejestrować wyraźnie czytelny kształt niewielkiej czworokątnej jamy o wymiarach 45 × 45 cm. W profilu rysowała się ona jako niecka o miąż-

szości 31 cm, której wypełnisko stanowiła czarna próchnica. W części zachodniej obiektu została zdeponowana urna nr 3, nakryta odwróconą do góry dnem misą nr 2, a na tej misie postawiono czerpak nr 1. Popielnicy towarzyszyły przystawki ustawione od strony wschodniej. Naczynie nr 7 było nakryte czarką nr 8, z ceramiki pozyskanej z eksploracji obiektu wydzielono naczynie nr 9.

Inwentarz: N1–CII/C (tabl. 958B:2), N2–MI/Ac (tabl. 958B:5), N3–WII/B₂?, N4–G (tabl. 958B:1), N5–KIII/C/M (tabl. 958B:4), N6–CII/B (tabl. 958B:3), N7–GI/A, N8–CII, N9–G oraz 68 fragmentów ceramiki (z 26 naczyń?), w tym 20 przepalonych (z 3 naczyń)

Chronologia: V EB, 4 faza rozwojowa (HaB₃)

Obiekt F164 – ar F45, ćw. d (tabl. 958A)

Grób bez zarysu jamy, bezpopielnicowy

Obiekt stanowiło skupisko fragmentów zniszczonych naczyń i przepalonych kości, wyróżnionych na spągu II w.m., na tle warstwy czarnej próchnicy. Eksploracja nie pozwoliła zarejestrować zarysu jamy grobowej. Stopień zniszczenia i przemieszczenia pojemników uniemożliwia odtworzenie ich formy i pierwotnych relacji.

Inwentarz: 95 fragmentów ceramiki (z 28 naczyń?), w tym 26 przepalonych (z 3 naczyń)

Chronologia: V EB, 4 faza rozwojowa (HaB₂)

Obiekt F165 – ar F45, ćw. d (tabl. 959A)

Grób jamowy, popielnicowy

Wyraźnie czytelny zarys prostokątnej jamy grobowej, o wymiarach 83 × 57 cm, orientowanej na osi SW–NE, zarejestrowano na tle przemytej warstwy, zalegającej powyżej calca. W profilu jama miała kształt nieckowaty o miąższości 23 cm, a jej wypełnisko stanowiła czarna próchnica. W części wschodniej zdeponowana została urna nr 1, której towarzyszyły przystawki. Na stropie zalegały fragmenty wtórnie przepalonego, dużego naczynia nr 5.

Inwentarz: N1–WIII/C (tabl. 959A:2), N2–GII/A (tabl. 959A:1), N3–GI, N4–G, N5–GI/A, N7–MI/Ab, N8–CII/B

Chronologia: V EB, 4 faza rozwojowa (HaB₃)

Obiekt F166 – ar F7, ćw. c, ar F17, ćw. a (tabl. 960A)

Grób bez zarysu jamy, popielnicowy

W trakcie eksploracji wykopu, na spągu II w.m., na tle przemytej warstwy zarejestrowano zniszczoną urnę nr 3 oraz towarzyszące jej naczynia. Całość była bardzo zniszczona i przemieszczona tak, że trudno odtworzyć pierwotne relacje pomiędzy pojemnikami.

Inwentarz: N1–KIII/C (tabl. 960A:3), N2–KI/B₃, N3–W (tabl. 960A:2), N4–KIII/C, N5–KI/B₄, N6–KII/Bb₄ (tabl. 960A:1), N7–KI/B₄ oraz 40 fragmentów ceramiki (z 12 naczyń?), w tym 2 przepalone (z 1 naczynia)

Chronologia: V EB, 4 faza rozwojowa (HaB₂)

Obiekt F167 – ar F45, ćw. d (tabl. 960B)

Grób jamowy, popielnicowy

Słabo czytelny zarys jamy grobowej rejestrowano już na tle warstwy czarnej próchnicy. Dalsza eksploracja pozwoliła uchwycić wyraźnie czytelny zarys kolistej jamy grobowej o wymiarach 56 × 56 cm, orientowanej na osi NW–SE. W profilu jama ta charakteryzowała się kształtem odwrotnie trapezowatym o miąższości 23 cm, a jej wypełnisko stanowiła czarna próchnica. W centralnej części zdeponowana została urna nr 2, nakryta odwróconą do góry dnem misą nr 1, a towarzyszyły jej ustawione od strony północnej 2 przystawki.

Inwentarz: N1–MI/Ac (tabl. 960B:2), N2–GI/A (tabl. 960B:3), N3–KIII/C (tabl. 960B:1), N4–G?

Chronologia: V EB, 4 faza rozwojowa (HaB₃)

Obiekt F168 – ar F2, ćw. d (tabl. 959B)

Grób jamowy, popielnicowy

Prostokątny obiekt o zarysie i wymiarach 140 × 93 cm, orientowany wzdłuż osi NW–SE, wyróżniono na stropie żwirowego calca. W profilu miał on kształt nieckowaty o miąższości 20 cm, a jego wypełnisko stanowiła ciemnoszara próchnica. W części zachodniej zdeponowana została urna nr 1 oraz 3 towarzyszące jej przystawki. Urna była tak bardzo zniszczona, że wysypane fragmenty zabytków brązowych i przepalone kości rejestrowano w wypełnisku jamy grobowej.

Inwentarz: N1–C?, N2–G?, N3–C?, N4–C? oraz 15 fragmentów ceramiki (z 4 naczyń?), wpn – 2 fragmenty przetopionego brązu, fragment bransolety? brązowej tordowanej (tabl. 959B:2), fragment trzypienia z brązu (tabl. 959B:1)

Chronologia: IV, V EB, 3, 4 faza rozwojowa (HaB)

Obiekt F169 – ar F46, ćw. a (tabl. 961A)

Grób jamowy, popielnicowy

Obecność grobu stwierdzono już na tle warstwy czarnej próchnicy, jednak dopiero dalsza eksploracja pozwoliła zarejestrować wyraźnie czytelny zarys kolistej jamy o wymiarach 45 × 41 cm. W profilu miała ona kształt nieckowaty o miąższości 36 cm, a jej wypełnisko tworzyła czarna próchnica. Na spągu obiektu ustawiona była popielnica nr 2, nakryta odwróconą do góry dnem wazą nr 1. Z wnętrza urny oprócz kości wydobyto fragmenty naczyń nr 3 i 4. Zarówno popielnica, jak i pokrywka noszą ślady wtórnego przepalenia od zewnątrz, tak jakby oba naczynia znajdowały się w pobliżu stosu ciepłopalnego.

Inwentarz: N1–WIII/C (tabl. 961A:2), N2–GII/A (tabl. 961A:3), N3–CI/B₅ (tabl. 961A:1), N4–MI/Ab

Chronologia: V EB, 4 faza rozwojowa (HaB₃)

Obiekt F170 – ar F45, ćw. d (tabl. 961B)

Grób bez zarysu jamy, popielnicowy

Obiekt wyróżniony został dzięki widocznym zarysom zniszczonej urny nr 3, na spągu II w.m., na tle przemytej warstwy, zalegającej powyżej stropu calca. Nie uchwycono czytelnych granic jamy grobowej. Obok niej zarejestrowano misę nr 1, garnki nr 2 i 5, oraz mały czerpak przystawkę nr 4. Z popielnicy wydobyto fragment krzemienia.

Inwentarz: N1–MII/Ab (tabl. 961B:1), N2–GI/A, N3–WI/E? (tabl. 961B:2), N4–KIII/D, N5–G

Chronologia: V EB, 4 faza rozwojowa (HaB₂)

Obiekt F171 – ar F2, ćw. d (tabl. 962)

Grób jamowy, popielnicowy i bezpopielnicowy

Wyraźnie czytelny zarys prostokątnej jamy grobowej, o wymiarach 109 × 79 cm, orientowanej na osi NW–SE, zarejestrowano na stropie zwirowego calca. W przekroju pionowym jama ta miała kształt prostokątny o miąższości 31 cm, a jej wypełnisko złożone było z czarnej próchnicy przemieszanej z reszkami stosu. Na spągu obiektu zdeponowano zwarte skupisko naczyń ceramicznych. Urna nr 2 była ustawiona w części zachodniej, być może, pierwotnie nakryta talerzem nr 8 lub misą nr 7. Przepalane szczątki ludzkie poza popielnicą występowały również bezpośrednio w wypełnisku jamy grobowej.

Inwentarz: N1–GII/A, N2–WII/B₂ (tabl. 962:8), N3–KIII/C, N4–KIII/C (tabl. 962:6), N5–CIII/C (tabl. 962:1), N6–CII/B₁₀, N7–MI/Ac (tabl. 962:5), N8–T (tabl. 962:7), N9–GII/A (tabl. 962:9), N10–KII/Ba (tabl. 962:2), N11–KII/Ba (tabl. 962:3), N12–KII/Ba (tabl. 962:4), N13–K? oraz 42 fragmenty ceramiki (z 20 naczyń?)

Chronologia: V EB, 4 faza rozwojowa (HaB₃)

Obiekt F172 – ar F26, ćw. a (tabl. 963)

Grób jamowy, popielnicowy, kurhanowy?

Prostokątną jamę grobową o słabo czytelnym zarysie i wymiarach 161 × 92 cm, orientowaną na osi NW–SE, wyróżniono na tle przemytej warstwy, zalegającej powyżej calca. W profilu jama ta charakteryzowała się nieckowatym kształtem o miąższości 22 cm, a jej wypełnisko złożone było z czarnej i brunatnej próchnicy. W części wschodniej zdeponowana została urna – waza nr 2, którą od strony zachodniej obstawiono przystawkami. Ponadto posadowiono ją na odwróconym dnem do góry czerpaku nr 3. Dnami do góry zdeponowano również czerpaki nr 6 i 7.

Inwentarz: N1–WII/B₈ (tabl. 963:3), N2–WIII/D (tabl. 963:5), N3–KI/C₅ (tabl. 963:4), N4–CII/B₈?, N5–G, N6–KIII/D (tabl. 963:1), N7–KIII/C (tabl. 963:2) oraz 7 fragmentów ceramiki (z 6 naczyń?)

Chronologia: V EB, 4 faza rozwojowa (HaB₃)

Obiekt F173 – ar F26, ćw. d (tabl. 964A)

Grób bez zarysu jamy, popielnicowy

W trakcie eksploracji wykopu, na spągu II w.m., na tle warstwy czarnej próchnicy zarejestrowano zniszczoną popielnicę nr 1, bez widocznego zarysu jamy grobowej, w której została złożona.

Inwentarz: N1–MII/Ab (tabl. 964A:1)

Chronologia: V EB, 4 faza rozwojowa (HaB₂)

Obiekt F174 – ar F26, ćw. d (tabl. 964B)

Grób jamowy, popielnicowy

Wyraźnie czytelny zarys prostokątnej jamy grobowej, o wymiarach 103 × 57 cm, orientowanej na osi W–E, zarejestrowano na tle przemytej warstwy, zalegającej nad calcem. W profilu jama ta miała kształt nieckowaty o miąższości 15 cm, a jej wypełnisko stanowiła szara próchnica. W centrum ustawiona była urna nr 1, otoczona przystawkami, spośród których czerpaki nr 5 i 6 były zdeponowane dnami ku górze.

Inwentarz: N1–WIII/B, N2–MI/Bb, N3–M?, N4–C, N5–KIII/C (tabl. 964B:1), N6–KIII/C (tabl. 964B:2), N7–CI/B₃ (tabl. 964B:3), N8–KIII/C, N9–KIII/C, N10–CII/B₇ (tabl. 964B:4), N11–C oraz 14 fragmentów ceramiki (z 7 naczyń?), w tym 2 przepalane

Chronologia: V EB, 4 faza rozwojowa (HaB₃)

Obiekt F175 – ar F26, ćw. d (tabl. 965A)

Zniszczony grób?

Zarys owalnej jamy, o wymiarach 71 × 62 cm, orientowanej na osi NW–SE, zarejestrowano na tle przemytej warstwy, powyżej stropu skały macierzystej. W profilu miała ona kształt nieckowaty o miąższości zaledwie 8 cm, a jej wypełnisko złożone było z czarnej próchnicy przemieszanej ze spalenizną. Z eksploracji pozyskano kilka fragmentów jednego naczynia. Nie stwierdzono obecności przepalonych kości ludzkich.

Inwentarz: N1–C?

Chronologia: IV, V EB, 3, 4 faza rozwojowa (HaB)

Obiekt F176 – ar F26, ćw. d (tabl. 964C)

Grób jamowy, popielnicowy

Obiekt wyróżniono na spągu I w.m., na tle czarnej próchnicy. W części stropowej został zniszczony. Ze względu na słabą czytelność na etapie badań jako obiekt F176 traktowano urny nr 1 i 2, znajdujące się obok siebie. Po dogłębnej analizie wydaje się uzasadnionym wyróżnienie obiektów F176 i F176a. Jama grobowa F176 o mało czytelnym zarysie i prawdopodobnie kształcie zbliżonym do prostokąta, o wymiarach 38 × 32 cm, w profilu natomiast nieckowatym o głębokości 24 cm, zorientowana była na osi W–E. Wypełnisko jamy tworzyła ciemnoszara próchnica z dodatkiem lessu. Przepalone kości znajdowały się w naczyniu nr 1 ustawionym w centralnej części obiektu.

Inwentarz: N1– GI/B (tabl. 964C:1)

Chronologia: V EB, 4 faza rozwojowa (HaB₃)

Obiekt F176a – ar F26, ćw. d (tabl. 964D)

Grób bez zarysu jamy, popielnicowy, zniszczony

Obiekt zarejestrowano na spągu I w.m., na tle czarnej próchnicy jako część obiektu F176. Po analizie, wolno stojące naczynie – urnę nr 2 potraktowano jako osobny obiekt. Nie uchwycono zarysu jamy grobowej. Był to obiekt posadowiony płytko, w obrębie warstwy czarnej próchnicy zalegającej na cmentarzysku.

Inwentarz: N2–CII/B₇

Chronologia: V EB, 4 faza rozwojowa (HaB₃)

Obiekt F177 – ar F26, ćw. d (tabl. 965B)

Grób bez zarysu jamy, popielnicowy, zniszczony

Omawiany grób wyróżniono na spągu I w.m., na tle czarnej próchnicy jako fragmenty 6 naczyń. Zarys jamy grobowej był nieczytelny, a naczynia wchodzące w skład grobu zdeponowano płytko, w warstwie czarnej próchnicy. Waza nr 5, ustawiona we wschodniej części, zawierała przepalone kości. Urnie tej towarzyszyły od strony zachodniej zdeponowane dnami ku górze naczynia-przystawki. W części wschodniej ponadto zarejestrowano fragmenty przepalonego naczynia nr 6.

Inwentarz: N1–C?, N2–KIII/C, N3–KIII/C (tabl. 965B:1), N4–CII/B₃?, N5–W?, N6–nieokreślone oraz 17 fragmentów ceramiki (z 9 naczyń?)

Chronologia: IV, V EB, 3, 4 faza rozwojowa (HaB)

Obiekt F178 – F26, ćw. d (tabl. 965C)

Obiekt ofiarny?

Omawiany grób wydzielony został na spągu I w.m. wykopu, na tle czarnej próchnicy. Zarys obiektu był nieczytelny, a wyróżniono go dzięki naczyniom wchodzącym w jego skład (nr 1 – ustawioną dnem do góry czarkę CII/C₆? oraz skupisko nr 2, z którego wyróżniono kolejną czarkę oraz misę). Posadowiono je płytko, w warstwie czarnej próchnicy. Żadne z naczyń nie zawierało kości ludzkich, nie stwierdzono ich również w otaczającej warstwie. Prawdopodobnie obiekt ten należy interpretować jako obiekt ofiarny.

Inwentarz: N1–CII/C₆? (tabl. 965C:1), N2–CII/C, N3–MI/Ab? oraz 12 fragmentów ceramiki (z 4 naczyń?)

Chronologia: IV, V EB, 3, 4 faza rozwojowa (HaB)

Obiekt F179 – ar F26, ćw. d (tabl. 965D)

Skupisko ceramiki

Nieczytelny w zarysie obiekt wyróżniono na podstawie zaobserwowanego, zwartego skupiska ceramiki, na spągu I w.m. wykopu, na tle czarnej próchnicy. Nie zarejestrowano kości ludzkich. Prawdopodobnie więc uchwycono jedynie pozostałości bardzo zniszczonego grobu.

Inwentarz: 49 fragmentów ceramiki (z 4 naczyń?)

Chronologia: IV, V EB, 3, 4 faza rozwojowa (HaB)

Obiekt F180 – ar F26, ćw. d (tabl. 965E)

Grób bez zarysu jamy, popielnicowy, zniszczony

Na spągu II w.m. wykopu, na tle czarnej próchnicy, zarejestrowano fragmenty dolnej części wolno stojącego naczynia, przypuszczalnie urny, wokół którego zalegały przepalone kości ludzkie. Naczynie zdeponowano płytko, w warstwie czarnej próchnicy, a towarzyszyły mu również fragmenty innych pojemników.

Inwentarz: N1–W? oraz 13 fragmentów ceramiki (z 8 naczyń?)

Chronologia: IV, V EB, 3, 4 faza rozwojowa (HaB)

Obiekt F181 – ar F36, ćw. b (tabl. 966)

Grób jamowy, popielnicowy, zniszczony

W części stropowej obiekt nieznacznie uszkodzony przez współczesny mu obiekt F182. Wyróżniony został w spągu II w.m., na tle szarej próchnicy, a charakteryzował się bardzo słabo czytelnym zarysem. W planie płaskim posiadał on kształt zbliżony do owalnego o wymiarach 83 × 64 cm, w profilu natomiast prostokątny o miąższości 20 cm. Jama grobowa zorientowana była na osi W–E. Wypełnisko stanowiła ciemnoszara próchnica. Wewnątrz grobu zdeponowano 12 naczyń. Funkcję popielnicy pełniło naczynie nr 2 (WII/B), ustawione we wschodniej części jamy, nakryte prawdopodobnie pierwotnie misą nr 1. Na wschód od niej zarejestrowano fragmenty przepalonego naczynia garnkowego. W części centralnej ustawiono czarkę nr 8, nakrytą talerzem nr 11 oraz garnek nr 3, nakryty misą nr 4 (wewnątrz zarejestrowano czerpak nr 9). W strefie zachodniej obiektu złożono 3 jednego typu czerpaki nr 5, 6, 7, taki sam czerpak nr 10 ustawiono po stronie południowej popielnicy.

Inwentarz: N1–MI/Ac (tabl. 966:7), N2–WII/B, N3–GI/A, N4–MI/Ab, N5–KII/A (tabl. 966:1), N6–KII/A (tabl. 966:2), N7–KII/A (tabl. 966:4), N8–CII/B₁₀ (tabl. 966:5), N9–KIII/D (tabl. 966:6), N10–KII/A, N11–T (tabl. 966:3), N12–GII/A (tabl. 966:8) oraz 17 fragmentów ceramiki (z 12 naczyń?)

Chronologia: V EB, 4 faza rozwojowa (HaB₃)

Obiekt F182 – ar F26, ćw. d, ar F36, ćw. d (tabl. 967A)

Grób jamowy, popielnicowy

Obiekt zarejestrowano w spągu II w.m., na tle lessu z domieszką szarej próchnicy. W stropie był słabo czytelny, o nieregularnym, owalnym kształcie. Dopiero na niższych poziomach ujawnił się jego kształt zbliżony do prostokąta. Był to obiekt o wymiarach mierzonych w stropie 153×140 cm, niżej zaś 145×80 cm. Zorientowany był na osi NW–SE z czytelną otoczką zewnętrzną złożoną głównie ze żwiru. Głębokość obiektu wynosiła około 50 cm. W części SW, od poziomu IV w.m. rejestrowano warstwę spalenizny i węgla drzewnych. Wypełnisko wewnętrznej komory było dwuwarstwowe. Górną warstwę zasypiskową tworzyła czarna próchnica przemieszana z szarą i lessem. Dolną część stanowiły warstwy szarej próchnicy z większą lub mniejszą ilością węgla drzewnych i spalenizny, będącymi prawdopodobnie resztkami stosu. Naczynia stanowiące wyposażenie grobu znajdowały się na spągu jamy grobowej. Większość naczyń, w tym domniemana popielnica – garnek nr 2, jak się wydaje, zostały rozbite i wrzucone bezładnie do grobu. Naczynia nr 1 i 6 ustawione były do góry dnem, przy czym naczynie nr 1 jest wtórnie przepalone. W sumie zarejestrowano fragmenty 6 naczyń.

Inwentarz: N1–CII/B₁₁ (tabl. 967A:2), N2–GII/A (tabl. 967A:3), N6–KI/B₇ (tabl. 967A:1), N8–G?, N9–K?, N10–CII/B₂? oraz 14 fragmentów ceramiki (z 10 naczyń?), w tym 4 przepalone (z 2 naczyń)

Chronologia: V EB, 4 faza rozwojowa (HaB₃)

Obiekt F183 – ar F26, ćw. d, ar F27, ćw. c (tabl. 967B)

Obiekt ofiarny?

Nieczytelny zarys zniszczonej, owalnej jamy grobowej, o wymiarach 46×24 cm, wyróżniono w narożniku południowo-wschodnim obiektu F184, na spągu II w.m. wykopu, na tle lessu z domieszką szarej próchnicy. Miąższość nieckowatej jamy dochodziła do 18 cm. Wypełnisko stanowiła czarna oraz ciemnoszara próchnica. Na stropie obiektu zarejestrowano dolne partie zniszczonego naczynia nr 1. Nie zaobserwowano natomiast kości, obiekt ten jest więc albo zniszczonym grobem, albo formą daru grobowego, zdeponowanego przy grobie F184.

Inwentarz: N1–C

Chronologia: IV, V EB, 3, 4 faza rozwojowa (HaB)

Obiekt F184 – ar F26, ćw. d, ar F27, ćw. c (tabl. 968)

Grób komorowy, popielnicowy

Zarys obiektu początkowo o rozciągniętych, prostokątnych kształtach i wymiarach 140×134 cm, zarejestrowano na spągu II w.m. wykopu, w warstwie szarej próchnicy z jednej strony i czarnej z drugiej. Czytelniejszy, prostokątny kształt uzyskano na niższych poziomach, tu jego wymiary wynosiły 122×100 cm. Obiekt orientowany był na osi W–E. Już na poziomie stropu wyraźnie był czytelny zarys wewnętrznej komory oraz zewnętrznej otoczki utworzonej głównie ze żwiru. W narożnikach zewnętrznej otoczki, w dolnej części obiektu zalegały pojedyncze kamienie. W profilu jama grobowa miała kształt prostokątny, a miąższość dochodziła do 55 cm. Wypełnisko wewnętrznej części było trójwarstwowe. W spągu rejestrowano ciemnoszarą próchnicę, nad nią zalegała próchnica jasnoszara (być może zawierająca popiół), górną część jamy natomiast tworzyła mieszanina próchnicy jasnoszarej i czarnej. W stropie, w centralnej części, zdeponowana została urna nr 1, która częściowo była zniszczona. Towarzyszyły jej naczynia-przystawki nr 2 (wewnątrz którego zarejestrowano naczynie nr 11) oraz nr 3. Niżej, w warstwie zewnętrznej, postawiono kubek nr 5, odwrócony do góry dnem oraz fragmenty misy nr 4. Pozostałe naczynia zdeponowane zostały w dolnej części jamy, bez określonego układu. Były to kubki-czerpaki nr 8 i 9, włożone jeden w drugi oraz nr 6, a także czarka nr 10. W obrębie całej jamy zalegały również fragmenty garnka nr 7, wrzuconego intencjonalnie do jej wnętrza.

Inwentarz: N1–WIII/D, N2–G, N3–CII/C₈ (tabl. 968:7), N4–MII/Bb (tabl. 968:8), N5–KIV (tabl. 968:1), N6–KIII/C (tabl. 968:2), N7–G, N8–KIII/D (tabl. 968:3), N9–KIII/C (tabl. 968:4), N10–CIII/C (tabl. 968:5), N11–KIII/D (tabl. 968:6) oraz 9 fragmentów ceramiki (z 5 naczyń?), w tym 1 przepalony, wpn – fragment krzemienia

Chronologia: V EB, 4 faza rozwojowa (HaB₃)

Obiekt F185 – ar F12, ćw. b (tabl. 967C)

Grób jamowy, bezpopielnicowy

Zarys owalnej jamy grobowej, o wymiarach 52 × 48 cm, wyróżniono na spągu I w.m. wykopu, na tle zwirowego calca, w strefie wykopu bardzo zniszczonej, znajdującej się pod drogą. Miąższość nieckowatej jamy dochodziła do 15 cm. Wypełnisko złożone było z czarnej próchnicy, przepalonych kości ludzkich i nielicznych węgli drzewnych. W stropie obiektu rejestrowano fragmenty ceramiki, w tym częściowo przepalanej. Nie wyróżniono popielnicy.

Inwentarz: 24 fragmenty ceramiki (9 naczyń?), w tym 9 przepalonych (z 2 naczyń)

Chronologia: IV, V EB, 3, 4 faza rozwojowa (HaB)

Obiekt F186 – ar F26, ćw. b (tabl. 969A)

Obiekt ofiarny

Obiekt wyróżniony został na spągu II w.m., na tle czarnej próchnicy, jako fragmenty zniszczonego naczynia, postawionego w pobliżu narożnika północno-zachodniego obiektu F184. Zarys jamy był nieczytelny, naczynie zdeponowano płytko, w warstwie czarnej próchnicy. Nie zaobserwowano przepalonych szczątków ludzkich, obiekt ten jest więc, podobnie jak F183, albo zniszczonym niemal całkowicie pochówkiem, albo formą daru grobowego, zdeponowanego przy obiekcie F184.

Inwentarz: N1–GI/A oraz 8 fragmentów ceramiki (z 4 naczyń?)

Chronologia: IV, V EB, 3, 4 faza rozwojowa (HaB)

Obiekt F187 – ar F26, ćw. c (tabl. 969C)

Grób jamowy, bezpopielnicowy?, zniszczony

Niewyraźny zarys jamy orientowanej na osi W–E wyróżniono na spągu II w.m. wykopu, na tle czarnej próchnicy. Czytelny, zbliżony do prostokąta kształt, o wymiarach 130 × 72 cm, uzyskano na niższym poziomie. Obiekt wkopany był w grób F190. W profilu jama miała kształt prostokątny, z rozciągnięciem w kierunku zachodnim. Miąższość wynosiła 20 cm, a wypełnisko stanowiła ciemnoszara i szara próchnica oraz less. Fragmenty zniszczonej misy nr 1 oraz pojedyncze fragmenty innych naczyń zalegały w części północno-zachodniej stropu obiektu. Nie zarejestrowano kości ludzkich, trudno więc ustalić funkcję obiektu – być może – był to zniszczony grób lub rodzaj jamy ofiarnej związanej z obiektem F190.

Inwentarz: N1–MII/Ba (tabl. 969C:1) oraz 17 fragmentów ceramiki (z 5 naczyń?)

Chronologia: IV, V EB, 3, 4 faza rozwojowa (HaB)

Obiekt F188 – ar F26, ćw. c (tabl. 969D)

Grób jamowy, bezpopielnicowy?, zniszczony

Słabo czytelny zarys owalnego grobowej, o wymiarach 67 × 63 cm, wyróżniono na spągu II w.m. wykopu, na tle czarnej próchnicy. Miąższość nieckowatej jamy dochodziła do 20 cm, a jej wypełnisko

stanowiła szara próchnica. W obiekcie rejestrowano fragmenty ceramiki pochodzące z 3, przemieszanych ze sobą naczyń. Nie wyróżniono popielnicy. Przepalone kości ludzkie rejestrowano w części południowo-zachodniej jamy.

Inwentarz: N1-G?, N2-GI/A (tabl. 969D:1), N3-CII/C₈ (tabl. 969D:2) oraz 3 fragmenty ceramiki (z 3 naczyń?)

Chronologia: V EB, 4 faza rozwojowa (HaB₃)

Obiekt F189 – w F26, ćw. c (tabl. 969B)

Zniszczony grób?

Na spągu II w.m. wykopu, na tle czarnej próchnicy wyróżniono fragmenty naczyń, postawionych w pobliżu narożnika południowo-zachodniego obiektu F190. Zarys jamy był nieczytelny, naczynia zdeponowano płytko, w warstwie czarnej próchnicy. Zarejestrowano 6 bardzo zniszczonych pojemników, wśród których nie było jednak urny. Kości nie zaobserwowano też w jamie, obiekt ten jest więc albo reliktem grobu, albo formą daru grobowego zdeponowanego przy grobie F190.

Inwentarz: N1–nieokreślone, N2–nieokreślone, N3–CI/C₆? (tabl. 969B:2), N4–CI/C₆? (tabl. 969B:1), N5–nieokreślone, N6–G?

Chronologia: V EB, 4 faza rozwojowa (HaB₃)

Obiekt F190 – ar F26, ćw. c (tabl. 970)

Grób jamowy, popielnicowy, zniszczony w stropie

Zarys prostokątnej jamy grobowej, o wymiarach 134 × 75 cm, orientowanej na osi W–E, zarejestrowano na spągu II w.m. wykopu, na tle czarnej próchnicy. Część północno-zachodnia zniszczona nieznacznie przez obiekt F187. W profilu jama grobowa miała kształt nieckowaty, płaskodenny, o miąższości 21 cm, a jej wypełnisko złożone było z ciemnoszarej próchnicy przemieszanej z czarną. Urnę nr 1 z prochami ludzkimi ustawiono w części zachodniej obiektu. Naczynia-przystawki od nr 3 do nr 8 zdeponowano w części środkowej, na wschód od urny, w tym czerpak nr 6 włożony do góry dnem. Przystawkę nr 2 ustawiono od strony zachodniej, na stropie obiektu, natomiast po stronie południowej, również w górnej części zalegały rozwleczone fragmenty misy nr 9.

Inwentarz: N1–WIII/B (tabl. 970:6), N2–CII/B, N3–KIII/C (tabl. 970:1), N4–CIII/C (tabl. 970:2), N5–KIV (tabl. 970:3), N6–KIII/D (tabl. 970:5), N7–CII/B (tabl. 970:7), N8–GI/A, N9–MI/Bc (tabl. 970:4) oraz 9 fragmentów ceramiki (z 3 naczyń?)

Chronologia: V EB, 4 faza rozwojowa (HaB₃)

Obiekt F191 – ar F45, ćw. d (tabl. 971)

Grób jamowy, popielnicowy i bezpopielnicowy

Zarys zbliżonej do prostokąta jamy grobowej, o wymiarach 77 × 58 cm, orientowanej na osi NW–SE, zarejestrowano na spągu III w.m. wykopu, na tle lessowego calca. W profilu jama miała kształt prostokątny, o miąższości 26 cm, a jej wypełnisko stanowiła ciemnoszara próchnica zmieszana ze żwirem i resztkami stosu (węgle drzewne, przepalone kości). We wschodniej części zdeponowano urnę nr 2 zawierającą szczątki zmarłego. Naczynia-przystawki ustawiono w środkowej części grobu na zachód od urny. Były to głównie leżące na boku kubki-czerpaki, czarka oraz garnek nr 1, z wnętrza którego wydobyto następny czerpak nr 9. Na północ od urny zarejestrowano fragmenty misy nr 7, którą, być może, nakryto pierwotnie popielnicę nr 2, na wschód natomiast fragmenty garnka nr 8. Łącznie z urną wyróżniono 9 naczyń. Ponadto z eksploracji I w.m. obiektu pozyskano pojedyncze fragmenty ceramiki.

Inwentarz: N1–GII/B (tabl. 971:7), N2–WII/B₂? (tabl. 971:6), N3–KIII/C, N4–KII/Ba (tabl. 971:1), N5–KII/Ba (tabl. 971:2), N6–CII/B₁₀ (tabl. 971:4), N7–MI/Bc (tabl. 971:5), N8–GI/A, N9–KIII/D (tabl. 971:3) oraz 4 fragmenty ceramiki (z 4 naczyń?)

Chronologia: V EB, 4 faza rozwojowa (HaB₃)

Obiekt F192 – ar F45, ćw. b (tabl. 972A)

Grób bez zarysu jamy, popielnicowy, zniszczony

Na spągu II w.m. wykopu, na tle czarnej próchnicy, zarejestrowano zarysy naczyń. Zdeponowano je płytko, w warstwie czarnej próchnicy. Urnę nr 8 mającą postać garnka GIII/C nakryto misą nr 3. Ustawiono ją w zachodniej części obiektu, od strony wschodniej towarzyszyły jej bardzo zniszczone przystawki nr 1, nr 2, nr 6, od południa natomiast – nr 4 i 5 (ta ostatnia ustawiona do góry dnem). Między urną a przystawkami rejestrowano przepalone kości ludzkie. Naczynie nr 1 – szkatułka z pokrywką – jest wtórnie przepalone.

Inwentarz: N1–S+SP (tabl. 972A:1, 2), N2–GII/A, N3–MII/Cb (tabl. 972A:3), N4–CI/B₃ (tabl. 972A:4), N5–KIII/C, N6–G?, N8–GIII/C oraz 7 fragmentów ceramiki (z 5 naczyń?)

Chronologia: V EB, 4 faza rozwojowa (HaB₃)

Obiekt F193 – ar F21, ćw. a (tabl. 987B)

Obiekt ofiarny?

Obiekt wyróżniono na spągu II w.m., na tle szarej próchnicy jako fragmenty zniszczonego naczynia nr 1. Obserwację utrudniały wkopy wtórne oraz droga. Po rozebraniu drogi w miejscu tym wyróżniono płytką prostokątną jamę F218. Po analizie uznano, że oba objekty stanowiły jeden obiekt F193. Zarys jamy był zbliżony do prostokąta o wymiarach 60 × 47 cm, głębokość wynosiła zaledwie 9 cm. Wypełnisko tworzyła jasnoszara próchnica. Naczynie nr 1 zdeponowano płytko, w części zachodniej. Nie zaobserwowano kości, obiekt ten jest zniszczonym grobem albo formą jamy ofiarnej.

Inwentarz: N1–MII/Aa/c (tabl. 987B:1), N2–G

Chronologia: V EB, 4 faza rozwojowa (HaB₂)

Obiekt F194 – ar F36, ćw. d (tabl. 972B)

Grób popielnicowy, zniszczony

Zniszczony w części stropowej obiekt wyróżniony został w spągu w.m. I, na tle szarej próchnicy. Jego zarys bardzo słabo czytelny. W planie płaskim posiadał kształt zbliżony do owalnego o wymiarach 39 × 30 cm, w profilu natomiast nieckowaty o miąższości 12 cm. Jama grobowa zorientowana była na wzdłuż osi W–E. Wypełnisko obiektu stanowiła ciemnoszara próchnica. Wewnątrz grobu zdeponowano popielnicę nr 1, w której znajdowały się przepalone kości ludzkie.

Inwentarz: N1–W?

Chronologia: IV, V EB, 3, 4 faza rozwojowa (HaB)

Obiekt F195 – w F36, ćw. d (tabl. 972C)

Obiekt ofiarny

Na spągu II w.m. wykopu, na tle warstwy czarnej próchnicy wyróżniono dużych rozmiarów kubek nr 1, nakryty pierwotnie misą nr 2. Nie uchwycono zarysu jamy grobowej, ponieważ była ona posa-

dowiona płytko, w obrębie warstwy czarnej próchnicy. Nie zaobserwowano obecności przepalonych kości, a jedynie fragmenty węgla drzewnych. Obiekt ten jest więc albo zniszczonym niemal całkowicie grobem, albo formą obiektu ofiarnego.

Inwentarz: N1–KI/B (tabl. 972C:1), N2–MI/B

Chronologia: IV, V EB, 3, 4 faza rozwojowa (HaB)

Obiekt F196 – ar F36, ćw. d (tabl. 973A)

Grób bez zarysu jamy, popielnicowy, zniszczony

Na spągu III w.m. wykopu, na tle czarnej próchnicy, zarejestrowano czarkę nr 2, pełniącą funkcję urny. Nakryto ją misą nr 1, obok której zdeponowano grzechotkę glinianą. Naczynia zdeponowano płytko, w warstwie czarnej próchnicy.

Inwentarz: N1–MII/Aa (tabl. 973A:3), N2–CI/B₄? (tabl. 973A:2) oraz 23 fragmenty ceramiki (z 16 naczyń?), w tym 5 przepalonych (z 2 naczyń), wpn – grzechotka wrzecionowata (tabl. 973A:1), wpn – przepalone kości zwierzęce

Chronologia: V EB/HaC, 4/5 faza rozwojowa (HaB₃/HaC)

Obiekt F197 – ar F26, ćw. c (tabl. 973B)

Grób jamowy, bezpopielnicowy, kurhanowy?

Czytelny zarys prostokątnej jamy grobowej, o wymiarach 148 × 110 cm, wyróżniono na spągu III w.m. wykopu, na tle calca. Obiekt orientowany był na osi NW–SE. Miąższość prostokątnej jamy dochodziła do 24 cm. Wypełnisko obiektu było wielowarstwowe, złożone głównie z szarej próchnicy i żwiru. Na spągu, w części zachodniej zalegały węgle drzewne i spalenizna – być może – resztki stosu. Przepalone kości ludzkie rejestrowano w centralnej części jamy. W obiekcie wyróżniono 2 naczynia-przystawki – czerpak nr 1 (ustawiony do góry dnem) i czerpak nr 2 oraz fragmenty wazy nr 3, wrzucone do północnej części obiektu (pierwotna urna?). W części środkowej znaleziono również fragment szpili brązowej. Do obiektu włożono również kamienie, pełniące, być może, rodzaj obstawy. Obiekt otaczała pusta przestrzeń wokół, wolna od innych obiektów. Można przypuszczać, że istniała jakaś konstrukcja limitująca przestrzeń, mająca postać nasypu kurhanowego lub rowu podobnego jak w przypadku obiektu C200.

Inwentarz: N1–KIII/C (tabl. 973B:3), N2–KII/Bb (tabl. 973B:2), N3–WII/B₄? oraz 3 fragmenty ceramiki (z 3 naczyń?), wpn – 2 fragmenty przetopionego trzpienia z brązu (tabl. 973B:1)

Chronologia: IV EB, 3 faza rozwojowa (HaA₂), ¹⁴C: 1226-1014 BC (95,4%)

Obiekt F198 – ar F36, ćw. d (tabl. 974A)

Grób komorowy, bezpopielnicowy

Obiekt wyróżniono na spągu III w.m. wykopu, na tle calca. Miał on prostokątny kształt o wymiarach 130 × 74 cm i orientowany był na osi W–E. Już na poziomie stropu obiektu wyraźnie czytelny był zarys wewnętrznej komory oraz zewnętrznej otoczki utworzonej głównie ze żwiru. W profilu jama grobowa miała kształt prostokątny, a miąższość dochodziła do 32 cm. Wypełnisko wewnętrznej części, w którym prawdopodobnie złożono drewnianą obstawę, było trójwarstwowe. Nad spągami rejestrowano ciemnoszarą próchnicę przemieszaną z węglami drzewnymi (resztki stosu?), nad nią zalegała próchnica szara, strop jamy natomiast tworzyła mieszanina próchnicy czarnej i ciemnoszarej. W górnej strefie, w południowo-zachodniej części, ustawiona została waza nr 1, która częściowo była zniszczona. Pozostałe dary grobowe, kubki-czerpaki nr 2 i 3 oraz nr 5 nakryte misą nr 4, zdeponowano po przeciwnej

stronie, w narożniku NE. W obrębie całej jamy zalegały również pojedyncze fragmenty ceramiki. Nie zarejestrowano popielnicy. Przepalone szczątki zmarłego znajdowały się bezpośrednio w wypełniku wewnętrznej komory grobowej.

Inwentarz: N1–W, N2–KIII/D (tabl. 974A:1), N3–KIII/C (tabl. 974A:2), N4–MII/Bb (tabl. 974A:4), N5–KI/B₅ (tabl. 974A:3) oraz 12 fragmentów ceramiki (z 6 naczyń?)

Chronologia: V EB, 4 faza rozwojowa (HaB₃)

Obiekt F199 – ar F36, ćw. b (tabl. 975)

Grób jamowy, popielnicowy podwójny

Słabo czytelny obiekt wyróżniono na spągu III w.m. wykopu, na tle czarnej próchnicy. Wyraźny zarys prostokątnej jamy grobowej o wymiarach 110 × 60 cm, orientowanej na osi W–E, zarejestrowano dopiero niżej. W profilu jama grobowa miała kształt prostokątny o miąższości 30 cm, a jej wypełnik składał się z czarnej próchnicy przemieszanej z szarą. W grobie zdeponowano 2 urny – nr 2, w części wschodniej i nr 3 w centralnym punkcie obiektu. Popielnica nr 2 nakryta była pierwotnie misą nr 1, a z jej wnętrza, oprócz przepalonych szczątków zmarłego, wydobyto naczynia nr 11 i 12. Pomiędzy urnami nr 2 i 3 rejestrowano fragmenty talerza nr 5, który prawdopodobnie przykrywał drugą popielnicę nr 3. W pobliżu tej ostatniej zalegały przepalone kości, które prawdopodobnie wysypały się z uszkodzonego naczynia. Oprócz popielnic i ich pokrywek wyróżniono jeszcze 7 innych pojemników, ustawionych w części zachodniej obiektu, w tym czarkę nr 10 nakrytą czarką nr 6 oraz czerpak nr 13 ustawiony do góry dnem. Stwierdzono również dużą liczbę ceramiki, pochodzącą ze zniszczonych naczyń, grupujących się w części północno-wschodniej jamy. Po analizie materiału ceramicznego z I w.m. wyróżniono naczynie nr 14, a z przepalonego naczynia nr 6 naczynie nr 15.

Inwentarz: N1–MII/Ab, N2–GII/A (tabl. 975:8), N3–WII/B₇ (tabl. 975:9), N4–MII/Bb (tabl. 975:7), N5–T (tabl. 975:6), N6–C, N7–GI/A, N8–GI/B (tabl. 975:5), N9–MII/Ab?, N10–CIII/C (tabl. 975:1), N11–KIII/C (tabl. 975:2), N12–C, N13–KII/A (tabl. 975:4), N14–MII/Ab?, N15–KII/Bb (tabl. 975:3) oraz 240 fragmentów ceramiki (z 45 naczyń?), w tym 27 przepalonych (z 6 naczyń)

Chronologia: V EB, 4 faza rozwojowa (HaB₃)

Obiekt F200 – ar F36, ćw. b (tabl. 976)

Grób jamowy, popielnicowy

Słabo czytelny w stropie obiekt wyróżniono na tle czarnej próchnicy, na spągu II w.m. Na niższych poziomach, w części wschodniej widoczna była wyraźna nieregularność, którą po analizie postanowiono traktować jako obiekt F200a, wkopany w opisywany obiekt F200. Pierwotny zarys jamy grobowej, o wymiarach 100 × 60 cm, był prostokątny i orientowany wzdłuż osi NW–SE. W profilu jama miała kształt nieckowaty, a jej miąższość wynosiła 28 cm. Wypełnik stanowiła czarna próchnica przemieszana z szarą i lessem. W części centralnej złożono urnę nr 1, a na południowy wschód od niej naczynia-przystawki. Większość naczyń to kubki-czerpaki lub czarki, ustawione pionowo lub na boku. Jedynie nr 8 zdeponowane było do góry dnem. Zarejestrowano też jedno naczynie garnkowe nr 3, przykryte misą nr 10. W obrębie całej jamy rozproszone były również pojedyncze fragmenty ceramiki, z których udało się wydzielić naczynie nr 12.

Inwentarz: N1–WIII/C (tabl. 976:8), N3–GII/A (tabl. 976:9), N4–KIII/D (tabl. 976:1), N5–KI/B₅, N6–CI/B₃? (tabl. 976:2), N7–KIII/C (tabl. 976:5), N8–KII/Ba₃ (tabl. 976:3), N9–CIII/C₁ (tabl. 976:4), N10–MI/Ac (tabl. 976:6), N11–KI/B₇ (tabl. 976:7), N12–CII/B₈? oraz 41 fragmentów ceramiki (z 15 naczyń?)

Chronologia: V EB, 4 faza rozwojowa (HaB₃)

Obiekt F200a – ar F36, ćw. b (tabl. 976)

Grób jamowy, popielnicowy

Nieczytelny strop obiektu widoczny był na tle czarnej próchnicy, na poziomie II spągu w.m. Obiekt wyróżniono we wschodniej części grobu F200, w który był wkopany – dostawiony. Pierwotny zarys jamy grobowej, o wymiarach 45 × 45 cm, prawdopodobnie był czworoboczny i orientowany wzdłuż osi NW–SE. W profilu jama ta miała kształt nieckowaty, a jej zachowana głębokość wynosiła 10 cm. Wypełnisko stanowiła czarna i szara próchnica przemieszana z lessem. W części centralnej zdeponowano urnę – garnek nr 2.

Inwentarz: N2–GIII?

Chronologia: V EB, 4 faza rozwojowa (HaB₃)

Obiekt F201 – ar F36, ćw. d (tabl. 977)

Grób bez zarysu jamy, popielnicowy, z obstawą kamienną?, zniszczony

Na spągu III w.m. wykopu, na tle czarnej próchnicy, zarejestrowano skupisko zniszczonych naczyń, bez wyraźnego zarysu jamy. Dopiero na niższych poziomach czytelny był zwarty układ naczyń. Zdeponowano je płytko, w warstwie czarnej próchnicy. Wokół nich występowały kamienie będące, być może, zniszczoną obstawą obiektu. Urnę nr 7 nakrytą prawdopodobnie misą nr 1 lub talerzem nr 10, wydobytym z wnętrza urny, ustawiono w części zachodniej obiektu. Przystawki w postaci kubków i czarek towarzyszyły jej od strony wschodniej, przy czym czerpak nr 3 służył za przykrywkę kubka nr 6, a kubek nr 5 postawiono do góry dnem. Łącznie zarejestrowano 9 naczyń oraz fragmenty ceramiki, w tym również przepalanej. Kości ludzkie zalegały tylko w naczyniu nr 7.

Inwentarz: N1–MI/Ab (tabl. 977:8), N2–CII/B₂ (tabl. 977:4), N3–KIII/C, N4–CII/B (tabl. 977:1), N5–KI/B₇ (tabl. 977:3), N6–KIII/D (tabl. 977:5), N7–WIII/A (tabl. 977:7), N9–KIII/Aa (tabl. 977:2), N10–T (tabl. 977:6) oraz 43 fragmenty ceramiki (z 12 naczyń?), w tym 3 przepalone (z 2 naczyń)

Chronologia: V EB, 4 faza rozwojowa (HaB₂)

Obiekt F202 – ar F26, ćw. c (tabl. 978A)

Grób jamowy, popielnicowy

Zarys prostokątnej jamy grobowej, o wymiarach 54 × 46 cm, orientowanej na osi W–E, ostatecznie zarejestrowano dopiero na spągu III w.m. wykopu, na tle czarnej próchnicy. W profilu jama grobowa miała kształt nieckowaty o miąższości 20 cm, a jej wypełnisko złożone było z ciemnoszarej próchnicy przemieszanej z czarną próchnicą. W części południowo-zachodniej odsłonięto garnek nr 1, pełniący funkcję urny. Na północ od niej zdeponowano garnek nr 3, nakryty przepaloną misą, z którego wnętrza wydobyto czarkę nr 5. W części środkowej ustawiono do góry dnem misę nr 2. Na wschód od urny wyróżniono czarkę nr 7, przykrytą fragmentem wazy nr 6. Nie zarejestrowano szczątków stosu.

Inwentarz: N1–GIII/B (tabl. 978A:3), N2–MI/Ab, N3–GI/A (tabl. 978A:1), N4–M?, N5–CI/B₄? (tabl. 978A:2), N6–WIII, N7–CII/B₉ (tabl. 978A:4)

Chronologia: V EB, 4 faza rozwojowa (HaB₃)

Obiekt F203 – w F36, ćw. d (tabl. 979A)

Obiekt ofiarny?

Obiekt wyróżniono w spągu III w.m., na tle czarnej próchnicy, nieopodal grobu F200. Zarys jamy był prostokątny o wymiarach 27 × 24 cm i orientowany na osi NW–SE. W przekroju pionowym miał on

nieckowaty kształt i głębokość 35 cm. Wypełnisko obiektu było jednorodne, jednowarstwowe, złożone z czarnej próchnicy, spalenizny i węgla drzewnych. Prawie wszystkie z 6 naczyń były potłuczone i wrzucone bezładnie do jamy (wyjątek stanowiły naczynia nr 3 i 9). Formalnie były to kubki-czerpaki, czarka oraz fragmenty garnka. Nie zaobserwowano natomiast obecności kości, obiekt ten jest więc, być może, formą daru grobowego, zdeponowanego przy grobie F200.

Inwentarz: N1-KI/B₅ (tabl. 979A:2), N2-KI/B₇ (tabl. 979A:6), N3-CII/C₆ (tabl. 979A:3), N5-KI/B (tabl. 979A:1), N9-KII/Ba (tabl. 979A:4), N10-GII/A (tabl. 979A:5)

Chronologia: V EB, 4 faza rozwojowa (HaB₃)

Obiekt F204 – ar F26, ćw. c, ar F36, ćw. a (tabl. 980A)

Grób jamowy, popielnicowy

Zarys owalnej jamy grobowej, o wymiarach 100 × 69 cm, orientowanej na osi W-E, zarejestrowano na spągu III w.m. wykopu, na tle czarnej próchnicy. W profilu jama ta miała kształt nieckowaty, o miąższości 25 cm, a jej wypełnisko stanowiły przemieszane czarna i szara próchnica. W centralnej części zdeponowano popielnicę nr 2, a nakryto ją misą nr 1. Naczynie-przystawkę nr 4 ustawiono na północ od urny, a do wewnątrz włożono kubek nr 3.

Inwentarz: N1-MI/Ba (tabl. 980A:3), N2-WIII/B (tabl. 980A:4), N3-KIV (tabl. 980A:1), N4-GI/A (tabl. 980A:2)

Chronologia: V EB, 4 faza rozwojowa (HaB₃)

Obiekt F205 – ar F36, ćw. d (tabl. 979B)

Grób bez zarysu jamy, popielnicowy

Na spągu IV w.m. wykopu, na tle czarnoszarej próchnicy, zarejestrowano odwróconą do góry dnem misę nr 1. Nakrywała ona położoną na boku czarkę nr 2 oraz ustawiony do góry dnem garnek nr 3. Garnek ten przykrywał czarkę nr 4, w której znajdowały się przepalone kości ludzkie. Nie uchwycono czytelnego zarysu jamy grobowej. W warstwie czarnej próchnicy, otaczającej obiekt zalegały fragmenty innych naczyń, w tym przepalonych, prawdopodobnie pochodzących ze stosu.

Inwentarz: N1-MI/Bb (tabl. 979B:4), N2-CIII/C (tabl. 979B:1), N3-GII/A (tabl. 979B:3), N4-CII/B₉ (tabl. 979B:2) oraz 47 fragmentów ceramiki (z 16 naczyń?), w tym 12 przepalonych (z 4 naczyń)

Chronologia: V EB, 4 faza rozwojowa (HaB₃)

Obiekt E206 – ar F36, ćw. b (tabl. 980B)

Grób jamowy, popielnicowy

Zarys słabo czytelnej, kolistej jamy grobowej o wymiarach 50 × 50 cm, zarejestrowano na spągu III w.m. wykopu na tle czarnej próchnicy. Grób ten zdeponowano przy północnej ścianie obiektu F209, nieznacznie wkopując się w jego strop. W profilu miał on kształt nieckowaty, o miąższości 17 cm, a jego wypełnisko stanowiła przemieszana czarna i szara próchnica. Urnę nr 3 ustawiono w centralnej części i nakryto misą nr 1. Garnek – przystawkę nr 4 zdeponowano na wschód od urny, a wewnątrz niego znajdował się czerpak nr 7. Od strony północnej i wschodniej zalegały fragmenty naczynia nr 2 oraz liczne fragmenty ceramiki, w tym również przepalone.

Inwentarz: N1-MI/Ab, N2-GII/A (tabl. 980B:2), N3-WII/B (tabl. 980B:3), N4-GIII/B, N7-KIII/A (tabl. 980B:1) oraz 19 fragmentów ceramiki (z 12 naczyń?), w tym 3 przepalone (z 2 naczyń)

Chronologia: V EB, 4 faza rozwojowa (HaB₃)

Obiekt F207 – ar F26, ćw. d, ar F36, ćw. b (tabl. 981B)

Grób jamowy, popielnicowy

Słabo czytelny w stropie obiekt wyróżniono na tle czarnej próchnicy, na poziomie spągu III w.m. wykopu. Początkowo za część obiektu F207 uznawano również urnę ustawioną w narożniku SE. Po analizie postanowiono traktować ją jako oddzielny obiekt F207a, wkopany w opisywany F207. W planie płaskim jama grobowa, o wymiarach 133 × 82 cm, miała zarys zbliżony do prostokąta, orientowanego wzdłuż osi NW–SE. W profilu miała ona kształt prostokątny, a jej głębokość wynosiła 50 cm. Wypełnisko jamy było dwuwarstwowe, zalegające w układzie horyzontalnym. Warstwę stropową stanowiła mieszanina próchnicy ciemnoszarej i czarnej, dolną część natomiast tworzyła szara próchnica przemieszana z lessem i żwirem. Na spągu obiektu, w jego części zachodniej, odsłonięto urnę nr 2, nakrytą misą nr 3. Do wnętrza urny włożono czarkę nr 11. Naczynia-przystawki ustawiono na południu i wschodzie od urny. Na garnku nr 9 postawiono czerpak nr 6, a na wschód od urny zdeponowano czarkę nr 8, która z kolei przykryta była misą nr 10. Między wyżej opisanymi przystawkami ustawiono do góry dnem kubek nr 7. Ponadto, w środkowej części obiektu, rejestrowano wrzucone kamienie, pomiędzy którymi zalegały duże fragmenty potłuczonych naczyń nr 4 i 5.

Inwentarz: N2–WII/B₂ (tabl. 981B:5), N3–MII/Ab?, N4–GI/A (tabl. 981B:6), N5–GI/A, N6–KIII/D (tabl. 981B:2), N7–KII/A (tabl. 981B:3), N8–CII/C₇ (tabl. 981B:4), N9–GII/A, N10–MI/Ab?, N11–CIII/C₁ (tabl. 981B:1) oraz 6 fragmentów ceramiki (z 2 naczyń?)

Chronologia: V EB, 4 faza rozwojowa (HaB₃)

Obiekt F207a – ar F36, ćw. d (tabl. 981A)

Grób bez zarysu jamy, popielnicowy

Na spągu III w.m. wykopu, na tle czarno-szarej próchnicy, zarejestrowano zniszczoną urnę nr 1. Wkopana ona została w narożnik obiektu F200. W jej wnętrzu oprócz kości zdeponowano również niewielkich rozmiarów kubek i czarkę (nr 12, 13). Nie uchwycono zarysu jamy grobowej.

Inwentarz: N1–C, N12–KIV (tabl. 981A:2), N13–CII/B₉ (tabl. 981A:1)

Chronologia: V EB, 4 faza rozwojowa (HaB₃)

Obiekt F208 – ar F36, ćw. b (tabl. 978B)

Grób bez zarysu jamy, popielnicowy

Odwróconą do góry dnem misę nr 1 zarejestrowano na spągu III w.m. wykopu, w niewielkiej odległości od obiektu F207, na tle czarno-szarej próchnicy. Nakrywała ona garnek nr 2, pełniący rolę urny. Nie zaobserwowano zarysu jamy grobowej. W warstwie czarnej próchnicy, otaczającej nr 1 zalegały również pojedyncze fragmenty ceramiki.

Inwentarz: N1–MI/Ab (tabl. 978B:1), N2–GI/A (tabl. 978B:2) oraz 2 fragmenty ceramiki (z 2 naczyń?)

Chronologia: V EB, 4 faza rozwojowa (HaB₃)

Obiekt F209 – ar F36, ćw. b (tabl. 982)

Grób jamowy, popielnicowy

Słabo czytelny obiektu wyróżniono na poziomie spągu IV w.m. wykopu, na tle czarnej próchnicy. Obserwacja była utrudniona z powodu wkopania w strop omawianego grobu obiektu F206 od północy i obiektu F231 od zachodu. Jama grobowa, o wymiarach 91 × 60 cm, była prostokątna, orientowana wzdłuż osi W–E. W profilu miała ona kształt prostokątny, a jej zachowana głębokość wynosiła

34 cm. Wypełnisko złożone było z czarnej i szarej próchnicy przemieszanej z lessem oraz ze spalenizną. W górnej części obiektu rejestrowano duże fragmenty potłuczonych intencjonalnie naczyń nr 1 i 2 oraz nr 16 i 17. Zalegały tam również dość liczne fragmenty rozdrobnionej ceramiki, w tym przepalanej, pochodzącej prawdopodobnie ze stosu. Niżej, w części wschodniej zdeponowano urnę nr 5 z wnętrza której, oprócz kości, wydobyto szpilę brązową. Na zachód od urny złożono dary grobowe w postaci ośmiu naczyń i ciężarka tkackiego, które tworzyły zwarty układ. Najbliżej urny postawiono czarkę nr 7 oraz garnek nr 6, w którym złożono fragment szpili brązowej. Prawdopodobnie naczynie nr 7 przykryte było talerzem nr 9, leżącym tuż obok niego. W części zachodniej zdeponowano misę nr 8, pod którą znajdowały się kubki-czerpaki nr 10, 14, 13 (tym ostatnim nakryto ciężarek). W części północno-zachodniej jamy grobowej zarejestrowano misę nr 15.

Inwentarz: N1-MI/Ac (tabl. 982:3), N2-MI/Aa (tabl. 982:10), N5-WIII/A (tabl. 982:8), N6-GI/A (tabl. 982:6), N7-CII/C, N8-MI/Ac (tabl. 982:12), N9-T (tabl. 982:4), N10-KIII/B (tabl. 982:7), N13-KII/Ba (tabl. 982:5), N14-KIII/A (tabl. 982:9), N15-MI/Ab (tabl. 982:13), N16-KII/Bb₂ (tabl. 982:11), N17-KIII/C oraz 54 fragmenty ceramiki (z 32 naczyń?), w tym 13 przepalonych (z 8 naczyń), z N13 – ciężarek tkacki (tabl. 982:1), z N5 – szpila brązowa z główką rozklepaną i zwiniętą w ucho (tabl. 982:2), z N6 – fragment trzpienia szpili

Chronologia: VEB/HaC, 4/5 faza rozwojowa (HaB₃/HaC)

Obiekt F210 – ar F26, ćw. a, c, ar F36, ćw. a, b (tabl. 938B)

Grób jamowy, bezpopielnicowy, zniszczony

Mocno zniszczony obiekt wyróżniono na spągu III w.m. wykopu, na tle czarnej próchnicy. Czytelny zarys prostokątnej jamy grobowej o wymiarach 95 × 70 cm, orientowanej na osi W-E, zaobserwowano na niższych poziomach. Miąższość zachowanej, prostokątnej jamy wynosiła 16 cm, a wypełnisko było jednowarstwowe, złożone z czarnej i szarej próchnicy oraz żwiru. Przepalone kości ludzkie rejestrowano bezpośrednio w jamie. W obiekcie wyróżniono jedno naczynie – misę nr 1. Stwierdzono obecność bardzo licznych fragmentów ceramiki, pochodzących z wielu naczyń, w tym fragmenty przepalanej ceramiki.

Inwentarz: N1-MII/Aa oraz 114 fragmentów ceramiki (z 32 naczyń?), w tym 10 przepalonych (z 3 naczyń)

Chronologia: V EB, 4 faza rozwojowa (HaB₂)

Obiekt F211 – ar F36, ćw. a (tabl. 983A)

Grób jamowy, popielnicowy

Zarys kolistej jamy grobowej, o wymiarach 27 × 27 cm, zarejestrowano na stropie calca. W profilu jama miała kształt nieckowaty o miąższości 14 cm, a jej wypełnisko stanowiła czarna próchnica. Na spągu zdeponowano misę nr 3, w której umieszczono niewielką czarkę nr 7, pełniącą rolę popielnicy. Nakryto ją czerpakiem nr 6 i odwróconą do góry dnem misą nr 5. Cały ten zestaw nakryto naczyniem misowatym nr 4. Oprócz tego wewnątrz obiektu znajdował się kubek nr 2, który umieszczono pod odwróconym do góry dnem naczyniem nr 1.

Inwentarz: N1-CI/B₅ (tabl. 983A:1), N2-KI/C₆ (tabl. 983A:2), N3-MI/Bb (tabl. 983A:5), N4-MI/Ac (tabl. 983A:6), N5-MI/Ac (tabl. 983A:4), N6-KIII/D, N7-CIII/C (tabl. 983A:3) oraz 4 fragmenty ceramiki (z 2 naczyń?)

Chronologia: VEB/HaC, 4/5 faza rozwojowa (HaB₃/HaC)

Obiekt F212 – ar F36, ćw. a (tabl. 984)

Grób jamowy, popielnicowy

Wyraźnie czytelny zarys prostokątnej jamy grobowej o wymiarach 95 × 60 cm, orientowanej na osi NW–SE, zarejestrowano na tle przemytej warstwy, zalegającej nad calcem. W profilu jama miała kształt prostokątny o miąższości 28 cm, a jej wypełnisko stanowiła czarna próchnica. W centralnej części obiektu zdeponowano urnę nr 2, nakrytą pierwotnie misą nr 1. Z wnętrza popielnicy, oprócz kości wydobyto częściowo przepaloną czarkę nr 9. Urnę towarzyszyły przystawki, z których kubek nr 6 odwrócony był dnem do góry, a pod misą nr 3, również ustawioną dnem ku górze, umieszczono garnek nr 8.

Inwentarz: N1–MI/Ab (tabl. 984:9), N2–GI/A (tabl. 984:7), N3–MI/Ab (tabl. 984:8), N4–KIII/B (tabl. 984:2), N5–CIII/C₁ (tabl. 984:3), N6–KI/B₉ (tabl. 984:4), N7–CII/C₈ (tabl. 984:6), N8–GI/A (tabl. 984:5), N9–CIII/C₁ (tabl. 984:1) oraz 16 fragmentów ceramiki (z 4 naczyń?)

Chronologia: IV/V EB, 3/4 faza rozwojowa (HaB₁/HaB₂), ¹⁴C: 1188-923 BC (95,4%)

Obiekt F213 – ar F36, ćw. b (tabl. 985)

Grób jamowy, popielnicowy

Na tle warstwy czarnej próchnicy odsłonięto zarysy naczyń ceramicznych, bez uchwytnych granic obiektu. Dopiero dalsza eksploracja warstwami mechanicznymi pozwoliła uzyskać czytelny zarys prostokątnej jamy grobowej o wymiarach 110 × 78 cm, orientowanej na osi NW–SE. W profilu jama ta miała kształt prostokątny o miąższości 32 cm, a jej wypełnisko stanowiła czarna próchnica. Na spągu, w centralnej części zdeponowana została urna nr 3, otoczona przystawkami. Z jej wypełniska, oprócz przepalonych kości wydobyto trzpień szpili brązowej. Wśród przystawek naczynie nr 6 było nakryte misą nr 13, a z eksploracji jego wypełniska wydobyto czerpak nr 16. Pod dużym talerzem krążkowym nr 9 umieszczono małe naczynia nr 10, 11, 12 i 14. Z ceramiki zalegającej w obiekcie wydzielono naczynie nr 17.

Inwentarz: N1–MI/Ab?, N2–MI/Ac (tabl. 985:6), N3–WII/C (tabl. 985:9), N4–CII/B₁₀ (tabl. 985:5), N5–GII, N6–GII/A (tabl. 985:10), N7–MII, N8–GII/A, N9–T (tabl. 985:8), N10–CI/A (tabl. 985:1), N11–KIII/B (tabl. 985:2), N12–KII/Ba (tabl. 985:3), N13–MI/Ac (tabl. 985:7), N14–KIII/B (tabl. 985:4), N16–KIII/C (tabl. 985:11), N17–GI/A oraz 112 fragmentów ceramiki (z 30 naczyń?), w tym 5 przepalonych (z 4 naczyń), z N3 – trzpień szpili brązowej (tabl. 985:12)

Chronologia: V EB, 4 faza rozwojowa (HaB₂), ¹⁴C: 1073-850 BC (95,4%)

Obiekt F214 – ar F25, ćw. c (tabl. 983B)

Grób jamowy, bezpopielnicowy

Prostokątną jamę grobową, uszkodzoną przez wkop wtórny wyróżniono na stropie calca. Jama ta miała prawdopodobnie kształt prostokąta i była orientowana na osi SW–NE. Jej zachowane wymiary w planie płaskim to 105 × 57 cm. W profilu miała ona kształt prostokątny o miąższości 41 cm, a jej wypełnisko stanowiła brunatna próchnica. W trakcie eksploracji zarejestrowano fragmenty ceramiki, pochodzące ze zniszczonych naczyń oraz przepalone kości ludzkie. W trakcie analizy z materiału ceramicznego wyróżniono jedno naczynie nr 1. Analiza profilu wykazała, że część obiektu zapadła się do wnętrza wkopu.

Inwentarz: N1–CII/B₈? oraz 29 fragmentów ceramiki (z 7 naczyń?), wpn – przepalone kości zwierzęce

Chronologia: V EB, 4 faza rozwojowa (HaB₂)

Obiekt F215 – ar F1, ćw. d (tabl. 983C)

Zniszczony grób?

Na spągu I w.m. wykopu, na tle żwirowego calca wyróżniono owalny w zarysie obiekt o wymiarach 64 × 50 cm, orientowany na osi W–E. W profilu miał on kształt nieckowaty o miąższości 8 cm, a jego wypełnisko stanowiła szara próchnica. Na stropie zalegały fragmenty zniszczonych naczyń ceramicznych. Nie stwierdzono obecności przepalonych kości. Prawdopodobnie zarejestrowano jedynie spąg zniszczonej jamy grobowej.

Inwentarz: N1–C oraz 7 fragmentów ceramiki (z 3 naczyń?)

Chronologia: IV, V EB, 3, 4 faza rozwojowa (HaB)

Obiekt F216 – ar F1, ćw. c (tabl. 986A)

Grób jamowy, popielnicowy i bezpopielnicowy

W trakcie eksploracji wykopu, na tle żwirowego calca wyróżniono słabo czytelną w zarysie jamę grobową, uszkodzoną przez wkop wtórny. Zachowana część jamy miała kształt prostokątny o wymiarach 103 × 54 cm i była orientowana na osi NW–SE. W profilu widoczny był nieckowaty kształt o miąższości 28 cm, a wypełnisko tworzyła bardzo zbielicowana próchnica. Urna nr 4 była ustawiona w części zachodniej. Obok niej zarejestrowano naczynia nr 1, 2 i 5 oraz punce brązową. Czerpaki nr 1 i 2 były ustawione dnami ku górze. Wtórnie naczynia nr 7 i 6 znalazły się w wypełnisku wkopu wtórnego. Z wypełniska jamy grobowej, z okolicy naczyń nr 6, 7 i 3 wydobyto duże fragmenty przepalonych kości. Być może, w obiekcie znajdowała się druga popielnica, która uległa zniszczeniu.

Inwentarz: N1–KIII/D (tabl. 986A:2), N2–KIII/C (tabl. 986A:3), N3–GII/A, N4–VIII/C (tabl. 986A:5), N5–C, N6–CII/B₂ (tabl. 986A:4), N7–C, wpn – punca brązowa (tabl. 986A:1)

Chronologia: V EB, 4 faza rozwojowa (HaB₃)

Obiekt F217 – ar F2, ćw. a (tabl. 986B)

Grób jamowy, bezpopielnicowy

Wyraźnie czytelny zarys prostokątnego obiektu o wymiarach 105 × 94 cm, orientowanego na osi NW–SE, zarejestrowano na stropie calca. W profilu miał on kształt nieckowaty o miąższości 9 cm, a jego wypełnisko składało się z czarnej próchnicy przemieszanej z resztkami stosu. Z eksploracji pozyskano niewielką ilość przepalonych kości ludzkich oraz fragmenty jednego naczynia – misy nr 1. Prawdopodobnie obiekt ten to spąg zniszczonej jamy grobowej.

Inwentarz: N1–MII/Aa (tabl. 986B:1) oraz 1 fragment ceramiki

Chronologia: V EB, 4 faza rozwojowa (HaB₂)

Obiekt F219 – ar F1, ćw. d (tabl. 987A)

Grób jamowy, bezpopielnicowy

Na spągu II w.m. wykopu, pomiędzy wkopami wtórnymi uchwycono zarys słabo czytelnego obiektu, który w części zachodniej był zniszczony przez wkop. Jama grobowa miała prawdopodobnie kształt prostokąta, a jej zachowane wymiary to 64 × 108 cm. Zorientowano ją wzdłuż osi NW–SE. W profilu miała ona kształt prostokątny o miąższości 47 cm, a jej wypełnisko złożone było z szarej próchnicy przemieszanej z resztkami stosu. W zachowanej części obiektu znajdowało się kilka naczyń ceramicznych. Na stropie były zdeponowane czarki nr 1 i częściowo przepalona nr 2. Bezpośrednio pod nimi odkryto pojemniki nr 3 i 4, z których kubek nr 4 był ustawiony dnem do góry. Na spągu jamy ustawio-

no naczynie jajowate nr 7, nakryte odwróconą do góry dnem misą nr 6. Nie zarejestrowano popielnicy, natomiast bezpośrednio z eksploracji wypełniska obiektu pozyskano spore ilości przepalonych kości ludzkich i ceramiki, z której zrekonstruowano kolejne naczynia – nr 8-11.

Inwentarz: N1–CI/B₃? (tabl. 987A:3), N2–CIII/C₃ (tabl. 987A:5), N3–CI/B₃ (tabl. 987A:4), N4–KIII/C (tabl. 987A:1), N5–WIII/D?, N6–MII/Bb, N7–GII/A (tabl. 987A:2), N8–CII/B₆, N9–MI/Ab?, N10–MII/Aa, N11–GII/A oraz 32 fragmenty ceramiki (z 16 naczyń?)

Chronologia: V EB, 4 faza rozwojowa (HaB₃)

Obiekt F220 – ar F62, ćw. d (tabl. 983D)

Grób jamowy, bezpopielnicowy

Zarys obiektu zarejestrowano na tle calca. W rzucie poziomym miał on kształt kolisty o wymiarach 47 × 43 cm, w profilu natomiast nieckowaty o miąższości 11 cm, a jego wypełnisko stanowiła czarna próchnica. Z eksploracji obiektu pozyskano kilka fragmentów ceramiki oraz śladowe ilości przepalonych kości ludzkich. Prawdopodobnie zarejestrowano spąg zniszczonej jamy grobowej.

Inwentarz: 6 fragmentów ceramiki (z 1 naczynia?)

Chronologia: III/IV EB, 2-3 faza rozwojowa (HaA₁/HaA₂)

Obiekt F221 – ar F64, ćw. c (tabl. 988A)

Grób jamowy, bezpopielnicowy

Prostokątnego kształtu obiekt, o wymiarach 84 × 62 cm, orientowany na osi NW–SE, wyróżniono na tle przemytej warstwy, zalegającej powyżej calca. W profilu miał on kształt nieckowaty o miąższości 13 cm, a jego wypełnisko stanowiła czarna próchnica. Odkryto bardzo zniszczone naczynia ceramiczne – czarkę i wazę, zdeponowane w górnej części. Nie zarejestrowano przepalonych szczątków ludzkich. Prawdopodobnie opisywany obiekt to spąg zniszczonej jamy grobowej.

Inwentarz: N1–CI/C, N2–WI/A₃? (tabl. 988A:1) oraz 8 fragmentów ceramiki (z 3 naczyń?), w tym 5 przepalonych (z 1 naczynia)

Chronologia: III EB, 2 faza rozwojowa (HaA₁)

Obiekt F222 – ar F71, ćw. a, b (tabl. 989B)

Grób komorowy, bezpopielnicowy, kurhanowy

Wyraźnie czytelny zarys dużej prostokątnej jamy grobowej, o wymiarach 182 × 150 cm, orientowanej na osi W–E, zarejestrowano na stropie calca. W profilu jama ta miała kształt nieckowaty o miąższości 16 cm. Wypełnisko obiektu było dwuwarstwowe. Warstwę wewnętrzną, w której pierwotnie znajdowała się prawdopodobnie drewniana konstrukcja skrzyniowa, stanowiła czarna próchnica przemieszana z resztkami stosu, natomiast warstwę zewnętrzną – zasypiskową tworzył less i szara próchnica. Na stropie obiektu, w jego części południowej znajdowało się skupisko zniszczonej ceramiki, które pierwotnie prawdopodobnie były naczyniami. Analiza materiału pozwoliła wyróżnić 4 pojemniki. Przepalone szczątki ludzkie pozyskano bezpośrednio z eksploracji wypełniska jamy grobowej. Można przypuszczać, że omawiany obiekt był grobem komorowym, nakrytym nasypem ziemnym, o czym świadczy pusta przestrzeń wokół.

Inwentarz: N1–KI/A/B (tabl. 989B:1), N2–C, N3–WIII/A₂ (tabl. 989B:3), N4–KI/A₁? (tabl. 989B:2) oraz 124 fragmenty ceramiki (z 10 naczyń?)

Chronologia: III/IV EB, 2/3 faza rozwojowa (HaA₁/HaA₂), ¹⁴C: 1410-1208 BC (95,4%)

Obiekt F223 – ar F1, ćw. a (tabl. 990)

Grób jamowy, bezpopielnicowy

Na stropie żwirowego calca zarejestrowano wyraźnie czytelny zarys prostokątnej jamy grobowej o wymiarach 141 × 129 cm, orientowanej na osi NW–SE. W profilu miała ona kształt prostokątny o miąższości 21 cm, a jej wypełnisko złożone było z szarej próchnicy przemieszanej z resztkami stosu, zawierającymi węgle drzewne. W centralnej części zdeponowano zwarte skupisko naczyń ceramicznych, w chwili odkrycia częściowo bardzo zniszczonych, z których misa nr 2 była częściowo przepalona. Być może, waza nr 4 pełniła pierwotnie rolę popielnicy, która uległa zniszczeniu. Wyróżniono również wyraźne skupisko przepalonych kości ludzkich.

Inwentarz: N1–CII/C (tabl. 990:1), N2–MII/Aa (tabl. 990:4), N3–KIII/D (tabl. 990:2), N4–WIII/A (tabl. 990:6), N5–KI/B (tabl. 990:7), N7–CII/C (tabl. 990:5), N8–CIII/A – miniaturowe, sitowate (tabl. 990:3) oraz 96 fragmentów ceramiki (z 13 naczyń?)

Chronologia: V EB, 4 faza rozwojowa (HaB₃)

Obiekt F224 – ar F74, ćw. a (tabl. 991A)

Obiekt ofiarny, zniszczony grób?

Prostokątny w zarysie obiekt, o wymiarach 88 × 69 cm, orientowany na osi W–E, wyróżniono na tle przemytej warstwy, zalegającej powyżej stropu calca. W profilu miał on kształt prostokątny o miąższości 10 cm, a jego wypełnisko stanowiła brunatna próchnica. Na stropie zarejestrowano 2 bardzo zniszczone naczynia ceramiczne, czarkę nr 2 i ustawioną dnem do góry misę nr 1. Nie stwierdzono obecności przepalonych kości ludzkich. Prawdopodobnie omawiany obiekt to jedynie spąg zniszczonej jamy grobowej.

Inwentarz: N1–MI/Bc, N2–CIII/B (tabl. 991A:1)

Chronologia: IV EB, 3 faza rozwojowa (HaA₂)

Obiekt F225 – ar F21, ćw. b (tabl. 957D)

Grób jamowy, bezpopielnicowy

Wyraźnie czytelny zarys kolistej jamy grobowej, o wymiarach 58 × 59 cm, zarejestrowano na stropie żwirowego calca. W profilu jama miała kształt nieckowaty o miąższości 14 cm, a jej wypełnisko było dwuwarstwowe. Górną część stanowiła jasnoszara próchnica, natomiast warstwa spągowa złożona była ze spalenizny i przepalonych szczątków ludzkich.

Inwentarz: 3 fragmenty ceramiki (z 2 naczyń?)

Chronologia: kultura łużycka

Obiekt F226 – ar F2, ćw. d (tabl. 992)

Grób symboliczny?, zniszczony grób?

Czytelny zarys prostokątnej jamy, o wymiarach 65 × 51 cm, orientowanej na osi NW–SE, zarejestrowano na stropie calca. W części zachodniej jama ta zniszczona była przez wkop wtórny. W profilu obiekt miał kształt prostokątny o miąższości 17 cm, a jego wypełnisko stanowiła szara próchnica. Na spągu zdeponowano naczynia ceramiczne. Czarka nr 5 była nakryta inną czarką nr 1, natomiast do naczynia nr 2 wstawiono kubki-czerpaki nr 6 i 7, włożone jeden w drugi. Oprócz nich z ceramiki pozyskanej z eksploracji wypełniska jamy grobowej wydzielono talerz krążkowy nr 8. W żadnym z naczyń nie zarejestrowano przepalonych kości ludzkich. Być może, omawiany obiekt pełnił funkcje grobu symbolicznego, choć nie da się wykluczyć, że urna znajdowała się w części uszkodzonej przez wkop.

Inwentarz: N1-CI/B₁₀ (tabl. 992:7), N2-GI/A (tabl. 992:8), N3-KIII/B (tabl. 992:1), N4-KIII/B (tabl. 992:3), N5-CII/C₁₀ (tabl. 992:4), N6-KIII/C/D (tabl. 992:2), N7-KI/C (tabl. 992:5), N8-T (tabl. 992:6) oraz 1 fragment ceramiki

Chronologia: V EB, 4 faza rozwojowa (HaB₃)

Obiekt F227 – ar F74, ćw. a (tabl. 993B)

Grób bez zarysu jamy, popielnicowy

W trakcie eksploracji wykopu, na spągu II w.m., na tle przemytej warstwy zalegającej powyżej calca, zarejestrowano fragmenty zniszczonych naczyń ceramicznych oraz przepalone kości ludzkie. Nie uchwycono zarysu jamy grobowej, której wypełnisko musiało być tożsame z otoczeniem. Wyróżniono popielnicę – wazę nr 1 oraz towarzyszące jej przystawki. Z uwagi na znaczny stopień zniszczenia odtworzenie pierwotnego układu naczyń było niemożliwe.

Inwentarz: N1-WI/A_{4/5} (tabl. 993B:4), N2-KI/A₁ (tabl. 993B:2), N3-CI/C (tabl. 993B:3), N4-MII oraz 6 fragmentów ceramiki (z 2 naczyń?), wpn – fragment przetopionego brązu (tabl. 993B:1)

Chronologia: IV EB, 3 faza rozwojowa (HaA₂/HaB₁)

Obiekt F228 – ar F74, ćw. a (tabl. 993A)

Grób jamowy, popielnicowy

Prostokątna jamę grobową, o wymiarach 89 × 59 cm, orientowaną na osi W-E, wyróżniono na stropie calca. W profilu miała ona kształt nieckowaty o miąższości 17 cm, a jej wypełnisko złożone było z czarnej próchnicy przemieszanej ze spalenizną i węglami drzewnymi. Na stropie zarejestrowano część przydenną zniszczonej urny nr 4, postawionej na naczyniu nr 5, które uległo zgnieceniu. Zarówno popielnica nr 4, jak i czarka nr 5 noszą ślady wtórnego przepalenia. Obok tego zestawu ustawione były przystawki w postaci 3 czarek.

Inwentarz: N1-CI, N2-CIII/B₁ (tabl. 993A:3), N3-CIII/B₁ (tabl. 993A:2), N4-C, N5-C oraz 8 fragmentów ceramiki (z 3 naczyń?), wpn – fragment trzpienia szpili brązowej (tabl. 993A:1)

Chronologia: IV EB, 3 faza rozwojowa (HaA₂/HaB₁)

Obiekt F229 – ar F74, ćw. b (tabl. 991C)

Grób jamowy, popielnicowy

Obiekt wyróżniony został na podstawie zarysów naczyń ceramicznych widocznych na spągu I w.m., na tle warstwy czarnej próchnicy. Dalsza eksploracja warstwami mechanicznymi pozwoliła zarejestrować prostokątną jamę grobową o wymiarach 67 × 47 cm, orientowaną na osi SW-NE. W profilu jama ta miała kształt prostokątny o miąższości 28 cm, a jej wypełnisko złożone było z czarnej i brunatnej próchnicy. W centralnej części zdeponowana była urna nr 1, od strony południowej obstawiona przez przystawki, z których czerpak nr 2 ustawiono dnem do góry. Sama popielnica została postawiona na ceramicznej podstawie, której rolę pełnił w tym przypadku fragment wtórnie przepalonego naczynia zasobowego nr 5.

Inwentarz: N1-WI/D (tabl. 991C:1), N2-KI/A, N3-CII/B, N4-CI/B, N5-G? oraz 5 fragmentów ceramiki (z 2 naczyń?), w tym 1 przepalony

Chronologia: IV EB, 3 faza rozwojowa (HaA₂/HaB₁)

Obiekt F230 – ar F74, ćw. c (tabl. 994A)

Grób bez zarysu jamy, popielnicowy

W trakcie eksploracji wykopu, na spągu I w.m., na tle warstwy czarnej próchnicy uchwycono zarysy naczyń, bez wyraźnych granic jamy grobowej, w której zostały zdeponowane. Wypełnisko było więc tożsame z otoczeniem. Wyróżniono urnę – wazę nr 1 oraz towarzyszące jej naczynia – 3 czarki i kubek. Całość była tak bardzo zniszczona, że niemożliwe jest odtworzenie pierwotnych relacji pomiędzy naczyniami. Z eksploracji naczynia nr 1 i jego okolic pozyskano fragmenty przepalonych przedmiotów brązowych.

Inwentarz: N1–WIII/A (tabl. 994A:4), N2–CI/C (tabl. 994A:3), N3–CI/A?, N4–KI/A? (tabl. 994A:2), N5–C oraz 3 fragmenty ceramiki (z 3 naczyń?), w tym 1 przepalony, wpn – fragment przetopionego brązu, z N1 – fragment przetopionego brązu (tabl. 994A:1), fragment polepy

Chronologia: IV EB, 3 faza rozwojowa (HaA₂/HaB₁)

Obiekt F231 – ar F36, ćw. b (tabl. 994B)

Grób jamowy, popielnicowy

Obiekt wyróżniono dzięki widocznym zarysom naczynia ceramicznego, na spągu II w.m., na tle warstwy czarnej próchnicy. Został on wkopany w zachodni narożnik grobu F209. Dalsza eksploracja pozwoliła zarejestrować owalną jamę o wymiarach 41 × 33 cm. W profilu jama ta miała kształt nieckowaty o miąższości 27 cm, a jej wypełnisko składało się z czarnej próchnicy przemieszanej z resztkami stosu. Z wnętrza obiektu wydobyto fragmenty zniszczonych naczyń i przepalone kości ludzkie. Funkcję urny najprawdopodobniej pełniła waza nr 3.

Inwentarz: N3–WII/B₇, N4–M?, N11–KI/B (tabl. 994B:1), N12–KIII/D (tabl. 994B:2) oraz 64 fragmenty ceramiki (z 19 naczyń?), w tym 5 przepalonych (z 1 naczynia)

Chronologia: V EB, 4 faza rozwojowa (HaB₃)

Obiekt F232 – ar F36, ćw. b (tabl. 995A)

Grób jamowy, popielnicowy

Na spągu II w.m., na tle warstwy czarnej próchnicy uchwycono i zadokumentowano zarysy naczyń ceramicznych. Dzięki dalszej eksploracji zarejestrowano słabo czytelne granice owalnej jamy grobowej o wymiarach 70 × 56 cm, orientowanej na osi NW–SE. W profilu miała ona kształt nieckowaty o miąższości 16 cm, a jej wypełnisko stanowiła czarna próchnica. Na spągu zdeponowano zwarte skupisko naczyń ceramicznych. Urna nr 2 była ustawiona w części zachodniej, a towarzyszyły jej liczne przystawki, znajdujące się od strony wschodniej. Urna mogła być pierwotnie przykryta misą nr 3. W sposób szczególny potraktowano naczynie nr 8, umieszczone pod odwróconą dnem do góry misą nr 4 oraz również zwrócone dnem ku górze czerpaki nr 11, 12 i 13.

Inwentarz: N2–WII/B₂, N3–MI/Ac (tabl. 995A:6), N4–M, N5–CII/B₁₀ (tabl. 995A:5), N6–KIII/C/D (tabl. 995A:4), N7–GII/A (tabl. 995A:7), N8–KI/C₃ (tabl. 995A:8), N11–KII/Ba₁ (tabl. 995A:1), N12–KII/Ba₁ (tabl. 995A:2), N13–KII/Ba₁ (tabl. 995A:3), N14–CII/A (tabl. 995A:9) oraz 27 fragmentów ceramiki (z 11 naczyń?), strop – przepalone kości zwierzęce

Chronologia: V EB, 4 faza rozwojowa (HaB₃)

Obiekt F232a – ar F36, ćw. b (tabl. 995B)

Grób bez zarysu jamy, popielnicowy

W trakcie eksploracji wykopu, na spągu II w.m., na tle warstwy czarnej próchnicy zarejestrowano urnę nr 1, nakrytą fragmentem talerza nr 9. Obok nich odkryto pozostałości małego naczynia nr 10. Nie uchwycono czytelny zarysu jamy grobowej, której wypełnisko było tożsame z otoczeniem. Pochówek ten został zdeponowany w bezpośrednim sąsiedztwie jamy grobowej F232.

Inwentarz: N1–CII/A₉ (tabl. 995B:2), N9–T (tabl. 995B:1), N10–K?

Chronologia: V EB, 4 faza rozwojowa (HaB₃)

Obiekt F233 – ar F36, ćw. b (tabl. 996A)

Grób jamowy, popielnicowy

Wyraźnie czytelny zarys prostokątnej jamy grobowej, o wymiarach 160 × 50 cm, orientowanej na osi NW–SE, zarejestrowano na stropie żwirowego calca. W profilu obiekt miał kształt nieckowaty o miąższości 21 cm, a jego wypełnisko stanowiła czarna próchnica. W centralnej części zdeponowana była urna nr 1, postawiona na fragmentach miski nr 2, której towarzyszyły przystawki – 3 kubki (nr 3 odwrócony dnem do góry, nr 5, 6) oraz czarka nr 4.

Inwentarz: N1–WIII/B (tabl. 996A:5), N2–MI/Ab (tabl. 996A:6), N3–KIII/D (tabl. 996A:1), N4–CIII/C (tabl. 996A:3), N5–KI/B₇ (tabl. 996A:4), N6–KIII/C (tabl. 996A:2)

Chronologia: V EB, 4 faza rozwojowa (HaB₃)

Obiekt F234 – ar F36, ćw. b (tabl. 996B)

Obiekt ofiarny?

Czworokątną jamę o wyraźnie czytelnym zarysie, o wymiarach 41 × 42 cm, wyróżniono na stropie calca. W profilu jama charakteryzowała się nieckowatym kształtem o miąższości 18 cm, a jej wypełnisko utworzone było z czarnej próchnicy. Na spągu zdeponowany został kubek nr 2, nakryty pierwotnie innym kubkiem nr 3, obok zaś ustawiono czerpak nr 1. W żadnym z naczyń nie zarejestrowano przepalonych kości ludzkich, nie było ich również w jamie, pomimo że sposób potraktowania naczyń jest analogiczny jak w grobach popielnicowych. Obiekt ten pełnił funkcję pochówku symbolicznego albo jamy ofiarnej.

Inwentarz: N1–KII/A₄ (tabl. 996B:2), N2–KI/B₇ (tabl. 996B:3), N3–KII/A₃ (tabl. 996B:1) oraz 24 fragmenty ceramiki (z 11 naczyń?), w tym 2 przepalone (z 1 naczynia)

Chronologia: V EB, 4 faza rozwojowa (HaB₃)

Obiekt F235 – ar F36, ćw. b (tabl. 997A)

Grób jamowy, bezpopielnicowy

Wyraźnie czytelny zarys prostokątnej jamy grobowej, o wymiarach 72 × 68 cm, orientowanej na osi W–E, zarejestrowano na tle przemytej warstwy, zalegającej powyżej calca. W profilu jama ta miała kształt nieckowaty o miąższości 24 cm, a jej wypełnisko złożone było z czarnej próchnicy przemieszanej z resztkami stosu, zawierającymi przepalone węgle drzewne. Wewnątrz jamy znajdowało się 7 naczyń ceramicznych, głównie kubki i czarki, które nie tworzyły żadnego czytelny układu. Kubki-czerpaki nr 5 i 6 ustawiono jeden w drugim. Przepalone szczątki ludzkie zdeponowano bezpośrednio w wypełnisku obiektu.

Inwentarz: N1–CII/B₉ (tabl. 997A:4), N2–CIII/C (tabl. 997A:2), N3–KI/B₅ (tabl. 997A:5), N4–MI/Bb, N5–KIII/D (tabl. 997A:1), N6–KIII/C (tabl. 997A:3), N7–C oraz 14 fragmentów ceramiki (z 9 naczyń?), w tym 3 przepalone (z 3 naczyń)

Chronologia: V EB, 4 faza rozwojowa (HaB₃)

Obiekt F237 – ar F36, ćw. d (tabl. 997B)

Grób bez zarysu jamy, popielnicowy

Omawiany obiekt stanowiła zniszczona urna – waza nr 1, wyróżniona w trakcie eksploracji II w.m., na tle warstwy czarnej próchnicy. Nie zarejestrowano zarysu jamy grobowej, której wypełnisko było tożsame z otoczeniem. Z wnętrza popielnicy wydobyto małą czarkę nr 2.

Inwentarz: N1–WIII/D (tabl. 997B:2), N2–CI/A₃ (tabl. 997B:1) oraz 7 fragmentów ceramiki (z 3 naczyń?)

Chronologia: V EB, 4 faza rozwojowa (HaB₃)

Obiekt F238 – ar F74, ćw. b (tabl. 998A)

Grób jamowy, popielnicowy, podwójny

W trakcie eksploracji wykopu, na spągu I w.m., na tle warstwy czarnej próchnicy zarejestrowano naczynia ceramiczne. Dopiero na stropie calca uchwycono wyraźnie czytelny zarys prostokątnej jamy grobowej o wymiarach 58 × 51 cm, orientowanej na osi NW–SE. W profilu jama ta miała kształt prostokątny o miąższości 31 cm. Wypełnisko generalnie złożone było z czarnej próchnicy oraz czarnej próchnicy i spalenizny w partiach spągowych. W centralnej części jamy grobowej, na jej stropie, zdeponowana została urna nr 1 (częściowo przepalona), być może, pierwotnie nakryta misą nr 3. Z wnętrza popielnicy wydobyto małe naczynie – kubek nr 2. Obok ustawiono naczynie nr 5, w którym również zdeponowano przepalone szczątki ludzkie oraz zabytek brązowy. Z ceramiki pozyskanej z eksploracji obiektu wydzielono naczynie nr 6.

Inwentarz: N1–WIII/A₁ (tabl. 998A:5), N2–KI/A, N3–MI/Aa (tabl. 998A:4), N4–CII/A₂, N5–CI/B (tabl. 998A:3), N6–MI/Aa (tabl. 998A:2) oraz 11 fragmentów ceramiki (z 5 naczyń?), z N5 – ogniwo brązowe (tabl. 998A:1)

Chronologia: IV EB, 3 faza rozwojowa (HaA₂/HaB₁)

Obiekt F240 – ar F36, ćw. b (tabl. 999B)

Skupisko ceramiki

Obiekt wyróżniono na podstawie fragmentów zniszczonych naczyń, na spągu III w.m., na tle przemytej warstwy zalegającej nad stropem calca. Nie uchwycono czytelnych granic obiektu, którego wypełnisko musiało być identyczne z otoczeniem. Prawdopodobnie zarejestrowana ceramika pochodzi ze stropu obiektu F213 lub też naczynia te należy traktować jako relikty ofiary złożonej w pobliżu tego grobu.

Inwentarz: 59 fragmentów ceramiki (z 8 naczyń?), w tym 19 przepalonych (z 1 naczynia)

Chronologia: IV, V EB, 3, 4 faza rozwojowa (HaB)

Obiekt F241 – ar F2, ćw. d (tabl. 999A)

Zniszczony grób?

Prostokątną jamę o czytelnym zarysie, o wymiarach 60 × 29 cm, orientowaną na osi SW–NE, wyróżniono na wysokości calca. Obiekt zdeponowano przy stropie zachodniej części grobu F168. W profilu

miał kształt nieckowaty o miąższości zaledwie 8 cm, a jego wypełnisko stanowiła czarna próchnica. Na stropie zalegały fragmenty zniszczonych naczyń ceramicznych. Nie zarejestrowano popielnicy ani przepalonych kości ludzkich. Prawdopodobnie w omawianym obiekcie, zlokalizowanym w pobliżu grobu F168, złożono rodzaj darów ofiarnych.

Inwentarz: N1-K?, N2-MII, N3-MI/Ab (tabl. 999A:1) oraz 5 fragmentów ceramiki (z 1 naczynia?)

Chronologia: IV, V EB, 3, 4 faza rozwojowa (HaB)

Obiekt F242 – ar F7, ćw. c (tabl. 919)

Dół posłupowy

Zarys obiektu zarejestrowano na tle przemytej warstwy, zalegającej powyżej calca. W rzucie poziomym miał on kształt kolisty o wymiarach 36 × 34 cm, natomiast w profilu nieckowaty o miąższości 16 cm. Jego wypełnisko stanowiła brunatna próchnica. Być może, obiekt razem z dołkami F99 i F246 to relikty konstrukcji naziemnej związanej z funkcjonowaniem obiektu grobowego F87.

Inwentarz: brak

Chronologia: IV, V EB, 3, 4 faza rozwojowa (HaB)

Obiekt F243 – ar F2, ćw. b (tabl. 999C)

Obiekt ofiarny?

Prostokątny zarys obiektu, o wymiarach 98 × 90 cm, orientowanego na osi W-E, zarejestrowano na stropie calca. W profilu miał on kształt prostokątny o miąższości 18 cm, a jego wypełnisko utworzone było z czarnej próchnicy. W części zachodniej odkryto 2 czarki i 2 kubki. W żadnym z nich nie odkryto przepalonych kości ludzkich. Omawiany obiekt pełnił funkcje kultowe lub był spągiem zniszczonej jamy grobowej.

Inwentarz: N1-CII/C₉ (tabl. 999C:3), N2-KI/B₇ (tabl. 999C:4), N3-KII/Ba (tabl. 999C:1), N4-CI/C₄ (tabl. 999C:2) oraz 22 fragmenty ceramiki (z 10 naczyń?), w tym 1 przepalony

Chronologia: V EB, 4 faza rozwojowa (HaB₂)

Obiekt F245 – ar F7, ćw. b (tabl. 998B)

Grób jamowy, popielnicowy

Prostokątną jamę grobową o słabo czytelnym zarysie, o wymiarach 125 × 76 cm, orientowaną na osi NW-SE, wyróżniono na stropie calca. W profilu jama ta miała kształt nieckowaty o miąższości tylko 9 cm, a jej wypełnisko stanowiła szara próchnica. Na stropie zarejestrowano zniszczoną popielnicę nr 1 oraz mały czerpak nr 2. Prawdopodobnie obiekt ten to spąg zniszczonej jamy grobowej.

Inwentarz: N1-MII/Ba (tabl. 998B:2), N2-KIII/C (tabl. 998B:1) oraz 12 fragmentów ceramiki (z 7 naczyń?)

Chronologia: V EB, 4 faza rozwojowa (HaB₂)

Obiekt F246 – ar F7, ćw. c (tabl. 919)

Dół posłupowy

Zarys obiektu zarejestrowano na tle calca. W rzucie poziomym miał on kształt kolisty o wymiarach 28 × 26 cm, w profilu natomiast nieckowaty o miąższości 12 cm. Wypełnisko składało się z jasnoszarej

próchnicy. Być może, dół ten razem z obiektami F99 i F242 to relikty konstrukcji naziemnej związanej z obiektem grobowym F87.

Inwentarz: brak

Chronologia: IV, V EB, 3, 4 faza rozwojowa (HaB)



Ministerstwo Kultury
i Dziedzictwa Narodowego



EP-IAE-PAN
Polska Akademia Nauk - Instytut Archeologii i Etnologii

ISBN 978-83-66463-68-4
DOI 10.23858/Wr/k/009