

Nur für den Dienstgebrauch

Anlage 9 zu  
„Militärgeographischer Überblick  
Wehrkreis XXI“

pl. m. 70

Wehrkreis XXI  
Ortsdurchfahrtspläne

(Skizzen)

**P. A. N.**

D. 2200

Abgeschlossen am 1. 7. 1941

---

Stellv. Generalkommando XXI. A. R. (W. Rdo. XXI)  
Abt. Ia/Mil. Geo.

Bojen 1941

pl. m. (70)

Nur für den Dienstgebrauch

Anlage 9 zu  
„Militärgeographischer Überblick  
Wehrkreis XXI“

Wehrkreis XXI  
Ortsdurchfahrtspläne

(Skizzen)

**P. A. N.**

D. 2200

Abgeschlossen am 1. 7. 1941

---

Stellv. Generalkommando XXI. A. R. (W. Rdo. XXI)  
Abt. Ia/Mil. Geo.

Bojen 1941

024 RAIN 225328  
N 5008770  
H. 70194

## Inhaltsverzeichnis

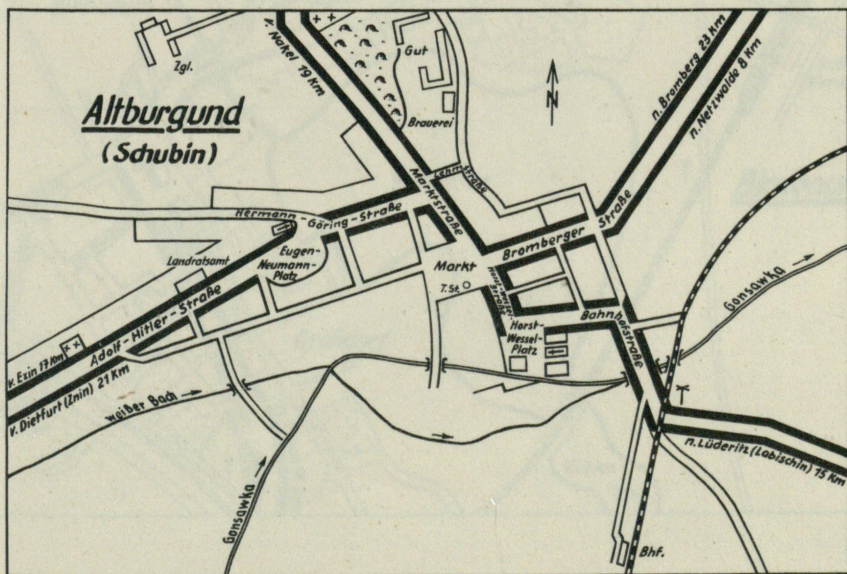
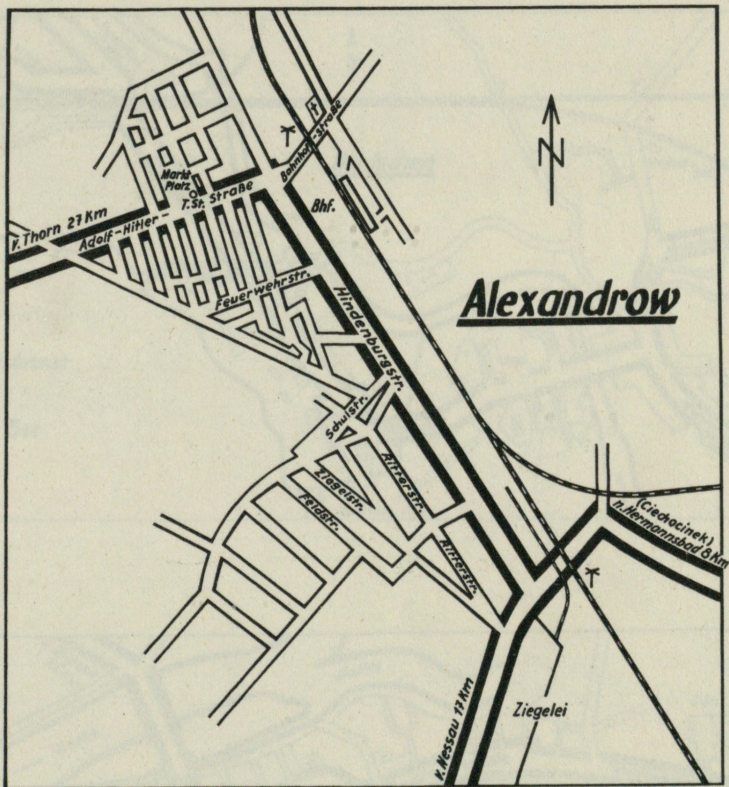
1. Wehrkreisbereich XXI	21. Oberall
2. Wehrkreisbereich XXI	22. Oberall
3. Wehrkreisbereich XXI	23. Oberall
4. Wehrkreisbereich XXI	24. Oberall
5. Wehrkreisbereich XXI	25. Oberall
6. Wehrkreisbereich XXI	26. Oberall
7. Wehrkreisbereich XXI	27. Oberall
8. Wehrkreisbereich XXI	28. Oberall
9. Wehrkreisbereich XXI	29. Oberall
10. Wehrkreisbereich XXI	30. Oberall
11. Wehrkreisbereich XXI	31. Oberall
12. Wehrkreisbereich XXI	32. Oberall
13. Wehrkreisbereich XXI	33. Oberall
14. Wehrkreisbereich XXI	34. Oberall
15. Wehrkreisbereich XXI	35. Oberall
16. Wehrkreisbereich XXI	36. Oberall
17. Wehrkreisbereich XXI	37. Oberall
18. Wehrkreisbereich XXI	38. Oberall
19. Wehrkreisbereich XXI	39. Oberall
20. Wehrkreisbereich XXI	40. Oberall

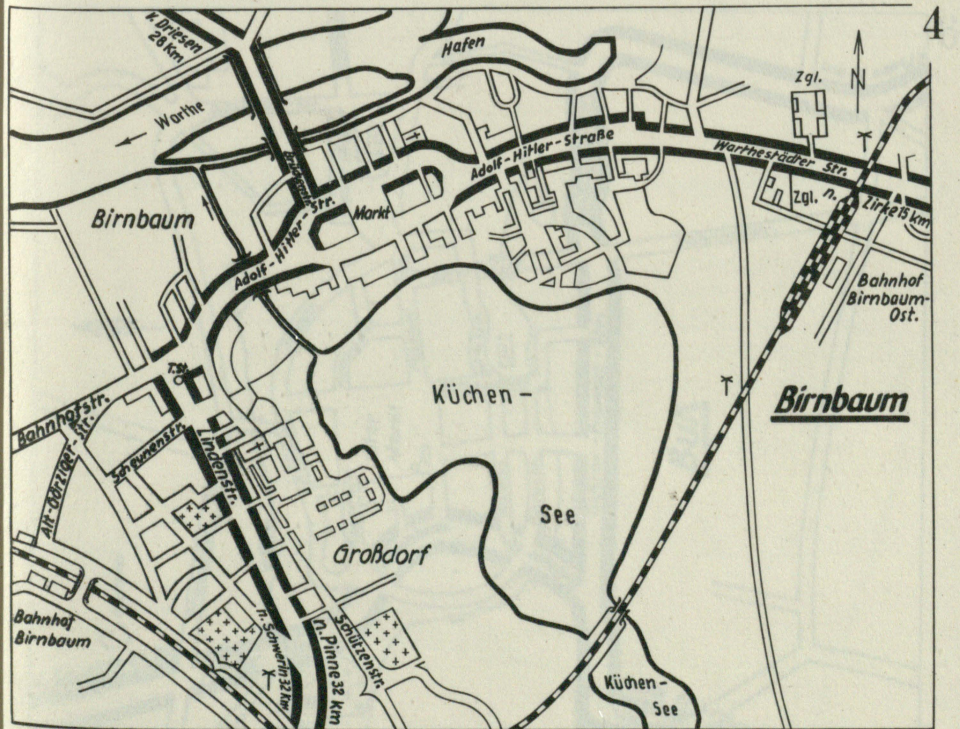
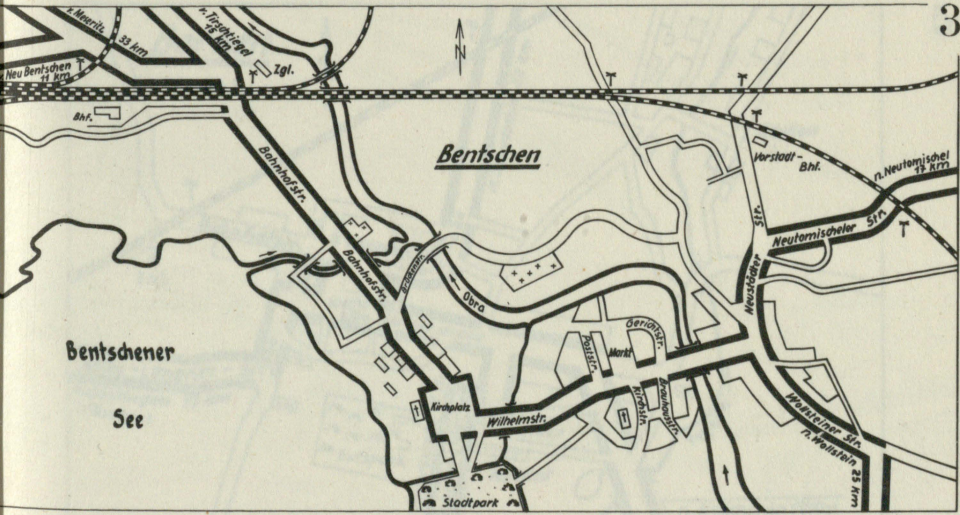
## Vorbemerkungen

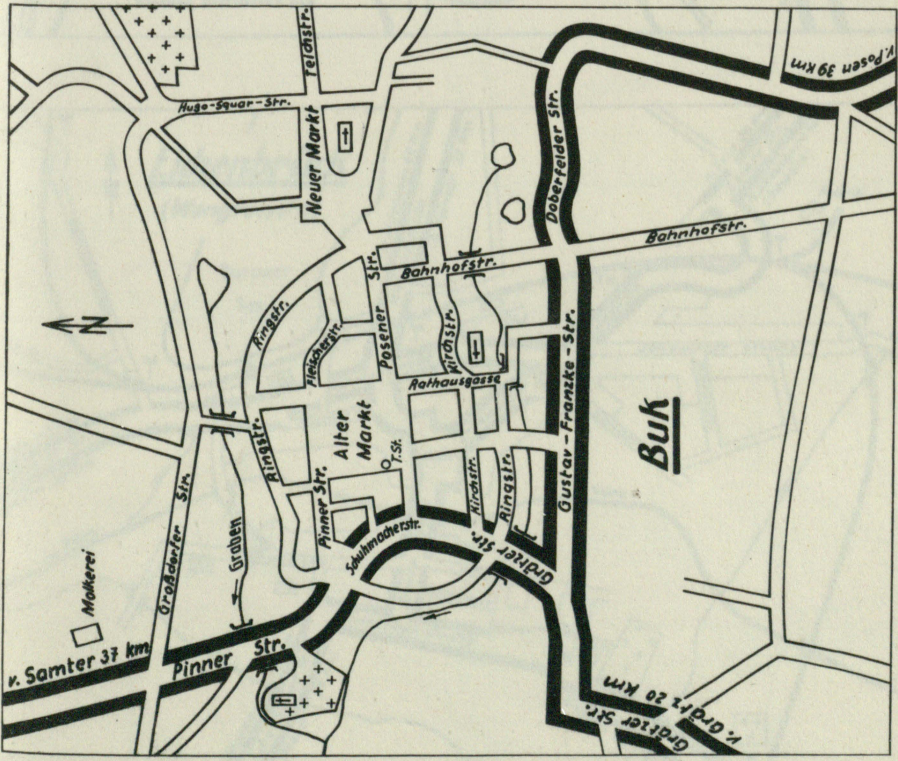
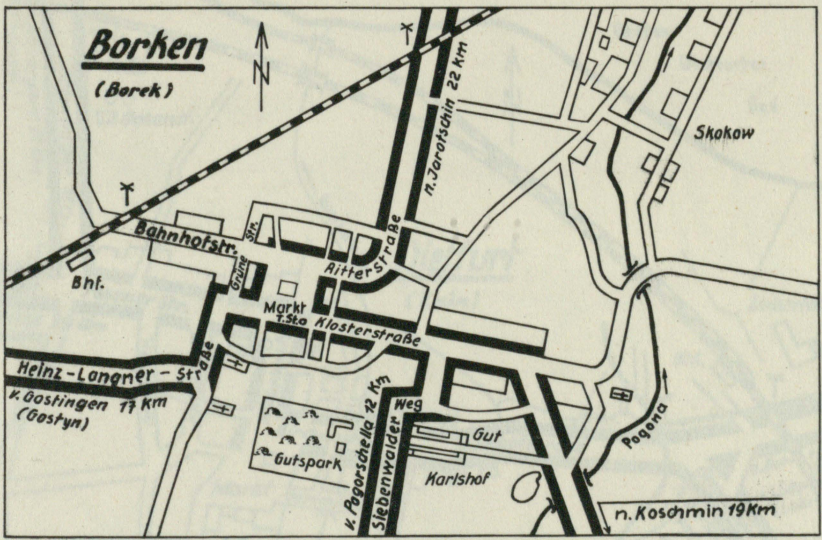
Nachstehendes Heft enthält 60 Ortsdurchfahrtspläne für den Wehrkreisbereich XXI in alphabetischer Reihenfolge. Es soll motorisierten und nichtmotorisierten Kolonnen sowie Einzelkraftfahrzeugen die Durchquerung von Orten mit unübersichtlicher Straßenanordnung erleichtern. Es enthält daher auch nur derartige Orte. Die Pläne sind in verschiedenen Maßstäben unter Hervorhebung (verzerrter Darstellung) der Durchfahrtsstraßen und Orientierungspunkte und Weglassung alles Unwesentlichen gezeichnet, so daß sie sich für andere Zwecke nur beschränkt eignen. Nach Möglichkeit sind Kasernen und Tankstellen, soweit sie in den Kartenausschnitt fallen, berücksichtigt.

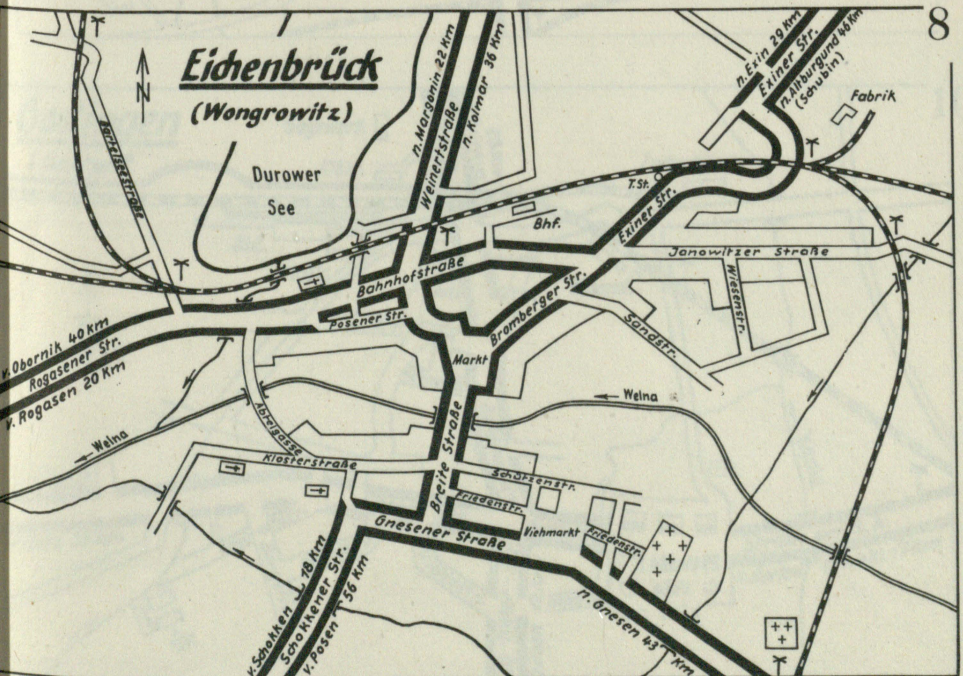
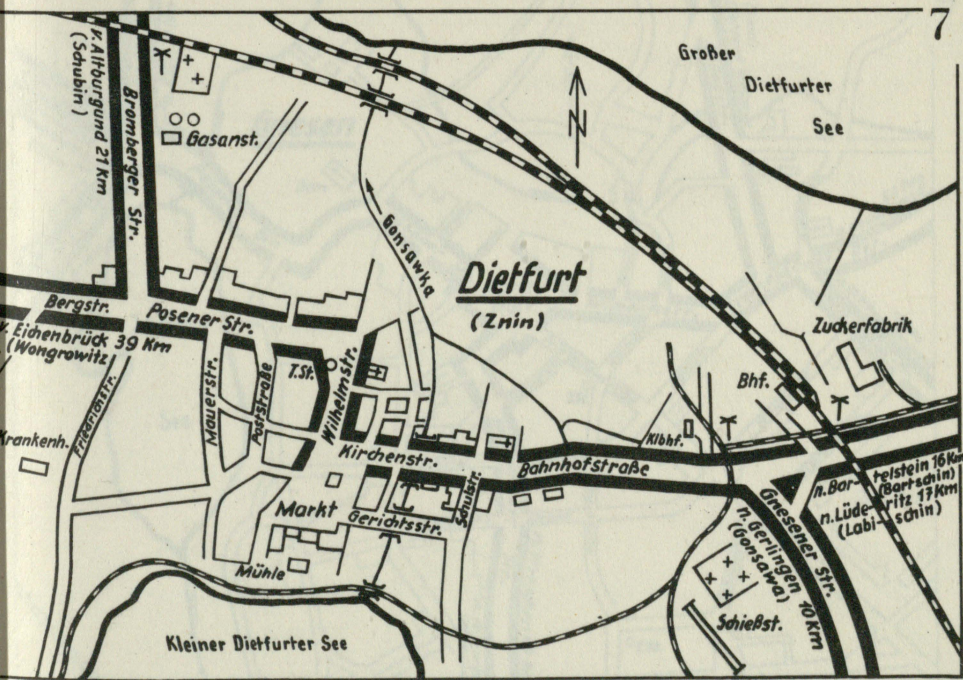
## Inhaltsverzeichnis

- |  |   |
|--|---|
| 1 <del>Alexandrow</del> , <i>Weichselstädt</i><br>Krs. Hermannsbad | 31 Obornik  |
| 2 Altburgund (Schubin)   | 32 <del>Opaleniza</del> <i>Oppenbach</i>              |
| 3 Bentſchen  | 33 Ostrowo  |
| 4 Birnbaum   | 34 <del>Pabianice</del> <i>Pabianitz</i>              |
| 5 <del>Borken</del> (Borek) <i>Börke</i>                           | 35 Pinne  |
| 6 <del>Bur</del> <i>Buchenſtadt</i>                                | 36 <del>Piontek</del> (Piatek) <i>Quadenſtäd</i>      |
| 7 Dietfurt (Znin)  | 37 Pleſchen   |
| 8 Eichenbrück (Wongrowiſ)  | 38 <del>Poddembitz</del> <i>Wandalenbrück</i>         |
| 9 Gneſen   | 39 Puniſ (Poniec)                                     |
| 10 Goſtingen (Goſtyn)  | 40 Poſen  |
| 11 Gräg (Grodziſk)   | 41 Rawitiſch  |
| 12 Hermannsbad (Ciechocinek)                                       | 42 Samter (Szamotuly)                                 |
| 13 Hohenſalza (Inowroclaw)   | 43 Scharnikau ( <del>Neſsburg</del> )                 |
| 14 Jarotiſchin   | 44 Schildberg (Oſtrzeſzow)                            |
| 15 Kaliſch   | 45 Schrimm (Srem)                                     |
| 16 Kempen (Kepno)  | 46 Schroda (Sroda)                                    |
| 17 Kolmar (Chodziej)   | 47 Schwertburg (Gollantiſch)                          |
| 18 Konin   | 48 <del>Sieradiſch</del> <del>(Schieradiſch)</del>    |
| 19 <del>Koſchin</del> <i>Horleburg</i>                             | 49 Streſno  |
| 20 Koſten (Koſzian)  | 50 Tremeſſen (Trzemeszno)                             |
| 21 Krototiſchin  | 51 <del>Turek</del> <i>Turek</i>                      |
| 22 Kutno   | 52 <del>Uniejow</del> <i>Brückſtadt</i>               |
| 23 Laſ   | 53 Waldrode (Goſtynin)                                |
| 24 Lentſchüg (Leczyca)   | 54 Wartbrücken (Kolo)                                 |
| 25 Leſlau (Wloclawek)  | 55 Weſun (Wielun)                                     |
| 26 Liſſa (Leſzno)  | 56 <del>Witingen</del> <del>(Kruſchwiſ)</del>         |
| 27 Liſſmannſtadt (Lodz)  | 57 Wollſtein (Wolſztyn)                               |
| 28 Löwenſtadt (Brzeſziny)  | 58 Wreſchen (Wrzeſnia)                                |
| 29 Mogiſno   | 59 <del>Zdunſta</del> <del>Wola</del> <i>Freihaus</i> |
| 30 Neutomitiſchel (Nowy Tomyſl)                                    | 60 <del>Zgierz</del> <i>Görnau</i>                    |









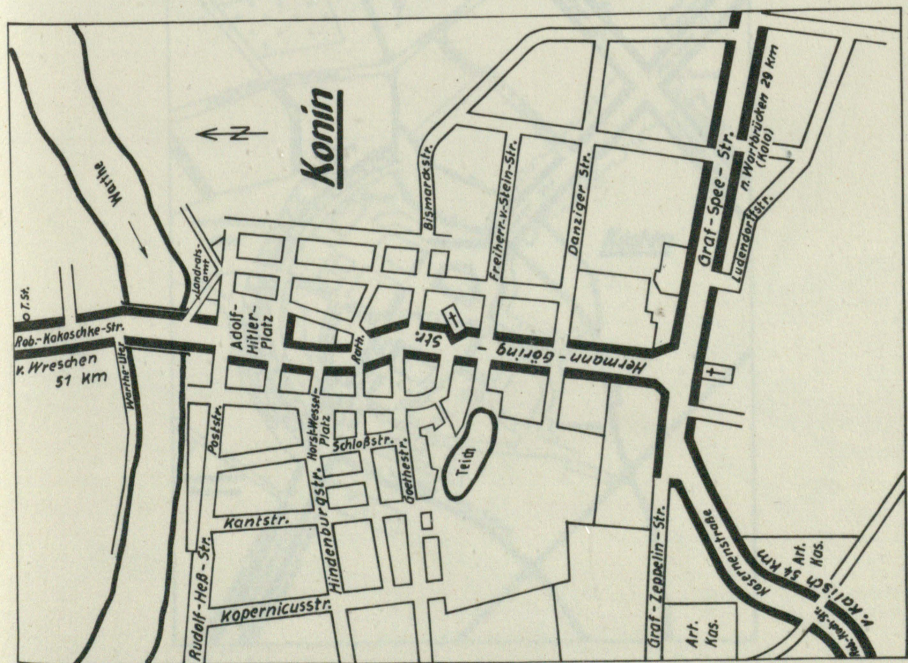
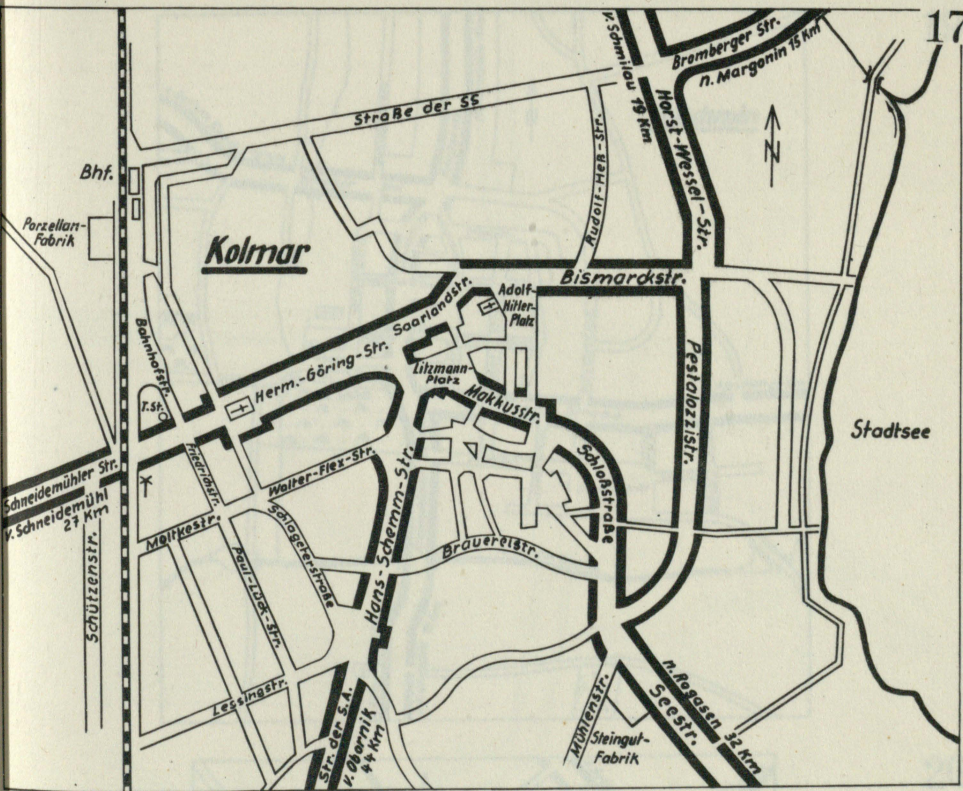


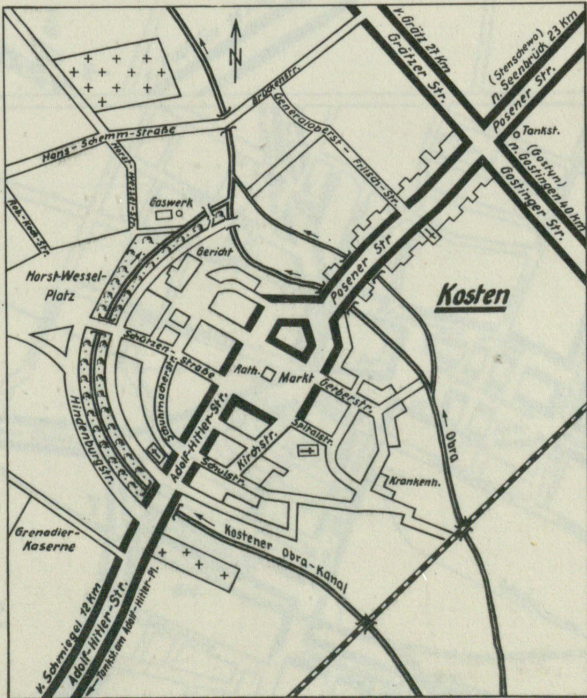
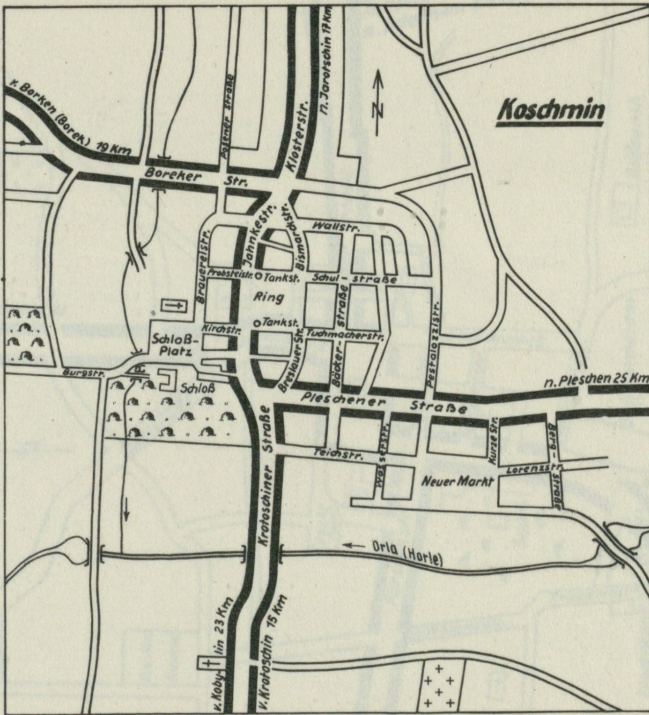


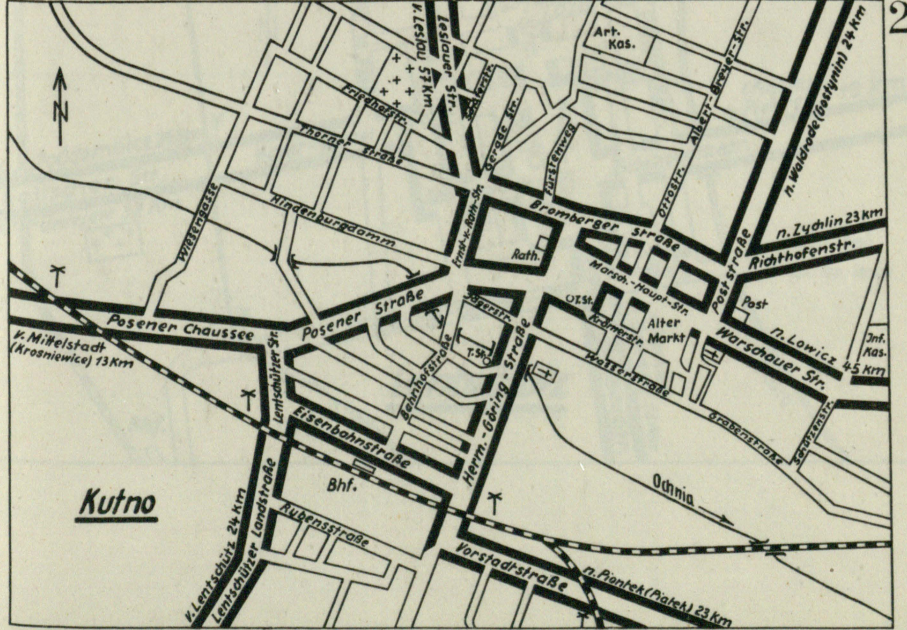
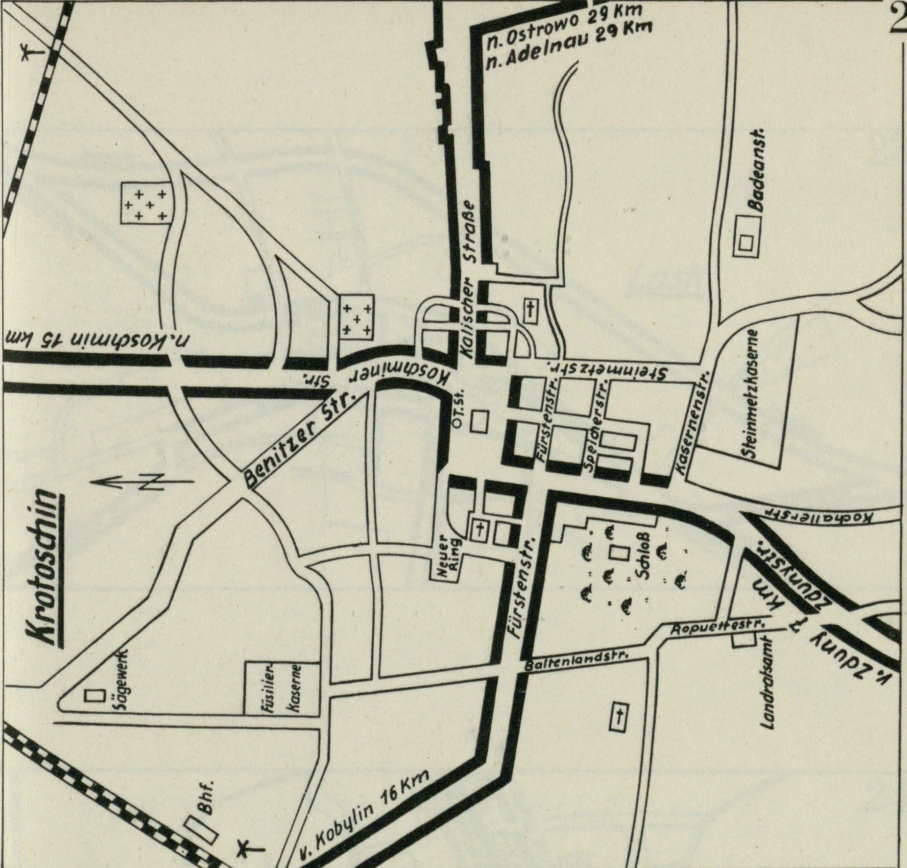










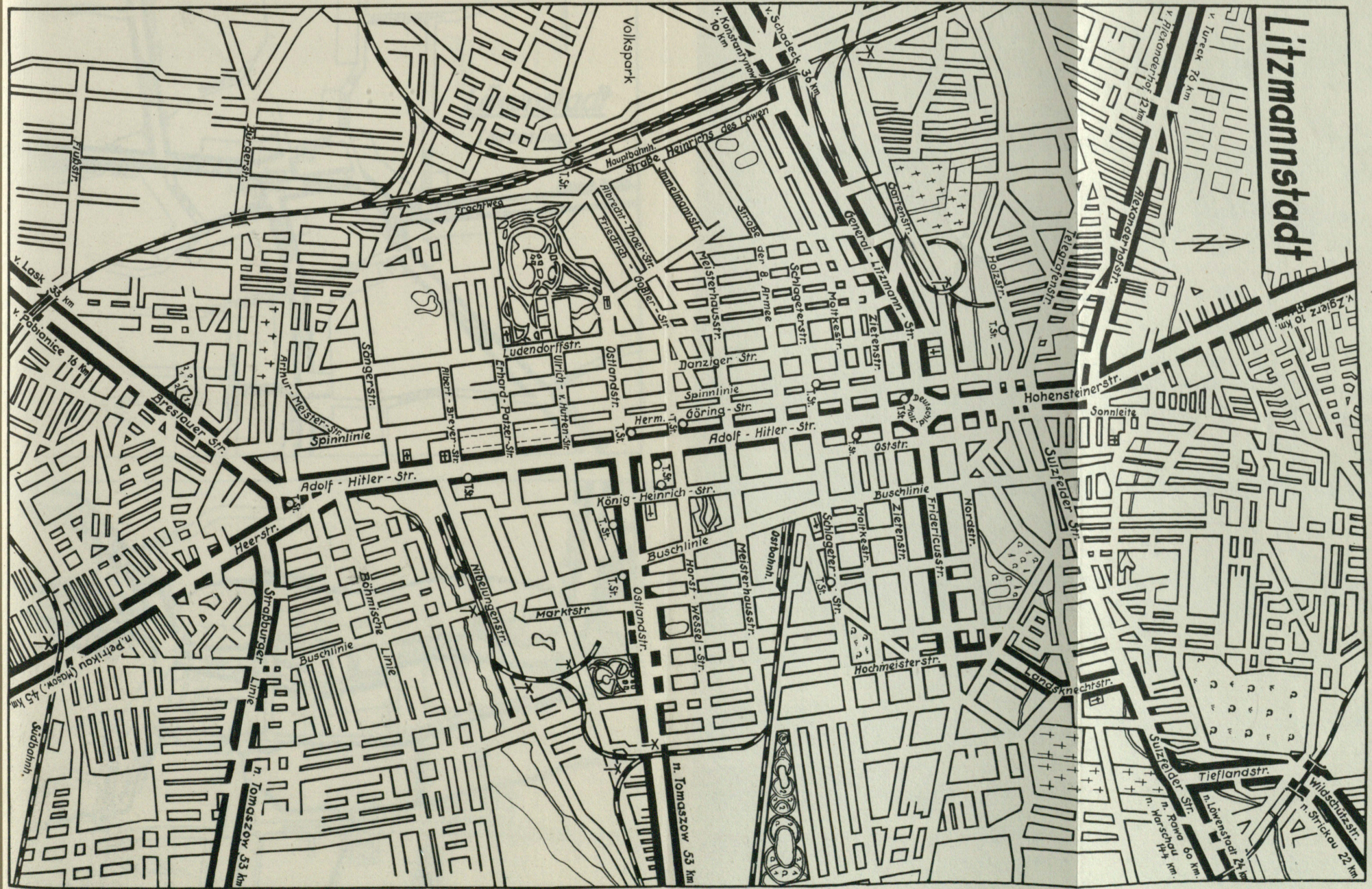




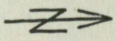




# Litzmanstadt



Volkspark



# Litzmanstadt

v. Ziegler 10 km

v. Turcek 76 km

v. Wilschowitz 22 km

v. Wilschowitz 22 km

v. Wilschowitz 22 km

v. Wilschowitz 22 km

v. Wilschowitz 22 km

v. Wilschowitz 22 km

v. Wilschowitz 22 km

v. Wilschowitz 22 km

v. Wilschowitz 22 km

v. Turcek 76 km

v. Alexanderhof 22 km

v. Schadeck 36 km

v. Kojstanz 10 km

v. Lask 35 km

v. Poljanice 16 km

v. Breslauer Str.

Arthur-Meister-Str.

Sängerstr.

Spinnlinie

Adolf-Hitler-Str.

Heerstr.

Straburger Linie

n. Tomaszow 53 km

n. Petrlikou (Mosk.) 45 km

Südbahn

Niederbühnenstr.

Bohrische

Buschlinie

Linie

Marktstr.

Ostlandstr.

Harst-Wessel-Str.

Meisterhausstr.

Gerbahn

Schlageter-Str.

Motikstr.

Ziefenstr.

Sonnleite

Hohensteinerstr.

Suzfelder Str.

Landknechtstr.

Hochmeisterstr.

Fridericusstr.

Nordstr.

Buschlinie

Oststr.

Adolf-Hitler-Str.

Göring-Str.

Spinnlinie

Donziger Str.

Schlageterstr.

Motikstr.

Schlageterstr.

Schlageter-Str.

Meisterhausstr.

Harst-Wessel-Str.

Ostlandstr.

Harst-Wessel-Str.

Meisterhausstr.

Harst-Wessel-Str.

Ostlandstr.

Harst-Wessel-Str.

Meisterhausstr.

Harst-Wessel-Str.

Ostlandstr.

Tieflandstr.

Suzfelder Str.

n. Wilschowitz 22 km

n. Wilschowitz 22 km

n. Wilschowitz 22 km

n. Wilschowitz 22 km

n. Wilschowitz 22 km

n. Wilschowitz 22 km

n. Wilschowitz 22 km

n. Wilschowitz 22 km

n. Wilschowitz 22 km

n. Wilschowitz 22 km

n. Wilschowitz 22 km

n. Wilschowitz 22 km

n. Wilschowitz 22 km

n. Wilschowitz 22 km

n. Wilschowitz 22 km

n. Wilschowitz 22 km

n. Wilschowitz 22 km

n. Wilschowitz 22 km

n. Wilschowitz 22 km

n. Wilschowitz 22 km

n. Wilschowitz 22 km

n. Wilschowitz 22 km

n. Wilschowitz 22 km

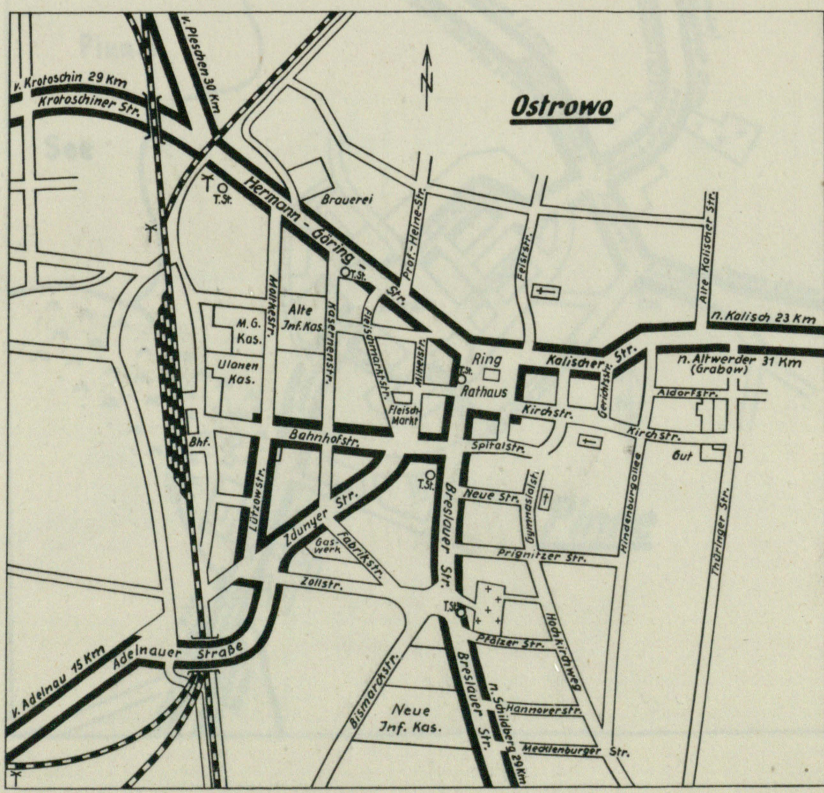
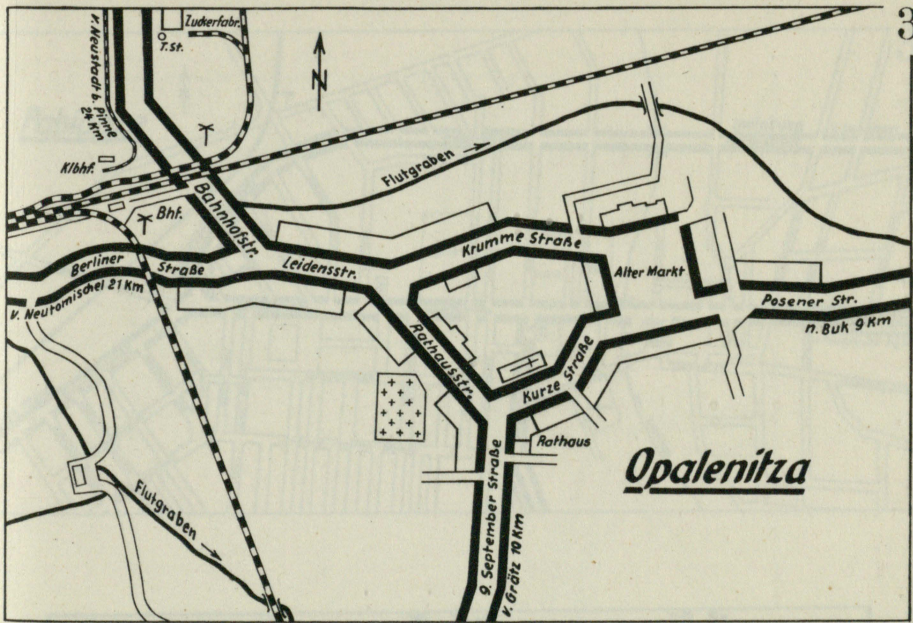
n. Wilschowitz 22 km

n. Wilschowitz 22 km

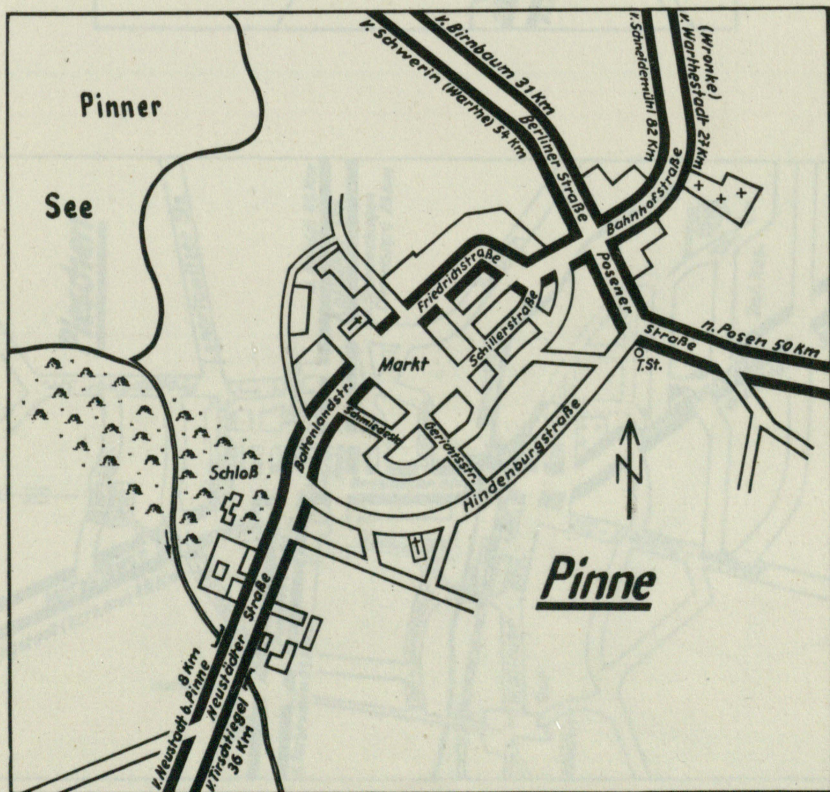
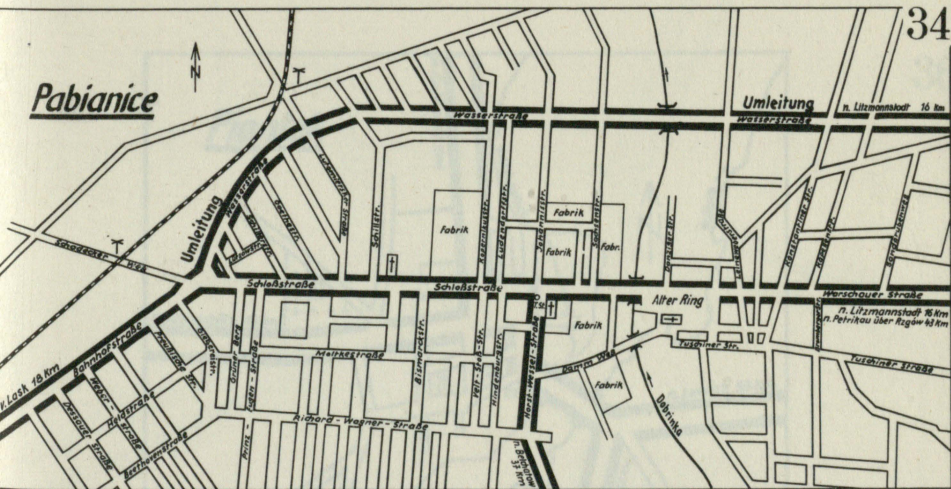
n. Wilschowitz 22 km

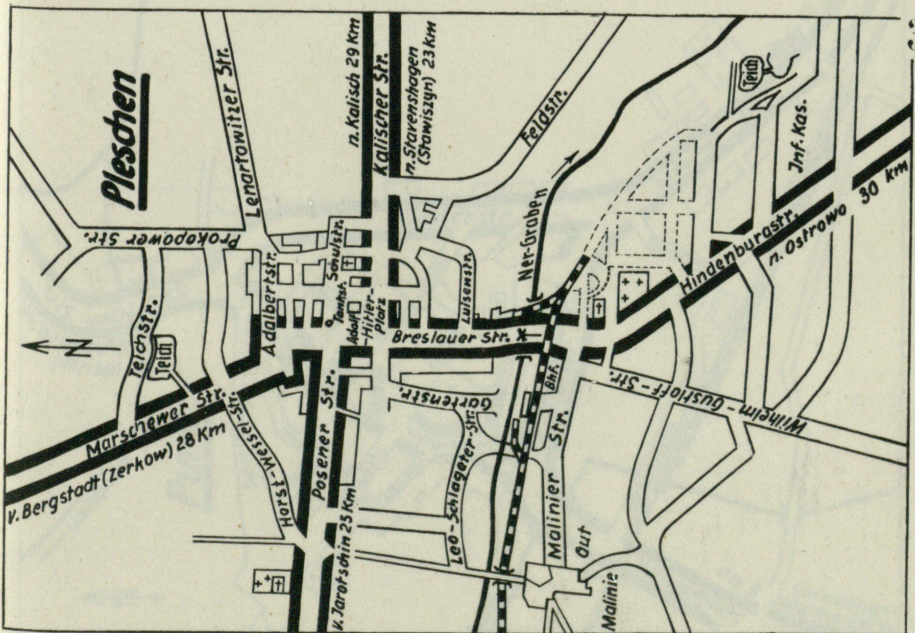
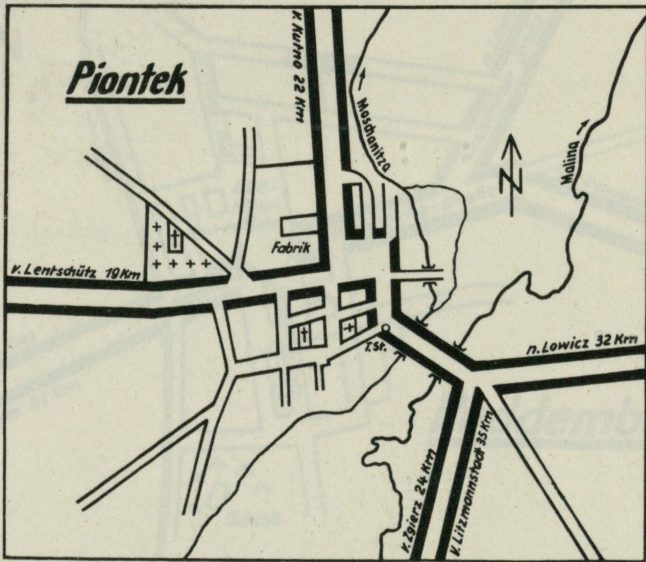


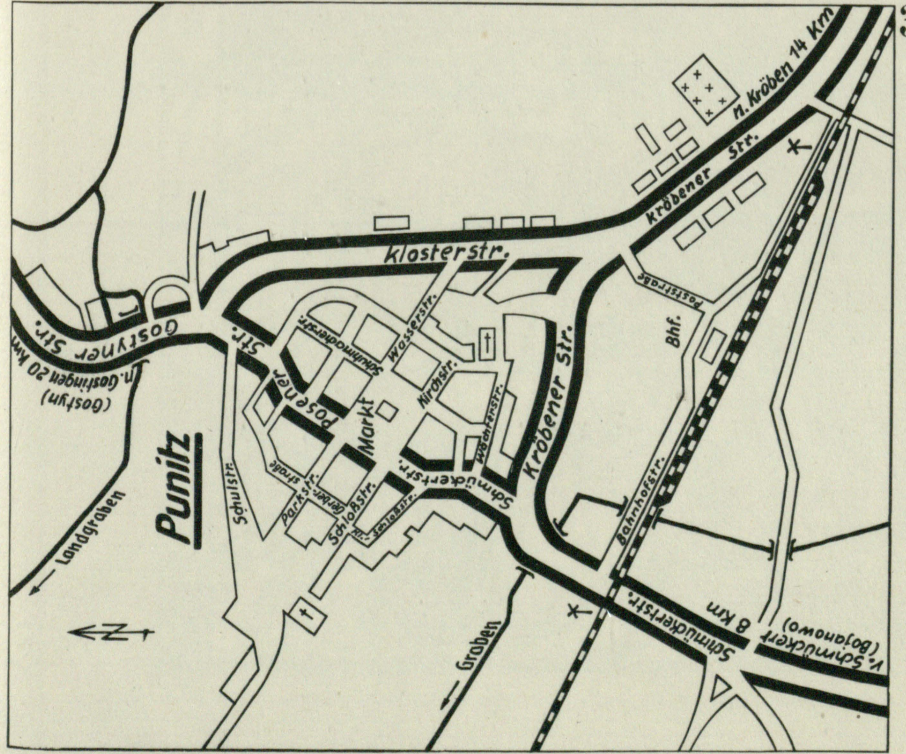
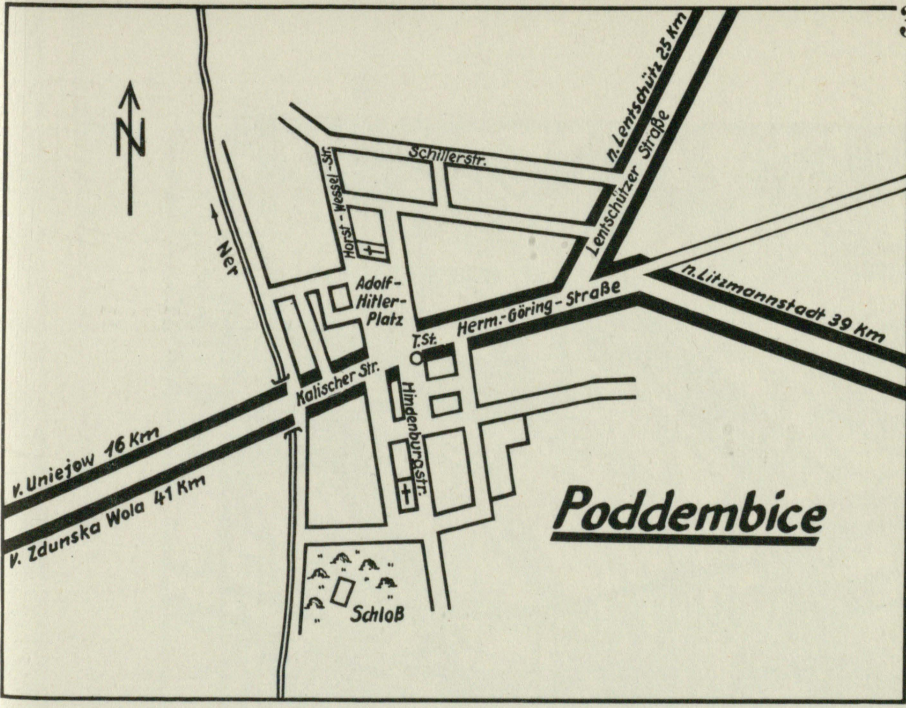




Pabianice

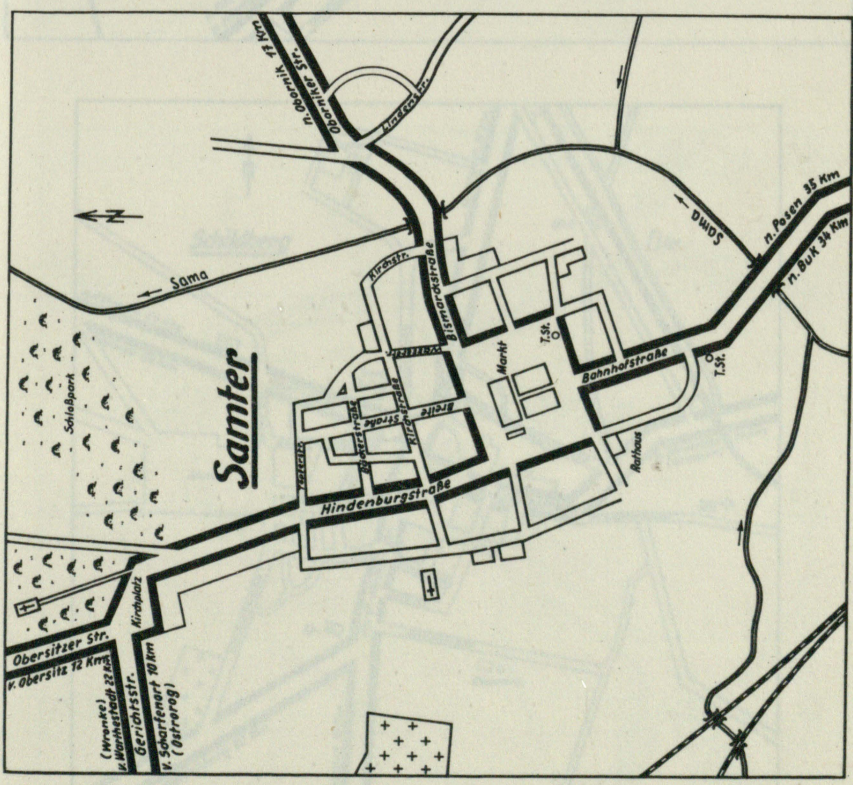
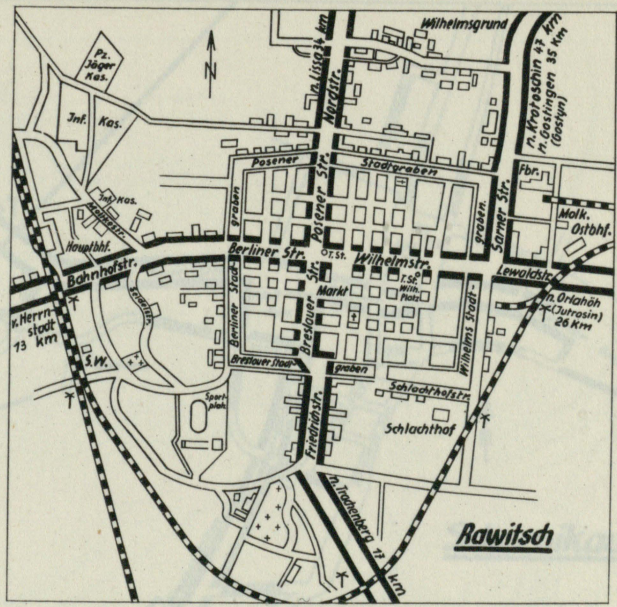


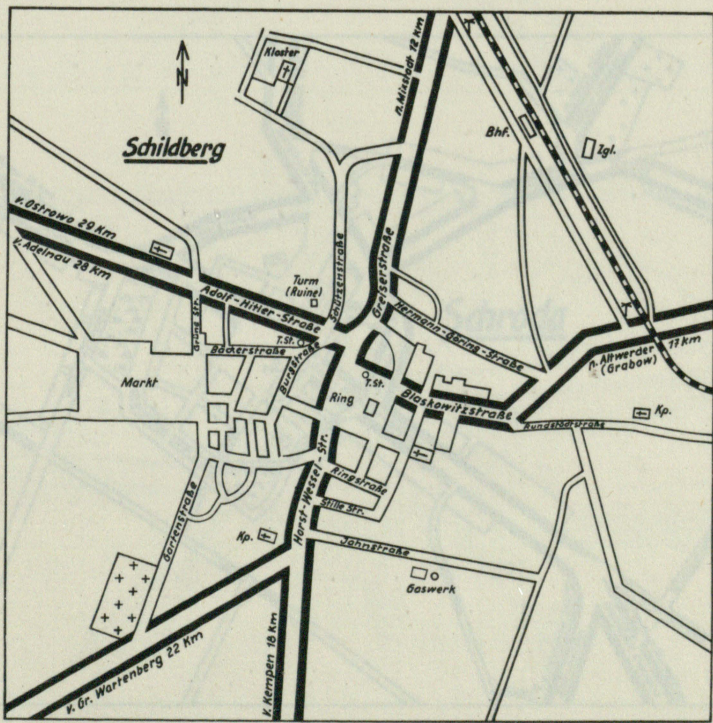
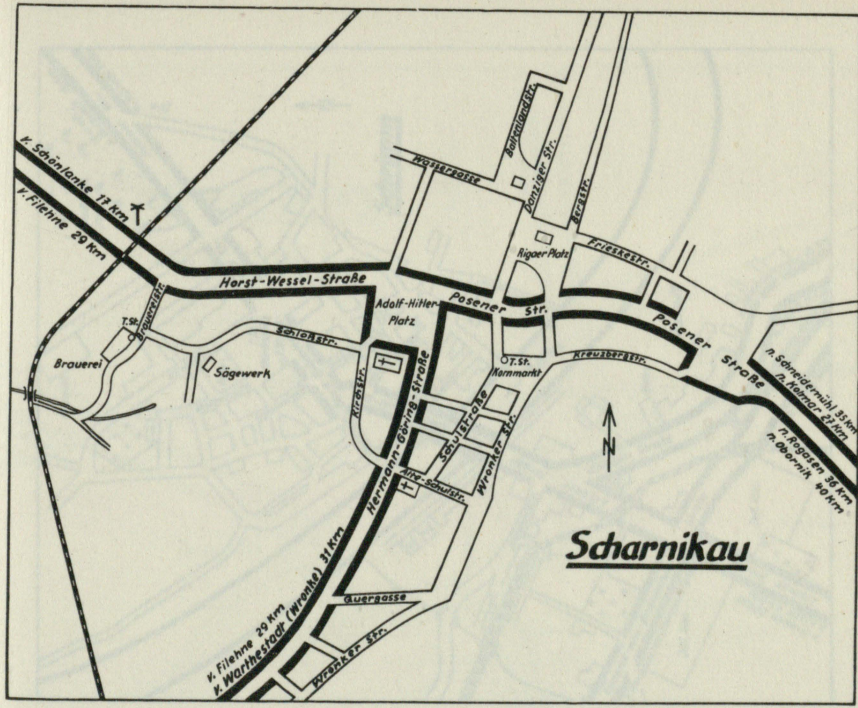


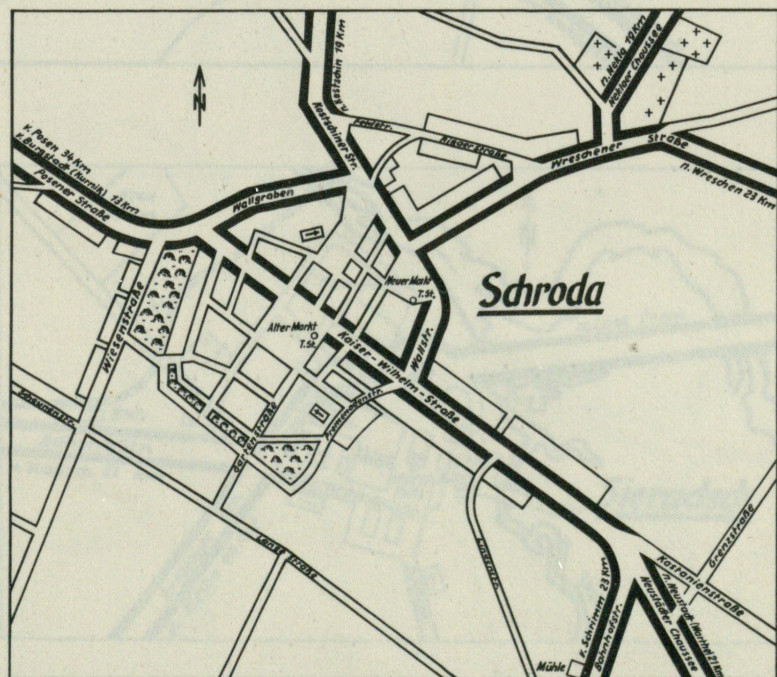
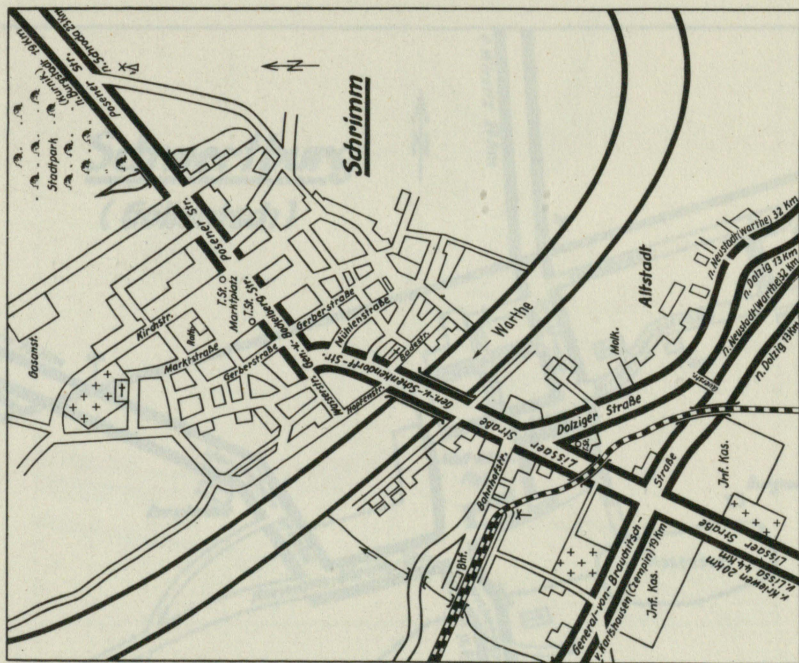




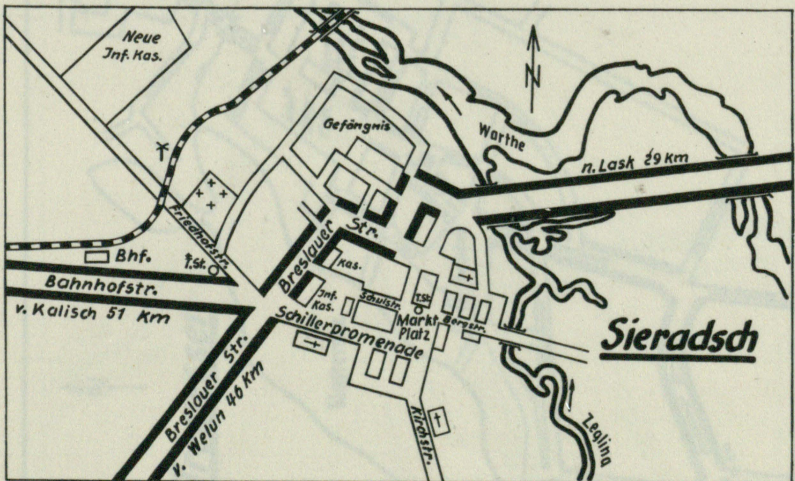
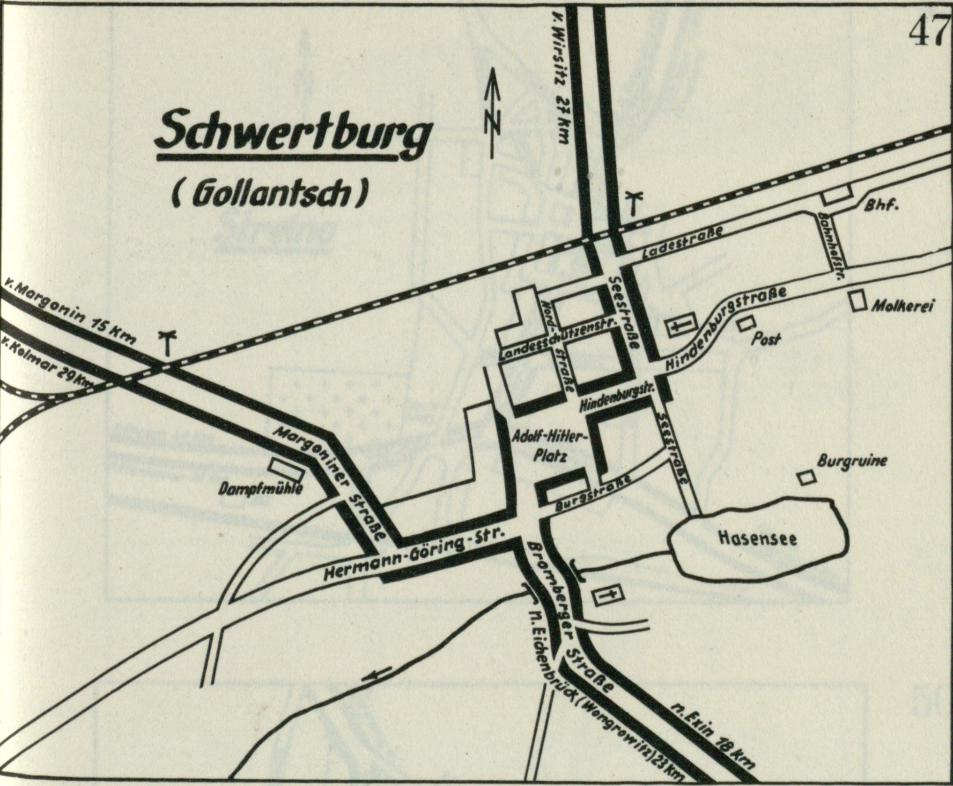


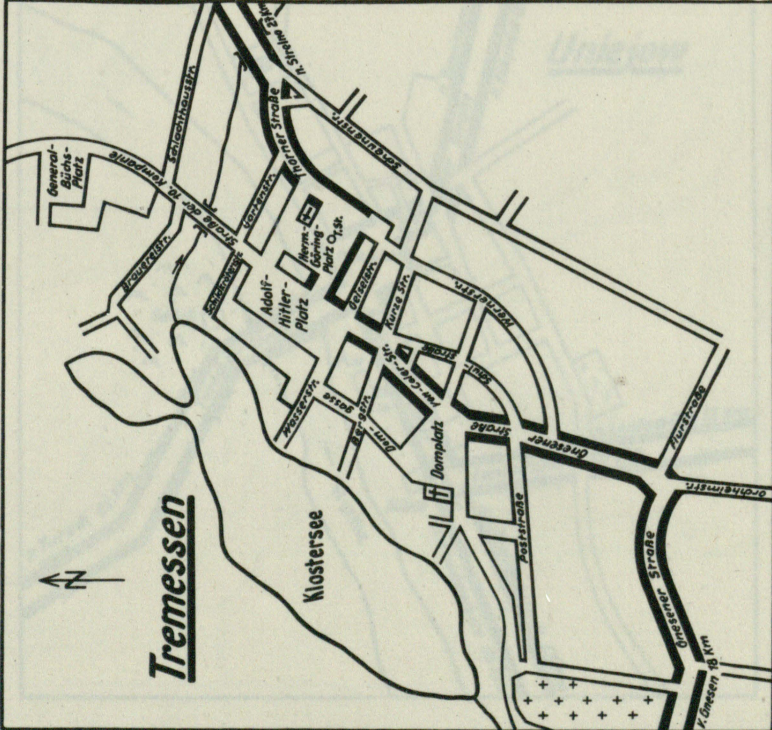
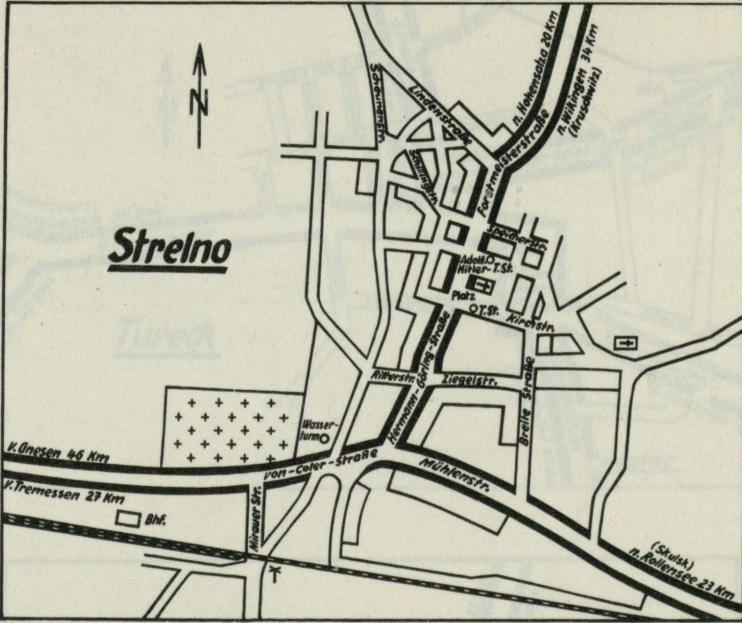


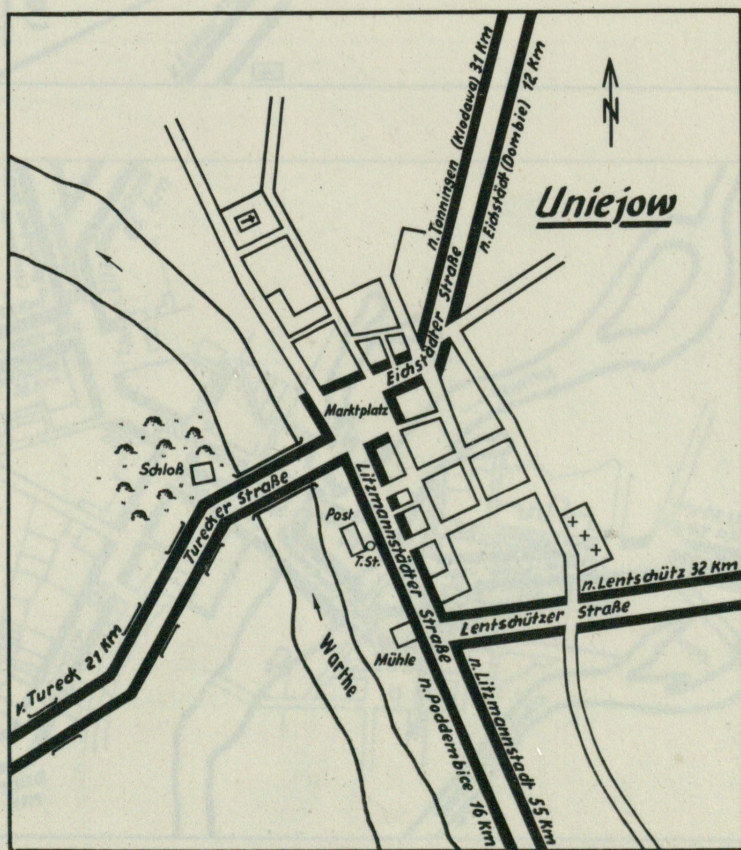
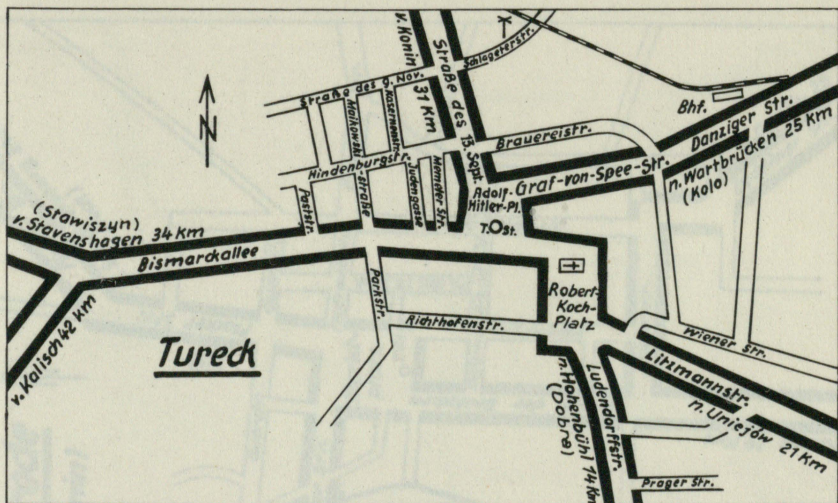


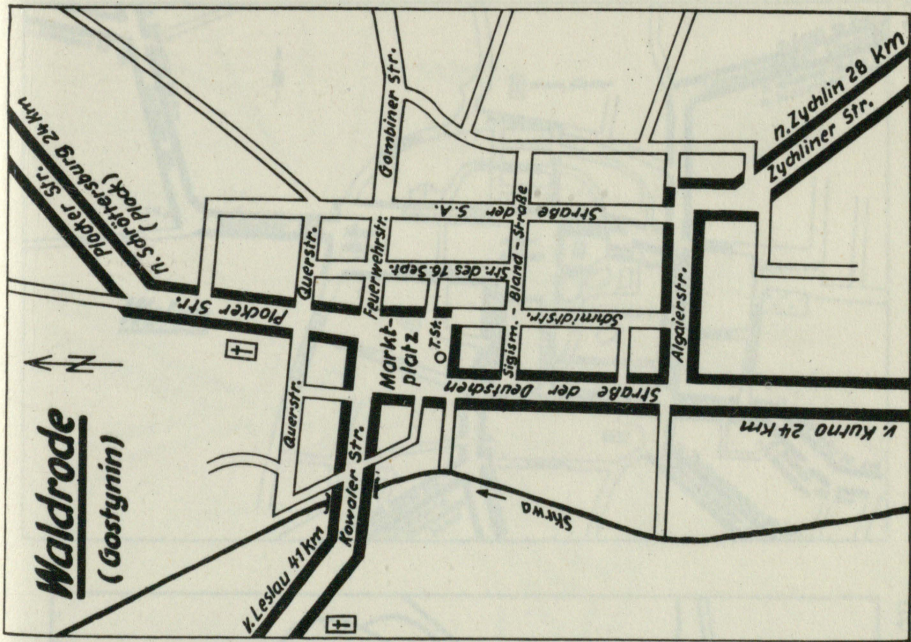


# Schwertburg (Gollantsch)

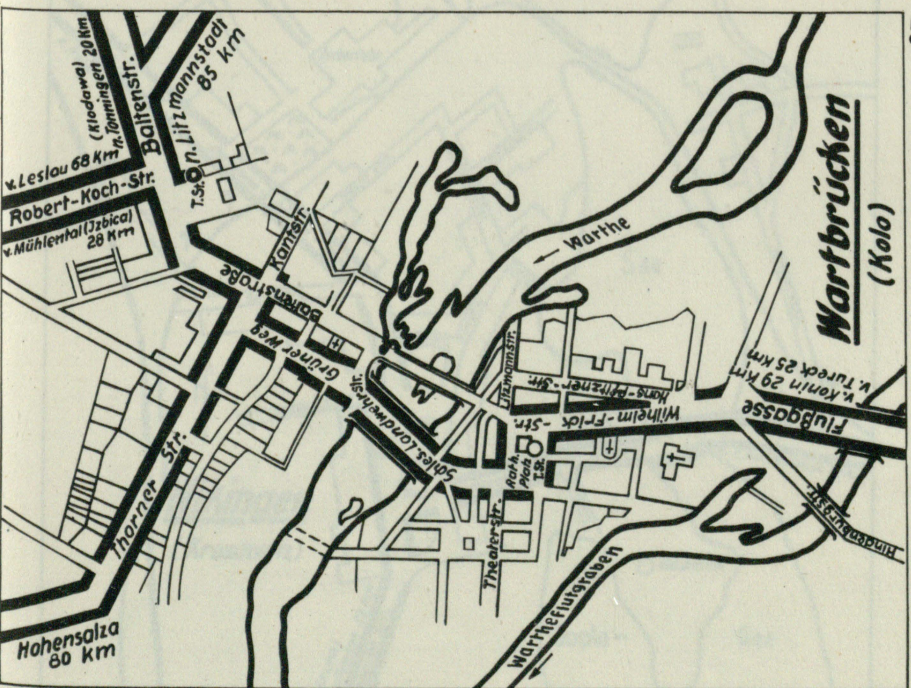








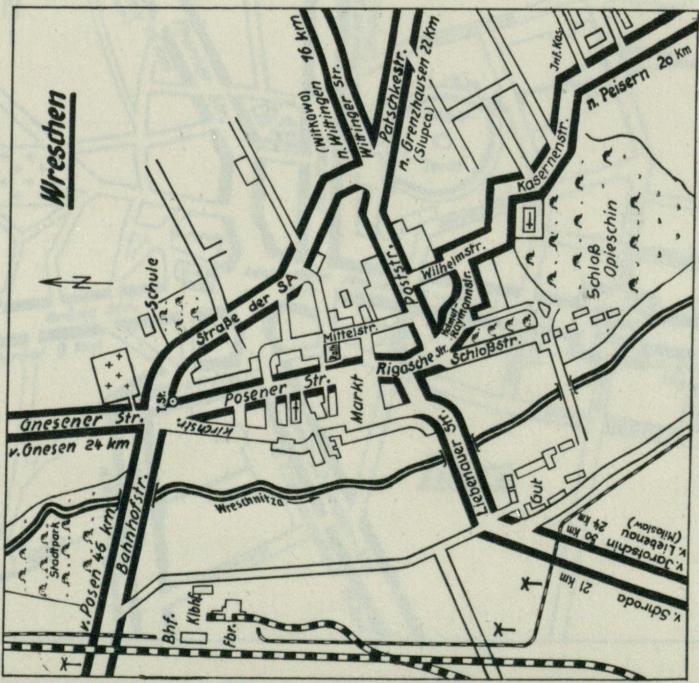
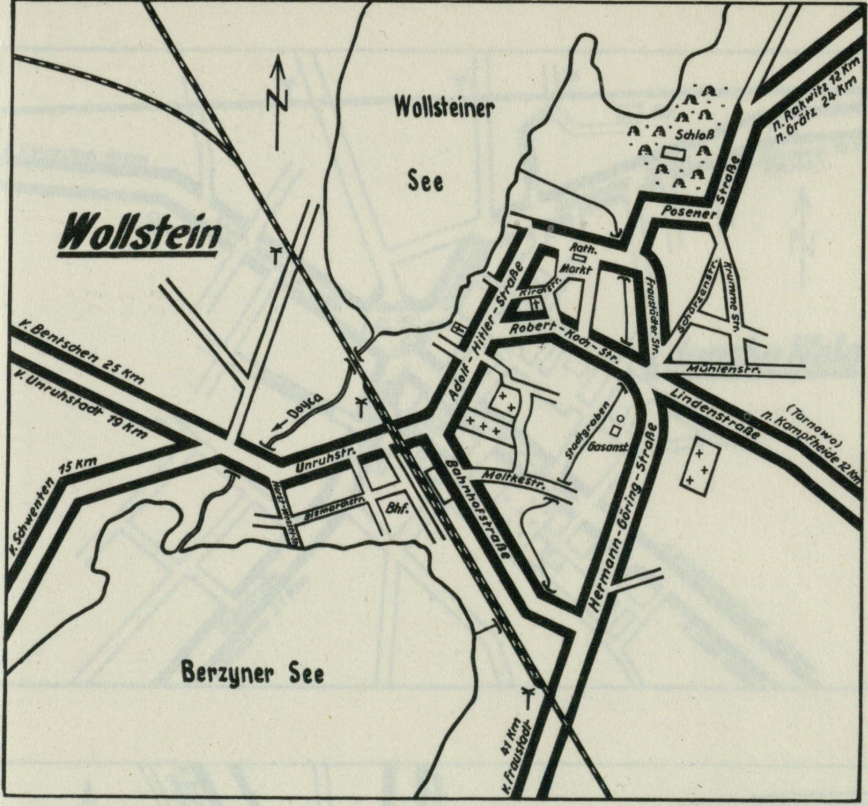
53

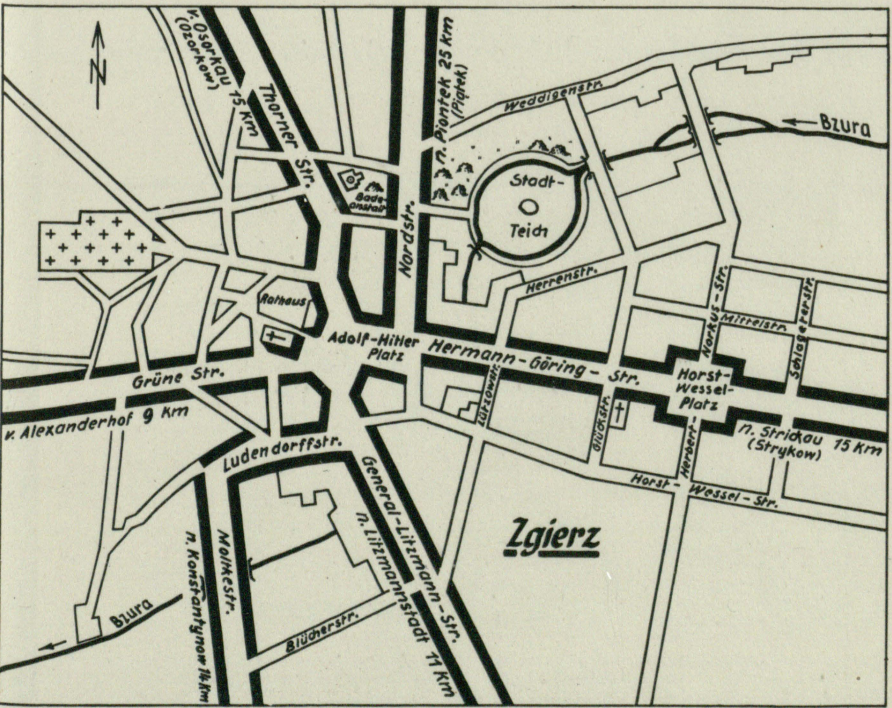
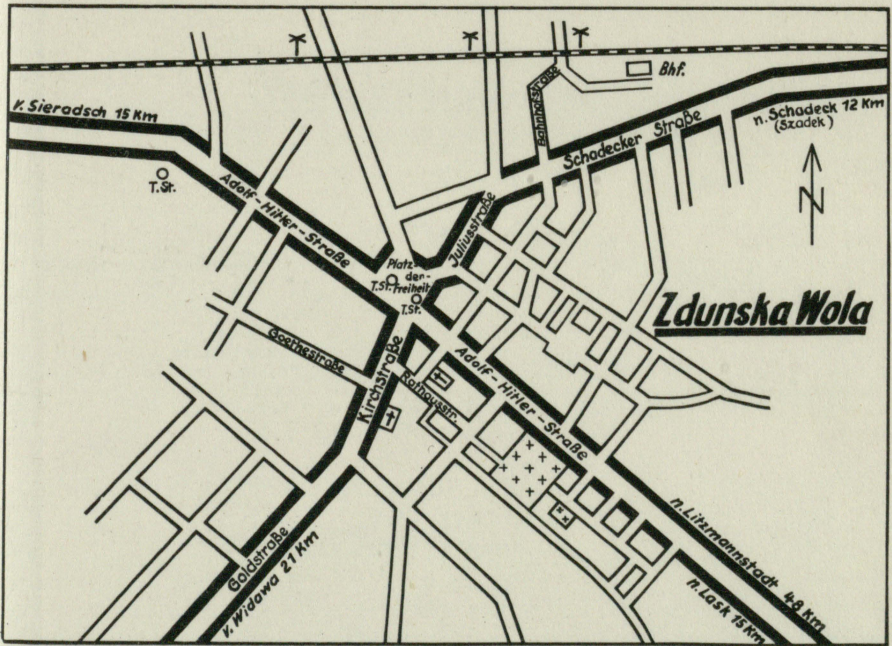


54










# Wehrkreis XXI (Reichsgau Wartheland)



Walden (Ausschnitt)



Ortsdurchfahrtsplan

(Übersicht)

Das Gebiet ist in die Gemeinden...

