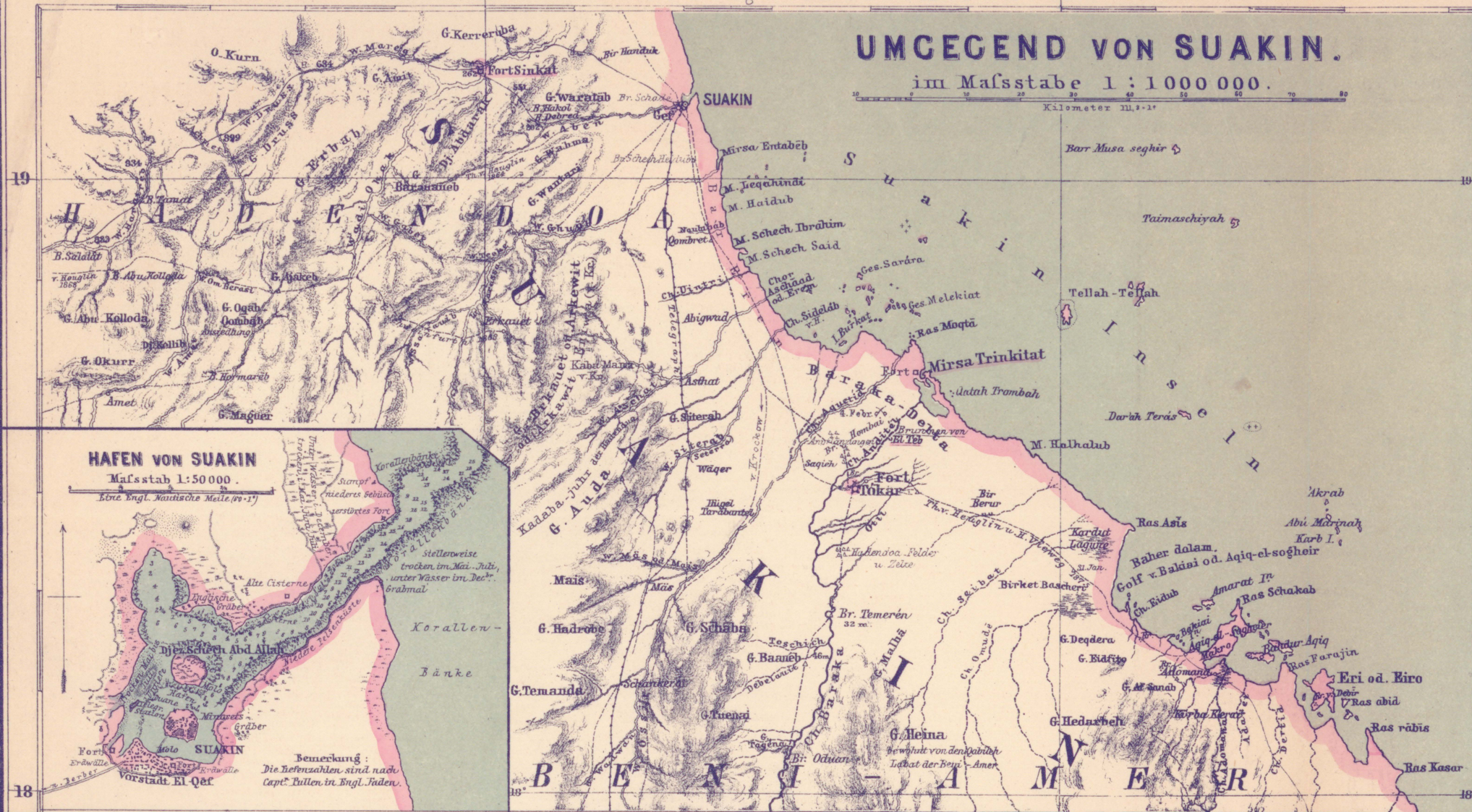


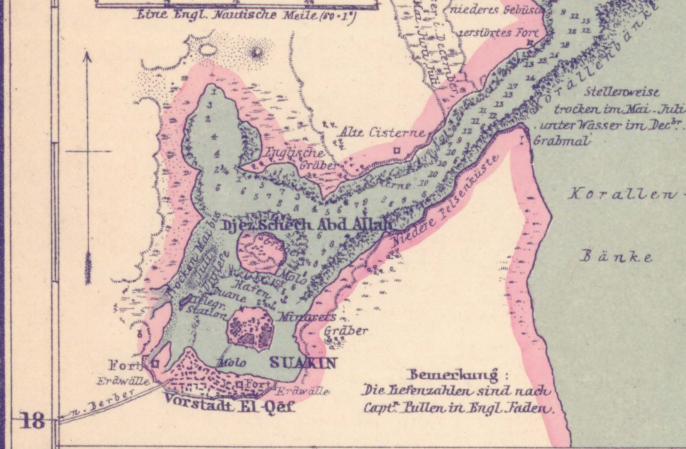
DER KRIEGSSCHAUPLATZ IM AEGYPTISCHEN SUDAN, 1883 & 1884.

37 Östliche Länge von Greenwich 38

UMGEGEND VON SUAKIN. im Maßstabe 1 : 1 000 000.



HAFEN VON SUAKIN Maßstab 1:50 000.



ÖSTLICHER SUDAN & ABESSINIEN. im Maßstab 1 : 7 500 000.



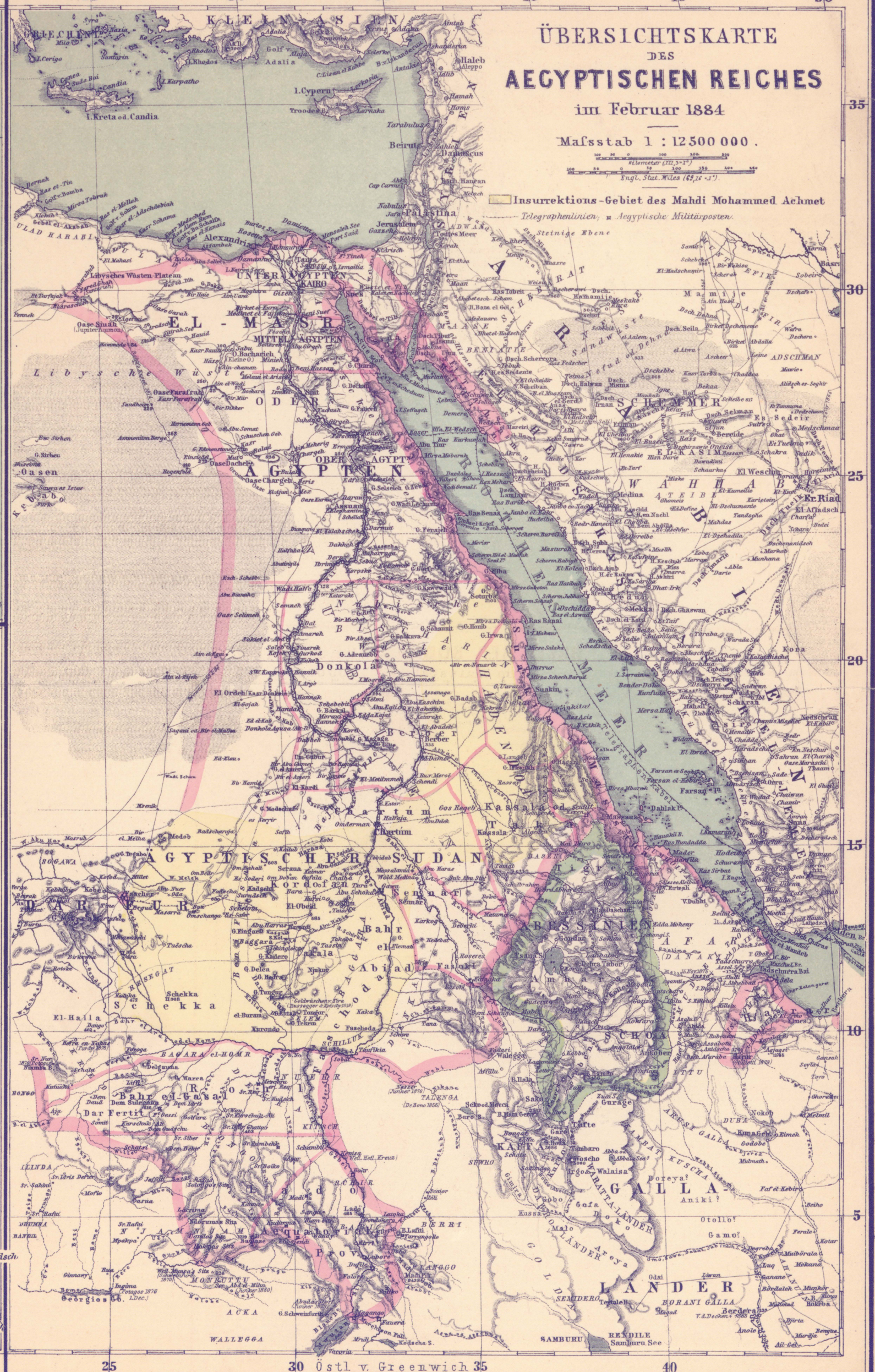
UMGEGEND VON CHARTUM. im Maßstab 1 : 250 000.



- Erklärung der Zahlen
1. Markt-Platz
 2. Neue Moschee
 3. Wälder
 4. Alte Moschee
 5. Begräbnis-Platz der Christen

25 30 35 40 45 50

ÜBERSICHTSKARTE DES AEGYPTISCHEN REICHES im Februar 1884



Maßstab 1 : 12 500 000.

Insurrektions-Gebiet des Mahdi Mohammed Achmet
Telegraphenlinien; Agyptische Militärposten.