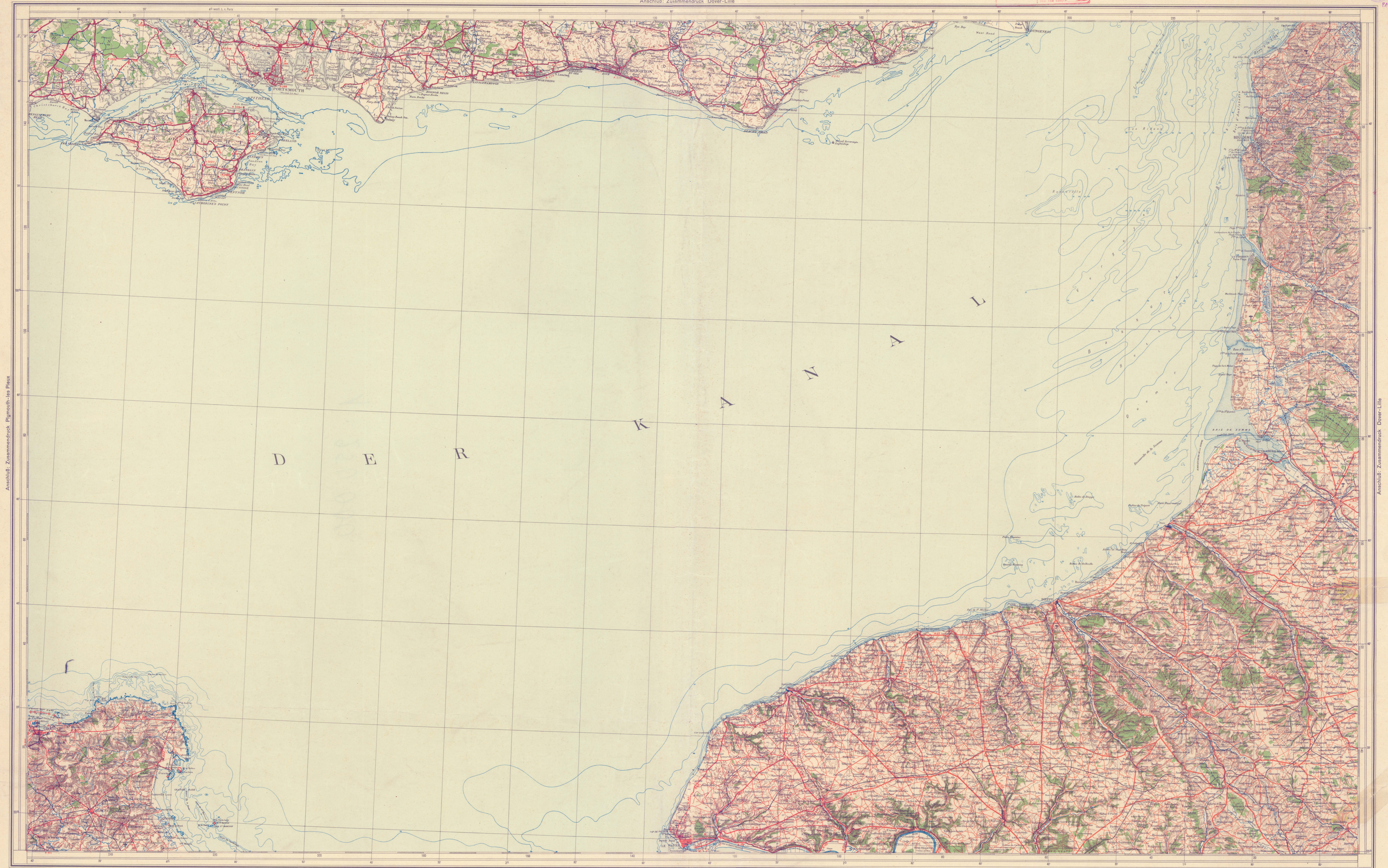


ZARAD...  
Tabelle Nr. 736

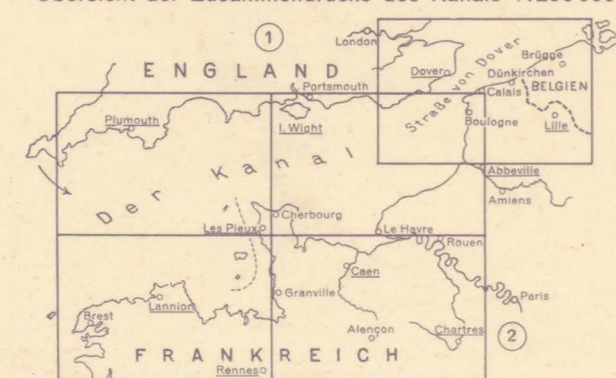


Anschluß: Zusammendruck Plymouth-les Pleux

Anschluß: Zusammendruck Dover-Lille

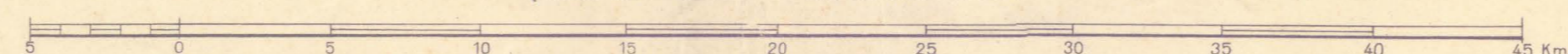
Anschluß: Zusammendruck Caen-Chartres

Übersicht der Zusammendrucke des Kanals 1:250 000



Grundlagen:  
1 = Maßstab der Karte von England 1:500 000  
2 = Maßstab der Karte von Frankreich 1:200 000  
verkleinert auf 1:250 000

Maßstab 1:250 000  
(4 mm der Karte = 1 km in der Natur)



Magnetische Mißweisung für Mitte 1940

Für die Mitte des Vierer-Blattes beträgt die magnetische Mißweisung

10° 43'	0° 43'
10° 13'	0° 32'

Jährliche Abnahme = 0° 11'

In englischen Debiten sind die Höhen in engl. Fuß angegeben und für Höhen aus dem Meeresspiegel bezogen. Die Tiefen sind in engl. Faden angegeben (von der Linsen- bis zum Meeresniveau).

Die Höhen- und Tiefenangaben in französischen Debiten sind ebenfalls der Kanal-Route und in Metern angegeben.

N 509 2930  
H 94 426  
d/ben 221 586

Pmd. 25/85