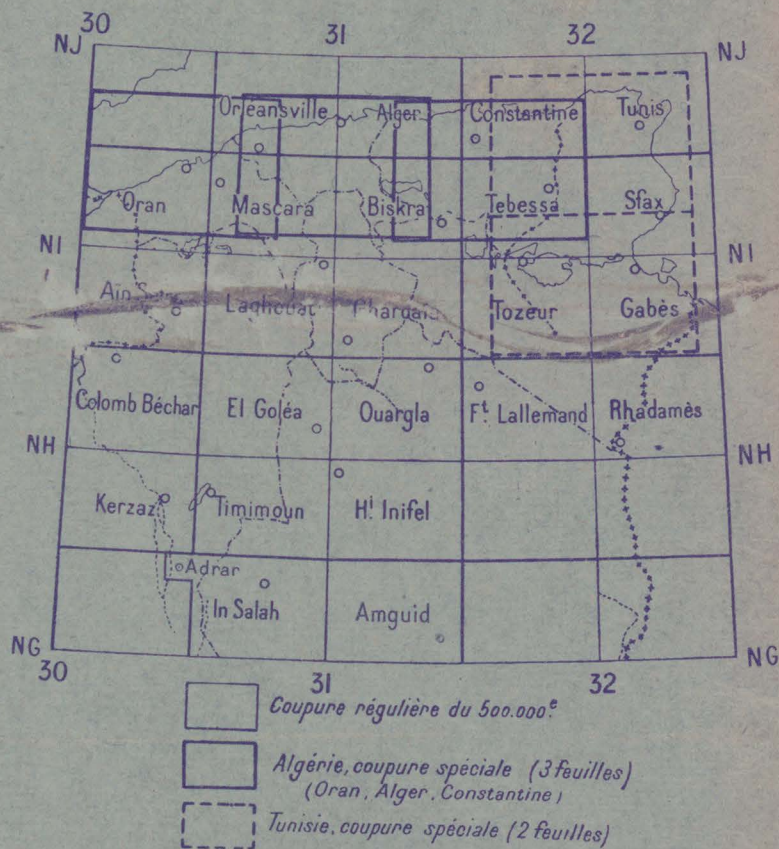


AFRIQUE DU NORD

TABLEAU D'ASSEMBLAGE DES CARTES AU 500.000^e



Chaque feuille est vendue séparément.

La feuille à plat. 6 francs.

Coupures spéciales au 500.000^e, type *Tourisme* :
(portant le kilométrage et le numérotage des routes)

ORAN, ALGER, CONSTANTINE

La feuille pliée sous couverture, format de poche. 10 francs.

TUNISIE en 2 feuilles La feuille. 12 francs.

Pour tous renseignements concernant les Publications
du Service Géographique de l'Armée

S'adresser : 140, rue de Grenelle, PARIS-7^e (Téléph. : LITRÉ 77-50 à 54)
et chez les principaux libraires de Paris, de Province et d'ALGÉRIE.

PAN D. 12 859/4

SERVICE GÉOGRAPHIQUE DE L'ARMÉE


136 bis, RUE DE GRENELLE — PARIS VII^e

AFRIQUE DU NORD

AU 500.000^E

(1 centimètre pour 5 kilomètres.)

FORMAT TOURISME



Feuille : OUARZAZAT

(2^e Édition)

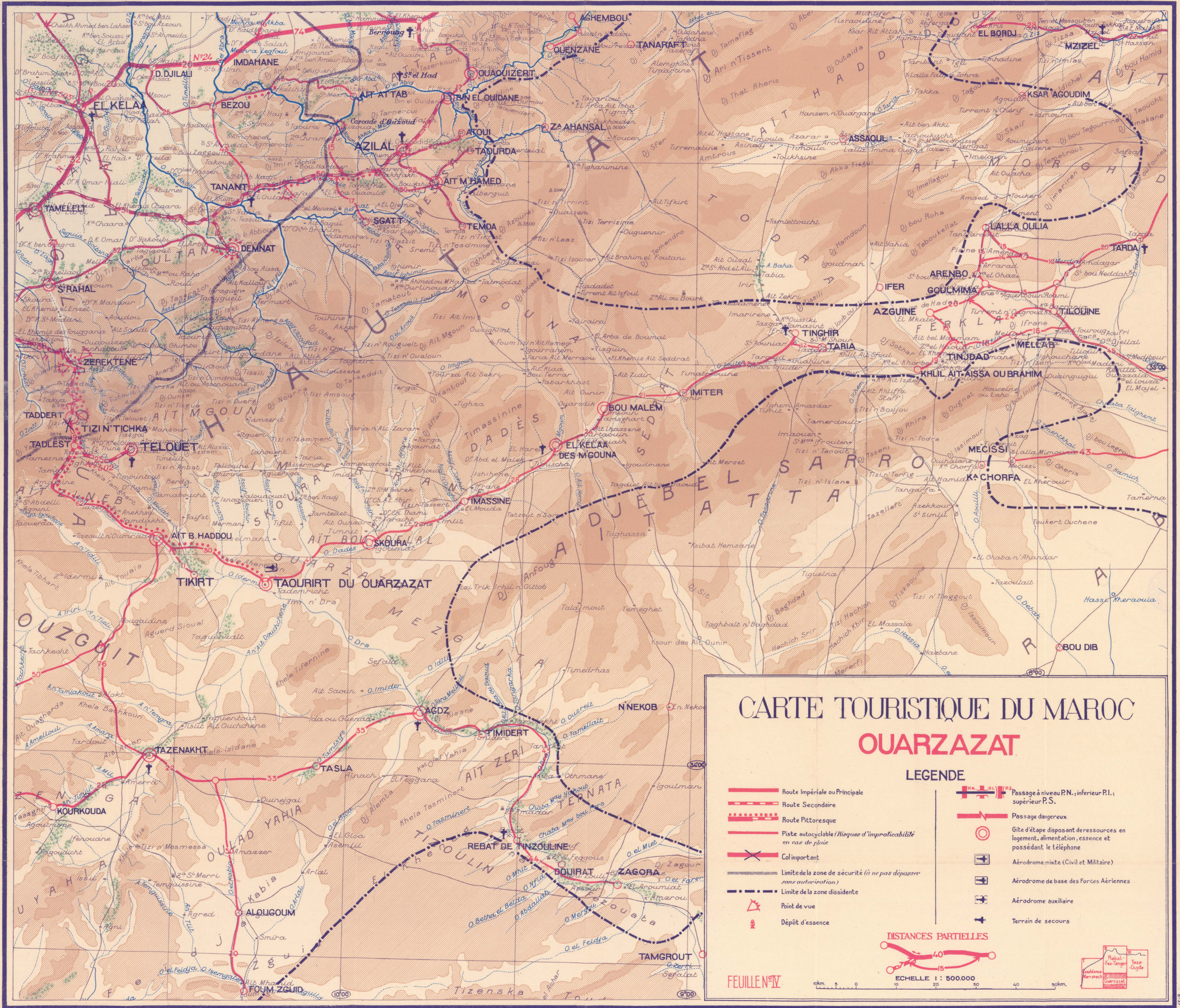
Prix : 5 francs.

024 RCIN 229412
N. 70931
N. 5077869



CBGIOŚ, ul. Twarda 51/55
tel. 22 69-78-773





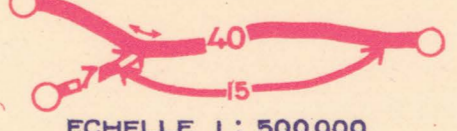
CARTE TOURISTIQUE DU MAROC

OUARZAZAT

LEGENDE

- Route Impériale ou Principale
- Route Secondaire
- Route Pittoresque
- Piste autocyclable (Risques d'impraticabilité en cas de pluie)
- Col important
- Limite de la zone de sécurité (à ne pas dépasser sans autorisation)
- Limite de la zone dissidente
- Point de vue
- Dépôt d'essence
- Passage à niveau P.N.; inférieur P.I.; supérieur P.S.
- Passage dangereux
- Gîte d'étape disposant de ressources en logement, alimentation, essence et possédant le téléphone
- Aérodrome mixte (Civil et Militaire)
- Aérodrome de base des Forces Aériennes
- Aérodrome auxiliaire
- Terrain de secours

DISTANCES PARTIELLES



FEUILLE N° IV

