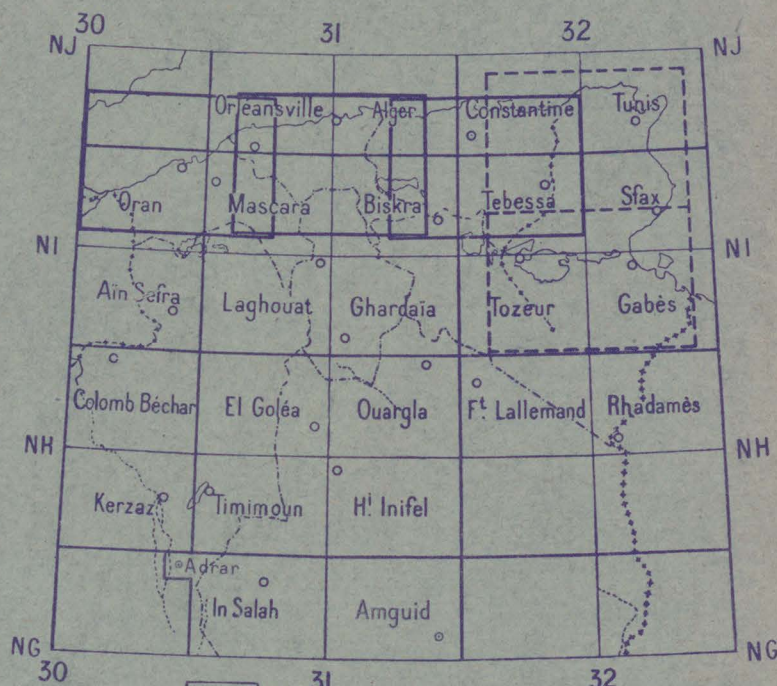





PAND.12859/3

AFRIQUE DU NORD

TABLEAU D'ASSEMBLAGE DES CARTES AU 500.000^e



-  *Coupure régulière du 500.000^e*
-  *Algérie, coupure spéciale (3 feuilles)
(Oran, Alger, Constantine)*
-  *Tunisie, coupure spéciale (2 feuilles)*

Chaque feuille est vendue séparément.

La feuille à plat. 6 francs.

Coupsures spéciales au 500.000^e, *type Tourisme* :
(portant le kilométrage et le numérotage des routes)

ORAN, ALGER, CONSTANTINE

La feuille pliée sous couverture, format de poche. 10 francs.

TUNISIE en 2 feuilles La feuille. 12 francs.

Pour tous renseignements concernant les Publications
du Service Géographique de l'Armée

S'adresser : 140, rue de Grenelle, PARIS-7^e (Téléph. : LITRÉ 77-50 à 54)
et chez les principaux libraires de Paris, de Province et d'ALGÉRIE.

SERVICE GÉOGRAPHIQUE DE L'ARMÉE


136 bis, RUE DE GRENELLE — PARIS VII^e

AFRIQUE DU NORD

AU 500.000^e

(1 centimètre pour 5 kilomètres.)

FORMAT TOURISME



Feuille : TAZA-OUJDJA

(2^e Édition)

Prix : 10 francs.

024 RUN 229410

H 70930

N 5077450



CBGiOŚ, ul. Twarda 51/55
tel. 22 69-78-773



Wa51137935



CARTE TOURISTIQUE DU MAROC

TAZA - OUJDA

LEGENDE

- Route Impériale ou Principale
- Route Secondaire
- Route Pittoresque
- Piste autocyable (Risque d'impraticabilité ou cas de pluie)
- Col important
- Limite de la zone de sécurité (à ne pas dépasser sans autorisation)
- Limite de la zone dissidente
- Point de vue
- Dépôt d'essence
- Passage à niveau P.N.; inférieur P.I., supérieur P.S.
- Passage dangereux
- Gîte d'étape disposant de ressources en logement, alimentation, essence et possédant le téléphone
- Aérodrôme mixte (Civil et Militaire)
- Aérodrôme de base des Forces Aériennes
- Aérodrôme auxiliaire
- Terrain de secours

DISTANCES PARTIELLES



ECHELLE 1 : 500.000

FEUILLE N° III