

8 1911
P. A. N.



6802

ATLAS

D'ÉTUDE,

POUR L'INSTRUCTION

DE LA JEUNESSE

COMPOSÉ DE TRENTE-CINQ

SAVOIR:

- | | |
|------------------------------------|--|
| 1. Tableau de l'Europe. | 22. Espagne. |
| 2. — de l'Asie. | 23. Italie. |
| 3. — de l'Afrique. | 24. Etats du G |
| 4. — de l'Amérique. | 25. { Cartes d |
| 5. Système de Ptolémée. | 26. { pour |
| 6. Système de Copernic. | 26. { Rol |
| 7. Mappemonde. | 27. } Empire <i>l'occident et l'orient</i> |
| 8. Europe. | 28. } |
| 9. Asie. | 29. Gaule. |
| 10. Afrique. | 30. Empire |
| 11. Amérique. | 31. Etat d |
| 12. Isles Britanniques. | 32. Disper |
| 13. } Couronnes du Nord. | luge. |
| 14. } | 33. Terre |
| 15. } Russie. | 34. Terre |
| 16. } | Salom |
| 17. France par Provinces. | 35. Voyages <i>de l'Inde etc</i> |
| 18. France par Départemens. | Pierre |
| 19. Allemagne. | d'Hérod |
| 20. Suisse. | |
| 21. Pologne. | |

PAR M. ROBERT DE VAUGOND



A PARIS,

Chez C. F. DELAMARCHE, GEOGRA
S. Jacques, au Collège de M^e

TABLEAU GÉOGRAPHIQUE ET ÉLÉMENTAIRE DE L'ASIE

Pour faciliter l'étude de cette partie du Globe. Par C.F. DELAMARCHE Géogr. A PARIS, rue du Foin St-Jacques, au Collège de M^r Gervais. An. 1795.



Main geographical table with columns: ASIE, Mer, Océan, Isthmes, Golfe et Bays, Détroits, Caps. Each column contains detailed geographical and historical information about the region.

Table of Regions, Capitals, and Degrees. Columns include: Iles, Proquies, Montagnes, Lacs, Fleuves, Sources et Embouchures, Regions, Capitales, and Degrés de Latitude. Contains specific names of islands, mountains, lakes, rivers, and regional capitals.

Small text at the bottom of the page, likely a printer's mark or additional publication information.



Pour faciliter l'étude de cette partie du Globe Par C.F. DELAMARCHE Geogr. à PARIS, rue du Foin S^t Jacques, au Collège de M^r Gervais. An 1793.

Main table with columns: AFRIQUE (L'AFRIQUE EST une très grande presqu'île...), Mer, Océan, Isthmes, Golfs et Bayses, Détroits, Caps. Each column contains geographical details, names of locations, and descriptive text.

Table with columns: Îles, Presqu'Isles, Montagnes, Lacs, Fleuves, Sources et Embouchures. Lists various geographical features and their locations.

Table with columns: Régions, Capitales et Villes principales, Degrés de Longitude, Degrés de Latitude. Provides regional data and coordinates for major African cities.

Table with columns: Régions, Capitales et Villes principales, Degrés de Longitude, Degrés de Latitude. Continuation of regional data and coordinates.

TABLEAU GEOGRAPHIQUE ET ÉLÉMENTAIRE DE L'AMÉRIQUE

Par C.F. DELAMARCHE Géogr. A PARIS, rue du Foin St-Jacques, au Collège de M. Gervais. An 1795.

Main geographical table with columns: AMÉRIQUE, Mer, Océan, Isthmes, Golfs et Bays, Détroits, Caps. Includes detailed descriptions of the Americas, oceans, and various geographical features.

Table with columns: Iles, Presqu'Isles, Montagnes, Lacs, Fleuves, Sources et Embouchures, Régions, Capitales et Villes principales, Degrés de Longitude, Degrés de Latitude. Contains regional details and geographical data.

DU CIEL.

On nomme Ciel, en Astronomie, et en Géographie, le Ciel des étoiles fixes, et le Ciel des planètes, et le Ciel des comètes, qui se voient en tout temps, et en tout lieu, et qui sont les objets de l'Astronomie.

DES ASTRES.

En général on nomme Astres les Corps lumineux que l'on aperçoit dans le Ciel, et qui ont une lumière propre, et qui sont le Soleil, et les Planètes, et les Comètes, et les étoiles fixes.

DU SOLEIL.

Le Soleil occupe le centre de notre monde planétaire, et est le plus grand de tous les astres, et est la source de la lumière et de la chaleur que nous ressentons.

DES PLANÈTES.

Les Planètes sont un genre d'astres qui se voient dans le Ciel, et qui ont une lumière réfléchie du Soleil, et qui sont la Lune, Mercure, Vénus, la Terre, Mars, Jupiter, Saturne, et Herschel.

MERCURE.

On ignore si Mercure a une rotation sur lui-même, et si elle est la même que celle de la Terre, et si elle est la même que celle de la Lune.

VENUS.

C'est cette Planète brillante qui se voit tantôt avant le lever du Soleil, tantôt après son coucher, et qui est la même que celle de la Terre.

LA TERRE.

La Terre est une planète qui se voit dans le Ciel, et qui est la même que celle de la Terre, et qui est la même que celle de la Lune.

LA LUNE.

La Lune, dont l'orbite est inclinée sur l'écliptique, a un diamètre de 2169 miles, et est la même que celle de la Terre, et qui est la même que celle de la Lune.

MARS.

Mars a une lumière un peu rougeâtre, et est la même que celle de la Terre, et qui est la même que celle de la Lune.

JUPITER.

Son orbite est inclinée sur l'écliptique d'un degré 48 minutes, et est la même que celle de la Terre, et qui est la même que celle de la Lune.

SATURNE.

Saturne est à 95 millions de lieues du Soleil, et a un diamètre de 80000 lieues, et est la même que celle de la Terre, et qui est la même que celle de la Lune.

PLANÈTE DE HERSCHEL.

Cette Planète a été découverte par le célèbre Astronome Herschel, et est la même que celle de la Terre, et qui est la même que celle de la Lune.

SATELLITES.

Les satellites de Jupiter sont quatre petites planètes qui tournent autour de Jupiter, et qui sont la même que celle de la Terre, et qui est la même que celle de la Lune.

Table with 2 columns: 'REVOLUTIONS des Satellites de Jupiter' and 'REVOLUTIONS des Satellites de Saturne'. It lists the number of days and hours for each satellite's orbit.

ÉTOILES FIXES.

Les étoiles fixes sont un genre d'astres qui se voient dans le Ciel, et qui ont une lumière propre, et qui sont les objets de l'Astronomie.


Les étoiles fixes sont un genre d'astres qui se voient dans le Ciel, et qui ont une lumière propre, et qui sont les objets de l'Astronomie.

Les étoiles fixes sont un genre d'astres qui se voient dans le Ciel, et qui ont une lumière propre, et qui sont les objets de l'Astronomie.

Les étoiles fixes sont un genre d'astres qui se voient dans le Ciel, et qui ont une lumière propre, et qui sont les objets de l'Astronomie.

ou Abrégé de l'Astronomie.

L'ASTRONOMIE, est la connaissance du Ciel et des phénomènes célestes. C'est elle qui apprend à connaître les corps célestes, leur grandeur, leur mouvement, leur situation, leur position, et leur distance.



Le Soleil a un diamètre de 883 millions 345 mille 480 lieues, et est la même que celle de la Terre, et qui est la même que celle de la Lune.

Table titled 'TERMES fréquemment employés dans l'Astronomie'. It lists various astronomical terms and their definitions, such as 'Aberation', 'Astrure', 'Amplitude', 'Analeptique', etc.

DEDIE ET PRÉSENTÉ A MONSIEUR LE DAUPHIN, Par son très humble et très obéissant serviteur PAPIILLON DE LA FERTE, l'un des Commissaires Généraux de la Maçon du ROL: 83.

TABLE de la Grandeur, de la distance, et de la Révolution des Planètes.

Table with 5 columns: 'Nom de la Planète', 'Distance de la Planète au Soleil en Lieues', 'Distance de la Planète à la Terre en Lieues', 'Révolution de la Planète sur son Axe', and 'Révolution de la Planète autour du Soleil'. It lists data for the Sun, Mercury, Venus, Earth, Moon, Mars, Jupiter, Saturn, and Herschel.

DES COMÈTES.

Une Comète est un Corps céleste, de la nature des planètes, qui se voit dans le Ciel, et qui a une queue de feu, et qui est la même que celle de la Terre, et qui est la même que celle de la Lune.

DES CONSTELLATIONS.

Les Constellations sont des groupes de petites étoiles qui se voient dans le Ciel, et qui sont les objets de l'Astronomie.

TABLE des Cent Constellations représentées dans les Globes.

Table with 5 columns: '12 Constellations du Zodiaque', '12 Constellations Antarctiques', '12 Constellations Boréales', '12 Constellations Australes', and '12 Constellations Circulaires'. It lists the names of the constellations in various categories.

DE L'ÉCLIPTIQUE.

L'Écliptique est le cercle que décrit annuellement la Terre en tournant autour du Soleil, et qui est la même que celle de la Terre, et qui est la même que celle de la Lune.

DU ZODIAQUE.

Le Zodiaque est une grande bande large de 48 degrés, et est la même que celle de la Terre, et qui est la même que celle de la Lune.

Table titled 'ORDRE des Signes, avec l'ENTRÉE apparente du Soleil dans chacun d'eux'. It lists the signs of the zodiac and the corresponding dates when the Sun enters each sign.

DE L'ÉQUATEUR.

L'Équateur est un grand cercle qui passe par les Pôles du monde, et qui est la même que celle de la Terre, et qui est la même que celle de la Lune.

DU MÉRIDIEN.

Le Méridien est un grand cercle qui passe par les Pôles du monde, et qui est la même que celle de la Terre, et qui est la même que celle de la Lune.

DE L'HORIZON.

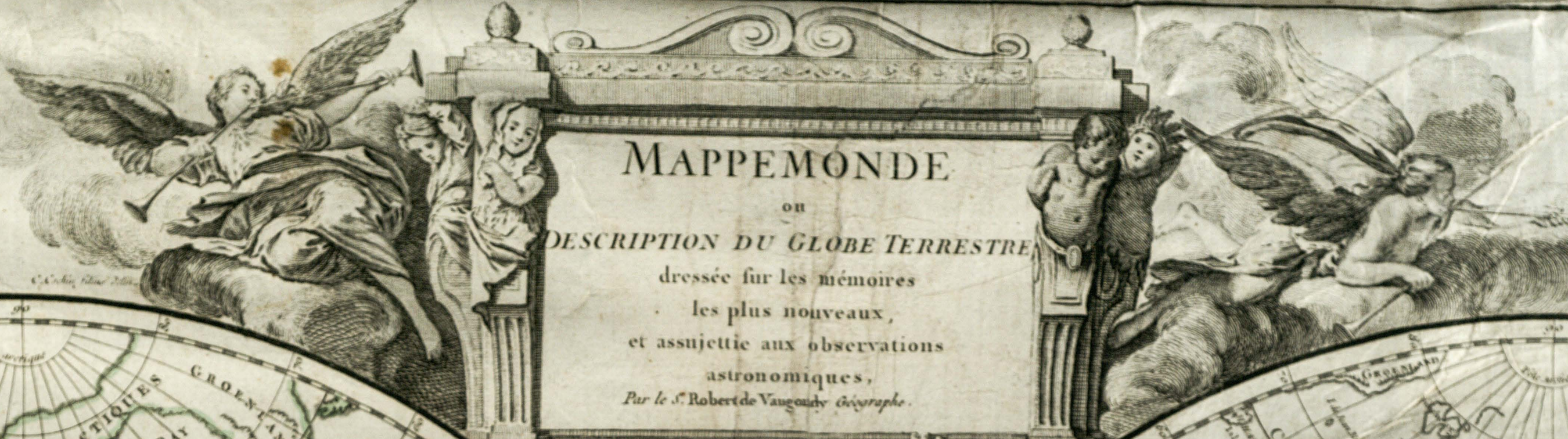
L'Horizon est le cercle qui forme notre vue quand nous sommes en pleine campagne, et qui est la même que celle de la Terre, et qui est la même que celle de la Lune.

DES TROPIQUES et DES CERCLES POLAIRES.

Les Tropiques sont deux grands cercles qui passent par les Pôles du monde, et qui sont la même que celle de la Terre, et qui est la même que celle de la Lune.

DES COLURES.

Les Colures sont deux grands cercles qui passent par les Pôles du monde, et qui sont la même que celle de la Terre, et qui est la même que celle de la Lune.



MAPPEMONDE

ou
DESCRIPTION DU GLOBE TERRESTRE

dressée sur les mémoires
les plus nouveaux,
et assujettie aux observations
astronomiques.

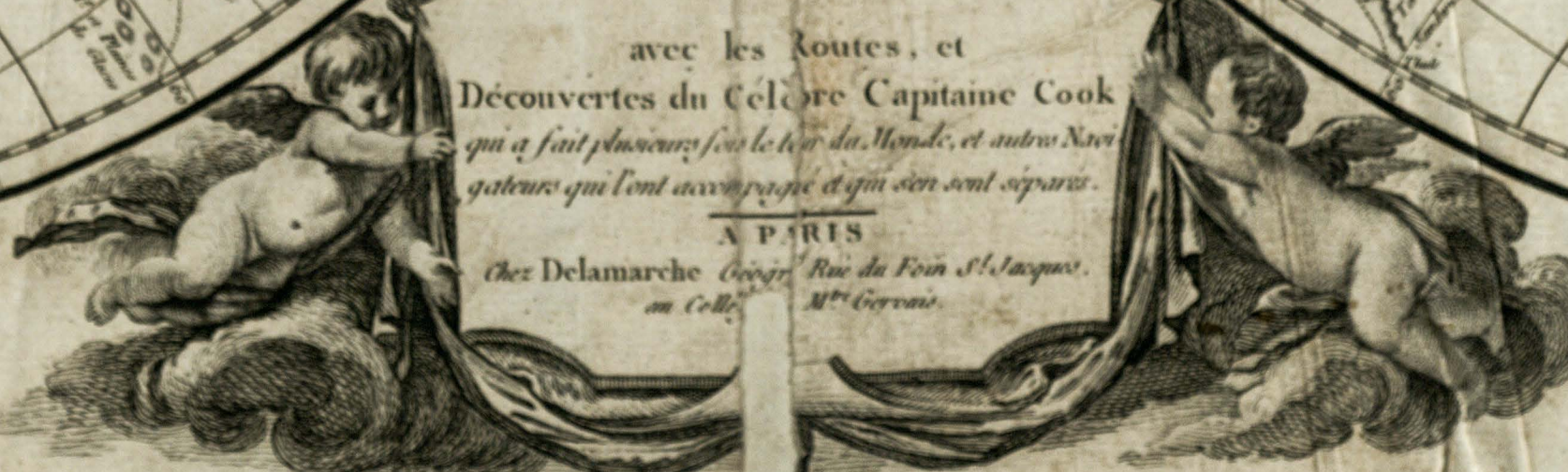
Par le S^r Robert de Vaugouy Géographe.



avec les Routes, et
Découvertes du Célèbre Capitaine Cook
qui a fait plusieurs fois le tour du Monde, et autres Navigateurs
qui l'ont suivi par suite d'un serment séparé.

A PARIS

Chez Delamarche Géographe, Rue du Foin St. Jacques,
en Colonne, M^{rs} Gervais.





ASIE
est la plus grande et la plus belle partie du monde.
On peut la considérer sous différents points de vue.
Pour la Géographie astronomique elle est divisée en trois zones.
La zone torride, la zone tempérée et la zone froide.
Pour la Géographie politique et historique elle se divise en trois parties.
La terre ferme, les îles et les mers.

TATARIE RUSSIENNE, qui comprend le Gouvernement de Kasan, de Gouvernement d'Ouzboug, et le Gouvernement d'Astrakhan.
LA RUSSIE ASIATIQUE, divisée en deux parties, savoir:
SIBIRIE, qui comprend trois grandes Provinces, ou Gouvernements, qui sont:
Irkousk, dont le principal lieu est Irkoutsk.
Tomsk, dont le principal lieu est Tomsk.
Khatanga, dont le principal lieu est Khatanga.

LA TURQUIE ASIATIQUE, qui contient plusieurs Provinces, savoir:
Le Kouban, la Circassie, dont la Capitale est Tcherkes.
Le Daïghestan, dont la Capitale est Tcherkes.
Le Turkestan, dont les principaux lieux sont Boukhara, Samarkand, et Karakoum.
Le Khorasan, dont la Capitale est Herat.
Le Kalmak, propre ou véritable Kalmak, de cette partie de la Sibirie, qui s'étend du Nord au Sud, et qui est divisée en deux parties.
Le Grand Thibet, dont la Capitale est Lhassa.
Le Petit Thibet, ou les îles du Dalai Lama, dont la Capitale est Lhassa.

LA TURQUIE EUROPÉENNE, qui contient plusieurs Provinces, savoir:
Le Caucase, dont la Capitale est Erzeroum.
Le Kaspie, dont la Capitale est Tiflis.
Le Karamanie, dont la Capitale est Konya.
Le Karamanie, dont la Capitale est Konya.
Le Karamanie, dont la Capitale est Konya.

LA TURQUIE ASIATIQUE, qui contient plusieurs Provinces, savoir:
Le Kouban, la Circassie, dont la Capitale est Tcherkes.
Le Daïghestan, dont la Capitale est Tcherkes.
Le Turkestan, dont les principaux lieux sont Boukhara, Samarkand, et Karakoum.
Le Khorasan, dont la Capitale est Herat.
Le Kalmak, propre ou véritable Kalmak, de cette partie de la Sibirie, qui s'étend du Nord au Sud, et qui est divisée en deux parties.
Le Grand Thibet, dont la Capitale est Lhassa.
Le Petit Thibet, ou les îles du Dalai Lama, dont la Capitale est Lhassa.


LA PERSE, qui est divisée en plusieurs Provinces, savoir:
Le Khorasan, dont la Capitale est Herat.
Le Kermân, dont la Capitale est Isfahan.
Le Kermân, dont la Capitale est Isfahan.
Le Kermân, dont la Capitale est Isfahan.

LA CHINE, qui est divisée en plusieurs Provinces, savoir:
Le Kiang, dont la Capitale est Nankin.
Le Kiang, dont la Capitale est Nankin.
Le Kiang, dont la Capitale est Nankin.

LES ÎLES DES INDIES, qui sont divisées en plusieurs Provinces, savoir:
Le Kéroulin, dont la Capitale est Kéroulin.
Le Kéroulin, dont la Capitale est Kéroulin.
Le Kéroulin, dont la Capitale est Kéroulin.

LES ÎLES DES INDIES, qui sont divisées en plusieurs Provinces, savoir:
Le Kéroulin, dont la Capitale est Kéroulin.
Le Kéroulin, dont la Capitale est Kéroulin.
Le Kéroulin, dont la Capitale est Kéroulin.

ASIE
divisée en ses principaux
Etats, Empires & Royaumes.
Par ROBERT DE VAUGONDY Géog.
Corrigée et augmentée des
Nouvelles Découvertes vers le Nord.
Par C.F. DELMARCHÉ son
successeur. 1791





- L'AMÉRIQUE**
L'Amérique septentrionale se divise en VIII parties principales:
I^{re} Les Terres du Nord, comprises dans le Royaume de la Nouvelle France, le long de la mer du Nord, depuis le Cap de York jusqu'à la Baie d' Hudson, en 1713.
II^{re} Le Canada, qui comprend le Royaume de la Nouvelle France, depuis le Cap de York jusqu'à la Baie d' Hudson, en 1713.
III^{re} La Louisiane, découverte en 1682, comprise dans le Royaume de la Nouvelle France, depuis le Cap de York jusqu'à la Baie d' Hudson, en 1713.
IV^{re} Les Etats-Unis, découverts en 1776, comprises dans le Royaume de la Nouvelle France, depuis le Cap de York jusqu'à la Baie d' Hudson, en 1713.
V^{re} La Floride, découverte en 1492, comprise dans le Royaume de la Nouvelle France, depuis le Cap de York jusqu'à la Baie d' Hudson, en 1713.
VI^{re} Le Nouveau Mexique, découvert en 1519, comprises dans le Royaume de la Nouvelle France, depuis le Cap de York jusqu'à la Baie d' Hudson, en 1713.
VII^{re} L'Ancien Mexique ou N^o Espagne, découvert en 1492, comprises dans le Royaume de la Nouvelle France, depuis le Cap de York jusqu'à la Baie d' Hudson, en 1713.
VIII^{re} Les Isles de l'Atlantique du Nord, comprises dans le Royaume de la Nouvelle France, depuis le Cap de York jusqu'à la Baie d' Hudson, en 1713.
- Océan Atlantique du Nord**
VIII^{re} Les Isles de l'Atlantique du Nord, comprises dans le Royaume de la Nouvelle France, depuis le Cap de York jusqu'à la Baie d' Hudson, en 1713.
- Océan Atlantique du Sud**
I^{re} Le Brésil, découvert en 1498, comprises dans le Royaume de la Nouvelle France, depuis le Cap de York jusqu'à la Baie d' Hudson, en 1713.
II^{re} La Guiane, découverte en 1498, comprises dans le Royaume de la Nouvelle France, depuis le Cap de York jusqu'à la Baie d' Hudson, en 1713.
III^{re} Le Pérou, découvert en 1498, comprises dans le Royaume de la Nouvelle France, depuis le Cap de York jusqu'à la Baie d' Hudson, en 1713.
IV^{re} Le Pays des Amazones, découvert en 1498, comprises dans le Royaume de la Nouvelle France, depuis le Cap de York jusqu'à la Baie d' Hudson, en 1713.
V^{re} Le Paraguay, découvert en 1498, comprises dans le Royaume de la Nouvelle France, depuis le Cap de York jusqu'à la Baie d' Hudson, en 1713.
VI^{re} Le Chili, découvert en 1498, comprises dans le Royaume de la Nouvelle France, depuis le Cap de York jusqu'à la Baie d' Hudson, en 1713.
VII^{re} Les Isles de l'Atlantique du Sud, comprises dans le Royaume de la Nouvelle France, depuis le Cap de York jusqu'à la Baie d' Hudson, en 1713.

AMÉRIQUE
ou
INDES OCCIDENTALES,
avec les Nouvelles Découvertes du Capit. Cook,
depuis le Détroit de Behring au Nord,
dans l'Océan Pacifique du Nord et Sud.
Par C.F. DELAMARCHE
géographe et Successeur de ROBERT DE LUYNDY.
A PARIS
Rue de la Harpe, au Collège de M. Guéroux.
1792

CARTE DES ISLES BRITANNIQUES qui renferment les ROYAUMES D'ANGLETERRE D'ECOSSE & D'IRLANDE Divisee par Provinces et Comtes. et dans laquelle se trouvent les principales Villes & Ports de ces Rois. Par ROBERT DELAMARCHE Geographe A PARIS Chez CF Delamarche Geographe Rue du Foin St Jacques au College de M^{rs} Gervais 1789

Table with columns for 'Par rapport à la Géographie & Astronomie', 'Par rapport à la Religion', 'Par rapport à l'Angle', and 'Par rapport à l'Etat'. It lists various regions and their characteristics.



EXPLICATION de quelques mots Anglois employés dans cette Carte

Anglais	Francois	Anglais	Francois
Bay	Baie	Bank	Rive
Cap	Cap	Castle	Fort
Count	Comte	County	Comté
City	Ville	County	Comté
Circuit	Paroisse	County	Comté
County	Comté	County	Comté
Circuit	Paroisse	County	Comté
County	Comté	County	Comté
County	Comté	County	Comté

OCEAN OCCIDENTAL

MER D'ALLEMAGNE

CANAL DE ST. GEORGE'S MER D'IRLANDE

CANAL DE BRISTOL


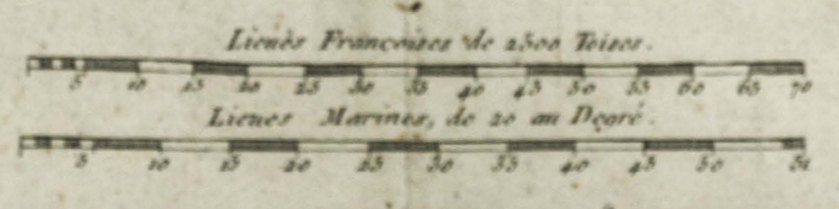

LA MANCHE

FRANCE



LES COURONNES DU NORD,
LE DANEMARCK, LA NORWÈGE, L'ISLANDE,
ET LA SUÈDE.
partie de LA RUSSIE D'EUROPE, de LA POLOGNE, LA PRUSSE ;
partie de L'ALLEMAGNE et des Frontières de la FRANCE.
 par C.F. Delamarche Successeur de M.M. Sanson & Robert de Vaugondy

A PARIS rue du Foin S. Jacques, au Collège de M^r Germain.
 An 1792.



Océan Septentrional ou Mer Glaciale



Cercle Polaire Arctique

GROENLAND

ISLANDE

Cap Nord

Reis Botten

Warhus

Waranger

Waranger

Waranger

Waranger

Waranger

Waranger

Waranger

Waranger

Waranger

Waranger

Waranger

Waranger

Waranger

Waranger

Waranger

Waranger

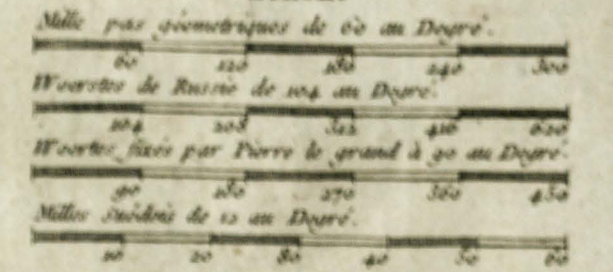


CARTE GÉNÉRALE DE L'EMPIRE DES RUSSES en EUROPE et en ASIE, dressée d'après les cartes de l'Adas Ruffien, par le S. Robert de Vaugondy, Géographe.

A PARIS chez M. Delamarche, au Salon de Peinture, au Collège de France.

Occident

Echelle



Dessiné par l'auteur et gravé



Explication
de quelques dénominations usées
employées dans cette Carte.

Baie	Blanc	Neret	Neg
Couvent	Noir	Ouro	Lac
Coste	Port	Ouro	Lieux publics
Cote	Montagne	Ouro	Isle
Cote	Ville	Pole	Campagne
Cote	Baye	Pastepa	Découvert
Limon	Lac navigable	Shobode	Lacs marés
Mont	Fanal	Stip	Découvert
Nouveau	Bar	Warchet	Haut
Nouveau	Cap	Zimou	Habitat d'Indes

Termes usés dans les
copies de la Titare

Cote	Fluore	Ston ou Koton Ville
Coste	Encre	Ston ou Koton
Ouro	Nor	Ston ou Koton
Pole	Stip	Ston ou Koton
Shobode	Stip	Ston ou Koton
Stip	Stip	Ston ou Koton
Warchet	Stip	Ston ou Koton
Zimou	Stip	Ston ou Koton

Orient



Echelle
Milles Paris Géométriques
Lignes communes de France
Lignes Marines de 30 au degré

LA FRANCE
DIVISEE
Par Provinces ou Gouvernemens Militaires
avec les Routes.
*(Les chiffres Arabes et les lignes traites indiquant
les divisions en Départemens.)*
Dressée
sur les Observations Aironomiques.
Par le Sr. JANVIER, Géographe
A PARIS
Chez Delamarche, Géographe,
Rue du Foin Saint-Jacques,
au Collège de M^r de la Chapelle.
Avec Privilege

**TABLE DES PROVINCES DE FRANCE et
Leurs Capitales renfermées dans les trente deux Gouvernemens**

Dans Le Royaume de FLANDRE, Lille, Gand, Bruges, Namur, Valenciennes.
PICARDIE, Laon, Arras, Cambrai, Douai, Valenciennes, Compiègne, Amiens, Soissons, Reims, Troyes, Paris.
NORMANDIE, Rouen, Caen, Evreux, Lisieux, Argentan, Alençon, Domfront, Mortain, Avranches, Cherbourg, Val-de-Vie.
ISLE DE FRANCE, Paris, Orléans, Bourges, Sens, Auxerre, Troyes, Compiègne, Amiens, Soissons, Reims, Troyes, Paris.
CHAMPAGNE, Reims, Troyes, Vitry, Châlons, Meaux, Compiègne, Amiens, Soissons, Reims, Troyes, Paris.
DUCHÉ DE LORRAINE, Nancy, Metz, Verdun, Toul, Epinal, Lunéville, Sarrebourg, Dieulouard, Thionville, Metz, Verdun, Toul, Epinal, Lunéville, Sarrebourg, Dieulouard, Thionville.
L'ALSACE, Strasbourg, Colmar, Mulhouse, Belfort.
BRANCHE COMTE, Montebellard, Besançon.
BOURGOGNE, Dijon, Beaune, Auxerre, Chalon, Mâcon, Clugny, Langres, Troyes, Compiègne, Amiens, Soissons, Reims, Troyes, Paris.
BOURBONNOIS, Moulins.
NIVERNAIS, Nevers.
LE BERRY, Bourges.
L'ORLÉANOIS, Orléans.
TOURAIN, Tours.
SAUMUROIS, Saumur.
LE MAINE ET PERCHE, Le Mans.
BRETAGNE, Rennes.
BOUYONN, Bayonne.
L'AUNIS, Le Mans.
SAINTONGE ET ANGOUMOIS, Angoulême.
LIMOSIN, Limoges.
MARCHE, Bourges.
AUVERGNE, Clermont.
LYONNOIS, Lyon.
DAUPHINE, Grenoble.
PROVENCE, Aix.
LANGUEDOC, Montpellier.
ROUSSILLON, Perpignan.
FOIX, Foix.
NAVARRIE ET BEARN, Pau.
GUENNE ET GASCOGNE, Bordeaux.
PIEMONT, Turin.
LOMBARDIE, Milan.
VENETIE, Venise.
LA SCYTHIE, Constantinople.
LES INDES, Pondichéry.
LA CHINE, Canton.
LA MALACQUE, Malacca.
LA SIBIRIE, Irkoutsk.
LA PERSE, Isfahan.
LA TURQUIE, Constantinople.
LA RUSSIE, Pétersbourg.
LA Pologne, Varsovie.
LA Prusse, Berlin.
LA Suède, Stockholm.
LA Danemarque, Copenhague.
LA Hollande, Amsterdam.
LA Belgique, Bruxelles.
LA Suisse, Bâle.
LA Savoie, Chambéry.
LA Corse, Ajaccio.

Dans la Table et dans les cartes de chaque Gouvernemens
les noms des Provinces se voient par les lettres.

Signes Indicateifs

Chef-Lieu de PRÉFECTURE

Chef-Lieu de sous-Préfecture

LE GRAND OcéAN

LA MANCHE ou LE CANAL

MER BRITANNIQUE

CARTE

DE LA

RÉPUBLIQUE FRANÇAISE

DIVISÉE EN 108 DEPARTEMENTS


Par C. F. DELAMARCHE Géographe
et Successeur de Robert de Vaugouy

A PARIS

Rue de la Harpe n° 24

An 7

ECHELLES



Longitude du Méridien de Paris



ALLEMAGNE
 MER D'ALLEMAGNE
 de Brée Werthien

DANEMARK MER BALTIQUE

Golfe de Dantzick

CARTE DE
 L'EMPIRE D'ALLEMAGNE

Destinée d'après les Cartes Nationales et acquiescées aux observations Astronomiques par ROBERT DE FURCEND
 Corrigée et dressée en IX Cercles, suivant les divisions politiques actuelles, avec les parties subalternes et l'indication des Enclaves, ou pays qui, renfermés dans un Cercle, appartiennent néanmoins à l'entree Cercle.

Par C.F. DELAMARCHE Geog.
 et Successeur de R. de HUGO

1702

ECHELLE

Mille pas communs de 60 au degré	0 10 20 30 40 50 60
Lignes communes d'Allemagne de 30 au degré	0 10 20 30 40 50 60
Grandes toises de Paris de 12 au degré	0 10 20 30 40 50 60
Lignes de France de 24 au degré	0 10 20 30 40 50 60
Lignes de Hollande de 16 au degré	0 10 20 30 40 50 60
Lignes d'Autriche de 8 au degré	0 10 20 30 40 50 60
Lignes romaines de France de 12 au degré	0 10 20 30 40 50 60
Lignes de l'Allemagne de 30 au degré	0 10 20 30 40 50 60
Lignes de Hollande de 16 au degré	0 10 20 30 40 50 60
Lignes de France de 24 au degré	0 10 20 30 40 50 60
Lignes communes de France de 12 au degré	0 10 20 30 40 50 60
Lignes des toises de France de 12 au degré	0 10 20 30 40 50 60





**CARTE DE LA
REPUBLIQUE DES SUISSES**

où sont distingués
les 13 Cantons et leurs alliés,
les Sujets de ces Cantons et ceux
de leurs alliés.

par le S^r ROBERT DE VAUGONDY Géog.

Les Alliés des Suisses sont
l'Abbé et la ville de S. Gall en Suisse, la ville de Gyon dans le Wallais,
les Grisons qui se divisent en Sionnois, savoir la ligne de Cade ou
Maison Dieu et la ligne des droitures ou communales, Malhausen
en Alsace, Rottem en Souabe, Bad, Neuchâtel et Wallargen vers la Fran-
che Comté, Genève en Savoie, les Evêques de Bâle en Suisse, Con-
stance en Souabe et en Suisse, et de Chur ou Coire dans les Grisons.

Leurs Sujets sont
à l'Abbé de S. Gall le Comte de Toggenburg
à l'Evêque de Gyon M. Moros, M. Mosch, M. Hoch et le Val d'Aoste
aux Grisons le Comte de Chamouni, la Vallée de la Maurienne,
le Comte de Romos et la Prévôté de la Seigneurie d'Altdorf.



Les 13 Cantons des Suisses sont Zurich, Berne, Lucerne, Uri, Schwitz, Unterwald, Zug, Glâre, Bâle, Fribourg, Solothurn, Schaffhouse, Appenzel.

Les Sujets des Suisses sont

- à Glaris le Comte de Werdenberg.
- à Zurich le Comte d'Alsace.
- à Schwitz et Glaris les Baill. de Gostal et d'Urmach.
- à Berne et Fribourg les Baill. de Murât, Orbe, Gruyère et Scherwiller.
- à Uri, Schwitz et Unterwald les plus anciens les Baill. de Bollingen, Val Brévine et Palenothal aux mêmes et à Glaris la ville et le Comte de Rapperschwil.
- à Uri, Schwitz, Unterwald, Lucerne, Zurich, Zug, Glaris partie du Tigeon dont les offices communaux ont été de la concession de Berne, de Fribourg et de Solothurn.
- Les Prévôtés libres le Comte de Sionnois et la ville de Prévostel aux mêmes et à Berne les Baill. de Bâle, Bruggen, et Mollat.
- aux et plus anciens les Baill. de Ingersheim, de Lancy, de Monthel et de Mondin.

Cantons Protestans Cantons Catholiques.

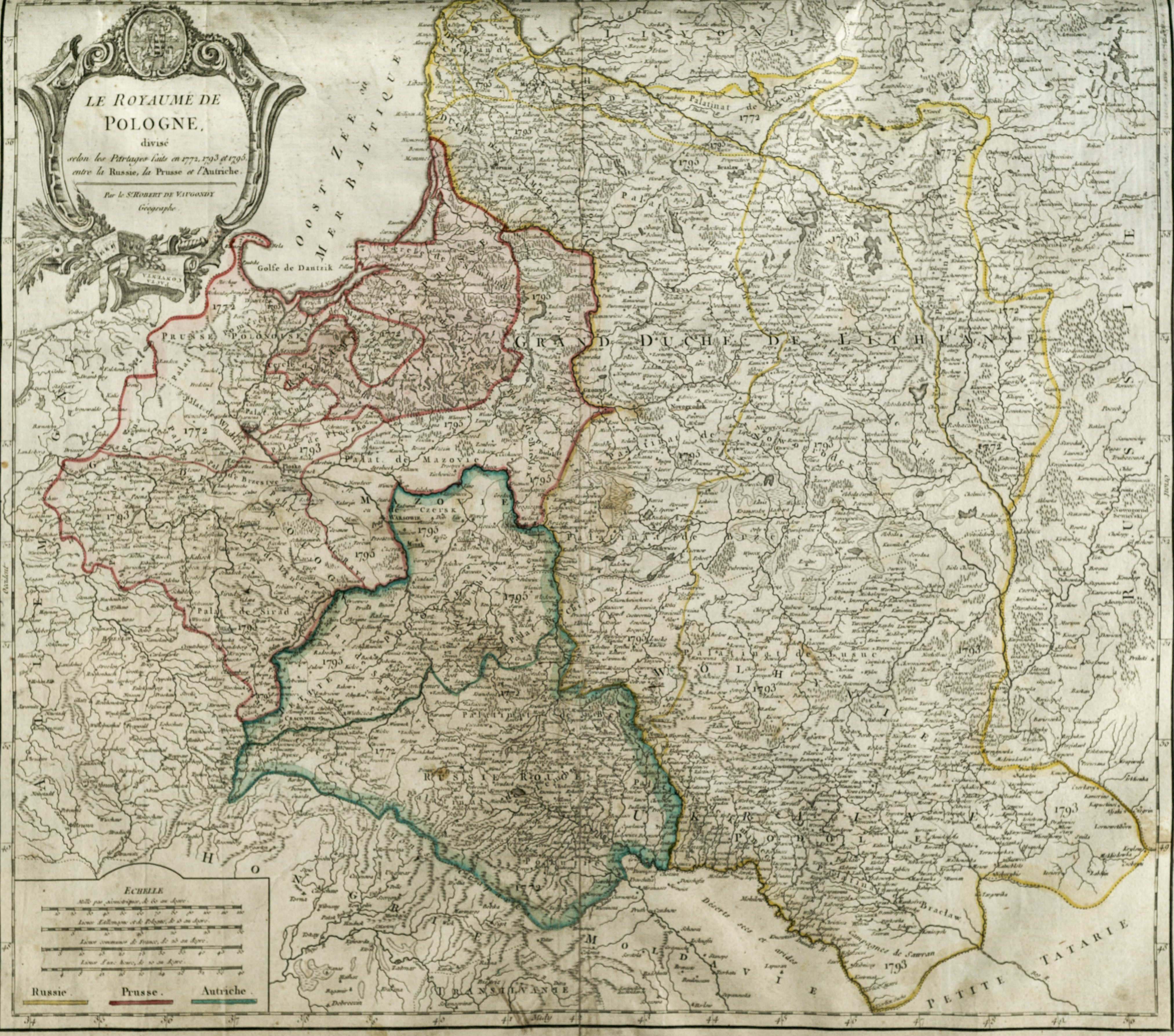


LE ROYAUME DE POLOGNE,


divisé

selon les Partages faits en 1772, 1793 et 1795,
entre la Russie, la Prusse et l'Autriche.

Par le S^r ROBERT DE VAUGONDY
Géographe



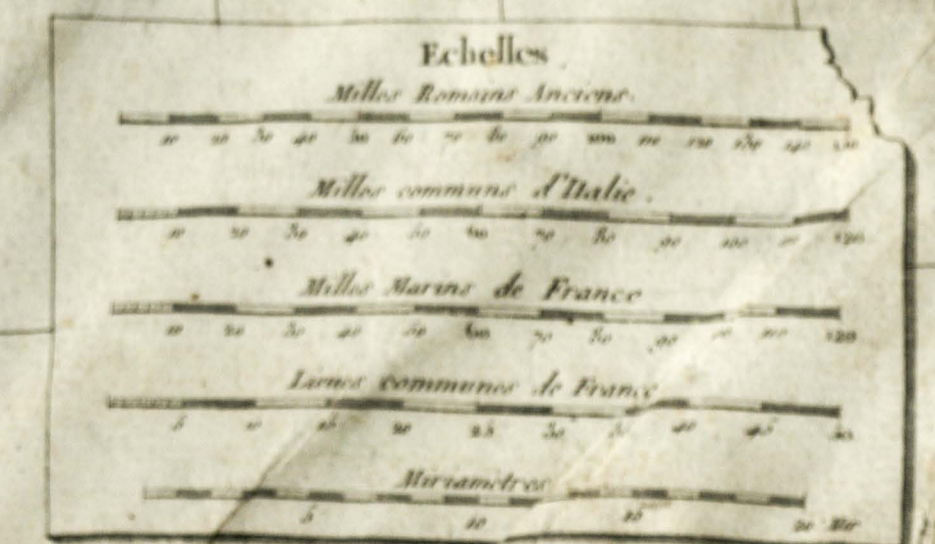
ECHELLE



Russie Prusse Autriche

CARTE GÉNÉRALE DE L'ITALIE
 Rédigée sur les Observations les plus Authentiques
 ou sur celles des Rotes et les Divisions des Nouvelles Républiques
 publiée en
 Brumaire l'An VII de la République Française
 Par C.F. DELAMARQUE Géographe
 Successeur de Robert de Vaugondy
 à Paris chez l'Editeur, Rue de la Harpe, n. 22
 au-dessus de la boutique de M. de la Harpe.
 (1798)

Cette Carte se trouve
 à Turin chez Bonnardel et Comp.
 à Gènes chez Treu et Comp.
 à Livourne chez de Gamba.
 à Milan chez Marzoulin.
 à Parme chez Blanchon.



Longitude Orientale de Paris.



TURQUIE
EUROPÉENNE



PARTIE ORIENTALE DE LA CARTE DES ANCIENNES MONARCHIES
Omnia anima Potestatis sublimioribus subdit sit: Non est enim Potestas nisi à Deo: quæ autem sunt, à Deo ordinate sunt. Aux Romains, ch. XIII. v.1.



Echelle
 Milles Anciens de 75 au Degré
 Stades de 75 au Degré
 Parasanges de 75 au Degré et de 75 Stades chacune
 Lignes de 45 au Degré et de 45 Stades chacune

Que tout le monde soit soumis aux Puissances Supérieures; car il n'y a point de Puissance qui ne vienne de Dieu, et c'est luy qui a établies toutes celles qui sont sur la Terre. *Ant. Rollin, le XIII. p. 1.*

POUR SERVIR A LA LECTURE DE L'HISTOIRE ANCIENNE DES EGYPTIENS, DES CARTHAGINOIS, DES ASSYRIENS, DES BABYLONIENS, DES MEDES, DES PERSES, DES MACEDONIENS, DES GRECS.
 Par M. ROLLIN ancien Recteur de l'Université de Paris, Professeur d'Eloquence au Collège Royal et Associé à l'Académie Royale des Inscriptions et Belles-Lettres.
 Dressée par le Sr. ROBERT DE VAUGONDY, Géographe.



LES ANCIENS EMPIRES ont été,

Celui des ASSYRIENS, il comprenoit l'Afrique, la Perse, la Médie, la Chaldée, l'Arabie, la Syrie, la Palestine, l'Égypte, et l'Éthiopie.	Le ROYAUME d'ASSYRIE, il comprenoit l'Afrique, la Perse, la Médie, la Chaldée, l'Arabie, la Syrie, la Palestine, l'Égypte, et l'Éthiopie.	Le ROYAUME de BABYLONE, il comprenoit la Perse, la Médie, la Chaldée, l'Arabie, la Syrie, la Palestine, l'Égypte, et l'Éthiopie.	Le ROYAUME des MEDES, il comprenoit la Perse, la Médie, la Chaldée, l'Arabie, la Syrie, la Palestine, l'Égypte, et l'Éthiopie.	L'EMPIRE des PERSES sous DARIUS le Grand, il comprenoit la Perse, la Médie, la Chaldée, l'Arabie, la Syrie, la Palestine, l'Égypte, et l'Éthiopie.	L'EMPIRE de MACEDONIENS sous ALEXANDRE le Grand, il comprenoit la Grèce, la Macédoine, la Thrace, la Syrie, la Palestine, l'Égypte, et l'Éthiopie.	Le PARTAGE de l'EMPIRE d'ALEXANDRE en quatre ROYAUMES, il comprenoit la Grèce, la Macédoine, la Thrace, la Syrie, la Palestine, l'Égypte, et l'Éthiopie.	L'EMPIRE des PARTHES, il comprenoit la Perse, la Médie, la Chaldée, l'Arabie, la Syrie, la Palestine, l'Égypte, et l'Éthiopie.
--	---	--	--	--	--	--	--

L'EMPIRE des CARTHAGINOIS s'étendit depuis les Colonnes de Hercule jusqu'à Autels des Phéniciens, il avoit en Europe l'île de Sardaigne, les îles Baléares, une grande partie de l'Espagne, et presque toute la Sicile.

IMPERII OCCIDENTIS

Tabula synoptica.

A Julio Caesare ad Antoninum Pium usque, Romanum Imperium ab uno tantum Imperatore gubernatum est...

OCCIDENTIS IMPERII Insulae in Europa ab septentrione Hispaniarum ad primam Macedoniam et Epurum sunt...

Provinciae

Insulae

Insulae

Insulae

Insulae

Insulae

Insulae

Insulae

Insulae

Insulae

Insulae

Insulae

Insulae

Insulae

Insulae

Insulae

Insulae

Insulae

Insulae

Insulae

Insulae

Insulae

Insulae

Insulae

Insulae

Insulae

Insulae

Insulae

Insulae

Insulae

Insulae

Insulae

Insulae

Insulae

Insulae

Insulae

Insulae

Insulae

Insulae

Insulae

Insulae

Insulae

Insulae

Insulae

Insulae

Insulae

Insulae

Insulae

Insulae

Insulae

Insulae

Insulae

Insulae

Insulae

Insulae

Insulae

Insulae

Insulae

Insulae

Insulae

Insulae

Insulae

Insulae

Insulae

Insulae

Insulae

Insulae

Insulae

Insulae

Insulae

Insulae

Insulae

Insulae

Insulae

Insulae

Insulae

Insulae

Insulae

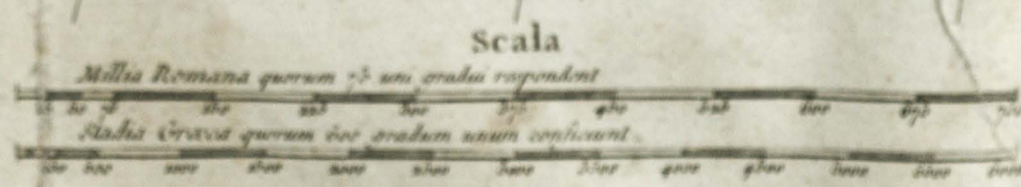
Insulae

Insulae

Insulae

Insulae

Insulae



IMPERIUM OCCIDENTIS

Sub dispositione

PERFECTIONE

TOMO III

CELTICUS

OCCIDENTALIS

OCEANUS

MARE EXTERIUS

GALLIARUM DESCRIPTIO
 ex SANSONUM Tabulis editis et manuscriptis
 excerpta
 ope Animadversionum
DOMINI MARTINI BOUQUET BENEDICTINI
 et Dissertationum DOMINI LEBOUF
 Antissiodor. Canonici, emendata
 ab **Enrico Roberto** Geographo Rege ordinario.

DESCRIPTION DES GAULES
 Tirée des Cartes imprimées et manuscrites
 des S^{rs} SANSON,
 Corrigée sur les Remarques
 de **DOM BOUQUET BENEDICTIN**,
 et sur les Dissertations de **M. LEBOUF**
 Chanoine d'Auxerre,
 Par le S^r **G. Robert** Geographe ordinaire du Roy

Scala
 Picae Milliarum Romanarum
 Picae Leucae Galliarum
 Leuca Romanorum Galliarum quatuor sunt 25 centesime picae
 PARIS
 Chez le S^r Delamarche Geographe
 Rue du Fou aux Epées au Collège de M^{rs} de la Harpe

et

Dumnonium quod et Oceanum Primum

et OCEANUS

Scala

PARIS

OCEANUS BRITANNI

AQUITANICUS OCEANUS

MARE INTERNUM quod et MEDITERRANEUM

LES GAULES ont été
 appelées par les Romains
 GAULE CISALPINE,
 CITERIEURE & TOGATA
 et
 GAULE TRANSALPINE
 et ULTERIEURE
 C'est dernière qui est
 LA GAULE proprement dite
 et se appelle COMATA
 et LA NARBONNAISE.
 Braccata.
 Elle se a divisée de deux
 avant la dernière temps.

La différence qui y a
 entre les 5 et les 7 Provinces de
 cette dernière division, est que
 l'Aquitaine et la Narbonnoise
 ont été chacune divisée en deux
 pour faire les 7 Provinces.
 Orant que la division en Gaule
 Citerieure et Ulterieure, est
 la même que la précédente.

Les Gaules ont été
 appelées par les Romains
 GAULE CISALPINE,
 CITERIEURE & TOGATA
 et
 GAULE TRANSALPINE
 et ULTERIEURE
 C'est dernière qui est
 LA GAULE proprement dite
 et se appelle COMATA
 et LA NARBONNAISE.
 Braccata.
 Elle se a divisée de deux
 avant la dernière temps.

Les Gaules ont été
 appelées par les Romains
 GAULE CISALPINE,
 CITERIEURE & TOGATA
 et
 GAULE TRANSALPINE
 et ULTERIEURE
 C'est dernière qui est
 LA GAULE proprement dite
 et se appelle COMATA
 et LA NARBONNAISE.
 Braccata.
 Elle se a divisée de deux
 avant la dernière temps.

Les Gaules ont été
 appelées par les Romains
 GAULE CISALPINE,
 CITERIEURE & TOGATA
 et
 GAULE TRANSALPINE
 et ULTERIEURE
 C'est dernière qui est
 LA GAULE proprement dite
 et se appelle COMATA
 et LA NARBONNAISE.
 Braccata.
 Elle se a divisée de deux
 avant la dernière temps.





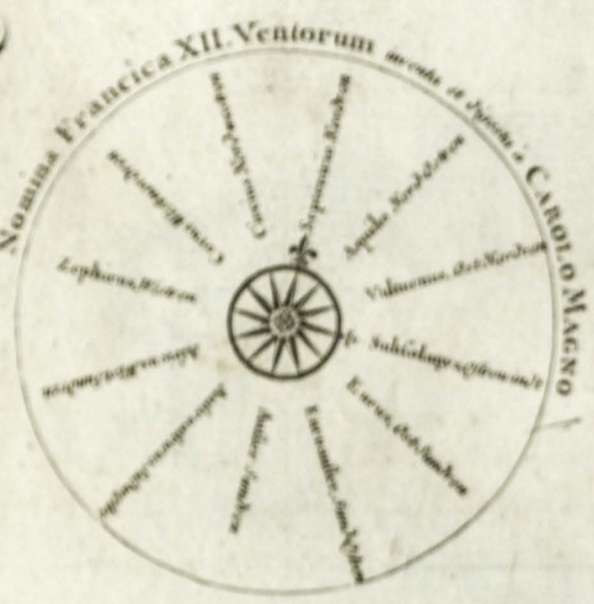
ATLANTICUS OCEANUS qui et OCCIDENTALIS

IMPERIUM CAROLI MAGNI
OCCIDENTIS IMPERATORIS

Completens universam Galliam, in Hispania quidquid a Pyrenaeis montibus occurrit ad Iberum et Rubricatum usque fluvios, cum Balearibus insulis, in Italia quidquid Langobardica dittonis fuerit, cum adjacentibus Istriâ, Liburniâ, Dalmatiâ, insulaque Corsica, Rhætiâ quoque Vindeliciam, Noricum, et quidquid Danubium et Alpes interjacet; atque ultra Danubium partem non modicam Pannoniarum, Germaniam non tantum cis-Albim, sed etiam ulterius ad Oderam usque flumen et ad mare Balticum.

Hanc tabulam conatibus Geographicis describat
F. G. ROBERT Regis Christianiss. Geographus

A PARIS
Chevalier S. Delamarche Geographe.
Rue du Foin St. Jacques.
an Collège de M^{rs} Gueno.





FRANCIE STATUS
 Sub **REGIBUS PRIME STIRPIS**,
 ex Observationibus D. MART. BOUQUET Benedictini
 atque
 ex Dissertationibus D. LEBLUF Canonici Autissiod.
 Excerptus
 ab Egidio ROBERT, Geographo Regis Ordinario.
 Cum Privilegio, 1740.

ÉTAT DE LA FRANCE
 sous **LES ROIS DE LA PREMIÈRE RACE**
 tiré des Observations de D. BOUQUET Benedictin.
 et des Dissertations de M. LEBLUF chanoine d'Autierre.
 Par le S. G. ROBERT, Géographe Ord. du Roi.
 A PARIS,
 Chez le S. F. Delamarche Géographe, Rue du Foire
 Saint Jacques, au Collège de M. Corneille.
 1740.

Partage des enfants de Clovis après la mort de ce Prince arrivée en 511.

Selon le P. le Coigne
 THIERRY 4^e fils de Clovis eut la Neustrie, la Bourgogne, le Maine, et le pays de la Loire.

Selon M. Labbe le P. de Bérulle
 THIERRY 4^e fils de Clovis eut la Neustrie, la Bourgogne, le Maine, et le pays de la Loire.

CHILDEBERT 2^e fils de Clovis eut la Belgique, le pays de France, la Provence, et la Septimanie.

CLotaire 1^{er} fils de Clovis eut la Gaule Belgique, la Neustrie, la Bourgogne, le Maine, et le pays de la Loire.

CHILDEBERT 2^e fils de Clovis eut la Belgique, le pays de France, la Provence, et la Septimanie.

CLotaire 1^{er} fils de Clovis eut la Gaule Belgique, la Neustrie, la Bourgogne, le Maine, et le pays de la Loire.

CHILDEBERT 2^e fils de Clovis eut la Belgique, le pays de France, la Provence, et la Septimanie.

CLotaire 1^{er} fils de Clovis eut la Gaule Belgique, la Neustrie, la Bourgogne, le Maine, et le pays de la Loire.

TARLE METHODIQUE, GENEALOGIQUE, CHRONOLOGIQUE, ET GEOGRAPHIQUE
 Du Second Age du monde, qui commence au Deluge l'an 1657, jusqu'à la voca-
 tion d'Abraham l'an du Monde 2083, et dure 426 ans.

Voici le Denombrement des fils de Sem, Cham et Japhet, enfans de NOE
 Gen. ch. X. v. 1 et Paralip. ch. 1. v. 4 et suivants,
 et ces fils nâquirent deux après le Deluge gen. ch. X. v. 1 et est deux
 qui ont sorti la race des hommes qui sont sur la terre ch. IX. v. 19.

- | | |
|---------------------|--|
| 1. ELAM
2. ASSUR | 3. ARPHAXAD
4. LUD
5. ARAM
6. SODOMITE
7. GOMER
8. MAGOG
9. JAVAN
10. TUBAL
11. MESH
12. GETHUR
13. KENIZ
14. KENIZITE
15. KENIZITE
16. KENIZITE
17. KENIZITE
18. KENIZITE
19. KENIZITE
20. KENIZITE
21. KENIZITE
22. KENIZITE
23. KENIZITE
24. KENIZITE
25. KENIZITE
26. KENIZITE
27. KENIZITE
28. KENIZITE
29. KENIZITE
30. KENIZITE
31. KENIZITE
32. KENIZITE
33. KENIZITE
34. KENIZITE
35. KENIZITE
36. KENIZITE
37. KENIZITE
38. KENIZITE
39. KENIZITE
40. KENIZITE
41. KENIZITE
42. KENIZITE
43. KENIZITE
44. KENIZITE
45. KENIZITE
46. KENIZITE
47. KENIZITE
48. KENIZITE
49. KENIZITE
50. KENIZITE
51. KENIZITE
52. KENIZITE
53. KENIZITE
54. KENIZITE
55. KENIZITE
56. KENIZITE
57. KENIZITE
58. KENIZITE
59. KENIZITE
60. KENIZITE
61. KENIZITE
62. KENIZITE
63. KENIZITE
64. KENIZITE
65. KENIZITE
66. KENIZITE
67. KENIZITE
68. KENIZITE
69. KENIZITE
70. KENIZITE
71. KENIZITE
72. KENIZITE
73. KENIZITE
74. KENIZITE
75. KENIZITE
76. KENIZITE
77. KENIZITE
78. KENIZITE
79. KENIZITE
80. KENIZITE
81. KENIZITE
82. KENIZITE
83. KENIZITE
84. KENIZITE
85. KENIZITE
86. KENIZITE
87. KENIZITE
88. KENIZITE
89. KENIZITE
90. KENIZITE
91. KENIZITE
92. KENIZITE
93. KENIZITE
94. KENIZITE
95. KENIZITE
96. KENIZITE
97. KENIZITE
98. KENIZITE
99. KENIZITE
100. KENIZITE |
|---------------------|--|

ORBIS Biblicus Sacro cognitus
 & GEOGRAPHIA SACRA
CARTE DE LA GEOGRAPHIE SACREE
 pour l'Ancien Testament
 qui contient
 1^o Les Noms des DESCENDANTS de NOE de puis leur Sortie
 de l'Arche en 1657, jusqu'à leur Division du tems de PHALEG;
 2^o Les PEUPLES qui en tirent leurs Noms; 3^o Les Noms qui ont été
 donnés aux Principales Rivières de l'Asie, de l'Afrique, et
 de l'Europe; 4^o ceux des Filles qu'ils y ont fait bâtir.
 Cette Carte sert pour le Second Age du monde qui commence en 1657, et dure
 426 ans, jusqu'à la Position d'Abraham en 2083. On a ajouté les
 Noms des Fils de l'ancien Noë, pour placer ces Noms l'un vis à vis
 du Lieu où Phaleg les a divisés. L'Index Géographique
 de Nicolas Sanson, du Comte de Litterat au Cabinet, et l'un des
 plus beaux Noms qui sont tirés de ce Commentaire, et que ne sont pas de l'Ancien
 ou du Nouveau Testament.
 Par **TERRI MOULLART SANSON**, Geog. ord. du Roi 1716



Chez Delamarche Geographe, Rue du Port St. Jacques
 au Collège de M^{rs} Gervais.

Ce sont les fils de (SEM CHAM ET JAPHET) selon leur famille,
 leur Langue, leur regne et leur peuple ch. X. v. 3.
 Ce sont les familles (des enfans de NOE) selon les diverses nations (qui en
 sont sortis) et c'est de ces familles que se sont formés tous les peuples de la
 terre après le Deluge v. 32.



CARTE
 DE LA TERRE DES HEBREUX ou ISRAELITES
 partagée selon l'ordre de Dieu
 aux douze tribus descendantes
 DES DOUZE FILS DE JACOB,
 savoir
 au delà du Jourdain,
 deux portions qui furent accordées
 AUX TRIBUS DE RUBEN, ET DE GAD,
 et une demiè AUX FILS DE MANASSE
 au delà du Jourdain,
 une portion A LA TRIBU DE JUDA, une à celle
 D'EPHRAÏM, et une demiè AUX FILS ET AUX FILLES
 DE MANASSE
 sept portions qui échurent au sort
 AUX TRIBUS DE BENJAMIN, SIMÉON, ZABULON,
 ISSACHAR, ASER, NEPHTAÏ, ET DAN,
 les Villes que l'on donna dans chaque tribu
 pour la demeure de ceux de la TRIBU DE LEVI,
 et les six Villes de refuge.

Dressé pour la lecture de l'Ecriture Sainte
 sur les cartes, et manuscrits des S^s SANSON.
 Par le S^r ROBERT, Géographe

A PARIS
 Chez Delamarche, Géographe, Palais National, au Salon de M^{rs} Cochin.

Remarques
 Les parties en rouge de la carte
 sont marquées, dans l'écriture
 I. II. III. IV.

Royales
 Villes
 de refuge

2 Parties
 au delà du Jourdain
 de la Tribu de Ruben
 12 Tribus
 qui se trouvent
 dans la Palestine
 21 Rois
 de Juda
 4 Familles
 de Sacerdotes
 21 Tribus
 de la Palestine
 21 Tribus
 de la Palestine

LA TERRE des
 HEBREUX ou des
 ISRAELITES
 être corrigée
 sous l'ajout
 d'un nom

Echelles
 Milles de 5 au degré
 Stades de 600 au degré

88

Cette Carte sert à la lecture du livre
 intitulé Notice de l'Ecriture S^e &c.
 Par le R. P. Colombe Barnabie

Echelle
 de 5 milles Paris Géométriques
 de 600 Stades

Echelles
 Milles de 5 au degré
 Stades de 600 au degré

LA JUDÉE

sous **HERODE le grand,**
où se trouvent

**LA JUDÉE, LA SAMARIE,
LA GALILÉE, LA TRACONITE,
ET ITURÉE, LA PERÉE.**

ET L'IDUMÉE,

Pour les deux Livres des Machabées
et le Nouveau Testament.

On a écrit en caractères romains
les noms des villes que Jésus Christ
a honorées de sa présence.

Le Royaume d'HERODE fut partagé
entre ses trois fils
ARCHÉLAUS, HERODE ANTIPTERIS, et PHILIPPE.
Ponce Pilate fut le seul Administrateur de
la Judée au nom des Romains pendant tout
le règne de ce prince.
On a marqué aussi dans cette carte la Tetrarchie de
ISACHAR qui avoit **ABDENE.**

MER OCCIDENTALE et de PALESTINE



KSIEGARNIA
ANTYKWARIA
DOM
D.M.G. 010
SUSŁÓW

47

