

Спеціальная морская Карта.
 Нахъ Зуаполсь въ Фалстербъ до Копа, между
 Шоного и Зеландіею съ проходами морскими
 мило
КОПЕНГАГЕНА и ГЕЛСЕНОРА
 Дакской описи: рѣдсмартіана и предъставлена Адмиралтейской
 Коллегіи флота Капитаномъ Нагаевымъ.

СКАНД

ЗЕЛАНДІА



Мили немецкия которыхъ 15 подномъ Градусе.

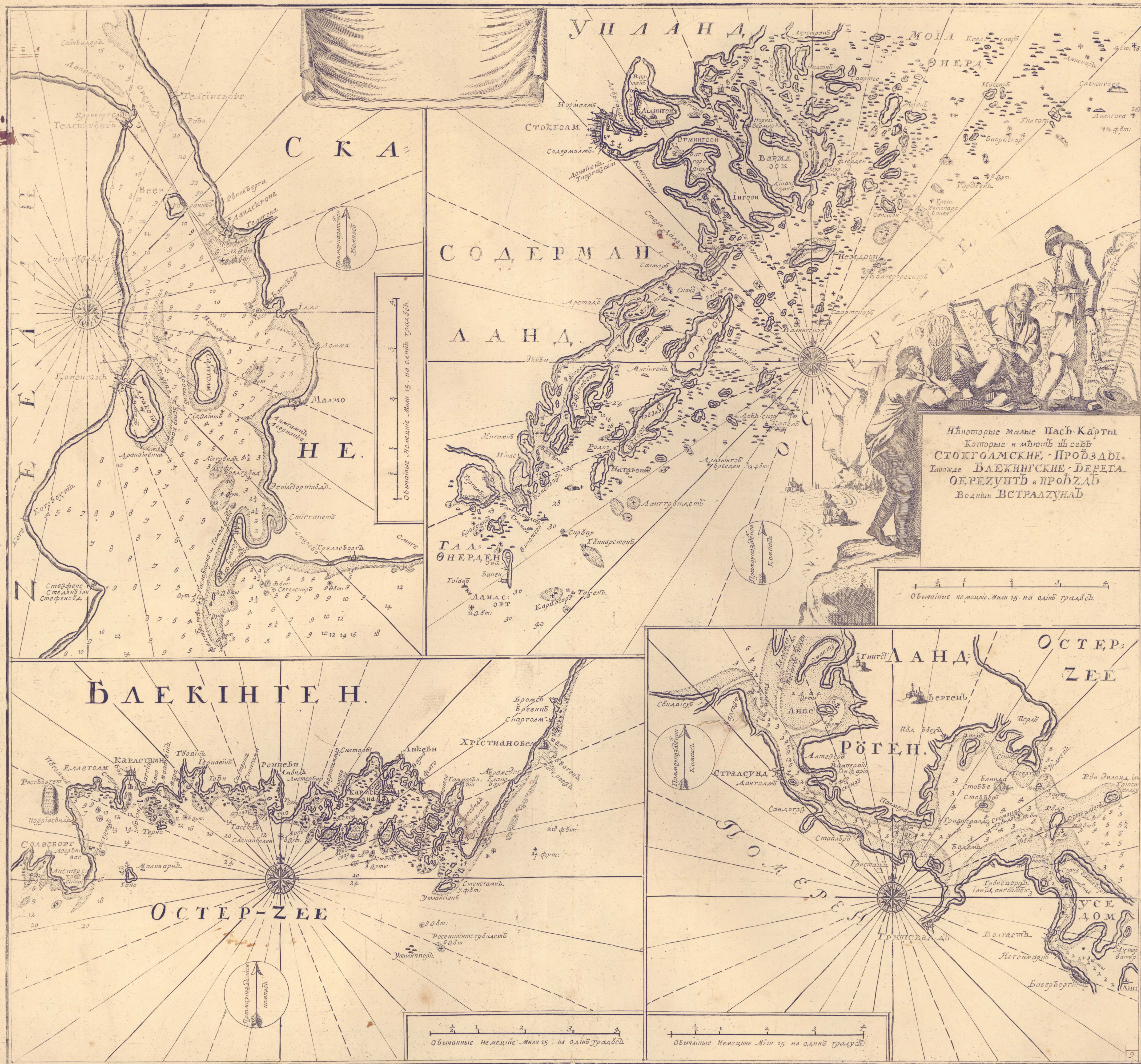


Часть Ютландіи
 Иттер-Борн
 Силезія
 Голландія

Карта
 МОРСКАЯ АККУРАТНАЯ
 Начальн. балтійскаго моря между императорскими берегами отъ восточнаго до западнаго береговъ. Служитъ для путешествія и торговли. Издана въ Санктпетербургѣ въ 1755 году.



Машштабъ
 Восьмидесяти футовъ
 Милъ и павискія которыя по дюймамъ градъ



У П Л А Н Д

С К А

СО Д Е Р М А Н

Л А Н Д

Н Е

Б Л Е К И Н Г Е Н

О С Т Е Р - З Е Е

Нѣкоторыя малые Пасъ-Карты
 Которыя и мѣстѣхъ въ себѣ
 СТОКГОЛМСКІЕ - ПРОЪЗДЫ.
 Также БЛЕКИНГСКІЕ - БЕРЕГА
 ОФРЕЗУВТЪ и ПРОЪЗДЪ
 Водный ВСТРААУНА

Обычные немецкіе Милі 15 на одинъ градусъ

Обычные немецкіе Милі 15 на одинъ градусъ

Обычные немецкіе Милі 15 на одинъ градусъ

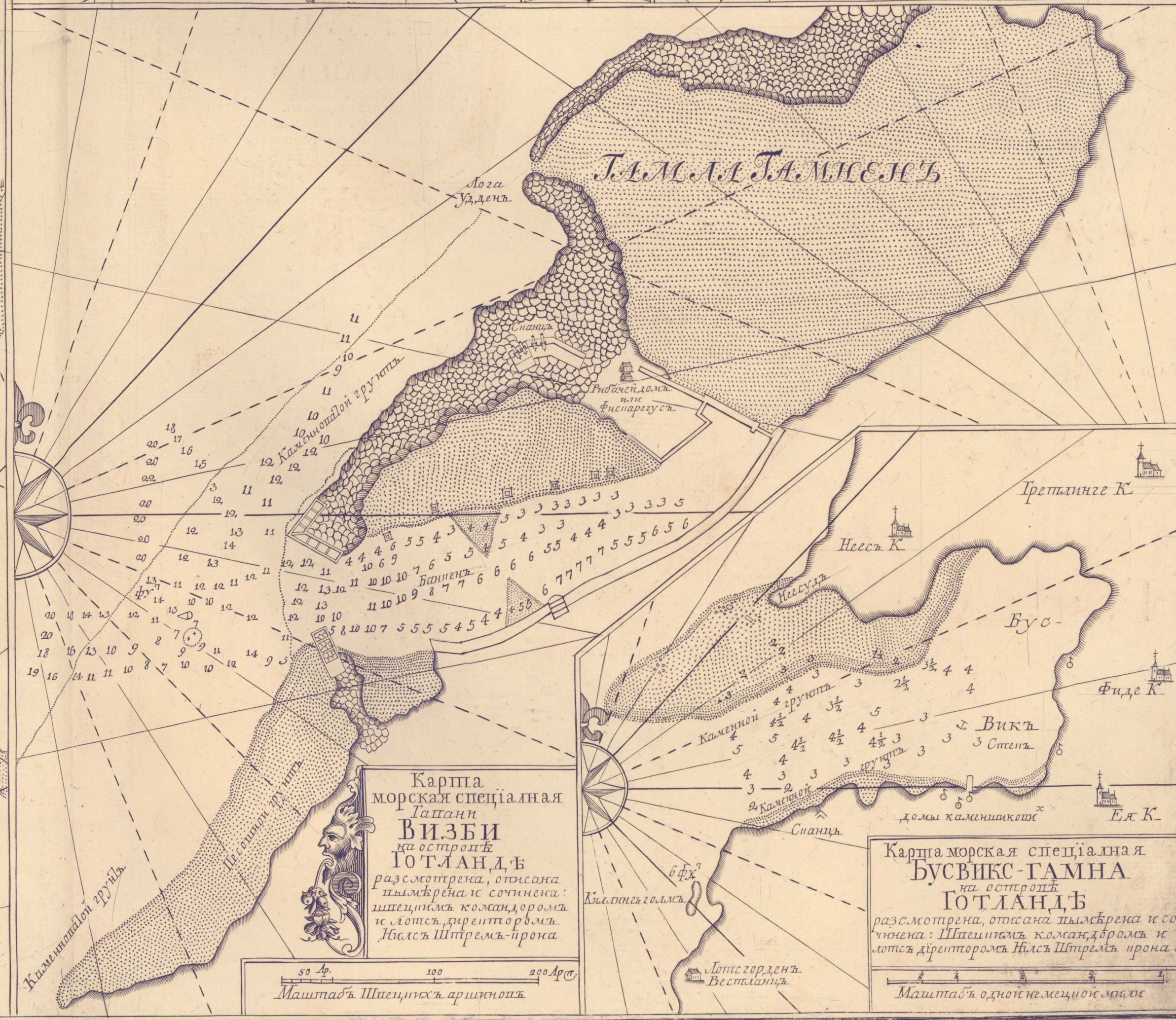
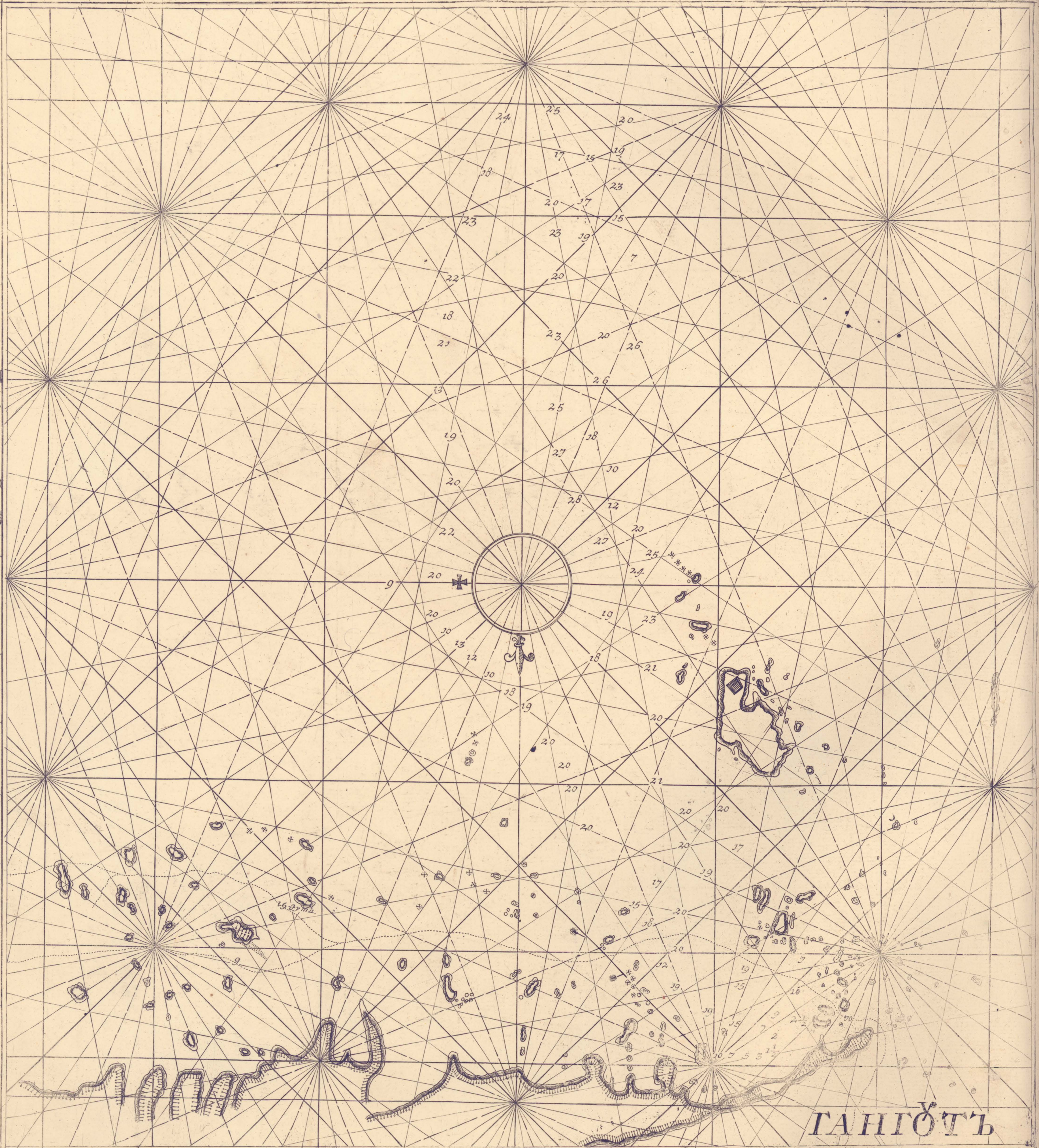
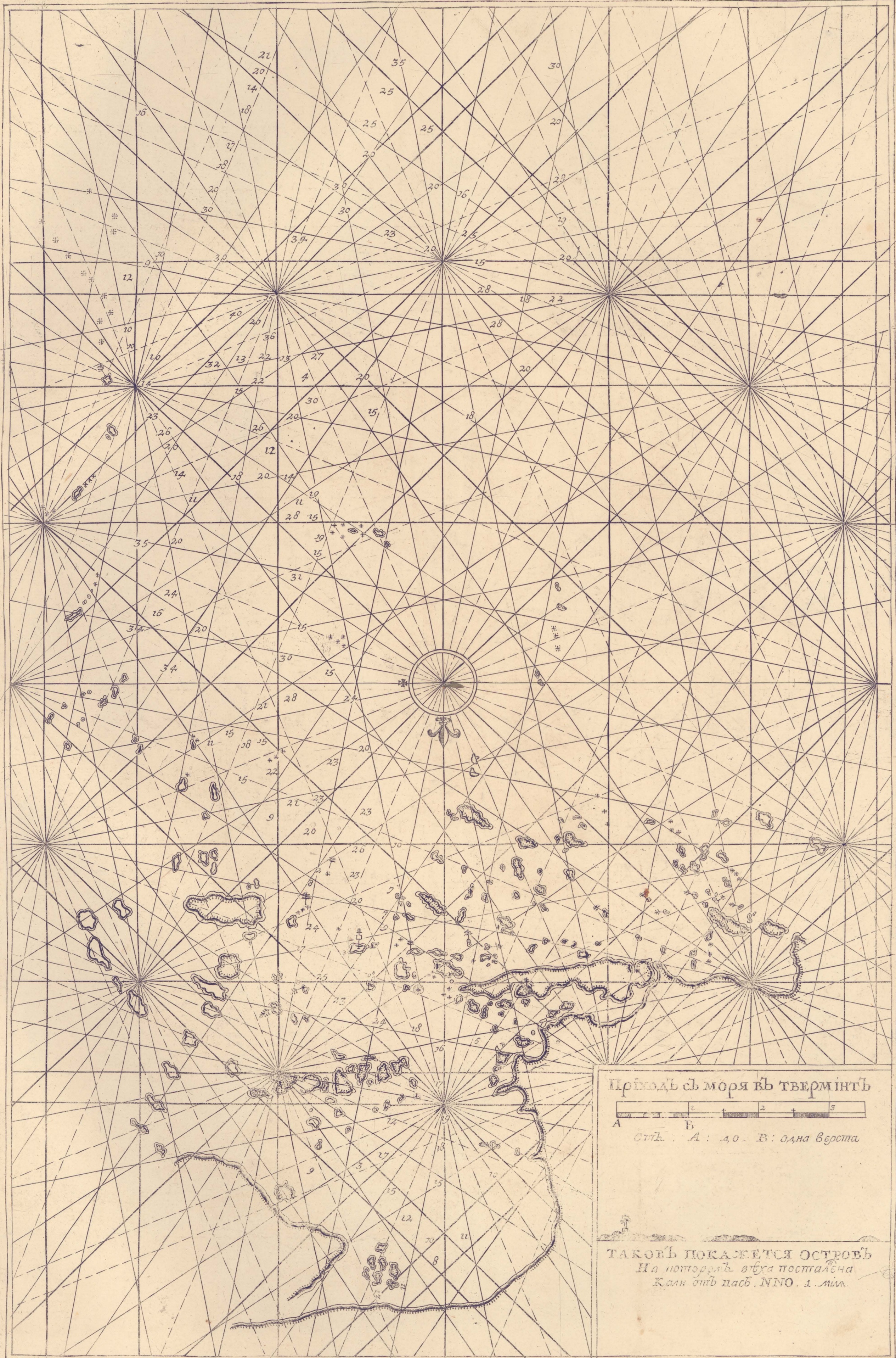


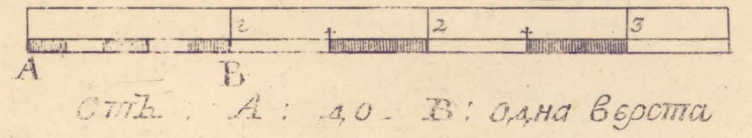
Таблица глубины полярной звезды отъ тѣхъ широтъ NNW. Востокъ 7. Востокъ отъ Д. До Е. одна верста



КАМЧАТКА



Прѣводъ съ моря въ тверминтѣ



Таковъ покажется островъ
 На котораго вѣтра поставлена
 Ками отъ насъ. NNO. 1. миль.

Красильни



Ч У К О Т С К И Й П О Л У О С Т Р О В

Ч А С

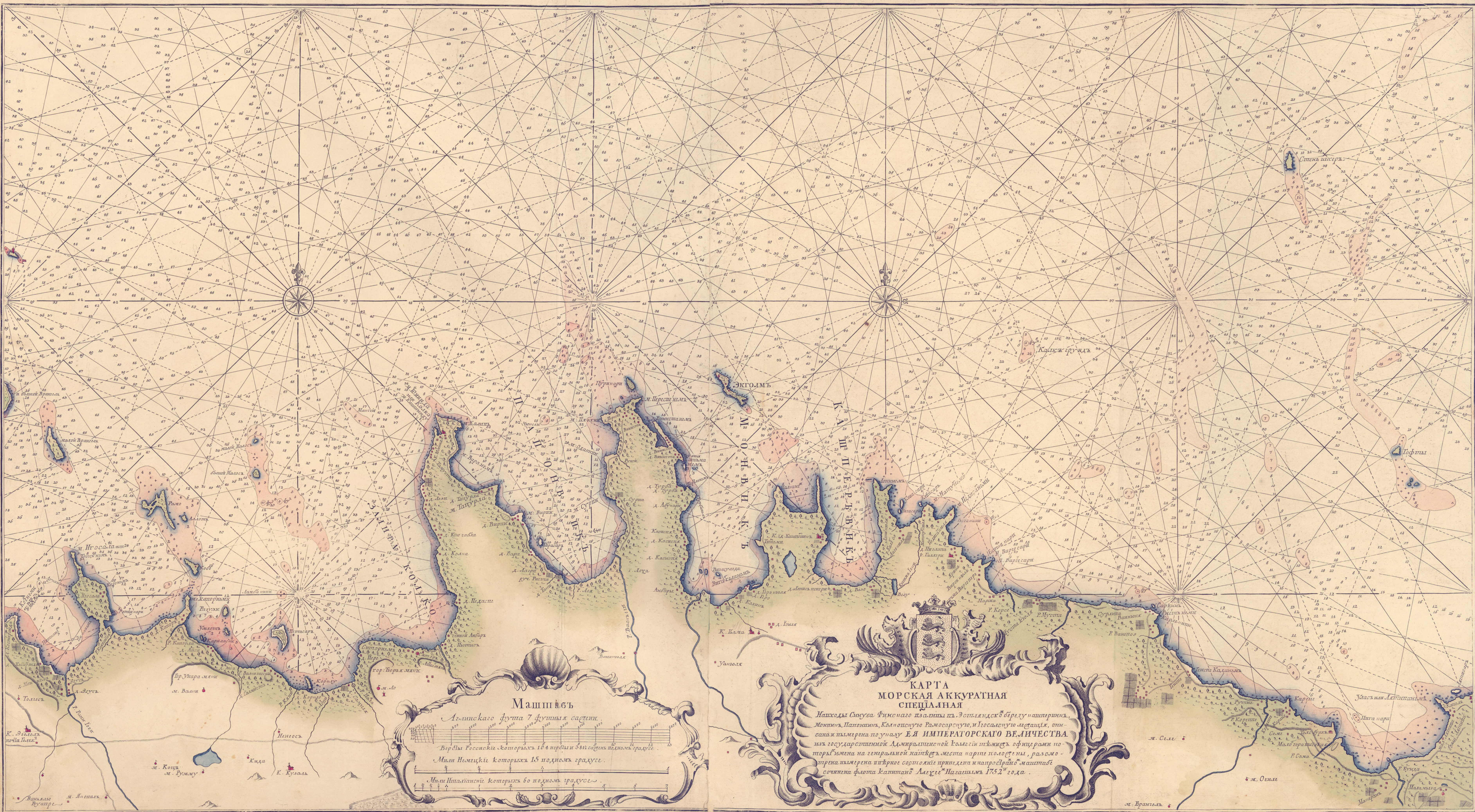
А Н Д И

Маштабъ

Россійскіе Англическаго фута 7 футинныя садини
 100 200 300 400 500 600 700 800 900 1000
 Версты
 Миліи немцкія которыхъ 15 въ одномъ градусе
 1 2 3 4 5 6 7 8 9 10 11 12 13 14 15
 Миліи итальянскія которыхъ бо въ одномъ градусе

Карта
МОРСКАЯ АККУРАТНАЯ

Содержащая все части Севернаго моря и береговъ Камчатскаго оула мыса игасала до мыса сурина, среднюю и прочими заливами и островами предъ теми островами и мысами и глубиною фарватера, и котрой отисано и пыме рено по указу ЕЯ ИМПЕРАТОРСКАГО ВЕЛИЧЕСТВА, моральтейской Коллегіи, береги острова въ 1747 году полудъ флота лейтенантъмъ швайцарца, а мыса камчатскаго сербичемъ, фарватеръ же отисомъ лейтенантъмъ и прочимъ ш. 1748, 1749 и 1750 годовъ, въ разсмотреніи пырванна въ пѣрне восточнаго предъ нами и сочинена на компасъ 1/2 румбѣмъ склоненіи посплющамъ западною флота капитаномъ Нагаинымъ въ 1751 году.



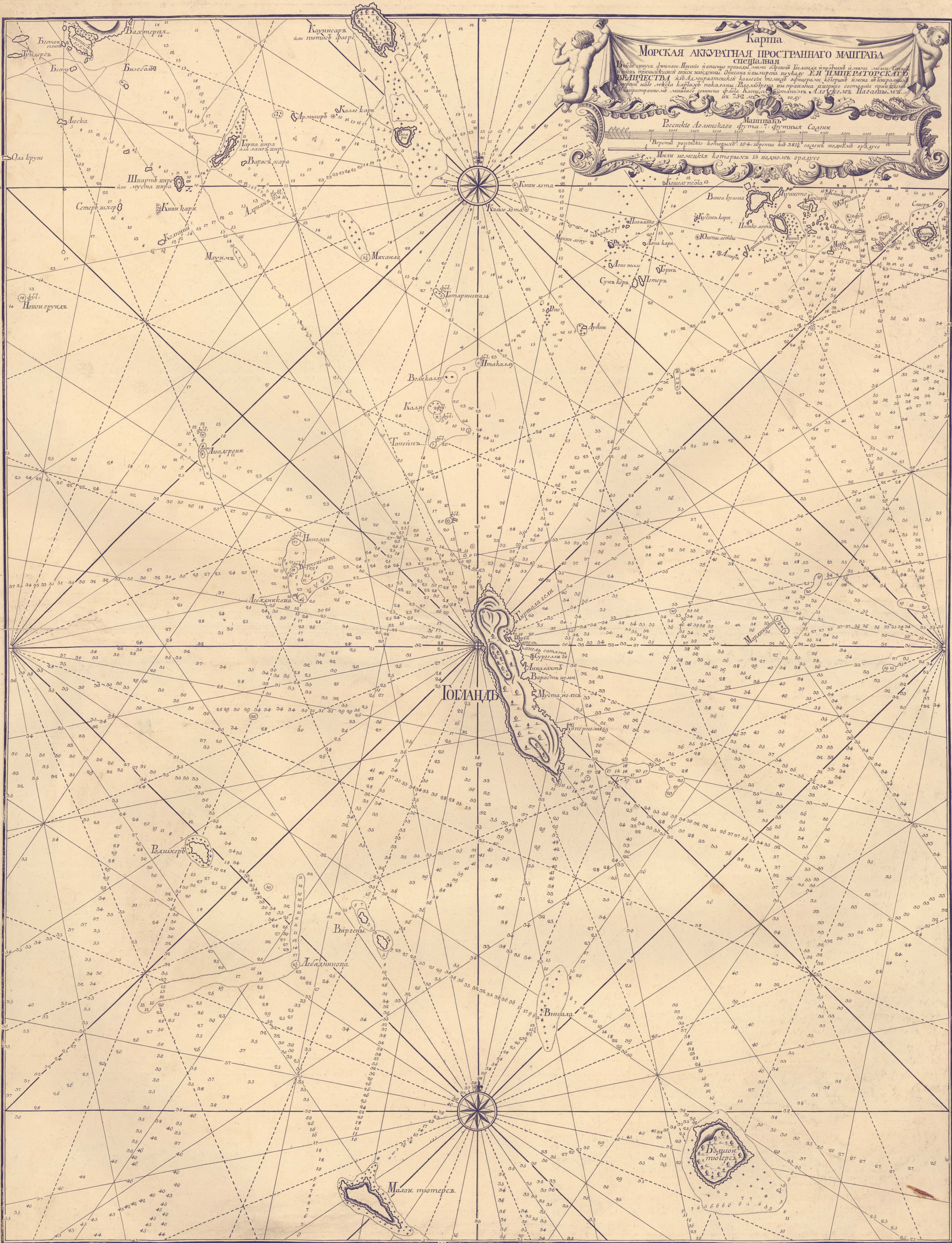
К. Р. С. 1752

Машштабъ

Англискаго фута 7 футиня сестини
 Версты Русскіе которыхъ 10 4 первымъ 8 вѣ сестини полныхъ градусе
 Милы Немецкіе которыхъ 15 подиомъ градусе
 Милы Италіанскіе которыхъ 60 подиомъ градусе

**КАРТА
 МОРСКАЯ АККУРАТНАЯ
 СПЕЦИАЛЬНАЯ**

Находки Сивува Финскаго изъ ашты пѣ. Эотльмидскѣмъ берегу напершиль.
 Монголь, Папенголь, Клянопискуе Рамосарскую, и Уосалскую мѣстцѣхъ, опи-
 санахъ и измерена по указу Е. Я. ИМПЕРАТОРСКАГО ВЕЛИЧЕСТВА
 изъ государственной Адмиралтейской Канцеліи въ 1752 году офицерами по-
 торьскими на генеральной найбѣльшѣ мѣста порте колоуны, разсмо-
 трена и измерена въѣрно състоилюе приидена и наперсрѣдѣи масштаби
 сочинена флота капитанѣмъ Алексѣемъ Никольскимъ 1752 года.



Карта
МОРСКАЯ АККУРАТНАЯ ПРОСТРАННОГО МАШТАБА
специальная
Издание 1804 года. По указу Императорскому
Величества для исправления карты
Масштаб
Российской морской версты 7: футам Сагои
Верст по которой 104: широты и 384: секунд по которой градусе
Миле по которой 15: подинь градусе
Длины подинь 15

Малый широты

Береги сего моря описаны южной отъ мыса Лопатки до речки и горы въ северной части Баренца. Фюльберга отъ речки и горы чрезъ устья реки по обоимъ берегамъ до мыса ургомля границы шведской 1743 года северной капитаномъ Нагасымъ отъ ургомля до западнаго устья реки кименъ границы шведской 1743 года северной капитаномъ Лейбурнъ отъ устья реки кименъ до устья реки Бурко до реки южной

Капитаномъ Нагасымъ
Батлеромъ Лейбурномъ
алюшроте моря Штур-
мономъ Тиларингомъ
и протомъ



**КАРТА
МОРСКАЯ АКУРАТНАЯ**
до севернаго моря отъ мыса Лопатки до острова Шпицбергена и до острова Эртландия Карла и до острова Фарнандеза и до острова Илья различнаго Российскихъ отъ сочинена на ком-манде которой находилась Флота Капитаномъ Нагасымъ 1750 года



С. Райнов

**КАРТА
МОРСКАЯ ОКРАТНАЯ
часть Карелии**

Содержит описание частей Восточного моря, в островах тер-
сарангелара, до мыса пармиса, септонит со всеми находящи-
ми там берегами, заливом островами и шхерами, реками и
буями на островах и подлоскыи на глубине морских
караванных и гаваней, форпачей, описаны мерена на
739 лет 747 годах флота напечатаны Нагайжель и по счи-
тываемому подполковнику сего полка с ольженинским полков-
ником в 6 градусе западнее сочинена по указу Доло-
ратинской коллегии в 747 году.

Машштабъ
Российе Метрическаго фута 7 футные саженя
1000 2000 3000 4000 5000


Миле метрические поворы 15 поворы градусе
Миле итальянские поворы 60 поворы градусе



КРОНШТАТЪ

Карта
МОРСКАЯ АККУРАТНАЯ

Содержащая часть Балтискаго моря отъ Санктъ-Петербургъ и нескыхъ устьей до Бюренъ-зунды и острова Сеснра, со всеми лежащими нней берегами, островами и рудными местами по указу ЕЯ ИМПЕРАТОРСКАГО ВЕЛИЧЕСТВА въ 1740 году Флота Капитана Назарья Кольцова и капитана Силверия въ 1750 году



Машпашъ

Русскихъ Аршинъ 7 Футовъ саженъ
1000 2000 3000 4000 5000 6000 7000 8000 9000 10000

Милъ немецкй поперекъ 15 по дню градусу

Милъ италоконей поперекъ во по дню градусу



