



ATLAS  
GLOB  
TO

RCM 20512









NUOVO  
 GEOGRAFICO  
 DELINEATO SULLE  
 TOM.

ROMA Pressola Calcogr.



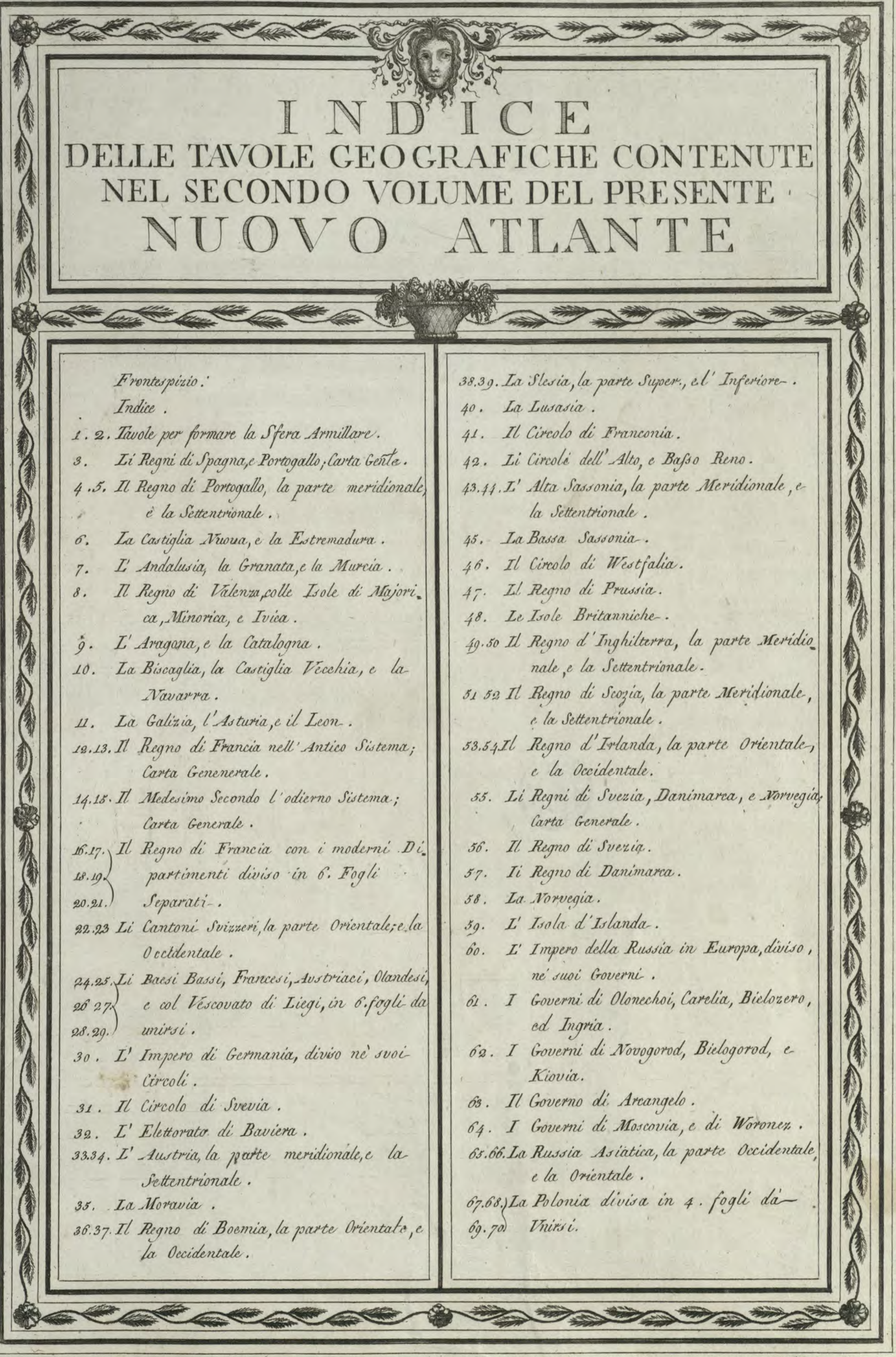
ATLANTE  
 UNIVERSALE  
 ULTIME OSSERVAZIONI  
 II.

Camerala MDCXCIVIL



B 1434

PAN alic.k. 303/74



# I N D I C E

## DELLE TAVOLE GEOGRAFICHE CONTENUTE NEL SECONDO VOLUME DEL PRESENTE NUOVO ATLANTE

*Frontespizio:*

*Indice.*

- |  |   |
|--|---|
| <p>1. 2. <i>Tavole per formare la Sfera Armillare.</i></p> <p>3. <i>Li Regni di Spagna, e Portogallo; Carta Geñte.</i></p> <p>4. 5. <i>Il Regno di Portogallo, la parte meridionale, e la Settentrionale.</i></p> <p>6. <i>La Castiglia Nuova, e la Estremadura.</i></p> <p>7. <i>L' Andalusia, la Granata, e la Murcia.</i></p> <p>8. <i>Il Regno di Valenza, colle Isole di Majorica, Minorica, e Ivica.</i></p> <p>9. <i>L' Aragona, e la Catalogna.</i></p> <p>10. <i>La Biscaglia, la Castiglia Vecchia, e la Navarra.</i></p> <p>11. <i>La Galizia, l' Asturia, e il Leon.</i></p> <p>12. 13. <i>Il Regno di Francia nell' Antico Sistema; Carta Genenerale.</i></p> <p>14. 15. <i>Il Medesimo Secondo l' odierno Sistema; Carta Generale.</i></p> <p>16. 17. <i>Il Regno di Francia con i moderni Di-</i></p> <p>18. 19. <i>partimenti diviso in 6. Fogli</i></p> <p>20. 21. <i>Separati.</i></p> <p>22. 23. <i>Li Cantoni Svizzeri, la parte Orientale; e la Occidentale.</i></p> <p>24. 25. <i>Li Baesi Bassi, Francesi, Austriaci, Olandesi,</i></p> <p>26. 27. <i>e col Vescovato di Liegi, in 6. fogli da</i></p> <p>28. 29. <i>unirsi.</i></p> <p>30. <i>L' Impero di Germania, diviso ne' suoi Circoli.</i></p> <p>31. <i>Il Circolo di Svevia.</i></p> <p>32. <i>L' Elettorato di Baviera.</i></p> <p>33. 34. <i>L' Austria, la parte meridionale, e la Settentrionale.</i></p> <p>35. <i>La Moravia.</i></p> <p>36. 37. <i>Il Regno di Boemia, la parte Orientale, e la Occidentale.</i></p> | <p>38. 39. <i>La Slesia, la parte Super., e l' Inferiore.</i></p> <p>40. <i>La Lusasia.</i></p> <p>41. <i>Il Circolo di Franconia.</i></p> <p>42. <i>Li Circoli dell' Alto, e Basso Reno.</i></p> <p>43. 44. <i>L' Alta Sassonia, la parte Meridionale, e la Settentrionale.</i></p> <p>45. <i>La Bassa Sassonia.</i></p> <p>46. <i>Il Circolo di Westfalia.</i></p> <p>47. <i>Ll Regno di Prussia.</i></p> <p>48. <i>Le Isole Britanniche.</i></p> <p>49. 50. <i>Il Regno d' Inghilterra, la parte Meridionale, e la Settentrionale.</i></p> <p>51. 52. <i>Il Regno di Scozia, la parte Meridionale, e la Settentrionale.</i></p> <p>53. 54. <i>Il Regno d' Irlanda, la parte Orientale, e la Occidentale.</i></p> <p>55. <i>Li Regni di Svezia, Danimarca, e Norvegia; Carta Generale.</i></p> <p>56. <i>Il Regno di Svezia.</i></p> <p>57. <i>Li Regno di Danimarca.</i></p> <p>58. <i>La Norvegia.</i></p> <p>59. <i>L' Isola d' Islanda.</i></p> <p>60. <i>L' Impero della Russia in Europa, diviso, ne' suoi Governi.</i></p> <p>61. <i>I Governi di Olonechoi, Carelia, Bielozero, ed Inghia.</i></p> <p>62. <i>I Governi di Novogorod, Bielogorod, e Kiovia.</i></p> <p>63. <i>Il Governo di Arcangelo.</i></p> <p>64. <i>I Governi di Moscovia, e di Woronez.</i></p> <p>65. 66. <i>La Russia Asiatica, la parte Occidentale, e la Orientale.</i></p> <p>67. 68. <i>La Polonia divisa in 4. fogli da</i></p> <p>69. 70. <i>Unirsi.</i></p> |
|--|---|





B 1434









Circoli  
per formare  
La Sfera  
ARMILLARE.  
  
Roma  
presso  
la Calcografia  
Camerale.  
1795.

BERNARDINO OLIVIERI FECIT



LI REGNI  
DI  
SPAGNA  
E DI  
PORTOGALLO  
DELINATI  
SULLE ULTIME OSSERVAZIONI

Roma, presso la Calcografia Cam.  
1794



LA PARTE MERIDIONALE DEL REGNO DI PORTOGALLO DIVISO NELLE SUE PROVINCE e delineato sulle ultime Osservazioni IN ROMA Presso la Calcografia Cam<sup>le</sup> 1704



LA PARTE  
SETTENTRIONALE  
DEL  
REGNO  
DI  
PORTOGALLO  
DIVISO NELLE SUE  
PROVINCIE

e delineato sulle ultime osservazioni

IN ROMA

Presso la Calcografia Canale

1794

42  
44  
46  
48

42  
44  
46  
48



L. Berlinga

LA CASTIGLIA NUOVA E L'ESTREMADURA DELINEATE SULLE ULTIME OSSERVAZIONI

Roma, presso la Calcografia Cam. le 1794



Ovest o Ponente

Ost o Levante

39

39


38

38




Gius. M. Cassini Som. inc.

L' ANDALUSIA  
CON I REGNI  
di  
GRANADA  
E DI  
MURCIA  
DELINEATI  
SULLE ULTIME OSSERVAZIONI  
Roma, Presso la Calcografia Cam.<sup>le</sup>  
1794



Geo. Ma. Cassini Rom. in.





IL REGNO  
DI  
VALENZA  
CON LE ISOLE  
di  
MAJORICA, MINORICA  
E IVIÇA  
DELINEATE  
SULLE ULTIME OSSERVAZIONI

Roma, presso la Calcografia Cam...  
1794



Gio. M. Casini Som. inc.



L' ARAGONA  
E  
LA CATALOGNA  
DELINEATE  
SULLE ULTIME OSSERVAZIONI  
Roma, Presso la Calcografia Cam.<sup>le</sup>

1794



Ovest o Ponente

Est o Levante

40

40



LA BISCAGLIA  
LA CASTILIA VECCHIA  
E  
LA NAVARRA

DELINATE  
SULLE ULTIME OSSERVAZIONI

Roma, presso la Calcografia Cam.le  
1774

Ovest o Ponente

Ost o Levante

42

42

41

41




46  
45  
44  
43  
42  
41



- 1. Au nella Breve
- 2. Nome nell'Is. di Francia
- 3. Alhier nel Borbone
- 4. alte Alpi nel Delfinato
- 5. basse Alpi nella Provenza
- 6. Ardèche nella Linguadoca
- 7. Ardenna nella Sciampagna
- 8. Arviège nella Sciampagna
- 9. Arde nella Sciampagna
- 10. Aude nella Linguadoca
- 11. Auvion nella Guienna
- 12. Avocche del Rodano nel Dore
- 13. Calvado nella Normandia
- 14. Cantal nell'Alvernia
- 15. Charente nell'Angoumois
- 16. Charente inf. nell'Angoumois
- 17. Cher nel Berry
- 18. Corvère nel Limosino
- 19. Corvica nell'Is. di questo nome
- 20. Costa d'Oro nella Borgogna
- 21. Corte del nord nella Bretagna
- 22. Crusse nella Moravia
- 23. Dordogna nella Guienna
- 24. Doubs nella Franca contea
- 25. Drome nel Delfinato
- 26. Eure nella Normandia
- 27. Eure e Loira nel Perche e Orlea
- 28. Finisterre nella Bretagna
- 29. Gard nella Linguadoca
- 30. alta Guienna nella Gascogna e Lingu
- 31. Gers nella Gascogna
- 32. Gironda nella Guienna
- 33. Gerardo nella Linguadoca
- 34. Ile e Sillaine nella Bretagna
- 35. Indre nel Berry
- 36. Indre e Loira nella Turenna
- 37. Isere nel Delfinato
- 38. Jura nella Franca Contea
- 39. Lancia nella Gascogna
- 40. Loira e Cher nell'Orleanese
- 41. alta Loira nell'Alvernia Lingu
- 42. Loira inf. nella Bretagna
- 43. Loire nell'Orleanese
- 44. Lot nella Guienna
- 45. Lot e Garonna nella Guienna
- 46. Lorene nella Linguadoca
- 47. Maine e Loira nell'Angio
- 48. Manche nella Normandia
- 49. Marne nella Sciampagna
- 50. alto e basso nella Sciampagna
- 51. Mayenna nel Maine
- 52. Meurthe nella Lorena
- 53. Meuse nella Lorena
- 54. Morbihan nella Bretagna
- 55. Mosella nella Lorena
- 56. Nièvre nel Nivernese
- 57. Nord nella Franca francese
- 58. Oise nell'Isola di Francia
- 59. Orne nella Normandia
- 60. Parigi
- 61. Savoia di Celsio nell'Artoise
- 62. Sui de Dome nell'Alvernia
- 63. alti Pirenei nella Gascogna
- 64. bassi Pirenei nel Dore
- 65. Pirenei orientali nel Rossiglione
- 66. alto Reno nell'Alvernia
- 67. basso Reno nell'Alvernia
- 68. Rodano Loira nel Lionese
- 69. alta e bassa nella Franca contea
- 70. Saona e Loira nella Borgogna
- 71. Sarthe nel Maine
- 72. Sena ed Oise nell'Is. di Francia
- 73. Sena infer. nella Normandia
- 74. Sena e Marne nella diocesi di Sens
- 75. due Loire nel Poitu
- 76. Somma nella Picardia
- 77. Sura nella Linguadoca
- 78. Vero nella Provenza
- 79. Vandea nel Poitu
- 80. Vienna nel Poitu
- 81. alta Vienna nella Moravia
- 82. Vosges nella Lorena
- 83. Yonne nella Sciamp. e Borg.



40  
45  
44  
43  
42  
41



*Nomi degli 83. Dipartimenti  
Secondo la presente divisione, e loro sito  
relativo alle antiche Provincie*

46  
48  
44  
43  
42  
41

- 1 Anz nella Franche
- 2 Anz nella Franche
- 3 Allier nel Borbone
- 4 alte Alpi nel Delphinato
- 5 basse Alpi nella Provenza
- 6 Alpi nella Linguadoca
- 7 Ardennes nella Ciampagna
- 8 Arriège nella Gasconia
- 9 Aube nella Ciampagna
- 10 Aude nella Linguadoca
- 11 Auvion nella Guiana
- 12 Bocche del Rodano nel Provenza
- 13 Calvados nella Normandia
- 14 Cantal nell'Alvernia
- 15 Charente nella Angoumois
- 16 Charente inf. nella Angoumois
- 17 Cher nel Berry
- 18 Corrèze nel Limosino
- 19 Corvica nell'Alvernia
- 20 Costa d'Oro nella Borgogna
- 21 Corte del nord nella Borgogna
- 22 Cravue nella Marche
- 23 Dordogna nella Guiana
- 24 Doubs nella Franca contra
- 25 Drome nel Delphinato
- 26 Eure nella Normandia
- 27 Eure e Loira nel Perche e Orlea
- 28 Finistere nella Bretagna
- 29 Gard nella Linguadoca
- 30 alta Garonna nella Franca e Lingu
- 31 Gers nella Gasconia
- 32 Gironda nella Guiana
- 33 Gers nella Linguadoca
- 34 Ile e Vilaine nella Bretagna
- 35 Indro nel Berry
- 36 Indro e Loira nella Turenna
- 37 Isere nel Delphinato
- 38 Isere nella Franca Contra
- 39 Lander nella Gasconia
- 40 Loira e Cher nell'Orleanese
- 41 alta Loira nell'Orleanese
- 42 Loira inf. nella Bretagna
- 43 Loiret nell'Orleanese
- 44 Lot nella Guiana
- 45 Lot e Saronna nella Guiana
- 46 Lozere nella Linguadoca
- 47 Maine e Loire nell'Angio
- 48 Manche nella Normandia
- 49 Marne nella Ciampagna
- 50 alto Marne nella Ciampagna
- 51 Mayenne nel Maine
- 52 Meurte nella Lorena
- 53 Meuse nella Lorena
- 54 Morbihan nella Bretagna
- 55 Mosella nella Lorena
- 56 Nièvre nel Nivernese
- 57 Nord nella Fiandra france
- 58 Oise nell'isola di Francia
- 59 Orne nella Normandia
- 60 Parigi
- 61 Savoie di Calais nell'Artoise
- 62 Savoie di Dome nell'Alvernia
- 63 alti Senesi nella Gasconia
- 64 bassi Senesi nel Beauv
- 65 Senesi orientali nel Beauv
- 66 alto Reno nell'Alvernia
- 67 basso Reno nell'Alvernia
- 68 Rodano e Saona nel Lione
- 69 alta Saona nella Franca contra
- 70 Saona e Loira nella Borgogna
- 71 Sarre nel Maine
- 72 Saona ed Osa nell'isola di Francia
- 73 Saona infer. nella Normandia
- 74 Saona e Morna nel Osa di Franca
- 75 due Sevre nel Poitu
- 76 Somma nella Picardia
- 77 Sura nella Linguadoca
- 78 Sura nella Provenza
- 79 Vandea nel Poitu
- 80 Vienna nel Poitu
- 81 alta Vienna nella Marche
- 82 Vozes nella Lorena
- 83 Yonne nella Ciamp. e Borg.



LA  
FRANCIA  
DELINEATA  
Sulle ultime osservazioni  
IN ROMA  
Presso la Calcografia  
Camerale.  
1794.



Dio. M. Casini Romae



Nomi degli 83. Dipartimenti  
Secondo la presente divisione, e loro sito  
relativo alle antiche Provincie



# LA FRANCIA

DIVISA NE' SUOI DIPARTIMENTI

## PRIMO FOGLIO

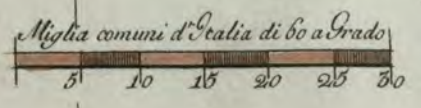
che comprende i Dipartimenti denominati  
la Manche, Calvados, Senna inferiore, Eure,  
Finisterre, Coste del Nord, Morbihan, Illa e Vilaine,  
Maienna, Orne, Sarthe, Eure e Loira,

ROMA  
Presso la Calcografia Camerale.

1797



# LA MANICA



Chart, o Ponente

Chart, o Levante

I. di S. Pierre

I. di S. Pierre

# LA FRANCIA

DIVISA NE' SUOI DIPARTIMENTI

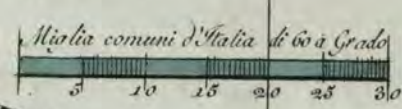
## SECONDO FOGLIO

che comprende i Dipartimenti denominati  
Nord, Passo di Calais, Somma, Aisne, Oisa, Ardenne, Marna,  
Mosa, Mosella, Meurte, Basso Reno, Senna ed Oisa,  
Senna e Marna, Aube, Alta Marna, e Vosgi.

ROMA

Presso la Calcografia Camerale

1797





Miglia comuni d'Italia d'ubo a Gradi  
 5 10 15 20 25 30

**LA FRANCIA**  
 DIVISA NE' SUOI DIPARTIMENTI

**TERZO FOGLIO**

che comprende i Dipartimenti denominati  
 Loira inferiore, Maina e Loira, Indro e Loira,  
 Loira e Cher, Cher, Vendee, Due Sevre,  
 Vienna, Indro, Charenta Inferiore,  
 Charenta Alta Vienna, Creusa, e Correze.

ROMA

Pressola Calcografia Camerale

1807





Miglia comuni d'Italia di 60 a Grado  
5 10 15 20 25 30

LA FRANCIA  
DIVISA NE' SUOI DIPARTIMENTE  
QUARTO FOGLIO  
che comprende i Dipartimenti denominati  
Loiret, Yonne, Costa d'Oro, Alta Saona, Alto Reno,  
Nièvre, Saona e Loira, Jura, Doubs, Allier,  
Puy de Dome, Rodano e Loira, Ain, e Isere.

ROMA  
Presso la Calcografia Cam.  
1797





Miglia comuni d'Italia di 60 a Grado  
 5 10 15 20 30 35

**LA FRANCIA**  
 DIVISA NE' SUOI DIPARTIMENTI.  
**QUINTO FOGLIO.**  
 che comprende i Dipartimenti denominati  
 Dordogna, Gironde, Lot, Lot e Garonna,  
 Aveyron, Lande, Gers, Tarn, Alti,  
 e Bassi Pirenei, Alta Garonna, e Arriège.

ROMA  
 Presso la Calcografia Camerale





**LA FRANCIA**  
 DIVISA NE' SUOI DIPARTIMENTI  
**SESTO FOGLIO**  
 che comprende i Dipartimenti denominati  
 Cantal, Alta Loira, Ardeche, Droma, Herault,  
 Alte, e Basse Alpi, Lozerra, Gard, Varo, Aude,  
 Bocche del Rodano, e Pirenei Orientali.

**ROMA**  
 Preso la Calcografia Camile  
 1797



**MARE MEDITERRANEO**



# GERMANIA

## LA PARTE ORIENTALE DEI TREDICI CANTONI SVIZZERI


E LORO ALLEATI

delineate sulle ultime Osservazioni.

ROMA

presso la Calcografia Camerale.

1796.



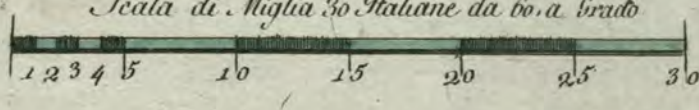
LA  
PARTE OCCIDENTALE  
DEL  
TREDICI CANTONI  
SVIZZERI

E  
LORO ALLEATI  
*Delincata sulle ultime osservazioni*

ROMA  
presso la Calcografia Camerale  
1796.

GERMANIA

CIRCOLO DI SVEVIA







CARTA GENERALE  
DE'  
PAESI BASSI  
SECONDO FOGLIO  
che comprende  
PARTE DEL DUCATO DI GHELDRIA,  
E DELLA CONTEA DI ZUTPHEN,  
LE SIGNORIE DI FRISIA, D'  
OVERISSEL, E DI GRONINGA  
O SIA LOMMELAND, E PORZIONE  
DI QUELLA DI UTRECHT.

Roma Preffo la Calcografia Camerale.

1705



Ovest o Ponente

Est o Levante

CARTA GENERALE  
DE'  
PAESI BASSI

TERZO FOGLIO,  
che comprende  
LA CONTEA DI ZELANDA, PORZIONE DI  
QUELLA DI OLANDA, LA CONTEA DI FIANDRA,  
PARTE DEL DUCATO DI BRABANTE,  
IL MARCHESATO D'ANVERSA,  
E LA SIGNORIA DI MALLNES.  
Roma, Presso la Calcografia Camerale. 1798.

M A R D E L N O R D



P A S S O D I C A L A I S



# CARTA GENERALE DE' PAESI BASSI.

QUARTO FOGLIO  
che comprende  
PARTE DEL DUCATO DI GHELDRIA,  
E DEL BRABANTE OLANDESE,  
CON PORZIONE DEL VESCOVATO  
DI LIEGI

Roma, Presso la Calcografia Camerale.

1795.



West o Ponente

Nord o Levante

50  
Ovest o Ponente

50  
Est o Levante

**CARTA GENERALE**  
DE'  
**PAESI BASSI**  
QUINTO FOGLIO  
che comprende  
PORZIONE DELLE CONTEE  
DI FIANDRA, DI ARTOLS  
DI HAINAUT, E DI NAMUR  
Roma, Presso la Calcografia Camerale.  
1795



CARTA GENERALE  
DE'  
PAESI BASSI  
SESTO FOGLIO  
che comprende  
IL DUCATO DI LUXEMBURGO  
E PARTE DEL VESCOVATO  
DI LIEGI

Roma, presso la Calcografia Camerale  
1795



Crest o Ponente 50

Aut o Levante



11 12 13 14 15 16 17 18 19 20 21 22 23 24 25 26 27 Nord o Tramontana 28 29 30 31 32 33 34 35 36 37 38 39 40



LA  
GERMANIA  
DIVISA  
NE' SUOI CIRCOLI  
DELINEATA  
SULLE ULTIME OSSERVAZIONI  
Roma presso la Calcografia Cam.<sup>le</sup>  
1705



West o Levante

Est o Levante

14 15 16 17 18 19 20 21 22 23 24 25 26 Sud o Mezzogiorno 28 29 30 31 32 33 34 35 36 37







L' ELETTORATO DI BAVIERA DIVISO NE' SUOI STATI E

Delineata. Sulle ultime Osservazioni.

ROMA Presso la Calcografia Cam.





LA PARTE MERIDIONALE DEL CIRCOLO DELL' AUSTRIA

Delineata Sulle ultime Osservazioni ROMA Preso la Calcografia Cam<sup>le</sup> 1796

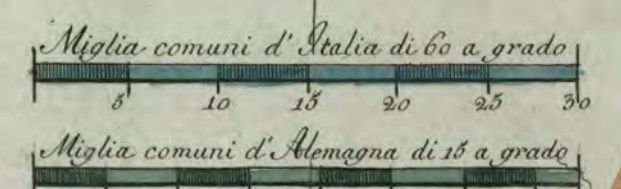
GOLFO DI VENEZIA

Miglia comuni d'Italia di 60 a Grado

Leghe comuni d'Allemagna di 15 a Grado



Go. M. Cassini Ion. inc.



LA  
MORAVIA  
DIVISA  
NE' SUOI CIRCOLI  
E  
DILINEATA SULLE ULTIME OSSERVAZIONI  
ROMA  
Presso la Calcografia Camerale.  
1796.



50

50

49

49

Ovest, o Ponente

Est, o Levante





Leghe comuni di Germania di 16 a grado

Miglia comuni d'Italia di 60 a grado

LA  
PARTE ORIENTALE  
DEL  
REGNO  
DI  
BOEMIA  
delineata  
SULLE ULTIME OSSERVAZIONI  
ROMA  
presso la Calcografia Camerale.  
1796.



Leghe comuni di Germania da 15 al Grado

Miglia comuni d'Italia da 60. al Grado

1 2 3 4 5 6 7 8 9 10 15 20 25 30

Org. o Fontane

Org. o Fontane

LA  
PARTE OCCIDENTALE  
DEL  
REGNO  
DI  
BOEMIA  
delincata  
SULLE ULTIME OSSERVAZIONI.

ROMA  
presso la Calcografia Camerale.  
1796.



Scala di Miglia comuni d'Italia di 60. a grado

Scala di Miglia comuni di Germania di 50. a grado

B O E M I A

LA SLESIA SUPERIORE  
divisa  
NE' SUOI PRINCIPATI  
e Delineata

Sulle ultime Osservazioni

ROMA  
Presso la Calcografia Camerale.

1797.



Sc. o. Lucante

LA SLESIA INFERIORE  
divisa  
NE' SUOI PRINCIPATI  
e Delineata  
Sulle ultime Osservazioni

ROMA  
Presso la Calcografia Camerale

1797





# SASSONIA

52

52

Ovest. o. Ponente

Est. o. Levante

51

51

# MISNIA

# BOEMIA

## LUSAZIA

DIVISA

NE' SUOI STATI

E DELINEATA SULLE ULTIME

OSSERVAZIONI

ROMA

Presso la Calcografia Camerale

1706

Miglia comuni di Germania di 24 a grado

Miglia comuni d'Italia di 60 a grado





# IL CIRCOLO DI FRANCONIA

Delineato  
Sulle Ultime Osservazioni

ROMA

Presso la Calcografia Camerale

1797





LI CIRCOLI DELL' ALTO E BASSO RENO  
Delineati Sulle ultime Osservazioni  
ROMA  
Presso la Calcografia Camerale  
1797



Miglia comuni d'Italia di 60 a grado  
Miglia comuni d'Alemagna di 15 a grado



LA  
PARTE MERIDIONALE  
DEL CIRCOLO  
DELL'  
ALTA SASSONIA  
Delineata  
Sulle ultime Osservazioni

ROMA  
Presso la Calcografia Camerale  
1796



52  
51  
50

52  
51  
50



MARE BALTICO



LA  
PARTE SETTENTRIONALE  
DEL CIRCOLO  
DELL'  
ALTA SASSONIA  
Delincata  
Sulle ultime Osservazioni  
ROMA  
Presso la Calcografia Camerale.  
1796.



# MARE BALTICO



54

54

53

53

52

52

Ovest, o Ponente

Est, o Levante

N  
E  
S  
T  
A  
T  
I  
A

S  
A  
S  
S  
O  
N  
I  
A

IL  
CIRCOLO  
DELLA  
BASSA SASSONIA  
DELINEATO  
SULLE ULTIME OSSERVAZIONI

ROMA  
Presso la Calcografia Camerale  
1796



Geo. M. Cassini Rom. Inc.



IL  
CIRCOLO  
DI  
WESTFALIA  
DELINEATO  
SULLE ULTIME OSSERVAZIONI  
ROMA  
Presso la Calcografia Camerale.  
1795

LA PRUSSIA  
DELINATA  
SULLE ULTIME  
OSSERVAZIONI

ROMA  
Presso la Calcografia Camerale  
1797



MAR BALTICO



Ovest. o Fomento

Est. o Levante



# LE ISOLE BRITANNICHE O SIENO LI REGNI DI INGHILTERRA, SCOZIA ED IRLANDA

Delineati sulle ultime Offervazioni.

IN ROMA presso la Calcografia Camerale 1796

# MARE DEL NORD

ISOLE ORCADI



REGNO

SCOZIA

IRLANDA

INGHILTERRA

GERMANIA

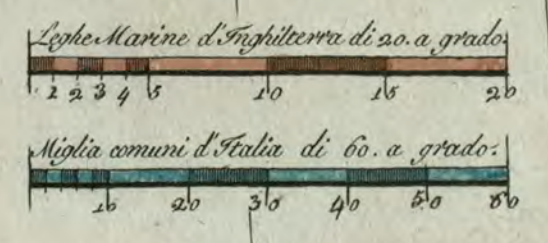
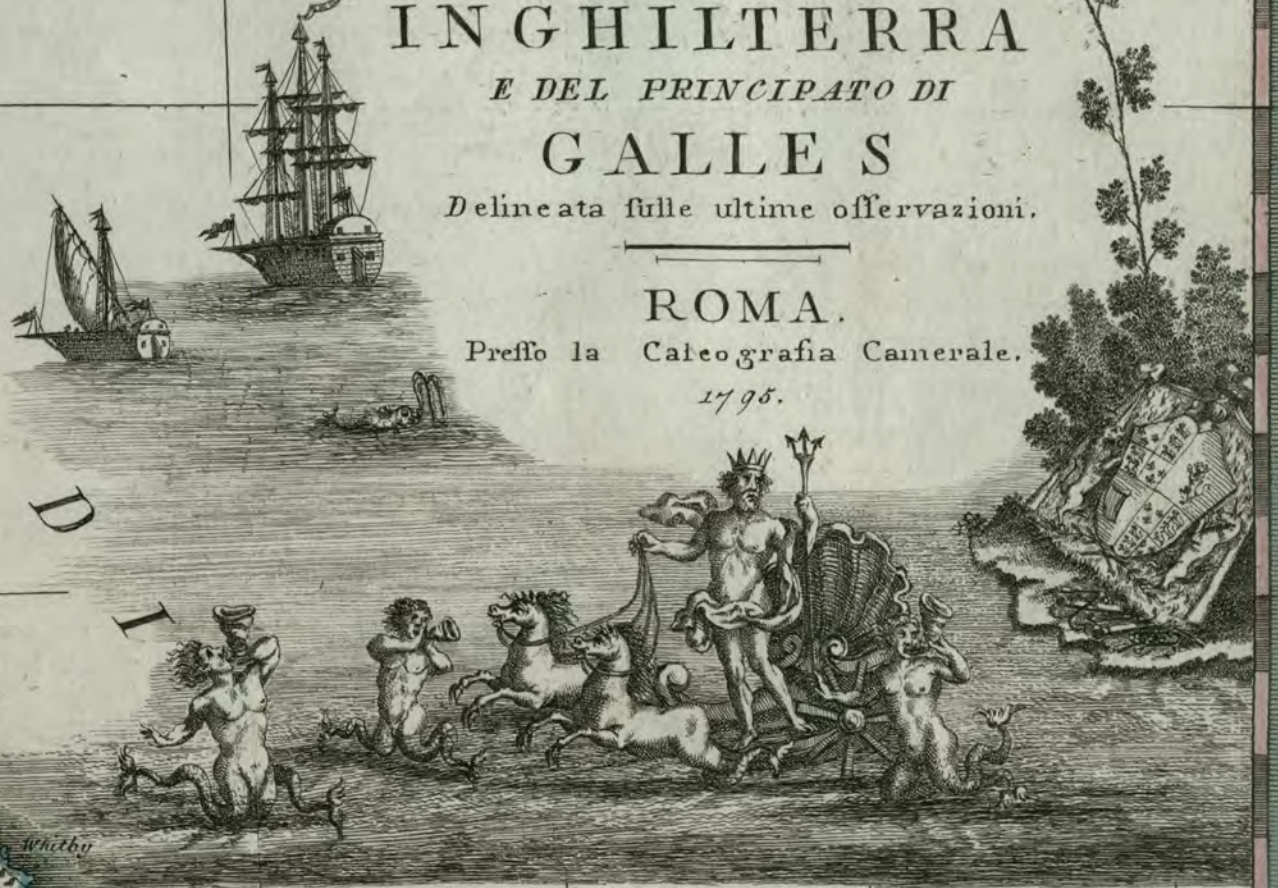
CANALE DI BRISTOL

LA MANICA





LA PARTE  
 SETTENTRIONALE  
 dell'  
 INGHILTERRA  
 E DEL PRINCIPATO DI  
 GALLES  
 Delineata sulle ultime osservazioni.  
 ROMA.  
 Presso la Cateografia Camerale.  
 1795.





Miglia comuni di Scozia di 50. al grado.  
5 10 20 30 40 50  
Miglia comuni d'Italia di 60. al grado.  
5 10 20 30 40 50 60


LA PARTE MERIDIONALE  
della  
**SCOZIA**  
Delineata sulle ultime Osservazioni  
E DIVISA NELLE SUE CONTEE

ROMA  
presso la Calcografia Camerale.



Ovest, o Ponente

Est, o Levante



LA PARTE SETTENTRIONALE  
 della  
**SCOZIA**  
 Delineata sulle ultime Osservazioni  
 E DIVISA NELLE SUE CONTEE

ROMA  
 presso la Calcografia Camerale  
 1795



Ovest o Ponente

Est o Levante

59

58

57

58

57



LA PARTE ORIENTALE  
della  
IRLANDA  
che comprende  
LE PROVINCE DI  
ULSTER E LEINSTER

Roma presso la Calcografia Cam...  
1795

Miglia comuni d'Irlanda di 4.8 a Grado

Miglia comuni d'Italia di 6.0 a Grado




355 360 5 10 15 20 25 Nord, o Tramontana 35 40 45 50 55 60

# LI REGNI DI SVEZIA DANIMARCA E NORVEGIA

delineati SULLE ULTIME OSSERVAZIONI

ROMA presso la Calcografia Camerale. 1796.



Ovest, o Ponente

Est, o Levante

65

65

60

60

55

55

10 15 20 25 30 Sud, o Meriggio 35 40 45 50





Circolo Polare

Artico

IL  
REGNO  
DI  
SVEZIA  
DIVISO  
NELLE SUE PROVINCE  
E  
DELINEATO  
SULLE ULTIME OSSERVAZIONI

ROMA  
Presso la Calcografia Cam.<sup>le</sup>  
1796.

Miglia comuni d'Italia di 60 a grado  
20 25 30 35 40 45 50 55 60 65 70 75 80 85 90 95 100 105 110 115 120

Miglia comuni d'Italia di 60 a grado  
1 2 3 4 5 6 7

Leghe di Danimarca di 12 1/2 a grado  
1 2 3 4 5 6 7

# IL REGNO DI DANIMARCA CON IL DUCATO DI SLESWIK DELINEATO SULLE ULTIME OSSERVAZIONI

ROMA  
Presso la Calcografia Camerale  
1796



# LA NORVEGIA

DIVISA NELLE SUE PROVINCE  
DELINEATA SULLE ULTIME OSSERVAZIONI  
ROMA

presso la Calcografia Camerale 1796




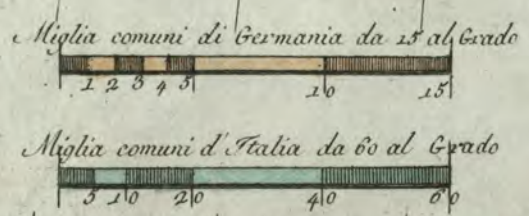
REGNO DI SVEZIA

MARE DEL NORD

MAR BALTICO



Gio. M. Cassini Som. inc.



L' ISOLA  
D' ISLANDA  
DELINATA  
Sulle ultime osservazioni.  
ROMA  
presso la Calcografia Cant.  
1796.

5 10 15 20 25 30 35 40 45 50 55 60 65 70 75 80 85 90 95 100 105

# L'IMPERO DELLA RUSSIA

IN EUROPA  
diviso  
NE' SUOI GOVERNI  
e delineato sulle ultime osservazioni

presso la Calcografia Camerale  
ROMA  
1705



Chiesa di S. Tommaso

Chiesa di S. Tommaso

45 50 55 60 65 70 75

I GOVERNI DI OLONECHOI, CARELIA, BIELOZERO, ED' INGRIA NELL' IMPERO DELLA RUSSIA IN EUROPA CON LA LAPPONIA RUSSA

delineati sulle ultime Osservazioni ROMA Presso la Calcografia Cam. 1768



MAR GLACIALE



MARE BIANCO

Circolo ARTICA



GOLFO DI FINLANDIA

GOLFO DI NOVOGOROD



ESTONIA



I GOVERNI  
DI  
NOWOGOROD, BIELOGOROD  
E KIWIA  
COI DUCATI DI LIVONIA E DI ESTONIA  
NELLE IMPERO DELLA RUSSIA  
IN EUROPA  
delincati sulle ultime osservazioni  
ROMA  
presso la Calcografia Canerale  
1795







# I GOVERNI DI MOSCOVIA E WORONEZ

NELL' IMPERO DELLA RUSSIA IN EUROPA

colle loro suddivisioni delineati sulle ultime osservazioni

ROMA presso la Calcografia Camerale 1796



## GOV. DI ARCANDELO

## GOV. DI CASSAN

## GOVERNORATO DI ASTRAKAN

## GOV. DI TWER

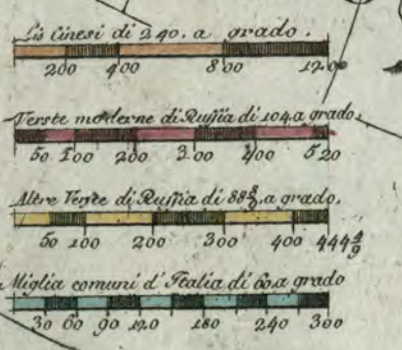
## GOV. DI BIELGOROD



90 95 100 105 110 115 120 125 130 135 140 145 Nord, o Tramontana 180 185 190 195 200 205 210 215 220 225 230 235



LA  
PARTE  
ORIENTALE  
della  
RUSSIA ASIATICA  
Delineata  
SULLE ULTIME OSSERVAZIONI  
ROMA  
presso la Calcografia Camerale  
1796.



25 30 35 40 45 50 55 60 65 70 75 80 Nord, o Tramontana 115 120 125 130 135 140 145 150 155 160 165 170 175

LA PARTE OCCIDENTALE della RUSSIA ASIATICA Delinata SULLE ULTIME OSSERVAZIONI

ROMA presso la Calcografia Camerale. 1796.



West, o Ponente

Est, o Levante

45

45

40

40

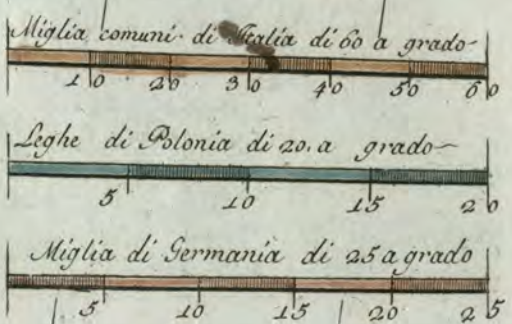
70 75 80 85 90 95 Sud, o Mezzogiorno 100 110 115 120 125 130 135



30 31 32 33 34 35 Nord, o Montana 36 37 38 39 40 41

LA POLONIA  
DIVISA  
NELLE SUE ANTICHE PROVINCE  
E  
delincata sulle ultime osservazioni.  
FOGLIO PRIMO

IN ROMA  
Presso la Calcografia Camerale.  
1797.



31 32 33 34 35 36 Sud, o Mezzogiorno 37 38 39 40 41

IMPERO DELLA RUSIA  
GOV. DI PSKOWSKIA

LA POLONIA  
DIVISA  
NELLE SUE ANTICHE PROVINCE

delinata sulle ultime osservazioni.  
FOGLIO SECONDO  
IN ROMA.  
Presso la Calcografia Camerale.  
1797.



IMPERO DELLA RUSIA  
GOV. DI SMOLENSK  
GOV. DI BELGOROD

Gi. M. Caprioli del. inc.



**LA**  
**POLONIA**  
 DIVISA  
 NELLE SUE ANTICHE PROVINCE  
 E  
 delineata sulle ultime osservazioni  
**FOGLIO TERZO.**  
 IN ROMA  
 Preffo la Calcografia Camerale  
 1797



LA  
POLONIA  
DIVISA  
NELLE SUE ANTICHE PROVINCE

delincata sulle ultime osservazioni.  
FOGLIO QUARTO.

IN ROMA.

Presso la Calcografia Camerale.

1797.



Fig. 4. Levante









Lpiec 1996 r.

