

PLANIGLOBII TERRESTRIS

Mappa Universalis

Utrumq; Hemisphaerium Orient. et Occidentale representans.
Ex IV mappis generalibus Hasianis composita et adjectis ceteris
hemisphaeris designata a G. M. Lowitzio
Excudentibus Homann. Heredibus. Cum Priv. S. Caes. Maj. A. MDCCXXXVI.

Fig. I. dicitur Hemisphaerium polare arcticum. Fig. II. Hemisphaerium polare
antidreticum. Fig. III. Hemisphaerium Sphaerae obliquae pro horizonte Norimb.
Fig. IV. eius oppositum interius cum Antipodibus Norimbergensibus.

MAPPE-MONDE

qui represente les deux Hemispheres, savoir
celui de l'Orient et celui de l'Occident.

Tirée des Cartes generales de feu M. le Professeur HASSIUS,
dressée par M. G. M. Lowitz, et publiée par les Heritiers de
Homann. Avec Priv. de S. Maj. Imper. l'An 1746.

Fig. I. Hemisphere polaire Arctique. Fig. II. Hemisphere polaire Antarctique
Fig. III. Hemisphere de la sphere oblique pour l'Horizon de Nuremberg
Fig. IV. Les Antipodes de Nuremberg.



Fig. I.



Fig. II.



Fig. III.

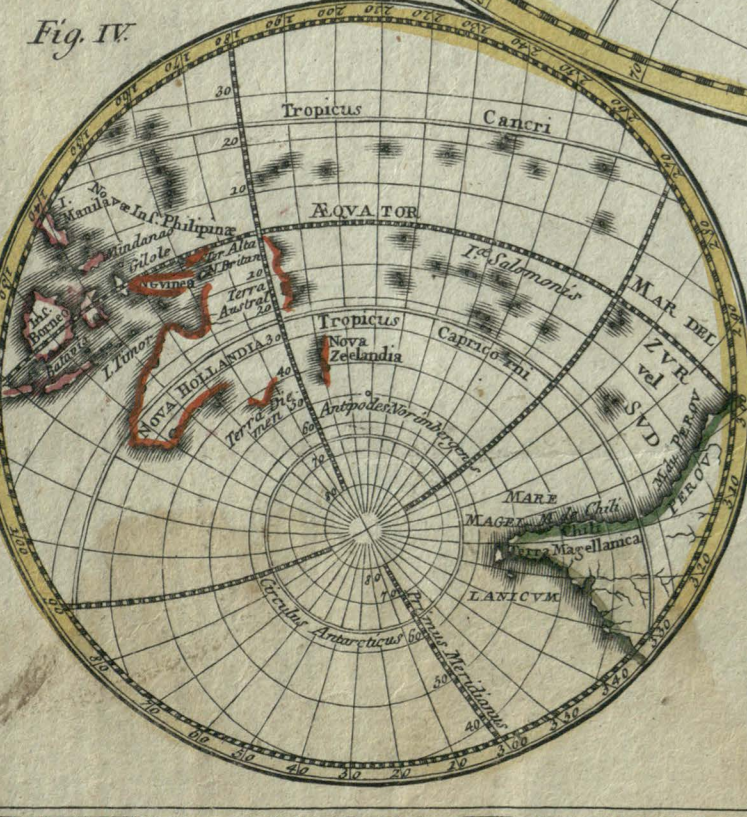
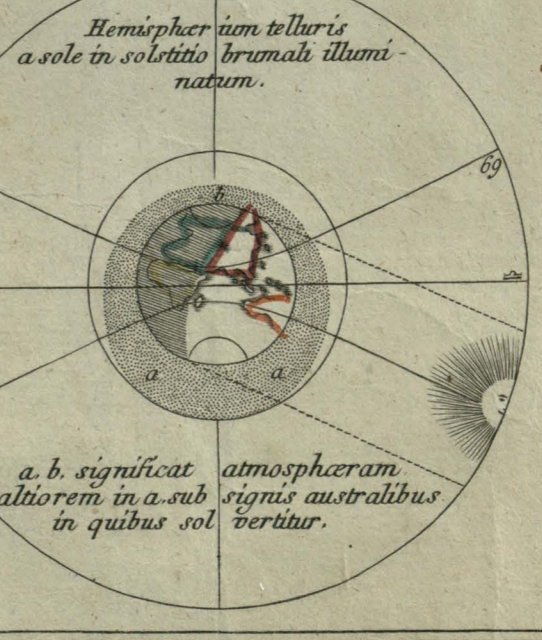
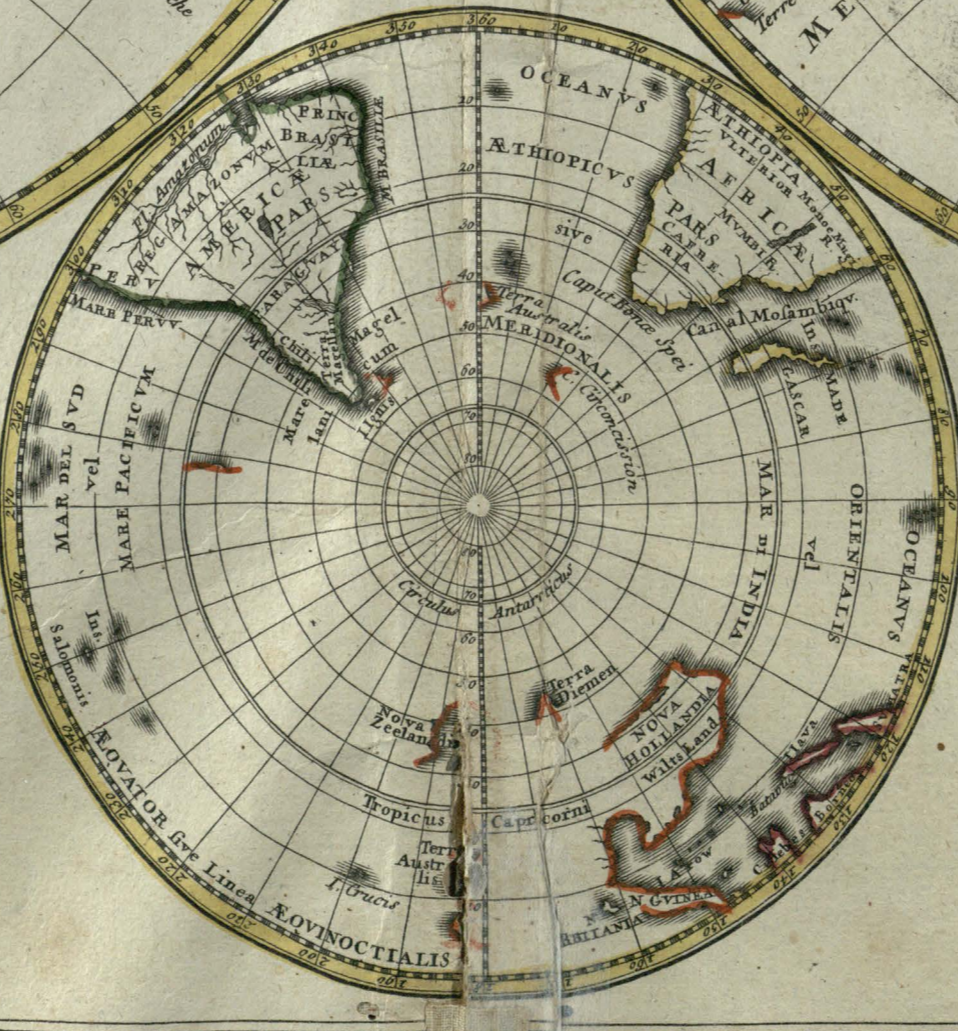


Fig. IV.



Hemisphaerium telluris
a sole tempore solstitii aestivi
illuminationem

a. b. significat atmosphaeram altiore
in b. propter calorem solis sub signis
borealis.



Hemisphaerium telluris
a sole in solstitio brumali illumi-
nationem.

a. b. significat atmosphaeram
altiore in a. sub signis
australibus
in quibus sol
vertitur.