

1287

A. N.



RCN
HW 41339
N. 2320146/T

ATLAS
DE LA
GÉOGRAPHIE
UNIVERSELLE

PARIS.—IMPRIMERIE J. CLAYE ET C^o

RUE SAINT-BENOÎT, 7



13.12.87

ATLAS

DE LA

GÉOGRAPHIE

UNIVERSELLE

OU

DESCRIPTION

DE TOUTES LES PARTIES DU MONDE

SUR UN PLAN NOUVEAU

D'APRÈS LES GRANDES DIVISIONS NATURELLES DU GLOBE

PAR MALTE-BRUN

NOUVELLE ÉDITION

Revue, corrigée, augmentée, mise dans un nouvel ordre et enrichie de toutes les nouvelles découvertes

PAR M. J.-J.-N. HUOT

MEMBRE DE PLUSIEURS SOCIÉTÉS SAVANTES NATIONALES ET ÉTRANGÈRES

AUTEUR DE LA CONTINUATION DE CET OUVRAGE, COLLABORATEUR DE L'ENCYCLOPÉDIE MÉTHODIQUE ET DE L'ENCYCLOPÉDIE MODERNE
DE PLUSIEURS REVUES ET PUBLICATIONS IMPORTANTES, ETC.

PARIS

GARNIER FRÈRES, LIBRAIRES-ÉDITEURS

6 RUE DES SAINTS-PÈRES — PALAIS-ROYAL, 215

[1837]

LISTE

DES SOIXANTE-DOUZE CARTES CONTENUES DANS CET ATLAS.

1. Géographie des Hébreux.
2. Géographie primitive des Grecs, d'après Homère et Hésiode; Voyage des Argonautes et d'Ulysse.
3. Géographie d'Hérodote.
4. Systèmes géographiques de Ptolémée, de Strabon et d'Ératosthène.
5. Empire d'Alexandre.
6. Monde connu des anciens au siècle de Ptolémée.
7. Europe ancienne, avant le siècle d'Auguste.
8. Asie ancienne.
9. Asie Mineure ancienne.
10. Afrique ancienne.
11. Palestine, avec le royaume de David et les douze Tribus.
12. Égypte ancienne.
13. Grèce ancienne.
14. Italie ancienne.
15. Espagne ancienne.
16. Les Gaules.
17. Empire romain sous Trajan et sous Constantin le Grand.
- 18-19. Tables de Peutinger. (*Carte de grandeur double.*)
20. Europe après l'invasion des Barbares.
21. Europe en 1100.
22. Géographie du moyen âge.
23. Empire des Mogols.
- 24-25. Carte géologique de l'Europe. (*Carte de grandeur double.*)
26. Îles Britanniques. (*Carte physique et géologique.*)
- 27-28. France, carte physique et géologique. (*Carte de grandeur double.*)
- 29-30. Coupes géologiques. (*Carte de grandeur double.*)
- 31-32. Mappemonde sur la projection réduite de Mercator. (*Carte de grandeur double.*)
- 33-34. Mappemonde en deux hémisphères, oriental et occidental. (*Carte de grandeur double.*)
- 35-36. Europe actuelle, carte générale. (*Carte de grandeur double.*)
37. France et Italie septentrionale, en 1789.
38. Empire français en septembre 1812, et royaume d'Italie.
- 39-40. France actuelle. (*Carte de grandeur double.*)
41. Belgique et Hollande.
42. Angleterre, avec les îles de Jersey et Guernesey, etc.
43. Écosse, avec les îles de Shetland.
44. Irlande.
45. Suède et Norwège.
46. Danemark.
47. Allemagne par cercles, en 1789.
- 48-49. Confédération germanique. (*Carte de grandeur double.*)
50. Allemagne centrale.
51. Prusse.
52. Bavière.
53. Empire d'Autriche.
- 54-55. Russie d'Europe, carte générale. (*Carte de grandeur double.*)
56. Pologne.
57. Turquie.
58. Grèce moderne.
59. Italie actuelle.
60. Suisse.
- 61-62. Espagne et Portugal. (*Carte de grandeur double.*)
- 63-64. Asie, carte générale. (*Carte de grandeur double.*)
65. Perse, avec l'Afghanistan et la Turquie d'Asie.
66. Sibérie et Amérique russe.
67. Empire chinois et Japon.
68. Inde, comprenant l'Hindoustan et l'Indo-Chine.
- 69-70. Afrique, carte générale. (*Carte de grandeur double.*)
71. Barbarie.
72. Égypte moderne.
73. Amérique septentrionale.
74. Nouvelle-Bretagne et Canada.
75. États-Unis.
76. Mexique.
77. Golfe du Mexique et Antilles.
78. Amérique méridionale.
79. Colombie et Guyane.
80. Brésil.
81. Pérou et Bolivie.
82. La Plata, Chili et Patagonie.
- 83-84. Océanie, carte générale. (*Carte de grandeur double.*)
85. Malaisie.
86. Mélanésie.



13.1287



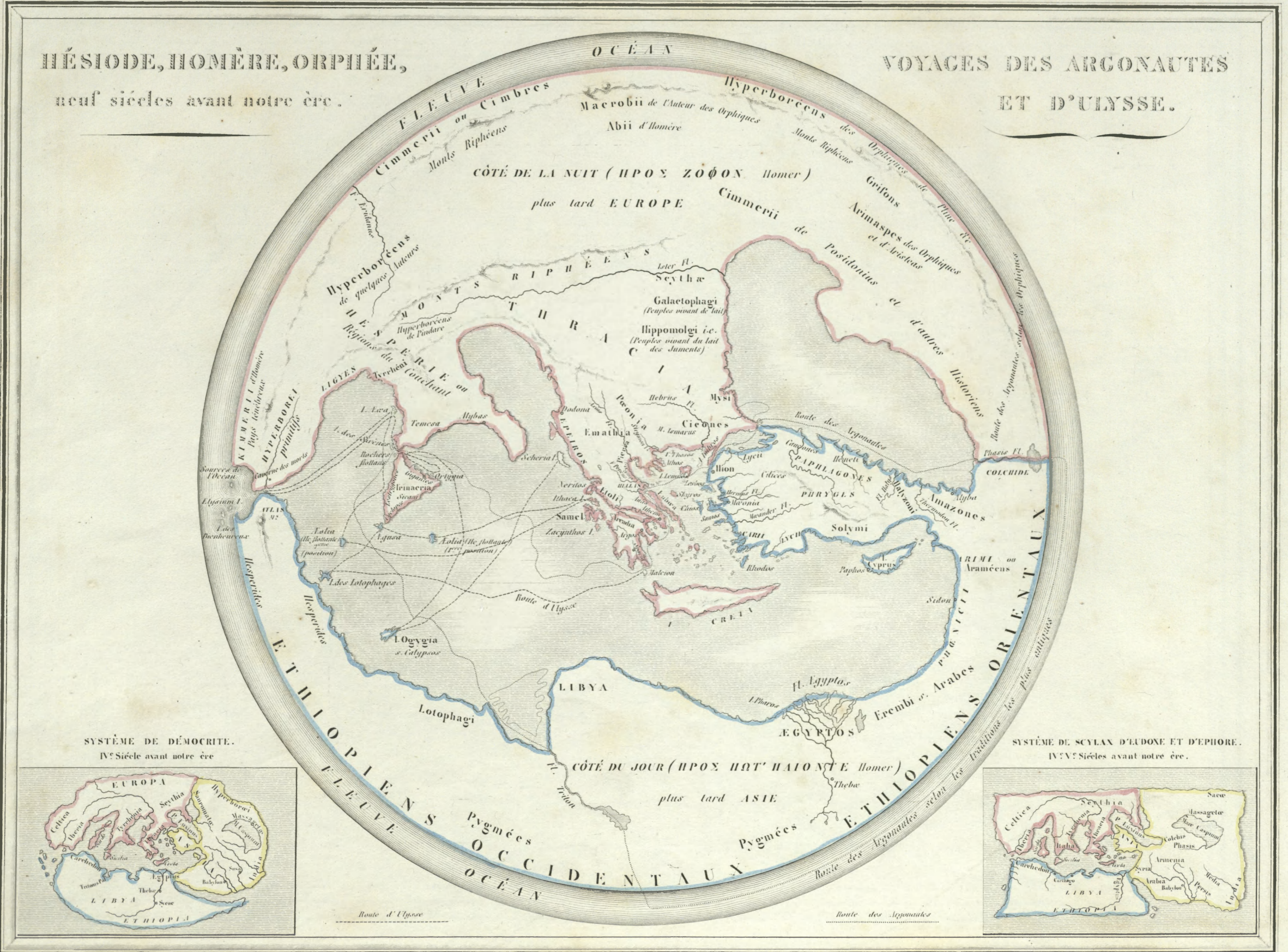
GÉOGRAPHIE
DES
Hébreux.

Echelles
Myriamètres
Lieues Françaises
Chemise Sablonneuse

Gravée par Thierry rue des Mathurins N° 4. à Paris.

HÉSIODE, HOMÈRE, ORPHÉE,
neuf siècles avant notre ère.

VOYAGES DES ARGONAUTES
ET D'ULYSSE.



Gravé par Theveny, rue des Mathurins St Jacques N°1 à Paris.



Géographie
D'HERODOTE

Gravé par Thierry, rue des Mathurins N°1, à Paris.



Systèmes Géographiques
de Ptolémée,
de Strabon & d'Eratosthène



Gravé par Thierry, rue des Mathurins, N^o 1, à Paris.



Gravé par Theury rue des Mathurins d'après N° 1 à Paris.

MONDE CONNU DES ANCIENS

au 2^{me} Siècle de l'ère chrétienne.

Géographie ancienne.

Pl. G.



Gravé par S. Jacquet.



Gravé par Thierry, rue des Mathurins 81 Jacques N° 1 à Paris.



Gravé par Thierry, rue des Mathurins St Jacques N°1, à Paris.



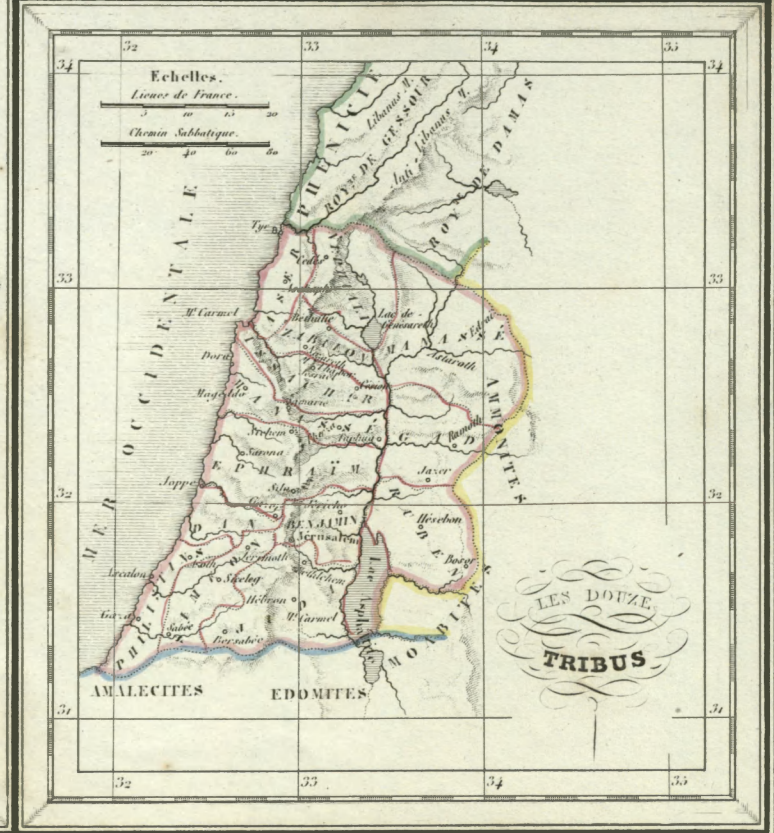
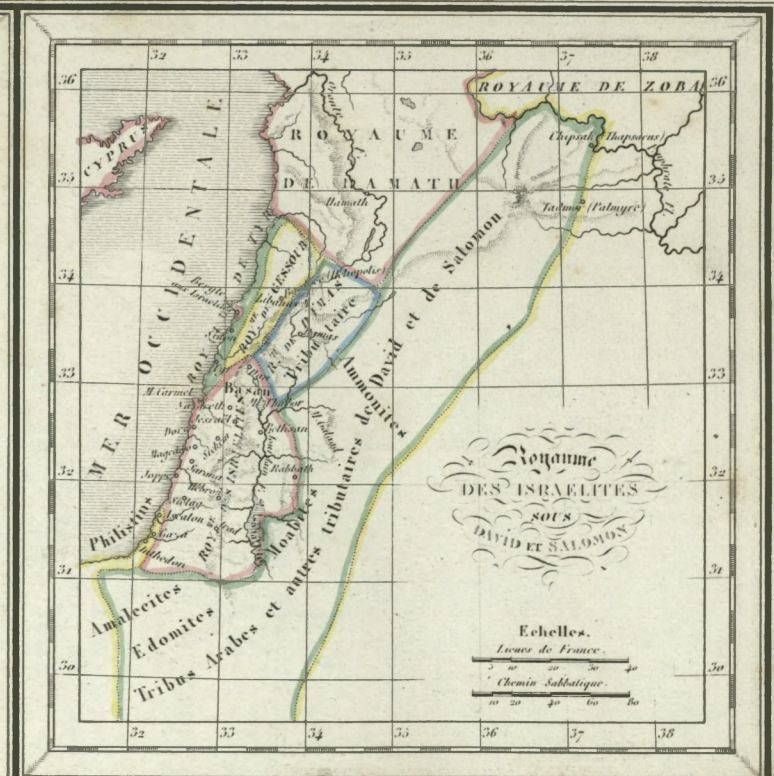
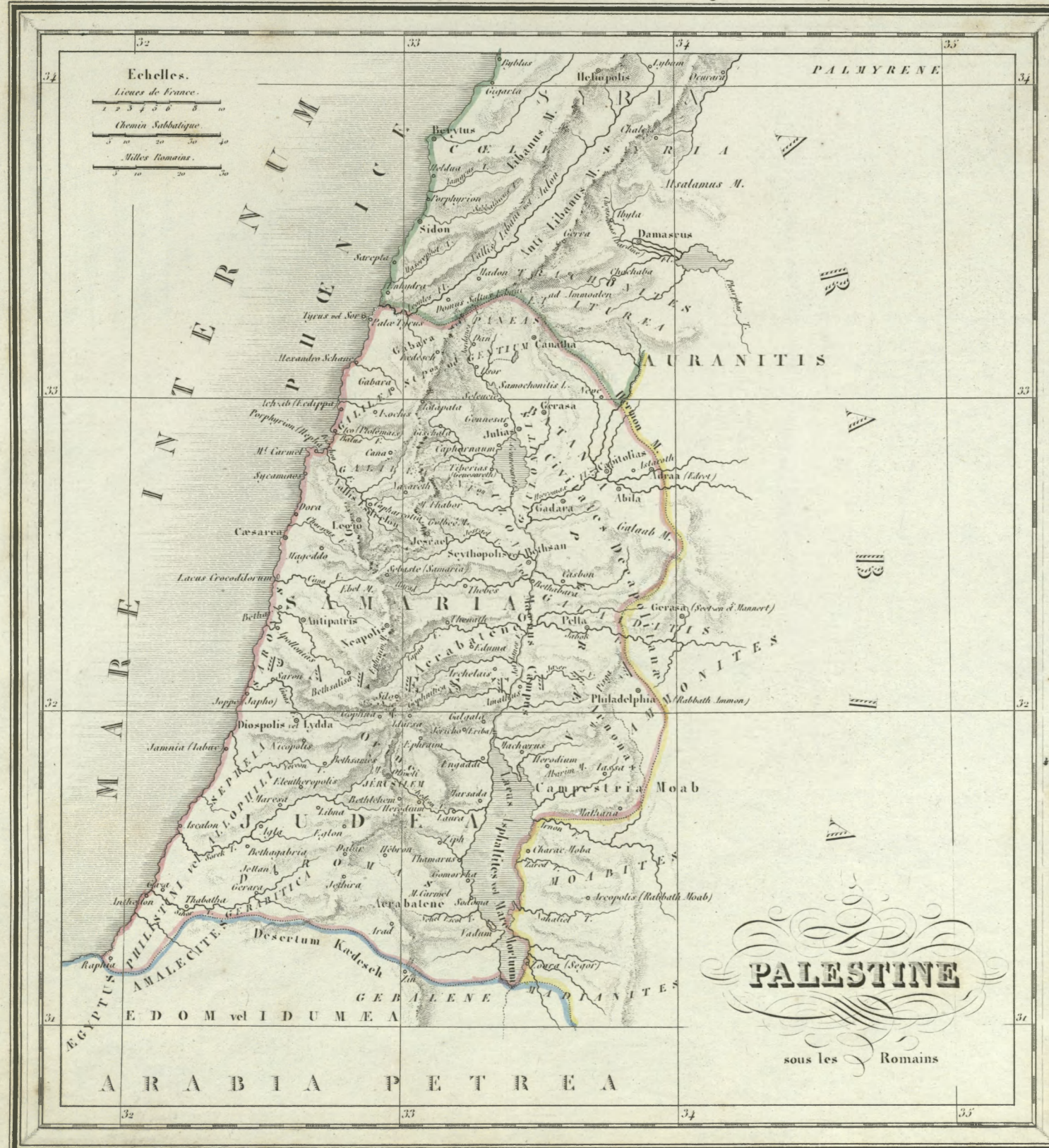
Gravé par Theury, rue des Mathurins St-Jacques N°1.



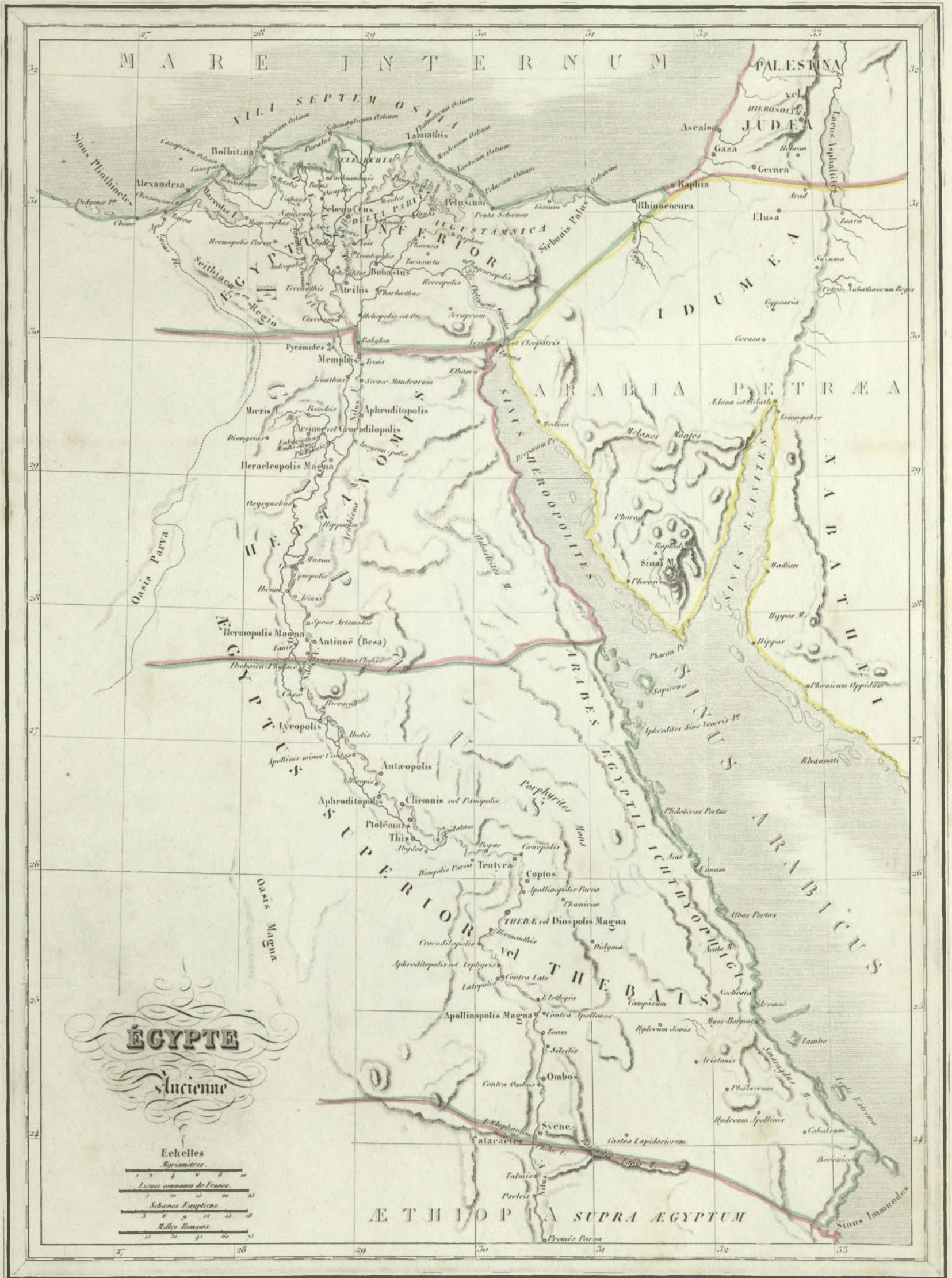
Echelles

Muramibus.	0 10 20 30 40 50 60 70 80
Lieues de France.	0 25 50 75 100 125 150 175 200
Milles Romains.	0 100 200 300 400 500 600
Schenes Egyptiens.	0 20 40 60 80 100 120 140 160
Stades Olympiques.	0 12 18 24 30 36 42 4800

Carte par Thierry, rue des Mathurins N° 21.



Gravé par Theveny, rue des Mathurins 8^e Jacques N^o 1. à Paris.



Gravé par Thierry, rue des Mathurins 5^e Jacques N^o 1. à Paris.



Gravé par Thoury, rue des Mathurins N° Jacques 371.



Gravé par Thierry, rue des Mathurins 88, Jacques 324, à Paris.



Dessiné par Thierry, rue des Mathurins St Jacques 3^e 1.



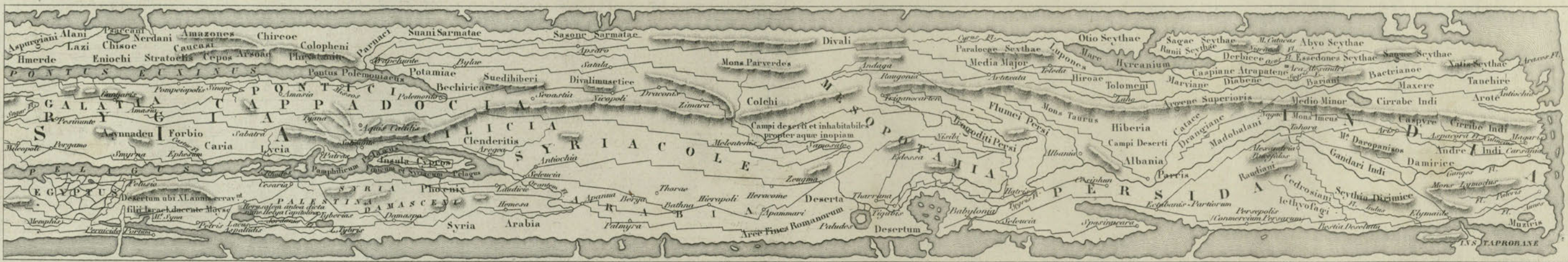
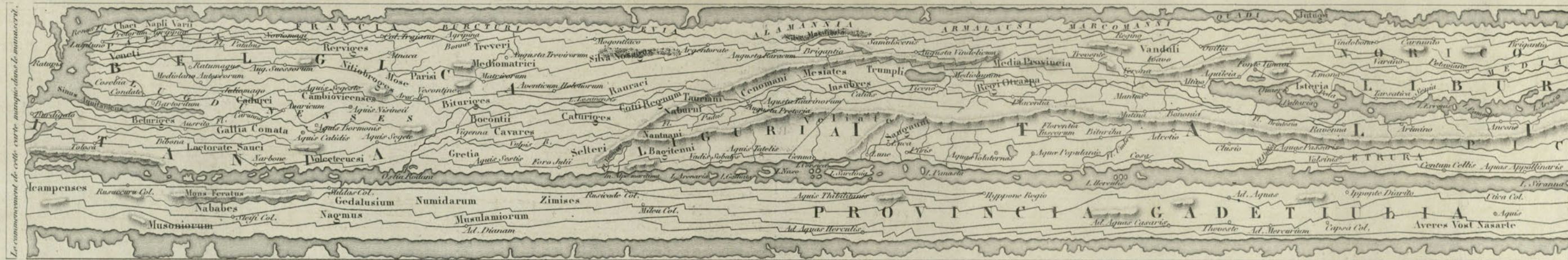


TABLE THÉODOSIENNE

DITE

CARTE DE PEUTINGER.

(Carte routière du monde romain, réduite au sixième de la grandeur du manuscrit qui existe à la Bibliothèque Impériale et Royale de Vienne.)



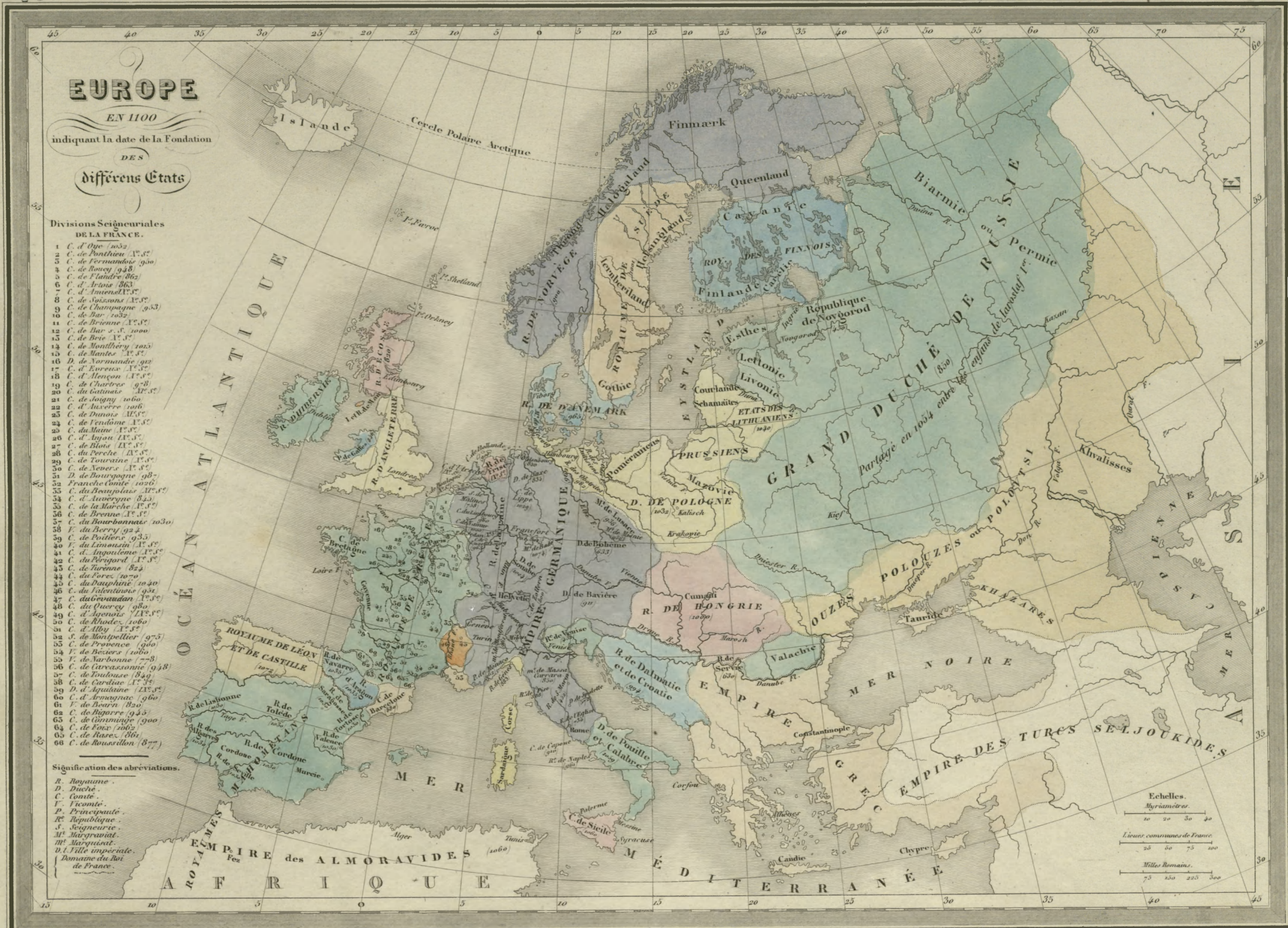
F. Sallier imp. 7. Paris. Savary. 4. Paris.



- Signes conventionnels.
- Marche des Goths.
 - Invasion des Saxons.
 - Marche des Huns.
 - Invasion des Ostrogoths.
 - Invasion des Avars.
 - Invasion des Lombards.
 - Invasion des Burgondes.
 - Marche des Wisigoths.
 - Marche des Vandales.
 - Marche des Sarmates.
 - Marche des Hérules.



Gravé par Thierry, rue des Mathurins St. Jacques 1791.



J. Bellier, imp. r. Pierre Bonnaux, à Paris.

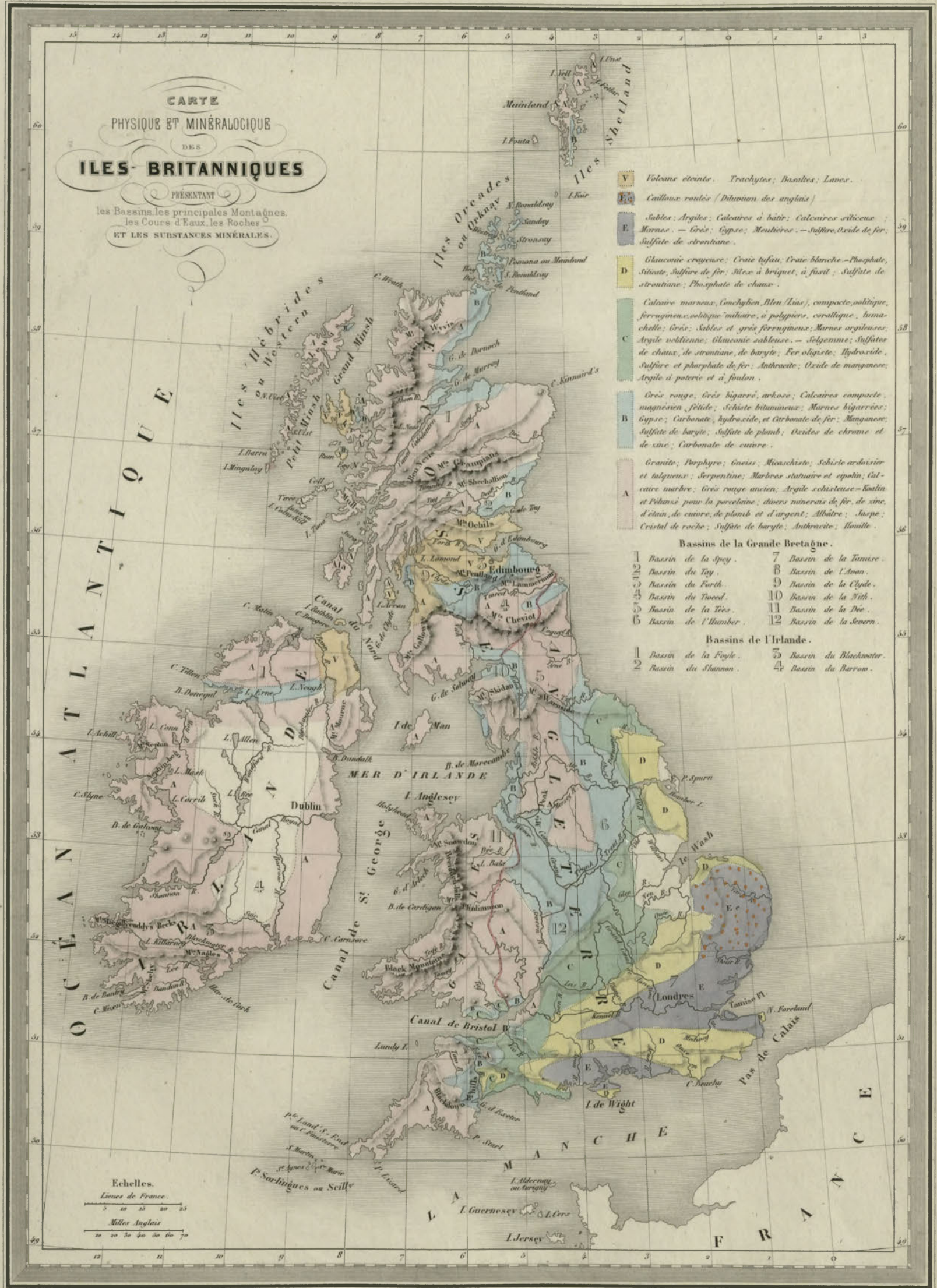


Bellevue Imp. Pierre Sarrasin, 4 Paris



F. Bellier, Imp. r. Pierre-Sarrasin, 4, Paris





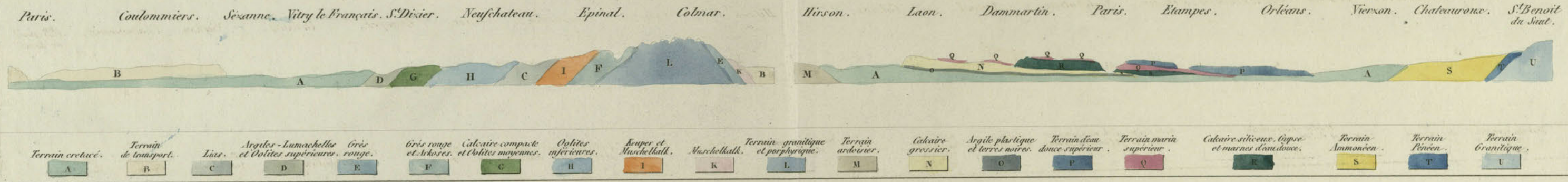


J. Bellier Imp. et Pierre Savasin, à Paris.

COUPES GÉOLOGIQUES.

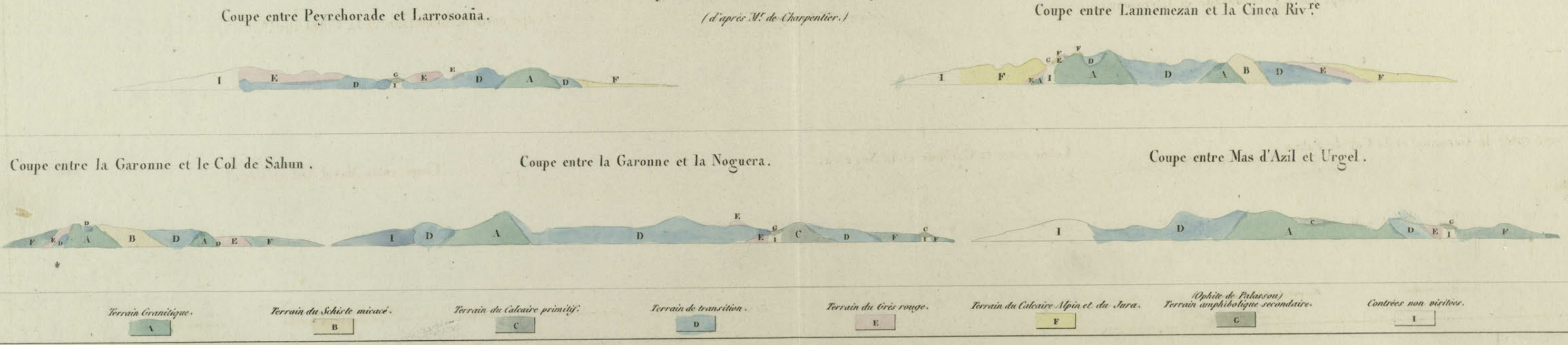
Coupe des terrains entre Paris et Colmar.

(d'après M. d'Omalius d'Halloy.)



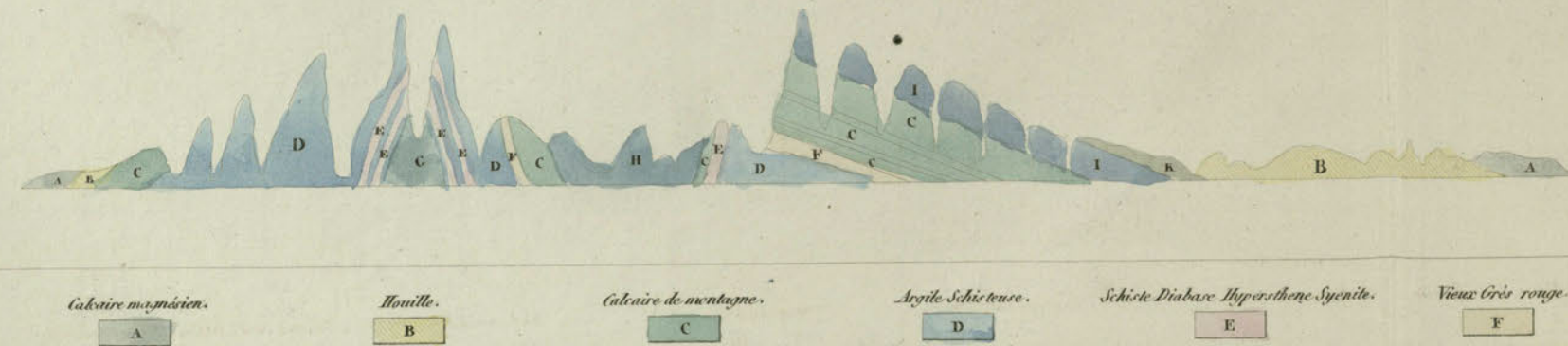
Coupes des terrains dans les Pyrénées.

(d'après M. de Charpentier.)



Coupe des terrains entre le Cumberland et Durham. (Angleterre.)

(D'après M. M. D. Conybeare et W. Phillips.)



Coupe des terrains dans le Derbyshire.





MAPPEMONDE EN DEUX HÉMISPÈRES



Hémisphère Oriental.



Hémisphère Occidental.

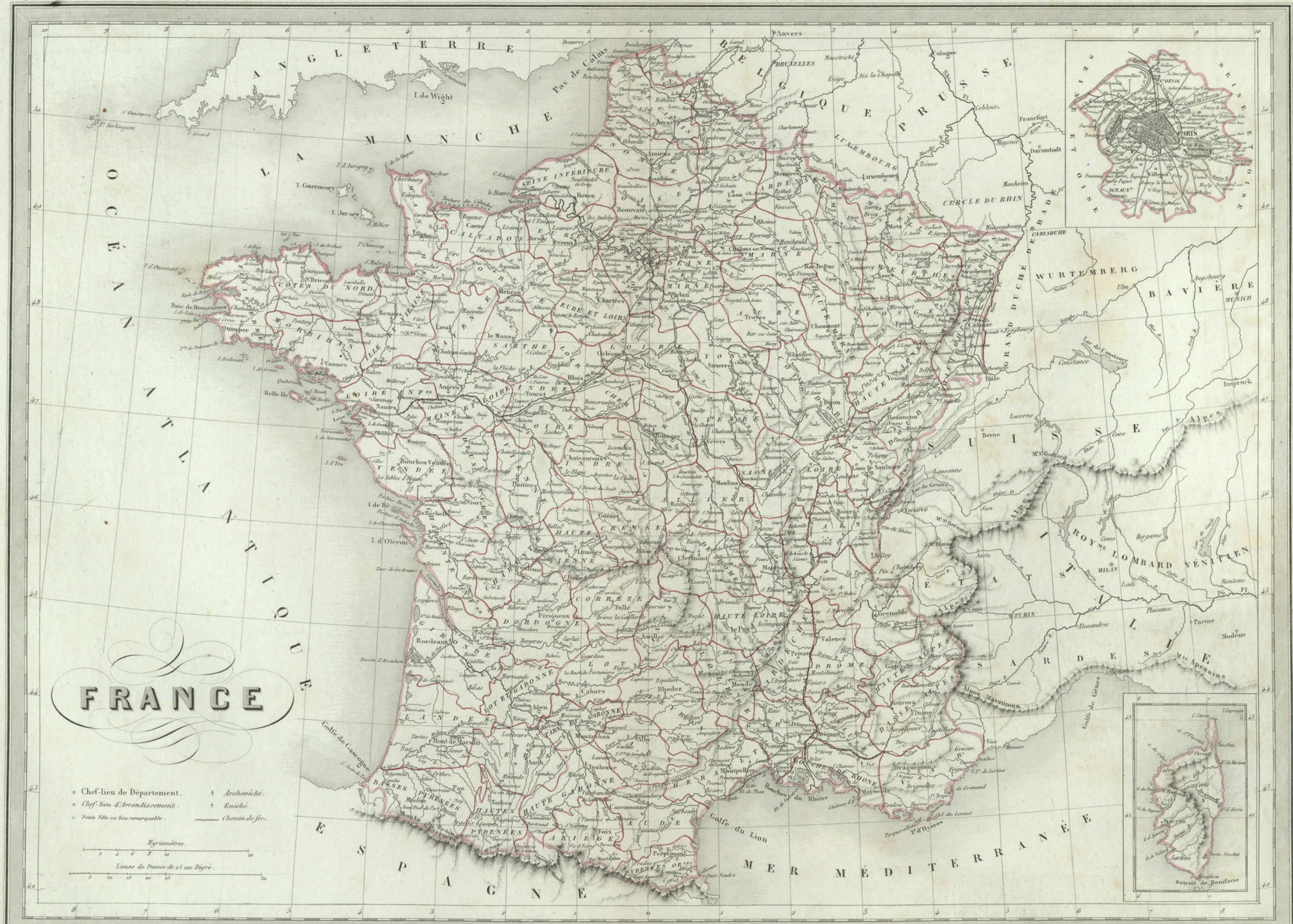




Gravé par Thierry, rue des Mathurins N° 1.



dessiné par Thiery, sur des Mémoires de Jacques 374.



FRANCE

- o Chef-lieu de Département.
- o Chef-lieu d'Arrondissement.
- o Petite Ville ou lieu remarquable.
- + Archevêché.
- + Evêché.
- Chemin de fer.

Myriamètres.
 0 5 10 15 20 25 30
 Lignes de France de 25 au Degré.
 0 5 10 15 20 25 30

CARTE
des Royaumes
DE BELGIQUE
et de
HOLLANDE



Dressée par A. R. Fremy Géographe.

Gravée par S. Jacobe.



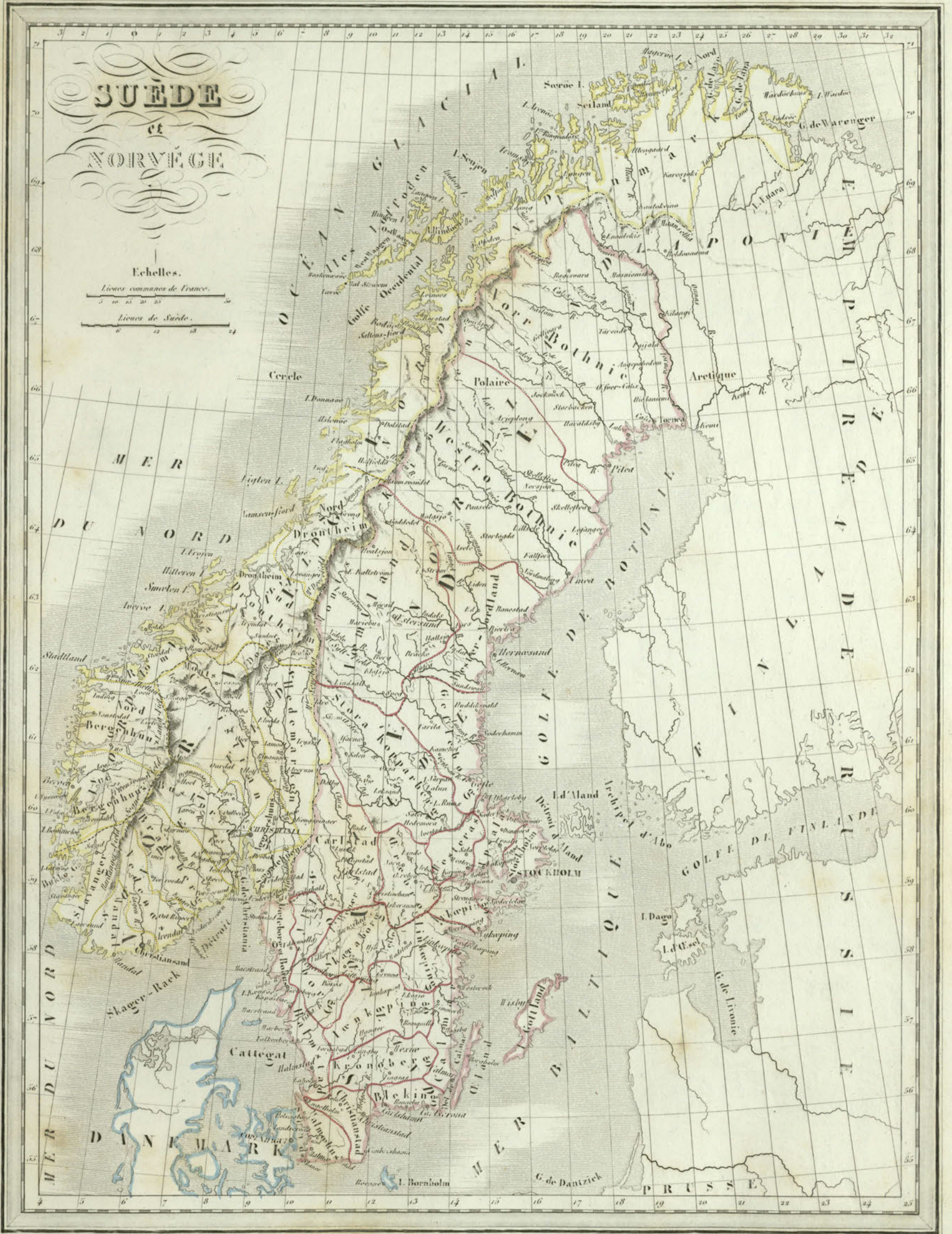
Gravé par Thiery, rue des Mathurins 87 Angers 1811



Gravé par Thierry sur des Mathématiques de l'Académie de Paris.



Gravé par Thierry Rue des Mathurins N° 37.



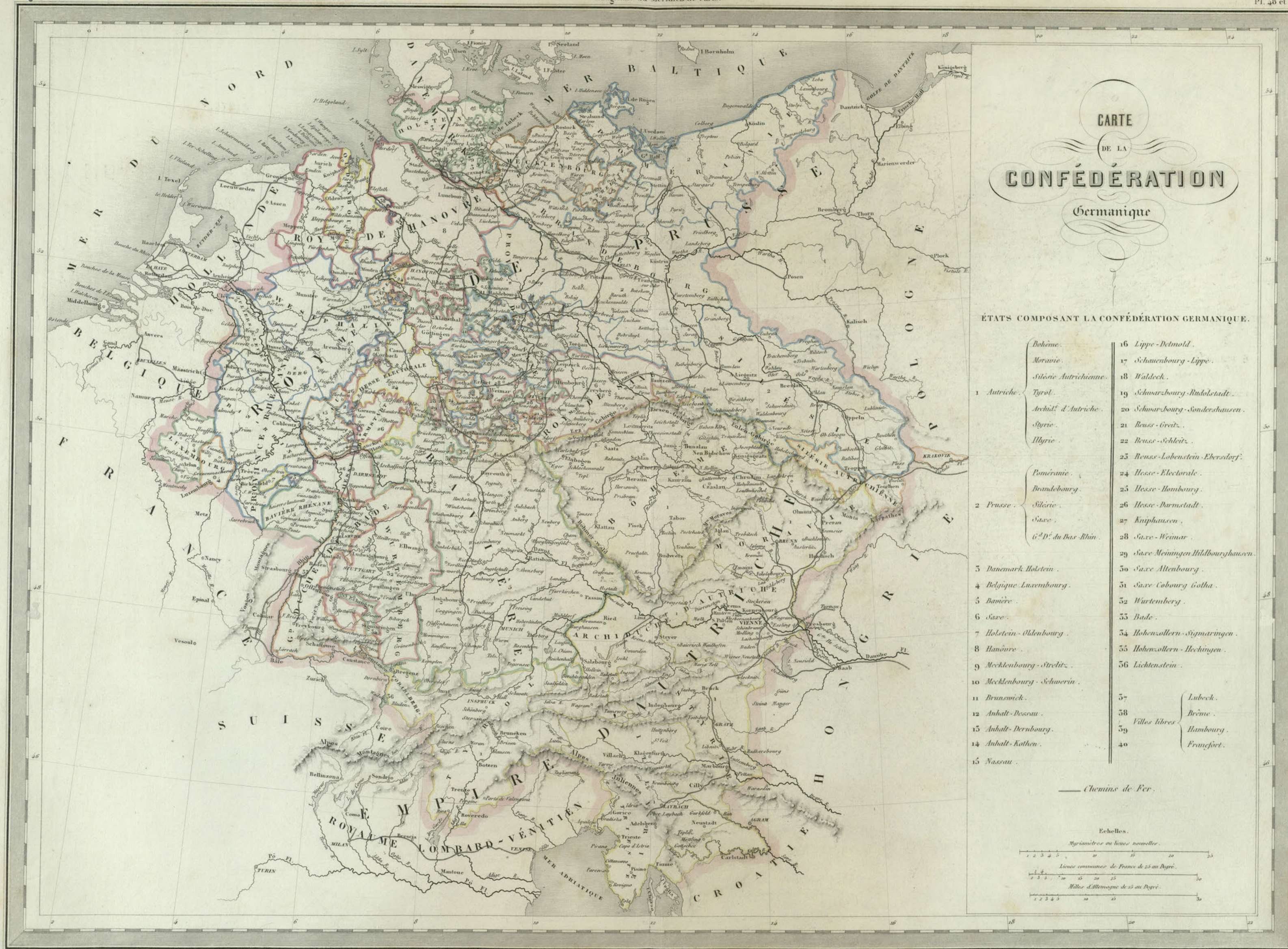
Gravé par Thierry, Rue des Mathurins, N° 51.



Gravé par Thierry, sur des Mémoires de l'Académie 1784.



Gravé par Thierry, rue des Mathurins N° 30.




CARTE
 DE LA
CONFÉDÉRATION
 Germanique

ETATS COMPOSANT LA CONFÉDÉRATION GERMANIQUE.

- | | | |
|-----------------------------|--------------------------------|------------------------------------|
| 1 Autriche | Bohême. | 16 Lippe - Detmold. |
| | Moravie. | 17 Schaumbourg - Lippe. |
| | Silésie Autrichienne. | 18 Waldeck. |
| | Tyrol. | 19 Schwarzbourg-Rudolstadt. |
| | Archid. d'Autriche. | 20 Schwarzbourg-Sondershausen. |
| | Styrie. | 21 Reuss - Greitz. |
| | Illyrie. | 22 Reuss - Schleitz. |
| | | 23 Reuss - Lobenstein - Ebersdorf. |
| | | 24 Hesse - Electorate. |
| 2 Prusse | Poméranie. | 25 Hesse - Hombourg. |
| | Brandebourg. | 26 Hesse - Darmstadt. |
| | Silésie. | 27 Anspach. |
| | Saxe. | 28 Saxe - Weimar. |
| | G ^d D. du Bas-Rhin. | 29 Saxe-Meiningen-Hildburghausen. |
| 3 Danemark | | 30 Saxe-Altenbourg. |
| 4 Belgique | | 31 Saxe-Cobourg-Gotha. |
| 5 Bavière | | 32 Wurtemberg. |
| 6 Saxe | | 33 Bade. |
| 7 Holstein - Oldenbourg. | | 34 Hohenzollern-Sigmaringen. |
| 8 Hanovre. | | 35 Hohenzollern-Hechingen. |
| 9 Mecklenbourg - Strelitz. | | 36 Lichtenstein. |
| 10 Mecklenbourg - Schwerin. | | |
| 11 Brunswick. | | 37 Lubeck. |
| 12 Anhalt-Dessau. | | 38 Brème. |
| 13 Anhalt-Dernbourg. | | 39 Villes libres. |
| 14 Anhalt-Köthen. | | 40 Hambourg. |
| 15 Nassau. | | 40 Francfort. |

— Chemins de Fer.





Grand par Thiercy, rue des Mathurins 47, depuis 1871.



Gravé par Thiery, sur des Mathurins S. Jacques 1771.


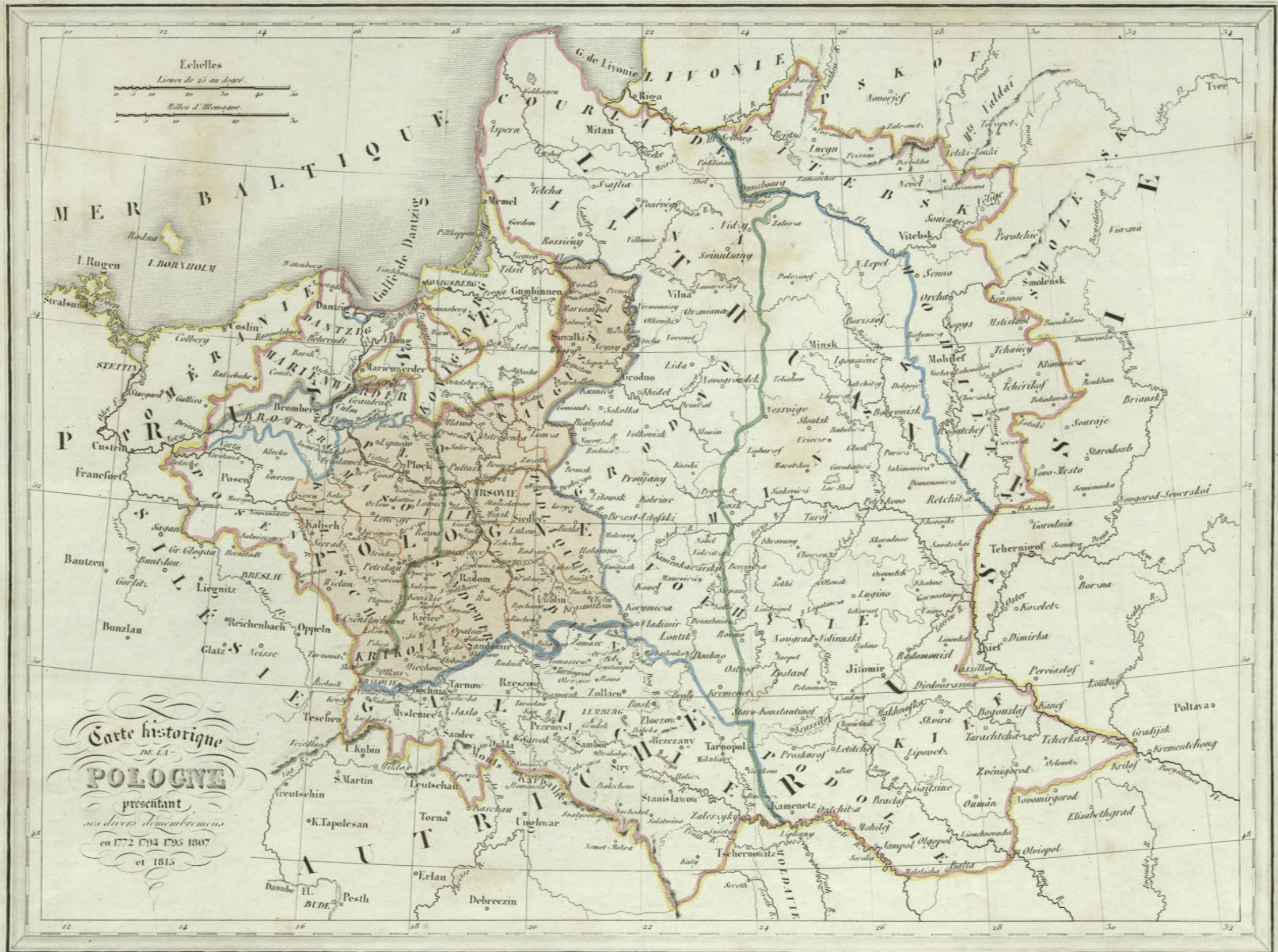


Couvé par Thierry, rue des Mathurins, N° 57.



Gravé par Thierry, rue des Beaux-Arts 37, Jacques 371.





Carte historique
 DE LA
POLOGNE
 présentant
 ses divers démembrans
 en 1772 1793 1807
 et 1815

Gravé par Thierry.

POLOGNE avant 1772 — après 1772 — en 1793 — démembrament général en 1807 — en 1809 — en 1815 et 1845 — Pays limitrophes



Gravé par Thiercy, rue des Mathurins N° Jacques 171.



J. Bellier Imp. - Pierre Sarrasin, à Paris.



Gravé par Thierry et des Mathurins St. Jacques 371.





Dessiné par J.R. Fromis Géographe.

Gravé par J. Jacquet.

Blanchard sculp.





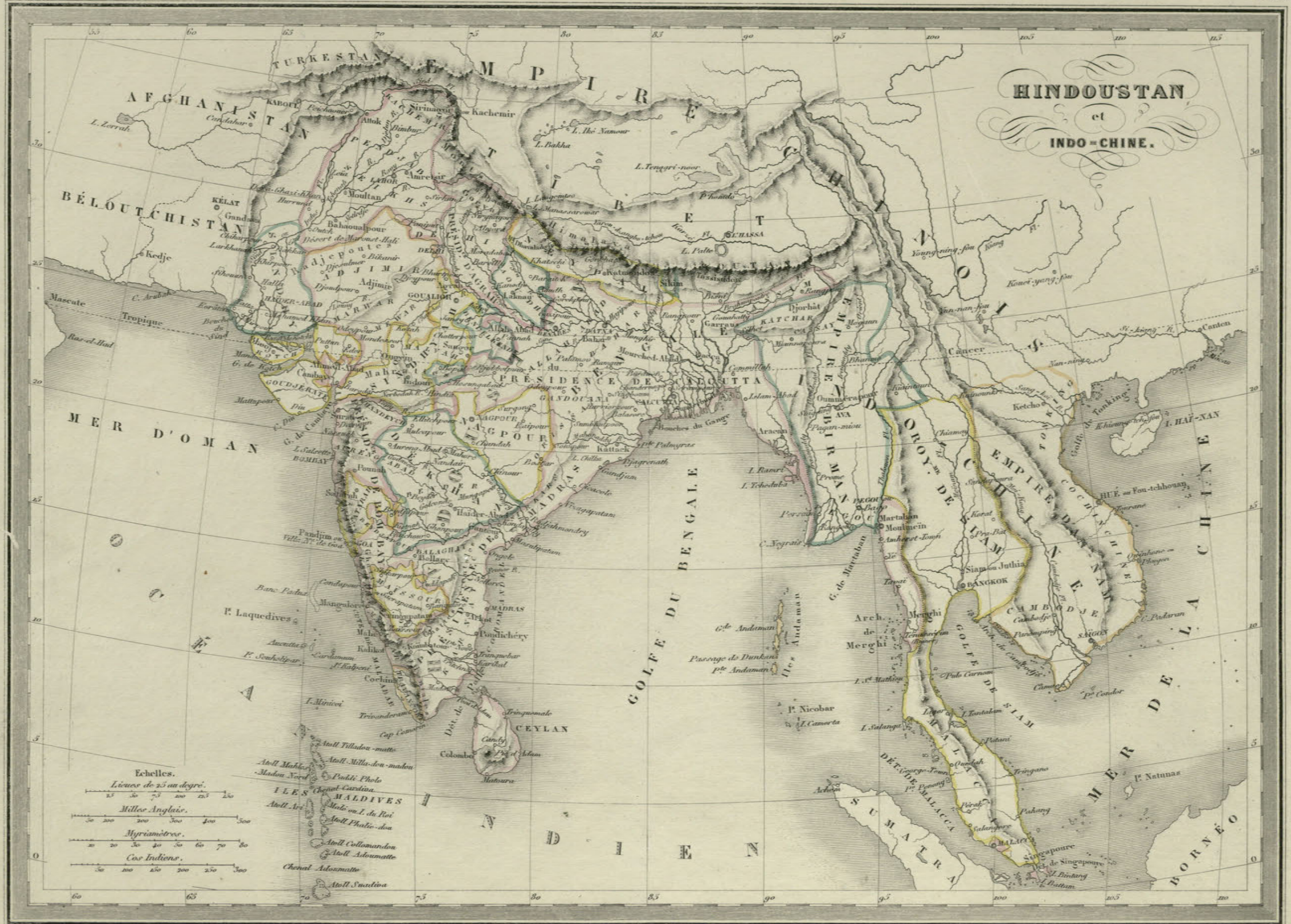
Dressée par A. Vuillemain.

F. Bellier de la Planche, Paris, 1841.



L. Baillie, Imp. P. Perron, Paris.









Dressée par A. Vuillemin.

F. Kollin Imp'r. Pierre Larroque, 4, Paris.











Dressée par A. Vuillemin.

P. Bellier, Imp. r. Pierre Sarrasin, 4, Paris.



Dressée par A. Vuillemin.

P. Baillet-Latour, Imp. r. Pierre-Sarrasin, à Paris.





L. Bellier, imp. et Pierre Savastan, à Paris



Dressée par A. Vauvelein.

J. Bellier Imp. r. Pierre, Sarrasin, à Paris



F. Bellier, Imp. r. Pierre Sarrasin, à Paris





Carte
DE
L'OCÉANIE



Dessée par A. Vuillemin.

É. Bellet, Imp. et Pierre Savasin, 4, Paris



Dressée par A. Vuillemin.

F. Bellier, Imp. r. Pierre Savavin, à Paris.



