

PANB. 1818

205

9

Mr. Hurvill

(*alias Antiquus*)

no



00056

M 203  
K

Instytut Geograficzny  
Uniwersytetu Jagiellońskiego  
w Krakowie.

W. i. 4222

2001  
MM 4485  
N: 28074611



ATLAS ANTIQVVS  
DANVILLIANVS.

CONSPECTVS

TABVLARVM GEOGRAPHICARVM.

I. ORBIS VETERIBVS NOTVS;

scilicet: Europa. Asia. Africa.

II. ORBIS ROMANI PARS OCCIDENTALIS:

Hispania. Britannia. Germania. Gallia utraque.

Italia. Sicilia. Sardinia. Corsica. Vindelicia.

Rhaetia. Noricum. Pannonia. Illyricum.

III. GALLIA.

IV. ITALIA. SICILIA. SARDINIA. CORSICA.

V. ORBIS ROMANI PARS ORIENTALIS.

Sarmatia. Europ. Taurica. Chersonesus.

Moesia superior et inferior. Macedonia. Thracia. Asia.

Graecia minor. Syria. Palaestina. Arabia. Aegyptus.

VI. GRAECIA.

VII. ASIA MINOR ET SYRIA.

VIII. PALAESTINA.

IX. EVPHRATES ET TIGRIS.

X. INDIA.

XI. AEGYPTVS. (NUMIDIA. MAVRETANIA. in Tab. II)

XII. Tabula medii Aevi.

Germania. Francia. Italia. Hispania.

Insulae Britannicae.



31818

Prostat in Officina Chr. Weigelio-  
Schneideriana

Norimbergae MDCCLXXXIV.



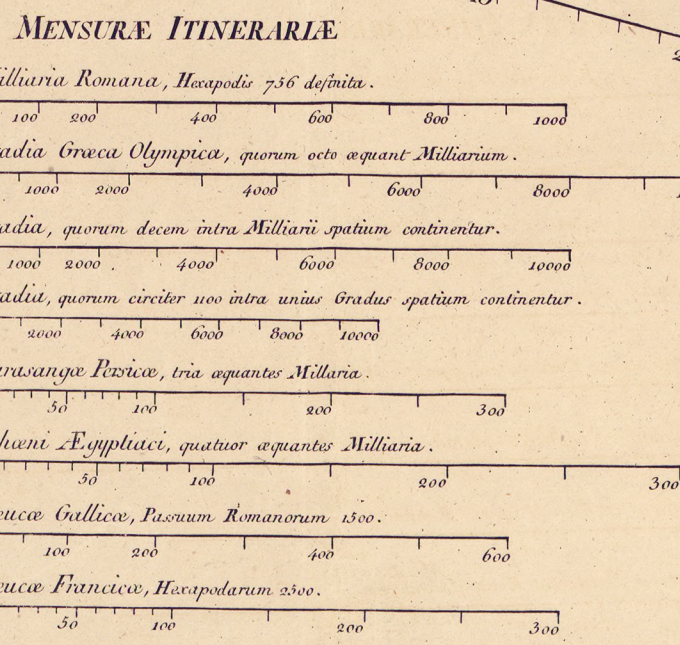
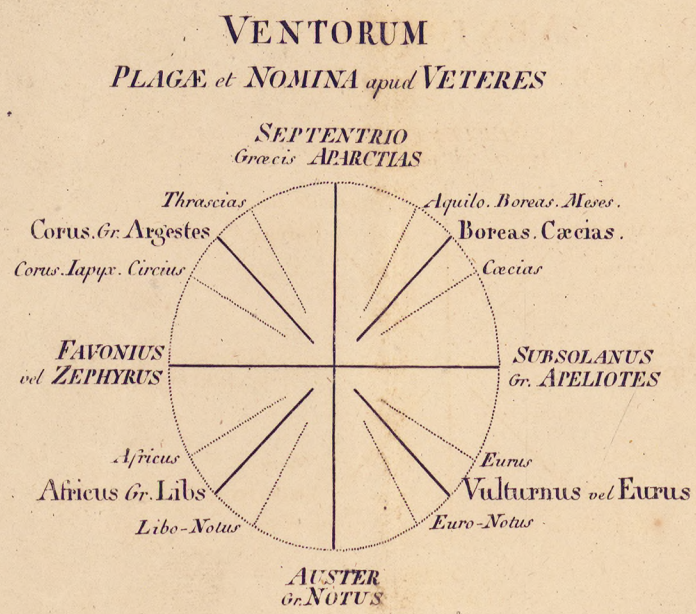




ORBIS VETERIBUS NOTUS  
scilicet:  
EUROPA. ASIA. AFRICA.

PUBLICI JURIS FACTUS  
Auctor D'ANVILLE.

Prostat in Officina Adami  
Theophili Schneideri—Weigoliana  
Norimbergae MDCCCLXI.



MONITUM

Quæ de ORBE VETERIBUS NOTO Mappa Geographica hæcenus prædicunt, non EUROPAE modo universam, sed et ASIAM totam et AFRICAM exhibent, quæ patent Recentioribus. In regionibus etiam designandis, circa fines Asiaticis præsertim, et insulas his finibus adjacentes, multum ultra veteris ANTIQUI ORBIS limites processum est.

Quod si Mappa hæc nostra hodiernam amplectentur trium Orbis partium amplitudinem, intra spatium multo angustius coarctata veteris Geographiæ Continens, se nimis extem, et in propriis rebus egeram ostenderet, quum tamen de eâ præcipue opus fuerit institutum.

Quantum verò discrimen sit inter Geographiam veterem et novam facile erit estimare, si Mappa quæ oculis subjicitur, cum aliis Orbis partium tabulis conferatur.

Quibus autem succurrat argumentis nostræ de ANTIQUI ORBIS limitibus sententia, docebunt varæ eâ de re disquisitiones, quæ regio Humaniorum Litterarum Academiae Cœmentariis committitur, sub prælo subducuntur in lucem proditura.



# ORBIS ROMANI PARS OCCIDENTALIS

AUSPICIIS  
SERENISSIMI PRINCIPIS  
LUDOVICI PHILIPPI  
AURELLANORUM DUCIS  
PUBLICI JURIS FACTA

Auctor DANVILLE  
Primus Regis Francie Geographus & Humana-  
riorum Litterarum Academie & Scientiarum  
Petropolitanae Socius. Serenissimoque Aurdia-  
norum Duci a Secretis.  
Norimbergae in Officina  
Weigelio-Schneidneriana  
MDCCLXXXIII



MILLIARIA ROMANA. Hexapodus 756 definit.

Stadia Olympica, quorum octo aequant milliaria.

Stadia, quorum decem intra Milliaria spatium continentur.

Milliaria Britanica propria. Hexapodus 826 aequat.

Milliaria mensura Hispanica, et Hexapodorum 716

Leuca Gallica, aequalis Passibus Romanis 1500.

Rassa Germanica, hodie Leuca Francica communis, aequalis Leuca Gallica constanti.

Leuca Francica, Passuum Geometricorum 3000, ad mensuram Parisiensem, et Hexapodorum 2300.



# GALLIA ANTIQUA

EX EST ROMANI MONUMENTIS  
ERUTA  
ET SERENISSIMI CARNUTUM DUCIS  
MUNIFICENTIA  
PUBLICI JURIS FACTA.

AUCTOR D'ANVILLE  
Præfatus Regis Franciæ Geographus  
Humaniorum Litterarum Academiæ et Scientiarum  
Petropolitanae Societatis, Socius, Secretariusque Auspiciis Ducis à Secretis.  
MDCCXXIII.  
Verulamiorum  
in Officina Wapollis, Schædeliana.

## PROVINCULARUM

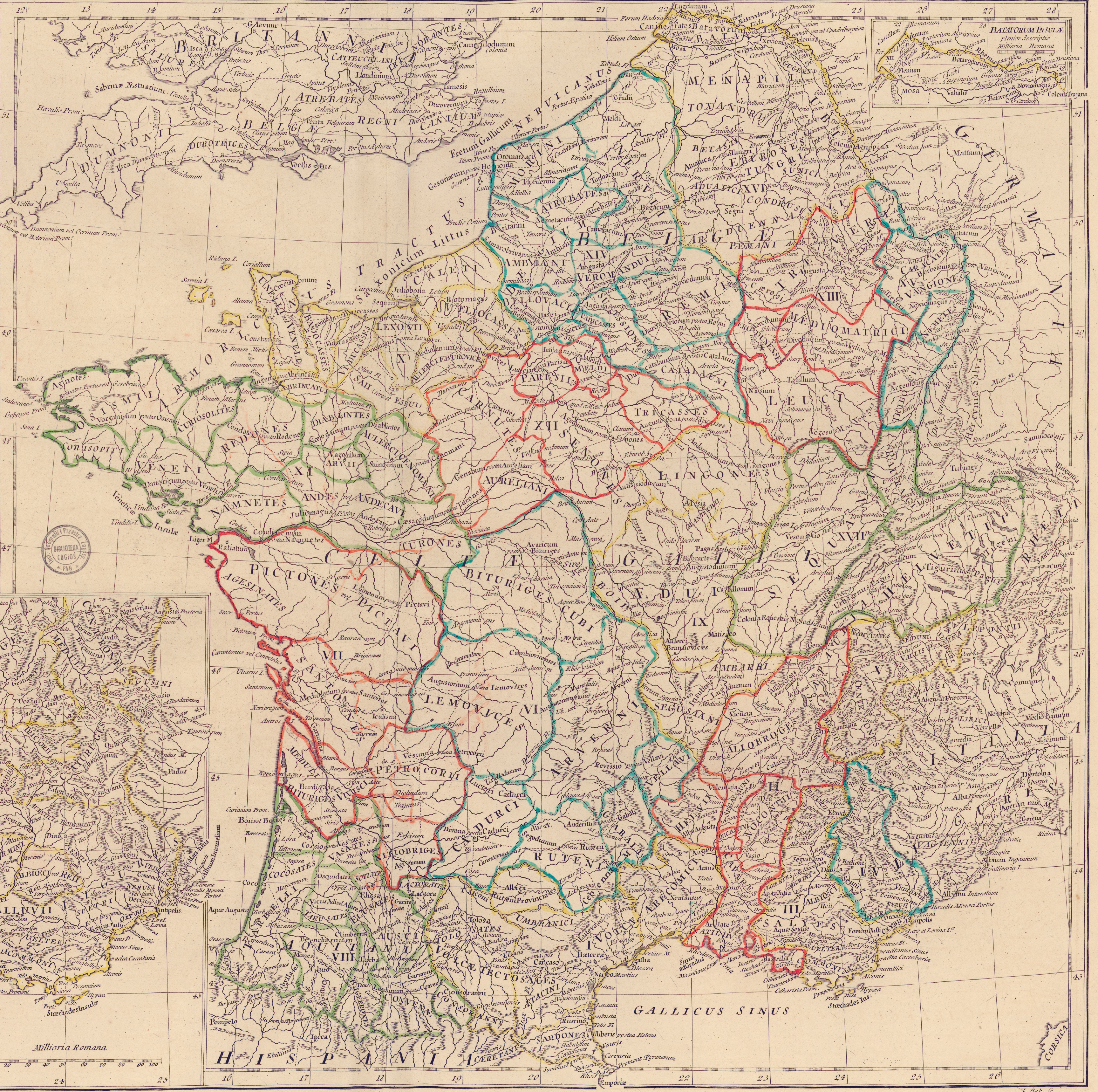
(Quæ intra Tabulam Nominat signant) NOMINA

- I. NARBONENSIS PRIMA
- II. VIENNENSIS
- III. NARBONENSIS SECUNDA
- IV. ALPES MARITIMÆ
- V. ALPES GRÆVÆ ET PENNINÆ
- VI. AQUITANIA PRIMA
- VII. AQUITANIA SECUNDA
- VIII. NOVEMPULANA
- IX. LUGDUNENSIS PRIMA
- X. LUGDUNENSIS SECUNDA
- XI. LUGDUNENSIS TERTIA
- XII. LUGDUN. QUARTA vel SENONIA
- XIII. BELGICA PRIMA
- XIV. BELGICA SECUNDA
- XV. GERMANIA PRIMA vel SUPERIOR
- XVI. GERMANIA SECUNDA vel INFERIOR
- XVII. MAXIMA SEQUANORUM



## PROVINCIA ROMANA

hæc integræ  
TABULA SPECIALIS et AMPLIOR





TABULA ITALIAE ANTIQUA GEOGRAPHICA

Quam Excellentissimus Dominus DUX DE LA ROCHEFOUCAULD in ore incidit curavit

Auctor D'ANVILLE

Primus Regis Franciae Geographus Regiae Humaniorum Litterarum Academiae et Scientiarum Petropolitanae Socius  
Serenissimoque Austriacorum Duci a Secretis

Norimbergae in officina Weigelii-Schneideriana MDCCCLXXXIV

Stadia Olympica quorum octo aequant Milliarum

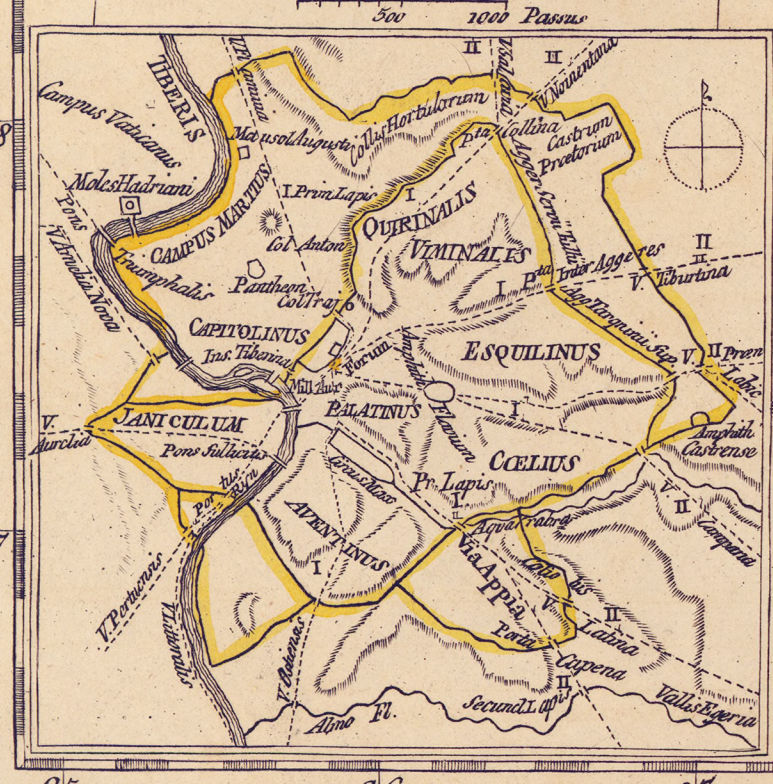
Stadia quorum decem intra Milliarum spatium continentur

MILLIARIA ROMANA Hexapodis 756 desinita

Laicae Franciae Hexapodiarum 2500



URBS SEPTICOLLIS







**ORBIS ROMANI  
PARS ORIENTALIS**

AUSPICIS  
SERENISSIMI PRINCIPIS  
LUDOVICI PHILIPPI  
AURELIANORUM DUCIS  
PUBLICI JURIS FACTA

Auctor D'ANVILLE  
Regiae Humaniorum Litterarum Academiae  
et Scientiarum Parisiensis Socius  
Clericus in officio Weigelio-Schneideriano  
MDCCLXXXII  
Norimbergae.

MILLIARIA ROMANA Hexapedis 700 definita.

100	120
200	240
300	360
400	480
500	600
600	720
700	840
800	960
900	1080
1000	1200

Stadia quorum octo aequant Milliarium.

100	120
200	240
300	360
400	480
500	600
600	720
700	840
800	960
900	1080
1000	1200

Stadia quorum decem intra Milliarium spatium continentur.

100	120
200	240
300	360
400	480
500	600
600	720
700	840
800	960
900	1080
1000	1200

Stadia quorum circiter 1100 intra unius Gradus spatium continentur.

10	20	30	40	50
20	40	60	80	100
30	60	90	120	150
40	80	120	160	200
50	100	150	200	250

Parasangae Persicae tribus aequales Milliaribus.

10	20	30	40	50
20	40	60	80	100
30	60	90	120	150
40	80	120	160	200
50	100	150	200	250

Schem Egyptiaci quatuor aequant Milliaribus.

10	20	30	40	50
20	40	60	80	100
30	60	90	120	150
40	80	120	160	200
50	100	150	200	250

Milliaribus Judaicae, Hexapedis 700 definita.

10	20	30	40	50
20	40	60	80	100
30	60	90	120	150
40	80	120	160	200
50	100	150	200	250

Leuce Francicae Hexapodorum 2500.

10	20	30	40	50
20	40	60	80	100
30	60	90	120	150
40	80	120	160	200
50	100	150	200	250



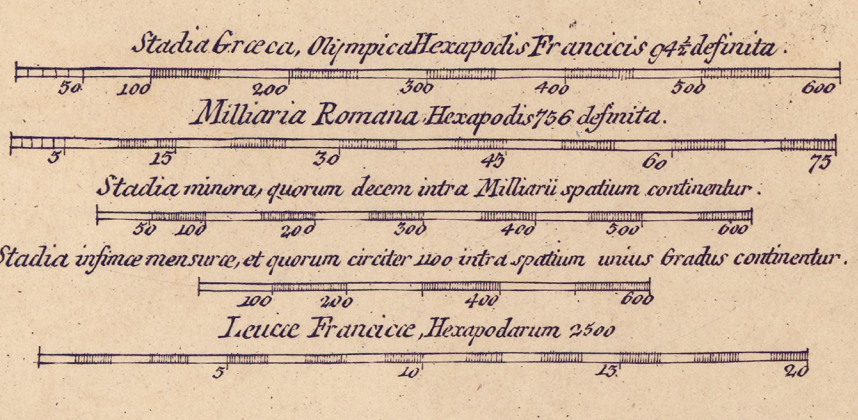


GRÆCIÆ (latè sumptæ) PARTES BOREALES  
 compendiosè, propter amplioris cognitionis penuriam, tractatæ.

GRÆCIÆ ANTICÆ

SPECIMEN GEOGRAPHICUM

Auctor D'ANVILLE,  
 Primus Regis Geographus,  
 Regis Helveticorum Literarum Academiæ  
 et Societatum Petropolitane Socius  
 MDCCCLXXXIII.  
 proæst Norimbergæ  
 in Officina Weipolii-Schneideriana.





# ASIAE QUE VULGO MINOR DICITUR ET SYRIAE

TABULA GEOGRAPHICA quantum subsidia licuit elaborata,  
Opere si quod alud in antiqua geographia arduo  
Quam Tabulam Clariss. Dom. COMES DE CAULIS in aere incidit curavit.  
Auctor D'ANVILLE,  
Primus Regis Geographus,  
Regis Humaniorum Literarum Academiae et Scientiarum Petropolitanae Socius.  
Severissimo Imperatorum Ducum a Secretis.  
MDCCLXXXIII.

prostat Norimbergae in Officina Weigeli-Schneidemaniana.

## PONTUS EUXINUS dictus ab Antiquioribus AXENUS sive Inhospitalis.



MILLIARIA ROMANA. Heopodorus 764 g'inta  
Stadia Olympica quorum octo aequant Milliarum. 1253  
Stadia quorum decem intra Milliaris spatium continentur. 1253  
Stadia quorum circiter novem intra unius Gradus spatium continentur. 1253  
Milliaria Graecahedera quorum mensura septem Olympica Stadia sufficiunt. 1253  
L. caes. Francice Heopodorus 764 g'inta

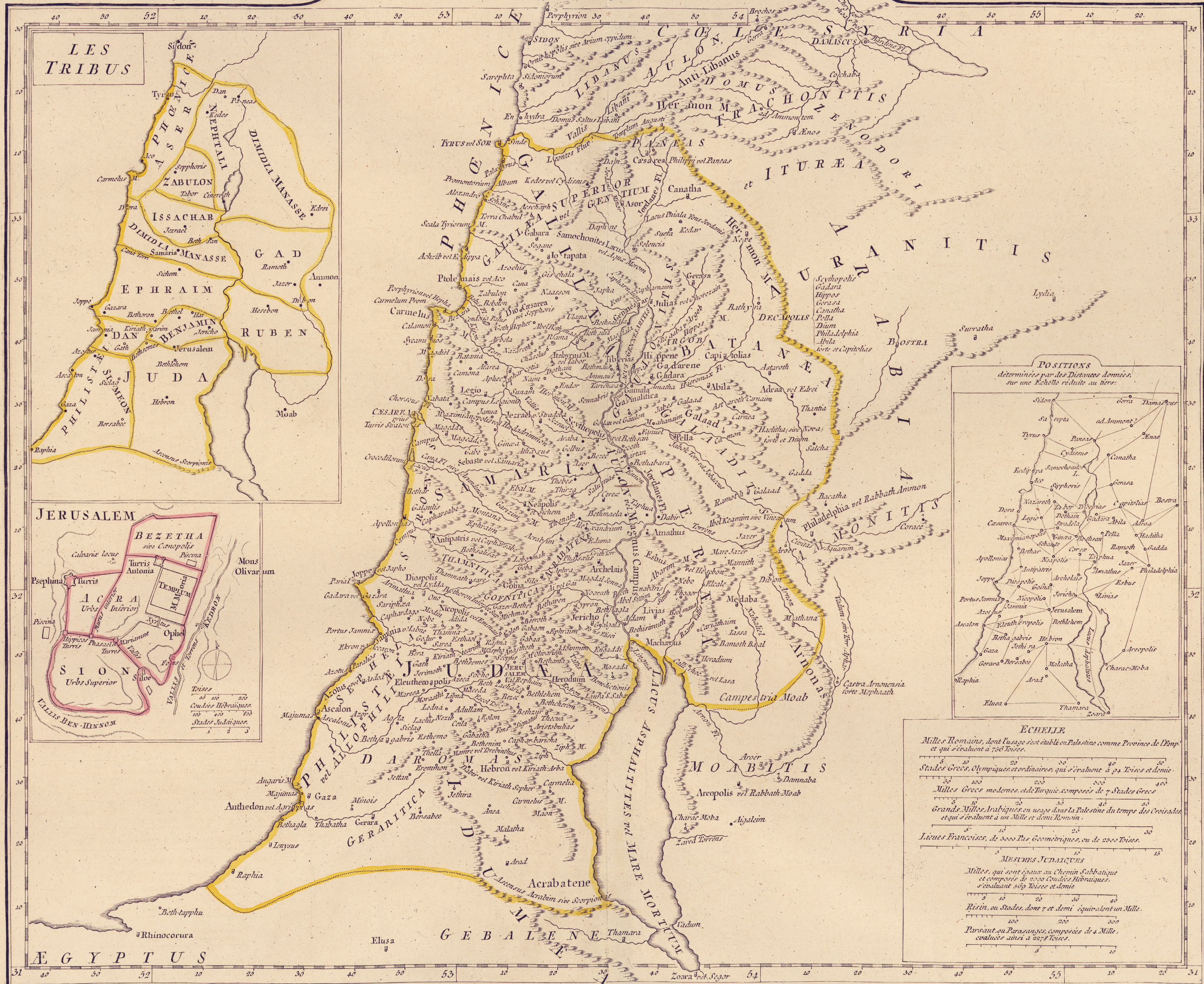


# LA PALESTINE

PAR LE S<sup>r</sup> D'ANVILLE  
Premier Geographe du Roi  
Avec une Carte de la Palestine de M. de la Roche.

MDCCLXXVII

VIII.

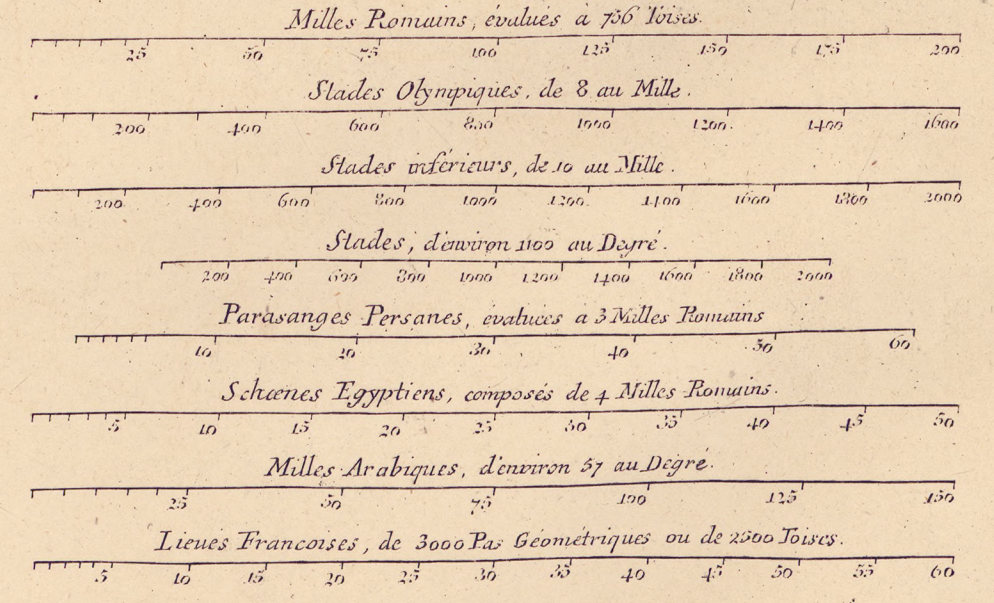






L'EUPHRATE ET LE TIGRE

PAR LE S'D'ANVILLE  
 Premier Geographe du Roi, des Académies Royales des Belles-Lettres et des Sciences, et de celle des Sciences de Pétersbourg,  
 Secrétaire de S.A.S.M<sup>te</sup> le Duc d'Orléans,  
 MDCCXXXIII.  
 Norimbergae  
 in officina Weigelii - Schaeferiana.





# AD ANTIQVAM INDIAE GEOGRAPHIAM TABULA

Auctor D'ANVILLE, Geogr. Regis primarius,  
et in Regis Humaniorum Litterarum et Scientiarum Academiis,  
necnon et Petropolitanae Socius,  
Serenissimoque Aurelianorum Duci à Secretis.

M D C C L X X X I I I

### Mensurae Itinerariae

Stadia mensurae Aristotelicae 100 circiter in Gradibus magni Circuli.

1000	2000	4000	6000	8000	10000
------	------	------	------	------	-------

Stadia mensurae Nauticae, sive navigationis 750 in Gradibus.

100	200	400	600	800	1000
-----	-----	-----	-----	-----	------

Spacia hodierna mensurae Indicae, Coss dictae, 42 circiter in Gradibus.

50	100	200	300	400
----	-----	-----	-----	-----

Leuce Francicae Hexapetalum 2500

20	40	60	80	100	120	140	160	180	200
----	----	----	----	-----	-----	-----	-----	-----	-----



Nürnbergae in Officina Regio Schwenckiana.



**ÆGYPTUS ANTIQUA**  
**MANDATO SERENISSIMI DELPHINI PUBLICI JURIS FACTA**  
 Auctor D'ANVILLE, Primus Regis Geographus,  
 Regiæ Humaniorum Litterarum Academiæ et Societatis Petropolitanae Socius, et Aetherianæ Curia: Ducis Secretis  
 preerat Norimbergæ in Officina Weigelio-Schneidleriæ  
 MDCCLXXXII



**NOMORUM**  
 (sive Praefecturae)  
 Series.

- I. Alexandria
- II. Menelais
- III. Andropolis et Byraeopolis
- IV. Leptopolis
- V. Nitotis
- VI. Metelias
- VII. Phihoris
- VIII. Sebaste
- IX. Sais
- X. Naucratis
- XI. Phihomphus
- XII. Protopolis
- XIII. Sobatopolis Superior
- XIV. Sebaste Superior
- XV. Oxyrhynchus
- XVI. Bueris
- XVII. Koptos
- XVIII. Mendacis et Thmuis
- XIX. Nubia
- XX. Thebes
- XXI. Siphais
- XXII. Arabis
- XXIII. Leontopolis
- XXIV. Athribis
- XXV. Bubastis
- XXVI. Phibotholis
- XXVII. Hieropolis
- XXVIII. Phagrosopolis
- XXIX. Herakleopolis
- XXX. Memphis
- XXXI. Arcinopolis
- XXXII. Herakleopolis
- XXXIII. Oxyrhynchus
- XXXIV. Oxyrhynchus
- XXXV. Hieropolis
- XXXVI. Hieropolis
- XXXVII. Antinoopolis
- XXXVIII. Oxyrhynchus
- XXXIX. Oxyrhynchus
- XL. Lycopolis
- XLI. Hieropolis
- XLII. Aphroditeopolis
- XLIII. Antinoopolis
- XLIV. Hieropolis
- XLV. Thebes
- XLVI. Diospolis
- XLVII. Thebes
- XLVIII. Coptos
- XLIX. Phibotholis
- L. Phibotholis
- LI. Hieronopolis
- LII. Apollinopolis
- LIII. Ombitis

**MENSURA ITINERARIE**  
 MILLIARIA ROMANA Hezopods 156 definita.  
 Stadia Olympica, quarum octo aequant Milliarium.  
 Stadia quorundam decem intra Milliarium spatium continentur.  
 Stadia quorundam sex Scheniægyptiaci mensuram definiunt.  
 Scheniægyptiaci quatuor aequant Milliarium.  
 Leuce Hezopods Parisinis 1500 constant.



# GERMANIE, FRANCE, ITALIE, ESPAGNE, ISLES BRITANNIQUES,

Dans un Age intermédiaire de l'Antienne Géographie et de la Moderne.

PAR LE S<sup>r</sup>D'ANVILLE,

De l'Académie des Belles Lettres, et de celle des Sciences de Petersbourg, Secrétaire de S.A.S.M<sup>te</sup> le Duc d'Orléans.



Milles Romains, levs au Degré  
 ———— 60 ———— 120  
 Lieux communs de France, comparés à 4 Milles Rom.  
 ———— 10 ———— 20 ———— 30 ———— 40  
 Lieux communs d'Espagne, comparés à 4 Milles Rom.  
 ———— 10 ———— 20 ———— 30  
 Lieux Germaniques communs, comparés à 4 Milles Rom.  
 ———— 10 ———— 20 ———— 30  
 Milles Anglois, des 1/2 au Degré.  
 ———— 60 ———— 90

Norimberga in Officina Weischo-Schneideriana.







