

Ран В. 5039

1р. 50

ИЗДАНИЕ КАРТОГРАФИЧЕСКАГО ЗАВЕДЕНІЯ А. ИЛЬИНА.

1р. 50

А. ИЛЬИНЪ.

**НОВЫЙ УЧЕБНЫЙ ГЕОГРАФИЧЕСКІЙ  
АТЛАСЪ**

**ДЛЯ ПОЛНАГО ГИМНАЗИЧЕСКАГО КУРСА,  
СОСТОЯЩІЙ ИЗЪ 38 КАРТЪ.**



С.-ПЕТЕРБУРГЪ.

ИЗДАНИЕ КАРТОГРАФИЧЕСКАГО ЗАВЕДЕНІЯ А. ИЛЬИНА.

ИЗДАНИЕ КАРТОГРАФИЧЕСКАГО ЗАВЕДЕНІЯ А. ИЛЬИНА.

1р. 50

Картографическое заведение А. Ильина, Набережная рѣки Пряжки, домъ № 5.

1р. 50

## ОГЛАВЛЕНІЕ.

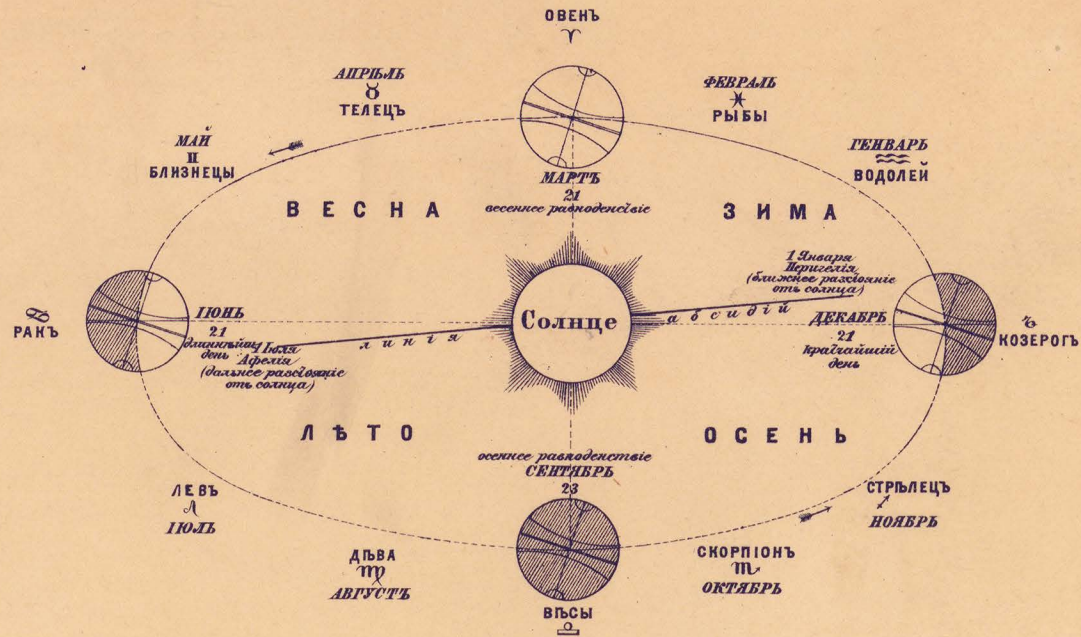
1. Времена года, фазисы луны, затмѣнія и планетная система.
2. Звѣздное Небо.
3. Полушарія.
4. Океаническія теченія.
5. Европа физическая.
6. Европа политическая.
7. Европейская Россія, физическая.
8. Европейская Россія, по губерніямъ и желѣзныя дороги.
9. Европейская Россія, промышленности и лѣсовъ.
10. Европейская Россія, климатическая.
11. Средняя Европа, физическая } Германія, Австро-Венгрія.
12. Средняя Европа, политическая } Швейцарія и проч.
13. Швейцарія.
14. Франція.
15. Голландія и Бельгія.
16. Испанія и Португалія.
17. Италія.
18. Великобританія.
19. Швеція, Норвегія и Данія.
20. Европейская Турція и Греція.
21. Азія, физическая.
22. Азія, политическая.
23. Всей Россійской Имперіи, физическая.
24. Всей Россійской Имперіи по губерніямъ и областямъ.
25. Всей Россійской Имперіи, этнографическая.
26. Всей Россійской Имперіи, историч., отъ Іоанна Грознаго до нашего времени.
27. Южная Азія, физическая.
28. Южная Азія, политическая.
29. Сѣверная Америка, физическая.
30. Сѣверная Америка, политическая.
31. Соединенные Штаты, Мексика и Антильск. острова, физическ.
32. Соединенные Штаты, Мексика и Антильск. острова, политическ.
33. Южная Америка, физическая.
34. Южная Америка, политическая.
35. Африка.
36. Австралія.
37. Палестина.
38. Племена всѣхъ частей свѣта.



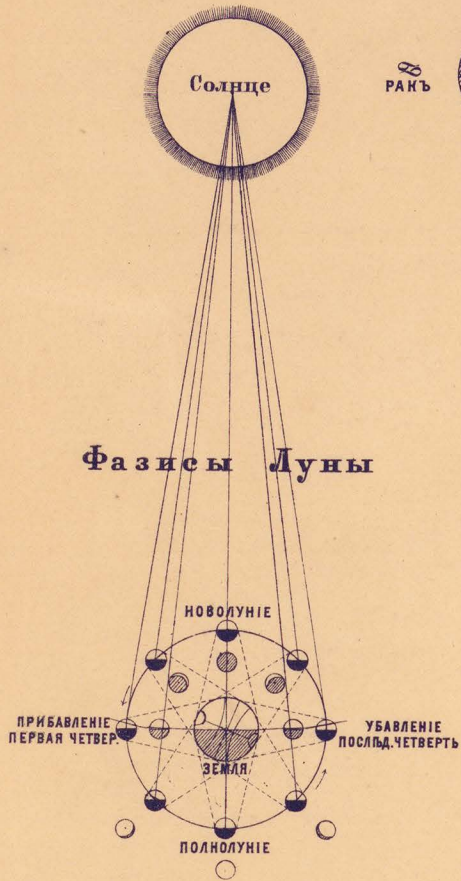
РАМ В. 5039

024 PAN 91362  
N 1724264  
и 65919

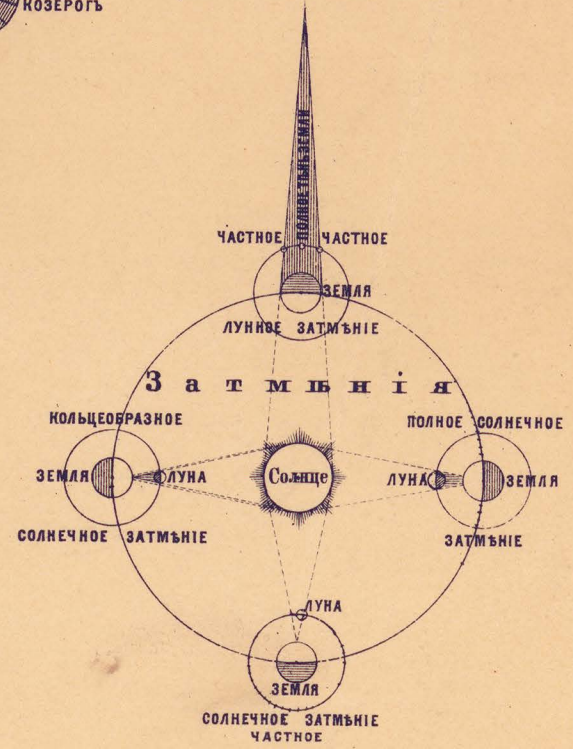
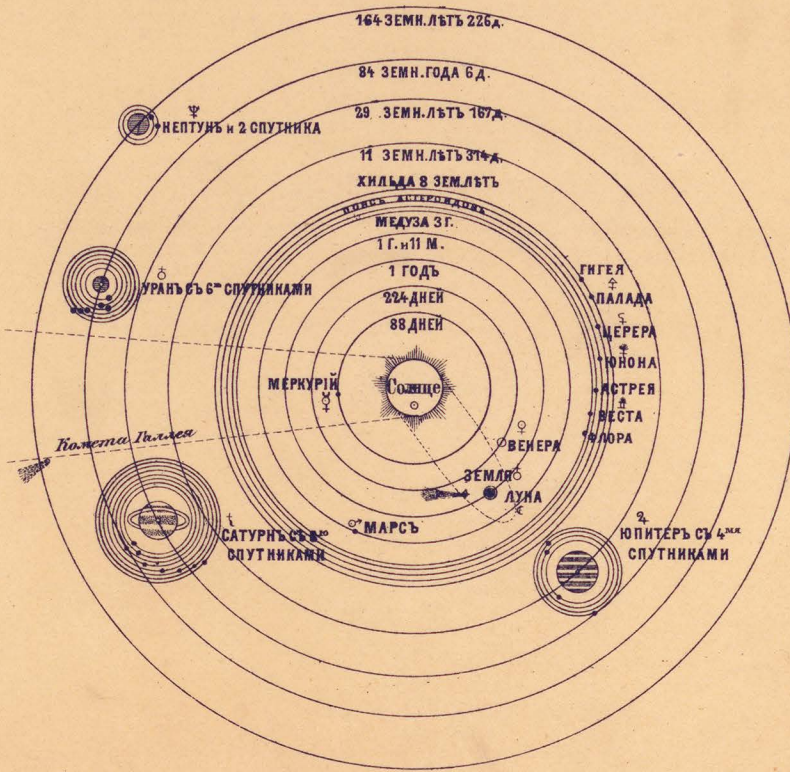
# ВРЕМЕНА ГОДА



## Фазисы Луны

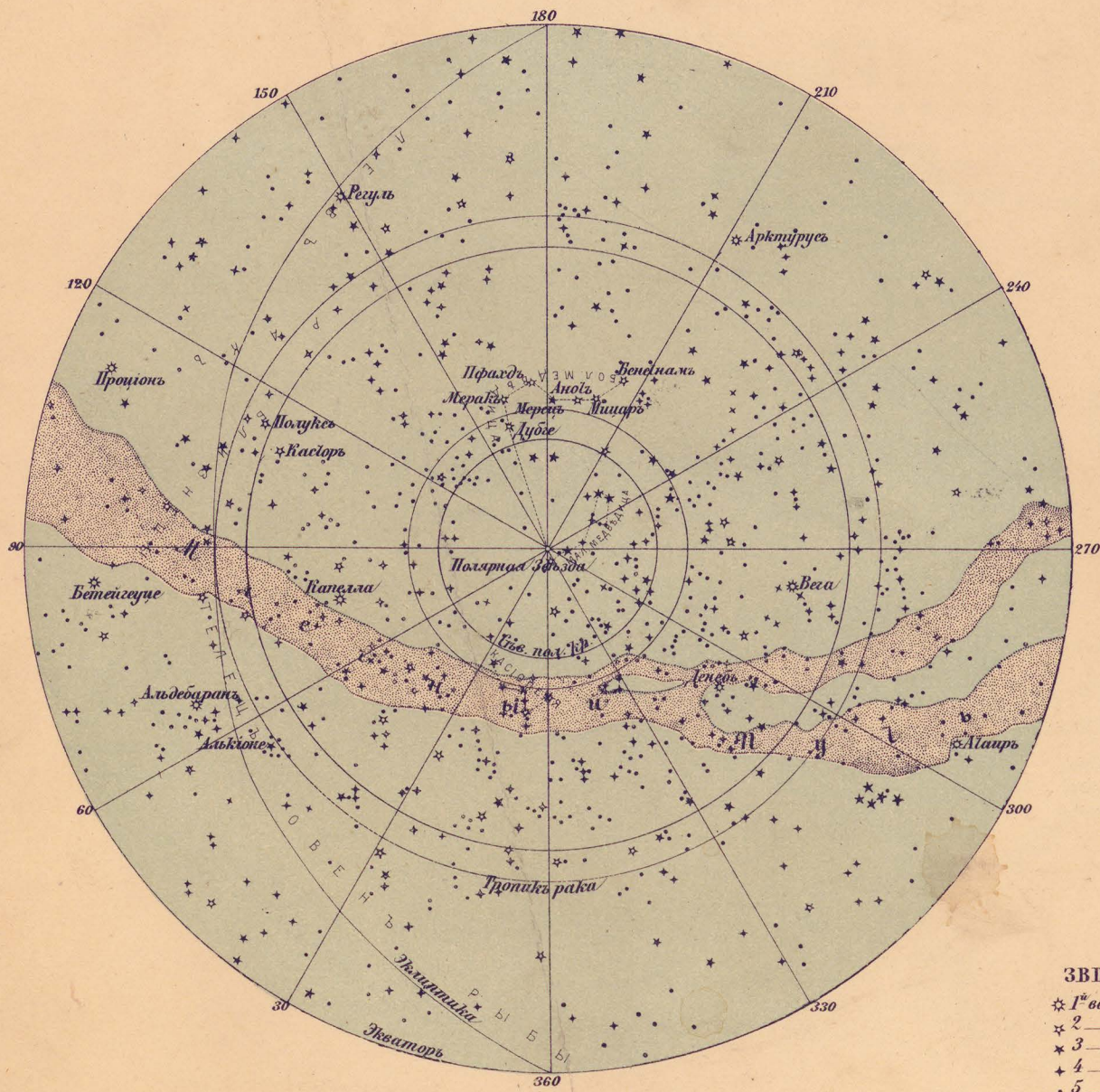


## ПЛАНЕТНАЯ СИСТЕМА.

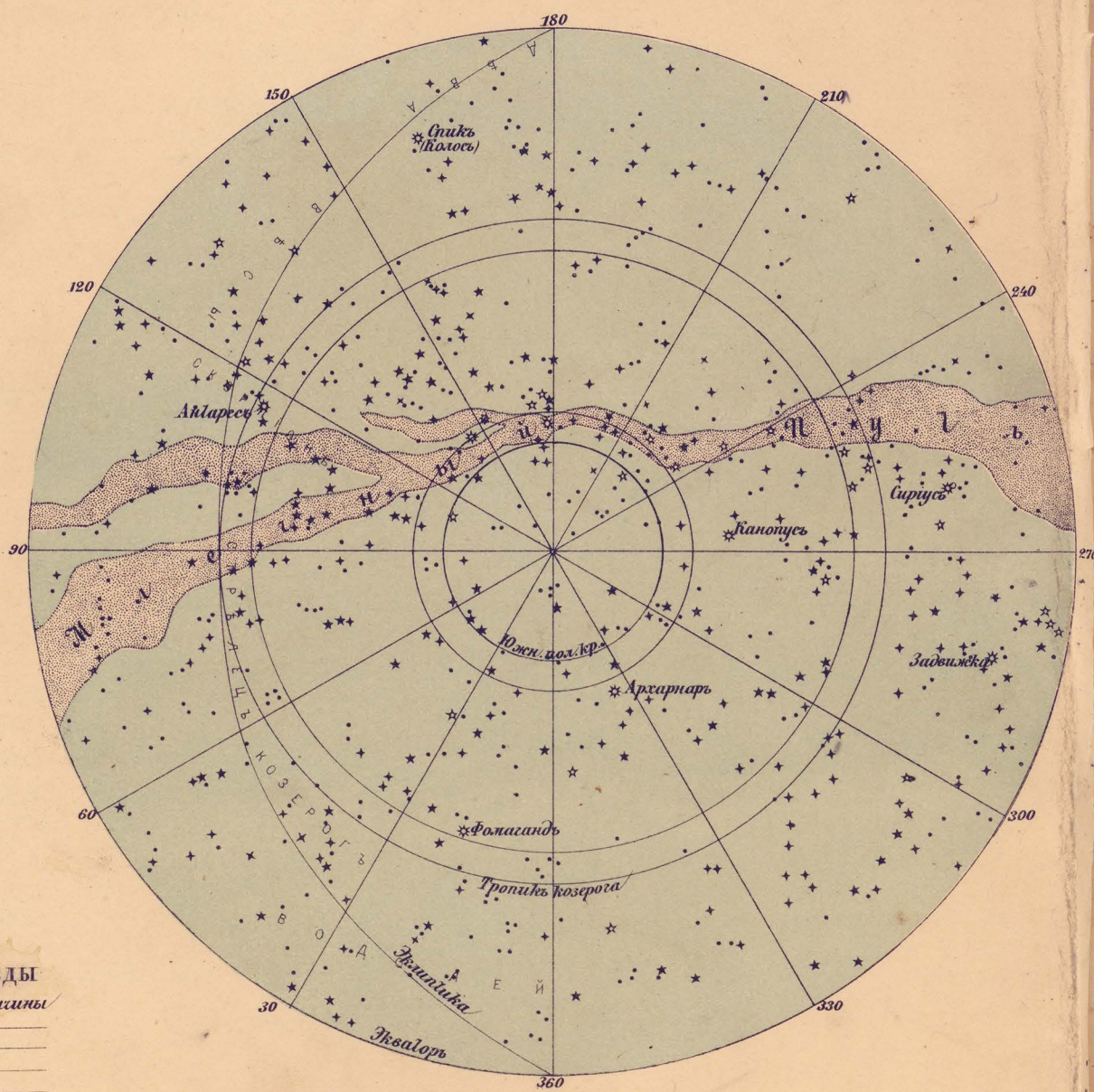


rand. 7/2019

ЗВІЗДНОЕ НЕБО  
СІВЕРНАГО ПОЛУШАРІЯ



ЗВІЗДНОЕ НЕБО  
ЮЖНАГО ПОЛУШАРІЯ

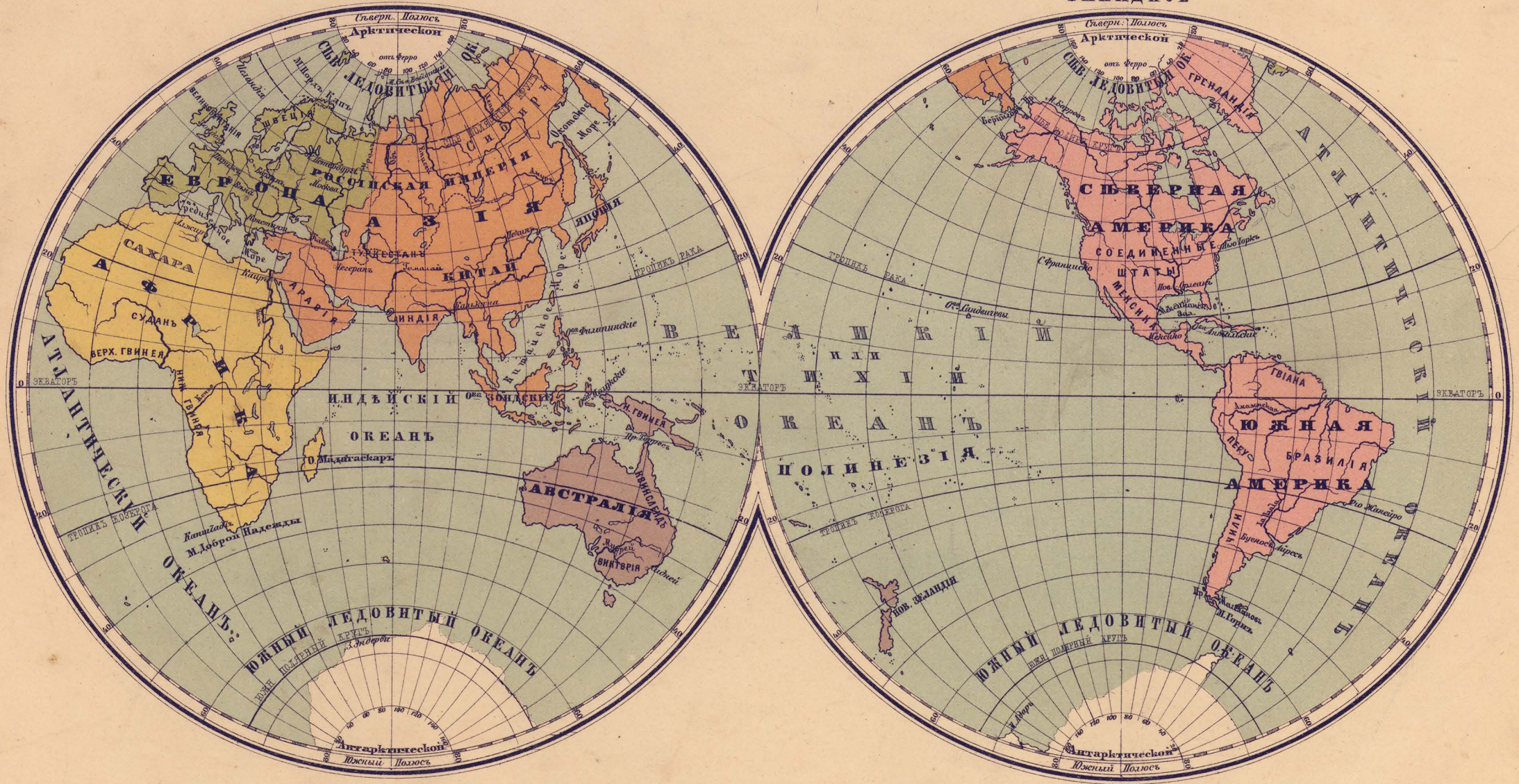


ЗВІЗДЫ  
 ☆ 1<sup>а</sup> величини  
 × 2  
 × 3  
 + 4  
 . 5

# ПОЛУШАРИЯ

ВОСТОЧНОЕ

ЗАПАДНОЕ



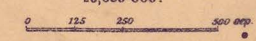
Картографическое заведение А.Ильина.





# ЕВРОПА

Масштабъ  
20,000 000.







ОРОГРАФИЧЕСКАЯ КАРТА  
ЕВРОПЕЙСКОЙ РОССИИ

Составлена А.Ильинимъ.

Масштабъ  
7,350,000  
175 верстъ въ Англ. дюймъ.

Условные знаки

- Открытыя Меллыя дороги
- Вспрыскивае
- Валы судоходности - раки



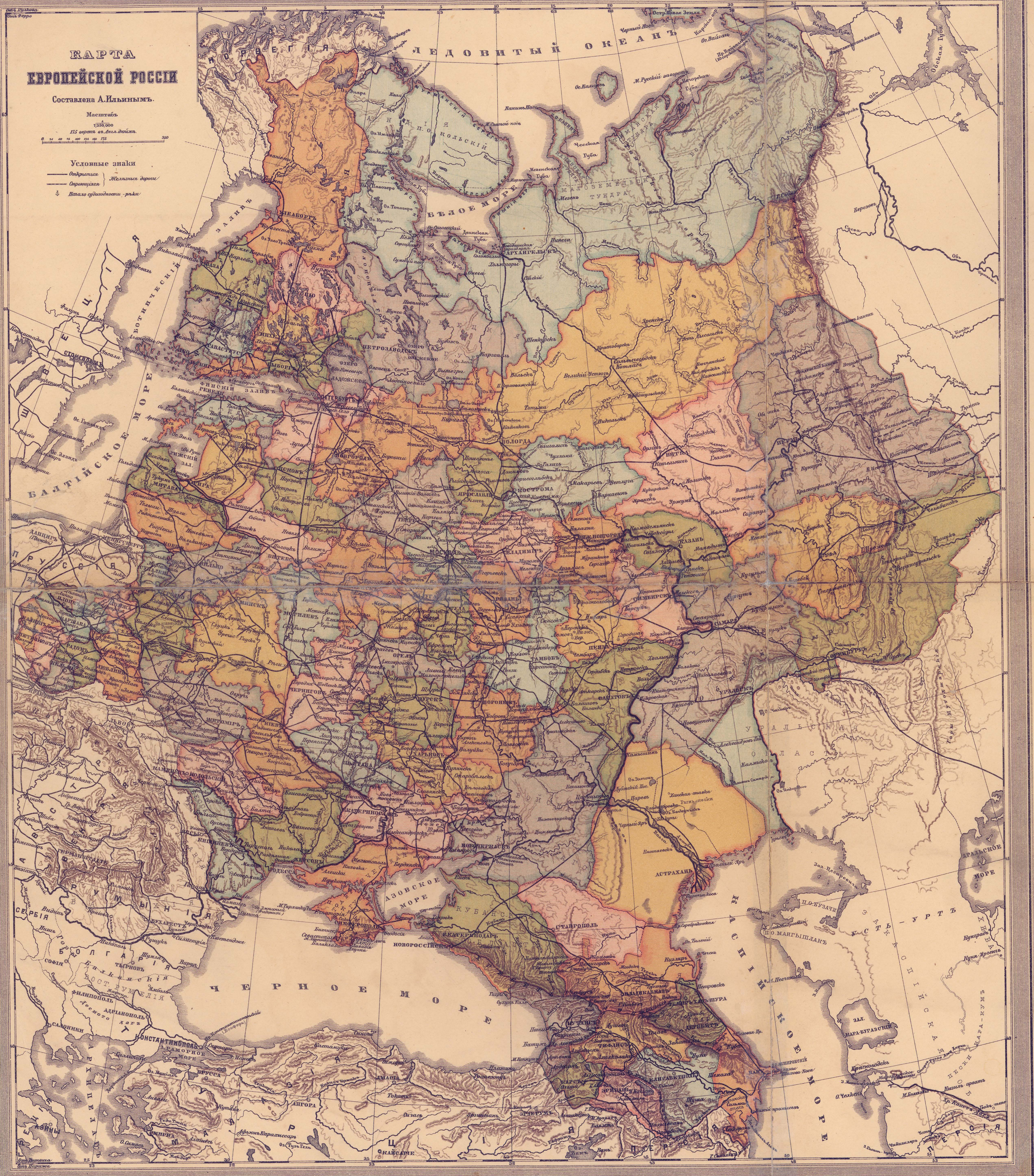
# КАРТА ЕВРОПЕЙСКОЙ РОССИИ

Составлена А.Ильинимъ.

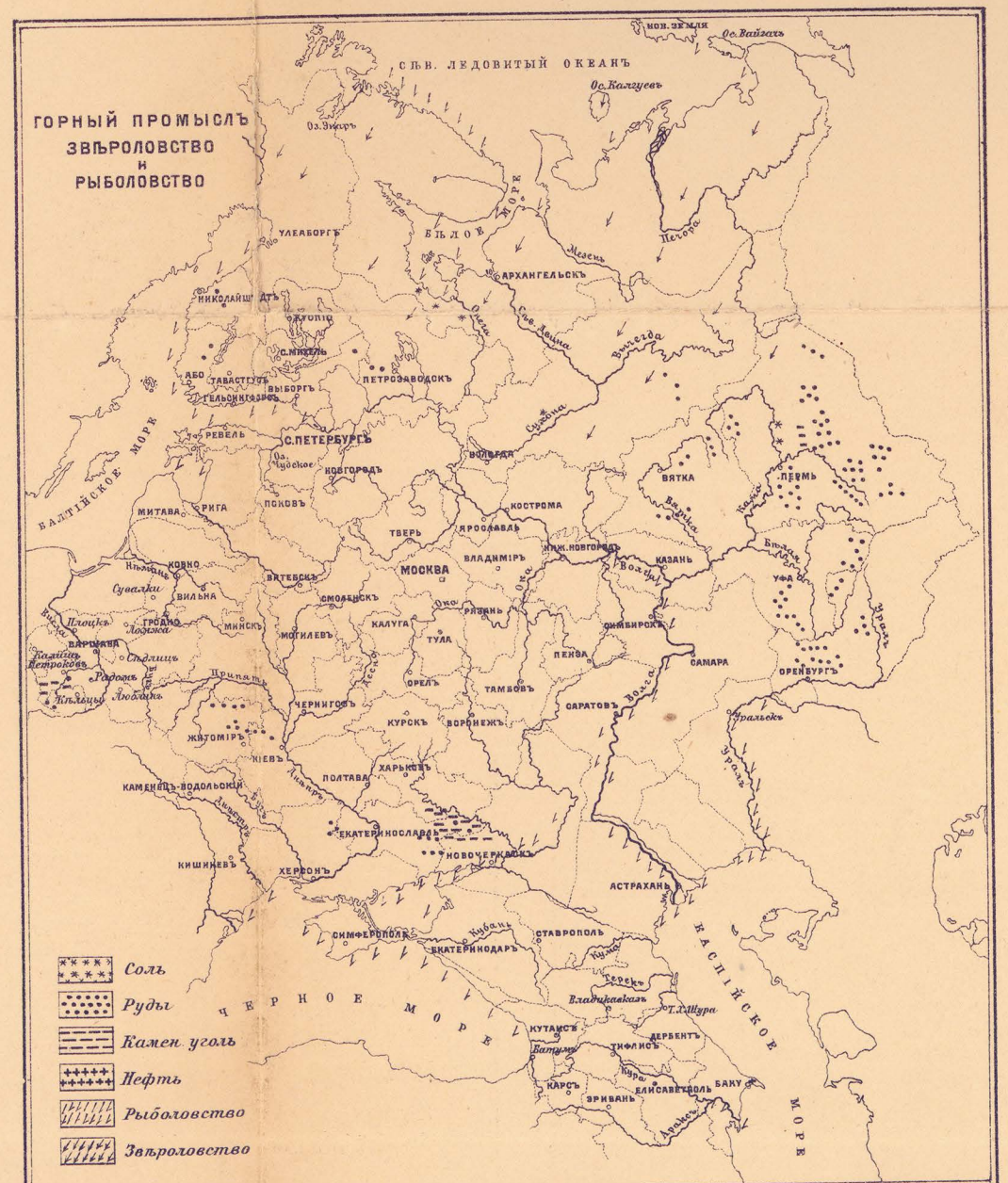
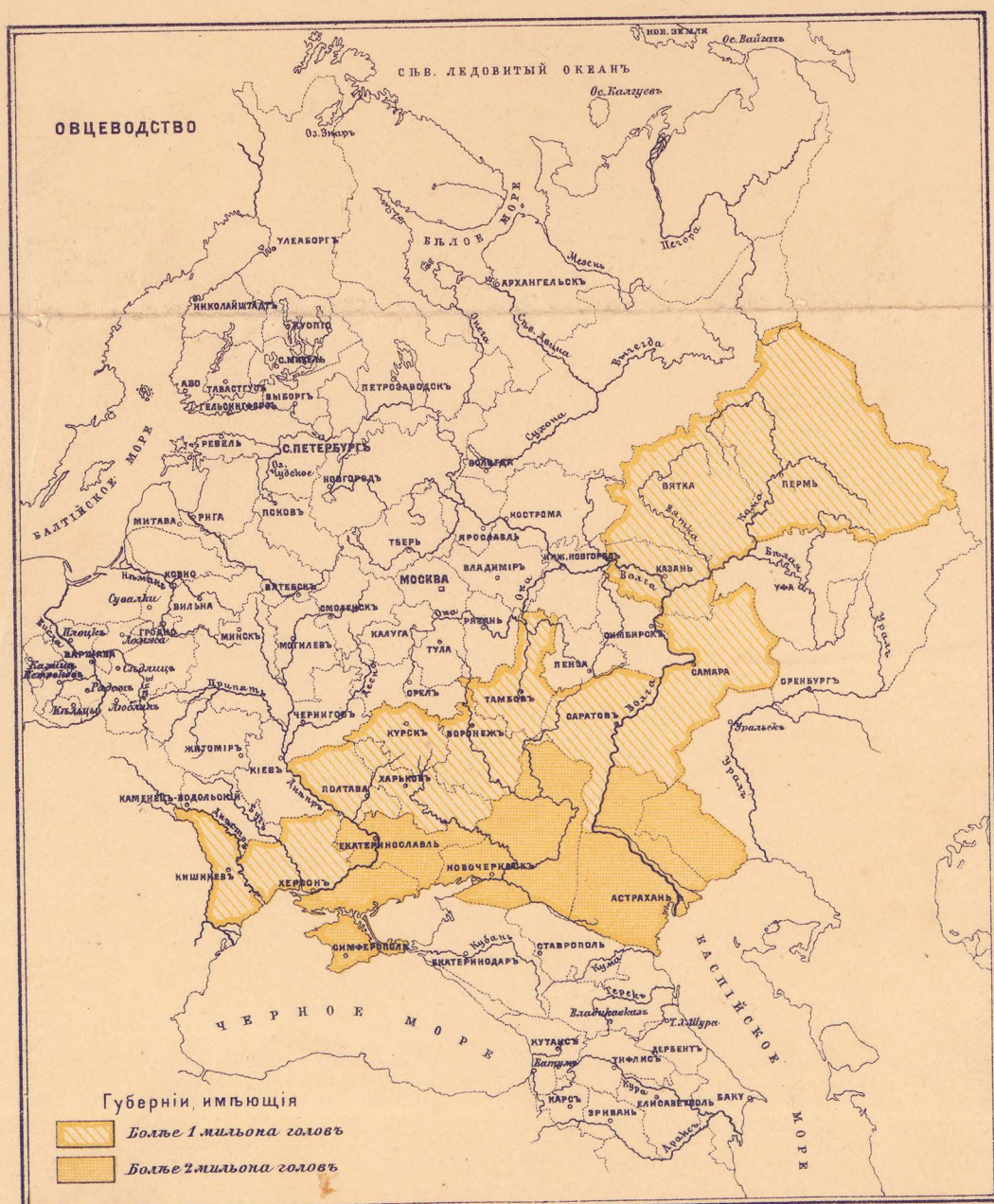
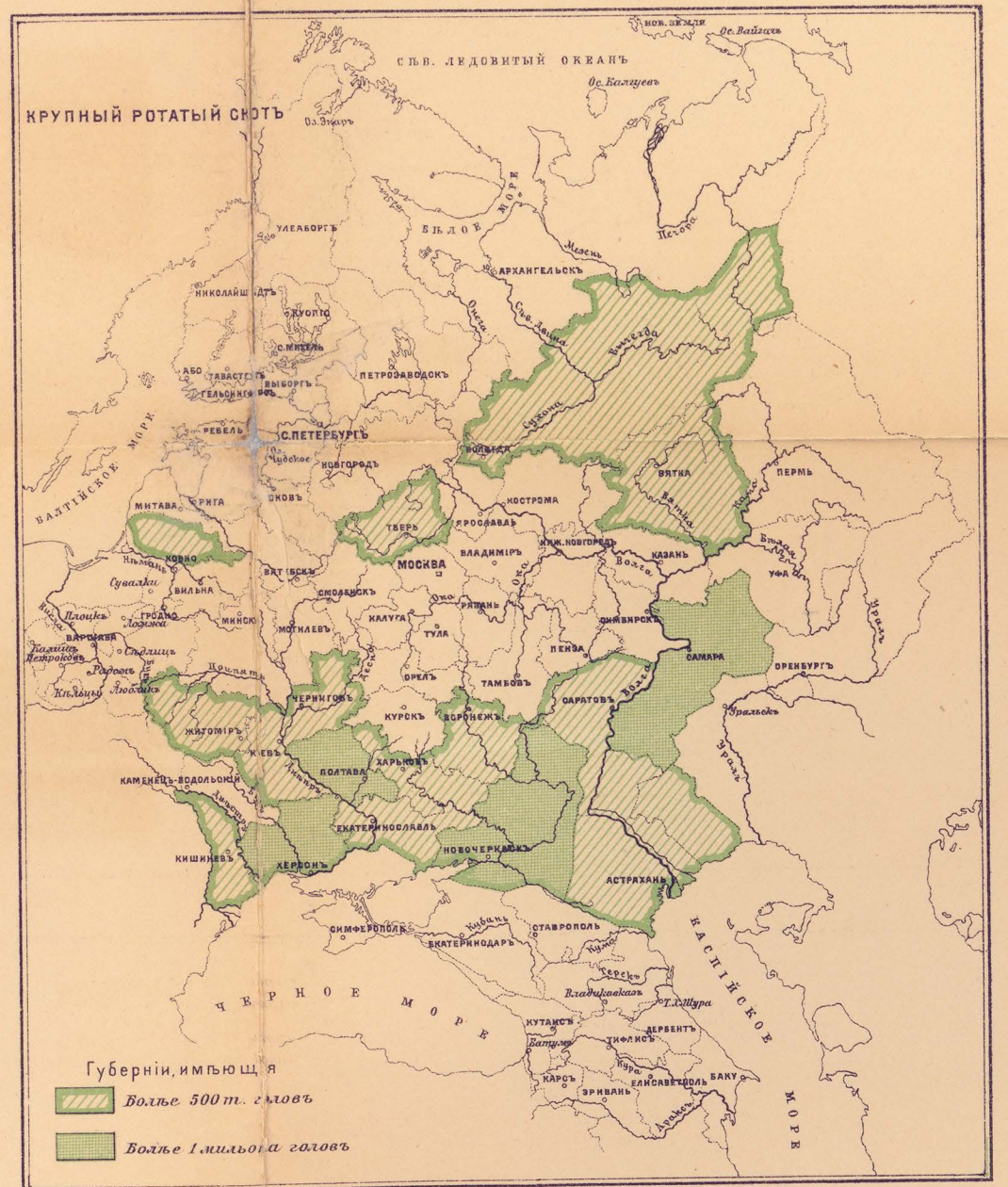
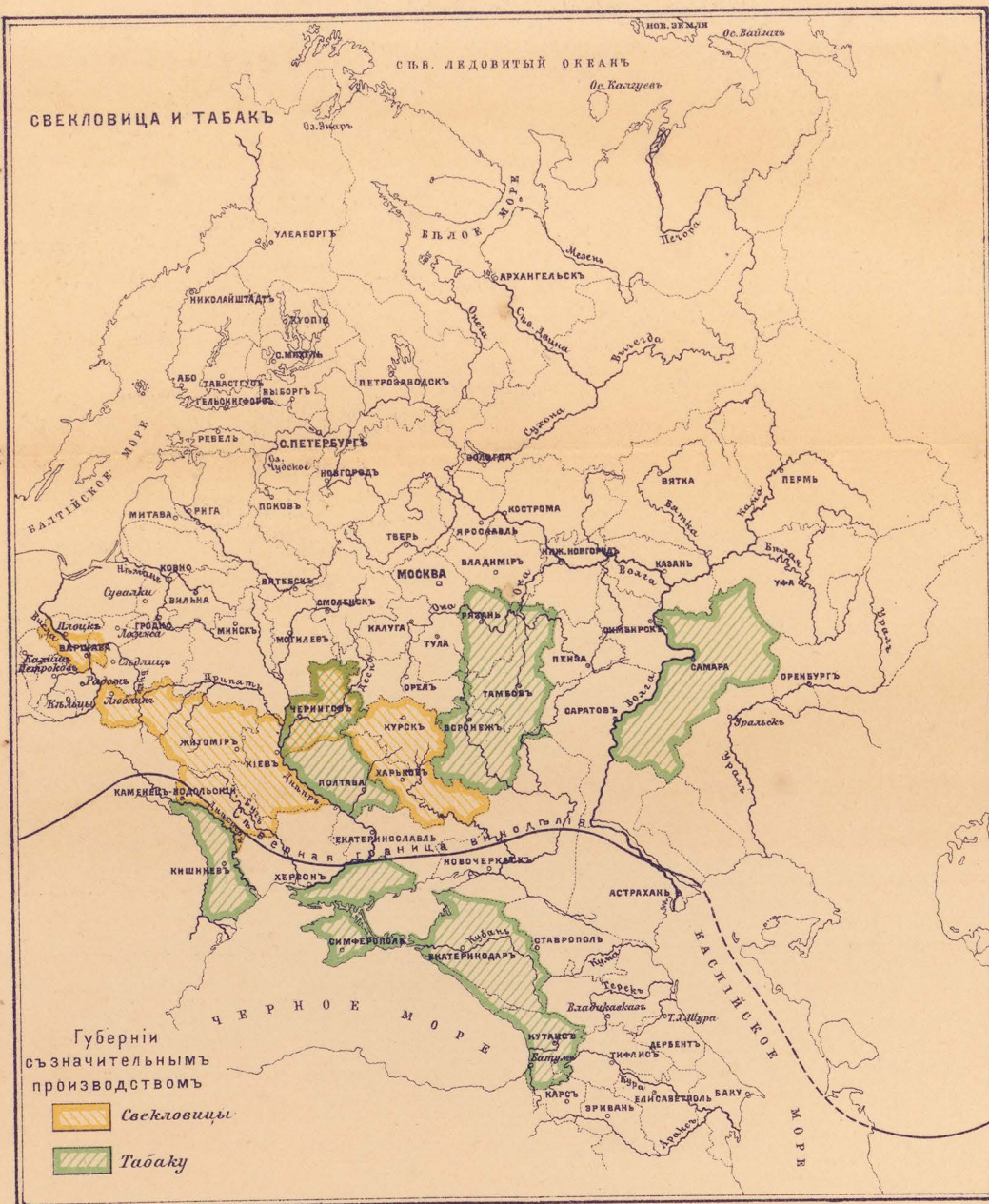
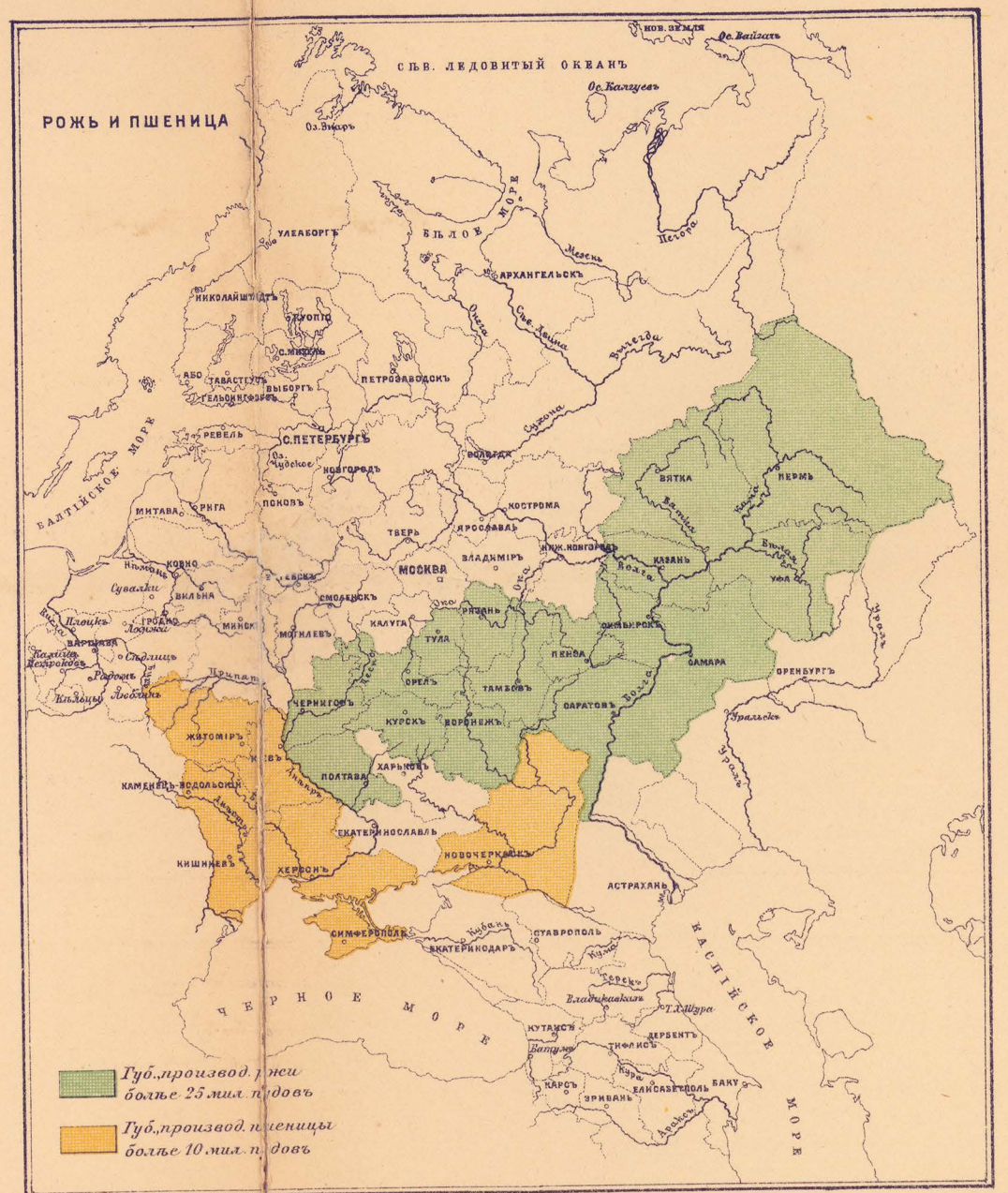
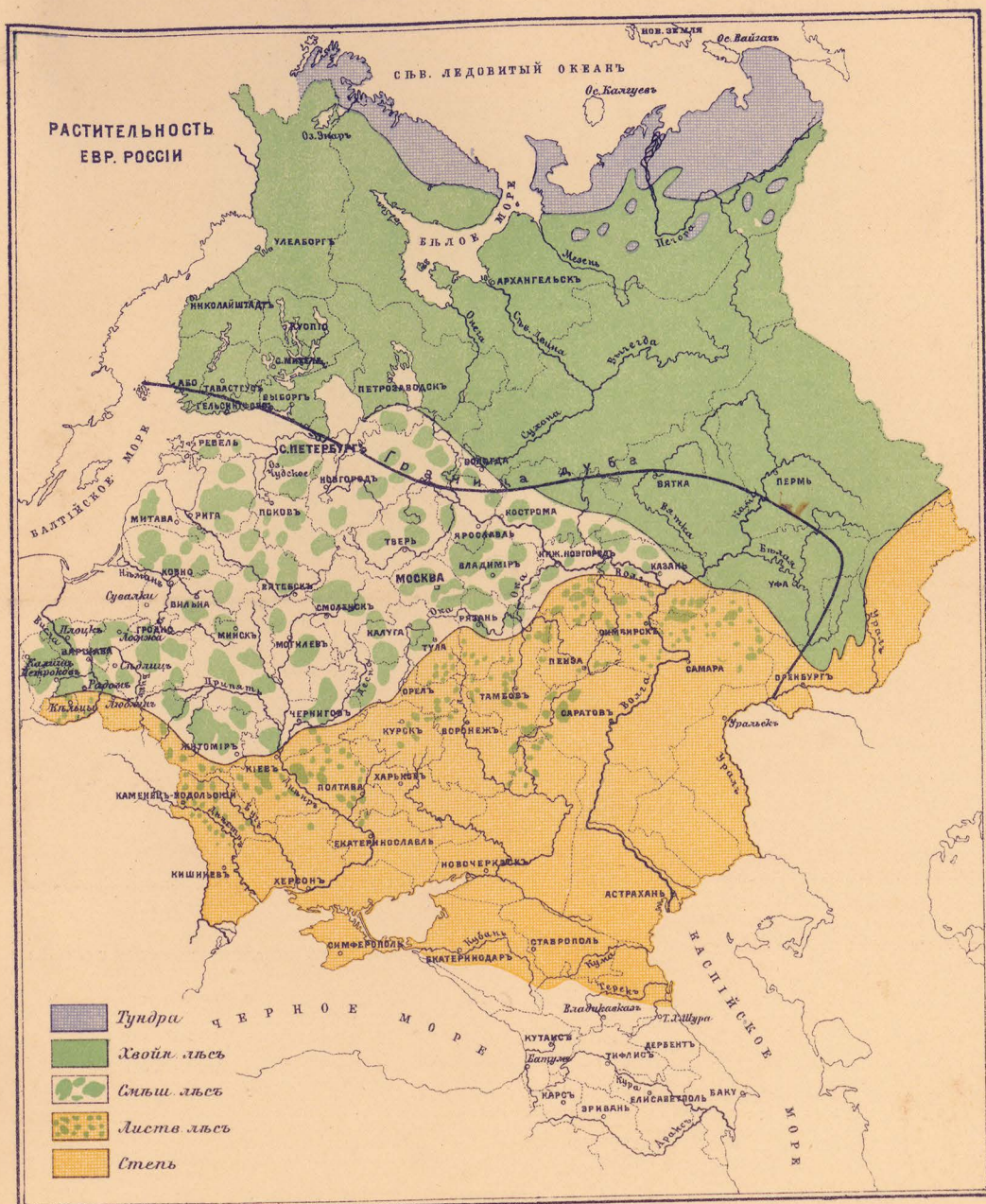
Масштабъ  
1:7,350,000

1:5 верста въ вѣд. дѣлѣхъ.

Условные знаки  
Открытая Железные дороги  
Строившаяся  
Висло судосудности - рѣки



# КАРТЫ ДОБЫВАЮЩЕЙ ПРОМЫШЛЕННОСТИ



КЛИМАТИЧЕСКАЯ  
КАРТА  
ЕВРОПЕЙСКОЙ РОССИИ

Составлена А.Ильинимъ.

Масштабъ

1:750,000  
175 верст в Англ. дюймъ.

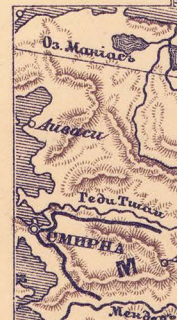


ИЗЪЯСНЕНИЕ ЛИНІЙ.

- Линія одинаковой средней температуры года.
- Линія одинаковой средней температуры июля.
- Линія одинаковой средней температуры января.


СЪВЕРНЫЕ ПРЕДЕЛЫ

- РАСПРОСТРАНЕНІЯ:
- I Ячменя.
  - II Ржи.
  - III Фруктовыхъ деревьевъ.
  - IV Яровой пшеницы.
  - V Винограда.
  - VI Лёнъ и Арбузовъ на поляхъ.



ФИЗИЧЕСКАЯ  
КАРТА  
ЦЕНТРАЛЬНОЙ ЕВРОПЫ

Масштаб 1:4,200,000  
100 верст в Англ. дюймах



**КАРТА**  
**ЦЕНТРАЛЬНОЙ ЕВРОПЫ**  
**ГЕРМАНСКОЙ ИМПЕРИИ**  
**И**  
**АВСТРО-ВЕНГРИИ**

Масштаб 1:4,200,000  
100 верст в 1 л. дюйма.



**Высочайшія вершины.**

1. Диталротгоръ ..... 13,065 ф.
2. Тале братъ ..... 13,065 ,,
3. Зальсбергъ ..... 13,074 ,,
4. Финстераргоръ ..... 13,160 ,,
5. Калмбергъ ..... 13,280 ,,
6. Галенридгоръ ..... 13,340 ,,
7. Большой зубъ ..... 13,427 ,,
8. Берга ..... 13,508 ,,
9. Матергоръ ..... 13,198 ,,
10. Вейсгоръ ..... 13,230 ,,
11. Зальсбергъ ..... 14,004 ,,
12. Машбергъ ..... 14,020 ,,
13. Роза ..... 14,284 ,,
14. Мопбергъ ..... 14,809 ,,

**Высокіе горные проходы.**

1. Лукманеръ ..... 5,948 ф.
2. Симплонъ ..... 6,728 ,,
3. С.Лотардь ..... 6,388 ,,
4. Галленъ ..... 6,570 ,,
5. Бернардинъ ..... 6,684 ,,
6. С.Бернардъ ..... 7,674 ,,
7. Арвала ..... 7,830 ,,
8. Скалетта ..... 8,067 ,,
9. Рентеръ ..... 8,160 ,,
10. Монтъ-Моръ ..... 8,396 ,,
11. Листель ..... 8,500 ,,
12. Матергохъ ..... 10,216 ,,

**КАНТОНЫ**

- I. Ури
- II. Швицъ
- III. Унтервалденъ
- IV. Люцернъ
- V. Цюрихъ
- VI. Гларусъ
- VII. Цугъ
- VIII. Бернъ
- IX. Золотурнъ
- X. Фрейбургъ
- XI. Базель
- XII. Шафгаузенъ
- XIII. Аппенцель
- XIV. Граубюнденъ
- XV. Ааргау
- XVI. Вилланденъ
- XVII. С.Галленъ
- XVIII. Тургау
- XIX. Тессинъ
- XX. Валисъ
- XXI. Женева
- XXII. Невшатель

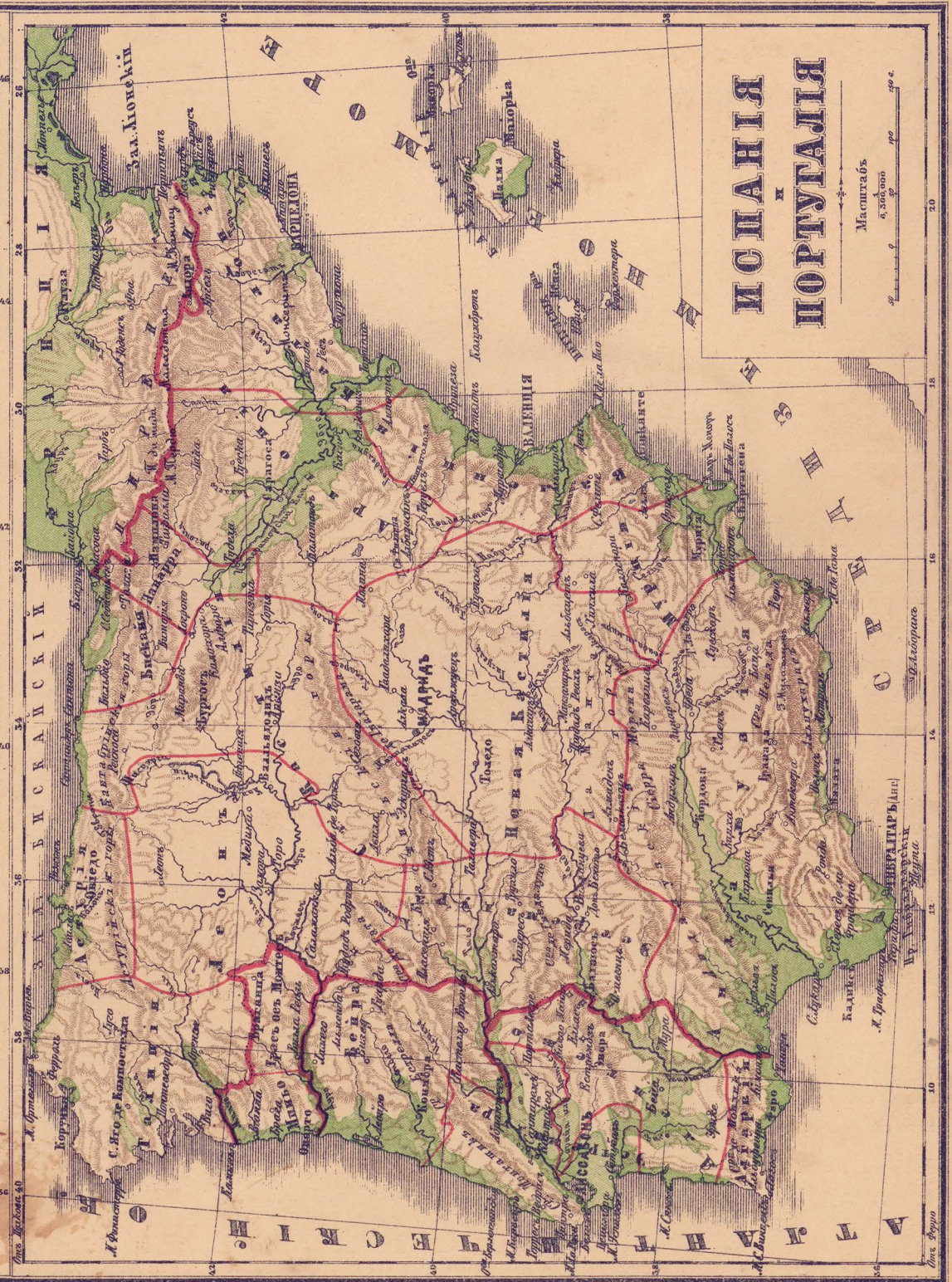


**ШВЕЙЦАРИЯ**

Масштабъ  
1,000,000  
0 10 20 40 60 80 вер











ЕВРОПЕЙСКАЯ  
ТУРЦІЯ  
И  
ГРЕЦІЯ

Масштабъ  
1:300000

# АЗІЯ

Масштабъ

1 : 42.000.000

500 0 500 вер.



отъ Пулково  
отъ Иерусал.

12 22 32 42 52 62 72 82 92 102 112 122 130

102  
130

# АЗІЯ

Масштабъ

42.000.000

500 0 250 500 км



# КАРТА РОССИЙСКОЙ ИМПЕРІИ

Масштабъ 1:16 500 000.

0 100 200 300 400 500



# КАРТА РОССИЙСКОЙ ИМПЕРИИ

Масштабъ 1:16 500 000



ЭТНОГРАФИЧЕСКАЯ  
КАРТА  
РОССИЙСКОЙ  
ИМПЕРИИ

по Ритху и Венюкову

Масштабъ  
1:10,000,000



Славянское Племя.				Литовское Племя.				Финское Племя.				Индоевропейское Племя.			
1	2	3	4	5	6	7	8	9	10	11	12	13	14	15	16
Великороссы (для Сибиряков от Славянских Писем.)	Малороссы	Белоруссы	Поляки.	Болгары.	Литовцы, Жмудины и Латыши.	Финны и Финляндцы.	Эсты и Ливы (Чудь).	Лопари.	Мордва.	Черемисы.	Вотяки.	Пермляки.	Зыряне.		
Племя.				Тюркское Племя.				Кавказское Племя.				Индоевропейское Племя.			
17	18	19	20	21	22	23	24	25	26	27	28	29	30	31	32
Вогулы.	Самоды.	Осетяки.	Союты.	Татары.	Башкиры.	Чуваши.	Сарты, Узбеки и Курдистанцы.	Таджики и Путья.	Киргизы, Буурды и Каракайтаки.	Пуркмены.	Ногайцы.	Кумики и Карагазцы.	Якуты.		
Монгольское Племя.				Кавказское Племя.				Германское Племя.				Индоевропейское Племя.			
33	34	35	36	37	38	39	40	41	42	43	44	45	46	47	48
Вураты.	Тунгузы.	Калмыки.	Восточные, Малые и Корейцы.	Грузины, Иммертинцы, Курдистанцы, Писавы и другие.	Армяне, Осетины, Таты, Буурды и п.	Чеченцы, Лезгины, Кабардинцы и др.	Ильцы.	Шведы и Норвежцы.	Греки.	Румыны.	Юкагиры.	Коряки.	Чукчи.		
Племена.				Разные Народы.				Индоевропейские Народы.				Индоевропейские Народы.			
49	50	51	52	53	54	55	56	57	58	59	60	61	62	63	64
Камчадалы.	Палюки.	Айносы.	Китайцы.	Японцы.	Корейцы.										

КАРТОГРАФИЧЕСКОЕ ЗАВЕДЕНИЕ А. ИЛЬИНА въ С. ПЕТЕРБУРГѢ.



ИСТОРИЧЕСКАЯ  
КАРТА  
РОССИЙСКОЙ  
ИМПЕРИИ

Отъ Иоанна Фролова до нашего времени  
Масштабъ 1:6,500,000

0 100 200 300 400



- УСЛОВНЫЯ ЗНАКИ**
- I Россия при царѣ Иоаннѣ IV
  - II Приобрѣтенія царя IV
  - III Федора Иоанн.
  - IV Бориса Годуна.
  - V Василия Шуйскаго.
  - VI Михаила Федоровича.
  - VII Алексея Михайловича.
  - VIII Петра Великаго.
  - IX Елизаветы Петровны.
  - X Екатерины II.
  - XI Павла I.
  - XII Александра I.
  - XIII Николая I.
  - XIV Александра II.
  - XV Александра III.
  - XVI Николая II.
  - XVII Уступки
- A По Столбовскому миру  
B Делинскому  
C Амурскому договору  
D Паризскому трактату  
E Уступки Амур. влад. Соединен. Штатамъ  
F Курильскія острова Японіи  
G Буринскія Килики



**Южная и Средняя  
АЗИЯ  
и земли Ила.**


Масштабъ  
1:20,000,000





Южная и Средняя  
**АЗІЯ**  
и земли Нила.

Масштабъ



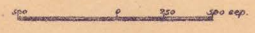




СЪВЕРНАЯ  
**АМЕРИКА**

Масштабъ

1:40,000,000





**СОЕДИНЕННЫЕ ШТАТЫ**

МЕКСИКА и АНТИЛЬСКИЕ ОСТРОВА

Масштабъ 25,000,000

ОБЪЯВЛЕНИЕ.

къ центр. Америкѣ

С.С.А.С. Сальвадоръ

къ соединен. Штатамъ

- |                   |                    |
|-------------------|--------------------|
| КОН. Коннектикутъ | Н.Г. Нью Гемпширъ  |
| ДЕЛ. Делаваръ     | Н.ДЖР. Нью Джерсей |
| М.Р. Мерилендъ    | РО.Э. Родъ Эйлендъ |
| МАСС. Массачузетъ | В.М. Вермонтъ      |



**СОЕДИНЕННЫЕ ШТАТЫ**

**МЕКСИКА И АНТИЛЬСКИЕ ОСТРОВА**

Масштабъ 25,000,000

ОБЪЕМЛЕНИЕ.

къ центр. Америкѣ

С.САЛ.Савъ Сальвадоръ

къ соединен.Штатамъ

- КОН. Коннектикутъ
- ДЕЛ. Делаваръ
- М.Р. Мариландъ
- МАСС. Массачузетъ
- Н.Г. Нью Гемпширъ
- Н.ДЖ. Нью Джерсей
- РО.Э. Родъ Айлендъ
- В.М. Вермонтъ

Отъ Парижа

220

250

280

290

240

270

280

290

260

290

310

320

330

340

350

360

370

380

390

400

410

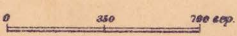
420



Южная  
**АМЕРИКА**

Масштаб

30,000,000











Авс  
 12

# КАРТА ПАЛЕСТИНЫ

для изученія священной исторіи  
Ветхаго и Новаго заветъ.

А	Кольцо Ассирова	Д	Кольцо Давидово
Н	Нефалимова	В	Ветханаго
З	Завулотова	И	Иудинаго
И	Исагарова	С	Симеонова
М	Манассинова	Г	Гадова
Е	Ефремова	Р	Рувимова



1. Врата овіе.
2. Судна.
3. Висота.
4. Башня Автонія.
5. Гавань.
6. Гробъ Давида.
7. Домъ тайной вечери.
8. Домъ Баифры.
9. Домъ Ахиса.
10. Фронтонъ Давида.
11. Дворецъ Царя Велликаго.
12. Дворецъ Соломона.
13. Иерусалимъ.
14. Загородный дворецъ Баифры.
15. Врата Силоазская.

