


6192



M ix 10 (26.)

57.162

Civil

Ein vom Direktor des Kaufbüros von "M." (Hoffmann, Director des Kaufbüros  
 Bureau): - in der Drucknummer No. 273. vom 2. Octob. 1835 hat der Preussische  
 Staat, mit Hilfe des Fürstbischöflichen Neuchâtel, (inzwischen mit Ein-  
 stimmung des Militärs) gekauft:

Jahr	Summe	Anmerkungen
1819	11,084,493.	
1822	11,664,133.	
1825	12,256,725.	
1828	12,726,110.	
1831	13,038,960.	(wie Seite 99. 2. und 3. 2. 2. 2.)
1834	13,510,030.	zusätzlich im 3. 1834 aquirierte Fürstbischöflichen Lichtenberg per - 35,256 f. mit begriffen ist.

**Neueste Uebersicht  
der Bodenfläche, der Bevölkerung  
und des Viehstandes**

der einzelnen Kreise des preussischen Staats.

Nach


den zu Ende des Jahres 1831 ämtlich aufgenommenen  
Verzeichnissen,

herausgegeben

von

**J. G. Hoffmann,**

Direktor des statistischen Bureau's zu Berlin.



Berlin, 1833.

Verlag von Duncker und Humblot.

CBGIOŚ, ul. Twarda 51/55

tel. 22 69-78-773



Wa5152354

Wyd. Statystyczne  
Niemcy

Prof. Dr. v. Nechtai

Neueste Uebersicht  
der Bodenfläche, der Bevölkerung  
und des Viehstandes

der einzelnen Kreise des preussischen Staats

den zu Ende des Jahres 1831 sämlich aufgenommen  
Verzeichnissen

herausgegeben

A. G. Hoffmann

Verleger des preussischen Jahrbuchs zu Berlin



6192



Berlin, 1833

Verlag von Neucker und Wambler

NH-45629/TMR

Im Jahre 1821 gab das statistische Bureau zu Berlin Beiträge zur Statistik des preussischen Staats in den Buchhandel, deren wesentlicher Bestandtheil eine Uebersicht des Flächeninhalts, der Bevölkerung, der Wohnhäuserzahl und des Viehstandes jedes einzelnen Kreises war: überdies waren bei jedem Kreise die Städte darin genannt, und ihre Volks- und Wohnhäuser-Zahl angegeben. Alle Zahlen waren aus der polizeilichen Zählung zu Ende des Jahres 1819 entnommen. Seitdem sind zwölf Jahre verflossen, und diese Zahlen haben sich beträchtlich geändert.

Da nur alle drei Jahre gezählt wird, so ist die Zählung zu Ende des Jahres 1831 zur Zeit noch die neueste; aus dem Resultate derselben ist die nachstehende Uebersicht entlehnt. Sie enthält die Kreise nach der zu Ende des Jahres 1831 bestandenen Eintheilung, woran fortwährend Verbesserungen entstehen, welche die Verwaltung erleichtern, aber die Vergleichung mit dem frühern Zustande erschweren. Auch im Laufe des Jahres 1832 sind viele Kreisgränzen verändert worden: die erheblichsten Veränderungen sind im Regierungsbezirke Minden erfolgt, wo der Kreis *Rahden* mit veränderten Gränzen nach dem jetzigen Hauptorte *Lübbecke* genannt, der Kreis *Bünde* mit *Herford*, und der Kreis *Brakel* mit *Höxter* vereinigt worden, also nur noch zehn Kreise statt der vorigen zwölf bestehen.

Seitdem alle Provinzen eine ständische Verfassung erhalten haben, sind als Städte anzusehen alle Ortschaften, die im Stande der Städte repräsentirt werden. Aber in den am Ende des Jahres 1831 aufgenommenen Tabellen haben die Regierungen noch *Göriz* im R. B. Frankfurt, *Warmbrunn* im R. B. Liegnitz, und *Rüthen* im R. B. Arnberg als Städte aufgeführt, obwohl sie keine Repräsentation im Stande der Städte erhalten haben. Dagegen sind die Ortschaften *Leubus*, *Dyherrfurt*, *Freihan* und *Karlsmarkt* im R. B. Breslau, und *Kieferstüdtel* im R. B. Oppeln in den Tabellen der Regierungen noch nicht als Städte aufgeführt, obwohl ihnen eine Repräsentation im Stande der Städte durch die Verordnung vom 2ten Junius 1827 Nro. 1071 der Gesetzsammlung bewilligt, und nicht bekannt worden, daß dieselben, wie mit *Kontop*, *Wiegandsthal* und *Goldentraum* im R. B. Liegnitz geschehen, wieder davon zurückgetreten sind. Es werden demnach 985 Ortschaften im Stande der Städte repräsentirt, während das nachstehende aus den Regierungstabellen entnommene Verzeichniß nur 983 Städte namhaft macht.

Der Flächeninhalt eines Landes ist nicht die Summe des Ergebnisses von Spezial-Vermessungen des Bodens; denn diese müssen erst auf einerlei Horizontalfläche gebracht werden, um eine richtige Darstellung von dem Raume zu geben, den ein Land auf der Erdoberfläche einnimmt. Die nachstehenden Angaben des Flächeninhalts sind nach den besten Karten sorgfältig in geographischen Quadratmeilen berechnet, die 21,490 $\frac{1}{2}$  preussische Morgen zu 180 preussischen Quadratruthen enthalten; die preussische Quadratmeile enthält 22,222 $\frac{2}{3}$  solcher Morgen; es sind daher nahe 1034 geographische Quadratmeilen gleich 1000 preussischen.

Der angegebene Flächenraum enthält allen Boden, auch den mit Wasser bedeckten, summarisch. Nur in den Kreisen längs dem Strande der Ostsee ist mit dem Beisatze Wasser der Raum besonders angegeben, welchen die Theile des kurischen, frischen und großen Haffs, und überhaupt der großen Strandseen einnehmen, die innerhalb der Grenzen jedes dieser Kreise liegen; denn ohne diese Vorsicht würde der Begriff von der Dichtigkeit ihrer Bevölkerung, der aus der Vergleichung ihres Flächenraums mit ihrer Einwohnerzahl hervorgeht, allzusehr entstellt werden. Das in wirklicher Dienstleistung begriffne Militär wird nicht von der örtlichen Polizei, sondern von den Militärbehörden gezählt. Diese Zählung



umfaßt auch diejenigen Personen jedes Alters und Geschlechts, welche mit einer Militärperson an dem Orte selbst, wo sie im wirklichen Dienste steht, im Familienverbande leben. Am Ende des Jahres 1831 stand noch nicht alles Militär wieder in seinen Friedensgarnisonen; auch war damals noch nicht Alles wieder in seine Heimath entlassen, was im sichern Frieden außer der Uebungszeit nicht im wirklichen Dienste bleibt. Es hat daher am räthlichsten geschienen, nur die Zivilbevölkerung jeder Stadt und jedes Kreises anzugeben, die Zahl der in der Militäraufnahme begriffnen Personen aber nur summarisch am Schlusse beizufügen. Nicht nur der Aufenthaltsort, sondern auch die Zahl dieser Personen ist sehr veränderlich, zumal in einem Staate, der starke Kriegs-Reserven und Landwehren hat. Dieser Umstand erschwert alle Vergleichenungen der Zählungen verschiedner Jahre für einzelne Städte und Kreise gar sehr: indessen wird wohl noch am wenigsten zu schiefen Ansichten verleitet, wenn überall nur die Zahl der Zivil-Einwohner einzelner Ortschaften und Bezirke angegeben ist. Scheidet auch zuweilen ein Hunderttheil derselben auf einige Zeit aus der angegebenen Zivil-Bevölkerung aus, und tritt als Reserve oder Landwehr zum dienstthuenden Militär über: so erscheint die daraus hervorgehende Veränderung in den einzelnen Städten und Kreisen doch bei weitem minder störend, als wenn der Einwohnerzahl das an jedem Orte zur Zeit befindliche Militär beigezählt, und diese Zahl in einzelnen Städten und Kreisen durch Garnisonwechsel und Heranziehen oder Entlassen der Reserven um ein Zehntheil, ein Fünftheil, oder wohl noch mehr ihres Betrages, vorübergehend vermehrt oder vermindert wird.

Dem Alter und Geschlechte nach enthielt der preussische Staat am Ende des Jahres 1831 überhaupt

Kinder, die das vierzehnte Lebensjahr noch nicht vollendet hatten, und zwar

Knaben . . . . . 2,390,498

Mädchen . . . . . 2,377,234

---

4,767,732

	<i>Uebertrag</i> . . . . .	4,767,732
Vom Anfange des funfzehnten bis zu Ende des sechzig-		
sten Lebensjahres		
	Jünglinge und Männer . . . . .	3,717,378
	Jungfrauen und Frauen . . . . .	3,765,875
		<hr/>
		7,483,253
Uebersechzigjährige		
	Männer . . . . .	384,994
	Frauen . . . . .	402,981
		<hr/>
		787,975
Ueberhaupt dem Geschlechte nach		
	männlich . . . . .	6,492,870
	weiblich . . . . .	6,546,090
		<hr/>
	<i>Summe</i> . . . . .	13,038,960
<hr/>		
Davon lebten in der Ehe		
	Männer . . . . .	2,208,953
	Frauen . . . . .	2,211,729
		<hr/>
	indem die Männer von . . . . .	2,776
abwesend waren.		
Den Religionsverhältnissen nach befanden sich im Staate		
	Evangelische Christen . . . . .	7,941,721
	Römisch-Katholische Christen . . . . .	4,915,153
	Mennoniten . . . . .	14,756
	Juden . . . . .	167,330
		<hr/>
	<i>Summe</i> . . . . .	13,038,960

Die sehr wenigen Griechen sind den Römisch-Katholischen beigezählt.

Die Zahl der Wohnhäuser ist in der nachstehenden Uebersicht ausgelassen. In der That ist sie nur da ein erhebliches Mittel, den Zustand der Einwohner zu beurtheilen, wo der Beurtheiler auch die herrschende Bauart kennt. Zwanzig Menschen in einem Familienverbande oder in mehren, können in einem Hause sehr geräumig und gemächlich, fünf sehr eng und unbequem wohnen, je nachdem dessen Umfang und Einrichtung verschieden

ist. Die Masse von Baulichkeiten, welche für ein Haus gezählt wird, ist nach der Oertlichkeit sehr verschieden: in den enggebauten Theilen alter Städte hat ein Wohnhaus dichtbewohnte Nebengebäude, Hintergebäude, Mittelgebäude zwischen seinen Höfen, während in den neueren Stadttheilen jedes zu Wohnungen bestimmte Gebäude ein besondres Haus an der freien Strafe bildet, und die Höfe nur Ställe und Schoppen enthalten. Eine ganze Reihe von ganz abgesonderten Wohnungen mit eignen Eingängen gilt hier für ein Haus, während dort dasselbe Gebäude so viel einzelne Hausnummern haben würde, als es besondre Eingänge hat.

Der Viehstand ist ein sehr wichtiges Hülfsmittel zur richtigen Würdigung des Zustandes der Landwirthschaft, des bei weitem wichtigsten aller Gewerbe. Zwar kommt es dabei nicht allein auf die Zahl, sondern auch auf die Beschaffenheit an; und es kann zuweilen selbst für einen Fortschritt gelten, daß statt dreißig kleiner, kümmerlich durchwinterter, von dürrer Weide hungrig wiederkehrender Kühe, funfzehn grose reichlich genährte gehalten werden, welche das Vierfache an Milch und das Doppelte an Fleisch geben; oder daß dreihundert feinwollige, wohlgehaltne Schaafte fünfhundert grobwollige bei jährlich wiederkehrendem Futtermangel ersetzen: in der Regel haben jedoch eben diejenigen Gegenden auch die besten Heerden, welche die zahlreichsten besitzen. Nur das Pferd ist gemeinhin stärker und sorgsamer gepflegt in den dicht bewohnten Ländern, die wenig Pferde halten können, weil dieses Thier viele Nahrung verzehrt, und keine wiedergiebt. Die Ziegen konnten keine eigene Rubrik erhalten, ihre Zahl ist im Ganzen zu gering: indessen sind sie doch in einigen Gegenden so häufig, daß die Ansicht von dem Zustande der Wirthschaft daselbst sehr getrübt werden dürfte, wenn ihr Ziegenbestand ganz übergangen würde; der Regierungsbezirk Düsseldorf hatte neben nur 56,530 Schaafen 20,402 Ziegen. Daher sind die Ziegen überhaupt in nachstehender Uebersicht bei den Schaafen mit eingerechnet worden. Die Zahl der Schweine wechselt bei ihrer schnellen Vermehrung und ihrem eben so schnellen Verbrauche so sehr, und ihre Zählung ist überall so unsicher, daß es rätlicher schien, sie ganz wegzulassen. Im Allgemeinen konnte die nachstehende Uebersicht nicht auf die Einzelheiten des Viehstandes eingehen: zur Ergänzung kann einigermassen die folgende Angabe dienen.

Nach der polizeilichen Zählung zu Ende des Jahres 1831 enthielt der preussische Staat

Füllen bis zum vollendeten dritten Jahre	202,583
Pferde vom Anfange des vierten bis zu Ende des zehnten Jahres	594,729
Ueberzehnjährige Pferde	577,282
Ueberhaupt also Pferde	<u>1,374,594</u>
Stiere oder Bullen	62,266
Ochsen	695,780
Kühe	2,515,919
Jungvieh zur Zucht	1,172,403
Ueberhaupt Rindvieh	<u>4,446,368</u>
Merinos und ganz veredelte Schaafe	2,397,171
Halbveredelte Schaafe	5,301,385
Unveredelte Landschaafe	4,053,047
Ueberhaupt Schaafe	<u>11,751,603</u>
Böcke und Ziegen	214,072
Schweine	1,736,004

Wie dicht eine Gegend mit Menschen bevölkert und mit Hausthieren besetzt ist, ergibt die Vergleichung ihrer Bodenfläche mit der Einwohnerzahl und dem Viehstande. Solche Vergleichungen sind eine ganz unentbehrliche Grundlage zur Würdigung des Zustandes der Länder, wenn auch dabei die Zahlen allein allerdings nicht entscheiden. In dünn bewohnten Ländern sind sehr viele Anstalten zur Sicherheit und Annehmlichkeit des Lebens, zur Benutzung der Kräfte des Bodens, zur Erleichterung der Gewerbe, zur Beförderung der geistigen und sittlichen Bildung, gradhin unausführbar, welche bei dichter Bewohnung sehr leicht möglich, wohl gar nothwendig werden. Das Verzeichniß vom Jahre 1821 enthielt daher in der Regel bei jedem Kreise die Angabe, wieviel Menschen, Pferde, Rinder und Schaafe derselbe durchschnittlich auf der geographischen Quadratmeile habe. Schon damals wurde bemerkt, daß die Uebersicht, welche hieraus hervor-

gehen soll, allzusehr von schnell veränderlichen Umständen abhängig wird, wenn die Vergleichung sich nur auf kleine Räume bezieht; und es wurden deshalb ausnahmsweise sehr kleine Kreise bei der Berechnung der Dichtigkeit der Bevölkerung und des Viehstandes zusammengezogen. Indessen hat es jetzt rätlicher geschienen, als Regel anzunehmen, daß der Raum, wofür die Dichtigkeit der Bevölkerung und des Viehstandes durchschnittlich auf die Quadratmeile berechnet wird, aus mehren Kreisen bestehen müsse, die eine zusammenhängende ziemlich gleichartige Fläche bilden. Nur in einigen wenigen Fällen ist die Berechnung für einzelne, durch eigenthümliche Verhältnisse ausgezeichnete Kreise angestellt worden. Die Fläche, welche die Strandseen — wie z. B. das kurische, frische und große Haff — einnehmen, ist bei dieser Berechnung nicht mit zugezogen. Aber die Angaben, wieviel Einwohner und Haustihere ein ganzer Regierungsbezirk oder eine ganze Provinz auf der Quadratmeile durchschnittlich habe, bezieht sich durchgängig auf die ganze Fläche dieser Landestheile, also auch mit Einschluß der Strandseen.

Das Fürstenthum *Neuburg* oder *Neufchatel* ist unter nachstehenden Angaben nicht mitbegriffen, da Lage und Verfassung es ganz wesentlich von der Masse des preussischen Staats abscheiden. Nachrichtlich wird jedoch hier bemerkt, daß sein Flächeninhalt nach der Osterwaldschen Karte berechnet 13,<sup>955</sup> geographische Quadratmeilen beträgt, worauf am Ende des Jahres 1831

männlichen Geschlechts . . . . .	26,234
weiblichen Geschlechts . . . . .	27,846
überhaupt also . . . . .	54,080

Menschen von allen Lebensaltern zusammengenommen wohnten.

Gleichzeitig betrug der Viehstand

an Pferden überhaupt . . . . .	2,533
- Stieren und Ochsen . . . . .	2,713
- Kühen . . . . .	12,229
- Jungvieh . . . . .	3,300
überhaupt an Rindvieh . . . . .	18,242

an Schaafen . . . . .	7,601
- Ziegen . . . . .	2,224
<hr/>	
an beiden zusammen also . . . . .	9,825
- Schweinen . . . . .	3,729

und es kamen hiernach auf die geographische Quadratmeile durchschnittlich 3,875 Einwohner. Der Viehstand aber betrug auf der Quadratmeile durchschnittlich

an Pferden . . . . .	181
- Rindvieh . . . . .	1,307
Schaafen und Ziegen . . . . .	704

Das Fürstenthum . . . . .  
 den Angaben nicht . . . . .  
 von der Masse der preussischen Staatsabgaben . . . . .  
 hier bemerkt, das sein Flächeninhalt nach der Österreichischen Karte . . . . .  
 mit 138 geographische Quadratmeilen beträgt, woraus sich ergibt, das . . . . .  
 1821 . . . . .

20,221	männlichen Geschlechts
27,918	weiblichen Geschlechts
<hr/>	
48,139	Übersaupt also
Menschen von allen Lebensaltern zusammengezählt	
<hr/>	
2,537	Gleichzeitig betrug der Viehstand
2,713	an Pferden überhaupt
12,929	Stieren und Ochsen
3,300	Kühen
18,312	insgesamt

Provinzen, Regierungsbezirke, Kreise und Städte.	Flächen- inhalt nach geo- graphi- schen Quadrat- meilen.	Zahl der Zivil-Ein- wohner zu Ende des Jahres 1831.	Viehstand zu Ende des Jahres 1831.		
			Pferde und Füllen.	Rindvieh.	Schafvieh und Ziegen.
<b>PROVINZ PREUSSEN.</b>					
Regierungsbezirk Königsberg.					
1. Kreis <i>Memel</i> . . . . .	14,67				
Stadt <i>Memel</i> . . . . .		7,734			
Plattes Land . . . . .		29,619			
(Wasser) . . . . .	4,77				
Summe . . . . .	19,44	37,353	8,045	13,693	12,170
2. Kreis <i>Fischhausen</i> . . . . .	19,90				
Städte: <i>Pillau</i> . . . . .		3,929			
<i>Fischhausen</i> . . . . .		1,504			
Plattes Land . . . . .		25,120			
(Wasser) . . . . .	12,60				
Summe . . . . .	32,50	30,553	9,626	15,270	19,853
3. Stadt-Kreis <i>Königsberg</i> .					
Stadt <i>Königsberg</i> . . . . .		62,375			
Plattes Land . . . . .		1,802			
Summe . . . . .	1,05	64,177	1,777	1,823	329
4. Land-Kreis <i>Königsberg</i> . . . . .	18,73				
Enthält keine Stadt.					
(Wasser) . . . . .	3,97				
Plattes Land . . . . .		34,331			
Summe . . . . .	22,70		10,753	18,406	20,216
5. Kreis <i>Labiau</i> . . . . .	20,03				
Stadt <i>Labiau</i> . . . . .		3,157			
Plattes Land . . . . .		31,526			
(Wasser) . . . . .	4,67				
Summe . . . . .	24,70	34,683	6,310	9,958	8,325
6. Kreis <i>Welau</i> .					
Städte: <i>Welau</i> . . . . .		3,239			
<i>Tapiau</i> . . . . .		2,574			
<i>Allenburg</i> . . . . .		1,654			
Plattes Land . . . . .		28,090			
Summe . . . . .	18,15	35,557	8,624	12,371	23,398
Uebertrag . . . . .	118,54	236,654	45,135	71,521	84,291

Provinzen, Regierungsbezirke, Kreise und Städte.	Flächen- inhalt nach geo- graphi- schen Quadrat- meilen.	Zahl der Zivil-Ein- wohner zu Ende des Jahres 1831.	Viehstand zu Ende des Jahres 1831.		
			Pferde und Füllen.	Rindvieh.	Schaafrich und Ziegen
<i>Uebertrag</i> . . .	118,54	236,654	45,135	71,521	84,291
<b>7. Kreis Gerdauen.</b>					
Städte: <i>Nordenburg</i> . . . . .		2,136			
<i>Gerdauen</i> . . . . .		2,096			
Plattes Land . . . . .		23,400			
<i>Summe</i> . . . . .	15,45	27,632	8,236	13,557	31,400
<b>8. Kreis Rastenburg.</b>					
Städte: <i>Rastenburg</i> . . . . .		3,557			
<i>Drengfurt</i> . . . . .		1,541			
<i>Barten</i> . . . . .		1,537			
Plattes Land . . . . .		24,866			
<i>Summe</i> . . . . .	15,41	31,501	10,245	15,081	42,588
<b>9. Kreis Friedland.</b>					
Städte: <i>Bartenstein</i> . . . . .		3,603			
<i>Friedland</i> . . . . .		2,283			
<i>Schuppenbeil</i> . . . . .		2,191			
<i>Domnau</i> . . . . .		1,317			
Plattes Land . . . . .		21,713			
<i>Summe</i> . . . . .	15,70	31,107	8,876	13,761	44,105
<b>10. Kreis Preussisch Eilau.</b>					
Städte: <i>Preufs. Eilau</i> . . . . .		2,064			
<i>Landsberg</i> . . . . .		1,760			
<i>Kreuzburg</i> . . . . .		1,678			
Plattes Land . . . . .		30,447			
<i>Summe</i> . . . . .	21,90	35,949	11,135	19,931	33,162
<b>11. Kreis Heiligenbeil</b>					
Städte: <i>Heiligenbeil</i> . . . . .		2,468			
<i>Zinten</i> . . . . .		2,069			
Plattes Land . . . . .		24,212			
(Wasser) . . . . .	3,70				
<i>Summe</i> . . . . .	19,97	28,749	9,004	16,066	24,031
<i>Uebertrag</i> . . . . .	206,97	391,592	92,631	149,917	259,577



Provinzen, Regierungsbezirke, Kreise und Städte.		Flächen- inhalt nach geo- graphi- schen Quadrat- meilen.	Zahl der Zivil-Ein- wohner zu Ende des Jahres 1831.	Viehstand zu Ende des Jahres 1831.		
				Pferde und Füllen.	Rindvieh.	Schaaflieh und Ziegen.
<b>Uebertrag</b>		206,97	391,592	92,631	149,917	259,577
<b>12. Kreis Braunsberg</b>		17,21				
Städte: <i>Braunsberg</i>			7,144			
<i>Wormdit</i>			2,864			
<i>Mehlsack</i>			2,617			
<i>Frauenburg</i>			2,021			
Plattes Land			22,702			
Wasser		0,70				
<b>Summe</b>		17,91	37,348	9,792	12,933	11,505
<b>13. Kreis Heilsberg.</b>						
Städte: <i>Heilsberg</i>			4,216			
<i>Gutstadt</i>			3,141			
Plattes Land			32,306			
<b>Summe</b>		20,27	39,663	11,555	17,334	17,920
<b>14. Kreis Rössel.</b>						
Städte: <i>Rössel</i>			2,708			
<i>Bischofstein</i>			2,514			
<i>Bischofburg</i>			2,077			
<i>Seeburg</i>			1,899			
Plattes Land			23,326			
<b>Summe</b>		14,84	32,524	8,144	12,099	14,803
<b>15. Kreis Allenstein.</b>						
Städte: <i>Altenstein</i>			2,808			
<i>Wartenburg</i>			2,275			
Plattes Land			26,125			
<b>Summe</b>		23,86	31,208	7,610	13,243	13,619
<b>16. Kreis Ortelsburg.</b>						
Städte: <i>Willenberg</i>			1,883			
<i>Ortelsburg</i>			1,477			
<i>Passenheim</i>			1,069			
Plattes Land			37,135			
<b>Summe</b>		28,52	41,564	8,049	24,105	26,206
<b>Uebertrag</b>		312,37	573,899	137,781	229,631	343,630

Provinzen, Regierungsbezirke, Kreise und Städte.	Flächen- inhalt nach geo- graphi- schen Quadrat- meilen.	Zahl der Zivil-Ein- wohner zu Ende des Jahres 1831.	Viehstand zu Ende des Jahres 1831.		
			Pferde und Füllen.	Rindvieh.	Schaafrich und Ziegen.
<b>Uebertrag</b>	312,37	573,899	137,781	229,631	343,630
<b>17. Kreis Neidenburg.</b>					
Städte: <i>Neidenburg</i> . . . . .		2,347			
<i>Soldau</i> . . . . .		1,815			
Plattes Land . . . . .		26,171			
<b>Summe</b> . . . . .	29,61	30,333	5,621	18,675	32,375
<b>18. Kreis Osterode.</b>					
Städte: <i>Osterode</i> . . . . .		2,217			
<i>Liebmühl</i> . . . . .		1,222			
<i>Hohenstein</i> . . . . .		1,102			
<i>Gilgenburg</i> . . . . .		1,099			
Plattes Land . . . . .		27,231			
<b>Summe</b> . . . . .	28,00	32,871	5,363	15,438	31,161
<b>19. Kreis Morungen.</b>					
Städte: <i>Morungen</i> . . . . .		2,459			
<i>Liebstadt</i> . . . . .		1,665			
<i>Saalfeld</i> . . . . .		1,651			
Plattes Land . . . . .		31,232			
<b>Summe</b> . . . . .	22,23	37,007	8,169	16,102	51,965
<b>20. Kreis Preussisch Holland.</b>					
Städte: <i>Preussisch Holland</i> . . . . .		3,132			
<i>Mühlhausen</i> . . . . .		1,392			
Plattes Land . . . . .		25,525			
<b>Summe</b> . . . . .	15,92	30,049	9,080	13,087	35,463
In den 48 Städten . . . . .		177,280			
In den 20 Kreisen des platten Landes . . . . .		526,879			
<b>Im ganzen Regierungsbezirke</b> . . . . .	408,13	704,159	166,014	292,933	494,594
Hiernach haben auf der Quadratmeile durch- schnittlich die Kreise <span style="float:right">zusammen groß</span>					
<i>Memel</i> . . . . .	14,67	2,546	548	933	830
<i>Labiau, Fischhausen, Königsberg Stadt u. Land</i>	59,71	2,742	477	761	816
<i>Heiligenbeil, Preussisch Eilau</i> . . . . .	38,17	1,695	528	943	1,498
<i>Friedland, Welau, Gerdauen, Rastenburg</i> . . . . .	64,71	1,944	556	846	2,187
<i>Rößel, Heilsberg, Braunsberg</i> . . . . .	52,32	2,094	564	810	845
<i>Preussisch Holland, Morungen</i> . . . . .	38,15	1,758	452	765	2,292
<i>Osterode, Neidenburg, Allenstein, Ortelsburg</i> . . . . .	109,99	1,236	242	650	940

Provinzen, Regierungsbezirke, Kreise und Städte.	Flächen- inhalt nach geo- graphi- schen Quadrat- meilen.	Zahl der Zivil-Ein- wohner zu Ende des Jahres 1831.	Viehstand zu Ende des Jahres 1831.		
			Pferde und Füllen.	Rindvieh.	Schaafvieh und Ziegen.
<b>Regierungsbezirk Gumbinnen.</b>					
1. Kreis <i>Heidekrug</i> . . . . .	13,99				
Enthält keine Stadt.					
(Wasser) . . . . .	4,40				
Plattes Land . . . . .		23,267			
<i>Summe</i> . . . . .	18,39		6,254	11,296	6,105
2. Kreis <i>Niederung</i> . . . . .	19,31				
Enthält keine Stadt.					
(Wasser) . . . . .	3,32				
Plattes Land . . . . .		43,178			
<i>Summe</i> . . . . .	22,63		11,133	25,054	9,701
3. Kreis <i>Tilsit</i> .					
Stadt <i>Tilsit</i> . . . . .		11,144			
Plattes Land . . . . .		29,558			
<i>Summe</i> . . . . .	13,13	40,702	10,702	14,452	16,583
4. Kreis <i>Ragnit</i> .					
Stadt <i>Ragnit</i> . . . . .		2,615			
Plattes Land . . . . .		35,591			
<i>Summe</i> . . . . .	21,79	38,206	13,317	21,584	37,472
5. Kreis <i>Pillkallen</i> .					
Städte: <i>Pillkallen</i> . . . . .		1,579			
<i>Schirwindt</i> . . . . .		1,075			
Plattes Land . . . . .		28,447			
<i>Summe</i> . . . . .	18,91	31,101	12,296	18,680	22,563
6. Kreis <i>Stallupönen</i> .					
Stadt <i>Stallupönen</i> . . . . .		2,570			
Plattes Land . . . . .		26,832			
<i>Summe</i> . . . . .	13,06	29,402	11,413	14,454	17,072
7. Kreis <i>Gumbinnen</i> .					
Stadt <i>Gumbinnen</i> . . . . .		6,023			
Plattes Land . . . . .		30,989			
<i>Summe</i> . . . . .	13,09	37,012	9,542	16,040	29,565
<i>Uebertrag</i> . . . . .	121,00	242,868	74,657	121,560	139,061

Provinzen, Regierungsbezirke, Kreise und Städte.	Flächen- inhalt nach geo- graphi- schen Quadrat- meilen.	Zahl der Zivil-Ein- wohner zu Ende des Jahres 1831.	Viehstand zu Ende des Jahres 1831.		
			Pferde und Füllen.	Rindvieh.	Schafvieh und Ziegen.
<i>Uebertrag</i> . .	121,00	242,868	74,657	121,560	139,061
<b>8. Kreis Insterburg.</b>					
Stadt <i>Insterburg</i> . . . . .		7,338			
Plattes Land . . . . .		42,034			
<i>Summe</i> . .	22,02	49,372	12,600	20,797	37,264
<b>9. Kreis Darkehmen.</b>					
Stadt <i>Darkehmen</i> . . . . .		2,304			
Plattes Land . . . . .		25,345			
<i>Summe</i> . .	13,99	27,649	8,219	12,338	33,010
<b>10. Kreis Angerburg.</b>					
Stadt <i>Angerburg</i> . . . . .		2,786			
Plattes Land . . . . .		25,366			
<i>Summe</i> . .	17,08	28,152	7,851	11,562	19,187
<b>11. Kreis Goldap.</b>					
Stadt <i>Goldap</i> . . . . .		3,494			
Plattes Land . . . . .		25,706			
<i>Summe</i> . .	17,82	29,200	7,561	12,885	16,949
<b>12. Kreis Olexko.</b>					
Stadt <i>Olexko</i> . . . . .		2,490			
Plattes Land . . . . .		25,190			
<i>Summe</i> . .	15,63	27,680	7,241	11,736	20,995
<b>13. Kreis Lyk.</b>					
Stadt <i>Lyk</i> . . . . .		2,945			
Plattes Land . . . . .		29,559			
<i>Summe</i> . .	19,85	32,504	9,480	15,946	22,596
<b>14. Kreis Lözen.</b>					
Städte: <i>Lözen</i> . . . . .		1,661			
<i>Rhein</i> . . . . .		1,058			
Plattes Land . . . . .		20,268			
<i>Summe</i> . .	16,56	22,987	7,036	11,060	16,608
<i>Uebertrag</i> . .	243,95	460,412	134,645	217,884	305,670

Provinzen, Regierungsbezirke, Kreise und Städte.	Flächen- inhalt nach geo- graphi- schen Quadrat- meilen.	Zahl der Zivil-Ein- wohner zu Ende des Jahres 1831.	Viehstand zu Ende des Jahres 1831.		
			Pferde und Füllen.	Rindvieh.	Schaafvieh und Ziegen.
<i>Uebertrag</i> . . .	243,95	460,412	134,645	217,884	305,670
<b>15. Kreis Sensburg.</b>					
Städte: <i>Sensburg</i> . . . . .		2,137			
<i>Nikolaiken</i> . . . . .		1,981			
Plattes Land . . . . .		27,842			
<i>Summe</i> . . . . .	22,46	31,960	7,609	13,763	24,556
<b>16. Kreis Johannisburg.</b>					
Städte: <i>Johannisburg</i> . . . . .		2,040			
<i>Biälla</i> . . . . .		1,150			
<i>Arys</i> . . . . .		1,120			
Plattes Land . . . . .		28,326			
<i>Summe</i> . . . . .	31,80	32,636	7,505	15,754	18,721
In den 19 Städten . . . . .		57,510			
In den 16 Kreisen des platten Landes . . . . .		467,498			
Im ganzen Regierungsbezirke . . . . .	298,21	525,008	149,759	247,401	348,947
Hiernach haben auf der Quadratmeile durch- schnittlich die Kreise	zusammen grofs				
<i>Heidekrug, Niederung, Tilsit</i> . . . . .	46,43	2,308	605	1,094	698
<i>Ragnit, Pillkallen, Stallupönen</i> . . . . .	53,76	1,836	689	1,018	1,434
<i>Gumbinnen, Insterburg, Darkehnen</i> . . . . .	49,10	2,322	618	1,002	2,033
<i>Angerburg, Goldap, Oletzko, Lyk</i> . . . . .	70,38	1,670	457	777	1,133
<i>Lözen, Sensburg, Johannisburg</i> . . . . .	70,82	1,237	313	573	846

Provinzen, Regierungsbezirke, Städte und Kreise.	Flächen- inhalt nach geo- graphi- schen Quadrat- meilen.	Zahl der Zivil-Ein- wohner zu Ende des Jahres 1831.	Viehstand zu Ende des Jahres 1831.		
			Pferde und Füllen.	Rindvieh.	Schaaflieh und Ziegen.
<b>Regierungsbezirk Danzig.</b>					
<b>1. Kreis <i>Elbing</i></b> . . . . .	10,76				
Städte: <i>Elbing</i> . . . . .		17,761			
<i>Tolkemit</i> . . . . .		1,608			
Plattes Land . . . . .		25,037			
(Wasser) . . . . .	2,15				
<i>Summe</i> . . . . .	12,91	44,406	6,219	9,460	3,618
<b>2. Kreis <i>Marienburg.</i></b>					
Städte: <i>Marienburg</i> . . . . .		5,442			
<i>Neuteich</i> . . . . .		1,338			
Plattes Land . . . . .		37,941			
<i>Summe</i> . . . . .	15,13	44,721	11,179	10,286	2,895
<b>3. Stadt <i>Danzig</i></b> . . . . .		54,660	1,180	735	272
<b>4. Land-Kreis <i>Danzig</i></b> . . . . .	20,76				
Enthält keine Stadt.					
(Wasser) . . . . .	2,63				
Plattes Land . . . . .		50,065			
<i>Summe</i> . . . . .	23,39		10,399	16,412	30,756
<b>5. Kreis <i>Stargard.</i></b>					
Städte: <i>Stargard</i> . . . . .		3,145			
<i>Dirschau</i> . . . . .		2,310			
Plattes Land . . . . .		28,910			
<i>Summe</i> . . . . .	25,50	34,365	6,279	11,636	47,072
<b>6. Kreis <i>Behrend.</i></b>					
Städte: <i>Schöneck</i> . . . . .		1,774			
<i>Behrend</i> . . . . .		1,592			
Plattes Land . . . . .		19,754			
<i>Summe</i> . . . . .	22,95	23,120	2,985	9,495	24,630
<b>7. Kreis <i>Karthaus.</i></b>					
Enthält keine Stadt.					
Plattes Land und <i>Summe</i> . . . . .	26,07	29,144	3,002	12,147	18,459
<i>Uebertrag</i> . . . . .	125,95	280,481	41,243	70,171	127,702

Provinzen, Regierungsbezirke, Kreise und Städte.	Flächen- inhalt nach geo- graphi- schen Quadrat- meilen.	Zahl der Zivil-Ein- wohner zu Ende des Jahres 1831.	Viehstand zu Ende des Jahres 1831.		
			Pferde und Füllen.	Rindvieh.	Schaafrich und Ziegen.
<i>Uebertrag</i> . . .	125,9 <sup>5</sup>	280,481	41,243	70,171	127,702
<b>8. Kreis Neustadt.</b>					
Städte: <i>Putzig</i> . . . . .		1,939			
<i>Neustadt</i> . . . . .		1,690			
Plattes Land . . . . .		31,621			
<i>Summe</i> . . . . .	26,3 <sup>3</sup>	35,250	4,066	13,558	20,385
In den 11 Städten . . . . .		93,259			
In den 7 Kreisen des platten Landes . . . . .		222,472			
Im ganzen Regierungsbezirke . . . . .	152,2 <sup>8</sup>	315,731	45,309	83,729	148,087
Hiernach haben auf der Quadratmeile durch- schnittlich die Kreise <small>zusammen großs</small>					
<i>Elbing, Marienburg, Danzig</i> Stadt und Land	46,6 <sup>5</sup>	4,157	621	791	805
<i>Stargardt</i> . . . . .	25,5 <sup>0</sup>	1,348	246	456	1,846
<i>Behrendt, Karthaus</i> . . . . .	49,0 <sup>2</sup>	1,066	122	441	879
<i>Neustadt</i> . . . . .	26,3 <sup>3</sup>	1,339	154	515	774

<i>Provinzen, Regierungsbezirke, Kreise und Städte.</i>	Flächen- inhalt nach geo- graphi- schen Quadrat- meilen.	Zahl der Zivil-Ein- wohner zu Ende des Jahres 1831.	Viehstand zu Ende des Jahres 1831.		
			Pferde und Füllen.	Rindvieh.	Schaafvieh und Ziegen.
<b>Regierungsbezirk Marienwerder.</b>					
<b>1. Kreis Stuhm.</b>					
Städte: <i>Christburg</i> . . . . .		2,183			
<i>Stuhm</i> . . . . .		956			
Plattes Land . . . . .		23,986			
<b>Summe</b> . . . . .	11,51	27,125	5,228	6,191	14,126
<b>2. Kreis Marienwerder.</b>					
Städte: <i>Marienwerder</i> . . . . .		5,060			
<i>Mewe</i> . . . . .		1,835			
<i>Garnsee</i> . . . . .		901			
Plattes Land . . . . .		33,454			
<b>Summe</b> . . . . .	17,31	41,250	7,655	10,600	33,212
<b>3. Kreis Rosenberg.</b>					
Städte: <i>Riesenburg</i> . . . . .		2,722			
<i>Deutsch Eilau</i> . . . . .		1,628			
<i>Rosenberg</i> . . . . .		1,295			
<i>Freistadt</i> . . . . .		1,157			
<i>Bischofswerder</i> . . . . .		1,029			
Plattes Land . . . . .		23,504			
<b>Summe</b> . . . . .	18,92	31,335	5,468	11,768	51,302
<b>4. Kreis Löbau</b>					
Städte: <i>Löbau</i> . . . . .		2,126			
<i>Neumark</i> . . . . .		1,188			
<i>Kauermik</i> . . . . .		565			
Plattes Land . . . . .		23,214			
<b>Summe</b> . . . . .	18,11	27,093	4,783	10,472	30,176
<b>5. Kreis Strafsburg.</b>					
Städte: <i>Strafsburg</i> . . . . .		2,585			
<i>Gollub</i> . . . . .		1,750			
<i>Lautenburg</i> . . . . .		1,575			
<i>Gurschno</i> . . . . .		976			
Plattes Land . . . . .		28,222			
<b>Summe</b> . . . . .	24,47	35,108	6,168	14,094	36,408
<b>Uebertrag</b> . . . . .	90,32	161,911	29,302	53,125	165,224



<i>Provinzen, Regierungsbezirke, Kreise und Städte.</i>	Flächen- inhalt nach geo- graphi- schen Quadrat- meilen.	Zahl der Zivil-Ein- wohner zu Ende des Jahres 1831.	Viehstand zu Ende des Jahres 1831.		
			Pferde und Füllen.	Rindvieh.	Schaaflieh und Ziegen.
<i>Uebertrag</i> . . .	90, <sup>3,2</sup>	161,911	29,302	53,125	165,224
<b>6. Kreis Thorn.</b>					
Städte: <i>Thorn</i> . . . . .		8,631			
<i>Kulmsee</i> . . . . .		1,185			
<i>Schönsee</i> (Kowalewo) . . . . .		588			
<i>Podgursch</i> . . . . .		533			
Plattes Land . . . . .		23,543			
<i>Summe</i> . . . . .	20, <sup>5,4</sup>	34,480	5,305	12,827	39,053
<b>7. Kreis Kulm.</b>					
Städte: <i>Kulm</i> . . . . .		5,006			
<i>Briesen</i> . . . . .		1,100			
Plattes Land . . . . .		26,583			
<i>Summe</i> . . . . .	16, <sup>2,7</sup>	32,689	5,221	12,707	51,933
<b>8. Kreis Graudenz.</b>					
Städte: <i>Graudenz</i> . . . . .		5,129			
<i>Lossen</i> . . . . .		1,285			
<i>Rehden</i> . . . . .		981			
Plattes Land . . . . .		25,500			
<i>Summe</i> . . . . .	15, <sup>8,1</sup>	32,895	6,601	11,726	41,298
<b>9. Kreis Schwetz.</b>					
Städte: <i>Schwetz</i> . . . . .		2,661			
<i>Neuenburg</i> . . . . .		2,430			
Plattes Land . . . . .		36,569			
<i>Summe</i> . . . . .	29, <sup>0,1</sup>	41,660	5,297	14,624	34,330
<b>10. Kreis Konitz.</b>					
Städte: <i>Konitz</i> . . . . .		2,810			
<i>Tuchel</i> . . . . .		1,283			
Plattes Land . . . . .		30,957			
<i>Summe</i> . . . . .	41, <sup>6,2</sup>	35,050	3,593	12,471	44,718
<i>Uebertrag</i> . . . . .	213, <sup>5,7</sup>	338,685	55,319	117,480	376,556

<i>Provinzen, Regierungsbezirke, Kreise und Städte.</i>	Flächen- inhalt nach geo- graphi- schen Quadrat- meilen.	Zahl der Zivil-Ein- wohner zu Ende des Jahres 1831.	Viehstand zu Ende des Jahres 1831.		
			Pferde und Füllen.	Rindvieh.	Schaafrich und Ziegen.
<i>Uebertrag . . .</i>	213,57	338,685	55,319	117,480	376,556
<b>11. Kreis Schlochau.</b>					
Städte: <i>Schlochau . . . . .</i>		1,675			
<i>Preufs. Friedland . . . . .</i>		1,606			
<i>Hammerstein . . . . .</i>		1,586			
<i>Baldenburg . . . . .</i>		1,185			
<i>Landeck . . . . .</i>		609			
Plattes Land . . . . .		25,950			
<i>Summe . . .</i>	38,88	32,611	2,617	14,449	50,189
<b>12. Kreis Flatow.</b>					
Städte: <i>Zempelburg . . . . .</i>		2,764			
<i>Krojanke . . . . .</i>		2,035			
<i>Flatow . . . . .</i>		1,960			
<i>Vandsburg . . . . .</i>		901			
<i>Kammin . . . . .</i>		756			
Plattes Land . . . . .		27,650			
<i>Summe . . .</i>	27,93	36,066	4,799	14,109	54,669
<b>13. Kreis Deutsch Krone.</b>					
Städte: <i>Jastrow . . . . .</i>		3,116			
<i>Deutsch Krone . . . . .</i>		2,822			
<i>Märkisch Friedland . . . . .</i>		2,141			
<i>Schloppe . . . . .</i>		1,519			
<i>Tuetz . . . . .</i>		960			
Plattes Land . . . . .		26,790			
<i>Summe . . .</i>	39,03	37,348	4,494	16,838	82,841
In den 45 Städten . . . . .		88,788			
In den 13 Kreisen des platten Landes . . . . .		355,922			
Im ganzen Regierungsbezirke . . . . .	319,41	444,710	67,229	162,876	564,255

<i>Provinzen, Regierungsbezirke, Kreise und Städte.</i>	Flächen- inhalt nach geo- graphi- schen Quadrat- meilen.	Zahl der Zivil-Ein- wohner zu Ende des Jahres 1831.	Viehstand zu Ende des Jahres 1831.		
			Pferde und Füllen.	Rindvieh.	Schaaflieh und Ziegen.
Hiernach haben auf der Quadratmeile durch- schnittlich die Kreise <small>zusammen groß</small>					
<i>Stuhm, Marienwerder, Rosenberg</i> . . . . .	47,74	2,089	384	598	2,066
<i>Löbau, Strafsburg</i> . . . . .	42,58	1,461	257	577	1,564
<i>Thorn, Kulm, Graudenz</i> . . . . .	52,62	1,902	325	708	2,514
<i>Schwetz</i> . . . . .	29,01	1,436	183	504	1,183
<i>Konitz, Schlochau</i> . . . . .	80,50	841	77	334	1,179
<i>Flatow, Deutsch Krone</i> . . . . .	66,96	1,096	139	462	2,054
<b>In den Regierungsbezirken:</b>					
<i>Königsberg</i> . . . . .	408,13	704,159	166,014	292,933	494,594
<i>Gumbinnen</i> . . . . .	298,21	525,008	149,759	247,401	348,947
<i>Danzig</i> . . . . .	152,28	315,731	45,309	83,729	148,087
<i>Marienwerder</i> . . . . .	319,41	444,710	67,229	162,876	564,255
<b>In der Provinz Preussen</b> . . . . .	1178,03	1,989,608	428,311	786,939	1,555,883
Hiernach haben auf der Quadratmeile durch- schnittlich die Reg. Bezirke:					
<i>Königsberg</i> . . . . .		1,725	407	718	1,212
<i>Gumbinnen</i> . . . . .		1,761	502	830	1,170
<i>Danzig</i> . . . . .		2,073	298	550	972
<i>Marienwerder</i> . . . . .		1,392	210	510	1,767

Provinzen, Regierungsbezirke, Kreise und Städte.	Flächen- inhalt nach geo- graphi- schen Quadrat- meilen.	Zahl der Zivil-Ein- wohner zu Ende des Jahres 1831.	Viehstand zu Ende des Jahres 1831.		
			Pferde und Füllen.	Rindvieh.	Schaafrind und Ziegen.
<b>PROVINZ POSEN.</b>					
Regierungsbezirk Posen.					
<b>1. Kreis Wreschen.</b>					
Städte: <i>Wreschen</i> . . . . .		2,823			
<i>Miloslaw</i> . . . . .		1,405			
<i>Zerkow</i> . . . . .		1,183			
Plattes Land . . . . .		23,351			
<i>Summe</i> . . . . .	12,62	28,762	3,922	10,514	54,221
<b>2. Kreis Pleschen.</b>					
Städte: <i>Pleschen</i> . . . . .		3,630			
<i>Jarotschin</i> . . . . .		1,605			
<i>Neustadt a. d. W.</i> . . . . .		993			
<i>Mieschkow</i> . . . . .		586			
Plattes Land . . . . .		40,169			
<i>Summe</i> . . . . .	19,12	46,983	5,401	16,714	87,458
<b>3. Kreis Schrodda.</b>					
Städte: <i>Schrodda</i> . . . . .		1,687			
<i>Pudewiz</i> . . . . .		1,518			
<i>Zaniemyschl</i> . . . . .		1,416			
<i>Kostrschin</i> . . . . .		1,077			
Plattes Land . . . . .		32,841			
<i>Summe</i> . . . . .	18,58	38,539	4,305	14,729	70,613
<b>4. Kreis Schrimm.</b>					
Städte: <i>Kurnik</i> . . . . .		2,668			
<i>Schrimm</i> . . . . .		2,619			
<i>Dolzig</i> . . . . .		1,232			
<i>Bnin</i> . . . . .		1,118			
<i>Moschin</i> . . . . .		924			
<i>Kschions (Xions)</i> . . . . .		886			
<i>Jaratschew</i> . . . . .		754			
Plattes Land . . . . .		30,162			
<i>Summe</i> . . . . .	18,63	40,363	4,033	13,700	69,483
<i>Uebertrag</i> . . . . .	68,95	154,647	17,661	55,657	281,775

<i>Provinzen, Regierungsbezirke, Kreise und Städte.</i>	Flächen- inhalt nach geo- graphi- schen Quadrat- meilen.	Zahl der Zivil-Ein- wohner zu Ende des Jahres 1831.	Viehstand zu Ende des Jahres 1831.		
			Pferde und Füllen.	Rindvieh.	Schaafrich und Ziegen.
<i>Uebertrag . . .</i>	68,95	154,647	17,661	55,657	281,775
<b>5. Kreis <i>Kosten.</i></b>					
Städte: <i>Schmiegel</i> . . . . .		2,363			
<i>Kosten</i> . . . . .		1,746			
<i>Tschempin</i> (Czempin) . . . . .		1,135			
<i>Wielichow</i> . . . . .		849			
<i>Kriewen</i> . . . . .		701			
Plattes Land . . . . .		33,933			
<i>Summe . . .</i>	21,20	40,727	5,535	18,088	78,152
<b>6. Kreis <i>Buk.</i></b>					
Städte: <i>Grüz</i> . . . . .		3,321			
<i>Neustadt bei Pinne</i> . . . . .		2,273			
<i>Buk</i> . . . . .		2,150			
<i>Opalenix</i> . . . . .		1,135			
<i>Neutomyschl</i> . . . . .		652			
Plattes Land . . . . .		30,611			
<i>Summe . . .</i>	16,77	40,142	3,991	12,498	55,689
<b>7. Kreis <i>Posen.</i></b>					
Städte: <i>Posen</i> . . . . .		26,738			
<i>Schwarsenz</i> . . . . .		2,831			
<i>Stenschewo</i> . . . . .		980			
Plattes Land . . . . .		32,547			
<i>Summe . . .</i>	19,68	63,096	5,497	15,034	76,062
<b>8. Kreis <i>Obornik.</i></b>					
Städte: <i>Rogasen</i> . . . . .		3,695			
<i>Gofslin</i> . . . . .		1,592			
<i>Obornik</i> . . . . .		1,322			
<i>Rytschywol</i> (Ryczywol) . . . . .		780			
Plattes Land . . . . .		28,087			
<i>Summe . . .</i>	20,02	35,476	4,461	12,913	63,346
<i>Uebertrag . . .</i>	146,62	334,088	37,145	114,190	555,024

<i>Provinzen, Regierungsbezirke, Kreise und Städte.</i>	Flächen- inhalt nach geo- graphi- schen Quadrat- meilen.	Zahl der Zivil-Ein- wohner zu Ende des Jahres 1831.	Viehstand zu Ende des Jahres 1831.		
			Pferde und Füllen.	Rindvieh.	Schaaflieh und Ziegen.
<i>Uebertrag</i> . . .	146,62	334,088	37,145	114,190	555,024
<b>9. Kreis Samter.</b>					
Städte: <i>Wronke</i> . . . . .		2,081			
<i>Samter</i> . . . . .		2,080			
<i>Obersitzko</i> . . . . .		1,696			
<i>Pinne</i> . . . . .		1,591			
<i>Neubrück</i> . . . . .		646			
<i>Scharfenort (Ostrog)</i> . . . . .		630			
Plattes Land . . . . .		25,080			
<i>Summe</i> . . . . .	19,10	33,804	3,645	11,062	69,480
<b>10. Kreis Birnbaum.</b>					
Städte: <i>Schwerin</i> . . . . .		4,569			
<i>Birnbaum</i> . . . . .		2,428			
<i>Zirke</i> . . . . .		1,759			
<i>Blesen</i> . . . . .		1,028			
<i>Kühme</i> . . . . .		513			
Plattes Land . . . . .		22,288			
<i>Summe</i> . . . . .	25,01	32,585	2,750	11,022	50,471
<b>11. Kreis Meseritz.</b>					
Städte: <i>Meseritz</i> . . . . .		4,380			
<i>Alt und Neu Tirschtgl</i> . . . . .		2,180			
<i>Bentschen</i> . . . . .		1,593			
<i>Brüz</i> . . . . .		1,392			
<i>Betsche</i> . . . . .		1,099			
Plattes Land . . . . .		21,915			
<i>Summe</i> . . . . .	22,78	32,559	1,784	10,402	44,423
<b>12. Kreis Bomst.</b>					
Städte: <i>Wollstein</i> . . . . .		2,255			
<i>Bomst</i> . . . . .		2,072			
<i>Unruhstadt (Karge)</i> . . . . .		1,954			
<i>Rakwiz</i> . . . . .		1,482			
<i>Kiebel</i> . . . . .		790			
<i>Kopniz</i> . . . . .		776			
<i>Rothenburg (Rostarzewo)</i> . . . . .		668			
Plattes Land . . . . .		30,430			
<i>Summe</i> . . . . .	19,26	40,427	2,675	15,872	37,003
<i>Uebertrag</i> . . . . .	232,77	473,463	47,999	162,548	756,401

<i>Provinzen, Regierungsbezirke, Kreise und Städte.</i>	Flächen- inhalt nach geo- graphi- schen Quadrat- meilen.	Zahl der Zivil-Ein- wohner zu Ende des Jahres 1831.	Viehstand zu Ende des Jahres 1831.		
			Pferde und Füllen.	Rindvieh.	Schaaflieh und Ziegen.
<i>Uebertrag . . .</i>	232,77	473,463	47,999	162,548	756,401
<b>13. Kreis <i>Fraustadt.</i></b>					
<i>Städte: Lissa . . . . .</i>		8,195			
<i>Fraustadt . . . . .</i>		6,257			
<i>Schwezkau . . . . .</i>		1,506			
<i>Reisen . . . . .</i>		1,251			
<i>Storchnest . . . . .</i>		1,099			
<i>Schlichtingsheim . . . . .</i>		963			
<i>Zaborowo . . . . .</i>		740			
Plattes Land . . . . .		30,648			
<i>Summe . . . . .</i>	17,96	50,659	2,997	14,811	48,847
<b>14. Kreis <i>Kröben.</i></b>					
<i>Städte: Rawitsch . . . . .</i>		7,830			
<i>Bojanowo . . . . .</i>		2,448			
<i>Gostin . . . . .</i>		1,891			
<i>Jutroschin . . . . .</i>		1,731			
<i>Puniz . . . . .</i>		1,684			
<i>Görchen . . . . .</i>		1,449			
<i>Sarnowo . . . . .</i>		1,441			
<i>Kröben . . . . .</i>		1,202			
<i>Dupin . . . . .</i>		591			
<i>Sandberg . . . . .</i>		512			
Plattes Land . . . . .		37,406			
<i>Summe . . . . .</i>	19,09	58,185	5,806	19,463	83,226
<b>15. Kreis <i>Krotoschin.</i></b>					
<i>Städte: Krotoschin . . . . .</i>		6,296			
<i>Koschmin . . . . .</i>		3,348			
<i>Zduny . . . . .</i>		3,270			
<i>Kobylin . . . . .</i>		2,046			
<i>Borek . . . . .</i>		1,682			
<i>Pogorschell . . . . .</i>		963			
<i>Dobberschütz (Dobbrzyce) . . . . .</i>		854			
Plattes Land . . . . .		31,298			
<i>Summe . . . . .</i>	17,60	49,757	5,333	18,335	74,553
<i>Uebertrag . . . . .</i>	287,42	632,064	62,135	215,157	963,027

Provinzen, Regierungsbezirke, Kreise und Städte.	Flächen- inhalt nach geo- graphi- schen Quadrat- meilen.	Zahl der Zivil-Ein- wohner zu Ende des Jahres 1831.	Viehstand zu Ende des Jahres 1831.		
			Pferde und Füllen.	Rindvieh.	Schaaflieh und Ziegen
<i>Uebertrag</i> . . .	287,42	632,064	62,135	215,157	963,027
<b>16. Kreis Adelnau.</b>					
Städte: <i>Ostrowo</i> . . . . .		3,795			
<i>Sulmirschütz</i> . . . . .		2,106			
<i>Adelnau</i> . . . . .		1,460			
<i>Raschkow</i> . . . . .		1,270			
Plattes Land . . . . .		32,372			
<i>Summe</i> . . . . .	16,83	41,003	4,979	17,978	55,150
<b>17. Kreis Schildberg.</b>					
Städte: <i>Kempen</i> . . . . .		6,027			
<i>Schildberg (Ostrzeszow)</i> . . . . .		1,966			
<i>Grabow</i> . . . . .		1,245			
<i>Mixstadt</i> . . . . .		1,206			
<i>Baranow</i> . . . . .		804			
Plattes Land . . . . .		37,380			
<i>Summe</i> . . . . .	17,43	48,628	5,219	16,758	46,546
In den 91 Städten . . . . .		201,177			
In den 17 Kreisen des platten Landes . . . . .		520,518			
Im ganzen Regierungsbezirke . . . . .	321,68	721,695	72,333	249,893	1,064,723
Hiernach haben auf der Quadratmeile durch- schnittlich die Kreise <span style="float:right">zusammen groß</span>					
<i>Wreschen, Pleschen, Schrimm, Schrodda</i> . . . . .	68,95	2,243	256	807	4,087
<i>Posen, Obornik, Samter</i> . . . . .	58,80	2,251	231	663	3,553
<i>Birnbaum, Meseritz</i> . . . . .	47,79	1,363	95	448	1,986
<i>Buk, Kosten</i> . . . . .	37,97	2,130	251	806	3,525
<i>Bomst, Fraustadt</i> . . . . .	37,22	2,447	152	824	2,307
<i>Kröben, Krotoschin</i> . . . . .	36,69	2,942	304	1,030	4,300
<i>Adelnau, Schildberg</i> . . . . .	34,26	2,616	298	1,014	2,968



Provinzen, Regierungsbezirke, Kreise und Städte.	Flächen- inhalt nach geo- graphi- schen Quadrat- meilen.	Zahl der Zivil-Ein- wohner zu Ende des Jahres 1831.	Viehstand zu Ende des Jahres 1831.		
			Pferde und Füllen.	Rindvieh.	Schaaflieh und Ziegen.
<b>Regierungsbezirk Bromberg.</b>					
<b>1. Kreis Tscharnikow.</b>					
Städte: Schönlanke . . . . .		3,765			
Filehne . . . . .		3,243			
Tscharnikow (Czarnikow) . . . . .		2,866			
Radolin . . . . .		627			
Plattes Land . . . . .		32,652			
<b>Summe . . . . .</b>	<b>28,08</b>	<b>43,153</b>	<b>4,727</b>	<b>17,314</b>	<b>62,646</b>
<b>2. Kreis Chodzesen.</b>					
Städte: Schneidemühl . . . . .		2,999			
Chodzesen . . . . .		2,884			
Margonin . . . . .		1,813			
Samotschin . . . . .		1,771			
Budzin . . . . .		1,221			
Uschitz (Uscz) . . . . .		1,047			
Plattes Land . . . . .		21,626			
<b>Summe . . . . .</b>	<b>20,14</b>	<b>33,361</b>	<b>3,279</b>	<b>11,213</b>	<b>44,853</b>
<b>3. Kreis Wirsitz.</b>					
Städte: Nakel . . . . .		2,378			
Lobsens . . . . .		2,192			
Mrotschen . . . . .		930			
Wirsitz . . . . .		700			
Wissek . . . . .		659			
Städtchen (Miasteczko) . . . . .		503			
Plattes Land . . . . .		24,111			
<b>Summe . . . . .</b>	<b>21,50</b>	<b>31,473</b>	<b>5,233</b>	<b>15,853</b>	<b>86,164</b>
<b>4. Kreis Bromberg.</b>					
Städte: Bromberg . . . . .		6,683			
Fordon . . . . .		2,007			
Polnisch Krone . . . . .		1,828			
Schulitz . . . . .		440			
Plattes Land . . . . .		29,032			
<b>Summe . . . . .</b>	<b>27,11</b>	<b>39,990</b>	<b>4,338</b>	<b>15,397</b>	<b>45,955</b>
<b>Uebertrag . . . . .</b>	<b>96,83</b>	<b>147,977</b>	<b>17,577</b>	<b>59,777</b>	<b>239,618</b>

Provinzen, Regierungsbezirke, Kreise und Städte.	Flächen- inhalt nach geo- graphi- schen Quadrat- meilen.	Zahl der Zivil-Ein- wohner zu Ende des Jahres 1831.	Viehstand zu Ende des Jahres 1831.		
			Pferde und Füllen.	Rindvieh.	Schaafvieh und Ziegen.
<i>Uebertrag</i> . . .	96,83	147,977	17,577	59,777	239,618
<b>5. Kreis Schubin.</b>					
Städte: <i>Labischin</i> . . . . .		1,978			
<i>Exin</i> . . . . .		1,866			
<i>Schubin</i> . . . . .		1,790			
<i>Schnin (Znin)</i> . . . . .		1,351			
<i>Rohrbruch (Rynarzewo)</i> . . . . .		693			
<i>Barschin</i> . . . . .		610			
<i>Gonsawa</i> . . . . .		423			
Plattes Land . . . . .		24,618			
<i>Summe</i> . . . . .	21,20	33,329	4,005	12,683	55,103
<b>6. Kreis Inowrazlaw.</b>					
Städte: <i>Inowrazlaw</i> . . . . .		5,032			
<i>Strschelno</i> . . . . .		1,556			
<i>Gniwkowo</i> . . . . .		891			
<i>Kruschwiz</i> . . . . .		179			
Plattes Land . . . . .		32,963			
<i>Summe</i> . . . . .	30,42	40,621	7,127	20,044	89,807
<b>7. Kreis Mogilno.</b>					
Städte: <i>Trschemesno (Trzemesno)</i> . . . . .		1,703			
<i>Mogilno</i> . . . . .		1,070			
<i>Pakosch</i> . . . . .		728			
<i>Gembiz</i> . . . . .		672			
<i>Kwieschischewo (Kwiesciszewo)</i> . . . . .		513			
<i>Willatowo</i> . . . . .		445			
<i>Rogowo</i> . . . . .		365			
Plattes Land . . . . .		20,877			
<i>Summe</i> . . . . .	17,97	26,373	4,204	10,892	63,079
<i>Uebertrag</i> . . . . .	166,42	248,300	32,913	103,396	447,607

Provinzen, Regierungsbezirke, Kreise und Städte.	Flächen- inhalt nach geo- graphi- schen Quadrat- meilen.	Zahl der Zivil-Ein- wohner zu Ende des Jahres 1831.	Viehstand zu Ende des Jahres 1831.		
			Pferde und Füllen.	Rindvieh.	Schaafrich und Ziegen.
<i>Uebertrag</i> . . . . .	166,42	248,300	32,913	103,396	447,607
<b>8. Kreis Gnesen.</b>					
Städte: <i>Gnesen</i> . . . . .		5,535			
<i>Witkowo</i> . . . . .		1,937			
<i>Powidz</i> . . . . .		1,221			
<i>Tscherniejewo</i> (Czerniejewo) . . . . .		1,130			
<i>Kletzk</i> (Klecko) . . . . .		1,079			
<i>Mielschin</i> . . . . .		388			
<i>Kischkowo</i> . . . . .		350			
<i>Zydowo</i> . . . . .		260			
Plattes Land . . . . .		29,320			
<i>Summe</i> . . . . .	23,94	41,220	5,238	16,970	67,881
<b>9. Kreis Wongrowiz.</b>					
Städte: <i>Wongrowiz</i> . . . . .		1,567			
<i>Gollantsch</i> . . . . .		897			
<i>Schokken</i> . . . . .		882			
<i>Mieschisko</i> . . . . .		563			
<i>Lopinno</i> . . . . .		551			
<i>Lekno</i> . . . . .		433			
<i>Jannowiz</i> . . . . .		414			
<i>Schernik</i> (Zerniki) . . . . .		251			
Plattes Land . . . . .		29,707			
<i>Summe</i> . . . . .	24,47	35,265	5,235	15,202	88,674
In den 54 Städten . . . . .		79,879			
In den 9 Kreisen des platten Landes . . . . .		244,906			
Im ganzen Regierungsbezirke . . . . .	214,83	324,785	43,386	135,568	604,162
Hiernach haben auf der Quadratmeile durch- schnittlich die Kreise <span style="float:right">zusammen grofs</span>					
<i>Tscharnikow, Chodziesen</i> . . . . .	48,22	1,587	166	592	2,229
<i>Wirsz, Bromberg</i> . . . . .	48,61	1,470	197	643	2,718
<i>Schubin, Inowrazlaw, Mogilno</i> . . . . .	69,59	1,442	220	627	2,989
<i>Gnesen, Wongrowiz</i> . . . . .	48,41	1,580	216	665	3,234

<b>Provinzen, Regierungsbezirke, Kreise und Städte.</b>	<b>Flächen- inhalt nach geo- graphi- schen Quadrat- meilen.</b>	<b>Zahl der Zivil-Ein- wohner zu Ende des Jahres 1831.</b>	<b>Viehstand zu Ende des Jahres 1831.</b>		
			<b>Pferde und Füllen.</b>	<b>Rindvieh.</b>	<b>Schaaflieh und Ziegen.</b>
<b>In den Regierungsbezirken:</b>					
<i>Posen</i> . . . . .	321,68	721,695	72,333	249,893	1,064,723
<i>Bromberg</i> . . . . .	214,83	324,785	43,386	135,568	604,162
<b>In der Provinz Posen</b> . . .	536,51	1,046,480	115,719	385,461	1,668,885
Hiernach haben auf der Quadratmeile durch- schnittlich die Reg. Bezirke:					
<i>Posen</i> . . . . .		2,244	225	777	3,310
<i>Bromberg</i> . . . . .		1,512	202	631	2,812



Provinzen, Regierungsbezirke, Kreise und Städte.	Flächen- inhalt nach geo- graphi- schen Quadrat- meilen.	Zahl der Zivil-Ein- wohner zu Ende des Jahres 1831.	Viehstand zu Ende des Jahres 1831.		
			Pferde und Füllen.	Rindvieh.	Schaaflieh und Ziegen.
<i>Uebertrag</i> . . .	72,09	349,344	22,138	39,190	284,969
<b>5. Kreis Ober Barnim.</b>					
Städte: <i>Wriezen</i> . . . . .		5,068			
<i>Neustadt Eberswalde</i> . . . . .		4,388			
<i>Straufsberg</i> . . . . .		3,568			
<i>Freienwalde</i> . . . . .		3,067			
<i>Biesenthal</i> . . . . .		1,223			
Plattes Land . . . . .		28,501			
<i>Summe</i> . . . . .	22,04	45,815	4,580	10,024	67,048
<b>6. Kreis Nieder Barnim.</b>					
Städte: <i>Bernau</i> . . . . .		2,796			
<i>Oranienburg</i> . . . . .		2,566			
<i>Liebenwalde</i> . . . . .		2,146			
<i>Alt Landsberg</i> . . . . .		1,257			
Plattes Land . . . . .		36,952			
<i>Summe</i> . . . . .	32,30	45,717	6,230	17,613	74,316
<b>7. Kreis Teltow-Storkow.</b>					
Städte: <i>Charlottenburg</i> . . . . .		6,070			
<i>Köpnick</i> . . . . .		2,233			
<i>Mittenwalde</i> . . . . .		1,738			
<i>Trebbin</i> . . . . .		1,518			
<i>Zossen</i> . . . . .		1,419			
<i>Storkow</i> . . . . .		1,404			
<i>Teltow</i> . . . . .		1,107			
<i>Buchholz</i> . . . . .		788			
<i>Teupitz</i> . . . . .		444			
Plattes Land . . . . .		46,778			
<i>Summe</i> . . . . .	44,84	63,499	8,336	22,336	65,899
<b>8. Kreis Jüterbock-Luckenwalde.</b>					
Städte: <i>Luckenwalde</i> . . . . .		5,110			
<i>Jüterbock</i> . . . . .		4,373			
<i>Dahme</i> . . . . .		3,249			
<i>Zinna</i> . . . . .		1,527			
<i>Baruth</i> . . . . .		1,396			
Plattes Land . . . . .		24,096			
<i>Summe</i> . . . . .	24,63	39,751	5,880	16,258	53,873
<i>Uebertrag</i> . . . . .	195,90	544,126	47,164	105,421	546,105

<i>Provinzen, Regierungsbezirke, Kreise und Städte.</i>	Flächen- inhalt nach geo- graphi- schen Quadrat- meilen.	Zahl der Zivil-Ein- wohner zu Ende des Jahres 1831.	Viehstand zu Ende des Jahres 1831.		
			Pferde und Füllen.	Rindvieh.	Schaafrich und Ziegen.
<i>Uebertrag</i> . . .	195,90	544,126	47,164	105,421	546,105
<b>9. Kreis Zauch-Belzig.</b>					
Städte: <i>Treuenbriexen</i> . . . . .		4,315			
<i>Beliz</i> . . . . .		2,283			
<i>Belzig</i> . . . . .		2,177			
<i>Nienek</i> . . . . .		1,929			
<i>Werder</i> . . . . .		1,510			
<i>Brück</i> . . . . .		1,248			
<i>Saarmund</i> . . . . .		402			
Plattes Land . . . . .		36,204			
<i>Summe</i> . . . . .	35,56	50,068	8,165	22,685	84,731
<b>10. Stadt Potsdam</b> . . . . .		23,758	627	633	90
<b>11. Kreis Ost-Havelland.</b>					
Städte: <i>Spandau</i> . . . . .	} 22,92	5,501			
<i>Nauen</i> . . . . .		3,661			
<i>Kremmen</i> . . . . .		2,131			
<i>Fehrbellin</i> . . . . .		1,459			
<i>Ketzin</i> . . . . .		788			
Plattes Land . . . . .			27,095		
<i>Summe</i> . . . . .		40,635	7,428	17,279	69,174
<b>12. Kreis West-Havelland.</b>					
Städte: <i>Brandenburg</i> . . . . .		13,115			
<i>Rathenow</i> . . . . .		5,006			
<i>Friesack</i> . . . . .		1,781			
<i>Pritzerbe</i> . . . . .		1,005			
<i>Rhinow</i> . . . . .		525			
Plattes Land . . . . .		23,261			
<i>Summe</i> . . . . .	24,42	44,693	6,350	15,558	82,140
<i>Uebertrag</i> . . . . .	278,50	703,280	69,734	161,576	782,240

<i>Provinzen, Regierungsbezirke, Kreise und Städte.</i>	Flächen- inhalt nach geo- graphi- schen Quadrat- meilen.	Zahl der Zivil-Ein- wohner zu Ende des Jahres 1831.	Viehstand zu Ende des Jahres 1831.		
			Pferde und Füllen.	Rindvieh.	Schaafrich und Ziegen.
<i>Uebertrag . . .</i>	278,80	703,280	69,734	161,576	782,240
<b>13. Kreis Ruppın.</b>					
Städte: <i>Neu Ruppın . . . . .</i>		7,521			
<i>Wusterhausen . . . . .</i>		2,566			
<i>Gransee . . . . .</i>		2,284			
<i>Rheinsberg . . . . .</i>		1,756			
<i>Lindow . . . . .</i>		1,421			
<i>Alt Ruppın . . . . .</i>		1,405			
<i>Neustadt a. d. D. . . . .</i>		970			
Plattes Land . . . . .		39,897			
<i>Summe . . .</i>	32,11	57,820	8,266	27,346	122,097
<b>14. Kreis Ost-Priegnitz.</b>					
Städte: <i>Witstock . . . . .</i>		5,689			
<i>Pritzwalk . . . . .</i>		3,474			
<i>Kyriz . . . . .</i>		3,069			
<i>Meienburg . . . . .</i>		1,399			
Plattes Land . . . . .		37,150			
<i>Summe . . .</i>	35,35	50,781	7,908	25,314	82,549
<b>15. Kreis West-Priegnitz.</b>					
Städte: <i>Perleberg . . . . .</i>		3,436			
<i>Lenzen . . . . .</i>		2,586			
<i>Havelberg . . . . .</i>		2,575			
<i>Wittenberge . . . . .</i>		1,703			
<i>Wilsnack . . . . .</i>		1,652			
<i>Putlitz . . . . .</i>		1,286			
Plattes Land . . . . .		36,377			
<i>Summe . . .</i>	27,43	49,615	8,909	21,633	51,160
In den 71 Städten . . . . .		442,552			
In den 13 Kreisen des platten Landes . . . . .		418,944			
<i>Im ganzen Regierungsbezirke . . .</i>	373,69	861,496	94,817	235,869	1,038,046



Provinzen, Regierungsbezirke, Kreise und Städte.	Flächen- inhalt nach geo- graphi- schen Quadrat- meilen.	Zahl der Zivil-Ein- wohner zu Ende des Jahres 1831.	Viehstand zu Ende des Jahres 1831.		
			Pferde und Füllen.	Rindvieh.	Schaaflieh und Ziegen.
Hiernach haben auf der Quadratmeile durch- schnittlich die Kreise <span style="float: right;">zusammen großs</span>					
<i>Prenzlau</i> . . . . .	20,76	2,030	371	700	5,672
<i>Angermünde, Ober-Barnim</i> . . . . .	45,53	1,969	227	469	3,439
<i>Templin, Nieder-Barnim</i> . . . . .	58,87	1,346	178	490	2,550
<i>Teltow, Luckenwalde, Zauch-Belzig</i> . . . . .	105,03	1,460	213	583	1,947
<i>Ost- u West-Havelland mit Potsdam, Ruppin</i>	79,45	2,101	285	765	3,442
<i>Ost- und West-Priegnitz</i> . . . . .	62,78	1,599	268	748	2,130

Provinzen, Regierungsbezirke, Kreise und Städte.	Flächen- inhalt nach geo- graphi- schen Quadrat- meilen.	Zahl der Zivil-Ein- wohner zu Ende des Jahres 1831.	Viehstand zu Ende des Jahres 1831.		
			Pferde und Füllen.	Rindvieh.	Schaaflieh und Ziegen.
<b>Regierungsbezirk Frankfurt.</b>					
<b>1. Kreis Königsberg.</b>					
Städte: Königsberg . . . . .		4,836			
Bürwalde . . . . .		2,514			
Schönfliefs . . . . .		2,201			
Zehden . . . . .		1,351			
Mohrin . . . . .		1,098			
Plattes Land . . . . .		31,756			
<b>Summe</b> . . . . .	20,75	43,756	5,385	12,576	84,164
<b>2. Kreis Soldin.</b>					
Städte: Soldin . . . . .		4,383			
Berlinchen . . . . .		2,893			
Lippehne . . . . .		2,322			
Bernstein . . . . .		1,416			
Plattes Land . . . . .		21,749			
<b>Summe</b> . . . . .	20,76	32,763	3,716	11,817	85,136
<b>3. Kreis Arnswalde.</b>					
Städte: Arnswalde . . . . .		3,520			
Reez . . . . .		1,960			
Neuwedel . . . . .		1,616			
Plattes Land . . . . .		21,089			
<b>Summe</b> . . . . .	23,21	28,185	3,515	10,044	78,930
<b>4. Kreis Friedeberg.</b>					
Städte: Friedeberg . . . . .		3,895			
Driesen . . . . .		3,085			
Woldenberg . . . . .		2,468			
Plattes Land . . . . .		27,077			
<b>Summe</b> . . . . .	19,90	36,525	3,960	12,134	52,209
<b>5. Kreis Landsberg.</b>					
Stadt Landsberg a. d. W. . . . .		9,730			
Plattes Land . . . . .		40,411			
<b>Summe</b> . . . . .	18,39	50,141	5,501	20,212	49,797
<b>Uebertrag</b> . . . . .	103,01	191,370	22,077	66,783	350,236

<i>Provinzen, Regierungsbezirke, Kreise und Städte.</i>	Flächen- inhalt nach geo- graphi- schen Quadrat- meilen.	Zahl der Zivil-Ein- wohner zu Ende des Jahres 1831.	Viehstand zu Ende des Jahres 1831.		
			Pferde und Füllen.	Rindvieh.	Schaafvieh und Ziegen.
<i>Uebertrag . .</i>	103,01	191,370	22,077	66,783	350,236
<b>6. Kreis Küstrin.</b>					
Städte: <i>Küstrin . . . . .</i>		5,440			
<i>Neudamm . . . . .</i>		2,833			
<i>Fürstenfelde . . . . .</i>		1,506			
Plattes Land . . . . .		29,984			
<i>Summe . .</i>	13,96	39,763	5,771	12,921	48,116
<b>7. Kreis Lebus.</b>					
Städte: <i>Fürstenwalde . . . . .</i>		3,726			
<i>Müncheberg . . . . .</i>		2,140			
<i>Seelow . . . . .</i>		1,915			
<i>Göriz . . . . .</i>		1,725			
<i>Müllrose . . . . .</i>		1,559			
<i>Lebus . . . . .</i>		1,405			
<i>Buckow . . . . .</i>		1,336			
Plattes Land . . . . .		34,034			
<i>Summe . .</i>	32,77	47,840	6,970	20,601	100,328
<b>8. Stadt Frankfurt a. d. O. . . . .</b>		21,210	693	1,525	2,287
<b>9. Kreis Sternberg.</b>					
Städte: <i>Zielenzig . . . . .</i>		3,898			
<i>Drossen . . . . .</i>		3,585			
<i>Reppen . . . . .</i>		2,512			
<i>Sonnenburg . . . . .</i>		2,354			
<i>Sternberg . . . . .</i>		1,187			
<i>Königswalde . . . . .</i>		944			
<i>Schermeisel . . . . .</i>		795			
<i>Lagow . . . . .</i>		382			
Plattes Land . . . . .		32,309			
<i>Summe . .</i>	32,96	47,966	3,381	20,270	85,409
<i>Uebertrag . .</i>	182,70	348,149	38,892	122,100	586,376

<i>Provinzen, Regierungsbezirke, Kreise und Städte.</i>	Flächen- inhalt nach geo- graphi- schen Quadrat- meilen.	Zahl der Zivil-Ein- wohner zu Ende des Jahres 1831.	Viehstand zu Ende des Jahres 1831.		
			Pferde und Füllen.	Rindvieh.	Schaafrich und Ziegen.
<i>Uebertrag</i> . . .	182,70	348,149	38,892	122,100	586,376
<b>10. Kreis Züllichau.</b>					
<i>Städte: Züllichau</i> . . . . .		4,267			
<i>Schwiebus</i> . . . . .		3,891			
<i>Trebschen</i> . . . . .		262			
Plattes Land . . . . .		25,090			
<i>Summe</i> . . . . .	16,79	33,510	1,727	12,541	53,808
<b>11. Kreis Krossen.</b>					
<i>Städte: Krossen</i> . . . . .		4,722			
<i>Sommerfeld</i> . . . . .		3,682			
<i>Bobersberg</i> . . . . .		1,266			
Plattes Land . . . . .		29,727			
<i>Summe</i> . . . . .	23,48	39,397	3,833	17,800	44,904
<b>12. Kreis Guben.</b>					
<i>Städte: Guben</i> . . . . .		8,767			
<i>Fürstenberg</i> . . . . .		1,686			
Plattes Land . . . . .		25,555			
<i>Summe</i> . . . . .	20,45	36,008	3,581	18,703	31,296
<b>13. Kreis Lübben.</b>					
<i>Städte: Lübben</i> . . . . .		3,670			
<i>Beeskow</i> . . . . .		2,927			
<i>Lieberose</i> . . . . .		1,491			
<i>Friedland</i> . . . . .		856			
Plattes Land . . . . .		29,183			
<i>Summe</i> . . . . .	28,17	38,127	4,428	17,903	48,886
<b>14. Kreis Luckau.</b>					
<i>Städte: Luckau</i> . . . . .		3,733			
<i>Finsterwalde</i> . . . . .		2,846			
<i>Kirchhain</i> . . . . .		1,912			
<i>Dobriluk</i> . . . . .		1,340			
<i>Golfsen</i> . . . . .		1,072			
<i>Sonnenwalde</i> . . . . .		991			
Plattes Land . . . . .		29,107			
<i>Summe</i> . . . . .	23,66	41,001	5,247	22,650	46,604
<i>Uebertrag</i> . . . . .	295,25	536,192	57,708	211,697	811,874

<i>Provinzen, Regierungsbezirke, Kreise und Städte.</i>	Flächen- inhalt nach geo- graphi- schen Quadrat- meilen.	Zahl der Zivil-Ein- wohner zu Ende des Jahres 1831.	Viehstand zu Ende des Jahres 1831.		
			Pferde und Füllen.	Rindvieh.	Schaafrich und Ziegen.
<i>Uebertrag . . .</i>	295,25	536,192	57,708	211,697	811,874
<b>15. Kreis Kalau.</b>					
<i>Städte: Lübbenau . . . . .</i>		2,545			
<i>Kalau . . . . .</i>		1,915			
<i>Vetschau . . . . .</i>		1,366			
<i>Senftenberg . . . . .</i>		1,091			
<i>Drebkau. . . . .</i>		938			
Plattes Land . . . . .		26,712			
<i>Summe . . .</i>	18,07	34,567	3,461	18,480	40,539
<b>16. Kreis Kobus.</b>					
<i>Städte: Kobus . . . . .</i>		8,046			
<i>Peiz . . . . .</i>		2,079			
Plattes Land . . . . .		31,881			
<i>Summe . . .</i>	15,90	42,006	3,568	15,566	18,373
<b>17. Kreis Sorau.</b>					
<i>Städte: Sorau . . . . .</i>		4,709			
<i>Forste . . . . .</i>		2,802			
<i>Triebel . . . . .</i>		1,313			
<i>Pförten . . . . .</i>		1,167			
<i>Gassen . . . . .</i>		828			
<i>Christianstadt . . . . .</i>		726			
Plattes Land . . . . .		39,834			
<i>Summe . . .</i>	22,32	51,379	2,589	25,547	37,795
<b>18. Kreis Spremberg.</b>					
<i>Stadt Spremberg . . . . .</i>		3,838			
Plattes Land . . . . .		7,645			
<i>Summe . . .</i>	5,71	11,483	688	4,065	8,117
In den 67 Städten . . . . .		192,484			
In den 13 Kreisen des platten Landes . . . . .		483,143			
Im ganzen Regierungsbezirke . . . . .	357,25	675,627	68,014	275,355	916,698

<i>Provinzen, Regierungsbezirke, Kreise und Städte.</i>	Flächen- inhalt nach geo- graphi- schen Quadrat- meilen.	Zahl der Zivil-Ein- wohner zu Ende des Jahres 1831.	Viehstand zu Ende des Jahres 1831.		
			Pferde und Füllen.	Rindvieh.	Schaafrich und Ziegen.
Hiernach haben auf der Quadratmeile durch- schnittlich die Kreise <span style="float:right">zusammen groß</span>					
<i>Königsberg, Soldin, Friedeberg . . . . .</i>	61,41	1,841	213	595	3,607
<i>Arnswalde . . . . .</i>	23,21	1,214	151	433	3,401
<i>Küstrin, Landsberg . . . . .</i>	32,35	2,779	348	1,024	3,027
<i>Lebus mit Frankfurt, Sternberg . . . . .</i>	65,73	1,780	168	645	2,861
<i>Züllichau, Krossen . . . . .</i>	40,27	1,810	138	753	2,451
<i>Guben, Sorau . . . . .</i>	42,77	2,043	144	1,035	1,615
<i>Lübben, Kotbus, Spremberg . . . . .</i>	49,78	1,840	174	754	1,514
<i>Kalau, Luckau . . . . .</i>	41,73	1,811	209	986	2,088
<b>In den Regierungsbezirken:</b>					
<i>Potsdam . . . . .</i>	373,69	861,496	94,817	235,869	1,038,046
<i>Frankfurt . . . . .</i>	357,25	675,627	68,014	275,355	916,698
<b>In der Provinz Brandenburg .</b>	730,94	1,537,123	162,831	511,224	1,954,744
Hiernach haben auf der Quadratmeile durch- schnittlich die Reg. Bezirke:					
<i>Potsdam mit Berlin . . . . .</i>		2,305	254	631	2,778
<i>Frankfurt . . . . .</i>		1,891	190	771	2,566

Provinzen, Regierungsbezirke, Kreise und Städte.	Flächen- inhalt nach geo- graphi- schen Quadrat- meilen.	Zahl der Zivil-Ein- wohner zu Ende des Jahres 1831.	Viehstand zu Ende des Jahres 1831.		
			Pferde und Füllen.	Rindvieh.	Schafvieh und Ziegen
<b>PROVINZ POMMERN.</b>					
Regierungsbezirk Stettin.					
1. Kreis <i>Demmin</i> .					
Städte: <i>Demmin</i> . . . . .		4,923			
<i>Treptow a. d. Tollense</i> . . . . .		3,047			
<i>Jarmen</i> . . . . .		998			
Plattes Land . . . . .		25,758			
<i>Summe</i> . . . . .	16,38	34,726	6,696	19,505	78,077
2. Kreis <i>Anklam</i> . . . . .					
Stadt <i>Anklam</i> . . . . .	10,93	6,836			
Plattes Land . . . . .		16,214			
(Wasser) . . . . .	0,18				
<i>Summe</i> . . . . .	11,11	23,050	3,805	12,729	42,710
3. Kreis <i>Usedom-Wollin</i> . . . . .					
Städte: <i>Swinemünde</i> . . . . .	11,41	3,538			
<i>Wollin</i> . . . . .		3,472			
<i>Usedom</i> . . . . .		1,246			
Plattes Land . . . . .		16,723			
(Wasser) . . . . .	6,90				
<i>Summe</i> . . . . .	18,31	24,979	3,068	10,434	24,250
4. Kreis <i>Uckermünde</i> . . . . .					
Städte: <i>Pasewalk</i> . . . . .	16,57	5,331			
<i>Uckermünde</i> . . . . .		2,770			
<i>Neuwarp</i> . . . . .		1,600			
Plattes Land . . . . .		20,551			
(Wasser) . . . . .	4,64				
<i>Summe</i> . . . . .	21,21	30,252	3,102	10,803	15,813
<i>Uebertrag</i> . . . . .	67,01	113,007	16,671	53,471	160,850

Provinzen, Regierungsbezirke, Kreise und Städte.	Flächen- inhalt nach geo- graphi- schen Quadrat- meilen.	Zahl der Zivil-Ein- wohner zu Ende des Jahres 1831.	Viehstand zu Ende des Jahres 1831.		
			Pferde und Füllen.	Rindvieh.	Schaaflieh und Ziegen.
<i>Uebertrag</i> . . . . .	67,01	113,007	16,671	53,471	160,850
5. Kreis <i>Randow</i> . . . . .	24,29				
Städte: <i>Stettin</i> . . . . .		27,399			
<i>Garz</i> . . . . .		3,373			
<i>Damm</i> . . . . .		2,419			
<i>Pölitz</i> . . . . .		1,907			
<i>Penkun</i> . . . . .		1,483			
Plattes Land . . . . .		35,222			
(Wasser) . . . . .	0,82				
<i>Summe</i> . . . . .	25,11	71,803	7,403	18,676	86,017
6. Kreis <i>Greiffenhagen.</i>					
Städte: <i>Greiffenhagen</i> . . . . .		4,695			
<i>Fiddichow</i> . . . . .		1,746			
<i>Bahn</i> . . . . .		1,744			
Plattes Land . . . . .		27,024			
<i>Summe</i> . . . . .	17,88	35,209	4,212	14,066	71,032
7. Kreis <i>Pyritz.</i>					
Stadt <i>Pyritz</i> . . . . .		4,151			
Plattes Land . . . . .		27,189			
<i>Summe</i> . . . . .	19,20	31,340	4,893	14,708	120,861
8. Kreis <i>Saaxig.</i>					
Städte: <i>Stargard</i> . . . . .		9,907			
<i>Nörenberg</i> . . . . .		1,557			
<i>Freienwalde</i> . . . . .		1,321			
<i>Jakobshagen</i> . . . . .		1,301			
<i>Zachan</i> . . . . .		951			
Plattes Land . . . . .		26,993			
<i>Summe</i> . . . . .	23,07	42,030	5,300	17,024	108,831
9. Kreis <i>Naugard.</i>					
Städte: <i>Gollnow</i> . . . . .	22,79	4,062			
<i>Naugard</i> . . . . .		1,897			
<i>Massow</i> . . . . .		1,838			
<i>Daber</i> . . . . .		1,169			
Plattes Land . . . . .		27,234			
(Wasser) . . . . .	0,09				
<i>Summe</i> . . . . .	22,88	36,200	4,115	17,348	54,667
<i>Uebertrag</i> . . . . .	175,15	329,589	42,594	135,293	602,258



Provinzen, Regierungsbezirke, Kreise und Städte.	Flächen- inhalt nach geo- graphi- schen Quadrat- meilen.	Zahl der Zivil-Ein- wohner zu Ende des Jahres 1831.	Viehstand zu Ende des Jahres 1831.		
			Pferde und Füllen.	Rindvieh.	Schaaflvieh und Ziegen.
<i>Uebertrag</i> . . . . .	175,15	329,589	42,594	135,293	602,258
10. Kreis <i>Kammin</i> . . . . .	20,40				
Stadt <i>Kammin</i> . . . . .		2,886			
Plattes Land . . . . .		28,815			
(Wasser) . . . . .	2,70				
<i>Summe</i> . . . . .	23,10	31,701	4,022	19,428	51,140
11. Kreis <i>Greiffenberg</i> . . . . .	14,49				
Städte: <i>Treptow a. d. R.</i> . . . . .		4,968			
<i>Greiffenberg</i> . . . . .		3,272			
Plattes Land . . . . .		19,730			
(Wasser) . . . . .	0,16				
<i>Summe</i> . . . . .	14,65	27,970	5,087	13,934	45,989
12. Kreis <i>Regenwalde</i> .					
Städte: <i>Labes</i> . . . . .		2,443			
<i>Regenwalde</i> . . . . .		1,958			
<i>Plate</i> . . . . .		1,420			
<i>Wangerin</i> . . . . .		1,121			
Plattes Land . . . . .		22,803			
<i>Summe</i> . . . . .	20,23	29,745	4,060	13,219	104,582
In den 35 Städten . . . . .		124,749			
In den 12 Kreisen des platten Landes . . . . .		294,256			
Im ganzen Regierungsbezirke . . . . .	233,13	419,005	55,763	181,874	803,969
Hiernach haben auf der Quadratmeile durch- schnittlich die Kreise <span style="float:right">zusammen großs</span>					
<i>Demmin, Anklam</i> . . . . .	27,31	2,116	385	1,180	4,423
<i>Uckermünde, Usedom-Wollin, Randow</i> . . . . .	52,27	2,430	260	764	2,412
<i>Naugard, Greiffenhagen</i> . . . . .	40,67	1,756	205	772	3,091
<i>Pyriz, Saazig</i> . . . . .	42,27	1,736	241	751	5,434
<i>Regenwalde</i> . . . . .	20,23	1,470	201	653	5,170
<i>Greiffenberg, Kammin</i> . . . . .	34,89	1,710	261	956	2,784

Provinzen, Regierungsbezirke, Kreise und Städte.	Flächen- inhalt nach geo- graphi- schen Quadrat- meilen.	Zahl der Zivil-Ein- wohner zu Ende des Jahres 1831.	Viehstand zu Ende des Jahres 1831.		
			Pferde und Füllen.	Rindvieh.	Schaafrich und Ziegen.
<b>Regierungsbezirk Köslin.</b>					
<b>1. Kreis Schiefelbein.</b>					
Stadt <i>Schiefelbein</i> . . . . .		2,668			
Plattes Land . . . . .		8,422			
<i>Summe</i> . . . . .	9,10	11,090	1,619	5,341	29,027
<b>2. Kreis Dramburg.</b>					
Städte: <i>Dramburg</i> . . . . .		2,667			
<i>Kallies</i> . . . . .		2,663			
<i>Falkenburg</i> . . . . .		2,456			
Plattes Land . . . . .		15,117			
<i>Summe</i> . . . . .	20,75	22,903	2,661	8,969	47,187
<b>3. Kreis Neustettin.</b>					
Städte: <i>Neustettin</i> . . . . .		3,239			
<i>Tempelburg</i> . . . . .		2,875			
<i>Ratzebur</i> . . . . .		1,322			
<i>Bärwalde</i> . . . . .		1,180			
Plattes Land . . . . .		33,361			
<i>Summe</i> . . . . .	36,89	41,977	5,683	19,148	66,348
<b>4. Kreis Belgard.</b>					
Städte: <i>Belgard</i> . . . . .		2,788			
<i>Polzin</i> . . . . .		2,429			
Plattes Land . . . . .		20,403			
<i>Summe</i> . . . . .	20,08	25,620	3,710	13,293	64,485
<b>5. Kreis Fürstenthum . . . . .</b>					
Städte: <i>Köslin</i> . . . . .	46,04	6,541			
<i>Kolberg</i> . . . . .		6,221			
<i>Bublitz</i> . . . . .		2,095			
<i>Körlin</i> . . . . .		1,745			
Plattes Land . . . . .		50,100			
(Wasser) . . . . .	0,31				
<i>Summe</i> . . . . .	46,35	66,702	8,999	28,444	109,903
<i>Uebertrag</i> . . . . .	133,17	168,292	22,672	75,195	316,950

Provinzen, Regierungsbezirke, Kreise und Städte.	Flächen- inhalt nach geo- graphi- schen Quadrat- meilen.	Zahl der Zivil-Ein- wohner zu Ende des Jahres 1831.	Viehstand zu Ende des Jahres 1831.		
			Pferde und Füllen.	Rindvieh.	Schaaflieh und Ziegen.
<i>Uebertrag</i> . . . . .	133,17	168,292	22,672	75,195	316,950
6. Kreis <i>Schlawe</i> . . . . .	29,24				
Städte: <i>Rügenwalde</i> . . . . .		3,393			
<i>Schlawe</i> . . . . .		2,886			
<i>Zanow</i> . . . . .		1,146			
<i>Polnow</i> . . . . .		1,133			
Plattes Land . . . . .		39,077			
(Wasser) . . . . .	0,46				
<i>Summe</i> . . . . .	29,70	47,635	8,493	17,339	61,944
7. Kreis <i>Rummelsburg</i> .					
Stadt <i>Rummelsburg</i> . . . . .		2,434			
Plattes Land . . . . .		16,317			
<i>Summe</i> . . . . .	20,38	18,751	1,732	6,708	31,277
8. Kreis <i>Stolpe</i> . . . . .	39,54				
Stadt <i>Stolpe</i> . . . . .		6,581			
Plattes Land . . . . .		44,626			
(Wasser) . . . . .	2,00				
<i>Summe</i> . . . . .	41,54	51,207	6,849	17,262	62,203
9. Kreis <i>Lauenburg-Bütow</i> . . . . .	31,23				
Städte: <i>Lauenburg</i> . . . . .		2,621			
<i>Bütow</i> . . . . .		2,062			
<i>Leba</i> . . . . .		806			
Plattes Land . . . . .		32,076			
(Wasser) . . . . .	2,47				
<i>Summe</i> *) . . . . .	33,70	37,565	3,941	13,277	34,102
In den 23 Städten . . . . .		63,951			
In den 9 Kreisen des platten Landes . . . . .		259,499			
Im ganzen Regierungsbezirke . . . . .	258,49	323,450	43,687	129,781	506,476
Hiernach haben auf der Quadratmeile durch- schnittlich die Kreise <small>zusammen großs</small>					
<i>Schiefelbein, Dramburg, Neustettin, Belgard</i>	86,82	1,170	157	538	2,385
<i>Fürstenthum, Schlawe</i> . . . . .	75,28	1,519	232	608	2,283
<i>Rummelsburg mit der Herrschaft Bütow</i> . . . . .	31,68	1,009	101	347	1,283
<i>Stolpe mit der Herrschaft Lauenburg</i> . . . . .	59,47	1,271	157	441	1,462
*) Anmerkung. Davon gehören:					
zur Herrschaft <i>Lauenburg</i> . . . . .	22,40	24,363	2,476	8,987	24,728
zur Herrschaft <i>Bütow</i> . . . . .	11,30	13,202	1,465	4,290	9,374



<i>Provinzen, Regierungsbezirke, Kreise und Städte.</i>	Flächen- inhalt nach geo- graphi- schen Quadrat- meilen.	Zahl der Zivil - Ein- wohner zu Ende des Jahres 1831.	Viehstand zu Ende des Jahres 1831.		
			Pferde und Füllen.	Rindvieh.	Schaafvieh und Ziegen.
Der Regierungsbezirk <i>Stralsund</i> hat auf der Quadratmeile durchschnittlich					
in der Insel <i>Rügen</i> von . . . . .	16,41	2,007	529	1,328	4,282
in den Kreisen <i>Franzburg, Grimme, Greifswald</i> zusammen . . . . .	53,69	2,109	343	1,157	3,724
<b>In den Regierungsbezirken:</b>					
<i>Stettin</i> . . . . .	233,13	419,005	55,763	181,874	803,969
<i>Köslin</i> . . . . .	258,49	323,450	43,687	129,781	506,476
<i>Stralsund</i> . . . . .	75,48	146,176	27,075	83,915	270,208
<b>In der Provinz Pommern</b> . . . . .	567,10	888,631	126,525	395,570	1,580,653
Hiernach haben auf der Quadratmeile durch- schnittlich die Reg. Bezirke:					
<i>Stettin</i> . . . . .		1,797	239	780	3,449
<i>Köslin</i> . . . . .		1,251	169	502	1,959
<i>Stralsund</i> . . . . .		1,937	359	1,112	3,580

<i>Provinzen, Regierungsbezirke, Kreise und Städte.</i>	Flächen- inhalt nach geo- graphi- schen Quadrat- meilen.	Zahl der Zivil-Ein- wohner zu Ende des Jahres 1831.	Viehstand zu Ende des Jahres 1831.		
			Pferde und Füllen.	Rindvieh.	Schaaflieh und Ziegen.
<b>PROVINZ SCHLESISIEN.</b>					
Regierungsbezirk Breslau.					
<b>1. Kreis Namslau.</b>					
Städte: <i>Namslau</i> . . . . .		3,608			
<i>Reichthal</i> . . . . .		1,123			
Plattes Land . . . . .		22,742			
<i>Summe</i> . . . . .	10,80	27,473	3,104	10,554	49,859
<b>2. Kreis Wartenberg.</b>					
Städte: <i>Festenberg</i> . . . . .		1,928			
<i>Wartenberg</i> . . . . .		1,866			
<i>Medzibor</i> . . . . .		1,137			
Plattes Land . . . . .		32,443			
<i>Summe</i> . . . . .	14,82	37,374	2,810	13,526	34,920
<b>3. Kreis Oels.</b>					
Städte: <i>Oels</i> . . . . .		5,389			
<i>Bernstadt.</i> . . . . .		3,056			
<i>Juliusburg</i> . . . . .		754			
<i>Hundsfeld</i> . . . . .		705			
Plattes Land . . . . .		40,031			
<i>Summe</i> . . . . .	16,15	49,935	4,861	16,005	82,819
<b>4. Kreis Trebnitz.</b>					
Städte: <i>Trebnitz</i> . . . . .		3,804			
<i>Stroppen</i> . . . . .		636			
Plattes Land . . . . .		40,023			
<i>Summe</i> . . . . .	15,02	44,463	4,065	15,540	72,333
<b>5. Kreis Militsch.</b>					
Städte: <i>Trachenberg</i> . . . . .		2,169			
<i>Prausnitz</i> . . . . .		2,087			
<i>Militsch</i> . . . . .		2,034			
<i>Sulau</i> . . . . .		671			
Plattes Land . . . . .		35,386			
<i>Summe</i> . . . . .	17,35	42,347	3,813	18,537	53,700
<i>Uebertrag</i> . . . . .	74,14	201,592	18,653	74,162	293,631

Provinzen, Regierungsbezirke, Kreise und Städte.	Flächen- inhalt nach geo- graphi- schen Quadrat- meilen.	Zahl der Zivil-Ein- wohner zu Ende des Jahres 1831.	Viehstand zu Ende des Jahres 1831.		
			Pferde und Füllen.	Rindvieh.	Schaafrich und Ziegen.
<i>Uebertrag</i> . . .	74,14	201,592	18,653	74,162	293,631
<b>6. Kreis Gurau.</b>					
Städte: <i>Gurau</i> . . . . .		3,274			
<i>Herrnstadt</i> . . . . .		1,763			
<i>Tschirnau</i> . . . . .		746			
Plattes Land . . . . .		27,931			
<i>Summe</i> . . . . .	12,73	33,714	2,497	16,731	51,842
<b>7. Kreis Steinau.</b>					
Städte: <i>Steinau</i> . . . . .		2,362			
<i>Raudten</i> . . . . .		1,108			
<i>Köben</i> . . . . .		1,007			
Plattes Land . . . . .		16,159			
<i>Summe</i> . . . . .	7,56	20,636	1,517	7,913	41,078
<b>8. Kreis Wolau.</b>					
Städte: <i>Winzig</i> . . . . .		1,775			
<i>Wolau</i> . . . . .		1,698			
<i>Auras</i> . . . . .		896			
Plattes Land . . . . .		36,332			
<i>Summe</i> . . . . .	14,88	40,701	3,069	15,607	66,139
<b>9. Kreis Neumarkt.</b>					
Städte: <i>Neumarkt</i> . . . . .		3,301			
<i>Kanth</i> . . . . .		1,357			
Plattes Land . . . . .		38,208			
<i>Summe</i> . . . . .	13,05	42,866	3,856	15,167	96,219
<b>10. Kreis Breslau.</b>					
Stadt Breslau . . . . .		82,894			
Plattes Land . . . . .		45,110			
<i>Summe</i> . . . . .	14,40	128,004	6,751	18,122	104,202
<b>11. Kreis Olau.</b>					
Städte: <i>Olau</i> . . . . .		3,922			
<i>Wansen</i> . . . . .		1,176			
Plattes Land . . . . .		34,302			
<i>Summe</i> . . . . .	11,32	39,400	4,334	15,093	64,459
<i>Uebertrag</i> . . . . .	148,08	506,913	40,677	162,795	717,570



Provinzen, Regierungsbezirke, Kreise und Städte.	Flächen- inhalt nach geo- graphi- schen Quadrat- meilen.	Zahl der Zivil-Ein- wohner zu Ende des Jahres 1831.	Viehstand zu Ende des Jahres 1831.		
			Pferde und Füllen.	Rindvieh.	Schaafrich und Ziegen.
<i>Uebertrag</i> . . .	148,08	506,913	40,677	162,795	717,570
<b>12. Kreis Brieg.</b>					
Städte: <i>Brieg</i> . . . . .		10,131			
<i>Löwen</i> . . . . .		1,107			
Plattes Land . . . . .		26,517			
<i>Summe</i> . . . . .	10,98	37,755	4,395	15,380	44,677
<b>13. Kreis Strehlen.</b>					
Stadt <i>Strehlen</i> . . . . .		3,497			
Plattes Land . . . . .		21,988			
<i>Summe</i> . . . . .	6,55	25,485	2,367	8,862	43,080
<b>14. Kreis Nimptsch.</b>					
Stadt <i>Nimptsch</i> . . . . .		1,587			
Plattes Land . . . . .		24,009			
<i>Summe</i> . . . . .	7,01	25,596	2,746	9,577	60,594
<b>15. Kreis Münsterberg.</b>					
Stadt <i>Münsterberg</i> . . . . .		3,480			
Plattes Land . . . . .		23,950			
<i>Summe</i> . . . . .	6,43	27,430	2,533	11,069	31,687
<b>16. Kreis Frankenstein.</b>					
Städte: <i>Frankenstein</i> . . . . .		5,509			
<i>Reichenstein</i> . . . . .		1,558			
<i>Silberberg</i> . . . . .		899			
<i>Wartha</i> . . . . .		892			
Plattes Land . . . . .		32,261			
<i>Summe</i> . . . . .	8,65	41,119	3,079	15,951	33,578
<b>17. Kreis Reichenbach.</b>					
Stadt <i>Reichenbach</i> . . . . .		4,438			
Plattes Land . . . . .		41,879			
<i>Summe</i> . . . . .	6,72	46,317	2,537	10,121	34,159
<b>18. Kreis Schweidnitz.</b>					
Städte: <i>Schweidnitz</i> . . . . .		8,811			
<i>Freiburg</i> . . . . .		2,088			
<i>Zobten</i> . . . . .		1,351			
Plattes Land . . . . .		39,323			
<i>Summe</i> . . . . .	10,72	51,573	4,356	15,677	75,802
<i>Uebertrag</i> . . . . .	205,14	762,188	62,690	249,432	1,041,147



Provinzen, Regierungsbezirke, Kreise und Städte.	Flächen- inhalt nach geo- graphi- schen Quadrat- meilen.	Zahl der Zivil-Ein- wohner zu Ende des Jahres 1831.	Viehstand zu Ende des Jahres 1831.		
			Pferde und Füllen.	Rindvieh.	Schaafrich und Ziegen.
<i>Uebertrag</i> . . .	205,14	762,188	62,690	249,432	1,041,147
<b>19. Kreis Striegau.</b>					
Stadt <i>Striegau</i> . . . . .		3,881			
Plattes Land . . . . .		19,186			
<i>Summe</i> . . . . .	6,01	23,067	2,159	7,521	50,945
<b>20. Kreis Waldenburg.</b>					
Städte: <i>Gottesberg</i> . . . . .		2,186			
<i>Waldenburg</i> . . . . .		2,128			
<i>Friedland</i> . . . . .		1,045			
Plattes Land . . . . .		37,309			
<i>Summe</i> . . . . .	7,12	42,668	1,467	7,854	7,294
<b>21. Kreis Glax.</b>					
Städte: <i>Glax</i> . . . . .		6,515			
<i>Neurode</i> . . . . .		4,552			
<i>Reinerz</i> . . . . .		2,014			
<i>Wünschelburg</i> . . . . .		1,254			
<i>Lewin</i> . . . . .		991			
Plattes Land . . . . .		54,348			
<i>Summe</i> . . . . .	15,47	69,674	2,704	14,495	27,778
<b>22. Kreis Habelschwerdt.</b>					
Städte: <i>Habelschwerdt</i> . . . . .		2,214			
<i>Mittelwalde</i> . . . . .		1,566			
<i>Landeck</i> . . . . .		1,335			
<i>Wilhelmsthal</i> . . . . .		478			
Plattes Land . . . . .		36,180			
<i>Summe</i> . . . . .	14,40	41,773	1,459	12,400	13,958
In den 55 Städten . . . . .		213,753			
In den 22 Kreisen des platten Landes . . . . .		725,617			
<b>Im ganzen Regierungsbezirke</b> . . . . .	248,14	939,370	70,479	291,702	1,141,122

<i>Provinzen, Regierungsbezirke, Kreise und Städte.</i>	Flächen- inhalt nach geo- graphi- schen Quadrat- meilen.	Zahl der Zivil-Ein- wohner zu Ende des Jahres 1831.	Viehstand zu Ende des Jahres 1831.		
			Pferde und Füllen.	Rindvieh.	Schafvieh und Ziegen.
Hiernach haben auf der Quadratmeile durch- schnittlich die Kreise <span style="float: right;">zusammen groß</span>					
<i>Wartenberg, Militsch</i> . . . . .	32,17	2,478	206	997	2,755
<i>Gurau, Steinau, Wolau</i> . . . . .	35,17	2,703	201	1,144	4,523
<i>Trebnitz, Oels, Namslau</i> . . . . .	41,97	2,904	287	1,003	4,885
<i>Brieg, Olau, Breslau, Neumarkt</i> . . . . .	49,75	4,985	389	1,282	6,222
<i>Striegau, Schweidnitz, Reichenbach, Nimptsch, Strehlen</i> . . . . .	37,01	4,648	383	1,398	7,149
<i>Münsterberg, Frankenstein</i> . . . . .	15,08	4,546	372	1,792	4,328
<i>Habelschwerdt, Glaz</i> . . . . .	29,87	3,731	189	900	1,397
<i>Waldenburg</i> . . . . .	7,12	5,993	206	1,103	1,025

Provinzen, Regierungsbezirke, Kreise und Städte.	Flächen- inhalt nach geo- graphi- schen Quadrat- meilen.	Zahl der Zivil-Ein- wohner zu Ende des Jahres 1831.	Viehstand zu Ende des Jahres 1831.		
			Pferde und Füllen.	Rindvieh.	Schaafrich und Ziegen.
<b>Regierungsbezirk Oppeln.</b>					
<b>1. Kreis Kreuzburg.</b>					
Städte: Kreuzburg . . . . .		3,294			
Pitschen . . . . .		1,670			
Konstadt . . . . .		1,371			
Plattes Land . . . . .		21,492			
<b>Summe . . . . .</b>	<b>10,56</b>	<b>27,827</b>	<b>2,066</b>	<b>8,498</b>	<b>36,940</b>
<b>2. Kreis Rosenberg.</b>					
Städte: Rosenberg . . . . .		2,397			
Landsberg . . . . .		929			
Plattes Land . . . . .		30,184			
<b>Summe . . . . .</b>	<b>16,32</b>	<b>33,510</b>	<b>2,452</b>	<b>13,322</b>	<b>40,109</b>
<b>3. Kreis Oppeln.</b>					
Städte: Oppeln . . . . .		6,420			
Krappitz . . . . .		1,605			
Plattes Land . . . . .		53,742			
<b>Summe . . . . .</b>	<b>25,93</b>	<b>61,767</b>	<b>4,863</b>	<b>25,057</b>	<b>24,327</b>
<b>4. Kreis Grosz-Strelitz.</b>					
Städte: Ujest . . . . .		1,801			
Grosz-Strelitz . . . . .		1,519			
Leschniz . . . . .		1,022			
Plattes Land . . . . .		29,643			
<b>Summe . . . . .</b>	<b>16,52</b>	<b>33,985</b>	<b>2,778</b>	<b>11,388</b>	<b>30,312</b>
<b>5. Kreis Lublinix.</b>					
Städte: Guttentag . . . . .		1,859			
Lublinix . . . . .		1,571			
Plattes Land . . . . .		27,831			
<b>Summe . . . . .</b>	<b>18,25</b>	<b>31,261</b>	<b>2,580</b>	<b>13,412</b>	<b>25,785</b>
<b>6. Kreis Tost.</b>					
Städte: Gleiwitz . . . . .		5,175			
Peiskretscham . . . . .		3,004			
Tost . . . . .		1,207			
Plattes Land . . . . .		39,773			
<b>Summe . . . . .</b>	<b>16,59</b>	<b>49,159</b>	<b>3,249</b>	<b>13,166</b>	<b>35,275</b>
<b>Uebertrag . . . . .</b>	<b>104,17</b>	<b>237,509</b>	<b>17,988</b>	<b>84,843</b>	<b>192,748</b>

<i>Provinzen, Regierungsbezirke, Kreise und Städte.</i>	Flächen- inhalt nach geo- graphi- schen Quadrat- meilen.	Zahl der Zivil-Ein- wohner zu Ende des Jahres 1831.	Viehstand zu Ende des Jahres 1831.		
			Pferde und Füllen.	Rindvieh.	Schaaflieh und Ziegen.
<i>Uebertrag</i> . . . . .	104,17	237,509	17,988	84,843	192,748
<b>7. Kreis Beuthen.</b>					
Städte: <i>Beuthen</i> . . . . .		3,105			
<i>Tarnowitz</i> . . . . .		2,897			
Plattes Land . . . . .		38,609			
<i>Summe</i> . . . . .	14,15	44,611	3,425	11,668	25,107
<b>8. Kreis Ples.</b>					
Städte: <i>Nikolai</i> . . . . .		2,710			
<i>Ples</i> . . . . .		2,327			
Plattes Land . . . . .		45,512			
<i>Summe</i> . . . . .	19,52	50,549	1,775	8,296	13,388
<b>9. Kreis Rybnik.</b>					
Städte: <i>Sorau</i> . . . . .		2,701			
<i>Rybnik</i> . . . . .		1,918			
<i>Loslau</i> . . . . .		1,638			
Plattes Land . . . . .		34,163			
<i>Summe</i> . . . . .	15,65	40,420	2,645	10,820	30,266
<b>10. Kreis Ratibor.</b>					
Städte: <i>Ratibor</i> . . . . .		5,760			
<i>Hultschin</i> . . . . .		1,964			
Plattes Land . . . . .		55,049			
<i>Summe</i> . . . . .	15,73	62,773	7,317	14,243	70,661
<b>11. Kreis Kosel.</b>					
Stadt <i>Kosel</i> . . . . .		1,879			
Plattes Land . . . . .		36,332			
<i>Summe</i> . . . . .	12,43	38,211	4,542	11,259	40,074
<b>12. Kreis Leobschütz.</b>					
Städte: <i>Leobschütz</i> . . . . .		5,168			
<i>Bauerwitz</i> . . . . .		2,050			
<i>Katscher</i> . . . . .		1,960			
Plattes Land . . . . .		50,514			
<i>Summe</i> . . . . .	12,91	59,692	5,835	14,424	50,860
<i>Uebertrag</i> . . . . .	194,56	533,765	43,527	155,553	423,104

Provinzen, Regierungsbezirke, Kreise und Städte.	Flächen- inhalt nach geo- graphi- schen Quadrat- meilen.	Zahl der Zivil-Ein- wohner zu Ende des Jahres 1831.	Viehstand zu Ende des Jahres 1831.		
			Pferde und Füllen.	Rindvieh.	Schaafrind und Ziegen.
<i>Uebertrag</i> . . .	194,56	533,765	43,527	155,553	423,104
<b>13. Kreis Neustadt.</b>					
Städte: <i>Neustadt</i> . . . . .		4,862			
<i>Ober Glogau</i> . . . . .		2,486			
<i>Zülz</i> . . . . .		2,395			
Plattes Land . . . . .		47,414			
<i>Summe</i> . . . . .	14,56	57,157	5,516	14,259	47,924
<b>14. Kreis Falkenberg.</b>					
Städte: <i>Falkenberg</i> . . . . .		1,422			
<i>Schurgast</i> . . . . .		518			
Plattes Land . . . . .		26,367			
<i>Summe</i> . . . . .	11,13	28,307	1,558	12,027	33,235
<b>15. Kreis Neifse.</b>					
Städte: <i>Neifse</i> . . . . .		10,223			
<i>Patschkau</i> . . . . .		2,953			
<i>Ziegenhals</i> . . . . .		2,424			
Plattes Land . . . . .		52,344			
<i>Summe</i> . . . . .	13,29	67,944	6,594	23,189	36,104
<b>16. Kreis Grotkau.</b>					
Städte: <i>Ottmachau</i> . . . . .		2,387			
<i>Grotkau</i> . . . . .		1,964			
Plattes Land . . . . .		27,903			
<i>Summe</i> . . . . .	9,52	32,254	3,715	14,562	40,148
In den 38 Städten . . . . .		102,555			
In den 16 Kreisen des platten Landes . . . . .		616,872			
<b>Im ganzen Regierungsbezirke</b> . . . . .	243,06	719,427	60,910	219,590	580,515

Provinzen, Regierungsbezirke, Kreise und Städte.	Flächen- inhalt nach geo- graphi- schen Quadrat- meilen.	Zahl der Zivil-Ein- wohner zu Ende des Jahres 1831.	Viehstand zu Ende des Jahres 1831.		
			Pferde und Füllen.	Rindvieh.	Schaafrich und Ziegen.
Hiernach haben auf der Quadratmeile durch- schnittlich die Kreise <span style="float:right">zusammen großs</span>					
<i>Kreuzburg, Rosenberg, Lublinz</i> . . . . .	45,13	2,052	157	781	2,279
<i>Groß-Strelitz, Oppeln</i> . . . . .	42,45	2,256	180	859	1,287
<i>Falkenberg, Grotkau, Neisse, Neustadt</i> . . . . .	48,50	3,828	358	1,320	3,246
<i>Leobschütz, Kosel, Ratibor</i> . . . . .	41,07	3,912	431	972	3,935
<i>Rybnik, Tost, Beuthen</i> . . . . .	46,39	2,893	201	769	1,954
<i>Pleßs.</i> . . . . .	19,52	2,590	91	425	686

Provinzen, Regierungsbezirke, Kreise und Städte.	Flächen- inhalt nach geo- graphi- schen Quadrat- meilen.	Zahl der Zivil-Ein- wohner zu Ende des Jahres 1831.	Viehstand zu Ende des Jahres 1831.		
			Pferde und Füllen.	Rindvieh.	Schaafrich und Ziegen.
<b>Regierungsbezirk Liegnitz.</b>					
<b>1. Kreis Grünberg.</b>					
Städte: Grünberg . . . . .		9,318			
Deutsch Wartenberg . . . . .		850			
Rothenburg a. d. O. . . . .		666			
Plattes Land . . . . .		30,970			
<i>Summe</i> . . . . .	15,91	41,804	2,529	14,237	29,407
<b>2. Kreis Freistadt.</b>					
Städte: Freistadt . . . . .		2,909			
Beuthen a. d. O. . . . .		2,686			
Neusalz . . . . .		2,474			
Neustädtel . . . . .		1,119			
Schlawa . . . . .		688			
Plattes Land . . . . .		31,271			
<i>Summe</i> . . . . .	16,33	41,147	2,005	21,342	41,305
<b>3. Kreis Sagan.</b>					
Städte: Sagan . . . . .		5,508			
Priebus . . . . .		945			
Halbau . . . . .		889			
Naumburg a. B. . . . .		661			
Plattes Land . . . . .		32,909			
<i>Summe</i> . . . . .	20,17	40,912	1,161	18,992	30,865
<b>4. Kreis Sprottau.</b>					
Städte: Sprottau . . . . .		3,131			
Primkenau . . . . .		1,223			
Plattes Land . . . . .		23,573			
<i>Summe</i> . . . . .	13,39	27,927	1,176	11,982	23,576
<i>Uebertrag</i> . . . . .	65,80	151,790	6,871	66,553	125,153

<i>Provinzen, Regierungsbezirke, Kreise und Städte.</i>	Flächen- inhalt nach geo- graphi- schen Quadrat- meilen.	Zahl der Zivil-Ein- wohner zu Ende des Jahres 1831.	Viehstand zu Ende des Jahres 1831.		
			Pferde und Füllen.	Rindvieh.	Schaafrich und Ziegen.
<i>Uebertrag . . .</i>	65,80	151,790	6,871	66,553	125,153
<b>5. Kreis Glogau.</b>					
Städte: <i>Glogau . . . . .</i>		10,758			
<i>Polkwitz . . . . .</i>		1,542			
Plattes Land . . . . .		44,648			
<i>Summe . . . . .</i>	17,24	56,948	4,075	24,764	72,726
<b>6. Kreis Lüben.</b>					
Stadt <i>Lüben . . . . .</i>		2,795			
Plattes Land . . . . .		22,644			
<i>Summe . . . . .</i>	11,65	25,439	1,411	10,225	45,175
<b>7. Kreis Bunzlau.</b>					
Städte: <i>Bunzlau . . . . .</i>		4,555			
<i>Naumburg a. Q. . . . .</i>		1,457			
Plattes Land . . . . .		41,506			
<i>Summe . . . . .</i>	19,23	47,518	1,323	10,917	30,411
<b>8. Kreis Hainau-Goldberg.</b>					
Städte: <i>Goldberg . . . . .</i>		6,260			
<i>Hainau . . . . .</i>		3,224			
Plattes Land . . . . .		35,145			
<i>Summe . . . . .</i>	11,04	44,629	2,441	12,542	65,803
<b>9. Kreis Liegnitz.</b>					
Städte: <i>Liegnitz . . . . .</i>		10,176			
<i>Parchwitz . . . . .</i>		1,088			
Plattes Land . . . . .		36,298			
<i>Summe . . . . .</i>	11,54	47,562	3,922	14,464	87,820
<b>10. Kreis Jauer.</b>					
Stadt <i>Jauer . . . . .</i>		5,674			
Plattes Land . . . . .		20,775			
<i>Summe . . . . .</i>	6,24	26,449	1,760	7,310	40,381
<b>11. Kreis Schönau.</b>					
Städte: <i>Schönau . . . . .</i>		998			
<i>Kupferberg . . . . .</i>		675			
Plattes Land . . . . .		23,049			
<i>Summe . . . . .</i>	6,56	24,722	1,308	6,998	23,254
<i>Uebertrag . . . . .</i>	149,30	425,057	23,111	153,773	490,723



Provinzen, Regierungsbezirke, Kreise und Städte.	Flächen- inhalt nach geo- graphi- schen Quadrat- meilen.	Zahl der Zivil-Ein- wohner zu Ende des Jahres 1831.	Viehstand zu Ende des Jahres 1831.		
			Pferde und Füllen.	Rindvieh.	Schaafvieh und Ziegen.
<i>Uebertrag</i> . . .	149,30	425,057	23,111	153,773	490,723
<b>12. Kreis Bolkenhain.</b>					
Städte: <i>Bolkenhain</i> . . . . .		1,488			
<i>Hohenfriedberg</i> . . . . .		694			
Plattes Land . . . . .		27,488			
<i>Summe</i> . . . . .	6,14	29,670	1,541	9,356	27,064
<b>13. Kreis Landshut.</b>					
Städte: <i>Landshut</i> . . . . .		3,530			
<i>Schöenberg</i> . . . . .		1,821			
<i>Liebau</i> . . . . .		1,792			
Plattes Land . . . . .		29,365			
<i>Summe</i> . . . . .	7,39	36,508	1,656	11,453	9,299
<b>14. Kreis Hirschberg.</b>					
Städte: <i>Hirschberg</i> . . . . .		6,616			
<i>Schmiedeberg</i> . . . . .		3,582			
<i>Warmbrunn</i> . . . . .		1,875			
Plattes Land . . . . .		37,473			
<i>Summe</i> . . . . .	10,90	49,546	1,613	8,959	18,119
<b>15. Kreis Löwenberg.</b>					
Städte: <i>Löwenberg</i> . . . . .		3,773			
<i>Greiffenberg</i> . . . . .		2,132			
<i>Friedeberg</i> . . . . .		1,590			
<i>Liebenthal</i> . . . . .		1,282			
<i>Lähn</i> . . . . .		804			
Plattes Land . . . . .		54,144			
<i>Summe</i> . . . . .	13,80	63,725	2,404	12,853	34,998
<b>16. Kreis Lauban.</b>					
Städte: <i>Lauban</i> . . . . .		5,304			
<i>Marklissa</i> . . . . .		1,336			
<i>Schöenberg</i> . . . . .		1,086			
<i>Seidenberg</i> . . . . .		1,069			
Plattes Land . . . . .		47,679			
<i>Summe</i> . . . . .	9,43	56,474	1,817	11,176	30,417
<i>Uebertrag</i> . . . . .	196,96	660,980	32,142	207,570	610,620

Provinzen, Regierungsbezirke, Kreise und Städte.	Flächen- inhalt nach geo- graphi- schen Quadrat- meilen.	Zahl der Zivil-Ein- wohner zu Ende des Jahres 1831.	Viehstand zu Ende des Jahres 1831.		
			Pferde und Füllen.	Rindvieh.	Schaafrich und Ziegen.
<i>Uebertrag</i> . . .	196,96	660,980	32,142	207,570	610,620
<b>17. Kreis Görlitz.</b>					
Städte: <i>Görlitz</i> . . . . .		11,557			
<i>Reichenbach</i> . . . . .		983			
Plattes Land . . . . .		34,869			
<i>Summe</i> . . . . .	16,11	47,409	1,747	17,066	26,891
<b>18. Kreis Rothenburg.</b>					
Städte: <i>Muskau</i> . . . . .		1,528			
<i>Rothenburg</i> . . . . .		863			
Plattes Land . . . . .		33,083			
<i>Summe</i> . . . . .	21,28	35,474	1,234	16,580	29,323
<b>19. Kreis Hoyerswerda.</b>					
Städte: <i>Hoyerswerda</i> . . . . .		2,001			
<i>Wittichenau</i> . . . . .		1,695			
<i>Ruhland</i> . . . . .		1,104			
Plattes Land . . . . .		17,507			
<i>Summe</i> . . . . .	16,19	22,307	1,262	12,925	15,482
In den 50 Städten . . . . .		141,774			
In den 19 Kreisen des platten Landes . . . . .		624,396			
<i>Im ganzen Regierungsbezirke</i> . . . . .	250,54	766,170	36,385	254,141	682,316
Hiernach haben auf der Quadratmeile durch- schnittlich die Kreise <span style="float:right">zusammen grofs</span>					
<i>Grünberg, Freistadt</i> . . . . .	32,24	2,573	141	1,104	2,193
<i>Glogau, Lüben</i> . . . . .	28,89	2,852	190	1,211	4,081
<i>Hainau-Goldberg, Liegnitz, Jauer</i> . . . . .	28,82	4,117	282	1,191	6,732
<i>Schönau, Bolkenhain, Landshut, Hirschberg</i> . . . . .	30,99	4,532	197	1,186	2,508
<i>Löwenberg, Lauban</i> . . . . .	23,23	5,174	182	1,034	2,816
<i>Görlitz, Bunzlau</i> . . . . .	35,34	2,686	87	792	1,621
<i>Sprottau, Sagan</i> . . . . .	33,56	2,051	70	923	1,622
<i>Rothenburg, Hoyerswerda</i> . . . . .	37,47	1,542	67	787	1,196

Provinzen, Regierungsbezirke, Kreise und Städte.	Flächen- inhalt nach geo- graphi- schen Quadrat- meilen.	Zahl der Zivil - Ein- wohner zu Ende des Jahres 1831.	Viehstand zu Ende des Jahres 1831.		
			Pferde und Füllen.	Rindvieh.	Schaafvieh und Ziegen.
<b>In den Regierungsbezirken:</b>					
<i>Breslau</i> . . . . .	248,14	939,370	70,479	291,702	1,141,122
<i>Oppeln</i> . . . . .	243,06	719,427	60,910	219,590	580,515
<i>Liegnitz</i> . . . . .	250,54	766,170	36,385	254,141	682,316
<b>In der Provinz Schlesien</b> . .	<b>741,74</b>	<b>2,424,967</b>	<b>167,774</b>	<b>765,433</b>	<b>2,403,953</b>
Hiernach haben auf der Quadratmeile durch- schnittlich die Reg. Bezirke:					
<i>Breslau</i> . . . . .		3,786	284	1,176	4,599
<i>Oppeln</i> . . . . .		2,960	168	903	2,388
<i>Liegnitz</i> . . . . .		3,058	145	1,014	2,723

<i>Provinzen, Regierungsbezirke, Kreise und Städte.</i>	Flächen- inhalt nach geo- graphi- schen Quadrat- meilen.	Zahl der Zivil-Ein- wohner zu Ende des Jahres 1831.	Viehstand zu Ende des Jahres 1831.		
			Pferde und Füllen.	Rindvieh.	Schaaflieh und Ziegen.
<b>PROVINZ SACHSEN.</b>					
Regierungsbezirk Magdeburg.					
1. Kreis Osterburg.					
Städte: Seehausen . . . . .		2,792			
Osterburg . . . . .		2,054			
Werben . . . . .		1,750			
Arendsee . . . . .		1,520			
Plattes Land . . . . .		24,634			
<i>Summe</i> . . . . .	19,93	32,750	8,728	16,152	28,482
2. Kreis Salzwedel.					
Städte: Salzwedel . . . . .		6,886			
Kalbe a. M. . . . .		1,326			
Plattes Land . . . . .		28,450			
<i>Summe</i> . . . . .	22,14	36,662	8,144	16,114	42,578
3. Kreis Gardelegen.					
Städte: Gardelegen . . . . .		4,714			
Oebisfelde . . . . .		1,525			
Plattes Land . . . . .		30,231			
<i>Summe</i> . . . . .	24,26	36,470	5,281	14,012	44,766
4. Kreis Stendal.					
Städte: Stendal . . . . .		6,123			
Tangermünde . . . . .		3,796			
Arneburg . . . . .		1,412			
Bismark . . . . .		1,252			
Plattes Land . . . . .		22,210			
<i>Summe</i> . . . . .	16,41	34,793	7,175	16,268	43,476
<i>Uebertrag</i> . . . . .	82,74	140,675	29,328	62,546	159,302

Provinzen, Regierungsbezirke, Kreise und Städte.	Flächen- inhalt nach geo- graphi- schen Quadrat- meilen.	Zahl der Zivil-Ein- wohner zu Ende des Jahres 1831.	Viehstand zu Ende des Jahres 1831.		
			Pferde und Füllen.	Rindvieh.	Schaafrich und Ziegen.
<i>Uebertrag</i> . . .	82,74	140,675	29,328	62,546	159,302
<b>5. Kreis Jerichow II.</b>					
Städte: <i>Genthin</i> . . . . .		2,079			
<i>Sandau</i> . . . . .		1,771			
<i>Jerichow</i> . . . . .		1,417			
Plattes Land . . . . .		35,088			
<i>Summe</i> . . . . .	25,16	40,355	6,988	20,143	83,248
<b>6. Kreis Jerichow I.</b>					
Städte: <i>Burg</i> . . . . .		12,781			
<i>Ziesar</i> . . . . .		2,345			
<i>Loburg</i> . . . . .		1,862			
<i>Gommern</i> . . . . .		1,737			
<i>Mückern</i> . . . . .		1,226			
<i>Görzke</i> . . . . .		1,063			
<i>Leizkau</i> . . . . .		996			
Plattes Land . . . . .		25,173			
<i>Summe</i> . . . . .	26,06	47,183	6,363	16,986	84,936
<b>7. Kreis Kalbe.</b>					
Städte: <i>Schönebeck</i> . . . . .		6,484			
<i>Kalbe a. d. S.</i> . . . . .		4,747			
<i>Aken</i> . . . . .		3,716			
<i>Barby</i> . . . . .		3,242			
<i>Groß Salze</i> . . . . .		1,973			
<i>Stafsfurth</i> . . . . .		1,823			
<i>Frohse</i> . . . . .		874			
Plattes Land . . . . .		20,419			
<i>Summe</i> . . . . .	10,09	43,278	3,102	7,400	67,166
<b>8. Kreis Wanzleben.</b>					
Städte: <i>Wanzleben</i> . . . . .		2,797			
<i>Egeln</i> . . . . .		2,714			
<i>Seehausen</i> . . . . .		2,058			
<i>Hadmerleben</i> . . . . .		976			
Plattes Land . . . . .		28,207			
<i>Summe</i> . . . . .	9,44	36,752	4,111	8,920	71,454
<i>Uebertrag</i> . . . . .	153,49	308,243	49,892	115,995	466,106

<i>Provinzen, Regierungsbezirke, Kreise und Städte.</i>	Flächen- inhalt nach geo- graphi- schen Quadrat- meilen.	Zahl der Zivil-Ein- wohner zu Ende des Jahres 1831.	Viehstand zu Ende des Jahres 1831.		
			Pferde und Füllen.	Rindvieh.	Schaaflieh und Ziegen.
<i>Uebertrag</i> . . .	153,49	308,243	49,892	115,995	466,106
<b>9. Stadt Magdeburg.</b>					
Stadt Magdeburg . . . . .		39,806			
Vorstadt Neustadt . . . . .		5,667			
Vorstadt Sudenburg . . . . .		1,265			
<i>Summe</i> . . . . .		46,738	1,431	1,114	6,408
<b>10. Kreis Wolmirstädt.</b>	12,68				
Stadt Wolmirstädt . . . . .		3,029			
Plattes Land . . . . .		29,442			
<i>Summe</i> . . . . .		32,471	4,140	9,761	61,499
<b>11. Kreis Neuhaldenleben.</b>					
Stadt Neuhaldenleben . . . . .		4,275			
Plattes Land . . . . .		31,252			
<i>Summe</i> . . . . .	12,62	35,527	4,028	9,091	73,750
<b>12. Kreis Oschersleben.</b>					
Städte: Oschersleben . . . . .		3,257			
Gröningen . . . . .		2,371			
Wegeleben . . . . .		2,221			
Kroppenstädt . . . . .		2,010			
Schwanebeck . . . . .		1,844			
Plattes Land . . . . .		18,002			
<i>Summe</i> . . . . .	9,99	29,705	2,619	6,954	70,035
<b>13. Kreis Aschersleben.</b>					
Städte: Quedlinburg . . . . .		12,311			
Aschersleben . . . . .		9,578			
Kochstädt . . . . .		1,320			
Plattes Land . . . . .		17,850			
<i>Summe</i> . . . . .	8,02	41,059	2,866	6,036	67,129
<b>14. Kreis Halberstadt.</b>					
Städte: Halberstadt . . . . .		16,824			
Osterwiek . . . . .		3,041			
Hornburg . . . . .		2,565			
Derenburg . . . . .		2,332			
Dardesheim . . . . .		1,466			
Plattes Land . . . . .		18,978			
<i>Summe</i> . . . . .	8,45	45,206	3,703	7,709	56,189
<i>Uebertrag</i> . . . . .	205,25	538,949	68,679	156,660	801,116

<i>Provinzen, Regierungsbezirke, Kreise und Städte.</i>	Flächen- inhalt nach geo- graphi- schen Quadrat- meilen.	Zahl der Zivil-Ein- wohner zu Ende des Jahres 1831.	Viehstand zu Ende des Jahres 1831.		
			Pferde und Füllen.	Rindvieh.	Schaafrich und Ziegen.
<i>Uebertrag . . .</i>	205,25	538,949	68,679	156,660	801,116
<b>15. Grafschaft <i>Wernigerode.</i></b>					
Stadt <i>Wernigerode</i> . . . . .		4,590			
Plattes Land . . . . .		11,182			
<i>Summe</i> . . . . .	4,88	15,772	1,353	2,953	17,947
In den 52 Städten . . . . .		213,603			
In den 14 Kreisen des platten Landes . . . . .		341,118			
<i>Im ganzen Regierungsbezirke</i> . . . . .	210,13	554,721	70,032	159,613	819,063
Hiernach haben auf der Quadratmeile durch- schnittlich die Kreise <span style="float:right">zusammen groß</span>					
<i>Osterburg, Salzwedel, Gardelegen, Stendal</i> . . . . .	82,74	1,700	354	756	1,925
<i>Jerichow II und I</i> . . . . .	51,22	1,709	261	725	3,284
<i>Kalbe, Wanzleben, Magdeburg, Wolmirstädt, Neuhaldensleben</i> . . . . .	44,83	4,345	375	809	6,252
<i>Oschersleben, Aschersleben, Halberstadt</i> . . . . .	26,46	4,383	347	782	7,307
<i>Wernigerode</i> . . . . .	4,88	3,232	277	605	3,678
<i>Uebertrag</i>	210,13	554,721	70,032	159,613	819,063

<i>Provinzen, Regierungsbezirke, Kreise und Städte.</i>	Flächen- inhalt nach geo- graphi- schen Quadrat- meilen.	Zahl der Zivil-Ein- wohner zu Ende des Jahres 1831.	Viehstand zu Ende des Jahres 1831.		
			Pferde und Füllen.	Rindvieh.	Schaaflieh und Ziegen.
<b>Regierungsbezirk Merseburg.</b>					
<b>1. Kreis Liebenwerda.</b>					
Städte: Mühlberg . . . . .		2,727			
Liebenwerda . . . . .		1,764			
Ortrand . . . . .		1,250			
Elsterwerda . . . . .		1,139			
Uebigau . . . . .		1,071			
Wahrenbrück . . . . .		604			
Plattes Land . . . . .		21,244			
<b>Summe . . . . .</b>	<b>14,53</b>	<b>29,799</b>	<b>3,430</b>	<b>20,030</b>	<b>31,350</b>
<b>2. Kreis Torgau.</b>					
Städte: Torgau . . . . .		6,285			
Belgern . . . . .		2,618			
Dommitzsch . . . . .		1,811			
Prettin . . . . .		1,539			
Schilda . . . . .		1,348			
Plattes Land . . . . .		30,755			
<b>Summe . . . . .</b>	<b>17,66</b>	<b>44,356</b>	<b>6,408</b>	<b>21,292</b>	<b>52,695</b>
<b>3. Kreis Schweinitz.</b>					
Städte: Herzberg . . . . .		2,602			
Jassen . . . . .		2,060			
Schlieben . . . . .		1,644			
Seida . . . . .		1,142			
Schweinitz . . . . .		1,105			
Schönnewalde . . . . .		852			
Plattes Land . . . . .		20,998			
<b>Summe . . . . .</b>	<b>19,74</b>	<b>30,403</b>	<b>5,351</b>	<b>17,589</b>	<b>36,202</b>
<b>4. Kreis Wittenberg.</b>					
Städte: Wittenberg . . . . .		8,068			
Kemberg . . . . .		2,413			
Schmiedeberg . . . . .		2,294			
Zahna . . . . .		1,759			
Pretsch . . . . .		1,489			
Plattes Land . . . . .		19,792			
<b>Summe . . . . .</b>	<b>15,46</b>	<b>35,815</b>	<b>4,884</b>	<b>13,965</b>	<b>43,987</b>
<b>Uebertrag . . . . .</b>	<b>67,39</b>	<b>140,373</b>	<b>20,073</b>	<b>72,876</b>	<b>164,234</b>



Provinzen, Regierungsbezirke, Kreise und Städte.	Flächen- inhalt nach geo- graphi- schen Quadrat- meilen.	Zahl der Zivil-Ein- wohner zu Ende des Jahres 1831.	Viehstand zu Ende des Jahres 1831.		
			Pferde und Füllen.	Rindvieh.	Schaafrich und Ziegen.
<i>Uebertrag</i> . . .	67,89	140,373	20,073	72,876	164,234
<b>5. Kreis Bitterfeld.</b>					
Städte: <i>Düben</i> . . . . .		3,240			
<i>Bitterfeld</i> . . . . .		3,198			
<i>Zürbig</i> . . . . .		2,457			
<i>Grüfenhainchen</i> . . . . .		2,193			
<i>Brehna</i> . . . . .		1,388			
Plattes Land . . . . .		23,776			
<i>Summe</i> . . . . .	13,09	36,252	3,247	11,943	59,129
<b>6. Kreis Delitsch.</b>					
Städte: <i>Eilenburg</i> . . . . .		6,291			
<i>Delitsch</i> . . . . .		3,842			
<i>Landsberg</i> . . . . .		865			
Plattes Land . . . . .		31,201			
<i>Summe</i> . . . . .	14,09	42,199	4,435	15,914	99,892
<b>7. Saal-Kreis.</b>					
Städte: <i>Wettin</i> . . . . .		3,013			
<i>Löbejün</i> . . . . .		2,313			
<i>Könnern</i> . . . . .		2,258			
Plattes Land . . . . .		27,370			
<i>Summe</i> . . . . .	9,80	34,954	3,071	9,355	55,826
<b>8. Stadt Halle</b> . . . . .		24,790	426	187	466
<b>9. Seekreis Mannsfeld.</b>					
Städte: <i>Eisleben</i> . . . . .		7,230			
<i>Gerbstüdt</i> . . . . .		1,689			
<i>Aisleben</i> . . . . .		1,577			
<i>Schraplau</i> . . . . .		1,039			
Plattes Land . . . . .		26,460			
<i>Summe</i> . . . . .	10,84	37,995	3,304	9,045	78,017
<i>Uebertrag</i> . . . . .	115,21	316,563	34,556	119,320	457,564

<i>Provinzen, Regierungsbezirke, Kreise und Städte.</i>	Flächen- inhalt nach geo- graphi- schen Quadrat- meilen.	Zahl der Zivil-Ein- wohner zu Ende des Jahres 1831.	Viehstand zu Ende des Jahres 1831.		
			Pferde und Füllen.	Rindvieh.	Schaafrich und Ziegen.
<i>Uebertrag</i> . . .	115,21	316,563	34,556	119,320	457,564
<b>10. Gebirgskreis <i>Mannsfeld.</i></b>					
Städte: <i>Hettstädt</i> . . . . .		3,132			
<i>Ernsleben</i> . . . . .		1,815			
<i>Mannsfeld</i> . . . . .		1,414			
<i>Leimbach</i> . . . . .		896			
Plattes Land . . . . .		23,233			
<i>Summe</i> . . . . .	8,98	30,490	2,031	6,951	45,888
<b>11. Kreis <i>Sangerhausen.</i></b>					
Städte: <i>Sangerhausen</i> . . . . .		4,863			
<i>Artern</i> . . . . .		2,693			
<i>Stollberg.</i> . . . . .		2,390			
<i>Heeringen</i> . . . . .		1,951			
<i>Kelbra</i> . . . . .		1,016			
<i>Wallhausen.</i> . . . . .		980			
<i>Brücken</i> . . . . .		751			
Plattes Land . . . . .		33,793			
<i>Summe</i> . . . . .	14,02	48,437	4,318	10,977	68,255
<b>12. Kreis <i>Eckardtsberga.</i></b>					
Städte: <i>Kölleda</i> . . . . .		2,620			
<i>Wiehe</i> . . . . .		1,489			
<i>Eckardtsberga</i> . . . . .		1,436			
<i>Bibra</i> . . . . .		1,046			
Plattes Land . . . . .		25,991			
<i>Summe</i> . . . . .	10,38	32,582	2,935	11,467	63,183
<b>13. Kreis <i>Querfurt.</i></b>					
Städte: <i>Querfurt</i> . . . . .		3,236			
<i>Freiburg</i> . . . . .		2,159			
<i>Laucha</i> . . . . .		1,445			
<i>Nebra</i> . . . . .		1,370			
<i>Mücheln</i> . . . . .		925			
Plattes Land . . . . .		29,809			
<i>Summe</i> . . . . .	12,61	38,944	2,969	13,034	80,986
<i>Uebertrag</i> . . . . .	161,20	467,016	46,809	161,749	715,876

Provinzen, Regierungsbezirke, Kreise und Städte.	Flächen- inhalt nach geo- graphi- schen Quadrat- meilen.	Zahl der Zivil-Ein- wohner zu Ende des Jahres 1831.	Viehstand zu Ende des Jahres 1831.		
			Pferde und Füllen.	Rindvieh.	Schaaflieh und Ziegen.
<i>Uebertrag</i> . . . . .	161,20	467,016	46,809	161,749	715,876
<b>14. Kreis Merseburg.</b>					
Städte: <i>Merseburg</i> . . . . .		8,211			
<i>Skeuditz</i> . . . . .		2,350			
<i>Lützen</i> . . . . .		1,688			
<i>Schaaflädt</i> . . . . .		1,538			
<i>Lauchstädt</i> . . . . .		1,297			
Plattes Land . . . . .		28,755			
<i>Summe</i> . . . . .	10,62	43,839	3,042	13,311	57,972
<b>15. Kreis Weissenfels.</b>					
Städte: <i>Weissenfels</i> . . . . .		6,649			
<i>Schkölen</i> . . . . .		1,317			
<i>Osterfeld</i> . . . . .		1,051			
<i>Teuchern</i> . . . . .		972			
<i>Stösen</i> . . . . .		706			
<i>Hohen Mölsen</i> . . . . .		693			
Plattes Land . . . . .		26,085			
<i>Summe</i> . . . . .	9,52	37,473	2,725	15,708	35,852
<b>16. Kreis Naumburg.</b>					
Stadt <i>Naumburg</i> . . . . .		10,994			
Plattes Land . . . . .		8,539			
<i>Summe</i> . . . . .	2,00	19,533	1,004	4,150	19,749
<b>17. Kreis Zeitz.</b>					
Stadt <i>Zeitz</i> . . . . .		9,769			
Plattes Land . . . . .		19,074			
<i>Summe</i> . . . . .	4,52	28,843	1,881	8,747	13,271
In den 71 Städten . . . . .		199,829			
In den 16 Kreisen des platten Landes . . . . .		396,875			
Im ganzen Regierungsbezirke . . . . .	188,76	596,704	55,461	203,665	842,720

<i>Provinzen, Regierungsbezirke, Kreise und Städte.</i>	Flächen- inhalt nach geo- graphi- schen Quadrat- meilen.	Zahl der Zivil-Ein- wohner zu Ende des Jahres 1831.	Viehstand zu Ende des Jahres 1831.		
			Pferde und Füllen.	Rindvieh.	Schaafrich und Ziegen.
Hiernach haben auf der Quadratmeile durch- schnittlich die Kreise	zusammen grofs				
<i>Schweiniz, Liebenwerda . . . . .</i>	34,27	1,757	256	1,098	1,962
<i>Torgau, Wittenberg . . . . .</i>	33,12	2,421	341	1,065	2,919
<i>Bitterfeld, Delitsch, Saalkreis, Halle. . . . .</i>	36,98	3,737	302	1,011	5,823
<i>Mansfeld See und Gebirg, Sangerhausen . . . . .</i>	33,84	3,455	285	794	5,678
<i>Eckardtsberga, Querfurt . . . . .</i>	22,99	3,111	257	1,066	6,271
<i>Merseburg, Weisensfels, Naumburg, Zeiz . . . . .</i>	27,56	4,706	314	1,521	4,602

Provinzen, Regierungsbezirke, Kreise und Städte.	Flächen- inhalt nach geo- graphi- schen Quadrat- meilen.	Zahl der Zivil-Ein- wohner zu Ende des Jahres 1831.	Viehstand zu Ende des Jahres 1831.		
			Pferde und Füllen.	Rindvieh.	Schaafrich und Ziegen.
<b>Regierungsbezirk Erfurt.</b>					
<b>1. Kreis Nordhausen.</b>					
Städte: Nordhausen . . . . .		10,901			
Eltrich . . . . .		2,645			
Bennekenstein . . . . .		2,590			
Bleicheroda . . . . .		2,144			
Sachsa . . . . .		1,246			
Plattes Land . . . . .		22,871			
<b>Summe</b> . . . . .	8,49	42,397	3,272	6,313	37,782
<b>2. Kreis Worbis.</b>					
Stadt Worbis . . . . .		1,445			
Plattes Land . . . . .		31,806			
<b>Summe</b> . . . . .	8,26	33,251	2,302	6,545	24,113
<b>3. Kreis Heiligenstadt.</b>					
Stadt Heiligenstadt . . . . .		4,217			
Plattes Land . . . . .		30,331			
<b>Summe</b> . . . . .	7,44	34,548	2,307	7,116	17,925
<b>4. Kreis Mühlhausen.</b>					
Städte: Mühlhausen . . . . .		11,251			
Treffurt . . . . .		1,727			
Plattes Land . . . . .		25,855			
<b>Summe</b> . . . . .	8,28	38,833	2,416	7,480	23,204
<b>5. Kreis Langensalze.</b>					
Städte: Langensalze . . . . .		5,996			
Tennstädt . . . . .		2,450			
Thamsbrück . . . . .		903			
Plattes Land . . . . .		17,975			
<b>Summe</b> . . . . .	7,36	27,324	2,606	7,281	24,241
<b>Uebertrag</b>	39,83	176,353	12,903	34,735	127,265

Provinzen, Regierungsbezirke, Kreise und Städte.	Flächen- inhalt nach geo- graphi- schen Quadrat- meilen.	Zahl der Zivil-Ein- wohner zu Ende des Jahres 1831.	Viehstand zu Ende des Jahres 1831.		
			Pferde und Füllen.	Rindvieh.	Schaafrich und Ziegen.
<i>Uebertrag</i> . . .	39,83	176,353	12,903	34,735	127,265
<b>6. Kreis Weifsensee.</b>					
Städte: <i>Weifsensee</i> . . . . .		2,237			
<i>Sömmerda</i> . . . . .		2,132			
<i>Gebese</i> . . . . .		1,781			
<i>Kindelbrück</i> . . . . .		1,604			
Plattes Land . . . . .		11,833			
<i>Summe</i> . . . . .	5,48	19,587	1,806	6,153	30,174
<b>7. Kreis Erfurt.</b>					
Stadt <i>Erfurt</i> . . . . .		22,759			
Plattes Land . . . . .		16,699			
<i>Summe</i> . . . . .	5,68	39,458	2,065	7,184	22,268
<b>8. Kreis Ziegenrück.</b>					
Städte: <i>Gefell</i> . . . . .		1,241			
<i>Ranis</i> . . . . .		928			
<i>Ziegenrück</i> . . . . .		743			
Plattes Land . . . . .		8,302			
<i>Summe</i> . . . . .	3,55	11,214	151	5,261	10,091
<b>9. Kreis Schleusingen.</b>					
Städte: <i>Suhl</i> . . . . .		6,733			
<i>Schleusingen</i> . . . . .		2,725			
Plattes Land . . . . .		20,302			
<i>Summe</i> . . . . .	7,20	29,760	579	9,051	13,221
In den 22 Städten . . . . .		90,398			
In den 9 Kreisen des platten Landes . . . . .		185,974			
Im ganzen Regierungsbezirke . . . . .	61,74	276,372	17,504	62,384	203,019
Hiernach haben auf der Quadratmeile durch- schnittlich die Kreise <span style="float:right">zusammen groß</span>					
<i>Nordhausen, Werbis, Heiligenstadt, Mühlhausen</i>	32,47	4,590	317	846	3,173
<i>Langensalze, Weifsensee, Erfurt</i> . . . . .	18,52	4,664	350	1,113	4,141
<i>Schleusingen, Ziegenrück</i> . . . . .	10,75	3,812	68	1,331	2,169

Viehstand Provinzen, Regierungsbezirke, Kreise und Städte.		Flächen- inhalt nach geo- graphi- schen Quadrat- meilen.	Zahl der Zivil-Ein- wohner zu Ende des Jahres 1831.	Viehstand zu Ende des Jahres 1831.		
				Pferde und Füllen.	Rindvieh.	Schaaflieh und Ziegen.
<b>In den Regierungsbezirken:</b>						
	Magdeburg . . . . .	210,13	554,721	70,032	159,613	819,063
	Merseburg . . . . .	188,76	596,704	55,461	203,665	842,720
	Erfurt . . . . .	61,74	276,372	17,504	62,384	203,019
<b>In der Provinz Sachsen</b>		460,63	1,427,797	142,997	425,662	1,864,802
Hiernach haben auf der Quadratmeile durch- schnittlich die Reg. Bezirke:						
	Magdeburg . . . . .		2,640	333	760	3,898
	Merseburg . . . . .		3,161	294	1,079	4,465
	Erfurt . . . . .		4,476	284	1,010	3,288

Provinzen, Regierungsbezirke, Kreise und Städte.	Flächen- inhalt nach geo- graphi- schen Quadrat- meilen.	Zahl der Zivil-Ein- wohner zu Ende des Jahres 1831.	Viehstand zu Ende des Jahres 1831.		
			Pferde und Füllen.	Rindvieh.	Schaafrich und Ziegen.
<b>PROVINZ WESTFALEN.</b>					
Regierungsbezirk Münster.					
<b>1. Kreis Tecklenburg.</b>					
Städte: <i>Ibbenbüren</i> . . . . .		1,884			
<i>Lengerich</i> . . . . .		1,315			
<i>Tecklenburg</i> . . . . .		1,142			
Plattes Land . . . . .		36,859			
<i>Summe</i> . . . . .	12,99	41,200	3,588	18,393	5,126
<b>2. Kreis Warendorf.</b>					
Stadt <i>Warendorf</i> . . . . .		4,030			
Plattes Land . . . . .		28,804			
<i>Summe</i> . . . . .	11,51	32,834	4,150	15,607	8,748
<b>3. Kreis Beckum.</b>					
Städte: <i>Ahlen</i> . . . . .		2,532			
<i>Beckum</i> . . . . .		1,760			
<i>Oelde</i> . . . . .		1,602			
<i>Sendenhorst</i> . . . . .		1,468			
Plattes Land . . . . .		24,548			
<i>Summe</i> . . . . .	12,26	31,910	6,286	21,592	6,517
<b>4. Kreis Lüdinghausen.</b>					
Städte: <i>Werne</i> . . . . .		1,702			
<i>Lüdinghausen</i> . . . . .		1,560			
Plattes Land . . . . .		31,126			
<i>Summe</i> . . . . .	13,09	34,388	5,817	19,146	5,913
<b>5. Landkreis Münster.</b>					
Stadt <i>Telgte</i> . . . . .		2,010			
Plattes Land . . . . .		31,617			
<i>Summe</i> . . . . .	15,18	33,627	5,834	20,039	12,066
<b>6. Stadt Münster</b> . . . . .		18,371	269	351	213
<i>Uebertrag</i> . . . . .	65,03	192,330	25,944	95,128	38,583



Provinzen, Regierungsbezirke, Kreise und Städte.			Flächen- inhalt nach geo- graphi- schen Quadrat- meilen.	Zahl der Zivil-Ein- wohner zu Ende des Jahres 1831.	Viehstand zu Ende des Jahres 1831.		
					Pferde und Füllen.	Rindvieh.	Schaaflieh und Ziegen.
<b>Uebertrag</b>			65,03	192,330	25,944	95,128	38,583
<b>7. Kreis Steinfurt.</b>							
Städte: <i>Rheine</i> . . . . .				2,486			
<i>Steinfurt</i> . . . . .				2,400			
<i>Horstmar</i> . . . . .				993			
Plattes Land . . . . .				33,193			
<b>Summe</b> . . . . .			14,35	39,072	4,080	15,259	4,986
<b>8. Kreis Koesfeld.</b>							
Städte: <i>Koesfeld</i> . . . . .				3,181			
<i>Dülmen</i> . . . . .				2,438			
<i>Haltern</i> . . . . .				1,722			
<i>Billerbeck</i> . . . . .				1,402			
Plattes Land . . . . .				30,663			
<b>Summe</b> . . . . .			13,92	39,406	5,586	16,848	11,515
<b>9. Kreis Ahaus.</b>							
Städte: <i>Wreden</i> . . . . .				2,450			
<i>Stadtlohn</i> . . . . .				2,095			
<i>Ahaus</i> . . . . .				1,467			
<i>Gronau</i> . . . . .				993			
Plattes Land . . . . .				31,307			
<b>Summe</b> . . . . .			12,58	38,312	3,227	14,650	3,055
<b>10. Kreis Borken.</b>							
Städte: <i>Bocholt</i> . . . . .				4,023			
<i>Borken</i> . . . . .				2,742			
<i>Anholt</i> . . . . .				1,203			
Plattes Land . . . . .				31,327			
<b>Summe</b> . . . . .			12,38	39,295	2,099	16,205	9,325
<b>11. Kreis Recklinghausen.</b>							
Städte: <i>Recklinghausen</i> . . . . .				2,466			
<i>Dorsten</i> . . . . .				2,295			
Plattes Land . . . . .				37,453			
<b>Summe</b> . . . . .			13,96	42,214	5,171	17,582	16,596
<b>Uebertrag</b> . . . . .			132,22	390,629	46,107	175,672	84,060

Provinzen, Regierungsbezirke, Kreise und Städte.	Flächen- inhalt nach geo- graphi- schen Quadrat- meilen.	Zahl der Zivil-Ein- wohner zu Ende des Jahres 1831.	Viehstand zu Ende des Jahres 1831.		
			Pferde und Füllen.	Rindvieh.	Schaaflieh und Ziegen.
<b>Uebertrag . . .</b>	<b>132,22</b>	<b>390,629</b>	<b>46,107</b>	<b>175,672</b>	<b>84,060</b>
In den 28 im Stande der Städte repräsentirten Ortschaften . . . . .		73,732			
In den 10 Kreisen des platten Landes . . . . .		316,897			
<b>Im ganzen Regierungsbezirke . . .</b>	<b>132,22</b>	<b>390,629</b>	<b>46,107</b>	<b>175,672</b>	<b>84,060</b>
Hiernach haben auf der Quadratmeile durch- schnittlich die Kreise <span style="float:right">zusammen großs</span>					
<i>Tecklenburg</i> . . . . .	12,99	3,172	276	1,416	395
<i>Münster Stadt und Land, Warendorf, Beckum, Lüdinghausen</i> . . . . .	52,04	2,904	430	1,475	643
<i>Recklinghausen, Borken, Koesfeld</i> . . . . .	40,26	3,003	319	1,258	930
<i>Ahaus, Steinfurt</i> . . . . .	26,93	2,874	271	1,111	299

Provinzen, Regierungsbezirke, Kreise und Städte.	Flächen- inhalt nach geo- graphi- schen Quadrat- meilen.	Zahl der Zivil-Ein- wohner zu Ende des Jahres 1831.	Viehstand zu Ende des Jahres 1831.		
			Pferde und Füllen.	Rindvieh.	Schaaflieh und Ziegen.
<b>Regierungsbezirk Minden.</b>					
<b>1. Kreis Minden.</b>					
Städte: <i>Minden</i> . . . . .		7,443			
<i>Petershagen</i> . . . . .		1,767			
Plattes Land . . . . .		38,328			
<i>Summe</i> . . . . .	10,1 <sup>2</sup>	47,538	4,636	16,972	12,531
<b>2. Kreis Rahden.</b>					
Stadt <i>Lübbecke</i> . . . . .		2,304			
Plattes Land . . . . .		36,701			
<i>Summe</i> . . . . .	9,1 <sup>1</sup>	39,005	3,810	16,699	5,845
<b>3. Kreis Bünde.</b>					
Stadt <i>Bünde</i> . . . . .		1,198			
Plattes Land . . . . .		39,202			
<i>Summe</i> . . . . .	5,9 <sup>1</sup>	40,400	3,322	11,913	4,327
<b>4. Kreis Herford.</b>					
Städte: <i>Herford</i> . . . . .		4,881			
<i>Vlotho</i> . . . . .		1,911			
Plattes Land . . . . .		18,796			
<i>Summe</i> . . . . .	3,6 <sup>4</sup>	25,588	1,414	5,212	3,175
<b>5. Kreis Halle.</b>					
Städte: <i>Werther</i> . . . . .		1,648			
<i>Versmold</i> . . . . .		1,331			
<i>Halle</i> . . . . .		1,280			
<i>Borgholzhausen</i> . . . . .		1,228			
Plattes Land . . . . .		23,285			
<i>Summe</i> . . . . .	5,5 <sup>1</sup>	28,772	2,003	9,363	3,877
<b>6. Kreis Bielefeld.</b>					
Stadt <i>Bielefeld</i> . . . . .		5,539			
Plattes Land . . . . .		29,807			
<i>Summe</i> . . . . .	4,5 <sup>6</sup>	35,346	1,277	7,349	4,024
<i>Uebertrag</i> . . . . .	38,8 <sup>5</sup>	216,649	16,462	67,508	33,779

Provinzen, Regierungsbezirke, Kreise und Städte.	Flächen- inhalt nach geo- graphi- schen Quadrat- meilen.	Zahl der Zivil-Ein- wohner zu Ende des Jahres 1831.	Viehstand zu Ende des Jahres 1831.		
			Pferde und Füllen.	Rindvieh.	Schaaflieh und Ziegen.
<b>Uebertrag</b> . . .	38,85	216,649	16,462	67,508	33,779
<b>7. Kreis Wiedenbrück.</b>					
Städte: Güterslohe . . . . .		2,512			
Wiedenbrück . . . . .		2,154			
Rietberg . . . . .		1,676			
Rheda . . . . .		1,674			
Plattes Land . . . . .		26,804			
<b>Summe</b> . . . . .	9,18	34,820	2,788	12,404	7,765
<b>8. Kreis Paderborn.</b>					
Städte: Paderborn . . . . .		7,121			
Delbrück . . . . .		1,027			
Plattes Land . . . . .		22,968			
<b>Summe</b> . . . . .	10,99	31,116	3,395	9,454	15,462
<b>9. Kreis Büren.</b>					
Stadt Salzkotten . . . . .		1,604			
Plattes Land . . . . .		30,069			
<b>Summe</b> . . . . .	13,84	31,673	4,473	10,226	33,247
<b>10. Kreis Warburg.</b>					
Städte: Warburg . . . . .		3,019			
Borgentreich . . . . .		1,735			
Plattes Land . . . . .		25,022			
<b>Summe</b> . . . . .	9,08	29,776	4,189	6,550	21,161
<b>11. Kreis Brackel.</b>					
Städte: Brackel . . . . .		2,560			
Driburg . . . . .		2,090			
Steinheim . . . . .		1,948			
Lügde . . . . .		1,908			
Nieheim . . . . .		1,473			
Plattes Land . . . . .		12,218			
<b>Summe</b> . . . . .	7,41	22,197	3,042	6,200	19,045
<b>Uebertrag</b> . . . . .	89,35	366,231	34,349	112,342	130,459

Provinzen, Regierungsbezirke, Kreis und Städte.	Flächen- inhalt nach geo- graphi- schen Quadrat- meilen.	Zahl der Zivil-Ein- wohner zu Ende des Jahres 1831.	Viehstand zu Ende des Jahres 1831.		
			Pferde und Füllen.	Rindvieh.	Schaafrich und Ziegen.
<b>Uebertrag . . .</b>	89,35	366,231	34,349	112,342	130,459
<b>12. Kreis Höxter.</b>					
Städte: Höxter . . . . .		3,292			
Beverungen . . . . .		1,918			
Plattes Land . . . . .		18,317			
<b>Summe</b>	5,50	23,527	2,192	45,03	15,499
In den 27 im Stande der Städte repräsentirten Ortschaften . . . . .		68,241			
In den 12 Kreisen des platten Landes		321,517			
<b>Im ganzen Regierungsbezirke</b>	94,85	389,758	36,541	117,745	145,958
Hiernach haben auf der Quadratmeile durch- schnittlich die Kreise zusammen grofs					
<b>Minden, Rahden, Bünde, Herford, Bielefeld,</b>					
<b>Halle . . . . .</b>	38,85	5,577	424	1,738	869
<b>Wiedenbrück . . . . .</b>	9,18	3,793	304	1,351	846
<b>Paderborn, Brackel, Höxter, Warburg, Büren</b>	46,82	2,954	369	808	2,230

Provinzen, Regierungsbezirke, Kreise und Städte.	Flächen- inhalt nach geo- graphi- schen Quadrat- meilen.	Zahl der Zivil-Ein- wohner zu Ende des Jahres 1831.	Viehstand zu Ende des Jahres 1831.		
			Pferde und Füllen.	Rindvieh.	Schafvieh und Ziegen.
<b>Regierungsbezirk Arnsberg.</b>					
<b>1. Kreis Arnsberg.</b>					
Städte: Arnsberg . . . . .		3,805			
Neheim . . . . .		1,454			
Plattes Land . . . . .		22,138			
<b>Summe . . . . .</b>	<b>12,09</b>	<b>27,397</b>	<b>2,823</b>	<b>12,006</b>	<b>17,353</b>
<b>2. Kreis Meschede.</b>					
Städte: Meschede . . . . .		1,730			
Schmallenberg . . . . .		826			
Plattes Land . . . . .		21,987			
<b>Summe . . . . .</b>	<b>13,88</b>	<b>24,543</b>	<b>2,282</b>	<b>13,240</b>	<b>20,367</b>
<b>3. Kreis Brilon.</b>					
Städte: Brilon . . . . .		3,094			
Marsberg . . . . .		2,765			
Medebach . . . . .		2,234			
Hallenberg . . . . .		1,559			
Winterberg . . . . .		1,142			
Plattes Land . . . . .		21,965			
<b>Summe . . . . .</b>	<b>13,64</b>	<b>32,759</b>	<b>2,955</b>	<b>11,375</b>	<b>28,229</b>
<b>4. Kreis Lippstadt.</b>					
Städte: Lippstadt . . . . .		3,251			
Geseke . . . . .		2,988			
Rüthen . . . . .		1,899			
Plattes Land . . . . .		19,558			
<b>Summe . . . . .</b>	<b>9,12</b>	<b>27,696</b>	<b>4,131</b>	<b>10,103</b>	<b>19,710</b>
<b>5. Kreis Soest.</b>					
Städte: Soest . . . . .		7,621			
Werl . . . . .		3,140			
Plattes Land . . . . .		27,369			
<b>Summe . . . . .</b>	<b>8,86</b>	<b>38,130</b>	<b>5,362</b>	<b>12,260</b>	<b>16,554</b>
<b>Uebertrag . . . . .</b>	<b>57,59</b>	<b>150,525</b>	<b>17,553</b>	<b>58,984</b>	<b>102,213</b>

Provinzen, Regierungsbezirke, Kreise und Städte.	Flächen- inhalt nach geo- graphi- schen Quadrat- meilen.	Zahl der Zivil-Ein- wohner zu Ende des Jahres 1831.	Viehstand zu Ende des Jahres 1831.		
			Pferde und Füllen.	Rindvieh.	Schaaftvieh und Ziegen.
<i>Uebertrag</i> . . .	57,59	150,525	17,553	58,984	102,213
<b>6. Kreis Hamm.</b>					
Städte: <i>Hamm</i> . . . . .		5,197			
<i>Unna</i> . . . . .		4,416			
<i>Kamen</i> . . . . .		2,383			
Plattes Land . . . . .		25,057			
<i>Summe</i> . . . . .	8,32	37,053	5,391	15,622	9,400
<b>7. Kreis Dortmund.</b>					
Städte: <i>Dortmund</i> . . . . .		6,121			
<i>Schwerte</i> . . . . .		1,823			
<i>Lünen</i> . . . . .		1,720			
<i>Hörde</i> . . . . .		1,372			
<i>Westhofen</i> . . . . .		915			
Plattes Land . . . . .		26,364			
<i>Summe</i> . . . . .	8,41	38,315	5,267	13,954	6,183
<b>8. Kreis Bochum.</b>					
Städte: <i>Hattingen</i> . . . . .		3,360			
<i>Bochum</i> . . . . .		3,022			
<i>Witten</i> . . . . .		2,210			
Plattes Land . . . . .		30,299			
<i>Summe</i> . . . . .	6,07	38,891	2,975	10,503	3,928
<b>9. Kreis Hagen.</b>					
Städte: <i>Hagen</i> . . . . .		3,818			
<i>Schwelm</i> . . . . .		3,501			
<i>Herdecke</i> . . . . .		2,308			
<i>Breckerfelde</i> . . . . .		1,431			
Plattes Land . . . . .		43,295			
<i>Summe</i> . . . . .	9,19	54,353	2,382	10,872	5,042
<b>10. Kreis Iserlohn.</b>					
Städte: <i>Iserlohn</i> . . . . .		7,205			
<i>Menden</i> . . . . .		2,445			
<i>Limbürg</i> . . . . .		1,655			
Plattes Land . . . . .		16,716			
<i>Summe</i> . . . . .	5,80	28,021	1,762	7,239	5,478
<i>Uebertrag</i> . . . . .	95,38	347,158	35,330	117,174	132,244

Provinzen, Regierungsbezirke, Kreise und Städte.	Flächen- inhalt nach geo- graphi- schen Quadrat- meilen.	Zahl der Zivil-Ein- wohner zu Ende des Jahres 1831.	Viehstand zu Ende des Jahres 1831.		
			Pferde und Füllen.	Rindvieh.	Schaafrich und Ziegen.
<i>Uebertrag</i> . . . . .	95,38	347,158	35,330	117,174	132,244
<b>11. Kreis Altena.</b>					
Städte: <i>Altena</i> . . . . .		3,969			
<i>Lüdenscheid</i> . . . . .		2,514			
<i>Plettenberg</i> . . . . .		1,503			
<i>Neuenrade</i> . . . . .		1,130			
Plattes Land . . . . .		25,056			
<i>Summe</i> . . . . .	12,87	34,172	1,134	14,621	4,805
<b>12. Kreis Olpe.</b>					
Städte: <i>Olpe</i> . . . . .		1,705			
<i>Attendorn</i> . . . . .		1,348			
Plattes Land . . . . .		20,939			
<i>Summe</i> . . . . .	11,27	23,992	964	15,688	9,783
<b>13. Kreis Siegen.</b>					
Städte: <i>Siegen</i> . . . . .		4,505			
<i>Hilchenbach</i> . . . . .		1,054			
<i>Freudenberg</i> . . . . .		675			
Plattes Land . . . . .		31,609			
<i>Summe</i> . . . . .	11,49	37,843	319	14,784	6,176
<b>14. Kreis Wittgenstein.</b>					
Städte: <i>Berleburg</i> . . . . .		2,035			
<i>Laasphe</i> . . . . .		1,741			
Plattes Land . . . . .		15,124			
<i>Summe</i> . . . . .	9,52	18,900	400	9,269	7,930
In den 43 im Stände der Städte repräsentirten Ortschaften . . . . .		114,589			
In den 14 Kreisen des platten Landes . . . . .		347,476			
<b>Im ganzen Regierungsbezirke</b> . . . . .	140,53	462,065	38,147	171,536	160,938



<i>Provinzen, Regierungsbezirke, Kreise und Städte.</i>	Flächen- inhalt nach geo- graphi- schen Quadrat- meilen.	Zahl der Zivil-Ein- wohner zu Ende des Jahres 1831.	Viehstand zu Ende des Jahres 1831.		
			Pferde und Füllen.	Rindvieh.	Schaafvieh und Ziegen.
Hiernach haben auf der Quadratmeile durch- schnittlich die Kreise <span style="float: right;">zusammen groß</span>					
<i>Brilon, Meschede, Arnsberg, Lippstadt . . .</i>	48,73	2,306	250	959	1,758
<i>Soest, Hamm, Dortmund . . . . .</i>	25,59	4,435	626	1,635	1,256
<i>Bochum, Hagen, Iserlohn . . . . .</i>	21,06	5,758	338	1,359	686
<i>Altena, Olpe, Wittgenstein . . . . .</i>	33,66	2,289	74	1,176	669
<i>Siegen . . . . .</i>	11,49	3,294	28	1,287	538
<b>In den Regierungsbezirken:</b>					
<i>Münster . . . . .</i>	132,22	390,629	46,107	175,672	84,060
<i>Minden . . . . .</i>	94,85	389,758	36,541	117,745	145,958
<i>Arnsberg . . . . .</i>	140,53	462,065	38,147	171,536	160,938
<b>In der Provinz Westfalen .</b>	<b>367,60</b>	<b>1,242,452</b>	<b>120,795</b>	<b>464,953</b>	<b>390,956</b>
Hiernach haben auf der Quadratmeile durch- schnittlich die Reg. Bezirke:					
<i>Münster . . . . .</i>		2,954	349	1,329	636
<i>Minden . . . . .</i>		4,109	385	1,241	1,539
<i>Arnsberg . . . . .</i>		3,288	271	1,221	1,145

Provinzen, Regierungsbezirke, Kreise und Städte.	Flächen- inhalt nach geo- graphi- schen Quadrat- meilen.	Zahl der Zivil-Ein- wohner zu Ende des Jahres 1831.	Viehstand zu Ende des Jahres 1831.		
			Pferde und Füllen.	Rindvieh.	Schaaflieh und Ziegen.
<b>RHEIN-PROVINZ.</b>					
Regierungsbezirk Köln.					
1. Kreis <i>Wipperfurth</i> .					
Stadt <i>Wipperfurth</i> . . . . .		1,527			
Plattes Land . . . . .		20,928			
<i>Summe</i> . . . . .	5,26	22,455	486	10,003	1,229
2. Kreis <i>Gummersbach</i> .					
Stadt <i>Gummersbach</i> . . . . .		777			
Plattes Land . . . . .		25,963			
<i>Summe</i> . . . . .	5,19	26,740	307	10,585	2,848
3. Kreis <i>Waldbroel</i> .					
Enthält keine Stadt.					
Plattes Land und <i>Summe</i> . . . . .	5,84	17,041	140	10,301	2,749
4. <i>Sieg</i> -Kreis.					
Städte: <i>Siegburg</i> . . . . .		2,625			
<i>Königswinter</i> . . . . .		1,803			
Plattes Land . . . . .		61,118			
<i>Summe</i> . . . . .	14,46	65,546	1,664	27,853	5,778
5. Kreis <i>Mühlheim</i> .					
Städte: <i>Mühlheim am Rhein</i> . . . . .		4,404			
<i>Gladbach</i> . . . . .		1,033			
Plattes Land . . . . .		28,473			
<i>Summe</i> . . . . .	7,43	33,910	899	11,255	4,683
6. Stadt <i>Köln</i> . . . . .		59,873	841	962	67
7. Landkreis <i>Köln</i> .					
Stadt <i>Deuz</i> . . . . .		2,556			
Plattes Land . . . . .		33,771			
<i>Summe</i> . . . . .	7,72	36,327	3,052	12,942	10,607
<i>Uebertrag</i> . . . . .	45,90	261,892	7,389	83,901	27,961

Provinzen, Regierungsbezirke, Kreise und Städte.	Flächen- inhalt nach geo- graphi- schen Quadrat- meilen.	Zahl der Zivil-Ein- wohner zu Ende des Jahres 1831.	Viehstand zu Ende des Jahres 1831.		
			Pferde und Füllen.	Rindvieh.	Schaaflvieh und Ziegen.
<i>Uebertrag</i> . . .	45,90	261,892	7,389	83,901	27,961
<b>8. Kreis Bergheim.</b> Enthält keine Stadt.					
Plattes Land und <i>Summe</i> . . .	6,91	32,006	2,780	11,317	7,809
<b>9. Kreis Euskirchen.</b>					
Städte: <i>Euskirchen</i> . . . . .		2,532			
<i>Zülpich</i> . . . . .		1,188			
Plattes Land . . . . .		22,822			
<i>Summe</i> . . .	7,93	26,542	2,199	11,977	20,383
<b>10. Kreis Rheinbach.</b>					
Stadt <i>Münstereifel</i> . . . . .		1,850			
Plattes Land . . . . .		23,917			
<i>Summe</i> . . .	7,37	25,767	1,493	10,677	3,660
<b>11. Kreis Bonn.</b>					
Stadt <i>Bonn</i> . . . . .		12,113			
Plattes Land . . . . .		30,334			
<i>Summe</i> . . .	4,97	42,447	1,747	11,740	12,873
In den 12 im Stande der Städte repräsentirten Ortschaften . . . . .		92,281			
In den 10 Kreisen des platten Landes . . .		296,373			
<i>Im ganzen Regierungsbezirke</i> . . .	73,08	388,654	15,608	129,612	72,686
Hiernach haben auf der Quadratmeile durch- schnittlich die Kreise <small>zusammen großs</small>					
<i>Wipperfurth, Gummersbach, Waldbroel, Sieg,</i> <i>Mühlheim</i> . . . . .	38,18	4,340	92	1,833	453
<i>Köln Stadt und Land, Bergheim, Euskirchen,</i> <i>Bonn</i> . . . . .	27,53	7,163	386	1,778	1,879
<i>Rheinbach</i> . . . . .	7,37	3,496	203	1,449	497

<i>Provinzen, Regierungsbezirke, Kreise und Städte.</i>	Flächen- inhalt nach geo- graphi- schen Quadrat- meilen.	Zahl der Zivil-Ein- wohner zu Ende des Jahres 1831.	Viehstand zu Ende des Jahres 1831.		
			Pferde und Füllen.	Rindvieh.	Schaaflieh und Ziegen.
<b>Regierungsbezirk Düsseldorf.</b>					
<b>1. Kreis Kleve.</b>					
Städte: <i>Kleve</i> . . . . .		6,967			
<i>Goch</i> . . . . .		3,307			
Plattes Land . . . . .		31,920			
<b>Summe</b> . . . . .	8,87	42,194	3,964	16,893	7,060
<b>2. Kreis Rees.</b>					
Städte: <i>Wesel</i> . . . . .		9,790			
<i>Emmerich</i> . . . . .		5,569			
<i>Rees</i> . . . . .		3,552			
<i>Isselburg</i> . . . . .		715			
Plattes Land . . . . .		22,055			
<b>Summe</b> . . . . .	9,60	41,681	2,909	15,212	6,677
<b>3. Kreis Duisburg.</b>					
Städte: <i>Mühlheim a. d. Ruhr</i> . . . . .		6,838			
<i>Essen</i> . . . . .		5,460			
<i>Duisburg</i> . . . . .		5,442			
<i>Werden</i> . . . . .		3,165			
<i>Kettwig</i> . . . . .		2,305			
<i>Ruhrort</i> . . . . .		1,920			
<i>Dinslaken</i> . . . . .		1,558			
Plattes Land . . . . .		47,765			
<b>Summe</b> . . . . .	12,06	74,453	4,386	15,985	8,042
<b>4. Kreis Geldern</b>					
Städte: <i>Geldern</i> . . . . .		3,496			
<i>Xanten</i> . . . . .		2,641			
<i>Rheinberg</i> . . . . .		2,170			
<i>Meurs</i> . . . . .		2,160			
<i>Orsoy</i> . . . . .		1,337			
Plattes Land . . . . .		70,377			
<b>Summe</b> . . . . .	20,10	82,181	7,341	26,564	14,718
<b>Uebertrag</b> . . . . .	50,63	240,509	18,600	74,654	36,497

Provinzen, Regierungsbezirke, Kreise und Städte.	Flächen- inhalt nach geo- graphi- schen Quadrat- meilen.	Zahl der Zivil-Ein- wohner zu Ende des Jahres 1831.	Viehstand zu Ende des Jahres 1831.		
			Pferde und Füllen.	Rindvieh.	Schafvieh und Ziegen.
<i>Uebertrag</i> . . .	50,63	240,509	18,600	74,654	36,497
<b>5. Kreis Kempen.</b>					
Städte: <i>Kempen</i> . . . . .		3,137			
<i>Dülken</i> . . . . .		1,945			
<i>Süchteln</i> . . . . .		1,334			
<i>Kaldenkirchen</i> . . . . .		1,100			
Plattes Land . . . . .		42,162			
<i>Summe</i> . . . . .	6,90	49,678	2,438	10,971	4,864
<b>6. Kreis Krefeld.</b>					
Städte: <i>Krefeld</i> . . . . .		18,738			
<i>Uerdingen</i> . . . . .		2,170			
Plattes Land . . . . .		16,703			
<i>Summe</i> . . . . .	3,84	37,611	1,781	5,704	2,764
<b>7. Kreis Düsseldorf.</b>					
Städte: <i>Düsseldorf</i> . . . . .		20,578			
<i>Ratingen</i> . . . . .		3,839			
<i>Kaiserswerth</i> . . . . .		1,458			
<i>Gerresheim</i> . . . . .		1,355			
<i>Angermünd und Rahm</i> . . . . .		1,234			
Plattes Land . . . . .		34,204			
<i>Summe</i> . . . . .	7,65	62,668	1,956	10,785	5,700
<b>8. Kreis Elberfeld.</b>					
Städte: <i>Barmen</i> . . . . .		24,288			
<i>Elberfeld</i> . . . . .		23,398			
<i>Mettmann</i> . . . . .		2,083			
<i>Langenberg</i> . . . . .		2,057			
<i>Wülfrath</i> . . . . .		1,082			
<i>Velbert</i> . . . . .		831			
<i>Kronenburg</i> . . . . .		651			
Plattes Land . . . . .		36,747			
<i>Summe</i> . . . . .	5,95	91,137	1,901	7,901	7,196
<i>Uebertrag</i> . . . . .	74,97	481,603	26,676	110,015	57,021

<i>Provinzen, Regierungsbezirke, Kreise und Städte.</i>	Flächen- inhalt nach geo- graphi- schen Quadrat- meilen.	Zahl der Zivil-Ein- wohner zu Ende des Jahres 1831.	Viehstand zu Ende des Jahres 1831.		
			Pferde und Füllen.	Rindvieh.	Schaafvieh und Ziegen.
<i>Uebertrag . . .</i>	74,97	481,603	26,676	110,015	57,021
<b>9. Kreis Lennep.</b>					
Städte: <i>Lennep . . . . .</i>		4,563			
<i>Ronsdorf . . . . .</i>		3,177			
<i>Hückeswagen . . . . .</i>		3,080			
<i>Remscheid . . . . .</i>		1,507			
<i>Burg . . . . .</i>		1,468			
<i>Rade v. d. Walde . . . . .</i>		973			
<i>Lüttringhausen . . . . .</i>		918			
Plattes Land . . . . .		37,157			
<i>Summe . . . . .</i>	5,79	52,843	883	9,908	1,973
<b>10. Kreis Solingen.</b>					
Städte: <i>Burscheid und Leichlingen . . . . .</i>		9,672			
<i>Höhescheid . . . . .</i>		5,116			
<i>Dorp . . . . .</i>		4,792			
<i>Solingen . . . . .</i>		4,380			
<i>Grüfrath . . . . .</i>		3,435			
<i>Wald . . . . .</i>		3,303			
<i>Opladen und Neukirchen . . . . .</i>		2,670			
<i>Hittdorf . . . . .</i>		1,448			
Plattes Land . . . . .		17,306			
<i>Summe . . . . .</i>	5,20	52,122	1,314	11,105	7,468
<b>11. Kreis Neufs.</b>					
Stadt <i>Neufs . . . . .</i>		7,888			
Plattes Land . . . . .		23,058			
<i>Summe . . . . .</i>	5,35	30,946	2,283	8,973	4,807
<b>12. Kreis Grevenbroich.</b>					
Städte: <i>Wevelinghofen . . . . .</i>		1,799			
<i>Grevenbroich . . . . .</i>		789			
Plattes Land . . . . .		28,739			
<i>Summe . . . . .</i>	4,24	31,327	2,012	7,405	3,865
<i>Uebertrag . . .</i>	95,55	648,841	33,168	147,406	75,134

Provinzen, Regierungsbezirke, Kreise und Städte.	Flächen- inhalt nach geo- graphi- schen Quadrat- meilen.	Zahl der Zivil-Ein- wohner zu Ende des Jahres 1831.	Viehstand zu Ende des Jahres 1831.		
			Pferde und Füllen.	Rindvieh.	Schaafrind und Ziegen.
<b>Uebertrag . . .</b>	95,55	648,841	33,168	147,406	75,134
<b>13. Kreis Gladbach.</b>					
Städte: <i>Viersen</i> . . . . .		3,631			
<i>Gladbach</i> . . . . .		2,360			
<i>Rheidt</i> . . . . .		2,331			
<i>Dahlen</i> . . . . .		1,209			
<i>Odenkirchen</i> . . . . .		746			
Plattes Land . . . . .		35,609			
<b>Summe . . .</b>	4,74	45,886	1,807	6,907	1,898
In den 58 im Stande der Städte repräsentirten Ortschaften . . . . .		250,925			
In den 13 Kreisen des platten Landes . . . . .		443,802			
<b>Im ganzen Regierungsbezirke . . .</b>	100,29	694,727	34,975	154,313	77,032
Hiernach haben auf der Quadratmeile durch- schnittlich die Kreise <span style="float:right">zusammen groß</span>					
<i>Duisburg, Rees</i> . . . . .	21,66	5,362	337	1,440	680
<i>Kleve, Geldern</i> . . . . .	28,97	4,293	390	1,500	752
<i>Krefeld, Kempen, Gladbach, Grevenbroich, Neufs</i>	25,07	7,796	412	1,594	726
<i>Düsseldorf, Elberfeld, Lennep, Solingen</i> . . .	24,59	10,523	246	1,614	908

Provinzen, Regierungsbezirke, Kreise und Städte.	Flächen- inhalt nach-geo- graphi- schen Quadrat- meilen.	Zahl der Zivil-Ein- wohner zu Ende des Jahres 1831.	Viehstand zu Ende des Jahres 1831.		
			Pferde und Füllen.	Rindvieh.	Schaafrich und Ziegen.
<b>Regierungsbezirk Koblenz.</b>					
<b>1. Kreis Koblenz.</b>					
Städte: Koblenz . . . . .		12,214			
Vallendar . . . . .		2,791			
Ehrenbreitstein . . . . .		2,347			
Bendorf . . . . .		2,063			
Plattes Land . . . . .		25,422			
<b>Summe</b> . . . . .	5,04	44,837	1,117	9,058	7,628
<b>2. Kreis St. Goar.</b>					
Städte: Boppard . . . . .		3,654			
Oberwesel . . . . .		2,587			
Bacharach . . . . .		1,647			
St. Goar . . . . .		1,520			
Plattes Land . . . . .		22,484			
<b>Summe</b> . . . . .	8,40	31,892	519	10,767	7,158
<b>3. Kreis Kreuznach.</b>					
Städte: Kreuznach . . . . .		7,833			
Sobernheim . . . . .		2,248			
Kirn . . . . .		1,741			
Stromberg . . . . .		930			
Plattes Land . . . . .		34,937			
<b>Summe</b> . . . . .	9,43	47,689	1,378	17,453	4,011
<b>4. Kreis Simmern.</b>					
Stadt Simmern . . . . .		2,648			
Plattes Land . . . . .		30,809			
<b>Summe</b> . . . . .	10,74	33,457	1,974	17,479	13,281
<b>5. Kreis Zell.</b>					
Städte: Zell . . . . .		1,871			
Trarbach . . . . .		1,314			
Plattes Land . . . . .		21,700			
<b>Summe</b> . . . . .	6,89	24,885	886	9,121	4,931
<b>Uebertrag</b> . . . . .	40,50	182,760	5,874	63,878	37,009



Provinzen, Regierungsbezirke, Kreise und Städte.		Flächen- inhalt nach geo- graphi- schen Quadrat- meilen.	Zahl der Zivil-Ein- wohner zu Ende des Jahres 1831.	Viehstand zu Ende des Jahres 1831.		
				Pferde und Füllen.	Rindvieh.	Schaaflieh und Ziegen.
<b>Uebertrag</b>		40,50	182,760	5,874	63,878	37,009
<b>6. Kreis Kochheim.</b>						
Stadt Kochheim . . . . .			2,335			
Plattes Land . . . . .			26,077			
<b>Summe</b> . . . . .		9,58	28,412	1,034	8,955	16,557
<b>7. Kreis Mayen.</b>						
Städte: Mayen . . . . .			3,815			
Andernach . . . . .			2,763			
Plattes Land . . . . .			31,874			
<b>Summe</b> . . . . .		10,44	38,452	2,310	14,630	32,453
<b>8. Kreis Adenau.</b>						
Enthält keine Stadt.						
Plattes Land <b>und Summe</b> . . . . .		10,04	21,640	866	10,691	22,600
<b>9. Kreis Ahrweiler.</b>						
Städte: Ahrweiler . . . . .			2,445			
Sinzig . . . . .			1,540			
Remagen . . . . .			1,497			
Plattes Land . . . . .			23,008			
<b>Summe</b> . . . . .		6,28	28,490	691	10,606	11,091
<b>10. Kreis Neuwied.</b>						
Städte: Neuwied . . . . .			5,321			
Linz . . . . .			2,274			
Plattes Land . . . . .			42,760			
<b>Summe</b> . . . . .		11,59	50,355	825	21,986	9,663
<b>11. Kreis Altenkirchen.</b>						
Enthält keine Stadt.						
Plattes Land <b>und Summe</b> . . . . .		11,35	31,274	402	21,436	3,615
<b>12. Kreis Wetzlar.</b>						
Städte: Wetzlar . . . . .			4,467			
Braunfels . . . . .			1,472			
Plattes Land . . . . .			30,011			
<b>Summe</b> . . . . .		9,76	35,950	688	17,601	20,421
<b>Uebertrag</b> . . . . .		109,54	417,333	12,690	169,783	153,409

Provinzen, Regierungsbezirke, Kreise und Städte.	Flächen- inhalt nach geo- graphi- schen Quadrat- meilen.	Zahl der Zivil-Ein- wohner zu Ende des Jahres 1831.	Viehstand zu Ende des Jahres 1831.		
			Pferde und Füllen.	Rindvieh.	Schaaflieh und Ziegen.
<b>Uebertrag . . .</b>	109,54	417,333	12,690	169,783	153,409
In den 25 im Stande der Städte repräsentirten Ortschaften . . . . .		75,337			
In den 12 Kreisen des platten Landes . . . . .		341,996			
<b>Im ganzen Regierungsbezirke . . .</b>	109,54	417,333	12,690	169,783	153,409
Hiernach haben auf der Quadratmeile durch- schnittlich die Kreise <span style="float:right">zusammen großs</span>					
<i>Wetzlar . . . . .</i>	9,76	3,683	71	1,803	2,092
<i>Altenkirchen, Newied . . . . .</i>	22,94	3,558	54	1,893	579
<i>Ahrweiler, Mayen, Koblenz . . . . .</i>	21,76	5,137	189	1,576	2,352
<i>St. Goar, Kreuznach, Simmern . . . . .</i>	28,57	3,957	136	1,600	856
<i>Zell, Kochheim . . . . .</i>	16,47	3,236	117	1,098	1,305
<i>Adenau . . . . .</i>	10,04	2,155	86	1,065	2,251

Provinzen, Regierungsbezirke, Kreise und Städte.		Flächen- inhalt nach geo- graphi- schen Quadrat- meilen.	Zahl der Zivil-Ein- wohner zu Ende des Jahres 1831.	Viehstand zu Ende des Jahres 1831.		
				Pferde und Füllen.	Rindvieh.	Schaaflieh und Ziegen.
<b>Regierungsbezirk Trier.</b>						
<b>1. Kreis Daun.</b>						
Enthält keine Stadt.						
Plattes Land	und Summe . . .	11,53	20,985	1,471	12,507	14,931
<b>2. Kreis Bittburg.</b>						
Stadt Bittburg . . . . .			1,751			
Plattes Land . . . . .			33,356			
Summe . . .		14,32	35,107	2,517	16,098	18,546
<b>3. Kreis Prüm.</b>						
Stadt Prüm . . . . .			1,983			
Plattes Land . . . . .			24,387			
Summe . . .		16,81	26,370	1,969	19,846	39,618
<b>4. Kreis Wittlich.</b>						
Stadt Wittlich . . . . .			2,376			
Plattes Land . . . . .			27,882			
Summe . . .		11,81	30,258	855	11,399	12,498
<b>5. Kreis Bernkastel.</b>						
Stadt Bernkastel . . . . .			1,977			
Plattes Land . . . . .			36,810			
Summe . . .		12,08	38,787	1,604	15,684	11,291
<b>6. Stadtkreis Trier.</b>						
Stadt Trier . . . . .			14,362			
Plattes Land . . . . .			7,013			
Summe . . .		0,77	21,375	243	2,824	1,496
<b>7. Landkreis Trier.</b>						
Enthält keine Stadt.						
Plattes Land	und Summe . . .	18,06	48,038	3,459	18,678	14,497
Uebertrag . . .		85,38	220,920	12,118	97,036	112,877

Provinzen, Regierungsbezirke, Kreise und Städte.	Flächen- inhalt nach geo- graphi- schen Quadrat- meilen.	Zahl der Zivil-Ein- wohner zu Ende des Jahres 1831.	Viehstand zu Ende des Jahres 1831.		
			Pferde und Füllen.	Rindvieh.	Schaaflvieh und Ziegen.
<b>Uebertrag</b> . . . . .	85,38	220,920	12,118	97,036	112,877
<b>8. Kreis Saarburg.</b>					
Stadt Saarburg . . . . .		1,703			
Plattes Land . . . . .		24,400			
<b>Summe</b> . . . . .	7,97	26,103	3,292	6,898	3,079
<b>9. Kreis Merzig.</b>					
Stadt Merzig . . . . .		3,069			
Plattes Land . . . . .		24,524			
<b>Summe</b> . . . . .	8,38	27,593	2,888	7,841	6,289
<b>10. Kreis Saarlouis.</b>					
Stadt Saarlouis . . . . .		4,266			
Plattes Land . . . . .		35,690			
<b>Summe</b> . . . . .	8,59	39,956	4,028	11,288	4,440
<b>11. Kreis Saarbrück.</b>					
Stadt Saarbrück . . . . .		7,229			
Plattes Land . . . . .		25,094			
<b>Summe</b> . . . . .	6,44	32,323	2,632	8,880	4,447
<b>12. Kreis Ottweiler.</b>					
Stadt Ottweiler . . . . .		2,977			
Plattes Land . . . . .		21,944			
<b>Summe</b> . . . . .	4,78	24,921	1,548	11,022	2,295
In den 10 im Stande der Städte repräsentirten Ortschaften . . . . .		41,693			
In den 12 Kreisen des platten Landes . . . . .		330,123			
<b>Im ganzen Regierungsbezirke</b> . . . . .	121,54	371,816	26,506	142,965	133,427
Hiernach haben auf der Quadratmeile durch- schnittlich die Kreise					
<b>zusammen grofs</b>					
<b>Daun, Prüm</b> . . . . .	28,34	1,671	121	1,142	1,925
<b>Bittburg, Wittlich</b> . . . . .	26,13	2,502	129	1,052	1,188
<b>Bernkastel, Trier Stadt und Land, Saarburg, Merzig</b> . . . . .	47,26	3,426	243	1,099	776
<b>Saarlouis, Saarbrück, Ottweiler</b> . . . . .	19,81	4,907	414	1,574	564

120,694 D. M. mit 395,377 Einn.:  
 1835 voll. im Reg. Einn.: 1,211,000  
 1836, 1837, 1838, 1839, 1840, 1841, 1842, 1843, 1844, 1845, 1846, 1847, 1848, 1849, 1850, 1851, 1852, 1853, 1854, 1855, 1856, 1857, 1858, 1859, 1860, 1861, 1862, 1863, 1864, 1865, 1866, 1867, 1868, 1869, 1870, 1871, 1872, 1873, 1874, 1875, 1876, 1877, 1878, 1879, 1880, 1881, 1882, 1883, 1884, 1885, 1886, 1887, 1888, 1889, 1890, 1891, 1892, 1893, 1894, 1895, 1896, 1897, 1898, 1899, 1900, 1901, 1902, 1903, 1904, 1905, 1906, 1907, 1908, 1909, 1910, 1911, 1912, 1913, 1914, 1915, 1916, 1917, 1918, 1919, 1920, 1921, 1922, 1923, 1924, 1925, 1926, 1927, 1928, 1929, 1930, 1931, 1932, 1933, 1934, 1935, 1936, 1937, 1938, 1939, 1940, 1941, 1942, 1943, 1944, 1945, 1946, 1947, 1948, 1949, 1950, 1951, 1952, 1953, 1954, 1955, 1956, 1957, 1958, 1959, 1960, 1961, 1962, 1963, 1964, 1965, 1966, 1967, 1968, 1969, 1970, 1971, 1972, 1973, 1974, 1975, 1976, 1977, 1978, 1979, 1980, 1981, 1982, 1983, 1984, 1985, 1986, 1987, 1988, 1989, 1990, 1991, 1992, 1993, 1994, 1995, 1996, 1997, 1998, 1999, 2000, 2001, 2002, 2003, 2004, 2005, 2006, 2007, 2008, 2009, 2010, 2011, 2012, 2013, 2014, 2015, 2016, 2017, 2018, 2019, 2020, 2021, 2022, 2023, 2024, 2025, 2026, 2027, 2028, 2029, 2030, 2031, 2032, 2033, 2034, 2035, 2036, 2037, 2038, 2039, 2040, 2041, 2042, 2043, 2044, 2045, 2046, 2047, 2048, 2049, 2050, 2051, 2052, 2053, 2054, 2055, 2056, 2057, 2058, 2059, 2060, 2061, 2062, 2063, 2064, 2065, 2066, 2067, 2068, 2069, 2070, 2071, 2072, 2073, 2074, 2075, 2076, 2077, 2078, 2079, 2080, 2081, 2082, 2083, 2084, 2085, 2086, 2087, 2088, 2089, 2090, 2091, 2092, 2093, 2094, 2095, 2096, 2097, 2098, 2099, 2100, 2101, 2102, 2103, 2104, 2105, 2106, 2107, 2108, 2109, 2110, 2111, 2112, 2113, 2114, 2115, 2116, 2117, 2118, 2119, 2120, 2121, 2122, 2123, 2124, 2125, 2126, 2127, 2128, 2129, 2130, 2131, 2132, 2133, 2134, 2135, 2136, 2137, 2138, 2139, 2140, 2141, 2142, 2143, 2144, 2145, 2146, 2147, 2148, 2149, 2150, 2151, 2152, 2153, 2154, 2155, 2156, 2157, 2158, 2159, 2160, 2161, 2162, 2163, 2164, 2165, 2166, 2167, 2168, 2169, 2170, 2171, 2172, 2173, 2174, 2175, 2176, 2177, 2178, 2179, 2180, 2181, 2182, 2183, 2184, 2185, 2186, 2187, 2188, 2189, 2190, 2191, 2192, 2193, 2194, 2195, 2196, 2197, 2198, 2199, 2200, 2201, 2202, 2203, 2204, 2205, 2206, 2207, 2208, 2209, 2210, 2211, 2212, 2213, 2214, 2215, 2216, 2217, 2218, 2219, 2220, 2221, 2222, 2223, 2224, 2225, 2226, 2227, 2228, 2229, 2230, 2231, 2232, 2233, 2234, 2235, 2236, 2237, 2238, 2239, 2240, 2241, 2242, 2243, 2244, 2245, 2246, 2247, 2248, 2249, 2250, 2251, 2252, 2253, 2254, 2255, 2256, 2257, 2258, 2259, 2260, 2261, 2262, 2263, 2264, 2265, 2266, 2267, 2268, 2269, 2270, 2271, 2272, 2273, 2274, 2275, 2276, 2277, 2278, 2279, 2280, 2281, 2282, 2283, 2284, 2285, 2286, 2287, 2288, 2289, 2290, 2291, 2292, 2293, 2294, 2295, 2296, 2297, 2298, 2299, 2300, 2301, 2302, 2303, 2304, 2305, 2306, 2307, 2308, 2309, 2310, 2311, 2312, 2313, 2314, 2315, 2316, 2317, 2318, 2319, 2320, 2321, 2322, 2323, 2324, 2325, 2326, 2327, 2328, 2329, 2330, 2331, 2332, 2333, 2334, 2335, 2336, 2337, 2338, 2339, 2340, 2341, 2342, 2343, 2344, 2345, 2346, 2347, 2348, 2349, 2350, 2351, 2352, 2353, 2354, 2355, 2356, 2357, 2358, 2359, 2360, 2361, 2362, 2363, 2364, 2365, 2366, 2367, 2368, 2369, 2370, 2371, 2372, 2373, 2374, 2375, 2376, 2377, 2378, 2379, 2380, 2381, 2382, 2383, 2384, 2385, 2386, 2387, 2388, 2389, 2390, 2391, 2392, 2393, 2394, 2395, 2396, 2397, 2398, 2399, 2400, 2401, 2402, 2403, 2404, 2405, 2406, 2407, 2408, 2409, 2410, 2411, 2412, 2413, 2414, 2415, 2416, 2417, 2418, 2419, 2420, 2421, 2422, 2423, 2424, 2425, 2426, 2427, 2428, 2429, 2430, 2431, 2432, 2433, 2434, 2435, 2436, 2437, 2438, 2439, 2440, 2441, 2442, 2443, 2444, 2445, 2446, 2447, 2448, 2449, 2450, 2451, 2452, 2453, 2454, 2455, 2456, 2457, 2458, 2459, 2460, 2461, 2462, 2463, 2464, 2465, 2466, 2467, 2468, 2469, 2470, 2471, 2472, 2473, 2474, 2475, 2476, 2477, 2478, 2479, 2480, 2481, 2482, 2483, 2484, 2485, 2486, 2487, 2488, 2489, 2490, 2491, 2492, 2493, 2494, 2495, 2496, 2497, 2498, 2499, 2500, 2501, 2502, 2503, 2504, 2505, 2506, 2507, 2508, 2509, 2510, 2511, 2512, 2513, 2514, 2515, 2516, 2517, 2518, 2519, 2520, 2521, 2522, 2523, 2524, 2525, 2526, 2527, 2528, 2529, 2530, 2531, 2532, 2533, 2534, 2535, 2536, 2537, 2538, 2539, 2540, 2541, 2542, 2543, 2544, 2545, 2546, 2547, 2548, 2549, 2550, 2551, 2552, 2553, 2554, 2555, 2556, 2557, 2558, 2559, 2560, 2561, 2562, 2563, 2564, 2565, 2566, 2567, 2568, 2569, 2570, 2571, 2572, 2573, 2574, 2575, 2576, 2577, 2578, 2579, 2580, 2581, 2582, 2583, 2584, 2585, 2586, 2587, 2588, 2589, 2590, 2591, 2592, 2593, 2594, 2595, 2596, 2597, 2598, 2599, 2600, 2601, 2602, 2603, 2604, 2605, 2606, 2607, 2608, 2609, 2610, 2611, 2612, 2613, 2614, 2615, 2616, 2617, 2618, 2619, 2620, 2621, 2622, 2623, 2624, 2625, 2626, 2627, 2628, 2629, 2630, 2631, 2632, 2633, 2634, 2635, 2636, 2637, 2638, 2639, 2640, 2641, 2642, 2643, 2644, 2645, 2646, 2647, 2648, 2649, 2650, 2651, 2652, 2653, 2654, 2655, 2656, 2657, 2658, 2659, 2660, 2661, 2662, 2663, 2664, 2665, 2666, 2667, 2668, 2669, 2670, 2671, 2672, 2673, 2674, 2675, 2676, 2677, 2678, 2679, 2680, 2681, 2682, 2683, 2684, 2685, 2686, 2687, 2688, 2689, 2690, 2691, 2692, 2693, 2694, 2695, 2696, 2697, 2698, 2699, 2700, 2701, 2702, 2703, 2704, 2705, 2706, 2707, 2708, 2709, 2710, 2711, 2712, 2713, 2714, 2715, 2716, 2717, 2718, 2719, 2720, 2721, 2722, 2723, 2724, 2725, 2726, 2727, 2728, 2729, 2730, 2731, 2732, 2733, 2734, 2735, 2736, 2737, 2738, 2739, 2740, 2741, 2742, 2743, 2744, 2745, 2746, 2747, 2748, 2749, 2750, 2751, 2752, 2753, 2754, 2755, 2756, 2757, 2758, 2759, 2760, 2761, 2762, 2763, 2764, 2765, 2766, 2767, 2768, 2769, 2770, 2771, 2772, 2773, 2774, 2775, 2776, 2777, 2778, 2779, 2780, 2781, 2782, 2783, 2784, 2785, 2786, 2787, 2788, 2789, 2790, 2791, 2792, 2793, 2794, 2795, 2796, 2797, 2798, 2799, 2800, 2801, 2802, 2803, 2804, 2805, 2806, 2807, 2808, 2809, 2810, 2811, 2812, 2813, 2814, 2815, 2816, 2817, 2818, 2819, 2820, 2821, 2822, 2823, 2824, 2825, 2826, 2827, 2828, 2829, 2830, 2831, 2832, 2833, 2834, 2835, 2836, 2837, 2838, 2839, 2840, 2841, 2842, 2843, 2844, 2845, 2846, 2847, 2848, 2849, 2850, 2851, 2852, 2853, 2854, 2855, 2856, 2857, 2858, 2859, 2860, 2861, 2862, 2863, 2864, 2865, 2866, 2867, 2868, 2869, 2870, 2871, 2872, 2873, 2874, 2875, 2876, 2877, 2878, 2879, 2880, 2881, 2882, 2883, 2884, 2885, 2886, 2887, 2888, 2889, 2890, 2891, 2892, 2893, 2894, 2895, 2896, 2897, 2898, 2899, 2900, 2901, 2902, 2903, 2904, 2905, 2906, 2907, 2908, 2909, 2910, 2911, 2912, 2913, 2914, 2915, 2916, 2917, 2918, 2919, 2920, 2921, 2922, 2923, 2924, 2925, 2926, 2927, 2928, 2929, 2930, 2931, 2932, 2933, 2934, 2935, 2936, 2937, 2938, 2939, 2940, 2941, 2942, 2943, 2944, 2945, 2946, 2947, 2948, 2949, 2950, 2951, 2952, 2953, 2954, 2955, 2956, 2957, 2958, 2959, 2960, 2961, 2962, 2963, 2964, 2965, 2966, 2967, 2968, 2969, 2970, 2971, 2972, 2973, 2974, 2975, 2976, 2977, 2978, 2979, 2980, 2981, 2982, 2983, 2984, 2985, 2986, 2987, 2988, 2989, 2990, 2991, 2992, 2993, 2994, 2995, 2996, 2997, 2998, 2999, 3000, 3001, 3002, 3003, 3004, 3005, 3006, 3007, 3008, 3009, 3010, 3011, 3012, 3013, 3014, 3015, 3016, 3017, 3018, 3019, 3020, 3021, 3022, 3023, 3024, 3025, 3026, 3027, 3028, 3029, 3030, 3031, 3032, 3033, 3034, 3035, 3036, 3037, 3038, 3039, 3040, 3041, 3042, 3043, 3044, 3045, 3046, 3047, 3048, 3049, 3050, 3051, 3052, 3053, 3054, 3055, 3056, 3057, 3058, 3059, 3060, 3061, 3062, 3063, 3064, 3065, 3066, 3067, 3068, 3069, 3070, 3071, 3072, 3073, 3074, 3075, 3076, 3077, 3078, 3079, 3080, 3081, 3082, 3083, 3084, 3085, 3086, 3087, 3088, 3089, 3090, 3091, 3092, 3093, 3094, 3095, 3096, 3097, 3098, 3099, 3100, 3101, 3102, 3103, 3104, 3105, 3106, 3107, 3108, 3109, 3110, 3111, 3112, 3113, 3114, 3115, 3116, 3117, 3118, 3119, 3120, 3121, 3122, 3123, 3124, 3125, 3126, 3127, 3128, 3129, 3130, 3131, 3132, 3133, 3134, 3135, 3136, 3137, 3138, 3139, 3140, 3141, 3142, 3143, 3144, 3145, 3146, 3147, 3148, 3149, 3150, 3151, 3152, 3153, 3154, 3155, 3156, 3157, 3158, 3159, 3160, 3161, 3162, 3163, 3164, 3165, 3166, 3167, 3168, 3169, 3170, 3171, 3172, 3173, 3174, 3175, 3176, 3177, 3178, 3179, 3180, 3181, 3182, 3183, 3184, 3185, 3186, 3187, 3188, 3189, 3190, 3191, 3192, 3193, 3194, 3195, 3196, 3197, 3198, 3199, 3200, 3201, 3202, 3203, 3204, 3205, 3206, 3207, 3208, 3209, 3210, 3211, 3212, 3213, 3214, 3215, 3216, 3217, 3218, 3219, 3220, 3221, 3222, 3223, 3224, 3225, 3226, 3227, 3228, 3229, 3230, 3231, 3232, 3233, 3234, 3235, 3236, 3237, 3238, 3239, 3240, 3241, 3242, 3243, 3244, 3245, 3246, 3247, 3248, 3249, 3250, 3251, 3252, 3253, 3254, 3255, 3256, 3257, 3258, 3259, 3260, 3261, 3262, 3263, 3264, 3265, 3266, 3267, 3268, 3269, 3270, 3271, 3272, 3273, 3274, 3275, 3276, 3277, 3278, 3279, 3280, 3281, 3282, 3283, 3284, 3285, 3286, 3287, 3288, 3289, 3290, 3291, 3292, 3293, 3294, 3295, 3296, 3297, 3298, 3299, 3300, 3301, 3302, 3303, 3304, 3305, 3306, 3307, 3308, 3309, 3310, 3311, 3312, 3313, 3314, 3315, 3316, 3317, 3318, 3319, 3320, 3321, 3322, 3323, 3324, 3325, 3326, 3327, 3328, 3329, 3330, 3331, 3332, 3333, 3334, 3335, 3336, 3337, 3338, 3339, 3340, 3341, 3342, 3343, 3344, 3345, 3346, 3347, 3348, 3349, 3350, 3351, 3352, 3353, 3354, 3355, 3356, 3357, 3358, 3359, 3360, 3361, 3362, 3363, 3364, 3365, 3366, 3367, 3368, 3369, 3370, 3371, 3372, 3373, 3374, 3375, 3376, 3377, 3378, 3379, 3380, 3381, 3382, 3383, 3384, 3385, 3386, 3387, 3388, 3389, 3390, 3391, 3392, 3393, 3394, 3395, 3396, 3397, 3398, 3399, 3400, 3401, 3402, 3403, 3404, 3405, 3406, 3407, 3408, 3409, 3410, 3411, 3412, 3413, 3414, 3415, 3416, 3417, 3418, 3419, 3420, 3421, 3422, 3423, 3424, 3425, 3426, 3427, 3428, 3429, 3430, 3431, 3432, 3433, 3434, 3435, 3436, 3437, 3438, 3439, 3440, 3441, 3442, 3443, 3444, 3445, 3446, 3447, 3448, 3449, 3450, 3451, 3452, 3453, 3454, 3455, 3456, 3457, 3458, 3459, 3460, 3461, 3462, 3463, 3464, 3465, 3466, 3467, 3468, 3469, 3470, 3471, 3472, 3473, 3474, 3475, 3476, 3477, 3478, 3479, 3480, 3481, 3482, 3483, 3484, 3485, 3486, 3487, 3488, 3489, 3490, 3491, 3492, 3493, 3494, 3495, 3496, 3497, 3498, 3499, 3500, 3501, 3502, 3503, 3504, 3505, 3506, 3507, 3508, 3509, 3510, 3511, 3512, 3513, 3514, 351

Provinzen, Regierungsbezirke, Kreise und Städte.	Flächen- inhalt nach geo- graphi- schen Quadrat- meilen.	Zahl der Zivil-Ein- wohner zu Ende des Jahres 1831.	Viehstand zu Ende des Jahres 1831.		
			Pferde und Füllen.	Rindvieh.	Schaafrich und Ziegen.
<b>Regierungsbezirk Aachen.</b>					
<b>1. Kreis Erkelens.</b>					
Stadt Erkelens . . . . .		1,901			
Plattes Land . . . . .		30,733			
<i>Summe</i> . . . . .	5,18	32,634	1,838	7,694	5,210
<b>2. Kreis Heinsberg.</b>					
Stadt Heinsberg . . . . .		1,725			
Plattes Land . . . . .		28,758			
<i>Summe</i> . . . . .	4,37	30,483	1,705	9,759	4,600
<b>3. Kreis Geilenkirchen.</b>					
Stadt Geilenkirchen mit Hünshoven . . . . .		1,361			
Plattes Land . . . . .		21,688			
<i>Summe</i> . . . . .	3,62	23,049	1,654	7,024	4,782
<b>4. Kreis Jülich.</b>					
Stadt Jülich . . . . .		2,918			
Plattes Land . . . . .		31,223			
<i>Summe</i> . . . . .	5,79	34,141	2,600	10,243	5,799
<b>5. Kreis Düren.</b>					
Stadt Düren . . . . .		6,637			
Plattes Land . . . . .		38,802			
<i>Summe</i> . . . . .	10,24	45,439	3,398	16,532	21,145
<b>6. Stadt Aachen . . . . .</b>					
	0,36	37,669	682	1,180	880
<b>7. Landkreis Aachen.</b>					
Städte: Eschweiler . . . . .		6,380			
Burtscheid . . . . .		5,052			
Stollberg . . . . .		3,051			
Plattes Land . . . . .		36,608			
<i>Summe</i> . . . . .	6,14	51,091	3,128	11,209	11,392
<i>Uebertrag</i> . . . . .	35,90	254,506	15,005	63,641	53,808

Provinzen, Regierungsbezirke, Kreise und Städte.	Flächen- inhalt nach geo- graphi- schen Quadrat- meilen.	Zahl der Zivil-Ein- wohner zu Ende des Jahres 1831.	Viehstand zu Ende des Jahres 1831.		
			Pferde und Füllen.	Rindvieh.	Schaafrich und Ziegen.
<i>Uebertrag</i> . . .	35,90	254,506	15,005	63,641	53,808
<b>8. Kreis Eupen.</b>					
Stadt <i>Eupen</i> . . . . .		10,534			
Plattes Land . . . . .		8,524			
<i>Summe</i> . . . . .	3,21	19,058	674	7,607	675
<b>9. Kreis Montjoie.</b>					
Stadt <i>Montjoie</i> . . . . .		2,756			
Plattes Land . . . . .		15,008			
<i>Summe</i> . . . . .	6,61	17,764	852	9,821	7,312
<b>10. Kreis Schleiden.</b>					
Stadt <i>Gemünd</i> . . . . .		820			
Plattes Land . . . . .		32,182			
<i>Summe</i> . . . . .	14,98	33,002	2,286	15,478	27,039
<b>11. Kreis Malmedy.</b>					
Städte: <i>Malmedy</i> . . . . .		3,991			
<i>St. Vith</i> . . . . .		834			
Plattes Land . . . . .		22,002			
<i>Summe</i> . . . . .	14,84	26,827	1,046	17,906	20,411
In den 14 im Stande der Städte repräsentirten Ortschaften . . . . .		85,629			
In den 10 Kreisen des platten Landes . . . . .		265,528			
<i>Im ganzen Regierungsbezirke</i> . . . . .	75,54	351,157	19,863	114,453	109,245
Hiernach haben auf der Quadratmeile durch- schnittlich die Kreise <span style="float:right">zusammen grofs</span>					
<i>Erkelens, Heinsberg, Geilenkirchen, Jülich</i> . . . . .	18,96	6,345	411	1,831	1,075
<i>Achen Stadt und Land, Eupen</i> . . . . .	9,91	10,880	452	2,018	1,306
<i>Düren</i> . . . . .	10,24	4,437	332	1,614	2,065
<i>Montjoie, Schleiden, Malmedy</i> . . . . .	36,43	2,130	115	1,186	1,503

Provinzen, Regierungsbezirke, Kreise und Städte.	Flächen- inhalt nach geo- graphi- schen Quadrat- meilen.	Zahl der Zivil-Ein- wohner zu Ende des Jahres 1831.	Viehstand zu Ende des Jahres 1831.		
			Pferde und Füllen.	Rindvieh.	Schaafrich und Ziegen.
<b>In den Regierungsbezirken:</b>					
Köln . . . . .	73,08	388,654	15,608	129,612	72,686
Düsseldorf . . . . .	100,29	694,727	34,975	154,313	77,032
Koblenz . . . . .	109,54	417,333	12,690	169,783	153,409
Trier . . . . .	121,54	371,816	26,506	142,965	133,427
Achen . . . . .	75,54	351,157	19,863	114,453	109,245
<b>In der Rhein - Provinz</b>	<b>479,99</b>	<b>2,223,687</b>	<b>109,642</b>	<b>711,126</b>	<b>545,799</b>
<b>Hiernach haben auf der Quadratmeile durch- schnittlich die Reg. Bezirke:</b>					
Köln . . . . .		5,318	214	1,774	995
Düsseldorf . . . . .		6,927	349	1,539	768
Koblenz . . . . .		3,810	116	1,550	1,400
Trier . . . . .		3,059	218	1,176	1,098
Achen . . . . .		4,649	263	1,515	1,446

Provinzen, Regierungsbezirke, Kreise und Städte.	Flächen- inhalt nach geo- graphi- schen Quadrat- meilen.	Zahl der Zivil-Ein- wohner zu Ende des Jahres 1831.	Viehstand zu Ende des Jahres 1831.		
			Pferde und Füllen.	Rindvieh.	Schaaflieh und Ziegen.
In den Provinzen:					
<b>Preussen</b> . . . . .	1178,0 <sup>3</sup>	1,989,608	428,311	786,939	1,555,883
<b>Posen</b> . . . . .	536,5 <sup>1</sup>	1,046,480	115,719	385,461	1,668,885
<b>Brandenburg</b> . . . . .	730,9 <sup>4</sup>	1,537,123	162,831	511,224	1,954,744
<b>Pommern</b> . . . . .	567,1 <sup>0</sup>	888,631	126,525	395,570	1,580,653
<b>Schlesien</b> . . . . .	741,7 <sup>4</sup>	2,424,967	167,774	765,433	2,403,953
<b>Sachsen</b> . . . . .	460,6 <sup>3</sup>	1,427,797	142,997	425,662	1,864,802
<b>Westfalen</b> . . . . .	367,6 <sup>0</sup>	1,242,452	120,795	464,953	390,956
<b>Rhein - Provinz</b> . . . . .	479,9 <sup>9</sup>	2,223,687	109,642	711,126	545,799
In den 983 Städten . . . . .		3,334,140			
In den 326 Kreisen des platten Landes . . . . .		9,446,605			
<b>Im ganzen Preuss. Staate</b> . . . . .	5062,5 <sup>4</sup>	12,780,745	1,374,594	4,446,368	11,965,675
Hiernach haben auf der Quadratmeile durch- schnittlich die Provinzen					
<i>Preussen</i> . . . . .		1,689	364	668	1,321
<i>Posen</i> . . . . .		1,951	216	718	3,111
<i>Brandenburg</i> . . . . .		2,103	223	699	2,674
<i>Pommern</i> . . . . .		1,567	223	698	2,787
<i>Schlesien</i> . . . . .		3,269	226	1,032	3,241
<i>Sachsen</i> . . . . .		3,100	310	924	4,018
<i>Westfalen</i> . . . . .		3,380	329	1,265	1,064
<i>Die Rhein-Provinz.</i> . . . . .		4,633	222	1,482	1,137
<b>Im ganzen Staate durchschnittl.</b>		*)	272	878	2,364

\*) Anmerkung. Die Durchschnittszahl der Einwohner auf der geographischen Quadratmeile ist für den ganzen Staat nachstehend mit Zurechnung des Militärs berechnet.



Zu der vorstehend nach der polizeilichen Zählung zu Ende des Jahres 1831 angegebenen Zivil-Bevölkerung von 12,780,745 Einw. tritt das gleichzeitig im wirklichen Dienste stehende Militär.

Dieses bestand mit Einschluss von

1,556 — in der Gensdarmarie,

4,763 — in den Invalidenkompagnien und Invalidenhäusern,

707 — in den Kadetten-Anstalten,

überhaupt aus . . . . . 189,650

Die bei denselben in ihrem Hausstande lebenden Familienglieder und Domestiken betragen mit Einschluss von

37,736 Kindern, die das 14te Lebensjahr noch nicht vollendet hatten, überhaupt . . . 68,565

Es wurden also durch die Militärbehörden gezählt . . . 258,215


Die ganze Einwohnerzahl betrug hiernach zu Ende des Jahres 1831 . . . . . 13,038,960

und es kamen hiernach im ganzen Staate durchschnittlich auf die geographische Quadratmeile . . . . . 2,576



### Verbesserungen.

Seite 15. Zeile	3. v. u.	statt	<i>Darkehnen</i>	ist zu lesen	<i>Darkehnen</i> .
— 18. —	11. v. u.	—	<i>Kauernik</i>	—	<i>Kauernik</i> .
— 19. —	15. v. u.	—	<i>Lossen</i>	—	<i>Lessen</i> .
— 46. —	14. v. u.	—	<i>Lassen</i>	—	<i>Lassan</i> .
— 53. —	11. v. u.	—	<i>Guttentag</i>	—	<i>Gutentag</i> .
— 66. —	16. v. u.	—	<i>Jassen</i>	—	<i>Jessen</i> .
— 72. —	3. v. u.	—	<i>Werbis</i>	—	<i>Worbis</i> .









The image shows the front cover of an old book. The cover is decorated with a traditional marbled paper pattern, often called a 'stone' or 'shell' pattern, featuring a dense, irregular network of light-colored veins against a dark, almost black background. The veins form a complex, organic web of interconnected shapes. In the upper right corner, there is a small, rectangular, light-colored paper label. On this label, the number '6192' is printed in a dark, serif font. The overall appearance is that of a well-used, antique volume.

6192