


Radoschkowitschi 31/11/32/1

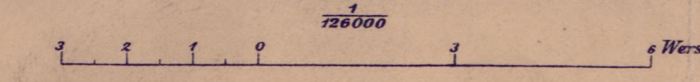
P.A.M.

c. 155/45

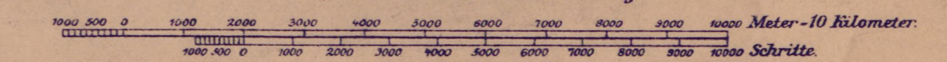


Bearbeitet v. d. Kartogr. Abt. d. Stell. Generalstabes d. Armee

Höhenzahlen (Legend) in Fussen à 2,1 Meter



Maassstab 1:26000 der natürl. Länge



Aufgedruckt 1915.

Бол. oder Болото (Sumpf), Бол. од. Болыш (Grass), Вил. Вод. од. Водоч. Ступ (Branntwein), Борозы, Гатионы од. Анск. (Forster, Waldwarter), Броды (Furt), Б. од. Бюд. од. Бюдка (Warterbude), Г.м. од. Г.м.и.у.р.а. (Gemeinde-Vorte), Г.д. од. Г.д.д. (Bauerhof), Л. до. од. Лоопс (Gehoft, Bauerhof), Л. до. Ловис (Haus), Л. Анск. од. Ловс. Анск.и.у.р.а. (Forsthaus), З. од. Зав. (Fabrik, Erbbiss), З. од. Зав. (Gehoft),
 Каз. деп. кал. (Strassenwarter), Иск. од. Иск. п. (Kalk Ofen), Кирп. (Ziegel), К.л. (Kirchhof), Кол. Броды (Furt für Räder), Корд. (Bordun), К. од. Корп. (Krug), Кр. до. од. Крест. до. (Bauerhof), Кутыи. (Arbeiter-Wohnungen), Ко. (u. l. od. Лес. (Wald), М. од. Мав. (Kloster), М. (Mühle), Ма. од. Мав. (Rittergut, Landhaus), Надворск. (Oberforster),
 На. Нон. (neu), О. (See), Ок. од. Окал. (Abbau, Mauer), П. (Mehlenhof), Паром. (Dampf), Пер. од. Переа. (Fähr), Прыт. (Fussgänger), Пля. (Überbauwerk), Пляд. од. Пляд.и.у.р.а. (Unterforster), Предм. (Vorstadt), Р. од. Рок. (Brau), Р. од. Рур. (Bach), С. од. С.р. од. С.р.р. (Schuppen), Сиг. (Signal), С.л. (Kl.), С.к. до. (Kehhof), С.л. (Vorstadt od. Grosses Dorf), С.м. п. (Theater), С.р.р. (Branntwein), С.р. од. С.р.и.у.р.а. (Gehoft),
 Пляц. (Halle), Пост. Ст. (Post-Stat.), С. од. Ступ. (M.), Опека. (Kloster), Т.м. од. Т.м.и.у.р.а. (Zollamt), Тр. п. од. Тр. п. (a. try. top. Road), У.с. (Bauerhof), У.ш. (Schule), Ф. од. Ф.л. (Vorwerk), Х. од. Хама (Hütte, Haus), Х. од. Х.и.у.р.а. (Gut),
 Winterweg durch Moor. Eisenbahn. Chaussee mit und ohne Baume. Poststrasse mit und ohne Baume. Landstrasse mit Gräben. Landstrasse ohne Gräben. geröhrn. Fahrweg. Fussweg. Graben. Government's Grenz. Erdwall. Eisenbahn. Grenz. Eisenbahn.

